SENATO DELLA REPUBBLICA

XVII LEGISLATURA

Doc. CCXXXVIII
n. 1

RELAZIONE

SULLE ATTIVITA' DI PROTEZIONE CIVILE

(Anni 2014 e 2015)

*(Articolo 5, comma 4-*quinquies*, della legge 24 febbraio 1992, n. 225, e successive modificazioni)*

Presentata dal Ministro per le riforme costituzionali e i rapporti con il Parlamento

(BOSCHI)

Comunicata alla Presidenza l'8 giugno 2016

VOLUME II

Parte Seconda

DIPARTIMENTO DELLA
PROTEZIONE CIVILE
CENTRO FUNZIONALE CENTRALE
SETTORE VULCANICO

REPUBBLICA ITALIANA
PRESIDENZA DEL CONSIGLIO DEI MINISTRI

Bollettino di vigilanza e criticità dei vulcani italiani
n. 01 del 02 gennaio 2014

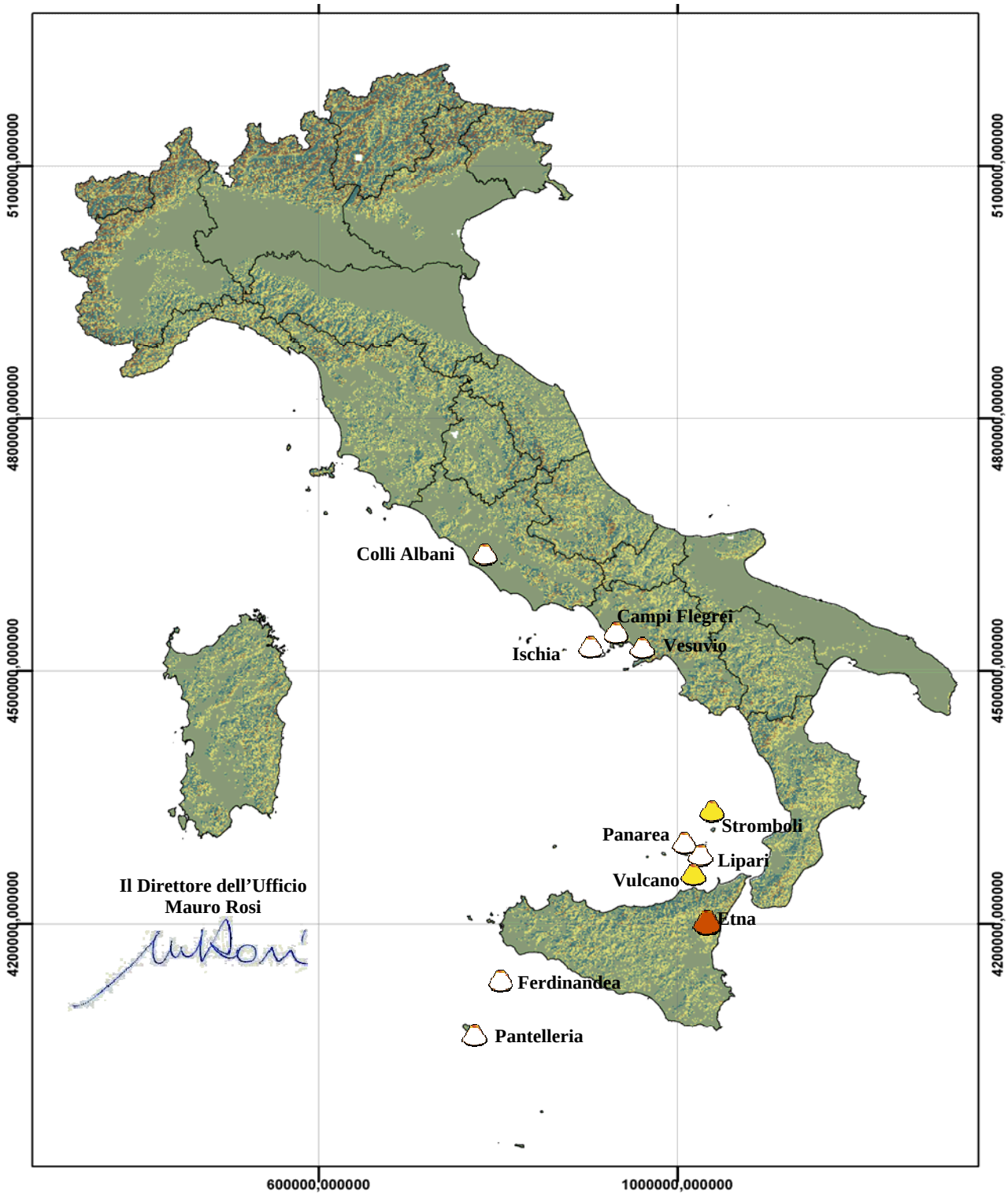

Il Direttore dell'Ufficio
Mauro Rosi

Aree vulcaniche per le quali non si hanno segnalazioni di variazioni significative dei parametri monitorati.

Aree vulcaniche per le quali si riportano aggiornamenti sullo stato di attività e valutazione della criticità per fenomeni vulcanici:

Assente — Ordinaria — Moderata — Elevata

Ove non diversamente specificato tutti gli orari sono espressi in ora locale (GMT+1)

e-mail: centrofunzionale.vulcanico@protezionecivile.it tel.: +39 06.6820.2990 fax: +39 06.6820.2992

ETNA

Fonti

- Bollettini e comunicati INGV-OE (vulcanologia, sismologia, geochimica) fino al 29/12/2013;
- Bollettino INGV-PA (geochimica) del 31/12/ 2013;
- Comunicati Uni-Fi (acustica) fino al 02/01/2014.

Stato di attività

Vulcanologia

Il periodo **23-29/12/2013** è stato caratterizzato da intensa attività di degassamento dal Cratere di Nord-Est, in particolare tra il 25 ed il 28/12/2013, ed in minor misura dalla Bocca Nuova. Alla fine della settimana, nella giornata del 29/12/2013 è inoltre ripresa l'attività eruttiva al Nuovo Cratere di Sud-Est. I primi bagliori di debole e discontinua attività stromboliana intracraterica sono stati osservati alle ore 04.05. Dalle ore 06.00 in poi, l'attività eruttiva aumentava gradualmente di intensità, accompagnata dallo spostamento della sorgente del tremore vulcanico in corrispondenza del NSEC. Nel pomeriggio del 29/12, l'attività stromboliana diventava sempre più consistente, accompagnata da un più netto aumento di ampiezza del tremore e da emissioni di cenere. A partire dalla tarda serata iniziava ad essere alimentato un flusso lavico dal NSEC, che si propagava verso Est in direzione della Valle del Bove.

L'attività esplosiva si è conclusa nel pomeriggio del 31/12/2013 mentre i parametri monitorati sono rientrati nella normalità nella mattina del 02/01/2014 accompagnati dal permanere di una debole attività effusiva dal fianco settentrionale del Nuovo Cratere di Sud Est confinata all'interno della Valle del Bove.

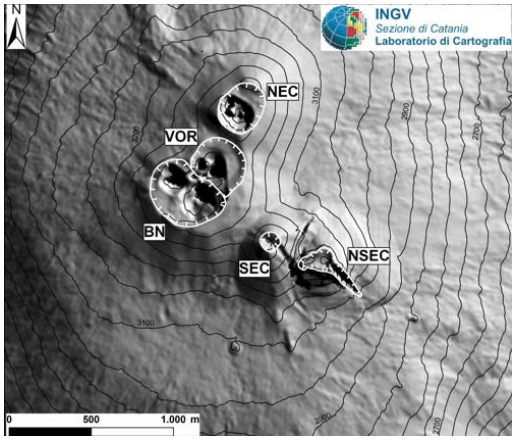

Fig. 1 – Mappa dell'area craterica sommitale. Le linee bianche indentate evidenziano l'orlo dei crateri sommitali: BN = Bocca Nuova; VOR = Voragine; NEC = Cratere di Nord-Est; SEC = Cratere di Sud-Est con il nuovo cono di scorie (NSEC).
Fonte: INGV-OE

Durante la settimana, l'analisi dell'attività infrasonica ha evidenziato la presenza di transienti discreti legati ad attività stromboliana, con ampiezza media (~0.5 Pa), e che si ripetono ad un rate di ~10 eventi/ora. Inoltre, sono state registrate oscillazioni a bassa ampiezza e bassa frequenza con direzione di provenienza compatibile con i crateri sommitali legate a processi di degassamento persistente. A partire dalle ore 16:00 del 29/12/2013 si è registrato un progressivo aumento del rate e dell'ampiezza degli eventi infrasonici (fino a 30 Pa) associato ad un'intensa attività esplosiva. Dalle 14:30 del 30/12/2013, si è registrata una netta diminuzione dell'attività infrasonica e successivamente, dalle 21:10 della stessa giornata, si è registrato un nuovo incremento con frequenti transienti infrasonici legati ad attività stromboliana violenta, ma di ampiezza inferiore rispetto al precedente (fino a 8 Pa). Dalle 02:30 si è poi registrata nuovamente una netta diminuzione dell'attività infrasonica che dalle 03:01 è rientrata su valori normali.

A seguito di tale attività, l'analisi ha mostrato oscillazioni a bassa frequenza ed ampiezza, legate a processi di degassamento persistente, e transienti infrasonici di breve durata ed ampiezza bassa, legati ad attività esplosiva.

Sismicità

Durante la settimana in oggetto l'attività sismica nell'area etnea è stata bassa. Nessun terremoto di magnitudo pari o superiore a 2.0 è stato registrato. L'andamento temporale dell'ampiezza del tremore vulcanico non ha mostrato variazioni significative, attestandosi su valori bassi, ad eccezione della giornata del 29/12/2013 in cui si è osservato un repentino aumento del tremore e uno spostamento e superficalizzazione della sorgente verso il NCSE.

Geochimica

I dati geochimici acquisiti nel mese di dicembre hanno mostrato alcune variazioni significative.

Il trend di incremento della composizione isotopica dell'elio, in atto da fine agosto, e la successiva stabilizzazione dei rapporti, osservata da ottobre fino al 6/11/2013, sono terminati. Ciò indica che la fase di ricarica magmatica delle porzioni profonde del sistema di alimentazione del vulcano (7-13 km sotto il livello del mare), verosimilmente responsabile del ripristino dell'attività eruttiva osservato il 25-26 ottobre, è in esaurimento. La diminuzione dei flussi di CO_2 dal suolo, osservata negli ultimi mesi, supporterebbe questo quadro interpretativo.

L'assenza di misure ad alta frequenza di CO_2/SO_2 dalle stazioni automatiche site ai crateri sommitali non consente di effettuare valutazioni sulle dinamiche magmatiche superficiali. L'unica misura in discreto effettuata nel periodo di osservazione è compatibile con una fase di degassamento residuale delle porzioni più superficiali del sistema di alimentazione dell'Etna.

La valutazione dello stato di attività del vulcano, sulla base dei dati geochimici a disposizione, suggerirebbe una tendenza alla diminuzione delle fenomenologie eruttive.

Il flusso di SO_2 medio-settimanale emesso dall'Etna, misurato tramite la rete UV-Scanner FLAME, nel periodo 23-29/12/2013, ha mostrato un valore in decremento rispetto a quello della settimana precedente. Nell'arco della settimana i dati di flusso hanno indicato una tendenza all'incremento nelle giornate del 24 e 25/12/2013, mentre i dati infragiornalieri non hanno

mostrato valori superiori alla soglia delle 5000 t/g. Globalmente il flusso di SO_2 si mantiene su un livello medio-basso. Nel periodo investigato non si dispone dei dati di flusso di HCl ed HF.

Valutazioni di criticità

Sulla base delle informazioni e aggiornamenti pervenuti, con riferimento al documento *"Attività vulcanica dell'Etna: livelli di criticità e relativi possibili scenari"* (disponibile sul sito del Sistema d'Allertamento Nazionale) e tenendo presente che è comunque sempre possibile una rapida evoluzione dei fenomeni, con il conseguente repentino passaggio a livelli di criticità più elevati, si reputa che, nelle diverse zone, attualmente la criticità possa ritenersi sui seguenti livelli:

zone / criticità	SOMMITALE	DEL MEDIO VERSANTE	PEDEMONTANA	URBANA
ELEVATA				
MODERATA	X			
ORDINARIA				
ASSENTE		X	X	X

Eventi significativi del 2013

	Attività 2013
Febbraio	19/02/2013 - fontanamento e colata NCSE
	20/02/2013 (mattina) - fontanamento e colata NCSE
	20/02/2013 (pomeriggio) - fontanamento e colata NCSE
	21/02/2013 - fontanamento e colata NCSE
	23/02/2013 - fontanamento e colata NCSE
	27/02/2013 - attività eruttiva intensa BN
	28/02/2013 - fontanamento e colata NCSE
Marzo	06/03/2013 - fontanamento e colata NCSE
	08-09/03/2013 - emissione di cenere e attività stromboliana Voragine
	16/03/2013 - fontanamento e colata NCSE
	17/03/2013 - modesta attività esplosiva ed emissione ceneri Voragine
Aprile	03/04/2013 - fontanamento e colata NCSE
	09/04/2013 - fontanamento e colata NCSE
	18/04/2013 - fontanamento e colata NCSE
	20/04/2013 - fontanamento e colata NCSE
	27/04/2013 - fontanamento e colata NCSE
Maggio	01/05/2013 - attività stromboliana al NCSE
Ottobre	27/10/2013 - fontanamento e colata NCSE ed emissione cenere NE
Novembre	10/11/2013 - fontanamento e colata NCSE ed emissione cenere
	13/11/2013 - fontanamento e colata NCSE ed emissione cenere
	16/11/2013 - fontanamento e colata NCSE ed emissione cenere
	23/11/2013 - fontanamento NCSE ed emissione cenere
	28/11/2013 - fontanamento e colata NCSE ed emissione cenere
Dicembre	02/12/2013 - fontanamento e colate NCSE ed emissione cenere
	14/12/2013 – attività stromboliana e colate NCSE ed emissione cenere
	29/12/2013 – attività stromboliana e colate NCSE ed emissione cenere

Attività svolte e comunicazioni

Il Centro Funzionale Centrale-Settore Vulcanico (CFC-SV) continua nell'attività di vigilanza attraverso contatti diretti con i Centri di Competenza e le strutture di Presidio Territoriale, che proseguono nelle attività di monitoraggio e sorveglianza e supporto logistico-operativo.

STROMBOLI

Fonti

- Bollettini e comunicati INGV (sismologia fino al 02/01/2014, altri settori fino al 30/12/2013)
- Comunicati Uni-Fi (SAR, sismo-acustica-termica, tiltmetri fino al 02/01/2014)
- Contatti con il COA e Guide Vulcanologiche

Stato d'attività

Vulcanologia, sismicità, sismo acustica, geochimica, deformazioni.
Nel periodo **24-30/12/2013** è stata osservata una normale attività esplosiva di tipo stromboliano interrotta dalla sequenza esplosiva del 25/12/2013 prodotta da bocche situate nell'area craterica Sud (fig. 2). La frequenza delle esplosioni si è mantenuta su valori medio-bassi (5-7 eventi/h). L'intensità delle esplosioni è stata medio-bassa dall'area craterica Nord e da bassa a media dall'area craterica Sud.
I parametri geochimici monitorati in funzione non mostrano variazioni di rilievo.
I parametri acquisiti dai sistemi di monitoraggio delle deformazioni del suolo in funzione non ha evidenziano variazioni significative.
I parametri sismologici monitorati non mostrano variazioni significative.
Nel periodo **27/12/2013-02/01/2014** il numero e l'ampiezza degli eventi VLP si sono mantenuti su valori medi. L'ampiezza del tremore vulcanico si è attestata su valori medi. La pressione acustica delle esplosioni si è attestata su valori bassi, mentre il degassamento infrasonico, localizzato alla bocca Centrale, ha mostrato valori medi.



Fig. 2 – La terrazza craterica vista dalla telecamera termica posta sul Pizzo sopra la Fossa. Le due aree in tratteggio indicano i limiti degli attuali settori in cui è divisa la terrazza craterica (AREA N, AREA S). Le sigle e le frecce indicano i nomi e le ubicazioni delle bocche attive.
Fonte: INGV-OE

Deformazioni SAR
Nel periodo **25/12/2013-01/01/2014** il sistema SAR ha rilevato i seguenti campi deformativi:

Settore	Massimo delle velocità giornaliere (mm/h)	Velocità massima settimanale (mm/h)	Classificazione	*Trend* settimanale
Sciara	0.01	0.01	Bassa	Stazionario
Cratere	0.04	0.04	Bassa	Stazionario

Valutazioni di criticità
Si riporta di seguito la sintesi dei livelli di criticità emessi nell'ultimo periodo:

02 dic	03 dic	04 dic	05 dic	06 dic	08 dic	09 dic	10 dic	11 dic	12 dic	13 dic	14 dic	15 dic	16 dic	17 dic	18 dic	19 dic	20 dic	21 dic	22 dic	23 dic	24 dic	25 dic	26 dic	27 dic	28 dic	29 dic	30 dic	31 dic	01 gen	02 gen
ordinaria	ordinaria	ordinaria	ordinaria	ordinaria	ordinaria	ordinaria	ordinaria	ordinaria	ordinaria	ordinaria	ordinaria	ordinaria	ordinaria	ordinaria	ordinaria	ordinaria	ordinaria	ordinaria	ordinaria	ordinaria	ordinaria	ordinaria	moderata	ordinaria	ordinaria	ordinaria	ordinaria	ordinaria	ordinaria	ordinaria

Attività svolte e comunicazioni
Il CFC-SV mantiene contatti con le Sezioni INGV e con l'Università di Firenze, incaricate del monitoraggio. È inoltre in contatto con il COA, le guide vulcanologiche e il SAGF e provvede quotidianamente all'elaborazione di un "*Bollettino di vigilanza e criticità*" relativo alle condizioni del vulcano, che viene pubblicato sul sito internet del Sistema d'allertamento nazionale (http://cfc.protezionecivile.it/vdisk) e affisso presso il COA.

VULCANO

Fonti:

- Comunicati INGV-PA (geochimica) fino al 30/12/2013
- Sito web INGV-OE (sismicità) fino al 02/01/2014

Stato d'attività

Sismicità

Non sono pervenute comunicazioni in merito a variazioni significative dell'attività sismica nell'area di Vulcano.

Geochimica

Sulla base dei dati disponibili nel mese di dicembre, i principali indicatori geochimici suggeriscono che il contributo di fluidi magmatici al campo fumarolico del cratere sia attualmente basso. I sistemi periferici di smaltimento dei fluidi vulcanici (suoli dell'area di Vulcano Porto e acquiferi termali) non risultano attualmente interessati da anomalie nel regime di degassamento. L'attività esalativa attuale del sistema vulcanico si può considerare stabile e su livelli medio-bassi.

Deformazioni del suolo

Non sono pervenute comunicazioni in merito a variazioni significative delle deformazioni del suolo.

Valutazioni di criticità

Sulla base delle informazioni ad oggi pervenute e delle valutazioni espresse dall'INGV, si ritiene che attualmente sussista una situazione di criticità ordinaria, connessa essenzialmente ai consueti fenomeni di degassamento dal suolo.

Attività svolte e comunicazioni

Il CFC-SV mantiene i contatti con le sezioni INGV preposte al monitoraggio di Vulcano.

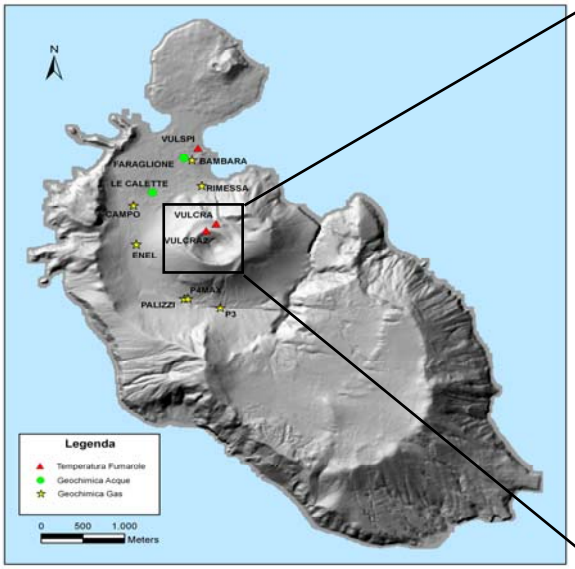

Fig. 3 - Modello digitale dell'Isola di Vulcano con ubicazione delle stazioni di misura della temperatura delle fumarole.

Fig. 4 - Ortofoto del cratere di Vulcano con ubicazione delle fumarole.
Fonte: INGV-PA

Bollettino di vigilanza e criticità dei vulcani italiani
n. 02 del 09 gennaio 2014

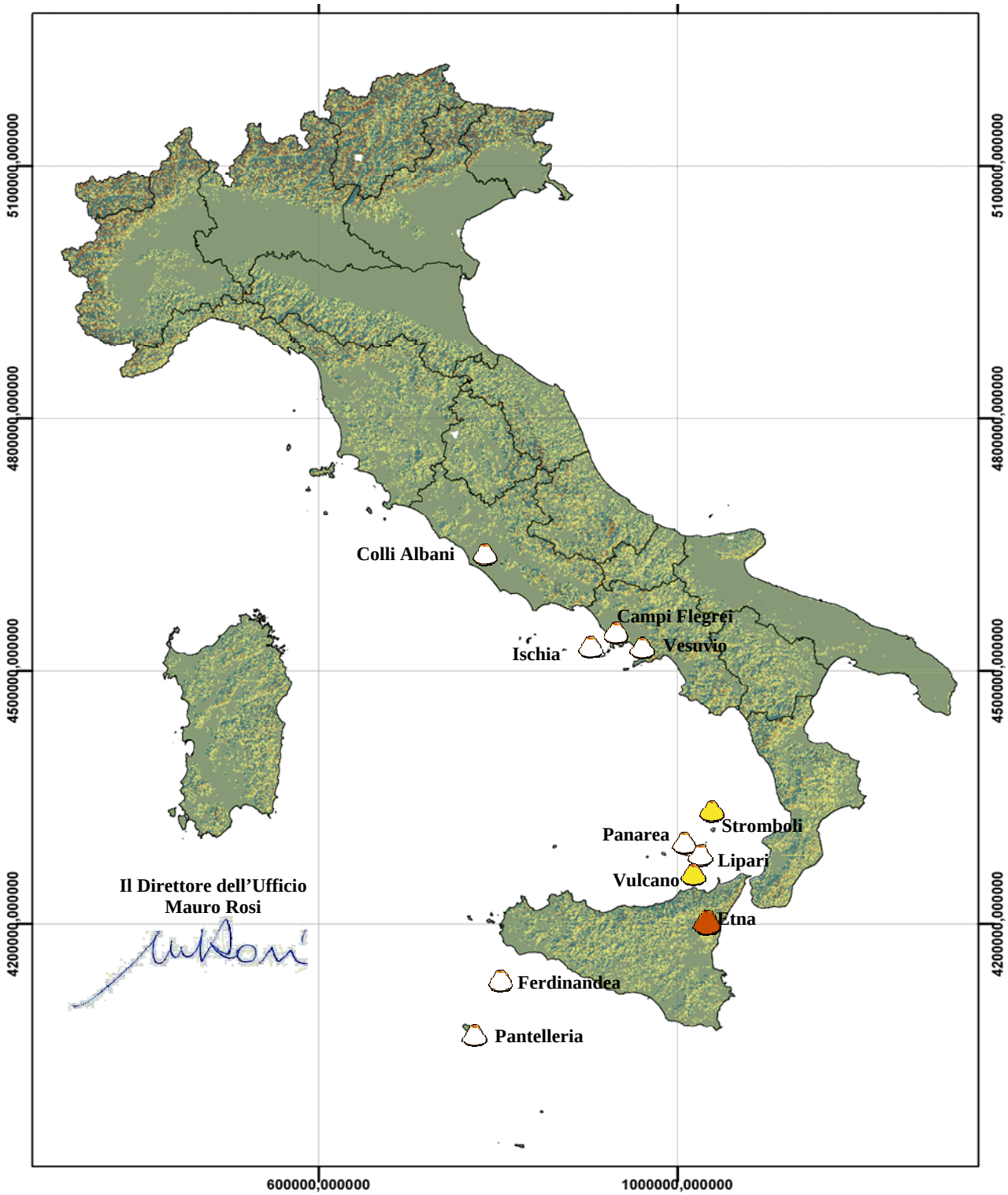

Il Direttore dell'Ufficio
Mauro Rosi

Aree vulcaniche per le quali non si hanno segnalazioni di variazioni significative dei parametri monitorati.

Aree vulcaniche per le quali si riportano aggiornamenti sullo stato di attività e valutazione della criticità per fenomeni vulcanici:

Assente — Ordinaria — Moderata — Elevata

Ove non diversamente specificato tutti gli orari sono espressi in ora locale (GMT+1)

e-mail: centrofunzionale.vulcanico@protezionecivile.it tel.: +39 06.6820.2990 fax: +39 06.6820.2992

ETNA

Fonti

- Bollettini e comunicati INGV-OE (vulcanologia, sismologia, geochimica) fino al 05/01/2014;
- Bollettino INGV-PA (geochimica) del 31/12/ 2013;
- Comunicati Uni-Fi (acustica) fino al 09/01/2014.

Stato di attività

Vulcanologia

Durante la settimana dal **30/12 al 05/01** l'attività del vulcano è stata caratterizzata principalmente dalla prosecuzione dell'attività eruttiva al NSEC. L'attività si è esplicata attraverso esplosioni stromboliane intense accompagnate da emissione di colate di lava. L'emissione di lava inizialmente è avvenuta per trabocco dal bordo orientale del NSEC, producendo una prima colata verso Est in direzione della Valle del Bove. Tra le ore 07:11 e 07:14 GMT del 30-12-2013, inoltre, si è osservata l'apertura di una bocca effusiva sul fianco Nord del NSEC, accompagnata da emissione di nubi di cenere rossastra. Da tale bocca effusiva veniva emessa una seconda colata di lava che rapidamente si spandeva in direzione Nord-Est sempre verso la Valle del Bove e raggiungeva in poche ore la zona di Monte Simone. L'attività stromboliana è andata gradualmente scemando durante la giornata del 30-12-2013, fino a cessare del tutto il giorno 01-01-2014, così come l'emissione di lava dall'orlo orientale del NSEC. E' continuata, invece, ancora per qualche giorno l'attività effusiva dalla bocca apertasi sul fianco settentrionale del NSEC. Anche tale emissione lavica è andata scemando fino a concludersi del tutto il giorno 03-01-2014.

Per quanto riguarda gli altri crateri sommitali, la settimana in oggetto è stata caratterizzata dall'emissione di un pennacchio denso di gas e cenere dal NEC, iniziata il 04-01-2014. Tale emissione, a carattere impulsivo, è stata tuttavia di intensità debole.

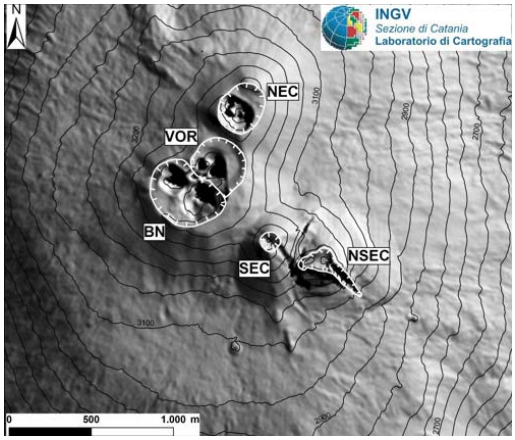

Fig. 1 – Mappa dell'area craterica sommitale. Le linee bianche indentate evidenziano l'orlo dei crateri sommitali: BN = Bocca Nuova; VOR = Voragine; NEC = Cratere di Nord-Est; SEC = Cratere di Sud-Est con il nuovo cono di scorie (NSEC).
Fonte: INGV-OE

Dal 2 al 9/01 l'attività infrasonica è stata caratterizzata da oscillazioni di bassa ampiezza, legati a processi di degassamento persistente, a cui si sono sovrapposti frequenti transienti infrasonici di breve durata e ampiezza media, legati ad attività esplosiva

Sismicità

L'attività sismica nella settimana dal 30/12 al 05/01 è stata bassa, senza eventi di magnitudo 2 o superiore.

L'aumento del tremore, registrato a partire dalla seconda metà del 29/12, ha raggiunto il suo livello più alto intorno alle ore 01:00 GMT del 30/12. Nelle 3 ore successive si è avuto rapido decremento seguito da un lento rientro verso i valori di fondo che si registra solo a metà giornata del 31.12.2013 Il livello si è successivamente mantenuto basso per il restante periodo in esame.

Geochimica

I dati geochimici acquisiti nel mese di dicembre hanno mostrato alcune variazioni significative.

Il trend di incremento della composizione isotopica dell'elio, in atto da fine agosto, e la successiva stabilizzazione dei rapporti, osservata da ottobre fino al 6/11/2013, sono terminati. Ciò indica che la fase di ricarica magmatica delle porzioni profonde del sistema di alimentazione del vulcano (7-13 km sotto il livello del mare), verosimilmente responsabile del ripristino dell'attività eruttiva osservato il 25-26 ottobre, è in esaurimento. La diminuzione dei flussi di CO_2 dal suolo, osservata negli ultimi mesi, supporterebbe questo quadro interpretativo.

L'assenza di misure ad alta frequenza di CO_2/SO_2 dalle stazioni automatiche site ai crateri sommitali non consente di effettuare valutazioni sulle dinamiche magmatiche superficiali. L'unica misura in discreto effettuata nel periodo di osservazione è compatibile con una fase di degassamento residuale delle porzioni più superficiali del sistema di alimentazione dell'Etna.

La valutazione dello stato di attività del vulcano, sulla base dei dati geochimici a disposizione, suggerirebbe una tendenza alla diminuzione delle fenomenologie eruttive.

Il flusso di SO2 medio-settimanale emesso dall'Etna, misurato tramite la rete UV-Scanner FLAME, nel periodo compreso tra il **30/12 ed il 5/01**, ha mostrato un valore in forte incremento rispetto a quello della settimana precedente. Nell'arco della settimana i dati di flusso hanno indicato una tendenza all'incremento; i dati infra-giornalieri hanno mostrato valori superiori a 7500 t/g il 30/12 e maggiori di 9500 t/g il 5/01. Globalmente il flusso di SO2 si mantiene su un livello medio-basso. Nel periodo investigato non si dispone dei dati di flusso di HCl ed HF.

Valutazioni di criticità

Sulla base delle informazioni e aggiornamenti pervenuti, con riferimento al documento *"Attività vulcanica dell'Etna: livelli di criticità e relativi possibili scenari"* (disponibile sul sito del Sistema d'Allertamento Nazionale) e tenendo presente che è comunque sempre possibile una rapida evoluzione dei fenomeni, con il conseguente repentino passaggio a livelli di criticità più elevati, si reputa che, nelle diverse zone, attualmente la criticità possa ritenersi sui seguenti livelli:

zone / criticità	SOMMITALE	DEL MEDIO VERSANTE	PEDEMONTANA	URBANA
ELEVATA				
MODERATA	X			
ORDINARIA		X	X	X
ASSENTE				

Eventi significativi del 2013

	Attività 2013
Febbraio	19/02/2013 - fontanamento e colata NCSE
	20/02/2013 (mattina) - fontanamento e colata NCSE
	20/02/2013 (pomeriggio) - fontanamento e colata NCSE
	21/02/2013 - fontanamento e colata NCSE
	23/02/2013 - fontanamento e colata NCSE
	27/02/2013 - attività eruttiva intensa BN
	28/02/2013 - fontanamento e colata NCSE
Marzo	06/03/2013 - fontanamento e colata NCSE
	08-09/03/2013 - emissione di cenere e attività stromboliana Voragine
	16/03/2013 - fontanamento e colata NCSE
	17/03/2013 - modesta attività esplosiva ed emissione ceneri Voragine
Aprile	03/04/2013 - fontanamento e colata NCSE
	09/04/2013 - fontanamento e colata NCSE
	18/04/2013 - fontanamento e colata NCSE
	20/04/2013 - fontanamento e colata NCSE
	27/04/2013 - fontanamento e colata NCSE
Maggio	01/05/2013 - attività stromboliana al NCSE
Ottobre	27/10/2013 - fontanamento e colata NCSE ed emissione cenere NE
Novembre	10/11/2013 - fontanamento e colata NCSE ed emissione cenere
	13/11/2013 - fontanamento e colata NCSE ed emissione cenere
	16/11/2013 - fontanamento e colata NCSE ed emissione cenere
	23/11/2013 - fontanamento NCSE ed emissione cenere
	28/11/2013 - fontanamento e colata NCSE ed emissione cenere
Dicembre	02/12/2013 - fontanamento e colate NCSE ed emissione cenere
	14/12/2013 – attività stromboliana e colate NCSE ed emissione cenere
	29/12/2013 – attività stromboliana e colate NCSE ed emissione cenere

Attività svolte e comunicazioni

Il Centro Funzionale Centrale-Settore Vulcanico (CFC-SV) continua nell'attività di vigilanza attraverso contatti diretti con i Centri di Competenza e le strutture di Presidio Territoriale, che proseguono nelle attività di monitoraggio e sorveglianza e supporto logistico-operativo.

STROMBOLI

Fonti

- Bollettini e comunicati INGV (sismologia fino al 09/01/2014, altri settori fino al 05/01/2014)
- Comunicati Uni-Fi (SAR, sismo-acustica-termica, tiltmetri fino al 09/01/2014)
- Contatti con il COA e Guide Vulcanologiche

Stato d'attività

Vulcanologia, sismicità, sismo acustica, geochimica, deformazioni.
Nel periodo **31/12-5/01** è stata osservata una normale attività esplosiva di tipo stromboliano, interrotta dalla sequenza esplosiva del 4 gennaio prodotta da bocche situate nell'area craterica Sud. Nonostante le singole esplosioni della sequenza non abbiano avuto caratteristiche di forte intensità, questa attività risulta complessivamente molto energetica e quindi anomala nel contesto dell'attività stromboliana ordinaria. La frequenza delle esplosioni si è mantenuta su valori mediobassi (7-10 eventi/h). L'intensità delle esplosioni è stata medio-bassa dall'area craterica Nord e da bassa a media dall'area craterica Sud.

I parametri geochimici monitorati in funzione non mostrano variazioni di rilievo.
I parametri acquisiti dai sistemi di monitoraggio delle deformazioni del suolo in funzione non evidenziano variazioni significative.
I parametri sismologici monitorati non mostrano variazioni significative, ad eccezione della occorrenza tra le 00:05 e le 00:07 del 05/01/2014 di una sequenza di esplosioni ravvicinate.



Fig. 2 – La terrazza craterica vista dalla telecamera termica posta sul Pizzo sopra la Fossa. Le due aree in tratteggio indicano i limiti degli attuali settori in cui è divisa la terrazza craterica (AREA N, AREA S). Le sigle e le frecce indicano i nomi e le ubicazioni delle bocche attive.
Fonte: INGV-OE

Nel periodo **03-09/01/2014** il numero e l'ampiezza degli eventi VLP si sono mantenuti su valori medi. L'ampiezza del tremore vulcanico si è attestata su valori bassi o molto bassi. La pressione acustica delle esplosioni il degassamento infrasonico si sono attestata su valori bassi. L'array infrasonico dell'Università di Firenze ha rilevato l'occorrenza di un evento esplosivo maggiore nella notte fra il 4 e il 5 gennaio.

Deformazioni SAR
Nel periodo **25/12/2013-01/01/2014** il sistema SAR ha rilevato i seguenti campi deformativi:

Settore	Massimo delle velocità giornaliere (mm/h)	Velocità massima settimanale (mm/h)	Classificazione	*Trend* settimanale
Sciara	0.01	0.01	Bassa	Stazionario
Cratere	0.05	0.04	Bassa	Stazionario

Valutazioni di criticità
Si riporta di seguito la sintesi dei livelli di criticità emessi nell'ultimo periodo:

10 dic	11 dic	12 dic	13 dic	14 dic	15 dic	16 dic	17 dic	18 dic	19 dic	20 dic	21 dic	22 dic	23 dic	24 dic	25 dic	26 dic	27 dic	28 dic	29 dic	30 dic	31 dic	01 gen	02 gen	03 gen	04 gen	05 gen	06 gen	07 gen	08 gen	09 gen
ordinaria	ordinaria	ordinaria	ordinaria	ordinaria	ordinaria	ordinaria	ordinaria	ordinaria	ordinaria	ordinaria	ordinaria	ordinaria	ordinaria	ordinaria	ordinaria	moderata	ordinaria	ordinaria	ordinaria	ordinaria	ordinaria	ordinaria	ordinaria	ordinaria	ordinaria	ordinaria	ordinaria	ordinaria	ordinaria	ordinaria

Attività svolte e comunicazioni
Il CFC-SV mantiene contatti con le Sezioni INGV e con l'Università di Firenze, incaricate del monitoraggio. È inoltre in contatto con il COA, le guide vulcanologiche e il SAGF e provvede quotidianamente all'elaborazione di un "*Bollettino di vigilanza e criticità*" relativo alle condizioni del vulcano, che viene pubblicato sul sito internet del Sistema d'allertamento nazionale (http://cfc.protezionecivile.it/vdisk) e affisso presso il COA.

VULCANO

Fonti:

- Comunicati INGV-PA (geochimica) fino al 30/12/2013
- Sito web INGV-OE (sismicità) fino al 09/01/2014

Stato d'attività

Sismicità

Non sono pervenute comunicazioni in merito a variazioni significative dell'attività sismica nell'area di Vulcano.

Geochimica

Sulla base dei dati disponibili nel mese di dicembre, i principali indicatori geochimici suggeriscono che il contributo di fluidi magmatici al campo fumarolico del cratere sia attualmente basso. I sistemi periferici di smaltimento dei fluidi vulcanici (suoli dell'area di Vulcano Porto e acquiferi termali) non risultano attualmente interessati da anomalie nel regime di degassamento. L'attività esalativa attuale del sistema vulcanico si può considerare stabile e su livelli medio-bassi.

Deformazioni del suolo

Non sono pervenute comunicazioni in merito a variazioni significative delle deformazioni del suolo.

Valutazioni di criticità

Sulla base delle informazioni ad oggi pervenute e delle valutazioni espresse dall'INGV, si ritiene che attualmente sussista una situazione di criticità ordinaria, connessa essenzialmente ai consueti fenomeni di degassamento dal suolo.

Attività svolte e comunicazioni

Il CFC-SV mantiene i contatti con le sezioni INGV preposte al monitoraggio di Vulcano.

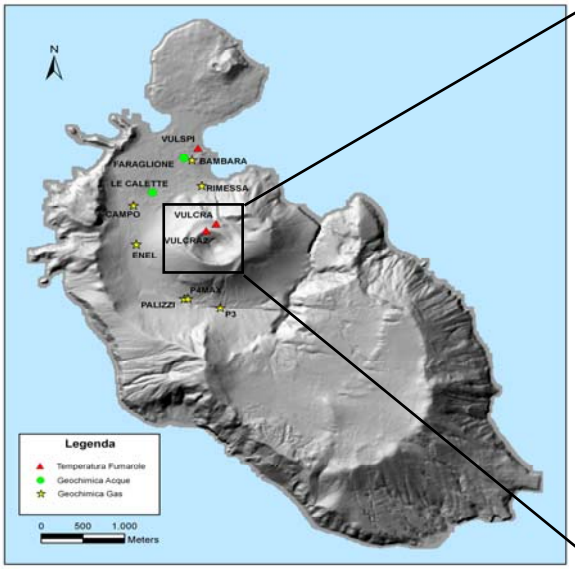

Fig. 3 - Modello digitale dell'Isola di Vulcano con ubicazione delle stazioni di misura della temperatura delle fumarole.

Fig. 4 - Ortofoto del cratere di Vulcano con ubicazione delle fumarole.
Fonte: INGV-PA

Bollettino di vigilanza e criticità dei vulcani italiani
n. 03 del 16 gennaio 2014

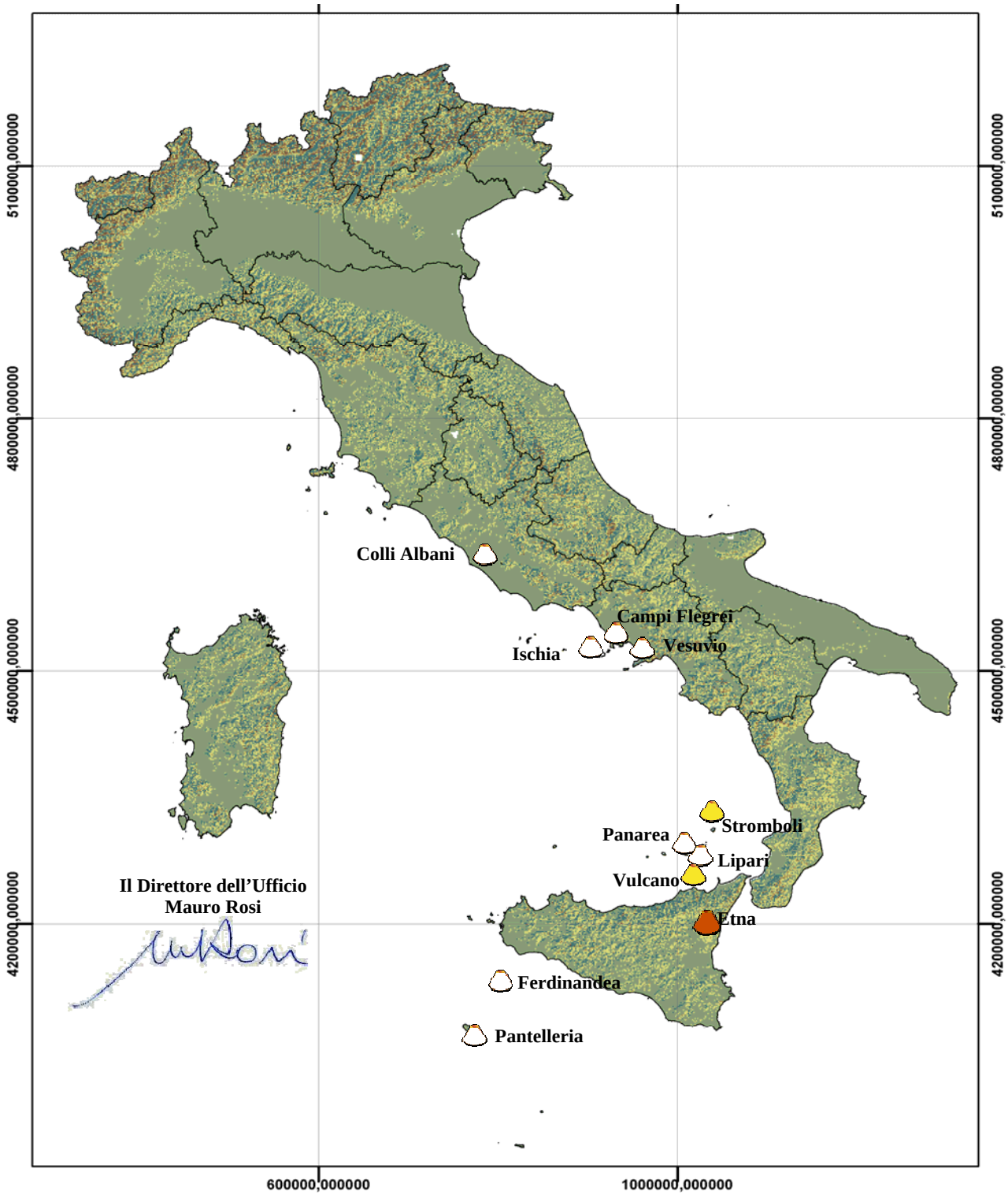

Aree vulcaniche per le quali non si hanno segnalazioni di variazioni significative dei parametri monitorati.

Aree vulcaniche per le quali si riportano aggiornamenti sullo stato di attività e valutazione della criticità per fenomeni vulcanici:

Assente — Ordinaria — Moderata — Elevata

Ove non diversamente specificato tutti gli orari sono espressi in ora locale (GMT+1)

e-mail: centrofunzionale.vulcanico@protezionecivile.it tel.: +39 06.6820.2990 fax: +39 06.6820.2992

ETNA

Fonti

- Bollettini e comunicati INGV-OE (vulcanologia, sismologia, geochimica) fino al 12/01/2014;
- Bollettino INGV-PA (geochimica) del 31/12/ 2013;
- Comunicati Uni-Fi (acustica) fino al 16/01/2014.

Stato di attività

Vulcanologia

Durante la settimana dal **06/12** al **12/01** la sommità del vulcano è stata caratterizzata da una emissione di cenere litica di colore rossiccio dal Cratere di NE (Fig. 1.1). La cenere veniva emessa ad impulsi, probabilmente accompagnando una attività esplosiva intracraterica pulsante e profonda. Il pennacchio di cenere veniva solitamente schiacciato dal vento e disperso sui fianchi del vulcano. Soltanto nella mattina del 6 gennaio e nella giornata del 9 gennaio l'assenza di vento in area sommitale faceva innalzare verticalmente il pennacchio di cenere, rendendolo visibile anche da grandi distanze, grazie anche al cielo limpido e senza nubi.

Dal **10/01** al **16/01** caratterizzata da oscillazioni continue di bassa ampiezza e bassa frequenza, legati a processi di degassamento persistente, a cui si sovrappongono frequenti transienti infrasonici (10-25 eventi/ora) di ampiezza media, legati ad attività esplosiva. L'analisi di array indica, per tutti i segnali, una direzione di provenienza prevalente compatibile con i crateri sommitali.

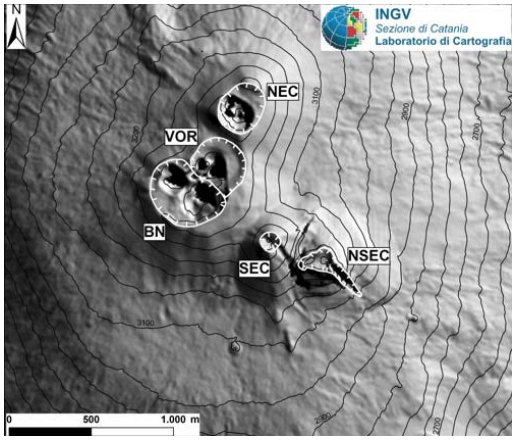

Fig. 1 – Mappa dell'area craterica sommitale. Le linee bianche indentate evidenziano l'orlo dei crateri sommitali: BN = Bocca Nuova; VOR = Voragine; NEC = Cratere di Nord-Est; SEC = Cratere di Sud-Est con il nuovo cono di scorie (NSEC).
Fonte: INGV-OE

Sismicità

L'attività sismica nella settimana dal **06/12** al **12/01** è stata bassa, senza eventi di magnitudo 2 o superiore.

l'andamento temporale dell'ampiezza media non ha evidenziato variazioni significative.

Geochimica

I dati geochimici acquisiti nel mese di dicembre hanno mostrato alcune variazioni significative.

Il trend di incremento della composizione isotopica dell'elio, in atto da fine agosto, e la successiva stabilizzazione dei rapporti, osservata da ottobre fino al 6/11/2013, sono terminati. Ciò indica che la fase di ricarica magmatica delle porzioni profonde del sistema di alimentazione del vulcano (7-13 km sotto il livello del mare), verosimilmente responsabile del ripristino dell'attività eruttiva osservato il 25-26 ottobre, è in esaurimento. La diminuzione dei flussi di CO_2 dal suolo, osservata negli ultimi mesi, supporterebbe questo quadro interpretativo.

L'assenza di misure ad alta frequenza di CO_2/SO_2 dalle stazioni automatiche site ai crateri sommitali non consente di effettuare valutazioni sulle dinamiche magmatiche superficiali. L'unica misura in discreto effettuata nel periodo di osservazione è compatibile con una fase di degassamento residuale delle porzioni più superficiali del sistema di alimentazione dell'Etna.

La valutazione dello stato di attività del vulcano, sulla base dei dati geochimici a disposizione, suggerirebbe una tendenza alla diminuzione delle fenomenologie eruttive.

Il flusso di SO2 medio-settimanale emesso dall'Etna, misurato tramite la rete UV-Scanner FLAME, nel periodo compreso tra il **06/12** al **12/01**, ha mostrato un valore in decremento rispetto a quello della settimana precedente. Nell'arco della settimana i dati di flusso non hanno indicato alcun particolare trend; i dati infra-giornalieri hanno mostrato valori superiori a 5000 t/g solo giorno 11 gennaio 2014. Globalmente il flusso di SO2 si mantiene su un livello medio-basso. Nel periodo investigato non si dispone dei dati di flusso di HCl ed HF.

Valutazioni di criticità

Sulla base delle informazioni e aggiornamenti pervenuti, con riferimento al documento *"Attività vulcanica dell'Etna: livelli di criticità e relativi possibili scenari"* (disponibile sul sito del Sistema d'Allertamento Nazionale) e tenendo presente che è comunque sempre possibile una rapida evoluzione dei fenomeni, con il conseguente repentino passaggio a livelli di criticità più elevati, si reputa che, nelle diverse zone, attualmente la criticità possa ritenersi sui seguenti livelli:

zone / criticità	SOMMITALE	DEL MEDIO VERSANTE	PEDEMONTANA	URBANA
ELEVATA				
MODERATA	X			
ORDINARIA		X	X	X
ASSENTE				

Eventi significativi del 2013

	Attività 2013
Febbraio	19/02/2013 - fontanamento e colata NCSE
	20/02/2013 (mattina) - fontanamento e colata NCSE
	20/02/2013 (pomeriggio) - fontanamento e colata NCSE
	21/02/2013 - fontanamento e colata NCSE
	23/02/2013 - fontanamento e colata NCSE
	27/02/2013 - attività eruttiva intensa BN
	28/02/2013 - fontanamento e colata NCSE
Marzo	06/03/2013 - fontanamento e colata NCSE
	08-09/03/2013 - emissione di cenere e attività stromboliana Voragine
	16/03/2013 - fontanamento e colata NCSE
	17/03/2013 - modesta attività esplosiva ed emissione ceneri Voragine
Aprile	03/04/2013 - fontanamento e colata NCSE
	09/04/2013 - fontanamento e colata NCSE
	18/04/2013 - fontanamento e colata NCSE
	20/04/2013 - fontanamento e colata NCSE
	27/04/2013 - fontanamento e colata NCSE
Maggio	01/05/2013 - attività stromboliana al NCSE
Ottobre	27/10/2013 - fontanamento e colata NCSE ed emissione cenere NE
Novembre	10/11/2013 - fontanamento e colata NCSE ed emissione cenere
	13/11/2013 - fontanamento e colata NCSE ed emissione cenere
	16/11/2013 - fontanamento e colata NCSE ed emissione cenere
	23/11/2013 - fontanamento NCSE ed emissione cenere
	28/11/2013 - fontanamento e colata NCSE ed emissione cenere
Dicembre	02/12/2013 - fontanamento e colate NCSE ed emissione cenere
	14/12/2013 – attività stromboliana e colate NCSE ed emissione cenere
	29/12/2013 – attività stromboliana e colate NCSE ed emissione cenere

Attività svolte e comunicazioni

Il Centro Funzionale Centrale-Settore Vulcanico (CFC-SV) continua nell'attività di vigilanza attraverso contatti diretti con i Centri di Competenza e le strutture di Presidio Territoriale, che proseguono nelle attività di monitoraggio e sorveglianza e supporto logistico-operativo.

STROMBOLI

Fonti

- Bollettini e comunicati INGV (sismologia fino al 16/01/2014, altri settori fino al 14/01/2014)
- Comunicati Uni-Fi (SAR, sismo-acustica-termica, tiltmetri fino al 16/01/2014)
- Contatti con il COA e Guide Vulcanologiche

Stato d'attività

Vulcanologia, sismicità, sismo acustica, geochimica, deformazioni.

Nel periodo **07/01-14/01** In questo periodo è stata osservata una normale attività esplosiva di tipo stromboliano accompagnata da una discontinua attività di spattering. La frequenza delle esplosioni si è mantenuta su valori medio-bassi (7-10 eventi/h). L'intensità delle esplosioni è stata media dall'area craterica Nord e da bassa a medio-alta dall'area craterica Sud.

Il rapporto CO2/SO2 si mantiene su valori medio-alti, indicando un maggiore contributo di fluidi dalle porzioni piu profonde del sistema di degassamento del vulcano. Tuttavia, l'esiguo numero di misure disponibili nell'ultimo periodo non consente un'interpretazione esaustiva della dinamica in atto.Gli altri parametri geochimici monitorati in funzione non mostrano variazioni di rilievo.
I parametri acquisiti dai sistemi di monitoraggio delle deformazioni del suolo in funzione non evidenziano variazioni significative.
I parametri sismologici monitorati non mostrano variazioni significative, ad eccezione della occorrenza tra le 00:05 e le 00:07 del 05/01/2014 di una sequenza di esplosioni ravvicinate.

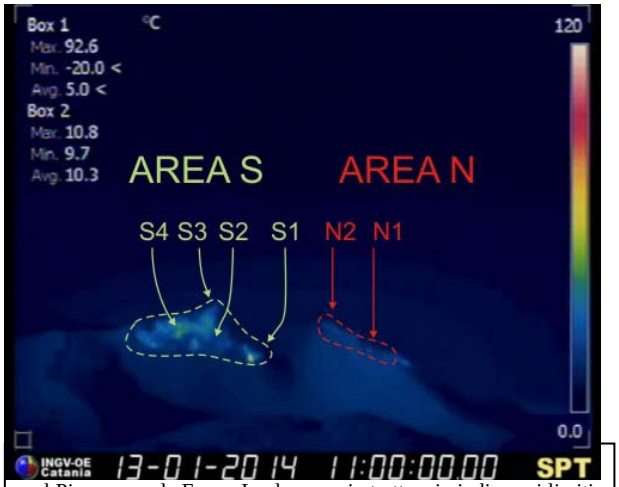

sul Pizzo sopra la Fossa. Le due aree in tratteggio indicano i limiti degli attuali settori in cui è divisa la terrazza craterica (AREA N, AREA S). Le sigle e le frecce indicano i nomi e le ubicazioni delle bocche attive.
Fonte: INGV-OE

Nel periodo **10-16/01/2014** il numero degli eventi VLP si è mantanuto su valori medi. L'ampiezza degli eventi VLP si è mantenuto su valori medio-alti. L'ampiezza del tremore vulcanico si è attestata su valori medi o bassi. La pressione acustica delle esplosioni il degassamento infrasonico si sono attestata su valori bassi.

Deformazioni SAR

Nel periodo **08/01/2014-15/01/2014** il sistema SAR ha rilevato i seguenti campi deformativi:

Settore	Massimo delle velocità giornaliere (mm/h)	Velocità massima settimanale (mm/h)	Classificazione	*Trend* settimanale
Sciara	0.01	0.01	Bassa	Stazionario
Cratere	0.08	0.02	Bassa	Stazionario

Valutazioni di criticità

Si riporta di seguito la sintesi dei livelli di criticità emessi nell'ultimo periodo:

17 dic	18 dic	19 dic	20 dic	21 dic	22 dic	23 dic	24 dic	25 dic	26 dic	27 dic	28 dic	29 dic	30 dic	31 dic	01 gen	02 gen	03 gen	04 gen	05 gen	06 gen	07 gen	08 gen	09 gen	10 gen	11 gen	12 gen	13 gen	14 gen	15 gen	16 gen
ordinaria	ordinaria	ordinaria	ordinaria	ordinaria	ordinaria	ordinaria	ordinaria	ordinaria	moderata	ordinaria	ordinaria	ordinaria	ordinaria	ordinaria	ordinaria	ordinaria	ordinaria	ordinaria	ordinaria	ordinaria	ordinaria	ordinaria	ordinaria	ordinaria	ordinaria	ordinaria	ordinaria	ordinaria	ordinaria	ordinaria

Attività svolte e comunicazioni

Il CFC-SV mantiene contatti con le Sezioni INGV e con l'Università di Firenze, incaricate del monitoraggio. È inoltre in contatto con il COA, le guide vulcanologiche e il SAGF e provvede quotidianamente all'elaborazione di un "*Bollettino di vigilanza e criticità*" relativo alle condizioni del vulcano, che viene pubblicato sul sito internet del Sistema d'allertamento nazionale (http://cfc.protezionecivile.it/vdisk) e affisso presso il COA.

VULCANO

Fonti:

- Comunicati INGV-PA (geochimica) fino al 30/12/2013
- Sito web INGV-OE (sismicità) fino al 09/01/2014

Stato d'attività

Sismicità

Non sono pervenute comunicazioni in merito a variazioni significative dell'attività sismica nell'area di Vulcano.

Geochimica

Sulla base dei dati disponibili nel mese di dicembre, i principali indicatori geochimici suggeriscono che il contributo di fluidi magmatici al campo fumarolico del cratere sia attualmente basso. I sistemi periferici di smaltimento dei fluidi vulcanici (suoli dell'area di Vulcano Porto e acquiferi termali) non risultano attualmente interessati da anomalie nel regime di degassamento. L'attività esalativa attuale del sistema vulcanico si può considerare stabile e su livelli medio-bassi.

Deformazioni del suolo

Non sono pervenute comunicazioni in merito a variazioni significative delle deformazioni del suolo.

Valutazioni di criticità

Sulla base delle informazioni ad oggi pervenute e delle valutazioni espresse dall'INGV, si ritiene che attualmente sussista una situazione di criticità ordinaria, connessa essenzialmente ai consueti fenomeni di degassamento dal suolo.

Attività svolte e comunicazioni

Il CFC-SV mantiene i contatti con le sezioni INGV preposte al monitoraggio di Vulcano.

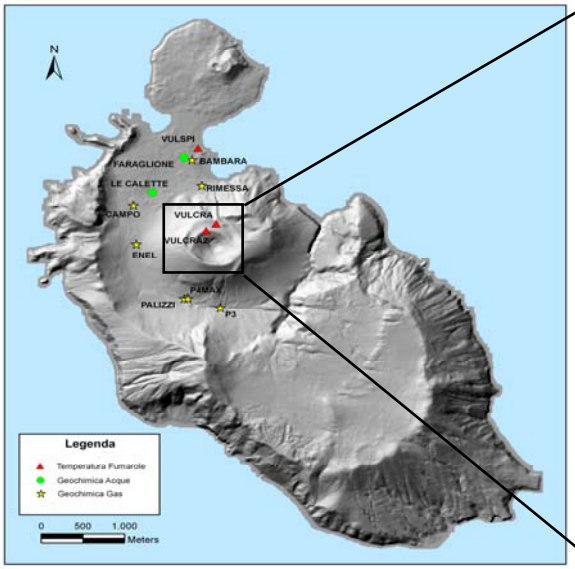

Fig. 3 - Modello digitale dell'Isola di Vulcano con ubicazione delle stazioni di misura della temperatura delle fumarole.

Fig. 4 - Ortofoto del cratere di Vulcano con ubicazione delle fumarole.
Fonte: INGV-PA

Bollettino di vigilanza e criticità dei vulcani italiani
n. 04 del 23 gennaio 2014

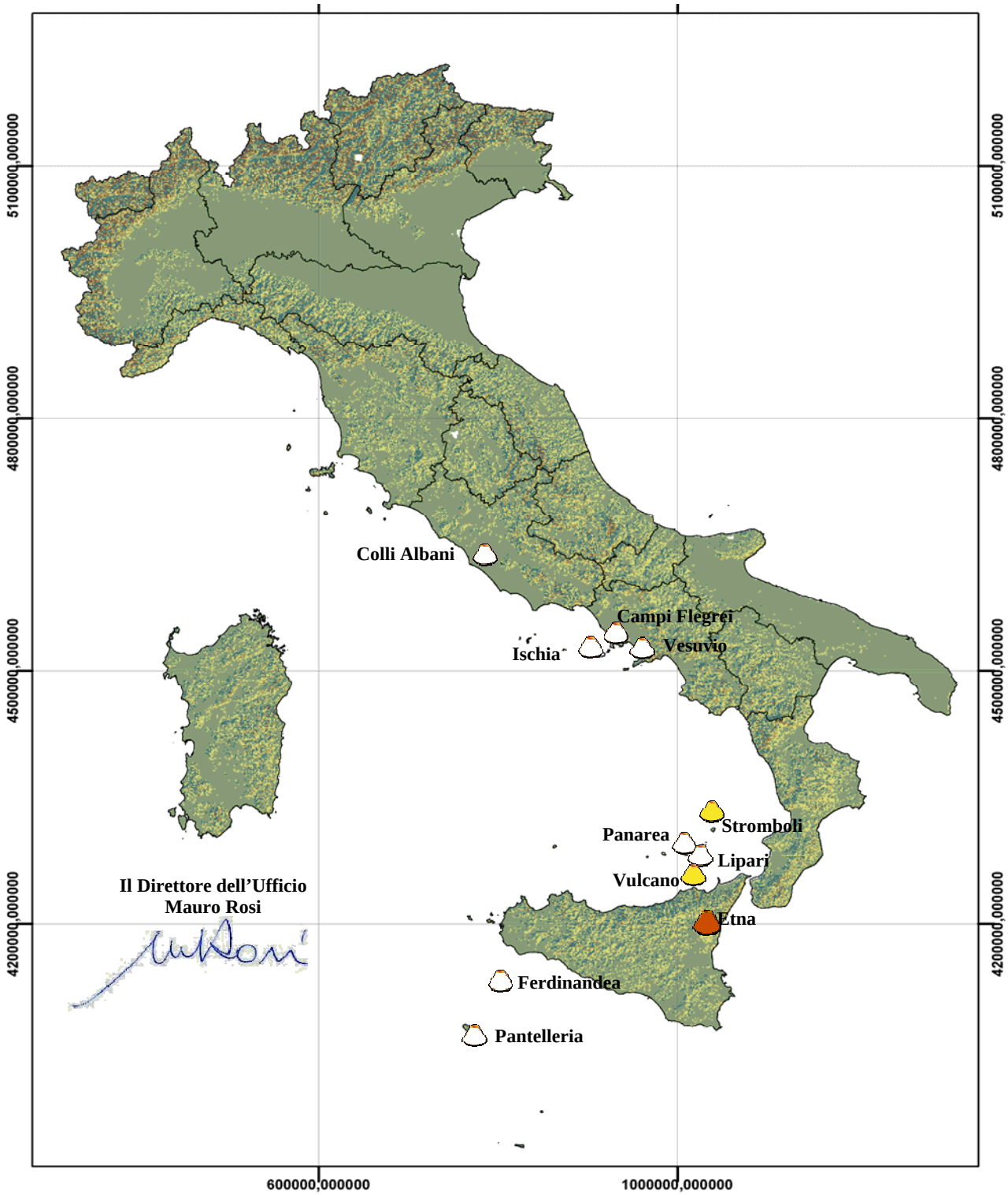

Il Direttore dell'Ufficio
Mauro Rosi

Aree vulcaniche per le quali non si hanno segnalazioni di variazioni significative dei parametri monitorati.

Aree vulcaniche per le quali si riportano aggiornamenti sullo stato di attività e valutazione della criticità per fenomeni vulcanici:

Assente — Ordinaria — Moderata — Elevata

Ove non diversamente specificato tutti gli orari sono espressi in ora locale (GMT+1)

e-mail: centrofunzionale.vulcanico@protezionecivile.it tel.: +39 06.6820.2990 fax: +39 06.6820.2992

ETNA

Fonti

- Bollettini INGV-OE (vulcanologia, sismologia, geochimica) fino al 19/01 e comunicati fino al 23/01;
- Bollettino INGV-PA (geochimica) del 31/12/ 2013;
- Comunicati Uni-Fi (acustica) fino al 23/01.

Stato di attività

Vulcanologia

Durante il periodo **13-19/01** le condizioni metereologiche sfavorevoli hanno fortemente limitato le osservazioni per buona parte del periodo in esame. L'emissione di cenere litica di colore rossastro dal Cratere di Nord-Est, segnalata dalla settimana precedente, è notevolmente diminuita a partire dal 13/01, per cessare definitivamente il 14/01.

Attività di degassamento è stata osservata durante tutta la settimana al Cratere di Nord-Est ed anche alla Bocca Nuova e alla Voragine.

Il 16/01 alle 12.49 si è osservata l'emissione di cenere rossastra dal fianco nordorientale del NSEC, la cenere è stata probabilmente prodotta dal crollo di materiale instabile che forma il fianco nord-orientale del cono. Il 20/01 alle ore 23.25 è stata osservata per qualche decina di minuti un'anomalia termica che ha interessato un'area molto ristretta del versante nord-orientale del cono del NSEC. L'innalzamento della temperatura è stato probabilmente causato dal franamento di materiale scoriaceo del fianco del cono che ha temporaneamente esposto in superficie zone interne più calde. A partire dalle ore 5:30 del 22/01, è stata registrata una debole attività stromboliana al NSEC, accompagnata da sporadiche emissioni di cenere che si sono disperse nell'intorno del cratere stesso. Dalle 00:03 del 23/01, le telecamere di sorveglianza hanno evidenziato la presenza di una colata lavica, emessa da una bocca situata sul fianco orientale del Nuovo Cratere di Sud Est. La colata è fluita lentamente in Valle del Bove, senza essere accompagnata da attività esplosiva particolarmente intensa. Non è stata emessa una significativa quatità di cenere in atmosfera.

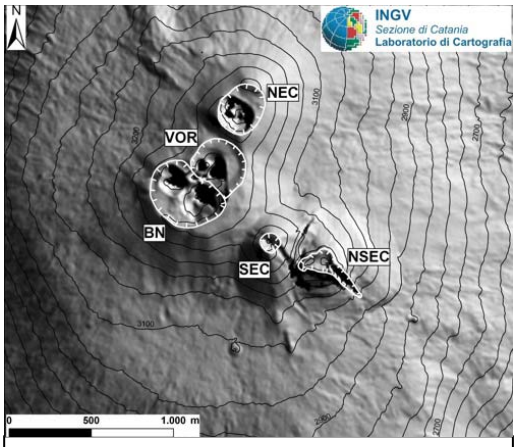

Fig. 1 – Mappa dell'area craterica sommitale. Le linee bianche indentate evidenziano l'orlo dei crateri sommitali: BN = Bocca Nuova; VOR = Voragine; NEC = Cratere di Nord-Est; SEC = Cratere di Sud-Est con il nuovo cono di scorie (NSEC).
Fonte: INGV-OE

Sismicità

Durante la settimana in oggetto l'attività sismica nell'area etnea è stata molto modesta. Nessun terremoto di magnitudo pari o superiore a 2.0 è stato registrato. L'andamento temporale dell'ampiezza del tremore vulcanico non ha mostrato variazioni significative. Le localizzazioni della sorgente del tremore vulcanico si collocano al di sotto dei crateri sommitali ad una quota compresa tra 2000 e 2500 metri s.l.m.m.

Geochimica

I dati geochimici acquisiti nel mese di dicembre hanno mostrato alcune variazioni significative.

Il trend di incremento della composizione isotopica dell'elio, in atto da fine agosto, e la successiva stabilizzazione dei rapporti, osservata da ottobre fino al 6/11/2013, sono terminati. Ciò indica che la fase di ricarica magmatica delle porzioni profonde del sistema di alimentazione del vulcano (7-13 km sotto il livello del mare), verosimilmente responsabile del ripristino dell'attività eruttiva osservato il 25-26 ottobre, è in esaurimento. La diminuzione dei flussi di CO_2 dal suolo, osservata negli ultimi mesi, supporterebbe questo quadro interpretativo.

L'assenza di misure ad alta frequenza di CO_2/SO_2 dalle stazioni automatiche site ai crateri sommitali non consente di effettuare valutazioni sulle dinamiche magmatiche superficiali. L'unica misura in discreto effettuata nel periodo di osservazione è compatibile con una fase di degassamento residuale delle porzioni più superficiali del sistema di alimentazione dell'Etna.

La valutazione dello stato di attività del vulcano, sulla base dei dati geochimici a disposizione, suggerirebbe una tendenza alla diminuzione delle fenomenologie eruttive.

Il flusso di SO2 medio-settimanale nel periodo 13-19/01, ha mostrato un valore in incremento rispetto a quello della settimana precedente. Nell'arco della settimana i dati di flusso non hanno indicato alcun particolare trend; i dati infra-giornalieri hanno mostrato valori superiori a 7500 t/g il 13/01. Globalmente il flusso di SO2 si mantiene su un livello medio-basso. Nello stesso periodo i flussi di HCl ed HF hanno mostrato valori in leggera diminuzione rispetto a quelli precedentemente osservati.

Valutazioni di criticità

Sulla base delle informazioni e aggiornamenti pervenuti, con riferimento al documento *"Attività vulcanica dell'Etna: livelli di criticità e relativi possibili scenari"* (disponibile sul sito del Sistema d'Allertamento Nazionale) e tenendo presente che è comunque sempre possibile una rapida evoluzione dei fenomeni, con il conseguente repentino passaggio a livelli di criticità più elevati, si reputa che, nelle diverse zone, attualmente la criticità possa ritenersi sui seguenti livelli:

zone / criticità	SOMMITALE	DEL MEDIO VERSANTE	PEDEMONTANA	URBANA
ELEVATA	X			
MODERATA				
ORDINARIA		X	X	X
ASSENTE				

Eventi significativi del 2014

	Attività 2014
GENNAIO	04/01/2014 – emissione cenere
	19/01/2014 – piccola frana al NCSE
	22/01/2014 – attività stromboliana e colate NCSE ed emissione cenere

Attività svolte e comunicazioni

Il Centro Funzionale Centrale-Settore Vulcanico (CFC-SV) continua nell'attività di vigilanza attraverso contatti diretti con i Centri di Competenza e le strutture di Presidio Territoriale, che proseguono nelle attività di monitoraggio e sorveglianza e supporto logistico-operativo.

STROMBOLI

Fonti

- Bollettini e comunicati INGV (sismologia fino al 23/01, altri settori fino al 21/01)
- Comunicati Uni-Fi (SAR, sismo-acustica-termica, tiltmetri fino al 23/01)
- Contatti con il COA e Guide Vulcanologiche

Stato d'attività

Vulcanologia, sismicità, sismo acustica, geochimica, deformazioni.

Nel periodo 15-21/01 è stata osservata una normale attività esplosiva di tipo stromboliano e una debole e discontinua attività di spattering. La frequenza delle esplosioni si è mantenuta su valori medio-bassi (6-8 eventi/h). L'intensità delle esplosioni è stata bassa da entrambe le aree crateriche (Nord e Sud).

Il rapporto CO2/SO2 si mantiene su valori medio-alti, indicando un maggiore contributo di fluidi dalle porzioni piu profonde del sistema di degassamento del vulcano. Tuttavia, l'esiguo numero di misure disponibili nell'ultimo periodo non consente un'interpretazione esaustiva della dinamica in atto. Gli altri parametri geochimici in funzione non mostrano variazioni di rilievo.

I parametri acquisiti dai sistemi di monitoraggio delle deformazioni del suolo in funzione non evidenziano variazioni significative. I parametri sismologici monitorati non mostrano variazioni significative.



Fig. 2 – La terrazza craterica vista dalla telecamera termica posta sul Pizzo sopra la Fossa. Le due aree in tratteggio indicano i limiti degli attuali settori in cui è divisa la terrazza craterica (AREA N, AREA S). Le sigle e le frecce indicano i nomi e le ubicazioni delle bocche attive.
Fonte: INGV-OE

Il valore medio settimanale del flusso di CO2 dai suoli, misurato dalla stazione STR02 posta al Pizzo sopra La Fossa, è di circa 7800 g m-2 d-1, in linea con le misure della precedente settimana. Perdurano condizioni meteorologiche non favorevoli per l'acquisizione del rapporto CO2/SO2. Durante il periodo in esame è stato registrato un valore pari a 17.0, relativo alla sola giornata del 15/1. Il valore medio settimanale del flusso di SO2 emesso dal plume, misurato dalla rete FLAME, è di circa 70 t/g in linea con le misure della precedente settimana. A causa di un malfunzionamento tecnico i dati sono stati acquisiti con minore frequenza.

Nel periodo 15-21/01 la frequenza di occorrenza dei VLP ha avuto valori compresi tra 7 e 10 eventi/ora. L'ampiezza dei VLP ha avuto generalmente valori bassi, con alcuni eventi di ampiezza mediobassa. L'ampiezza degli explosion-quakes ha avuto generalmente valori bassi, con alcuni eventi di ampiezza medio-bassa, con l'eccezione di alcuni eventi di ampiezza medio-alta registrati il 15 e 16/1. La localizzazione degli eventi VLP non evidenzia particolari variazioni e mostra la presenza di una sorgente stabile nell'intervallo 400-500 metri s.l.m. La polarizzazione degli eventi VLP conferma la stabilità della sorgente.

Deformazioni SAR

Nel periodo **15/01/2014-22/01/2014** il sistema SAR ha rilevato i seguenti campi deformativi:

Settore	Massimo delle velocità giornaliere (mm/h)	Velocità massima settimanale (mm/h)	Classificazione	*Trend* settimanale
Sciara	0.01	0.01	Bassa	Stazionario
Cratere	0.04	0.02	Bassa	Stazionario

Valutazioni di criticità

Si riporta di seguito la sintesi dei livelli di criticità emessi nell'ultimo periodo:

24 dic	25 dic	26 dic	27 dic	28 dic	29 dic	30 dic	31 dic	01 gen	02 gen	03 gen	04 gen	05 gen	06 gen	07 gen	08 gen	09 gen	10 gen	11 gen	12 gen	13 gen	14 gen	15 gen	16 gen	17 gen	18 gen	19 gen	20 gen	21 gen	22 gen	23 gen
ordinaria	ordinaria	moderata	ordinaria	ordinaria	ordinaria	ordinaria	ordinaria	ordinaria	ordinaria	ordinaria	ordinaria	ordinaria	ordinaria	ordinaria	ordinaria	ordinaria	ordinaria	ordinaria	ordinaria	ordinaria	ordinaria	ordinaria	ordinaria	ordinaria	ordinaria	ordinaria	ordinaria	ordinaria	ordinaria	ordinaria

Attività svolte e comunicazioni

Il CFC-SV mantiene contatti con le Sezioni INGV e con l'Università di Firenze, incaricate del monitoraggio. È inoltre in contatto con il COA, le guide vulcanologiche e il SAGF e provvede quotidianamente all'elaborazione di un "*Bollettino di vigilanza e criticità*" relativo alle condizioni del vulcano, che viene pubblicato sul sito internet del Sistema d'allertamento nazionale (http://cfc.protezionecivile.it/vdisk) e affisso presso il COA.

VULCANO

Fonti:

- Comunicati INGV-PA (geochimica) fino al 30/12/2013
- Sito web INGV-OE (sismicità) fino al 23/01/2014

Stato d'attività

Sismicità

Non sono pervenute comunicazioni in merito a variazioni significative dell'attività sismica nell'area di Vulcano.

Geochimica

Sulla base dei dati disponibili nel mese di dicembre, i principali indicatori geochimici suggeriscono che il contributo di fluidi magmatici al campo fumarolico del cratere sia attualmente basso. I sistemi periferici di smaltimento dei fluidi vulcanici (suoli dell'area di Vulcano Porto e acquiferi termali) non risultano attualmente interessati da anomalie nel regime di degassamento. L'attività esalativa attuale del sistema vulcanico si può considerare stabile e su livelli medio-bassi.

Deformazioni del suolo

Non sono pervenute comunicazioni in merito a variazioni significative delle deformazioni del suolo.

Valutazioni di criticità

Sulla base delle informazioni ad oggi pervenute e delle valutazioni espresse dall'INGV, si ritiene che attualmente sussista una situazione di criticità ordinaria, connessa essenzialmente ai consueti fenomeni di degassamento dal suolo.

Attività svolte e comunicazioni

Il CFC-SV mantiene i contatti con le sezioni INGV preposte al monitoraggio di Vulcano.

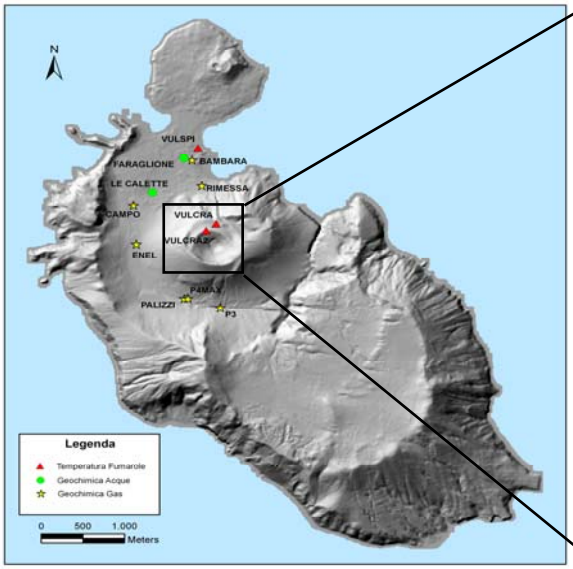

Fig. 3 - Modello digitale dell'Isola di Vulcano con ubicazione delle stazioni di misura della temperatura delle fumarole.

Fig. 4 - Ortofoto del cratere di Vulcano con ubicazione delle fumarole.
Fonte: INGV-PA

Bollettino di vigilanza e criticità dei vulcani italiani
n. 05 del 30 gennaio 2014

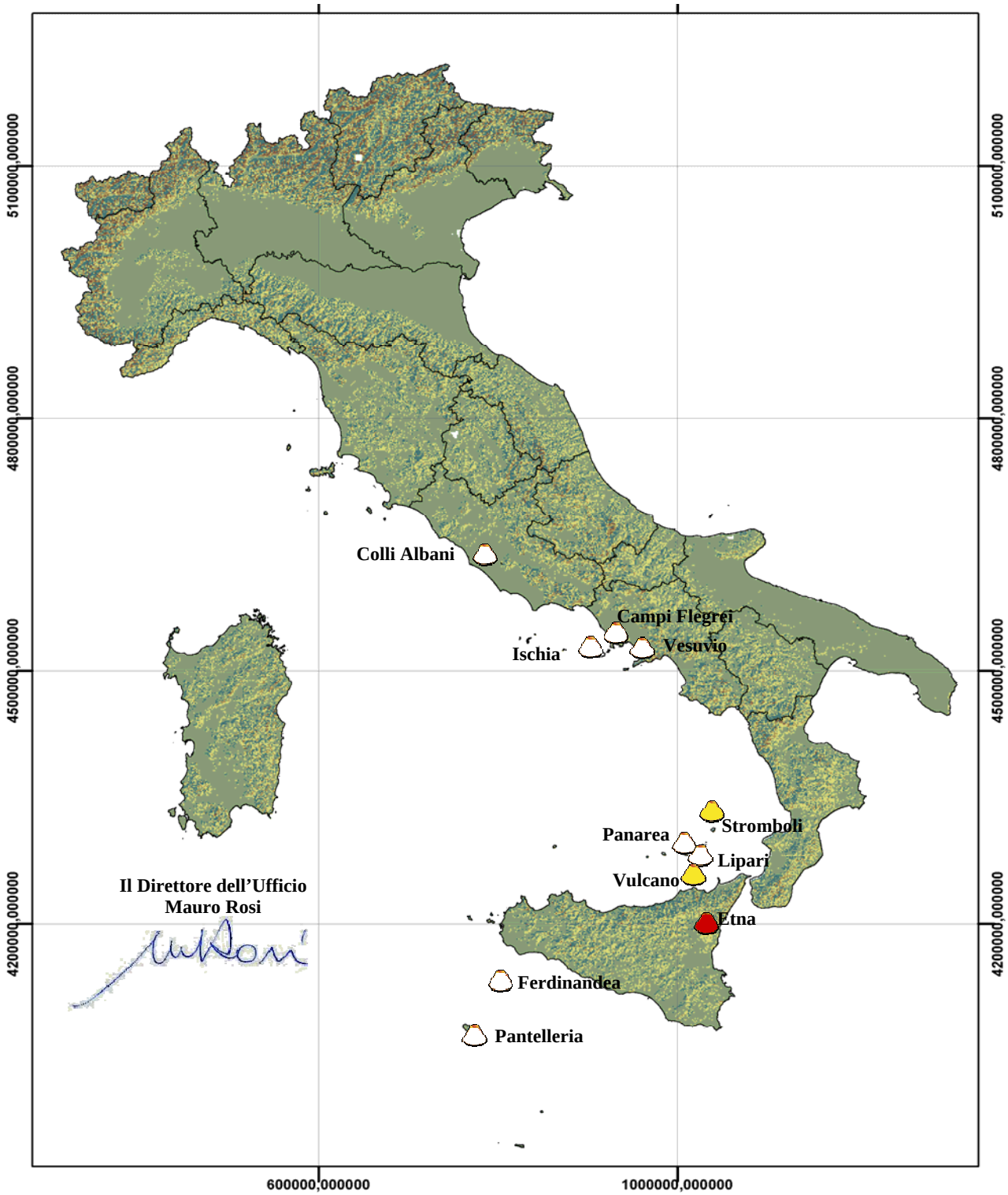

Il Direttore dell'Ufficio
Mauro Rosi

Aree vulcaniche per le quali non si hanno segnalazioni di variazioni significative dei parametri monitorati.

Aree vulcaniche per le quali si riportano aggiornamenti sullo stato di attività e valutazione della criticità per fenomeni vulcanici:

Assente — Ordinaria — Moderata — Elevata

Ove non diversamente specificato tutti gli orari sono espressi in ora locale (GMT+1)

e-mail: centrofunzionale.vulcanico@protezionecivile.it tel.: +39 06.6820.2990 fax: +39 06.6820.2992

ETNA

Fonti

- Bollettini INGV-OE (vulcanologia, sismologia, geochimica) fino al 26/01 e comunicati fino al 29/01;
- Bollettino INGV-PA (geochimica) del 31/12/ 2013;
- Comunicati Uni-Fi (acustica) fino al 30/01.

Stato di attività

Vulcanologia

Durante il periodo **20-26/01**. L'attività dei crateri sommitali è stata caratterizza da una rapida ripresa dell'attività eruttiva al NSEC. In particolare, il nuovo episodio eruttivo, iniziato nella tarda serata del 22/01, è stato caratterizzato da una forte attività stromboliana e da una breve fase di fontanamento di lava, accompagnata da una sostenuta emissione lavica in Valle del Bove. Gli altri crateri sommitali hanno prodotto solo attività di degassamento, a tratti sostenuto. Il cratere di NE (NEC), durante la fase di massima attività eruttiva al NSEC, ha presumibilmente prodotto un'attività stromboliana sostenuta non osservabile per assenza di visibilità.

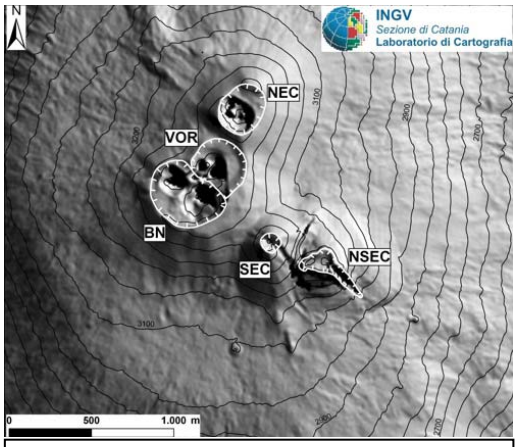

Fig. 1 – Mappa dell'area craterica sommitale. Le linee bianche indentate evidenziano l'orlo dei crateri sommitali: BN = Bocca Nuova; VOR = Voragine; NEC = Cratere di Nord-Est; SEC = Cratere di Sud-Est con il nuovo cono di scorie (NSEC).
Fonte: INGV-OE

L'attività stromboliana al NSEC è ripresa con una forte esplosione registrata alle ore 22:40 del 21/01. Nelle ore successive e per tutta la notte è stata osservata una debole e sporadica attività esplosiva intracraterica sotto forma di bagliori e occasionali lanci di bombe che superavano di poco l'orlo craterico. Durante il 22/01 la frequenza e l'intensità delle esplosioni stromboliane è andata aumentando e dal tardo pomeriggio dello stesso giorno è gradualmente aumentata l'ampiezza del tremore vulcanico e dei segnali infrasonici, prodotti dall'intensificata attività esplosiva.

Nella notte del 22/01 è stata osservata un'attività stromboliana prodotta da una bocca all'interno della depressione craterica ad una frequenza di diverse esplosioni al minuto, con lanci di bombe che superavano di circa 100 m l'orlo craterico. Poco dopo le 23:00 si è aperta una bocca pochi metri sotto sull'orlo orientale del NSEC, in corrispondenza della preesistente fessura, che ha iniziato a produrre una debole attività di spattering e di effusione lavica. Poco dopo si è aperta una seconda bocca, circa 50 m più in basso, che ha iniziato ad emettere lava con maggior vigore. Le due bocche hanno prodotto due piccole colate, la prima si è fermata dopo poche decine di metri intorno alle 3:00 del 23/01, mentre la seconda è arrivata in prossimità della base del cono del NSEC ma ha cessato di essere alimentata poco dopo le 5:30, continuando a scorrere molto lentamente per alcune ore senza avanzare significativamente.

Poco dopo le 13:04 del 23/01, si è aperta una nuova bocca alla base del cono del NCSE, a circa 100 m di distanza dal fronte più avanzato della colata del giorno precedente, che ha prodotto un flusso lavico ben alimentato che ha iniziato a scendere lungo la parete occidentale della Valle del Bove. L'attività stromboliana, inizialmente diminuita, ha ripreso vigore divenendo quasi continua. Alle 20.15, in prossimità della bocca effusiva apertasi alcune ore prima, si è aperta una seconda bocca effusiva che ha prodotto un flusso lavico, parallelo al precedente. I due flussi lavici si sono congiunti in un unico flusso raggiungendo, intorno alla mezzanotte, la base della parete occidentale della Valle del Bove. Dalle 23:20 sono state registrare esplosioni stromboliane più intense che producevano lanci di bombe fino ad oltre 200 m sopra l'orlo craterico. Alle ore 18:00 del 24/01 la colata lavica si è attestata alla base della parete occidentale della Valle del Bove, intorno a quota 1800 m. Il 25/01, in corrispondenza di un repentino aumento dell'ampiezza del tremore vulcanico (dalle ore 8:30) è stata osservata l'emissione di cenere, prodotta dall'intensificarsi dell'attività esplosiva, che ha dato luogo anche a brevi episodi di fontanamento. Durante questa fase il NEC ha prodotto un deposito di lapilli visibile solo la mattina successiva, durante un temporaneo miglioramento meteorologico. Attività stromboliana, piuttosto intensa, dal NCSE è stata di nuovo osservata nella notte tra il 25 e il 26/01. Infine, nella giornata del 25/01 la colata lavica, costantemente alimentata da entrambe le bocche poste alla base del NCSE, ha iniziato a espandersi nella zona sub-pianeggiante alla base della parete occidentale della Valle del Bove, intono a quota 1700 m. L'attività stromboliana al NCSE è diminuita nel corso della mattinata del 26/01. La colata, ancora alimentata, si è ulteriormente espansa nella zona a est dei Monti Centenari, avvicinandosi a quota di 1600 m.

L'attività infrasonica, nel periodo **22-29/01** è stata caratterizzata da segnali continui di bassa ampiezza legati a processi di degassamento persistente, a cui si sono sovrapposti transienti infrasonici di media ampiezza, legati ad attività esplosiva. Dalle 21:00 alle 22:00 del 22/01, il numero e l'ampiezza dei transienti infrasonici sono aumentato fino a valori alti. Dalle 11.00 alle 15.00 del 25/01 è stato registrato un chiaro aumento dell'attività infrasonica connessa ad intensa attività stromboliana ai crateri sommitali. Dal 25/01 l'attività infrasonica si è attestata su valori medi.

Sismicità

Durante la settimana in oggetto l'attività sismica nell'area etnea è stata molto modesta. E' stato registrato un solo evento di magnitudo 2.0 (**24/01** alle 3.22), localizzato a circa 1.5 km W del Rifugio Sapienza, ad una profondità di 3 km sotto il livello del mare. è stato registrato.

L'andamento temporale dell'ampiezza del tremore vulcanico mostrato una fase di moderato incremento correlata all'attività stromboliana occorsa al Nuovo Cratere di Sud-Est. In particolare, un graduale aumento dell'ampiezza è stato registrato a partire dal tardo pomeriggio del 22/01. I valori dell'ampiezza sono aumentati, con una tendenza poi a stabilizzarsi nella mattinata del 24/01. Le ampiezze maggiori, pur rimanendo comunque modeste anche per tutto il resto della settimana, sono state registrate nella giornata del 25/01 tra le ore 07:30 e le 14:50.

Geochimica

I dati geochimici acquisiti nel mese di dicembre hanno mostrato alcune variazioni significative.
Il trend di incremento della composizione isotopica dell'elio, in atto da fine agosto, e la successiva stabilizzazione dei rapporti, osservata da ottobre fino al 6/11/2013, sono terminati. Ciò indica che la fase di ricarica magmatica delle porzioni profonde del sistema di alimentazione del vulcano (7-13 km sotto il livello del mare), verosimilmente responsabile del ripristino dell'attività eruttiva osservato il 25-26 ottobre, è in esaurimento. La diminuzione dei flussi di CO_2 dal suolo, osservata negli ultimi mesi, supporterebbe questo quadro interpretativo.
L'assenza di misure ad alta frequenza di CO_2/SO_2 dalle stazioni automatiche site ai crateri sommitali non consente di effettuare valutazioni sulle dinamiche magmatiche superficiali. L'unica misura in discreto effettuata nel periodo di osservazione è compatibile con una fase di degassamento residuale delle porzioni più superficiali del sistema di alimentazione dell'Etna.
La valutazione dello stato di attività del vulcano, sulla base dei dati geochimici a disposizione, suggerirebbe una tendenza alla diminuzione delle fenomenologie eruttive.
Il flusso di SO2 medio-settimanale nel periodo **20-26/01**, ha mostrato un valore in forte incremento rispetto a quello della settimana precedente, trai più alti dal 2001 (picchi fino a 18000 t/giorno il 25/01). Globalmente il flusso di SO_2 ha evidenziato una forte transizione da un livello medio-basso ad un livello alto. Nello stesso periodo anche i flussi di HCl ed HF hanno mostrato valori in netto incremento rispetto a quelli precedentemente osservati.

Valutazioni di criticità

Sulla base delle informazioni e aggiornamenti pervenuti, con riferimento al documento *"Attività vulcanica dell'Etna: livelli di criticità e relativi possibili scenari"* (disponibile sul sito del Sistema d'Allertamento Nazionale) e tenendo presente che è comunque sempre possibile una rapida evoluzione dei fenomeni, con il conseguente repentino passaggio a livelli di criticità più elevati, si reputa che, nelle diverse zone, attualmente la criticità possa ritenersi sui seguenti livelli:

zone / criticità	SOMMITALE	DEL MEDIO VERSANTE	PEDEMONTANA	URBANA
ELEVATA	X			
MODERATA				
ORDINARIA		X		
ASSENTE			X	X

Eventi significativi del 2014

	Attività 2014
GENNAIO	04/01/2014 – emissione cenere
	19/01/2014 – piccola frana al NCSE
	22/01/2014 – attività stromboliana e colate NCSE ed emissione cenere

Attività svolte e comunicazioni

Il Centro Funzionale Centrale-Settore Vulcanico (CFC-SV) continua nell'attività di vigilanza attraverso contatti diretti con i Centri di Competenza e le strutture di Presidio Territoriale, che proseguono nelle attività di monitoraggio e sorveglianza e supporto logistico-operativo.

STROMBOLI

Fonti

- Bollettini e comunicati INGV (sismologia fino al 30/01, altri settori fino al 28/01)
- Comunicati Uni-Fi (SAR, sismo-acustica-termica, tiltmetri fino al 30/01)
- Contatti con il COA e Guide Vulcanologiche

Stato d'attività

Vulcanologia, sismicità, sismo acustica, geochimica, deformazioni.

Nel periodo **22-28/01** è stata osservata una normale attività esplosiva di tipo stromboliano accompagnata da un discontinuo spattering. La frequenza delle esplosioni si è mantenuta su valori medio-bassi (6-9 eventi/h). L'intensità delle esplosioni è stata medio-bassa da entrambe le aree crateriche (Nord e Sud).

E' stato osservato una diminuzione del rapporto CO2/SO2 ed un simultaneo incremento nel flusso di SO2 emesso dal plume, che sembrerebbe indicare un ritorno verso condizioni ordinarie di degassamento.

I parametri acquisiti dai sistemi di monitoraggio delle deformazioni del suolo in funzione non evidenziano variazioni significative.

I parametri sismologici monitorati non mostrano variazioni significative.

Nel periodo **22-30/01** il numero e l'ampiezza dei VLP si sono attestati su valori medi. La pressione acustica delle esplosioni e il degassamento infrasonico si sono entrambi attestati su valori prevalentmente bassi.



Fig. 2 – La terrazza craterica vista dalla telecamera termica posta sul Pizzo sopra la Fossa. Le due aree in tratteggio indicano i limiti degli attuali settori in cui è divisa la terrazza craterica (AREA N, AREA S). Le sigle e le frecce indicano i nomi e le ubicazioni delle bocche attive.
Fonte: INGV-OE

Deformazioni SAR

Nel periodo **23-29/01** il sistema SAR ha rilevato i seguenti campi deformativi:

Settore	Massimo delle velocità giornaliere (mm/h)	Velocità massima settimanale (mm/h)	Classificazione	*Trend* settimanale
Sciara	0.01	0.01	Bassa	Stazionario
Cratere	0.03	0.02	Bassa	Stazionario

Valutazioni di criticità

Si riporta di seguito la sintesi dei livelli di criticità emessi nell'ultimo periodo:

31 dic	01 gen	02 gen	03 gen	04 gen	05 gen	06 gen	07 gen	08 gen	09 gen	10 gen	11 gen	12 gen	13 gen	14 gen	15 gen	16 gen	17 gen	18 gen	19 gen	20 gen	21 gen	22 gen	23 gen	24 gen	25 gen	26 gen	27 gen	28 gen	29 gen	30 gen
ordinaria	ordinaria	ordinaria	ordinaria	ordinaria	ordinaria	ordinaria	ordinaria	ordinaria	ordinaria	ordinaria	ordinaria	ordinaria	ordinaria	ordinaria	ordinaria	ordinaria	ordinaria	ordinaria	ordinaria	ordinaria	ordinaria	ordinaria	ordinaria	ordinaria	ordinaria	ordinaria	ordinaria	ordinaria	ordinaria	ordinaria

Attività svolte e comunicazioni

Il CFC-SV mantiene contatti con le Sezioni INGV e con l'Università di Firenze, incaricate del monitoraggio. È inoltre in contatto con il COA, le guide vulcanologiche e il SAGF e provvede quotidianamente all'elaborazione di un "*Bollettino di vigilanza e criticità*" relativo alle condizioni del vulcano, che viene pubblicato sul sito internet del Sistema d'allertamento nazionale (http://cfc.protezionecivile.it/vdisk) e affisso presso il COA.

VULCANO

Fonti:

- Comunicati INGV-PA (geochimica) fino al 24/01/2014
- Sito web INGV-OE (sismicità) fino al 30/01/2014

Stato d'attività

Sismicità

Non sono pervenute comunicazioni in merito a variazioni significative dell'attività sismica nell'area di Vulcano.

Geochimica

I parametri geochimici monitorati, sia al cratere della Fossa che nell'area di Vulcano Porto (suoli dell'area di Vulcano Porto e acquiferi termali), non mostrano in generale anomalie significative. L'attività esalativa del sistema vulcanico si può considerare stabile e su livelli medio-bassi.

Allo stato attuale, gli eventi sismici dello scorso 14/01 non sembrano avere indotto anomalie significative sul degassamento del sistema vulcanico.

Deformazioni del suolo

Non sono pervenute comunicazioni in merito a variazioni significative delle deformazioni del suolo.

Valutazioni di criticità

Sulla base delle informazioni ad oggi pervenute e delle valutazioni espresse dall'INGV, si ritiene che attualmente sussista una situazione di criticità ordinaria, connessa essenzialmente ai consueti fenomeni di degassamento dal suolo.

Attività svolte e comunicazioni

Il CFC-SV mantiene i contatti con le sezioni INGV preposte al monitoraggio di Vulcano.

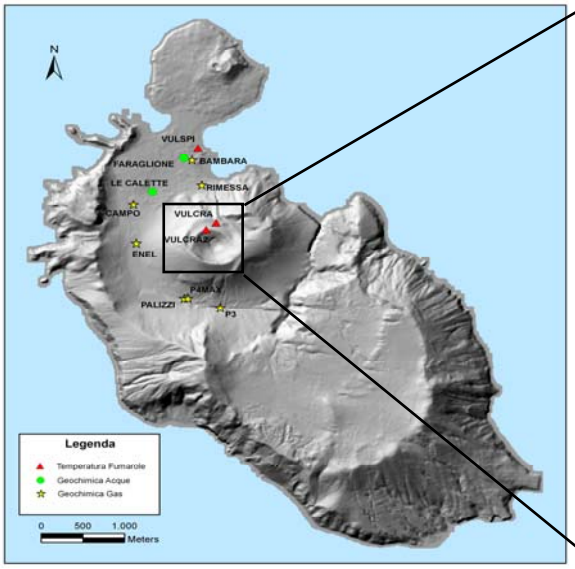

Fig. 3 - Modello digitale dell'Isola di Vulcano con ubicazione delle stazioni di misura della temperatura delle fumarole.

Fig. 4 - Ortofoto del cratere di Vulcano con ubicazione delle fumarole.
Fonte: INGV-PA

Bollettino di vigilanza e criticità dei vulcani italiani
n. 06 del 06 febbraio 2014

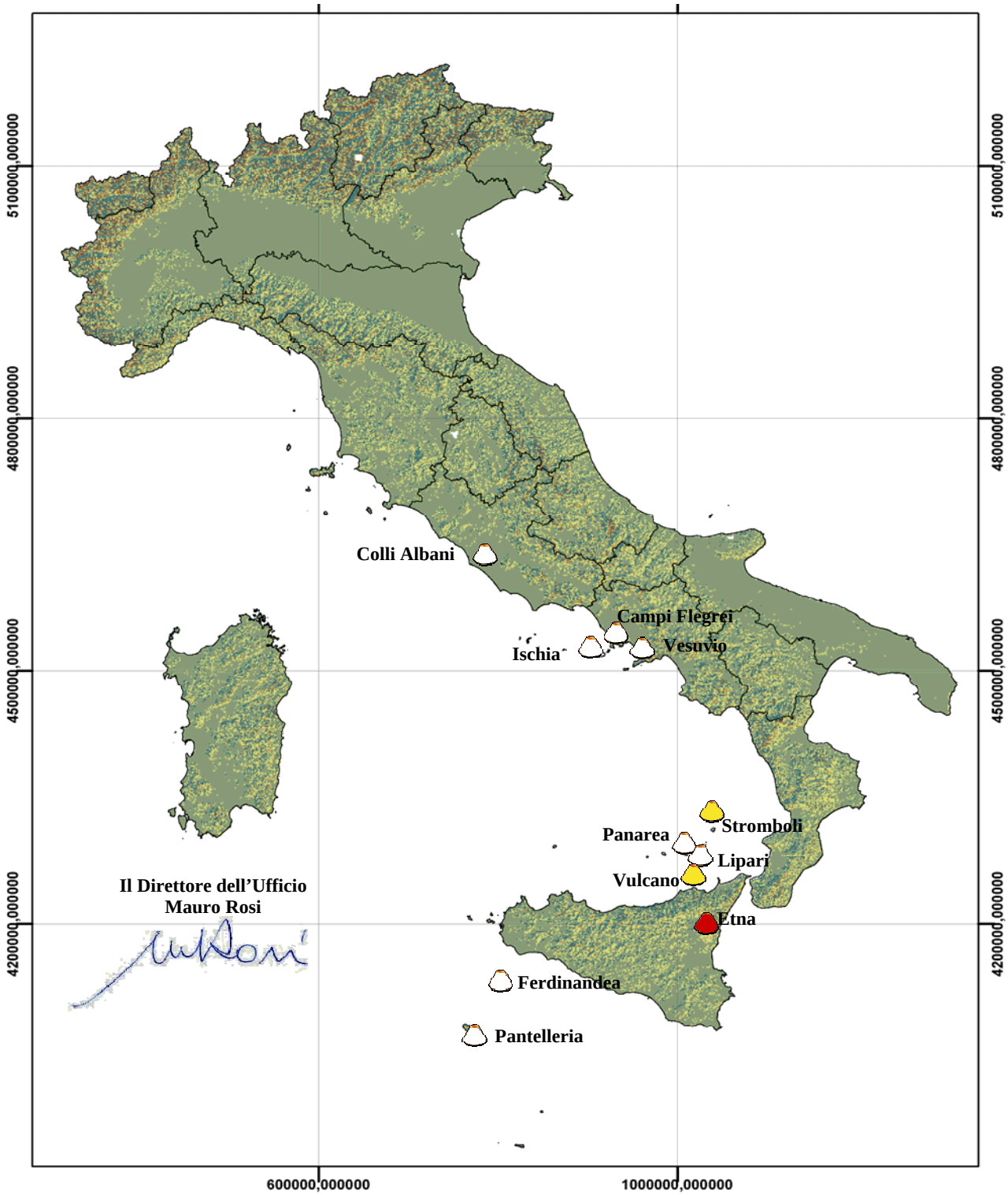

Il Direttore dell'Ufficio
Mauro Rosi

Aree vulcaniche per le quali non si hanno segnalazioni di variazioni significative dei parametri monitorati.

Aree vulcaniche per le quali si riportano aggiornamenti sullo stato di attività e valutazione della criticità per fenomeni vulcanici:

Assente — Ordinaria — Moderata — Elevata

Ove non diversamente specificato tutti gli orari sono espressi in ora locale (GMT+1)

e-mail: centrofunzionale.vulcanico@protezionecivile.it tel.: +39 06.6820.2990 fax: +39 06.6820.2992

ETNA

Fonti

- Bollettini INGV-OE (vulcanologia, sismologia, geochimica) fino al 02/02 e comunicati fino al 06/02;
- Bollettino INGV-PA (geochimica) del 31/01/ 2014;
- Comunicati Uni-Fi (acustica) fino al 06/02.

Stato di attività

Vulcanologia

Durante il periodo **27/01-02/02 l**'attività dei crateri sommitali è stata caratterizza dalla prosecuzione dell'attività eruttiva al NSEC, con un progressivo decremento fino alla completa cessazione il 29/01. L'attività di cenere ha subito notevoli variazioni. L'emisisone di lava che ha prodotto la colata di lava verso Est, in direzione della Valle del Bove è proseguita per tutta la settimana e risulta ancora attiva.

L'attività infrasonica, nel periodo **22-29/01** è stata caratterizzata da segnali continui di bassa ampiezza legati a processi di degassamento persistente, a cui si sono sovrapposti transienti infrasonici di media ampiezza, legati ad attività esplosiva. Dalle 21:00 alle 22:00 del 22/01, il numero e l'ampiezza dei transienti infrasonici sono aumentato fino a valori alti. Dalle 11.00 alle 15.00 del 25/01 è stato registrato un chiaro aumento dell'attività infrasonica connessa ad intensa attività stromboliana ai crateri sommitali. Dal 25/01 l'attività infrasonica si è attestata su valori medi.

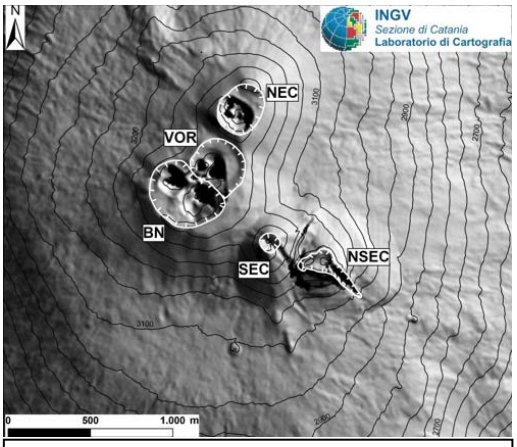

Fig. 1 – Mappa dell'area craterica sommitale. Le linee bianche indentate evidenziano l'orlo dei crateri sommitali: BN = Bocca Nuova; VOR = Voragine; NEC = Cratere di Nord-Est; SEC = Cratere di Sud-Est con il nuovo cono di scorie (NSEC).
Fonte: INGV-OE

Sismicità

Durante la settimana in oggetto l'attività sismica nell'area etnea è stata molto modesta. Non sono stati registrati terremoti con Magnitudo maggiore di 2..
L'andamento temporale dell'ampiezza del tremore vulcanico mostrato una progressivo decremento, più marcato il **27-28/01**.

Geochimica

Continua il trend di decremento della composizione isotopica dell'elio, in atto da fine novembre. Ciò conferma che la fase di ricarica magmatica delle porzioni profonde del sistema di alimentazione del vulcano (7-13 km sotto il livello del mare), verosimilmente responsabile del ripristino dell'attività eruttiva osservato il 25-26 ottobre, è in esaurimento. La diminuzione dei flussi di CO_2 dal suolo, osservata negli ultimi mesi, supporterebbe questo quadro interpretativo.
L'assenza di misure ad alta frequenza di CO_2/SO_2 dalle stazioni automatiche site ai crateri sommitali non consente di effettuare valutazioni sulle dinamiche magmatiche superficiali.
Il flusso di SO2 medio-settimanale emesso dall'Etna, misurato tramite la rete UV-Scanner FLAME, nel periodo compreso tra il 27 gennaio ed il 2 febbraio 2014, ha mostrato un valore in forte decremento rispetto a quello della settimana precedente. Nell'arco della settimana i dati di flusso hanno indicato una tendenza al decremento; i dati infra-giornalieri hanno mostrato picchi di flusso superiori a 18000 t/g giorno 28 gennaio, maggiori di 13000 t/g giorno 27 gennaio e maggiori di 11000 t/g giorno 29 gennaio 2014. Globalmente il flusso di SO2 si colloca su un livello medio-alto. Nel periodo investigato non si dispone dei dati di flusso di HCl ed HF.

Valutazioni di criticità

Sulla base delle informazioni e aggiornamenti pervenuti, con riferimento al documento *"Attività vulcanica dell'Etna: livelli di criticità e relativi possibili scenari"* (disponibile sul sito del Sistema d'Allertamento Nazionale) e tenendo presente che è comunque sempre possibile una rapida evoluzione dei fenomeni, con il conseguente repentino passaggio a livelli di criticità più elevati, si reputa che, nelle diverse zone, attualmente la criticità possa ritenersi sui seguenti livelli:

zone / criticità	SOMMITALE	DEL MEDIO VERSANTE	PEDEMONTANA	URBANA
ELEVATA	X			
MODERATA				
ORDINARIA		X	X	X
ASSENTE				

Eventi significativi del 2014

	Attività 2014

GENNAIO	04/01/2014 – emissione cenere
	19/01/2014 – piccola frana al NCSE
	22/01/2014 – attività stromboliana e colate NCSE ed emissione cenere

Attività svolte e comunicazioni

Il Centro Funzionale Centrale-Settore Vulcanico (CFC-SV) continua nell'attività di vigilanza attraverso contatti diretti con i Centri di Competenza e le strutture di Presidio Territoriale, che proseguono nelle attività di monitoraggio e sorveglianza e supporto logistico-operativo.

STROMBOLI

Fonti

- Bollettini e comunicati INGV (sismologia fino al 06/02, altri settori fino al 04/02)
- Comunicati Uni-Fi (SAR, sismo-acustica-termica, tiltmetri fino al 06/02)
- Contatti con il COA e Guide Vulcanologiche

Stato d'attività

Vulcanologia, sismicità, sismo acustica, geochimica, deformazioni.

Nel periodo **29/01-04/02** è stata osservata una normale attività esplosiva di tipo stromboliano accompagnata, talvolta, da un debole spattering. La frequenza delle esplosioni è oscillata tra valori bassi (4 eventi/h) e medio-bassi (8 eventi/h). L'intensità delle esplosioni è stata medio-bassa e bassa, rispettivamente dall'area craterica Nord e Sud.

I parametri geochimici in funzione non mostrano variazioni di rilievo.

I parametri acquisiti dai sistemi di monitoraggio delle deformazioni del suolo in funzione non evidenziano variazioni significative.

I parametri sismologici monitorati non mostrano variazioni significative.

Nel periodo **31/01-05/02** il numero e l'ampiezza dei VLP si sono attestati su valori medi. La pressione acustica delle esplosioni e il degassamento infrasonico si sono entrambi attestati su valori prevalentemente bassi.



Fig. 2 – La terrazza craterica vista dalla telecamera termica posta sul Pizzo sopra la Fossa. Le due aree in tratteggio indicano i limiti degli attuali settori in cui è divisa la terrazza craterica (AREA N, AREA S). Le sigle e le frecce indicano i nomi e le ubicazioni delle bocche attive.
Fonte: INGV-OE

Deformazioni SAR

Nel periodo **29-29/01** il sistema SAR ha rilevato i seguenti campi deformativi:

Settore	Massimo delle velocità giornaliere (mm/h)	Velocità massima settimanale (mm/h)	Classificazione	*Trend* settimanale
Sciara	0.01	0.01	Bassa	Stazionario
Cratere	0.03	0.02	Bassa	Stazionario

Valutazioni di criticità

Si riporta di seguito la sintesi dei livelli di criticità emessi nell'ultimo periodo:

07 gen	08 gen	09 gen	10 gen	11 gen	12 gen	13 gen	14 gen	15 gen	16 gen	17 gen	18 gen	19 gen	20 gen	21 gen	22 gen	23 gen	24 gen	25 gen	26 gen	27 gen	28 gen	29 gen	30 gen	31 gen	01 feb	02 feb	03 feb	04 feb	05 feb	06 feb
ordinaria	ordinaria	ordinaria	ordinaria	ordinaria	ordinaria	ordinaria	ordinaria	ordinaria	ordinaria	ordinaria	ordinaria	ordinaria	ordinaria	ordinaria	ordinaria	ordinaria	ordinaria	ordinaria	ordinaria	ordinaria	ordinaria	ordinaria	ordinaria	ordinaria	ordinaria	ordinaria	ordinaria	ordinaria	ordinaria	ordinaria

Attività svolte e comunicazioni

Il CFC-SV mantiene contatti con le Sezioni INGV e con l'Università di Firenze, incaricate del monitoraggio. È inoltre in contatto con il COA, le guide vulcanologiche e il SAGF e provvede quotidianamente all'elaborazione di un "*Bollettino di vigilanza e criticità*" relativo alle condizioni del vulcano, che viene pubblicato sul sito internet del Sistema d'allertamento nazionale (http://cfc.protezionecivile.it/vdisk) e affisso presso il COA.

VULCANO

Fonti:

- Comunicati INGV-PA (geochimica) fino al 29/01/2014
- Sito web INGV-OE (sismicità) fino al 06/02/2014

Stato d'attività

Sismicità

Non sono pervenute comunicazioni in merito a variazioni significative dell'attività sismica nell'area di Vulcano.

Geochimica

Conclusioni

I principali indicatori geochimici suggeriscono che il contributo di fluidi magmatici al campo fumarolico del cratere sia attualmente basso. I sistemi periferici di smaltimento dei fluidi vulcanici (suoli dell'area di Vulcano Porto e acquiferi termali) non risultano interessati da anomalie significative nel regime di degassamento. L'attività esalativa del sistema vulcanico si può dunque considerare stabile e su livelli medio-bassi.

Deformazioni del suolo

Non sono pervenute comunicazioni in merito a variazioni significative delle deformazioni del suolo.

Valutazioni di criticità

Sulla base delle informazioni ad oggi pervenute e delle valutazioni espresse dall'INGV, si ritiene che attualmente sussista una situazione di criticità ordinaria, connessa essenzialmente ai consueti fenomeni di degassamento dal suolo.

Attività svolte e comunicazioni

Il CFC-SV mantiene i contatti con le sezioni INGV preposte al monitoraggio di Vulcano.

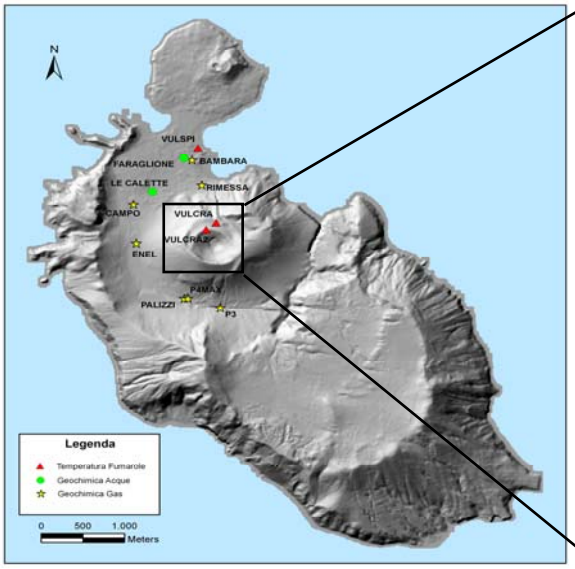

Fig. 3 - Modello digitale dell'Isola di Vulcano con ubicazione delle stazioni di misura della temperatura delle fumarole.

Fig. 4 - Ortofoto del cratere di Vulcano con ubicazione delle fumarole.
Fonte: INGV-PA

Bollettino di vigilanza e criticità dei vulcani italiani
n. 07 del 13 febbraio 2014

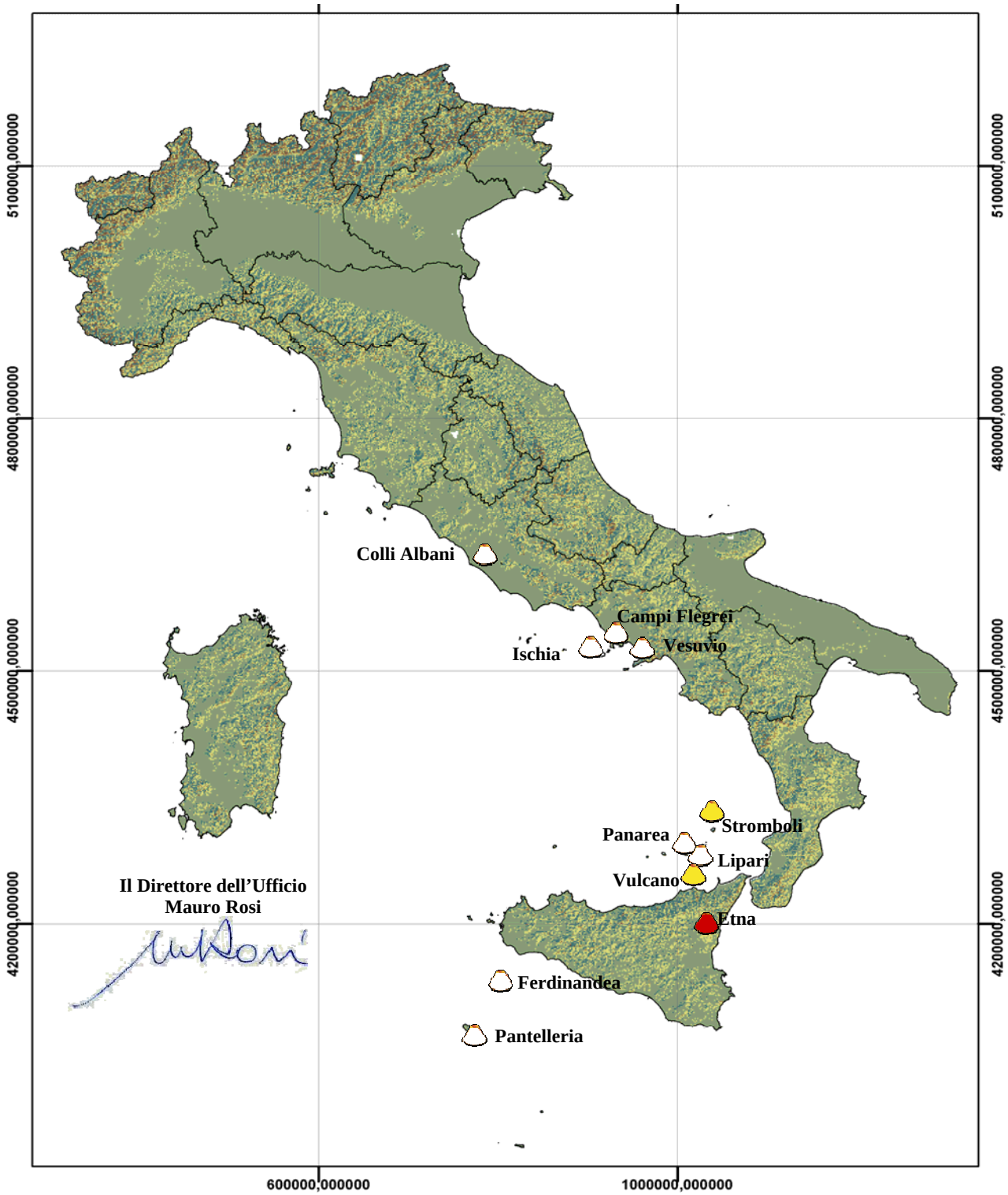

Il Direttore dell'Ufficio
Mauro Rosi

Aree vulcaniche per le quali non si hanno segnalazioni di variazioni significative dei parametri monitorati.

Aree vulcaniche per le quali si riportano aggiornamenti sullo stato di attività e valutazione della criticità per fenomeni vulcanici:

Assente — Ordinaria — Moderata — Elevata

Ove non diversamente specificato tutti gli orari sono espressi in ora locale (GMT+1)

e-mail: centrofunzionale.vulcanico@protezionecivile.it tel.: +39 06.6820.2990 fax: +39 06.6820.2992

ETNA

Fonti

- Bollettini INGV-OE (vulcanologia, sismologia, geochimica) fino al 11/02 e comunicati fino al 13/02;
- Bollettino INGV-PA (geochimica) del 31/01/2014;
- Comunicati Uni-Fi (acustica) fino al 13/02.

Stato di attività

Vulcanologia

Durante il periodo **03-09/02** l'attività dei crateri sommitali è stata caratterizzata da un tasso effusivo variabile, che ha comportato momenti di espansione e regressione dei fronti lavici e la formazione di diversi flussi paralleli. I fronti lavici più avanzati si sono mantenuti nella parte medio alta della Valle del Bove.

Contestualmente all'attività effusiva alla base del NCSE (Fig. 1), l'attività esplosiva è stata caratterizzata da emissione di cenere intermittente e nella giornata del 07/02 si è evoluta in attività stromboliana.

Nella giornata del 10/02 è stata osservata l'apertura di una nuova bocca effusiva sul versante orientale, immediatamente a monte delle bocche che alimentano i flussi lavici.

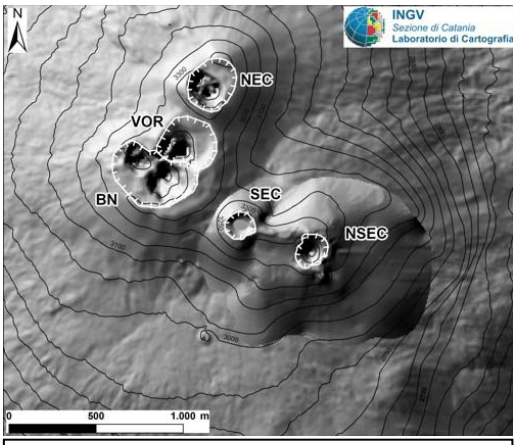

Fig. 1 – Mappa dell'area craterica sommitale. Le linee bianche indentate evidenziano l'orlo dei crateri sommitali: BN = Bocca Nuova; VOR = Voragine; NEC = Cratere di Nord-Est; SEC = Cratere di Sud-Est con il nuovo cono di scorie (NSEC).
Fonte: INGV-OE

Nella giornata dell'**11/02**, alle ore 07:07, dal basso versante orientale del cono del NSEC dell'Etna, si è staccato un volume di roccia instabile e parzialmente calda, formando una sorta di frana o valanga dall'aspetto molto simile ad un flusso piroclastico, che in circa un minuto è scesa sulla ripida parete occidentale della Valle del Bove, arrestandosi sul terreno più pianeggiante sul fondo della Valle (Fig. 2). Il fenomeno è avvenuto in una zona dove da alcune settimane (dal 22 gennaio) sono attive diverse bocche effusive, la cui presenza, associata al passaggio di magma e di gas caldi attraverso il fianco del cono, hanno probabilmente contribuito alla destabilizzazione di questa zona.

Il flusso si è rapidamente allargato ricoprendo quasi per intero il campo lavico del 2008-2009 e raggiungendo il fondo della Valle del Bove con un fronte largo circa 1 km. Il flusso si è arrestato a circa 3.5-4 km di distanza dall'origine, sollevando una densa nube di cenere che è stata spinta dal vento verso nord-est.

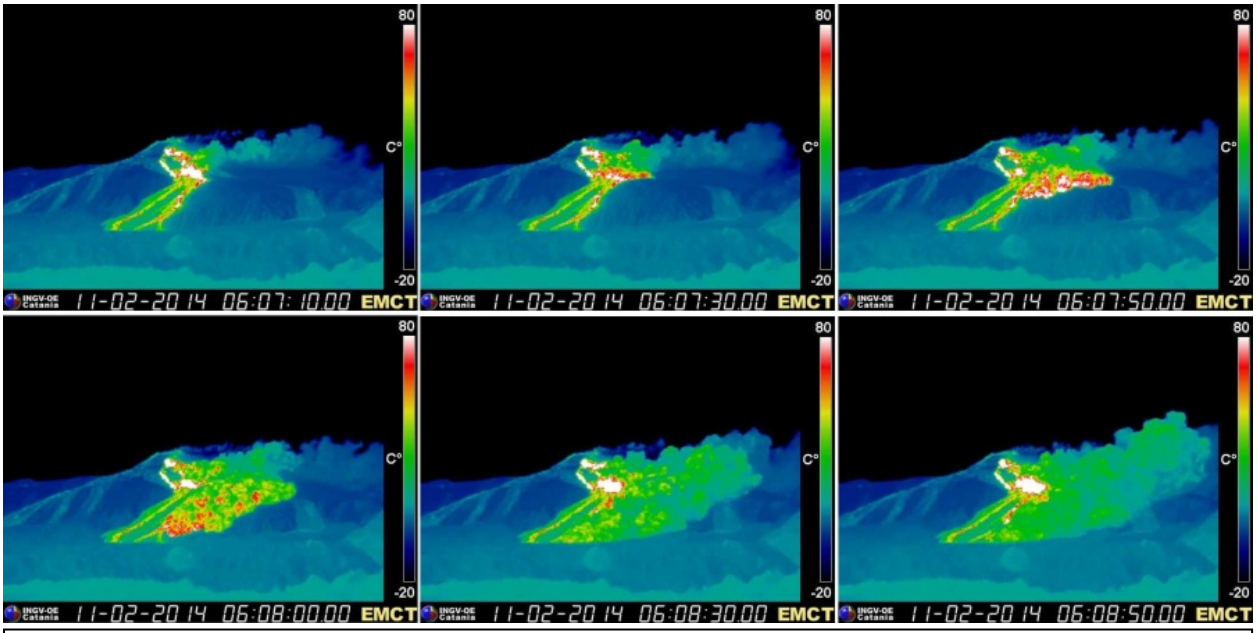

Fig. 2 – Immagini riprese dalla telecamera termica a Monte Cagliato (EMCT), sul fianco orientale dell'Etna, che mostrano l'avanzamento di un flusso di materiale roccioso frammentato caldo alle ore 07:07 dell'11/02. Il flusso ha origine sul basso fianco orientale del cono del NSEC, visibile in alto.
Fonte: INGV-OE

Durante il sopralluogo effettuato nella tarda mattinata dell'11/02 in zona Monte Fontane, sul fianco orientale dell'Etna, si è osservata sul basso versante orientale del cono del NSEC la formazione di una nicchia di distacco, le cui pareti mostravano continui piccoli crolli che hanno generato un pennacchio di cenere marrone rossastra. Dall'interno della nicchia veniva

alimentato un nuovo flusso lavico, che nelle ore successive ha percorso poche centinaia di metri, sovrapponendosi alle lave eruttate durante le ultime settimane, fino a raggiungere in serata la base della parete occidentale della Valle del Bove.
Durante e dopo l'evento franoso, il NSEC ha continuato a mostrare la sua persistente attività stromboliana, periodicamente accompagnata da piccole emissioni di cenere.

L'attività infrasonica, nel periodo **07-13/02**, è stata caratterizzata da segnali impulsivi di breve durata e ampiezza alta legati ad attività esplosiva stromboliana la cui direzione di provenienza prevalente è compatibile con il cratere di SE/PIT.
Nelle giornate del 07-08/02 è stato registrato un aumento dell'attività infrasonica legati ad attività esplosiva stromboliana. Parallelamente si è registrato, solo il giorno 07/02, un aumento dell'ampiezza delle oscillazioni a bassa frequenza legate a processi di degassamento persistente. L'analisi di array ha indicato una direzione di provenienza prevalente compatibile con la posizione dei crateri sommitali, in particolare con i crateri di SE/PIT e di BN. Dal 12/02 l'attività infrasonica mostra un'intensa attività esplosiva.

Sismicità
Durante la settimana in oggetto l'attività sismica nell'area etnea si è mantenuta su un livello modesto, si sono verificati solo 3 terremoti che hanno superato la soglia di magnitudo 2.0.
Il primo evento, di magnitudo ML = 2.0, si è verificato il 04/02 alle ore 18:17 ed è stato localizzato nel versante orientale dell'Etna a circa 1.5 km di distanza dall'abitato di Fleri.
Gli altri due terremoti, di magnitudo ML = 2.1 e ML = 2.2, sono accaduti nella giornata dell'8/02, rispettivamente alle ore 07:53 e alle ore 07:54 ed entrambi gli eventi sono stati localizzati nel versante occidentale etneo.
L'andamento temporale dell'ampiezza media del tremore vulcanico ha mostrato un trend in aumento, per tutta la settimana. La sorgente del tremore ha subito un graduale spostamento verso l'alto e verso sud posizionandosi alla fine della settimana al di sotto del NCSE ad una quota di circa 3000 m al di sopra del l.m.m.

Geochimica
Continua il trend di decremento della composizione isotopica dell'elio, in atto da fine novembre. Ciò conferma che la fase di ricarica magmatica delle porzioni profonde del sistema di alimentazione del vulcano (7-13 km sotto il livello del mare), verosimilmente responsabile del ripristino dell'attività eruttiva osservato il 25-26 ottobre, è in esaurimento. La diminuzione dei flussi di CO_2 dal suolo, osservata negli ultimi mesi, supporterebbe questo quadro interpretativo.
L'assenza di misure ad alta frequenza di CO_2/SO_2 dalle stazioni automatiche site ai crateri sommitali non consente di effettuare valutazioni sulle dinamiche magmatiche superficiali.
Il flusso di SO_2 medio-settimanale, misurato tramite la rete UV-Scanner FLAME, nel periodo **03-09/02**, ha mostrato un valore in ulteriore decremento rispetto a quello della settimana precedente. Nell'arco della settimana i dati di flusso hanno però indicato una tendenza all'incremento; i dati infra-giornalieri hanno mostrato picchi di flusso superiori a 7000 t/g nei giorni 6-7/02, maggiori di 11000 t/g il giorno 8/02 e maggiori di 12000 t/g il 09/02. Globalmente il flusso di SO_2 si colloca su un livello medio. Nel periodo investigato non si dispone dei dati di flusso di HCl ed HF.

Valutazioni di criticità
Sulla base delle informazioni e aggiornamenti pervenuti, con riferimento al documento *"Attività vulcanica dell'Etna: livelli di criticità e relativi possibili scenari"* (disponibile sul sito del Sistema d'Allertamento Nazionale) e tenendo presente che è comunque sempre possibile una rapida evoluzione dei fenomeni, con il conseguente repentino passaggio a livelli di criticità più elevati, si reputa che, nelle diverse zone, attualmente la criticità possa ritenersi sui seguenti livelli:

zone / criticità	SOMMITALE	DEL MEDIO VERSANTE	PEDEMONTANA	URBANA
ELEVATA	X			
MODERATA				
ORDINARIA		X	X	X
ASSENTE				

Eventi significativi del 2014

	Attività 2014
GENNAIO	04/01/2014 – emissione cenere
	19/01/2014 – piccola frana al NCSE
	22/01/2014 – attività stromboliana e colate NCSE ed emissione cenere
	11/02/2014 – evento franoso

Attività svolte e comunicazioni
Il Centro Funzionale Centrale-Settore Vulcanico (CFC-SV) continua nell'attività di vigilanza attraverso contatti diretti con i Centri di Competenza e le strutture di Presidio Territoriale, che proseguono nelle attività di monitoraggio e sorveglianza e supporto logistico-operativo.

STROMBOLI

Fonti

- Bollettini e comunicati INGV (sismologia fino al 13/02, altri settori fino al 11/02)
- Comunicati Uni-Fi (SAR, sismo-acustica-termica, tiltmetri fino al 13/02)
- Contatti con il COA e le Guide Vulcanologiche

Stato d'attività

Vulcanologia, sismicità, sismo acustica, geochimica, deformazioni.
Nel periodo **05-11/02** è stata osservata una normale attività esplosiva di tipo stromboliano. La frequenza delle esplosioni è oscillata tra valori bassi (3 eventi/h) e medio-bassi (9 eventi/h).
L'intensità delle esplosioni dall'area craterica Nord è stata bassa, e quella dall'area craterica Sud è stata medio-bassa.
Prosegue il trend di incremento del rapporto CO_2/SO_2 nel plume cha ha avuto inizio nel mese di gennaio. Le variazioni osservate sono indicative di un degassamento prevalentemente proveniente dalle porzioni più profonde del sistema di alimentazione del vulcano. Gli altri parametri geochimici in funzione non mostrano variazioni di rilievo.
I parametri acquisiti dai sistemi di monitoraggio delle deformazioni del suolo in funzione ed i parametri sismologici monitorati non mostrano variazioni significative.



Fig. 2 – La terrazza craterica vista dalla telecamera termica posta sul Pizzo sopra la Fossa. Le due aree in tratteggio indicano i limiti degli attuali settori in cui è divisa la terrazza craterica (AREA N, AREA S). Le sigle e le frecce indicano i nomi e le ubicazioni delle bocche attive.
Fonte: INGV-OE

Nel periodo **07-13/02** il numero dei VLP si è attestata su valori medi, mentre l'ampiezza è diminuita da valori medi a bassi. La pressione acustica delle esplosioni e il degassamento infrasonico si sono entrambi attestati su valori prevalentmente bassi.

Deformazioni SAR
Nel periodo **05-13/01** il sistema SAR ha rilevato i seguenti campi deformativi:

Settore	Massimo delle velocità giornaliere (mm/h)	Velocità massima settimanale (mm/h)	Classificazione	*Trend* settimanale
Sciara	n.d.	n.d.	n.d.	n.d.
Cratere	n.d.	n.d.	n.d.	n.d.

Valutazioni di criticità
Si riporta di seguito la sintesi dei livelli di criticità emessi nell'ultimo periodo:

14 gen	15 gen	16 gen	17 gen	18 gen	19 gen	20 gen	21 gen	22 gen	23 gen	24 gen	25 gen	26 gen	27 gen	28 gen	29 gen	30 gen	31 gen	01 feb	02 feb	03 feb	04 feb	05 feb	06 feb	07 feb	08 feb	09 feb	10 feb	11 feb	12 feb	13 feb
ordinaria	ordinaria	ordinaria	ordinaria	ordinaria	ordinaria	ordinaria	ordinaria	ordinaria	ordinaria	ordinaria	ordinaria	ordinaria	ordinaria	ordinaria	ordinaria	ordinaria	ordinaria	ordinaria	ordinaria	ordinaria	ordinaria	ordinaria	ordinaria	ordinaria	ordinaria	ordinaria	ordinaria	ordinaria	ordinaria	ordinaria

Attività svolte e comunicazioni
Il CFC-SV mantiene contatti con le Sezioni INGV e con l'Università di Firenze, incaricate del monitoraggio. È inoltre in contatto con il COA, le guide vulcanologiche e il SAGF e provvede quotidianamente all'elaborazione di un "*Bollettino di vigilanza e criticità*" relativo alle condizioni del vulcano, che viene pubblicato sul sito internet del Sistema d'allertamento nazionale (http://cfc.protezionecivile.it/vdisk) e affisso presso il COA. I dati acquisiti dal sistema SAR non sono disponibili a causa di un problema tecnico legato alla trasmissione.

VULCANO

Fonti:

- Comunicati INGV-PA (geochimica) fino al 29/01/2014
- Sito web INGV-OE (sismicità) fino al 13/02/2014

Stato d'attività

Sismicità

Non sono pervenute comunicazioni in merito a variazioni significative dell'attività sismica nell'area di Vulcano.

Geochimica

I principali indicatori geochimici suggeriscono che il contributo di fluidi magmatici al campo fumarolico del cratere sia attualmente basso. I sistemi periferici di smaltimento dei fluidi vulcanici (suoli dell'area di Vulcano Porto e acquiferi termali) non risultano interessati da anomalie significative nel regime di degassamento. L'attività esalativa del sistema vulcanico si può dunque considerare stabile e su livelli medio-bassi.

Deformazioni del suolo

Non sono pervenute comunicazioni in merito a variazioni significative delle deformazioni del suolo.

Valutazioni di criticità

Sulla base delle informazioni ad oggi pervenute e delle valutazioni espresse dall'INGV, si ritiene che attualmente sussista una situazione di criticità ordinaria, connessa essenzialmente ai consueti fenomeni di degassamento dal suolo.

Attività svolte e comunicazioni

Il CFC-SV mantiene i contatti con le sezioni INGV preposte al monitoraggio di Vulcano.

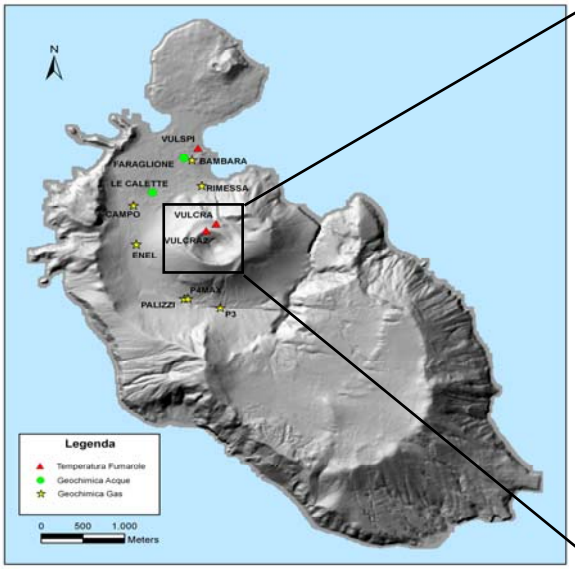

Fig. 3 - Modello digitale dell'Isola di Vulcano con ubicazione delle stazioni di misura della temperatura delle fumarole.

Fig. 4 - Ortofoto del cratere di Vulcano con ubicazione delle fumarole.
Fonte: INGV-PA

Bollettino di vigilanza e criticità dei vulcani italiani
n. 08 del 20 febbraio 2014

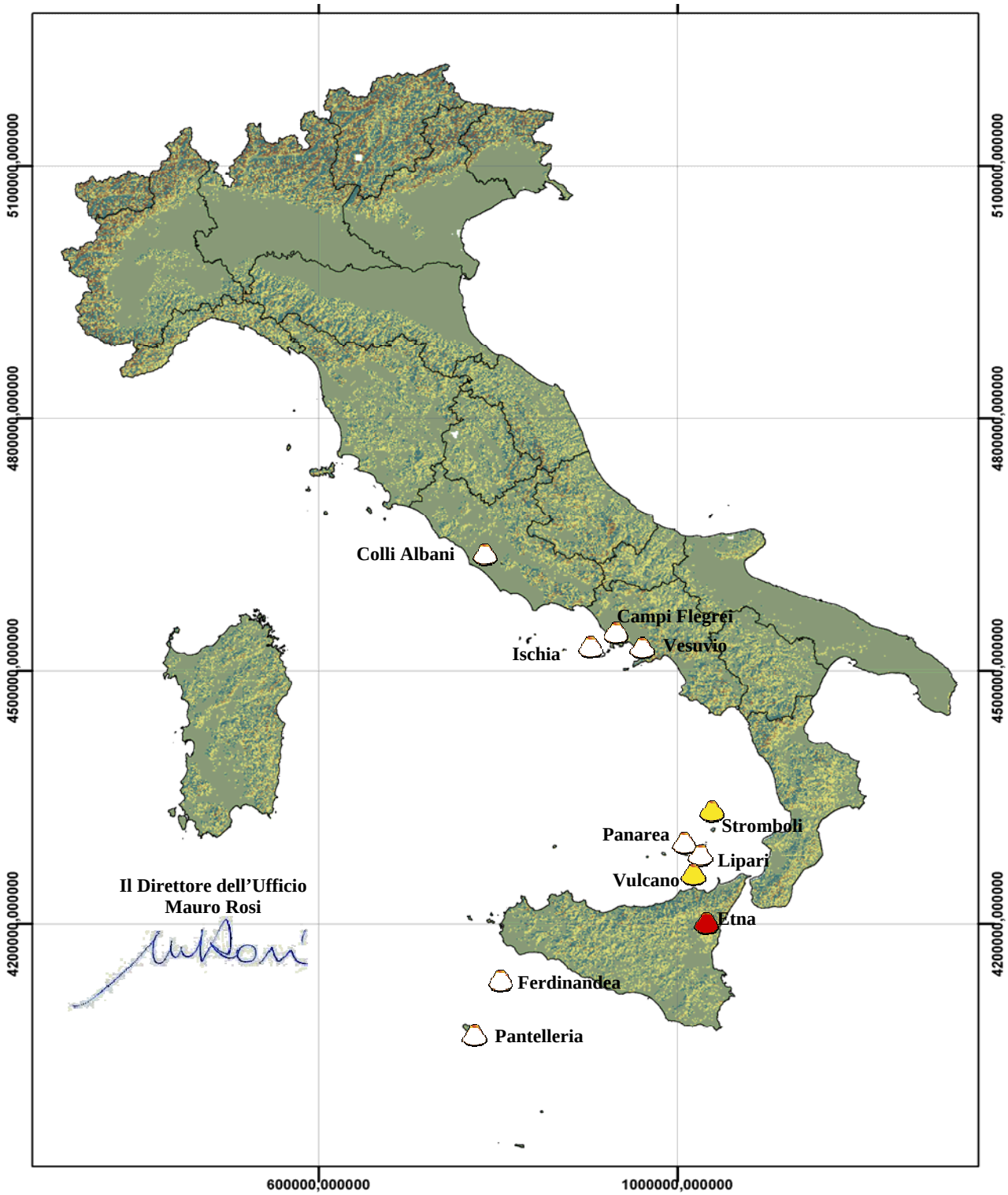

Il Direttore dell'Ufficio
Mauro Rosi

Aree vulcaniche per le quali non si hanno segnalazioni di variazioni significative dei parametri monitorati.

Aree vulcaniche per le quali si riportano aggiornamenti sullo stato di attività e valutazione della criticità per fenomeni vulcanici:

Assente — Ordinaria — Moderata — Elevata

Ove non diversamente specificato tutti gli orari sono espressi in ora locale (GMT+1)

e-mail: centrofunzionale.vulcanico@protezionecivile.it tel.: +39 06.6820.2990 fax: +39 06.6820.2992

ETNA

Fonti

- Bollettini INGV-OE (vulcanologia, sismologia, geochimica) fino al 16/02 e comunicati fino al 20/02;
- Bollettino INGV-PA (geochimica) del 31/01/2014;
- Comunicati Uni-Fi (acustica) fino al 20/02.

Stato di attività

Vulcanologia

Durante il periodo **10-16/02** l'attività dei crateri sommitali è stata caratterizzata da attività stromboliana persistente al Nuovo Cratere di Sud-Est (NSEC). Nella giornata del **10/02** è stata osservata la formazione di altre bocche effusive, a monte di quelle fino a quel momento attive, con l'emissione di piccoli sbuffi di vapore e cenere. Inoltre era visibile un punto incandescente poco sotto l'orlo orientale del cratere in corrispondenza di una bocca fumarolica molto calda.

Nella giornata dell'**11/02**, alle ore 07:07, dal basso versante orientale del cono del NSEC dell'Etna, si è staccato un volume di roccia instabile e parzialmente calda, formando una valanga ardente, che in circa un minuto è scesa sulla ripida parete occidentale della Valle del Bove, arrestandosi sul terreno più pianeggiante sul fondo della Valle (Fig. 2). Il fenomeno è avvenuto in una zona dove da alcune settimane (dal 22 gennaio) sono attive diverse bocche effusive, la cui presenza, associata al passaggio di magma e di gas caldi attraverso il fianco del cono, hanno probabilmente contribuito alla destabilizzazione di questa zona.

Il deposito ha raggiunto una lunghezza massima di 2,3 km attestandosi ad una quota di 1900 m in corrispondenza della base della parete occidentale della Valle del Bove fra M. Simone e i M. Centenari.

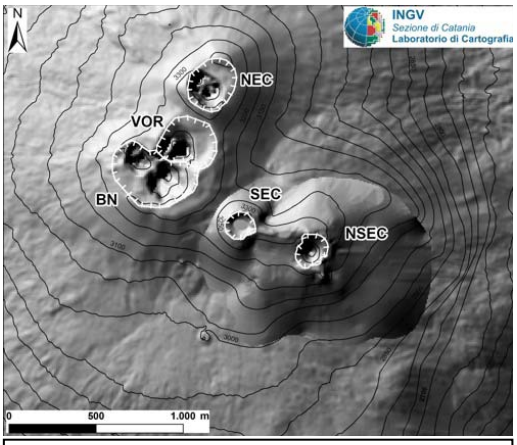

Fig. 1 – Mappa dell'area craterica sommitale. Le linee bianche indentate evidenziano l'orlo dei crateri sommitali: BN = Bocca Nuova; VOR = Voragine; NEC = Cratere di Nord-Est; SEC = Cratere di Sud-Est con il nuovo cono di scorie (NSEC).
Fonte: INGV-OE

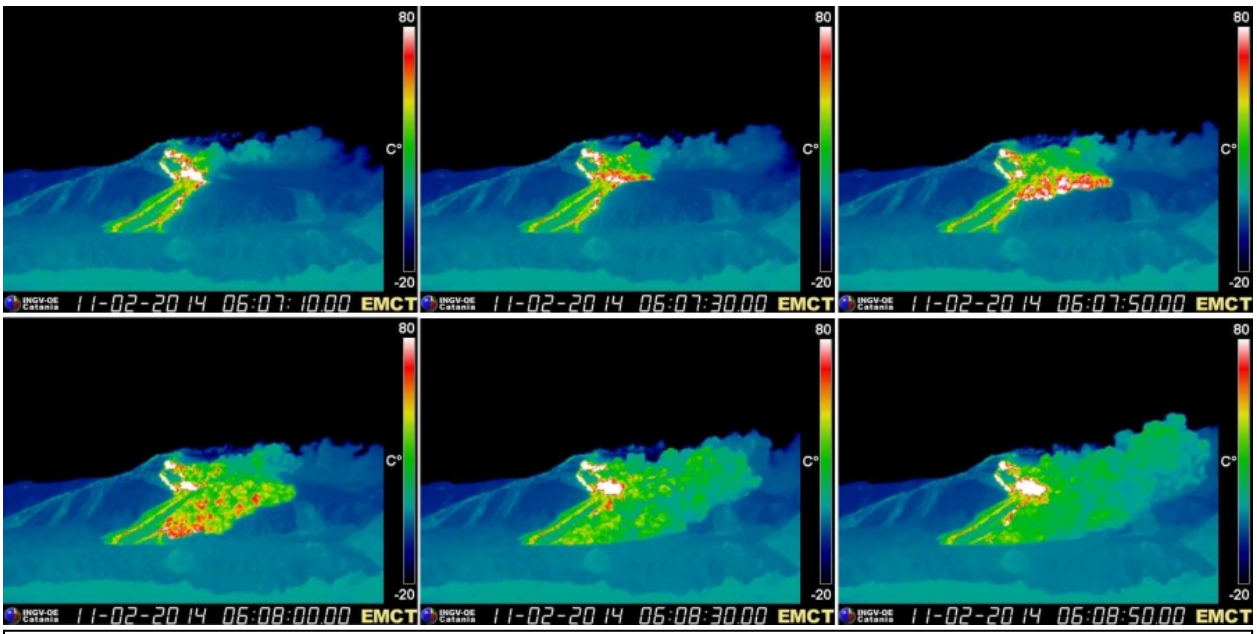

Fig. 2 – Immagini riprese dalla telecamera termica a Monte Cagliato (EMCT), sul fianco orientale dell'Etna, che mostrano l'avanzamento di un flusso di materiale roccioso frammentato caldo alle ore 07:07 dell'11/02. Il flusso ha origine sul basso fianco orientale del cono del NSEC, visibile in alto.
Fonte: INGV-OE

Durante il sopralluogo effettuato nella tarda mattinata dell'11/02 in zona Monte Fontane, sul fianco orientale dell'Etna, si è osservata sul basso versante orientale del cono del NSEC la formazione di una nicchia di distacco, le cui pareti mostravano continui piccoli crolli che hanno generato un pennacchio di cenere marrone rossastra. Dall'interno della nicchia veniva alimentato un nuovo flusso lavico, che nelle ore successive ha percorso poche centinaia di metri, sovrapponendosi alle lave eruttate durante le ultime settimane, fino a raggiungere in serata la base della parete occidentale della Valle del Bove.

Durante e dopo l'evento franoso, il NSEC ha continuato a mostrare la sua persistente attività stromboliana, periodicamente accompagnata da piccole emissioni di cenere.

Nella giornata del **12/02**, l'attività stromboliana ha subito un'intensificazione emettendo una quantità significativa di cenere, dalle telecamere risultava evidente che erano ancora in atto i crolli che interessavano il fianco orientale del NSEC con emissione di cenere rossastra; durante le giornate del **13/02** e **14/02** pur continuando l'attività stromboliana al NSEC non si osservava un'emissione di cenere significativa, le colate laviche risultavano poco alimentate e i fronti si assestavano nella parte alta della parete occidentale della Valle de Bove. I giorni **14/02** e **15/02** sono stati effettuati due sorvoli della zona sommitale dell'Etna da personale DPC e INGV-OE, il rilievo termico effettuato nella mattina del **15/02** ha evidenziato diversi crolli, all'interno della nicchia di distacco, che hanno portato a nudo la roccia calda. Nella parte centrale della nicchia di distacco si è aperta una bocca effusiva che dà luogo ad una colata lavica attiva e poco alimentata, che va a ricoprire il campo lavico precedente. A monte della nicchia di distacco, e tra questa e la bocca esplosiva del NSEC, è stato osservato un nuovo cratere a pozzo (nuovo pit crater). Considerando la notevole instabilità di questo fianco del cono è possibile che questa porzione possa evolvere a formare una nuova possibile nicchia di distacco. Nella giornata del **15/02** si è osservata dalle telecamere poste sulla Montagnola un'esplosione, in prossimità della Bocca Nuova-Voragine, con emissione di vapore acqueo denso misto a cenere diluita; nel pomeriggio alle ore 17:40, dalla telecamera a Monte Cagliato, si è osservata un'anomalia termica alla base settentrionale del cono del NSEC riconducibile all'apertura di una bocca effusiva. Nell'arco di un paio di ore si è formata una piccola colata lavica che si dirigeva verso la parete occidentale della Valle del Bove scarsamente alimentata.
L'attività infrasonica, nel periodo **14-20/02**, è stata caratterizzata da frequenti segnali impulsivi di breve durata e ampiezza media legati ad attività esplosiva stromboliana la cui direzione di provenienza prevalente è compatibile con il cratere di SE/PIT, nelle giornate del **16-17/02** è stato registrato un aumento dell'attività infrasonica.

Sismicità

Durante la settimana in oggetto l'attività sismica nell'area etnea si è mantenuta su un livello modesto, solo un terremoto ha superato la soglia di magnitudo 2.0 nel periodo considerato.Il terremoto di magnitudo ML = 2.0, si è verificato il 15/02 alle ore 18:06 ed è stato localizzato circa a 3 km a nord-est di Acicastello ad una profondità di circa 6 km al di sotto del livello del mare. L'andamento temporale dell'ampiezza media del tremore vulcanico ha mostrato un graduale decremento nel corso della settimana. La sorgente del tremore si è mantenuta in prossimità del NCSE ad una quota di circa 3000 m al di sopra del l.m.m.

Geochimica

Continua il trend di decremento della composizione isotopica dell'elio, in atto da fine novembre. Ciò conferma che la fase di ricarica magmatica delle porzioni profonde del sistema di alimentazione del vulcano (7-13 km sotto il livello del mare), verosimilmente responsabile del ripristino dell'attività eruttiva osservato il 25-26 ottobre, è in esaurimento. La diminuzione dei flussi di CO_2 dal suolo, osservata negli ultimi mesi, supporterebbe questo quadro interpretativo.
L'assenza di misure ad alta frequenza di CO_2/SO_2 dalle stazioni automatiche site ai crateri sommitali non consente di effettuare valutazioni sulle dinamiche magmatiche superficiali.
Il flusso di SO_2 medio-settimanale, misurato tramite la rete UV-Scanner FLAME, nel periodo **10-16/02**, ha mostrato un valore in incremento rispetto a quello della settimana precedente. Nell'arco della settimana i dati di flusso non hanno indicato una tendenza ben definita; nell'arco della settimana i dati infra-giornalieri hanno mostrato picchi di flusso superiori a 6500 t/g , maggiori di 10000 t/g il giorno 12/02 e maggiori di 11000 t/g il giorno 14/02. Globalmente il flusso di SO_2 si colloca su un livello medio-alto. Nel periodo analizzato i flussi di HCl ed HF (ottenuti mediante combinazione del flusso di SO_2 con i rapporti molari di SO_2/HCI e SO_2/HF determinati mediante metodologia FTIR), hanno mostrato valori in dimunizione rispetto a quelli precedentemente osservati.

Valutazioni di criticità

Sulla base delle informazioni e aggiornamenti pervenuti, con riferimento al documento *"Attività vulcanica dell'Etna: livelli di criticità e relativi possibili scenari"* (disponibile sul sito del Sistema d'Allertamento Nazionale) e tenendo presente che è comunque sempre possibile una rapida evoluzione dei fenomeni, con il conseguente repentino passaggio a livelli di criticità più elevati, si reputa che, nelle diverse zone, attualmente la criticità possa ritenersi sui seguenti livelli:

zone / criticità	SOMMITALE	DEL MEDIO VERSANTE	PEDEMONTANA	URBANA
ELEVATA	X			
MODERATA				
ORDINARIA		X	X	X
ASSENTE				

Eventi significativi del 2014

	Attività 2014
GENNAIO	04/01/2014 – emissione cenere
	19/01/2014 – piccola frana al NCSE
	22/01/2014 – attività stromboliana e colate NCSE ed emissione cenere
	11/02/2014 – evento franoso

Attività svolte e comunicazioni

Il Centro Funzionale Centrale-Settore Vulcanico (CFC-SV) continua nell'attività di vigilanza attraverso contatti diretti con i Centri di Competenza e le strutture di Presidio Territoriale, che proseguono nelle attività di monitoraggio e sorveglianza e supporto logistico-operativo.

STROMBOLI

Fonti

- Bollettini e comunicati INGV (sismologia fino al 20/02, altri settori fino al 18/02)
- Comunicati Uni-Fi (SAR, sismo-acustica-termica, tiltmetri fino al 20/02)
- Contatti con il COA e le Guide Vulcanologiche

Stato d'attività

Vulcanologia, sismicità, sismo acustica, geochimica, deformazioni.
Nel periodo **12-18/02** è stata osservata una normale attività esplosiva di tipo stromboliano. La frequenza delle esplosioni è oscillata tra valori bassi (3 eventi/h) e medio-bassi (8 eventi/h).
L'intensità delle esplosioni dall'area craterica Nord è stata bassa, e quella dall'area craterica Sud è stata medio-bassa.
I parametri geochimici in funzione non mostrano variazioni di rilievo. I parametri acquisiti dai sistemi di monitoraggio delle deformazioni del suolo in funzione ed i parametri sismologici monitorati non mostrano variazioni significative. Sono stati registrati, nella settimana in oggetto, due segnali sismici associabili ad eventi franosi di piccola entità lungo la Sciara del Fuoco.
Nel periodo **14-20/02** il numero dei VLP si è attestata su valori medi, mentre l'ampiezza si è attestata su valori bassi. La pressione acustica delle esplosioni e il degassamento infrasonico si sono entrambi attestati su valori prevalentemente bassi.

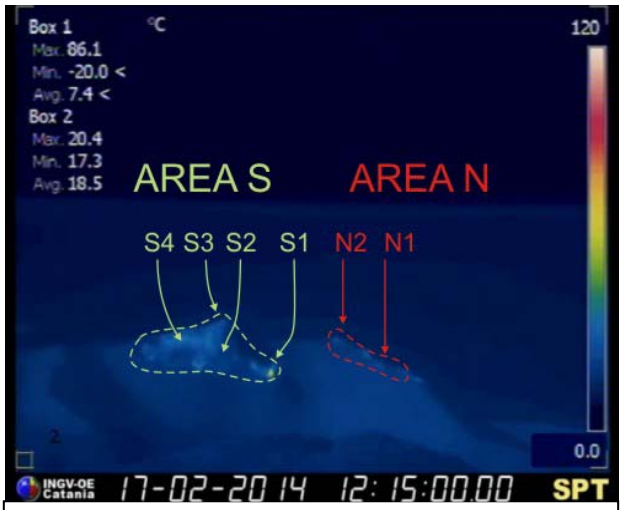

Fig. 3 – La terrazza craterica vista dalla telecamera termica posta sul Pizzo sopra la Fossa. Le due aree in tratteggio indicano i limiti degli attuali settori in cui è divisa la terrazza craterica (AREA N, AREA S). Le sigle e le frecce indicano i nomi e le ubicazioni delle bocche attive.
Fonte: INGV-OE

Deformazioni SAR
Nel periodo **12-19/02** il sistema SAR ha rilevato i seguenti campi deformativi:

Settore	Massimo delle velocità giornaliere (mm/h)	Velocità massima settimanale (mm/h)	Classificazione	*Trend* settimanale
Sciara	0.01	0.01	Bassa	Stazionario
Cratere	0.05	0.02	Bassa	Stazionario

Valutazioni di criticità
Si riporta di seguito la sintesi dei livelli di criticità emessi nell'ultimo periodo:

21 gen	22 gen	23 gen	24 gen	25 gen	26 gen	27 gen	28 gen	29 gen	30 gen	31 gen	01 feb	02 feb	03 feb	04 feb	05 feb	06 feb	07 feb	08 feb	09 feb	10 feb	11 feb	12 feb	13 feb	14 feb	15 feb	16 feb	17 feb	18 feb	19 feb	20 feb
ordinaria	ordinaria	ordinaria	ordinaria	ordinaria	ordinaria	ordinaria	ordinaria	ordinaria	ordinaria	ordinaria	ordinaria	ordinaria	ordinaria	ordinaria	ordinaria	ordinaria	ordinaria	ordinaria	ordinaria	ordinaria	ordinaria	ordinaria	ordinaria	ordinaria	ordinaria	ordinaria	ordinaria	ordinaria	ordinaria	ordinaria

Attività svolte e comunicazioni
Il CFC-SV mantiene contatti con le Sezioni INGV e con l'Università di Firenze, incaricate del monitoraggio. È inoltre in contatto con il COA, le guide vulcanologiche e il SAGF e provvede quotidianamente all'elaborazione di un "*Bollettino di vigilanza e criticità*" relativo alle condizioni del vulcano, che viene pubblicato sul sito internet del Sistema d'allertamento nazionale (http://cfc.protezionecivile.it/vdisk) e affisso presso il COA.

VULCANO

Fonti:

- Comunicati INGV-PA (geochimica) fino al 29/01/2014
- Sito web INGV-OE (sismicità) fino al 20/02/2014

Stato d'attività

Sismicità

Non sono pervenute comunicazioni in merito a variazioni significative dell'attività sismica nell'area di Vulcano.

Geochimica

I principali indicatori geochimici suggeriscono che il contributo di fluidi magmatici al campo fumarolico del cratere sia attualmente basso. I sistemi periferici di smaltimento dei fluidi vulcanici (suoli dell'area di Vulcano Porto e acquiferi termali) non risultano interessati da anomalie significative nel regime di degassamento. L'attività esalativa del sistema vulcanico si può dunque considerare stabile e su livelli medio-bassi.

Deformazioni del suolo

Non sono pervenute comunicazioni in merito a variazioni significative delle deformazioni del suolo.

Valutazioni di criticità

Sulla base delle informazioni ad oggi pervenute e delle valutazioni espresse dall'INGV, si ritiene che attualmente sussista una situazione di criticità ordinaria, connessa essenzialmente ai consueti fenomeni di degassamento dal suolo.

Attività svolte e comunicazioni

Il CFC-SV mantiene i contatti con le sezioni INGV preposte al monitoraggio di Vulcano.

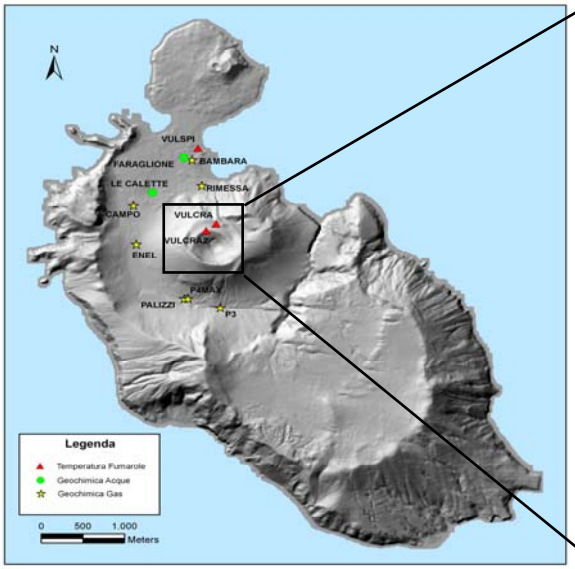

Fig. 3 - Modello digitale dell'Isola di Vulcano con ubicazione delle stazioni di misura della temperatura delle fumarole.

Fig. 4 - Ortofoto del cratere di Vulcano con ubicazione delle fumarole.
Fonte: INGV-PA

Bollettino di vigilanza e criticità dei vulcani italiani
n. 09 del 27 febbraio 2014

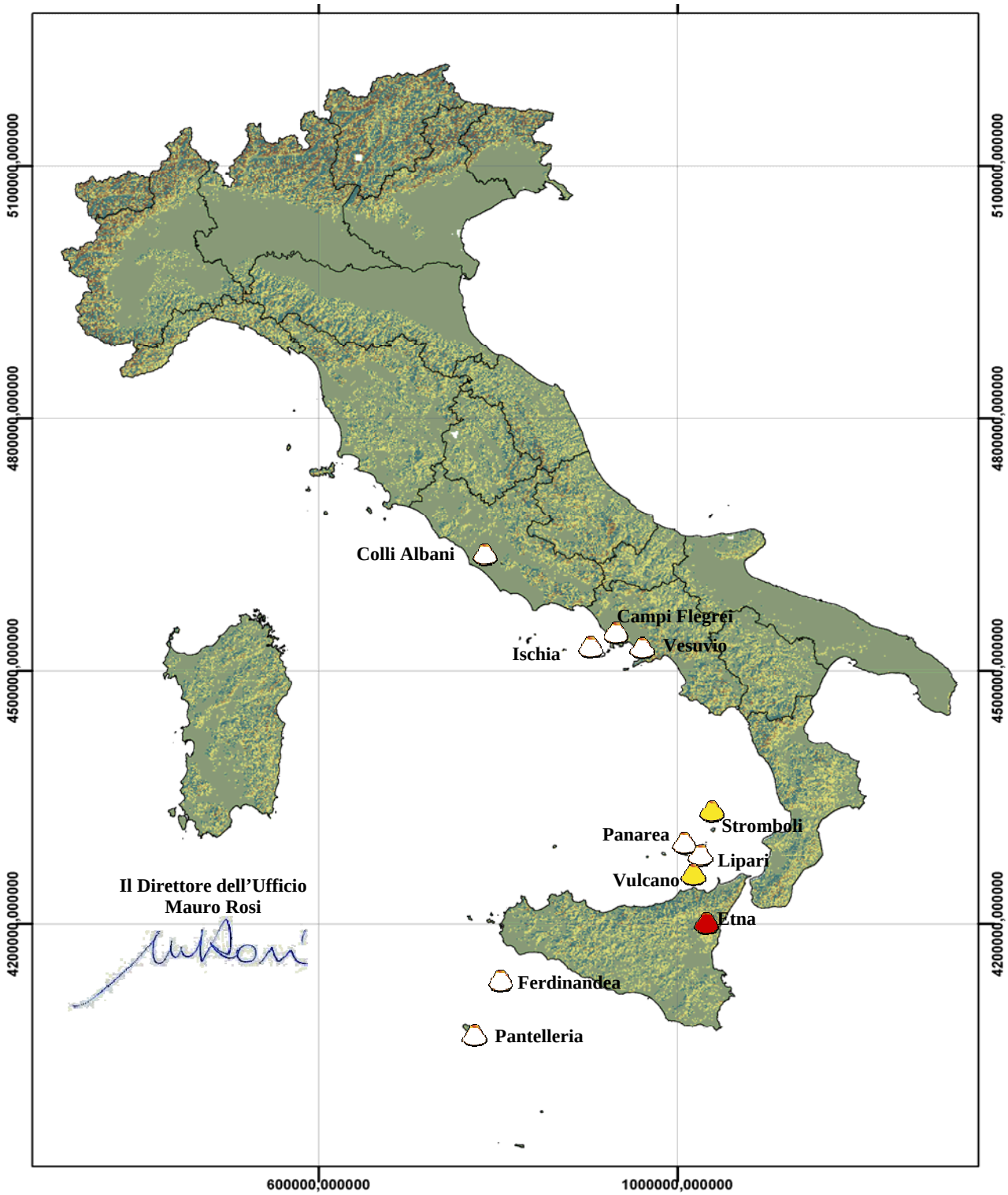

Il Direttore dell'Ufficio
Mauro Rosi

Aree vulcaniche per le quali non si hanno segnalazioni di variazioni significative dei parametri monitorati.

Aree vulcaniche per le quali si riportano aggiornamenti sullo stato di attività e valutazione della criticità per fenomeni vulcanici:

Assente — Ordinaria — Moderata — Elevata

Ove non diversamente specificato tutti gli orari sono espressi in ora locale (GMT+1)

e-mail: centrofunzionale.vulcanico@protezionecivile.it tel.: +39 06.6820.2990 fax: +39 06.6820.2992

ETNA

Fonti

- Bollettini INGV-OE (vulcanologia, sismologia, geochimica) fino al 25/02 e comunicati fino al 26/02;
- Bollettino INGV-PA (geochimica) del 31/01/2014;
- Comunicati Uni-Fi (acustica) fino al 27/02

Stato di attività

Vulcanologia

Il periodo **17-25/02** è stato caratterizzato da attività eruttiva al NCSE, che persiste dal 21/01, nonché attività di degassamento dal Cratere di Nord-Est e dalla Voragine-Bocca Nuova (fig.1).

L'attività stromboliana al NCSE è rimasta sostanzialmente costante, per intensità, su valori modesti per quasi l'intera settimana. Tra il 22/02 e il 23/02 la frequenza ed intensità delle esplosioni è leggermente aumentata, pur rimanendo su livelli medio-bassi. La cenere prodotta da tale attività è stata quantitativamente modesta ed abbastanza diluita, ad eccezione di rari impulsi esplosivi leggermente più energetici, durati comunque poche decine di secondi/minuti. L'attività effusiva al NCSE, tuttora in corso, avviene dalle bocche poste in corrispondenza o in prossimità della porzione di cono piroclastico crollata con l'evento franoso dell'11/02. Le colate laviche, poco alimentate, hanno formato flussi lavici lunghi circa 1 km che si sono espansi sulla parte alta del campo lavico messo in posto durante le settimane precedenti, aumentandone lo spessore. I flussi lavici non hanno mai avuto una significativa capacità di avanzamento, arrestandosi poco oltre l'orlo della parete occidentale della Valle del Bove. Il fronte lavico più avanzato ha raggiunto una quota minima di circa 2200-2300 metri sul mare.

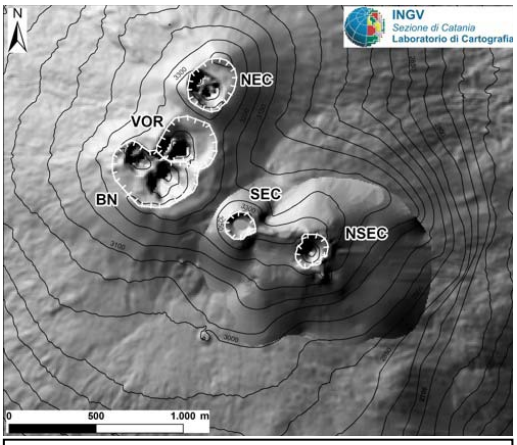

Fig. 1 – Mappa dell'area craterica sommitale. Le linee bianche indentate evidenziano l'orlo dei crateri sommitali: BN = Bocca Nuova; VOR = Voragine; NEC = Cratere di Nord-Est; SEC = Cratere di Sud-Est con il nuovo cono di scorie (NSEC).
Fonte: INGV-OE

L'attività infrasonica, nel periodo **21-27/02**, è stata caratterizzata da frequenti segnali impulsivi di breve durata e ampiezza prevalentemente media, legati ad attività esplosiva stromboliana la cui direzione di provenienza prevalente è compatibile con i crateri sommitali.

Sismicità

Durante la settimana in oggetto l'attività sismica nell'area etnea si è mantenuta su un livello modesto, solo un terremoto ha superato la soglia di magnitudo 2.0 nel periodo considerato. Il terremoto di magnitudo ML = 2.0, si è verificato il 21/02 alle ore 21:04 ed è stato localizzato circa a 2 km a nord-est di Sant'Alfio ad una profondità di circa 10 km. L'andamento temporale dell'ampiezza media del tremore vulcanico ha mostrato un lieve decremento rispetto al trend osservato nella settimana precedente.

Geochimica

Continua il trend di decremento della composizione isotopica dell'elio, in atto da fine novembre. Ciò conferma che la fase di ricarica magmatica delle porzioni profonde del sistema di alimentazione del vulcano (7-13 km sotto il livello del mare), verosimilmente responsabile del ripristino dell'attività eruttiva osservato il 25-26 ottobre, è in esaurimento. La diminuzione dei flussi di CO_2 dal suolo, osservata negli ultimi mesi, supporterebbe questo quadro interpretativo.

L'assenza di misure ad alta frequenza di CO_2/SO_2 dalle stazioni automatiche site ai crateri sommitali non consente di effettuare valutazioni sulle dinamiche magmatiche superficiali.

Il flusso di SO_2 medio-settimanale, misurato nel periodo **17-25/02**, ha mostrato un valore in decremento rispetto a quello della settimana precedente. Globalmente il flusso di SO_2 si colloca su un livello medio. Non sono disponibili i dari relativi ai flussi di HCl ed HF.

Valutazioni di criticità

Sulla base delle informazioni e aggiornamenti pervenuti, con riferimento al documento *"Attività vulcanica dell'Etna: livelli di criticità e relativi possibili scenari"* (disponibile sul sito del Sistema d'Allertamento Nazionale) e tenendo presente che è comunque sempre possibile una rapida evoluzione dei fenomeni, con il conseguente repentino passaggio a livelli di criticità più elevati, si reputa che, nelle diverse zone, attualmente la criticità possa ritenersi sui seguenti livelli:

zone / criticità	SOMMITALE	DEL MEDIO VERSANTE	PEDEMONTANA	URBANA
ELEVATA	X			
MODERATA				
ORDINARIA		X	X	X
ASSENTE				

Eventi significativi del 2014

	Attività 2014
GENNAIO	04/01/2014 – emissione cenere
	19/01/2014 – piccola frana al NCSE
	22/01/2014 – attività stromboliana e colate NCSE ed emissione cenere
FEBBRAIO	11/02/2014 – evento franoso
	in corso - attività stromboliana e colate NCSE

Attività svolte e comunicazioni

Il Centro Funzionale Centrale-Settore Vulcanico (CFC-SV) continua nell'attività di vigilanza attraverso contatti diretti con i Centri di Competenza e le strutture di Presidio Territoriale, che proseguono nelle attività di monitoraggio e sorveglianza e supporto logistico-operativo.

STROMBOLI

Fonti

- Bollettini e comunicati INGV (sismologia fino al 27/02, altri settori fino al 25/02)
- Comunicati Uni-Fi (SAR, sismo-acustica-termica, tiltmetri fino al 27/02)
- Contatti con il COA e le Guide Vulcanologiche

Stato d'attività

Vulcanologia, sismicità, sismo acustica, geochimica, deformazioni.

Nel periodo **19-25/02** è stata osservata una normale attività esplosiva di tipo stromboliano. La frequenza delle esplosioni è oscillata tra valori bassi (4 eventi/h) e medio-bassi (7 eventi/h).

L'intensità delle esplosioni dalle aree crateriche Nord e Sud è stata medio-bassa.

I parametri geochimici hanno evidenziato una diminuzione del rapporto CO2/SO2 ed un simultaneo incremento nel flusso di SO2 emesso dal plume che sembrerebbero indicare un ritorno verso condizioni ordinarie di degassamento. Tuttavia, l'esiguo numero di misure disponibili del rapporto CO2/SO2 nell'ultimo periodo non consente un'interpretazione esaustiva della dinamica in atto.

I parametri acquisiti dai sistemi di monitoraggio delle deformazioni del suolo in funzione ed i parametri sismologici monitorati non mostrano variazioni significative.

Nel periodo **21-27/02,** il numero dei VLP si è attestata su valori medi, mentre l'ampiezza si è attestata su valori bassi. La pressione acustica delle esplosioni e il degassamento infrasonico si sono entrambi attestati su valori prevalentemente bassi.

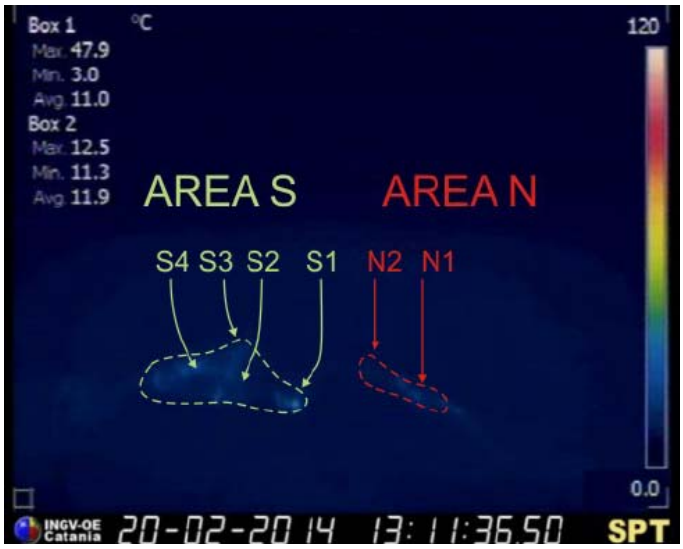

Fig. 2 – La terrazza craterica vista dalla telecamera termica posta sul Pizzo sopra la Fossa. Le due aree in tratteggio indicano i limiti degli attuali settori in cui è divisa la terrazza craterica (AREA N, AREA S). Le sigle e le frecce indicano i nomi e le ubicazioni delle bocche attive.
Fonte: INGV-OE

Deformazioni SAR

Nel periodo **19-26/02** il sistema SAR ha rilevato i seguenti campi deformativi:

Settore	Massimo delle velocità giornaliere (mm/h)	Velocità massima settimanale (mm/h)	Classificazione	*Trend* settimanale
Sciara	0.01	0.01	Bassa	Stazionario
Cratere	0.03	0.02	Bassa	Stazionario

Valutazioni di criticità

Si riporta di seguito la sintesi dei livelli di criticità emessi nell'ultimo periodo:

29 gen	30 gen	31 gen	01 feb	02 feb	03 feb	04 feb	05 feb	06 feb	07 feb	08 feb	09 feb	10 feb	11 feb	12 feb	13 feb	14 feb	15 feb	16 feb	17 feb	18 feb	19 feb	20 feb	21 feb	22 feb	23 feb	24 feb	25 feb	26 feb	27 feb
ordinaria	ordinaria	ordinaria	ordinaria	ordinaria	ordinaria	ordinaria	ordinaria	ordinaria	ordinaria	ordinaria	ordinaria	ordinaria	ordinaria	ordinaria	ordinaria	ordinaria	ordinaria	ordinaria	ordinaria	ordinaria	ordinaria	ordinaria	ordinaria	ordinaria	ordinaria	ordinaria	ordinaria	ordinaria	ordinaria

Attività svolte e comunicazioni

Il CFC-SV mantiene contatti con le Sezioni INGV e con l'Università di Firenze, incaricate del monitoraggio. È inoltre in contatto con il COA, le guide vulcanologiche e il SAGF e provvede quotidianamente all'elaborazione di un "*Bollettino di vigilanza e criticità*" relativo alle condizioni del vulcano, che viene pubblicato sul sito internet del Sistema d'allertamento nazionale (http://cfc.protezionecivile.it/vdisk) e affisso presso il COA.

VULCANO

Fonti:

- Comunicati INGV-PA (geochimica) fino al 29/01/2014
- Sito web INGV-OE (sismicità) fino al 27/02/2014

Stato d'attività

Sismicità

Non sono pervenute comunicazioni in merito a variazioni significative dell'attività sismica nell'area di Vulcano.

Geochimica

I principali indicatori geochimici suggeriscono che il contributo di fluidi magmatici al campo fumarolico del cratere sia attualmente basso. I sistemi periferici di smaltimento dei fluidi vulcanici (suoli dell'area di Vulcano Porto e acquiferi termali) non risultano interessati da anomalie significative nel regime di degassamento. L'attività esalativa del sistema vulcanico si può dunque considerare stabile e su livelli medio-bassi.

Deformazioni del suolo

Non sono pervenute comunicazioni in merito a variazioni significative delle deformazioni del suolo.

Valutazioni di criticità

Sulla base delle informazioni ad oggi pervenute e delle valutazioni espresse dall'INGV, si ritiene che attualmente sussista una situazione di criticità ordinaria, connessa essenzialmente ai consueti fenomeni di degassamento dal suolo.

Attività svolte e comunicazioni

Il CFC-SV mantiene i contatti con le sezioni INGV preposte al monitoraggio di Vulcano.

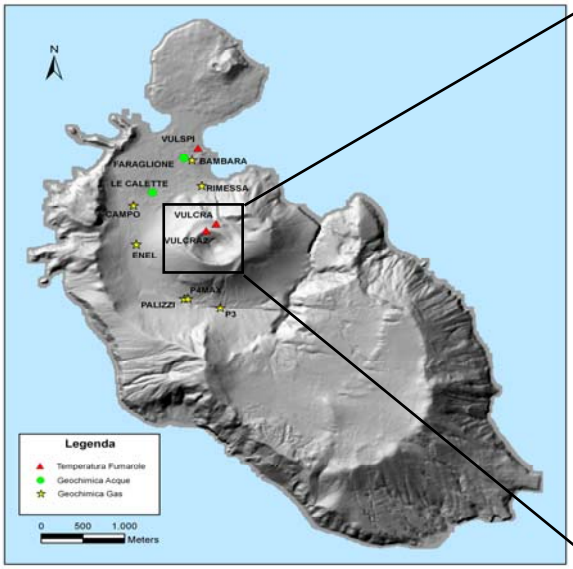

Fig. 3 - Modello digitale dell'Isola di Vulcano con ubicazione delle stazioni di misura della temperatura delle fumarole.

Fig. 4 - Ortofoto del cratere di Vulcano con ubicazione delle fumarole.
Fonte: INGV-PA

Bollettino di vigilanza e criticità dei vulcani italiani
n. 10 del 06 marzo 2014

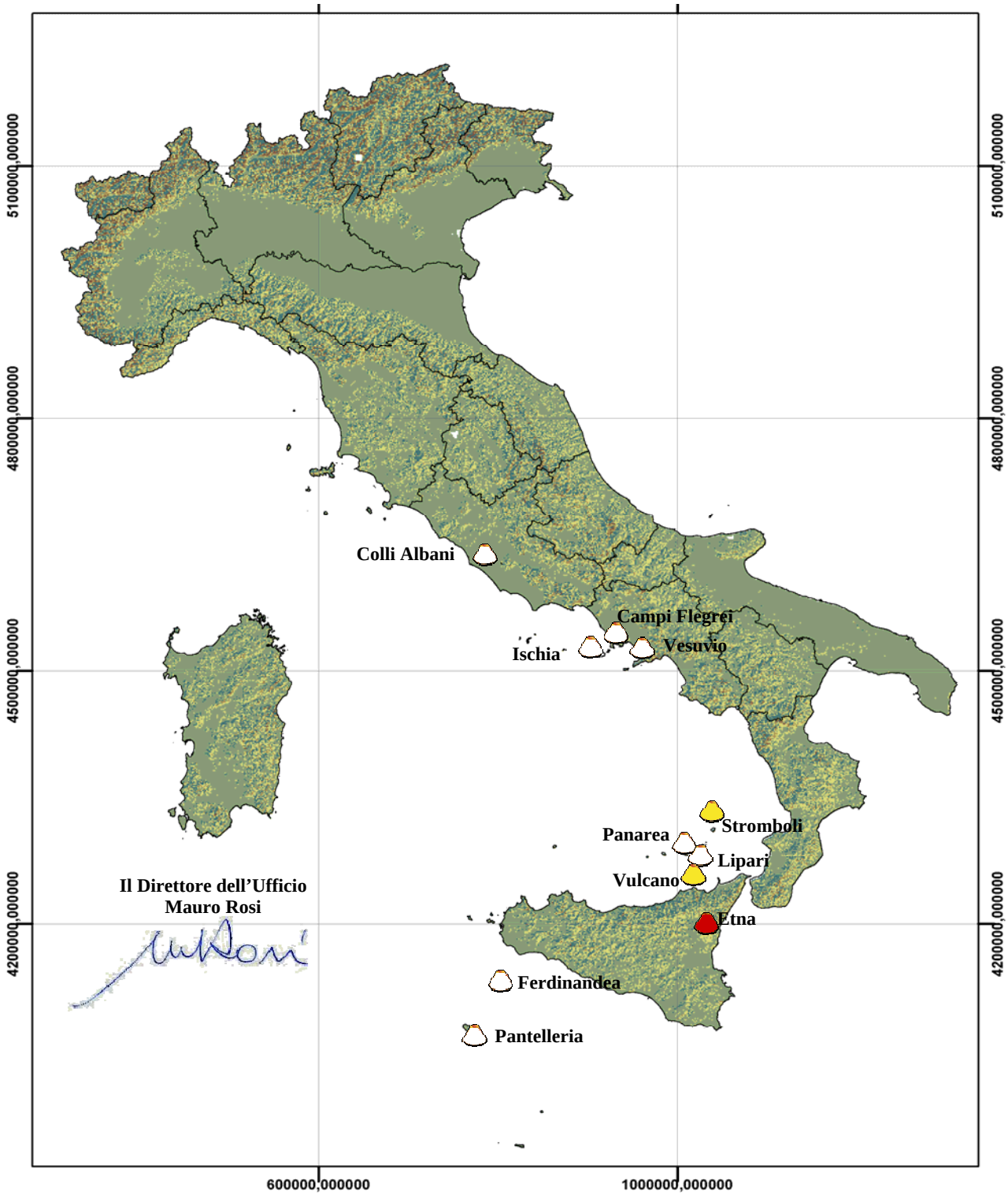

Il Direttore dell'Ufficio
Mauro Rosi

Aree vulcaniche per le quali non si hanno segnalazioni di variazioni significative dei parametri monitorati.

Aree vulcaniche per le quali si riportano aggiornamenti sullo stato di attività e valutazione della criticità per fenomeni vulcanici:

Assente — Ordinaria — Moderata — Elevata

Ove non diversamente specificato tutti gli orari sono espressi in ora locale (GMT+1)

e-mail: centrofunzionale.vulcanico@protezionecivile.it tel.: +39 06.6820.2990 fax: +39 06.6820.2992

ETNA

Fonti

- Bollettini INGV-OE (vulcanologia, sismologia, geochimica) fino al 02/02/2014 e comunicati fino al 06/02/2014;
- Bollettino INGV-PA (geochimica) del 28/02/2014;
- Comunicati Uni-Fi (acustica) fino al 06/03/2014

Stato di attività

Vulcanologia

Il periodo **24/02-02/03** è stato caratterizzato da attività di degassamento dal Cratere di NE (NEC), Voragine (VOR), Bocca Nuova (BN) e Nuovo Cratere di SE (NSEC) (fig.1) e da attività esplosiva modesta confinata all'interno del NCSE, senz fuoriuscita di materiale incandescente oltre l'orlo craterico. Tale attività persiste dal 21/01.

Nel corso della settimana sono state osservate episodiche quanto non significative emissioni di cenere ad intervalli estremamente irregolari (da alcuni minuti ad ore), che sono state rapidamente disperse nella parte sommitale del vulcano. Continua, infine, l'attività effusiva presente fin dal 21 gennaio 2014 sul fianco orientale del NSEC. In particolare, tra lunedì 24 febbraio e domenica 2 marzo, l'attività effusiva è stata abbastanza stabile e poco alimentata, presentando modeste variazioni. Il fronte più avanzato del braccio lavico principale (che si propaga verso est) non ha superato la quota di circa 2200-2300 m, rimanendo confinato nell'alta Valle del Bove. Il fronte lavico attivo del braccio secondario (che si propaga in direzione circa NE) ha mostrato maggiori fluttuazioni, rimanendo tuttavia confinato nella parte alta del campo lavico. Anche l'ampiezza del campo lavico ha mostrato, nel complesso, variazioni poco significative.

Non sono stati rilevati evidenti fenomeni di instabilità sul versante orientale del NSEC.

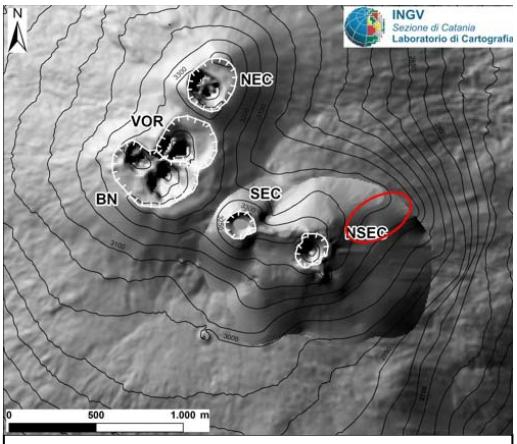

Fig. 1 – Mappa dell'area craterica sommitale. Le linee bianche indentate evidenziano l'orlo dei crateri sommitali: BN = Bocca Nuova; VOR = Voragine; NEC = Cratere di Nord-Est; SEC = Cratere di Sud-Est con il nuovo cono di scorie (NSEC).
Fonte: INGV-OE

L'attività infrasonica, nel periodo **28/02-06/03**, è stata caratterizzata da frequenti segnali impulsivi di breve durata e ampiezza prevalentmente media, legati ad attività esplosiva stromboliana la cui direzione di provenienza prevalente è compatibile con i crateri sommitali.

Sismicità

L'attività sismica nell'area etnea è stata bassa, non ci sono stati registrati terremoti di magnitudo 2 o superiore. I valori dell'ampiezza del tremore sono stati medio-bassi. Le caratteristiche del segnale mantengono segni di criticità corrispondendo all'attività del vulcano. Le sorgenti sono state localizzate nell'area del Nuovo Cratere Sudest a profondità vicine alla superficie

Geochimica

I dati geochimici acquisiti nel periodo di osservazione non hanno mostrato variazioni significative. Il trend di decremento della composizione isotopica dell'elio, in atto da fine novembre, sembra in fase di attenuazione. Ciò, comunque, suggerisce che la fase di ricarica magmatica delle porzioni profonde del sistema di alimentazione del vulcano (7-13 km sotto il livello del mare), verosimilmente responsabile del ripristino dell'attività eruttiva osservato il 25-26 ottobre, non mostra evidenze di rialimentazione. Il basso tenore dei flussi di CO_2 dal suolo, osservato negli ultimi mesi, supporterebbe questo quadro interpretativo. L'assenza di misure ad alta frequenza di CO_2/SO_2 dalle stazioni automatiche site ai crateri sommitali non consente di effettuare valutazioni sulle dinamiche magmatiche superficiali.

Il flusso di SO2 medio-settimanale emesso dall'Etna, misurato tramite la rete UV-Scanner FLAME, nel periodo compreso tra il 24 febbraio ed il 2 marzo 2014, ha mostrato un valore paragonabile a quello della settimana precedente. Nell'arco della settimana i dati di flusso hanno indicato una tendenza all'incremento; da notare che si sono misurati picchi di flusso superiori alle 7000 t/g nei giorni 24 febbraio e 2 marzo e maggiori di 13000 t/g giorno 1 marzo 2014..

Valutazioni di criticità

Sulla base delle informazioni e aggiornamenti pervenuti, con riferimento al documento *"Attività vulcanica dell'Etna: livelli di criticità e relativi possibili scenari"* (disponibile sul sito del Sistema d'Allertamento Nazionale) e tenendo presente che è comunque sempre possibile una rapida evoluzione dei fenomeni, con il conseguente repentino passaggio a livelli di criticità più elevati, si reputa che, nelle diverse zone, attualmente la criticità possa ritenersi sui seguenti livelli:

zone / criticità	SOMMITALE	DEL MEDIO VERSANTE	PEDEMONTANA	URBANA
ELEVATA	X			
MODERATA				
ORDINARIA		X	X	X
ASSENTE				

Eventi significativi del 2014

	Attività 2014
GENNAIO	04/01/2014 – emissione cenere
	19/01/2014 – piccola frana al NCSE
	22/01/2014 – attività stromboliana e colate NCSE ed emissione cenere
FEBBRAIO	11/02/2014 – evento franoso
	in corso - attività stromboliana e colate NCSE

Attività svolte e comunicazioni

Il Centro Funzionale Centrale-Settore Vulcanico (CFC-SV) continua nell'attività di vigilanza attraverso contatti diretti con i Centri di Competenza e le strutture di Presidio Territoriale, che proseguono nelle attività di monitoraggio e sorveglianza e supporto logistico-operativo.

STROMBOLI

Fonti

- Bollettini e comunicati INGV (sismologia fino al 06/03, altri settori fino al 04/03)
- Comunicati Uni-Fi (SAR, sismo-acustica-termica, tiltmetri fino al 06/03)
- Contatti con il COA e le Guide Vulcanologiche

Stato d'attività

Vulcanologia, sismicità, sismo acustica, geochimica, deformazioni.
Nel periodo **26/02-04/03** è stata osservata una normale attività esplosiva di tipo stromboliano. La frequenza delle esplosioni è oscillata tra valori bassi (3 eventi/h) e medi (11 eventi/h). L'intensità delle esplosioni dall'area craterica Nord è stata medio-bassa, e quella dall'area craterica Sud è stata bassa.I parametri geochimici, di deformazione e sismologici non mostrano variazioni significative.
Nel periodo **21-27/02,** il numero dei VLP si è attestata su valori medi, mentre l'ampiezza si è attestata su valori bassi. La pressione acustica delle esplosioni e il degassamento infrasonico si sono entrambi attestati su valori prevalentemente bassi.



posta sul Pizzo sopra la Fossa. Le due aree in tratteggio indicano i limiti degli attuali settori in cui è divisa la terrazza craterica (AREA N, AREA S). Le sigle e le frecce indicano i nomi e le ubicazioni delle bocche attive.
Fonte: INGV-OE

Deformazioni SAR
Nel periodo **26/02-05/03** il sistema SAR ha rilevato i seguenti campi deformativi:

Settore	Massimo delle velocità giornaliere (mm/h)	Velocità massima settimanale (mm/h)	Classificazione	*Trend* settimanale
Sciara	0.01	0.01	Bassa	Stazionario
Cratere	0.04	0.02	Bassa	Stazionario

Valutazioni di criticità
Si riporta di seguito la sintesi dei livelli di criticità emessi nell'ultimo periodo:

05 feb	06 feb	07 feb	08 feb	09 feb	10 feb	11 feb	12 feb	13 feb	14 feb	15 feb	16 feb	17 feb	18 feb	19 feb	20 feb	21 feb	22 feb	23 feb	24 feb	25 feb	26 feb	27 feb	28 feb	01 mar	02 mar	03 mar	04 mar	05 mar	06 mar
ordinaria	ordinaria	ordinaria	ordinaria	ordinaria	ordinaria	ordinaria	ordinaria	ordinaria	ordinaria	ordinaria	ordinaria	ordinaria	ordinaria	ordinaria	ordinaria	ordinaria	ordinaria	ordinaria	ordinaria	ordinaria	ordinaria	ordinaria	ordinaria	ordinaria	ordinaria	ordinaria	ordinaria	ordinaria	ordinaria

Attività svolte e comunicazioni
Il CFC-SV mantiene contatti con le Sezioni INGV e con l'Università di Firenze, incaricate del monitoraggio. È inoltre in contatto con il COA, le guide vulcanologiche e il SAGF e provvede quotidianamente all'elaborazione di un "*Bollettino di vigilanza e criticità*" relativo alle condizioni del vulcano, che viene pubblicato sul sito internet del Sistema d'allertamento nazionale (http://cfc.protezionecivile.it/vdisk) e affisso presso il COA.

VULCANO

Fonti:

- Comunicati INGV-PA (geochimica) fino al 28/02/2014
- Sito web INGV-OE (sismicità) fino al 06/03/2014

Stato d'attività

Sismicità

Non sono pervenute comunicazioni in merito a variazioni significative dell'attività sismica nell'area di Vulcano. Va segnalato che il 28/02 alle ore 3.39 è stato registrato un terremoto di magnitudo pari a 2.6, con localizzazione 8,8 km a sud del Porto di Ponente.

Geochimica

I principali indicatori geochimici suggeriscono che il contributo di fluidi magmatici al campo fumarolico del cratere sia attualmente basso. I sistemi periferici di smaltimento dei fluidi vulcanici (suoli dell'area di Vulcano Porto e acquiferi termali) non risultano interessati da anomalie significative nel regime di degassamento. L'attività esalativa del sistema vulcanico si può dunque considerare stabile e su livelli medio-bassi.

Deformazioni del suolo

Non sono pervenute comunicazioni in merito a variazioni significative delle deformazioni del suolo.

Valutazioni di criticità

Sulla base delle informazioni ad oggi pervenute e delle valutazioni espresse dall'INGV, si ritiene che attualmente sussista una situazione di criticità ordinaria, connessa essenzialmente ai consueti fenomeni di degassamento dal suolo.

Attività svolte e comunicazioni

Il CFC-SV mantiene i contatti con le sezioni INGV preposte al monitoraggio di Vulcano.

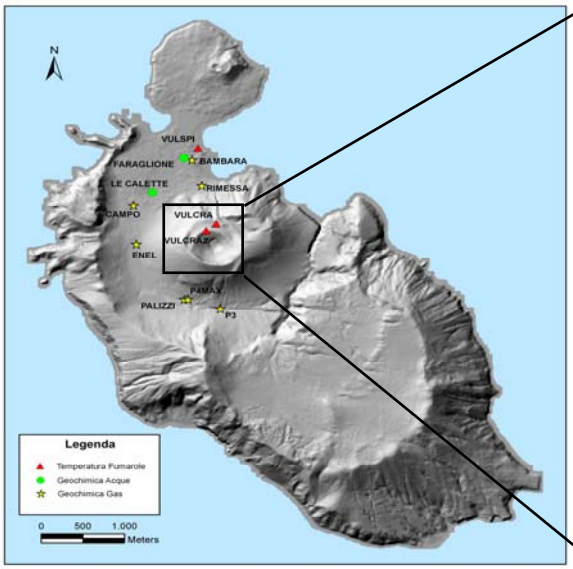

Fig. 3 - Modello digitale dell'Isola di Vulcano con ubicazione delle stazioni di misura della temperatura delle fumarole.

Fig. 4 - Ortofoto del cratere di Vulcano con ubicazione delle fumarole.
Fonte: INGV-PA

Bollettino di vigilanza e criticità dei vulcani italiani
n. 11 del 13 marzo 2014

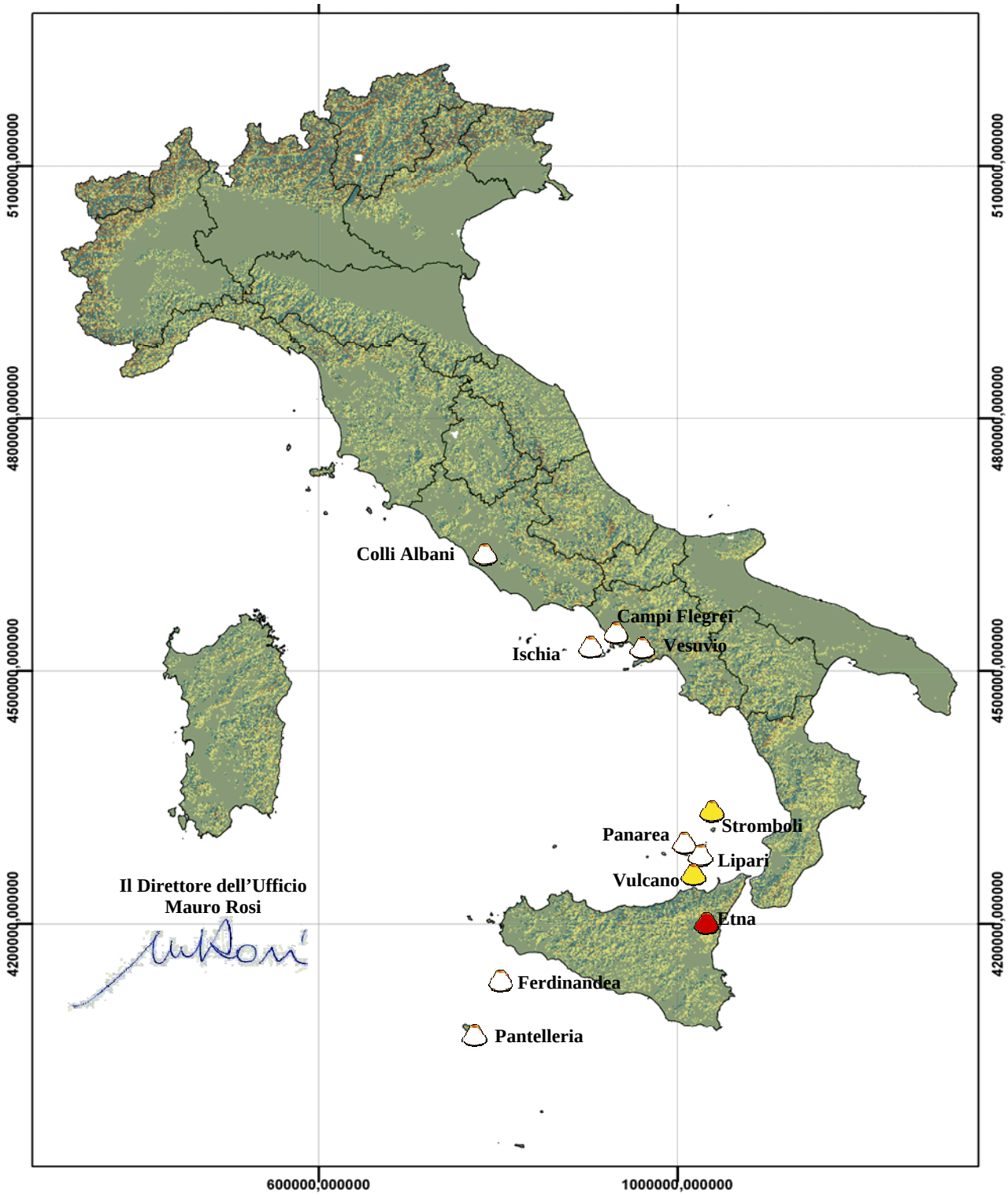

Il Direttore dell'Ufficio
Mauro Rosi

Aree vulcaniche per le quali non si hanno segnalazioni di variazioni significative dei parametri monitorati.

Aree vulcaniche per le quali si riportano aggiornamenti sullo stato di attività e valutazione della criticità per fenomeni vulcanici:

Assente — Ordinaria — Moderata — Elevata

Ove non diversamente specificato tutti gli orari sono espressi in ora locale (GMT+1)

e-mail: centrofunzionale.vulcanico@protezionecivile.it tel.: +39 06.6820.2990 fax: +39 06.6820.2992

ETNA

Fonti

- Bollettini INGV-OE (vulcanologia, sismologia, geochimica) fino al 09/02/2014 e comunicati fino al 12/02/2014;
- Bollettino INGV-PA (geochimica) del 28/02/2014;
- Comunicati Uni-Fi (acustica) fino al 13/03/2014

Stato di attività

Vulcanologia

Il periodo **03-09/03** è stato caratterizzato da attività eruttiva persistente al Nuovo Cratere di Sud-Est (NSEC), nonché da attività di degassamento dal Cratere di Nord-Est e dalla Voragine-Bocca Nuova (VOR-BN), ed alcune emissioni di modeste quantità di cenere e gas caldo dalla Bocca Nuova (Fig. 1).

L'attività persistente al NSEC è continuata senza variazioni significative, con deboli esplosioni stromboliane da una o due bocche all'interno della depressione craterica, mostrando un leggero aumento nella notte del 09-10/03, con lanci di materiale piroclastico incandescente sopra l'orlo craterico. Raramente sono state emesse anche delle modeste quantità di cenere molto diluita.

E' continuata anche l'attività effusiva da bocche poste sul basso versante orientale e alla base orientale del cono del NSEC, alimentando flussi lavici che si sono espansi sostanzialmente nella parte alta della parete occidentale della Valle del Bove. All'inizio della settimana, diversi piccoli bracci di lava venivano alimentati da una bocca effusiva a valle della nicchia di distacco formatasi durante il crollo del fianco del cono dell'11/02. Nella mattinata del 05/03, una nuova bocca effusiva si è formata all'interno della nicchia di distacco, alimentando un flusso lavico che nei due giorni successivi è sceso quasi fino alla base della parete occidentale della Valle del Bove. Contemporaneamente, l'emissione di lava dalla bocca effusiva attiva precedentemente è fortemente diminuito per cessare del tutto il 07/03. Dalla giornata dell'8/03 è ripresa l'emissione di lava dalla medesima bocca, che ha alimentato due piccoli flussi lavici nella parte alta del campo lavico del 2008-2009. Dalla giornata del 10/03 è stata inoltre osservata un adebole e discontinua attività stromboliana al NCSE.

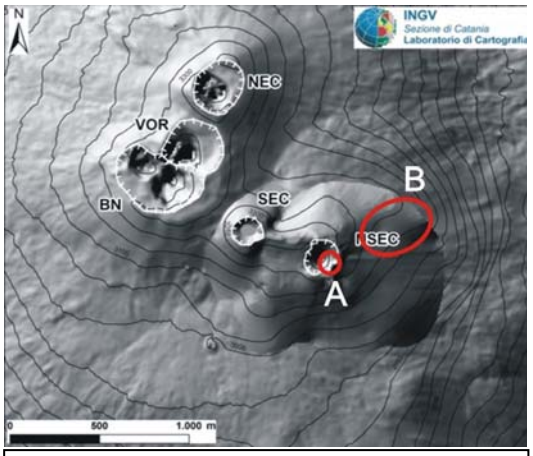

Fig. 1 –Mappa dell'area craterica sommitale. Le linee bianche indentate evidenziano l'orlo dei crateri sommitali: BN = Bocca Nuova; VOR = Voragine; NEC = Cratere di Nord-Est; SEC = Cratere di Sud-Est; NSEC = Nuovo Cratere di Sud-Est. I cerchi rossi indicano la posizione delle bocche eruttive con attività in corso prevalentemente stromboliana (A) ed effusiva (B).
Fonte: INGV-OE

Le cattive condizioni meteorologiche durante quasi tutte le giornate della settimana hanno precluso di osservare evidenti fenomeni di instabilità sul versante orientale del NSEC. Un piccolo crollo, ben visibile come anomalia nelle immagini della telecamera termica di Monte Cagliato (EMCT), è avvenuto dall'orlo della nicchia di distacco dell'11/02, alle ore 00:39 del 10 marzo.

Nella giornata del 13/03 è stato osservato che la bocca eruttiva presente all'interno della nicchia di distacco dell'11/02 sul fianco orientale del Nuovo Cratere di SE (NCSE), continua ad alimentare la colata lavica che si sta riversando sulla parete occidentale della Valle del Bove. Nella stessa giornata si è osservata, alle ore 01:30, l'apertura di una nuova bocca effusiva all'interno della nicchia di distacco e che prosegue una debole e discontinua attività esplosiva stromboliana intracraterica al NCSE.

L'attività infrasonica, nel periodo **07-13/03**, è stata caratterizzata da segnali impulsivi legati ad attività esplosiva stromboliana di ampiezza media e da oscillazioni sostenute di bassa ampiezza legate a processi di degassamento persistente, la cui direzione di provenienza è compatibile con i crateri sommitali

Sismicità

L'attività sismica nell'area etnea si è mantenuta su un livello modesto, è stato registrato solamente un terremoto che ha superato la soglia di magnitudo 2.0. L'evento è stato registrato il 05/03 alle ore 00:13, di magnitudo pari a 2.2, e risulta localizzato in prossimità dell'abitato di Milo (versante orientale etneo) ad una profondità focale di circa 7 km.

Inoltre nella giornata del 1/03 alle ore 01:55 è stato registrato un terremoto di magnitudo pari a 3, localizzato a 0.8 km a SW di Fleri.

L'andamento dell'ampiezza del tremore vulcanico ha evidenziato alcune lievi fluttuazioni intorno ad un valore medio paragonabile a quello osservato nella settimana precedente. La localizzazione della sorgente del tremore risulta posta in prossimità del Nuovo Cratere di Sud-Est, ad una quota di circa 2500-3000 metri s.l.m.

Geochimica

I dati geochimici acquisiti nel periodo di osservazione non hanno mostrato variazioni significative. Il trend di decremento della composizione isotopica dell'elio, in atto da fine novembre, sembra in fase di attenuazione. Ciò, comunque, suggerisce che la fase di ricarica magmatica delle porzioni profonde del sistema di alimentazione del vulcano (7-13 km sotto il livello del mare), verosimilmente responsabile del ripristino dell'attività eruttiva osservato il 25-26 ottobre, non mostra evidenze di

rialimentazione. Il basso tenore dei flussi di CO_2 dal suolo, osservato negli ultimi mesi, supporterebbe questo quadro interpretativo. L'assenza di misure ad alta frequenza di CO_2/SO_2 dalle stazioni automatiche site ai crateri sommitali non consente di effettuare valutazioni sulle dinamiche magmatiche superficiali.
Il flusso di SO_2 medio-settimanale, misurato tramite la rete UV-Scanner FLAME, nel periodo 03-09/03, ha mostrato un valore in leggero incremento rispetto a quello della settimana precedente. Nell'arco della settimana i dati di flusso hanno indicato una tendenza alla diminuzione; in tutti i giorni, eccetto il 09/03, i dati infragiornalieri hanno mostrato picchi di flusso superiori alle 5000 t/g; in particolare maggiori di 6000 t/g nelle giornate del 05-06/03, maggiori di 9000 t/g il 03/03 ed il 07/03 e maggiori di 12000 il 04/03. Globalmente il flusso di SO_2 si colloca su un livello medio.
Nello stesso periodo i flussi di HCl ed HF, ottenuti mediante combinazione del flusso di SO_2 con i rapporti molari SO_2/HCl e SO_2/HF determinati mediante metodologia FTIR, hanno mostrato valori in forte incremento rispetto a quelli precedentemente osservati.

Valutazioni di criticità

Sulla base delle informazioni e aggiornamenti pervenuti, con riferimento al documento *"Attività vulcanica dell'Etna: livelli di criticità e relativi possibili scenari"* (disponibile sul sito del Sistema d'Allertamento Nazionale) e tenendo presente che è comunque sempre possibile una rapida evoluzione dei fenomeni, con il conseguente repentino passaggio a livelli di criticità più elevati, si reputa che, nelle diverse zone, attualmente la criticità possa ritenersi sui seguenti livelli:

zone / criticità	SOMMITALE	DEL MEDIO VERSANTE	PEDEMONTANA	URBANA
ELEVATA	X			
MODERATA				
ORDINARIA		X	X	X
ASSENTE				

Eventi significativi del 2014

	Attività 2014
GENNAIO	04/01/2014 – emissione cenere
	19/01/2014 – piccola frana al NCSE
	22/01/2014 – attività stromboliana e colate NCSE ed emissione cenere
FEBBRAIO	11/02/2014 – evento franoso
	in corso - attività stromboliana e colate NCSE

Attività svolte e comunicazioni

Il Centro Funzionale Centrale-Settore Vulcanico (CFC-SV) continua nell'attività di vigilanza attraverso contatti diretti con i Centri di Competenza e le strutture di Presidio Territoriale, che proseguono nelle attività di monitoraggio e sorveglianza e supporto logistico-operativo.

STROMBOLI

Fonti

- Bollettini e comunicati INGV (sismologia fino al 13/03, altri settori fino al 11/03)
- Comunicati Uni-Fi (SAR, sismo-acustica-termica, tiltmetri fino al 13/03)
- Contatti con il COA e le Guide Vulcanologiche

Stato d'attività

Vulcanologia, sismicità, sismo acustica, geochimica, deformazioni.

Nel periodo **05-11** è stata osservata una normale attività esplosiva di tipo stromboliano accompagnata da una moderata attività di spattering e interrotta da una sequenza di esplosioni di più forte intensità rispetto alla media del periodo, prodotte da bocche localizzate nell'area meridionale della terrazza craterica. La frequenza delle esplosioni è oscillata tra valori bassi (3 eventi/h) e valori medio-bassi (9 eventi/h). L'intensità delle esplosioni dall'area craterica Nord è stata medio-bassa e quella dall'area craterica Sud è stata bassa.

I parametri geochimici in funzione ed i parametri acquisiti dai sistemi di monitoraggio delle deformazioni del suolo in funzione non evidenziano variazioni significative.

I parametri sismologici monitorati non mostrano variazioni significative, ad eccezione della sequenza di numerose piccole esplosioni registrate il giorno 07/03.

Nel periodo **07-13/03,** il numero e l'ampiezza dei VLP si è attestata su valori medi, così come la pressione acustica delle esplosioni. Il degassamento infrasonico è invece oscillato tra valori medi e bassi.



Fig. 2 – La terrazza craterica vista dalla telecamera termica posta sul Pizzo sopra la Fossa, con i settori in cui è divisa la terrazza craterica (AREA N, AREA S). Le sigle e le frecce indicano i nomi e le ubicazioni delle bocche attive. **Fonte: INGV-OE**

Deformazioni SAR

Nel periodo **06-13/03** il sistema SAR ha rilevato i seguenti campi deformativi:

Settore	Massimo delle velocità giornaliere (mm/h)	Velocità massima settimanale (mm/h)	Classificazione	*Trend* settimanale
Sciara	0.01	0.01	Bassa	Stazionario
Cratere	0.03	0.03	Bassa	Stazionario

Valutazioni di criticità

Si riporta di seguito la sintesi dei livelli di criticità emessi nell'ultimo periodo:

12 feb	13 feb	14 feb	15 feb	16 feb	17 feb	18 feb	19 feb	20 feb	21 feb	22 feb	23 feb	24 feb	25 feb	26 feb	27 feb	28 feb	01 mar	02 mar	03 mar	04 mar	05 mar	06 mar	07 mar	08 mar	09 mar	10 mar	11 mar	12 mar	13 mar
ordinaria	ordinaria	ordinaria	ordinaria	ordinaria	ordinaria	ordinaria	ordinaria	ordinaria	ordinaria	ordinaria	ordinaria	ordinaria	ordinaria	ordinaria	ordinaria	ordinaria	ordinaria	ordinaria	ordinaria	ordinaria	ordinaria	ordinaria	ordinaria	ordinaria	ordinaria	ordinaria	ordinaria	ordinaria	ordinaria

Attività svolte e comunicazioni

Il CFC-SV mantiene contatti con le Sezioni INGV e con l'Università di Firenze, incaricate del monitoraggio. È inoltre in contatto con il COA, le guide vulcanologiche e il SAGF e provvede quotidianamente all'elaborazione di un "*Bollettino di vigilanza e criticità*" relativo alle condizioni del vulcano, che viene pubblicato sul sito internet del Sistema d'allertamento nazionale (http://cfc.protezionecivile.it/vdisk) e affisso presso il COA.

VULCANO

Fonti:

- Comunicati INGV-PA (geochimica) fino al 28/02/2014
- Sito web INGV-OE (sismicità) fino al 13/03/2014

Stato d'attività

Sismicità

Non sono pervenute comunicazioni in merito a variazioni significative dell'attività sismica nell'area di Vulcano.
Sul sito dell'INGV-OE viene segnalato che il 07/03 alle ore 12:03 è stato registrato un terremoto di magnitudo pari a 3.8, localizzato a 10,2 km a SW del Porto di Ponente.

Geochimica

I principali indicatori geochimici suggeriscono che il contributo di fluidi magmatici al campo fumarolico del cratere sia attualmente basso. I sistemi periferici di smaltimento dei fluidi vulcanici (suoli dell'area di Vulcano Porto e acquiferi termali) non risultano interessati da anomalie significative nel regime di degassamento. L'attività esalativa del sistema vulcanico si può dunque considerare stabile e su livelli medio-bassi.

Deformazioni del suolo

Non sono pervenute comunicazioni in merito a variazioni significative delle deformazioni del suolo.

Valutazioni di criticità

Sulla base delle informazioni ad oggi pervenute e delle valutazioni espresse dall'INGV, si ritiene che attualmente sussista una situazione di criticità ordinaria, connessa essenzialmente ai consueti fenomeni di degassamento dal suolo.

Attività svolte e comunicazioni

Il CFC-SV mantiene i contatti con le sezioni INGV preposte al monitoraggio di Vulcano.

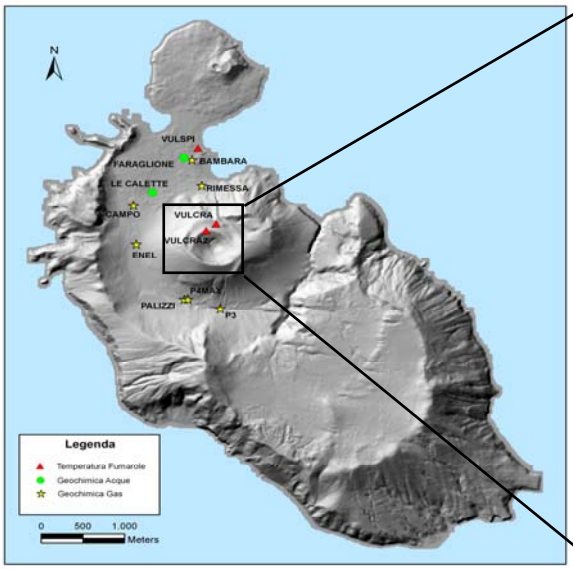

Fig. 3 - Modello digitale dell'Isola di Vulcano con ubicazione delle stazioni di misura della temperatura delle fumarole.

Fig. 4 - Ortofoto del cratere di Vulcano con ubicazione delle fumarole.
Fonte: INGV-PA

Bollettino di vigilanza e criticità dei vulcani italiani
n. 12 del 20 marzo 2014

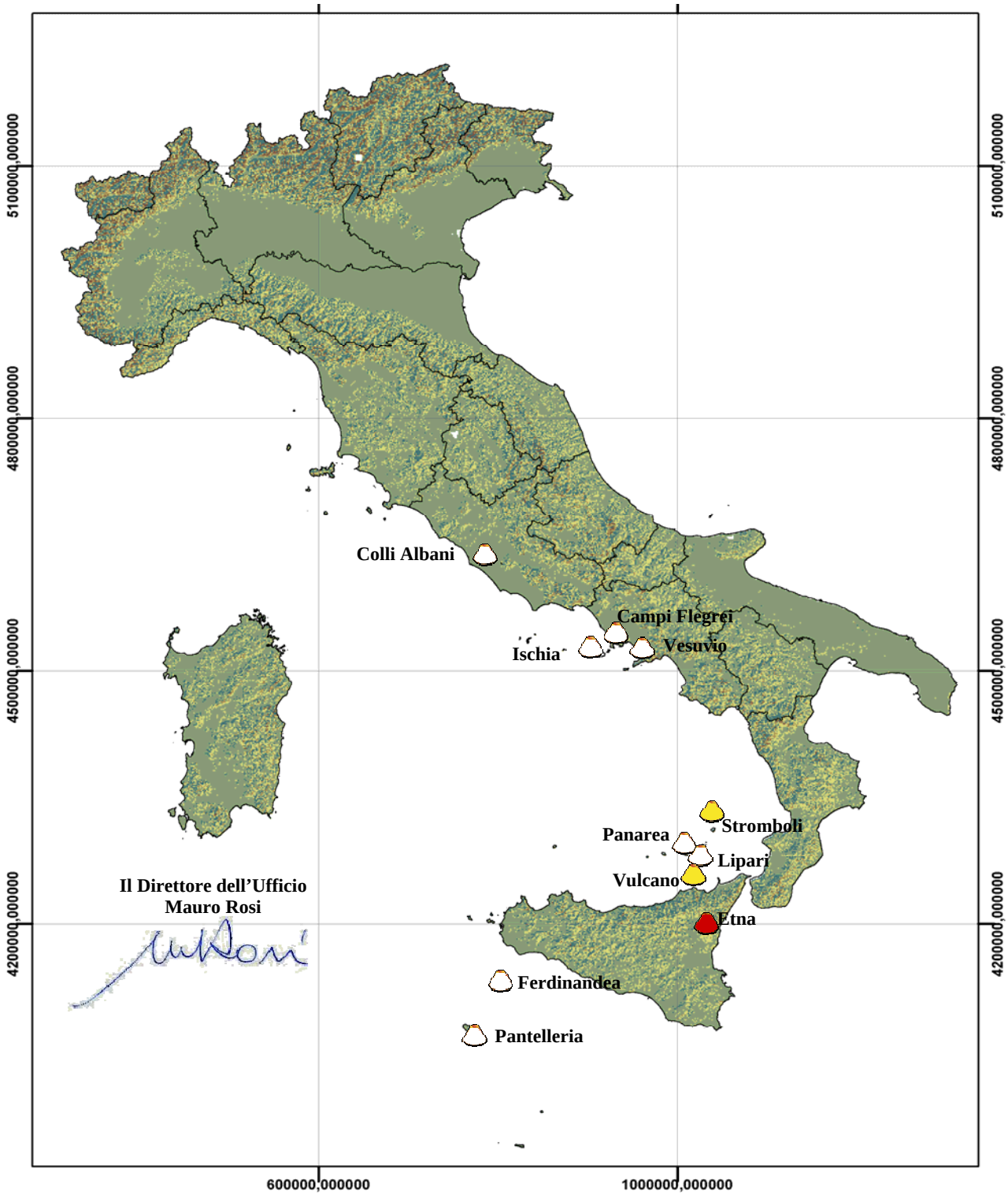

Il Direttore dell'Ufficio
Mauro Rosi

Aree vulcaniche per le quali non si hanno segnalazioni di variazioni significative dei parametri monitorati.

Aree vulcaniche per le quali si riportano aggiornamenti sullo stato di attività e valutazione della criticità per fenomeni vulcanici:

Assente — Ordinaria — Moderata — Elevata

Ove non diversamente specificato tutti gli orari sono espressi in ora locale (GMT+1)

e-mail: centrofunzionale.vulcanico@protezionecivile.it tel.: +39 06.6820.2990 fax: +39 06.6820.2992

ETNA

Fonti

- Bollettini INGV-OE (vulcanologia, sismologia, geochimica) fino al 16/03/2014 e comunicati fino al 19/03/2014;
- Bollettino INGV-PA (geochimica) del 28/02/2014;
- Comunicati Uni-Fi (acustica) fino al 20/03/2014

Stato di attività

Vulcanologia

Il periodo 14-20/03 è stato caratterizzato da attività eruttiva persistente al Nuovo Cratere di Sud-Est (NSEC). La bocca eruttiva presente all'interno della nicchia di distacco dell'11/02/2014 sul fianco orientale del NCSE ha continuato ad alimentare la colata lavica che si sta sviluppando lungo la parete occidentale della Valle del Bove. Il campo lavico attivo è suddiviso in diversi bracci che si sviluppano principalmente verso est e verso nord-est. Il fronte lavico più avanzato dei bracci lavici ad est, durante la settimana si è attestato fino a quota 2500 mt circa; mentre il fronte lavico più avanzato del braccio nord-est ha raggiunto quota 2100 mt circa il giorno 15/03 per poi gradualmente arretrare, attestandosi a quota 2300 mt il 16/03.

Durante la settimana si sono aperte diverse bocche effusive all'interno della nicchia di distacco. Tali bocche sono state interessate da un'attività dalla durata variabile e comunque inferiore alle 24 h, ed hanno prodotto limitate colate laviche in sovrapposizione alle colate precedenti presenti nella parte alta della parete occidentale della Valle del Bove. In particolare, quando le condizioni meteo lo hanno permesso, è stato possibile osservare attraverso le telecamere di monitoraggio, l'apertura di nuove bocche effusive alle ore: 01:30 del 13/03, 21:40 del 14/03, 18:45 e alle 22:00 del 15/03.

La modesta attività esplosiva stromboliana intracraterica che ha caratterizzato il NSEC a partire dalle ore 17:30 del 14/03, ha prodotto una debole e diluita nube di cenere che i venti in quota hanno rapidamente disperso. Tale emissione di cenere dal NSEC è gradualmente cessata durante la sera dello stesso giorno. Per quanto riguarda i fenomeni di instabilità del versante orientale del NCSE, sebbene le avverse condizioni meteo hanno impedito osservazioni continue, le telecamere di monitoraggio hanno evidenziato diversi piccoli crolli della parete interna della nicchia di distacco che hanno generato modeste nubi di cenere immediatamente disperse dai venti in quota alle ore: 10:45 del 13/03, 09:04, 09:06 e alle 19:10 del 14/03 mentre, gli altri crateri sommitali sono stati caratterizzati solamente da un'attività di degassamento.

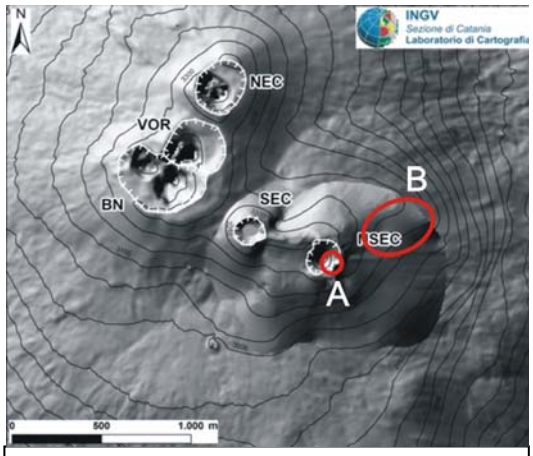

Fig. 1 –Mappa dell'area craterica sommitale. Le linee bianche indentate evidenziano l'orlo dei crateri sommitali: BN = Bocca Nuova; VOR = Voragine; NEC = Cratere di Nord-Est; SEC = Cratere di Sud-Est; NSEC = Nuovo Cratere di Sud-Est. I cerchi rossi indicano la posizione delle bocche eruttive con attività in corso prevalentemente stromboliana (A) ed effusiva (B).
Fonte: INGV-OE

Sismicità

La sismicità registrata nell'area del vulcano Etna ha mostrato un modesto incremento. In particolare sono state registrate tre terremoti che hanno superato la soglia di magnitudo 2.0; il giorno 12/03 alle ore 01:55, 02:00 e 02:08, di magnitudo 2.9, 2.4 e 2.2 con localizzazioni che ricadono in un area posta a circa 2 km a SO dell'abitato di Zafferana Etnea, ad una profondità compresa tra i 5 e i 6 km al di sotto del livello del mare.

Per quanto riguarda il tremore vulcanico, l'andamento temporale dell'ampiezza ha evidenziato alcune lievi fluttuazioni intorno ad un valore medio paragonabile a quello osservato nella settimana precedente. La localizzazione della sorgente del tremore risulta posta in prossimità del Nuovo Cratere di Sud-Est, ad una quota di circa 2500-3000 metri s.l.m..

Geochimica

I dati geochimici acquisiti nel periodo di osservazione non hanno mostrato variazioni significative. Il trend di decremento della composizione isotopica dell'elio, in atto da fine novembre, sembra in fase di attenuazione. Ciò, comunque, suggerisce che la fase di ricarica magmatica delle porzioni profonde del sistema di alimentazione del vulcano (7-13 km sotto il livello del mare), verosimilmente responsabile del ripristino dell'attività eruttiva osservato il 25-26 ottobre, non mostra evidenze di rialimentazione. Il basso tenore dei flussi di CO_2 dal suolo, osservato negli ultimi mesi, supporterebbe questo quadro interpretativo. L'assenza di misure ad alta frequenza di CO_2/SO_2 dalle stazioni automatiche site ai crateri sommitali non consente di effettuare valutazioni sulle dinamiche magmatiche superficiali.

Il flusso di SO2 medio-settimanale emesso dall'Etna, misurato tramite la rete UV-Scanner FLAME, nel periodo compreso tra il 10 ed il 16/03, ha mostrato un valore in forte decremento rispetto a quello della settimana precedente. Nell'arco della settimana i dati di flusso hanno indicato una tendenza all'incremento; solo nei giorni 13 e 16/03 i dati infragiornalieri hanno mostrato picchi di flusso superiori alle 5000 t/g. Globalmente il flusso di SO2 si colloca su un livello medio-basso. Nello stesso periodo i flussi di HCl ed HF, ottenuti mediante combinazione del flusso di SO2 con i rapporti molari SO2/HCl e SO2/HF determinati mediante metodologia FTIR, hanno mostrato valori in lieve diminuzione rispetto a quelli precedentemente osservati.

Valutazioni di criticità

Sulla base delle informazioni e aggiornamenti pervenuti, con riferimento al documento "*Attività vulcanica dell'Etna: livelli di criticità e relativi possibili scenari*" (disponibile sul sito del Sistema d'Allertamento Nazionale) e tenendo presente che è comunque sempre possibile una rapida evoluzione dei fenomeni, con il conseguente repentino passaggio a livelli di criticità più elevati, si reputa che, nelle diverse zone, attualmente la criticità possa ritenersi sui seguenti livelli:

zone / criticità	SOMMITALE	DEL MEDIO VERSANTE	PEDEMONTANA	URBANA
ELEVATA	X			
MODERATA				
ORDINARIA		X	X	X
ASSENTE				

Eventi significativi del 2014

	Attività 2014
GENNAIO	04/01/2014 – emissione cenere
	19/01/2014 – piccola frana al NCSE
	22/01/2014 – attività stromboliana e colate NCSE ed emissione cenere
FEBBRAIO	11/02/2014 – evento franoso
	in corso - attività stromboliana e colate NCSE

Attività svolte e comunicazioni

Il Centro Funzionale Centrale-Settore Vulcanico (CFC-SV) continua nell'attività di vigilanza attraverso contatti diretti con i Centri di Competenza e le strutture di Presidio Territoriale, che proseguono nelle attività di monitoraggio e sorveglianza e supporto logistico-operativo.

STROMBOLI

Fonti

- Bollettini e comunicati INGV (sismologia fino al 20/03, altri settori fino al 18/03)
- Comunicati Uni-Fi (SAR, sismo-acustica-termica, tiltmetri fino al 20/03)
- Contatti con il COA e le Guide Vulcanologiche

Stato d'attività

Vulcanologia, sismicità, sismo acustica, geochimica, deformazioni.

Nel periodo **12-18/03** è stata osservata una normale attività esplosiva di tipo stromboliano accompagnata da attività di spattering anche forte. La frequenza delle esplosioni è oscillata tra valori medio-bassi (6 eventi/h) e medi (12 eventi/h). L'intensità delle esplosioni è stata bassa dalle bocche di entrambe le aree crateriche (Nord e Sud). E' stato registrato un incremento del flusso di SO2 emesso dai crateri ed un contemporaneo decremento del rapporto CO2/SO2, compatibile con una superficializzazione del degassamento. I parametri acquisiti dai sistemi di monitoraggio delle deformazioni del suolo in funzione non evidenziano variazioni significative. I parametri sismologici monitorati non mostrano variazioni significative, ad eccezione della variazione dell'ampiezza del tremore del giorno 14/03.

Nel periodo 12-18/03 l'ampiezza del tremore vulcanico ha avuto generalmente valori mediobassi, con un incremento rispetto alla media settimanale il giorno 14/03. la frequenza di occorrenza dei VLP ha avuto valori compresi tra 9 e 11 eventi/ora ed ampiezza dai valori bassi.



Fig. 2 – La terrazza craterica vista dalla telecamera termica posta sul Pizzo sopra la Fossa, con i settori in cui è divisa la terrazza craterica (AREA N, AREA S). Le sigle e le frecce indicano i nomi e le ubicazioni delle bocche attive. **Fonte: INGV-OE**

Deformazioni SAR

Nel periodo **12-19/03** il sistema SAR ha rilevato i seguenti campi deformativi:

Settore	Massimo delle velocità giornaliere (mm/h)	Velocità massima settimanale (mm/h)	Classificazione	*Trend* settimanale
Sciara	0.01	0.01	Bassa	Stazionario
Cratere	0.04	0.02	Bassa	Stazionario

Valutazioni di criticità

Si riporta di seguito la sintesi dei livelli di criticità emessi nell'ultimo periodo:

19 feb	20 feb	21 feb	22 feb	23 feb	24 feb	25 feb	26 feb	27 feb	28 feb	01 mar	02 mar	03 mar	04 mar	05 mar	06 mar	07 mar	08 mar	09 mar	10 mar	11 mar	12 mar	13 mar	14 mar	15 mar	16 mar	17 mar	18 mar	19 mar	20 mar
ordinaria	ordinaria	ordinaria	ordinaria	ordinaria	ordinaria	ordinaria	ordinaria	ordinaria	ordinaria	ordinaria	ordinaria	ordinaria	ordinaria	ordinaria	ordinaria	ordinaria	ordinaria	ordinaria	ordinaria	ordinaria	ordinaria	ordinaria	ordinaria	ordinaria	ordinaria	ordinaria	ordinaria	ordinaria	ordinaria

Attività svolte e comunicazioni

Il CFC-SV mantiene contatti con le Sezioni INGV e con l'Università di Firenze, incaricate del monitoraggio. È inoltre in contatto con il COA, le guide vulcanologiche e il SAGF e provvede quotidianamente all'elaborazione di un "*Bollettino di vigilanza e criticità*" relativo alle condizioni del vulcano, che viene pubblicato sul sito internet del Sistema d'allertamento nazionale (http://cfc.protezionecivile.it/vdisk) e affisso presso il COA.

VULCANO

Fonti:

- Comunicati INGV-PA (geochimica) fino al 28/02/2014
- Sito web INGV-OE (sismicità) fino al 20/03/2014

Stato d'attività

Sismicità

Non sono pervenute comunicazioni in merito a variazioni significative dell'attività sismica nell'area di Vulcano.

Geochimica

I principali indicatori geochimici suggeriscono che il contributo di fluidi magmatici al campo fumarolico del cratere sia attualmente basso. I sistemi periferici di smaltimento dei fluidi vulcanici (suoli dell'area di Vulcano Porto e acquiferi termali) non risultano interessati da anomalie significative nel regime di degassamento. L'attività esalativa del sistema vulcanico si può dunque considerare stabile e su livelli medio-bassi.

Deformazioni del suolo

Non sono pervenute comunicazioni in merito a variazioni significative delle deformazioni del suolo.

Valutazioni di criticità

Sulla base delle informazioni ad oggi pervenute e delle valutazioni espresse dall'INGV, si ritiene che attualmente sussista una situazione di criticità ordinaria, connessa essenzialmente ai consueti fenomeni di degassamento dal suolo.

Attività svolte e comunicazioni

Il CFC-SV mantiene i contatti con le sezioni INGV preposte al monitoraggio di Vulcano.

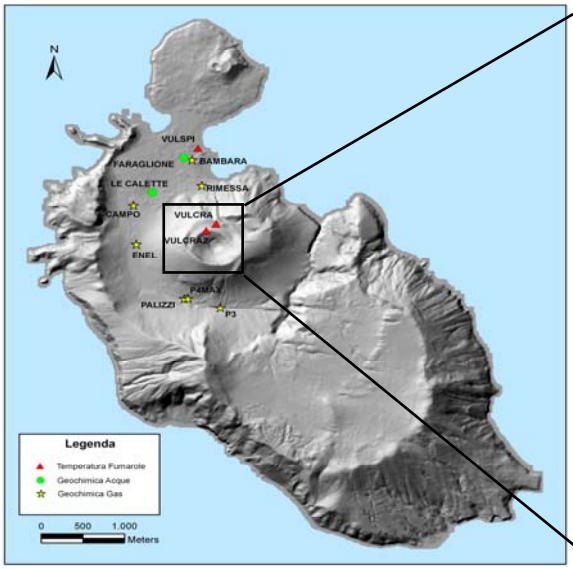

Fig. 3 - Modello digitale dell'Isola di Vulcano con ubicazione delle stazioni di misura della temperatura delle fumarole.

Fig. 4 - Ortofoto del cratere di Vulcano con ubicazione delle fumarole.
Fonte: INGV-PA

Bollettino di vigilanza e criticità dei vulcani italiani
n. 13 del 27 marzo 2014

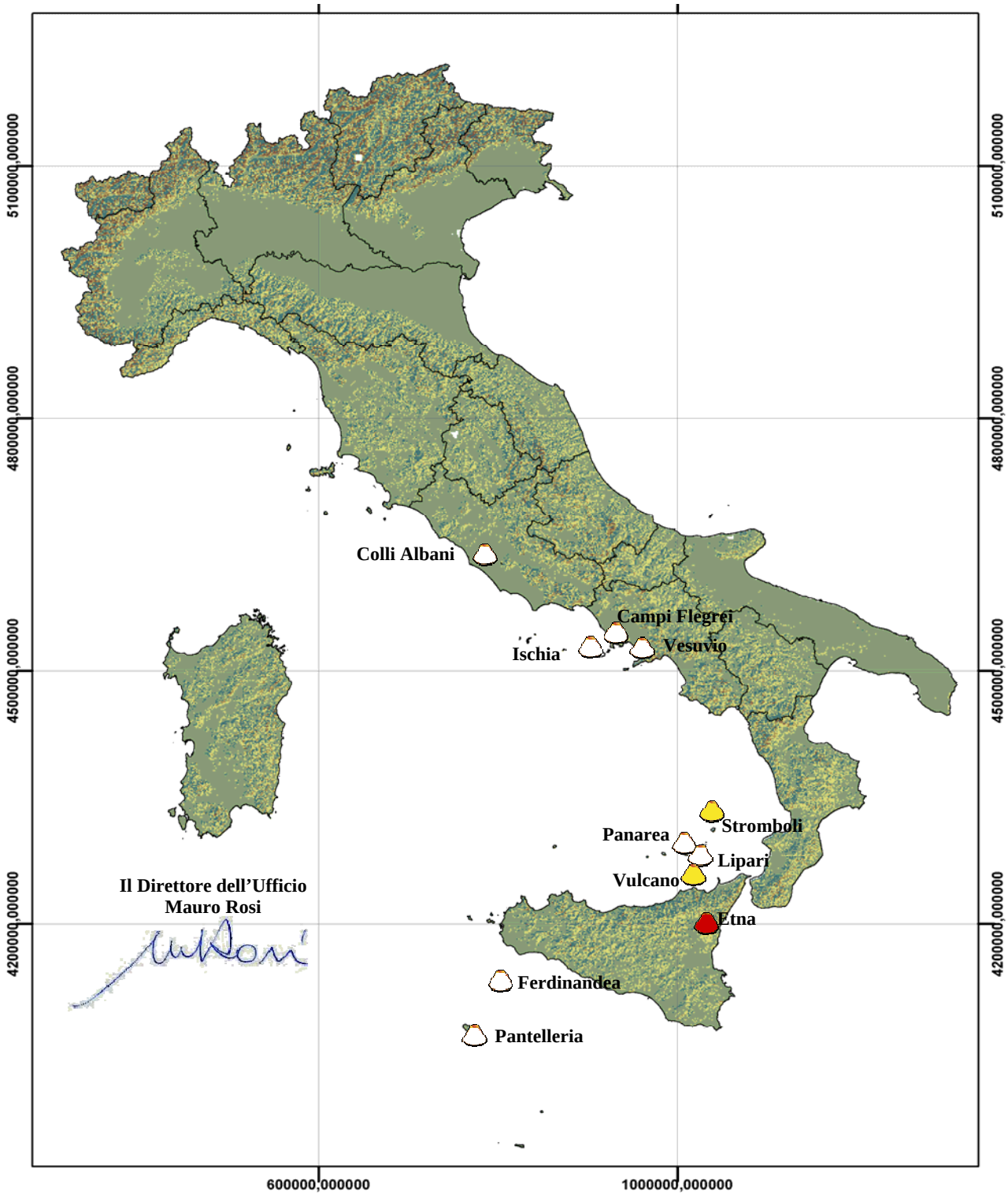

Aree vulcaniche per le quali non si hanno segnalazioni di variazioni significative dei parametri monitorati.

Aree vulcaniche per le quali si riportano aggiornamenti sullo stato di attività e valutazione della criticità per fenomeni vulcanici:

Assente — Ordinaria — Moderata — Elevata

Ove non diversamente specificato tutti gli orari sono espressi in ora locale (GMT+1)

e-mail: centrofunzionale.vulcanico@protezionecivile.it tel.: +39 06.6820.2990 fax: +39 06.6820.2992

ETNA

Fonti

- Bollettini INGV-OE (vulcanologia, sismologia, geochimica) fino al 25/03/2014;
- Bollettino INGV-PA (geochimica) del 28/02/2014;
- Comunicati Uni-Fi (acustica) fino al 26/03/2014

Stato di attività

Vulcanologia

Nella settimana dal **17 al 23/03** è proseguita l'attività esplosiva di tipo stromboliano all'interno del Nuovo Cratere di SE (NCSE), con fasi di intensità variabile che hanno portato a tratti alla emissione di brandelli di lava oltre l'orlo craterico. Questa attività è stata a tratti intervallata da sbuffi impulsivi di cenere che, nelle fasi più intense (21 marzo), dava origine ad un pennacchio che si innalzava fino a circa 1000 m sopra la sommità del vulcano prima di essere disperso dal vento.

Anche il campo lavico attivo nell'alta parete occidentale della Valle del Bove ha continuato ad essere alimentato da diverse bocche eruttive apertesi all'interno della nicchia di distacco della frana dell'11/2/2014.

Il 17 marzo si è aperta una nuova bocca effusiva alla quota di circa 3000 m all'interno della nicchia di distacco che incide il fianco orientale del NCSE. Da questa ha preso origine un flusso lavico che si ramificava a ventaglio intorno alla bocca effusiva sovrapponendosi ai flussi precedenti, e con i fronti lavici attivi non oltre la quota di circa 2500 m lungo la parete occidentale dell'alta Valle del Bove. Tra il 18 ed il 20 marzo si è formato un flusso più lungo in direzione E-SE, sempre in espansione lungo la parete occidentale dell'alta Valle del Bove, i cui fronti più avanzati hanno raggiunto la quota più bassa di circa 2200 m.

Piccole frane di breve durata ed entità hanno occasionalmente interessato la parte marginale e frontale del campo lavico, innescate per lo più dall'espansione dei fronti lavici.

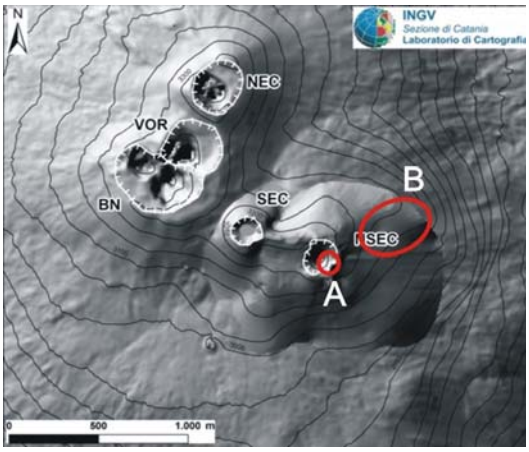

Fig. 1 –Mappa dell'area craterica sommitale. Le linee bianche indentate evidenziano l'orlo dei crateri sommitali: BN = Bocca Nuova; VOR = Voragine; NEC = Cratere di Nord-Est; SEC = Cratere di Sud-Est; NSEC = Nuovo Cratere di Sud-Est. I cerchi rossi indicano la posizione delle bocche eruttive con attività in corso prevalentemente stromboliana (A) ed effusiva (B).
Fonte: INGV-OE

Sismicità

Durante la settimana in oggetto è stato registrato un solo terremoto con soglia di magnitudo pari o superiore a 2. La scossa sismica ha interessato il versante settentrionale del vulcano a circa 1.2 km a Sud-Ovest dell'abitato di Nicolosi. L'evento è stato registrato giorno 17 marzo alle ore 18:35 (UTC), di ML pari a 2.1. La scossa è stata localizzata ad una profondità di circa 18 km sotto il livello del mare. Per quanto riguarda il tremore vulcanico, l'andamento temporale dell'ampiezza ha evidenziato alcune lievi fluttuazioni intorno ad un valore medio paragonabile a quello osservato nella settimana precedente. Durante il corso della settimana, la localizzazione della sorgente del tremore risulta posta in prossimità del Nuovo Cratere di Sud-Est, ad una quota di circa 2500-3000 metri s.l.m.

Geochimica

I dati geochimici acquisiti nel periodo di osservazione non hanno mostrato variazioni significative. Il trend di decremento della composizione isotopica dell'elio, in atto da fine novembre, sembra in fase di attenuazione. Ciò, comunque, suggerisce che la fase di ricarica magmatica delle porzioni profonde del sistema di alimentazione del vulcano (7-13 km sotto il livello del mare), verosimilmente responsabile del ripristino dell'attività eruttiva osservato il 25-26 ottobre, non mostra evidenze di rialimentazione. Il basso tenore dei flussi di CO_2 dal suolo, osservato negli ultimi mesi, supporterebbe questo quadro interpretativo. L'assenza di misure ad alta frequenza di CO_2/SO_2 dalle stazioni automatiche site ai crateri sommitali non consente di effettuare valutazioni sulle dinamiche magmatiche superficiali.

Il flusso di SO2 medio-settimanale emesso dall'Etna, misurato tramite la rete UV-Scanner FLAME, nel periodo compreso tra il 17 ed il 23 marzo 2014, ha mostrato un valore in leggero incremento rispetto a quello della settimana precedente. Nell'arco della settimana i dati di flusso hanno indicato una certa stabilità, eccetto giorno 23 marzo, con un dato medio giornaliero in forte incremento e con picchi di flusso che hanno sfiorato le 20000 t/g. Globalmente il flusso di SO2 si colloca su un livello medio-basso. Nello stesso periodo i flussi di HCl ed HF, ottenuti mediante combinazione del flusso di SO2 con i rapporti molari SO2/HCl e SO2/HF determinati mediante metodologia FTIR, hanno mostrato valori che confermano il trend in lieve diminuzione precedentemente osservato.

Valutazioni di criticità

Sulla base delle informazioni e aggiornamenti pervenuti, con riferimento al documento "*Attività vulcanica dell'Etna: livelli di criticità e relativi possibili scenari*" (disponibile sul sito del Sistema d'Allertamento Nazionale) e tenendo presente che è comunque sempre possibile una rapida evoluzione dei fenomeni, con il conseguente repentino passaggio a livelli di criticità più elevati, si reputa che, nelle diverse zone, attualmente la criticità possa ritenersi sui seguenti livelli:

zone / criticità	SOMMITALE	DEL MEDIO VERSANTE	PEDEMONTANA	URBANA
ELEVATA	X			
MODERATA				
ORDINARIA		X	X	X
ASSENTE				

Eventi significativi del 2014

	Attività 2014
GENNAIO	04/01/2014 – emissione cenere
	19/01/2014 – piccola frana al NCSE
	22/01/2014 – attività stromboliana e colate NCSE ed emissione cenere
FEBBRAIO	11/02/2014 – evento franoso
MARZO	in corso - attività stromboliana e colate NCSE

Attività svolte e comunicazioni

Il Centro Funzionale Centrale-Settore Vulcanico (CFC-SV) continua nell'attività di vigilanza attraverso contatti diretti con i Centri di Competenza e le strutture di Presidio Territoriale, che proseguono nelle attività di monitoraggio e sorveglianza e supporto logistico-operativo.

STROMBOLI

Fonti

- Bollettini e comunicati INGV (sismologia fino al 20/03, altri settori fino al 18/03)
- Comunicati Uni-Fi (SAR, sismo-acustica-termica, tiltmetri fino al 20/03)
- Contatti con il COA e le Guide Vulcanologiche

Stato d'attività

Vulcanologia, sismicità, sismo acustica, geochimica, deformazioni.

Nel periodo 18-25/03 è stata osservata una normale attività esplosiva di tipo stromboliano accompagnata da una modesta attività di spattering. La frequenza delle esplosioni si è mantenuta su valori medi (10-13 eventi/h) mostrando un chiaro incremento rispetto al periodo precedente. L'intensità delle esplosioni è stata bassa dalle bocche di entrambe le aree crateriche (Nord e Sud). I parametri geochimici in funzione non mostrano variazioni di rilievo.

I parametri acquisiti dai sistemi di monitoraggio delle deformazioni del suolo in funzione non evidenziano variazioni significative.

I parametri sismologici monitorati non mostrano variazioni significative.

Nel periodo 19-27/03 il numero dei VLP si è mantenuto su valori medi con un'ampiezza bassa. L'ampiezza del tremore vulcanico ha oscillato fra valori medi e alti. La pressione acustica delle esplosioni è stata sempre bassa.

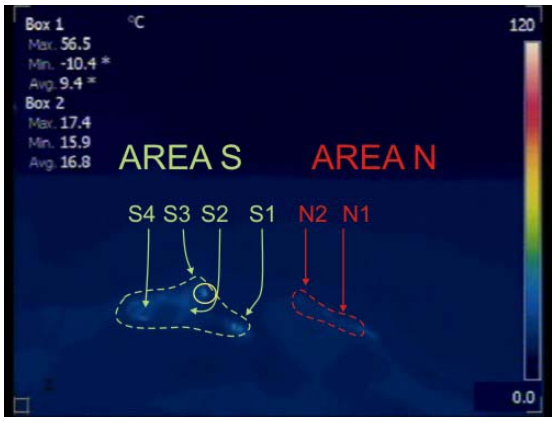

Fig. 2 – La terrazza craterica vista dalla telecamera termica posta sul Pizzo sopra la Fossa, con i settori in cui è divisa la terrazza craterica (AREA N, AREA S). Le sigle e le frecce indicano i nomi e le ubicazioni delle bocche attive. **Fonte: INGV-OE**

Deformazioni SAR

Nel periodo **12-19/03** il sistema SAR ha rilevato i seguenti campi deformativi:

Settore	Massimo delle velocità giornaliere (mm/h)	Velocità massima settimanale (mm/h)	Classificazione	*Trend* settimanale
Sciara	0.01	0.01	Bassa	Stazionario
Cratere	0.03	0.03	Bassa	Stazionario

Valutazioni di criticità

Si riporta di seguito la sintesi dei livelli di criticità emessi nell'ultimo periodo:

27 feb	28 feb	01 mar	02 mar	03 mar	04 mar	05 mar	06 mar	07 mar	08 mar	09 mar	10 mar	11 mar	12 mar	13 mar	14 mar	15 mar	16 mar	17 mar	18 mar	19 mar	20 mar	21 mar	22 mar	23 mar	24 mar	25 mar	26 mar	27 mar
ordinaria	ordinaria	ordinaria	ordinaria	ordinaria	ordinaria	ordinaria	ordinaria	ordinaria	ordinaria	ordinaria	ordinaria	ordinaria	ordinaria	ordinaria	ordinaria	ordinaria	ordinaria	ordinaria	ordinaria	ordinaria	ordinaria	ordinaria	ordinaria	ordinaria	ordinaria	ordinaria	ordinaria	ordinaria

Attività svolte e comunicazioni

Il CFC-SV mantiene contatti con le Sezioni INGV e con l'Università di Firenze, incaricate del monitoraggio. È inoltre in contatto con il COA, le guide vulcanologiche e il SAGF e provvede quotidianamente all'elaborazione di un "*Bollettino di vigilanza e criticità*" relativo alle condizioni del vulcano, che viene pubblicato sul sito internet del Sistema d'allertamento nazionale (http://cfc.protezionecivile.it/vdisk) e affisso presso il COA.

VULCANO

Fonti:

- Comunicati INGV-PA (geochimica) fino al 28/02/2014
- Sito web INGV-OE (sismicità) fino al 27/03/2014

Stato d'attività

Sismicità

Non sono pervenute comunicazioni in merito a variazioni significative dell'attività sismica nell'area di Vulcano.

Geochimica

I principali indicatori geochimici suggeriscono che il contributo di fluidi magmatici al campo fumarolico del cratere sia attualmente basso. I sistemi periferici di smaltimento dei fluidi vulcanici (suoli dell'area di Vulcano Porto e acquiferi termali) non risultano interessati da anomalie significative nel regime di degassamento. L'attività esalativa del sistema vulcanico si può dunque considerare stabile e su livelli medio-bassi.

Deformazioni del suolo

Non sono pervenute comunicazioni in merito a variazioni significative delle deformazioni del suolo.

Valutazioni di criticità

Sulla base delle informazioni ad oggi pervenute e delle valutazioni espresse dall'INGV, si ritiene che attualmente sussista una situazione di criticità ordinaria, connessa essenzialmente ai consueti fenomeni di degassamento dal suolo.

Attività svolte e comunicazioni

Il CFC-SV mantiene i contatti con le sezioni INGV preposte al monitoraggio di Vulcano.

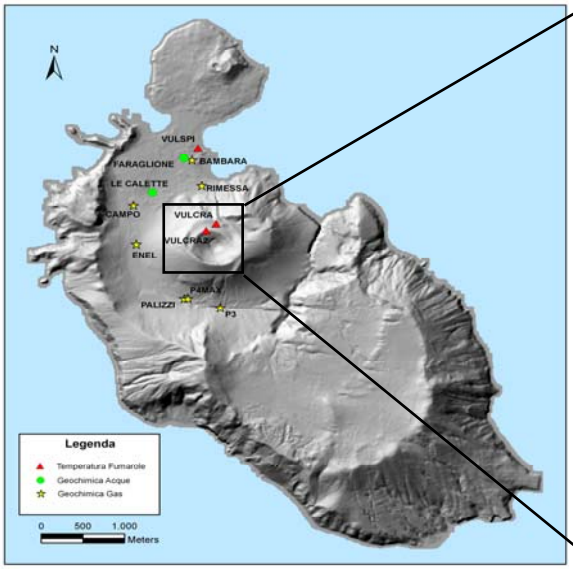

Fig. 3 - Modello digitale dell'Isola di Vulcano con ubicazione delle stazioni di misura della temperatura delle fumarole.

Fig. 4 - Ortofoto del cratere di Vulcano con ubicazione delle fumarole.
Fonte: INGV-PA

Bollettino di vigilanza e criticità dei vulcani italiani
n. 14 del 03 aprile 2014

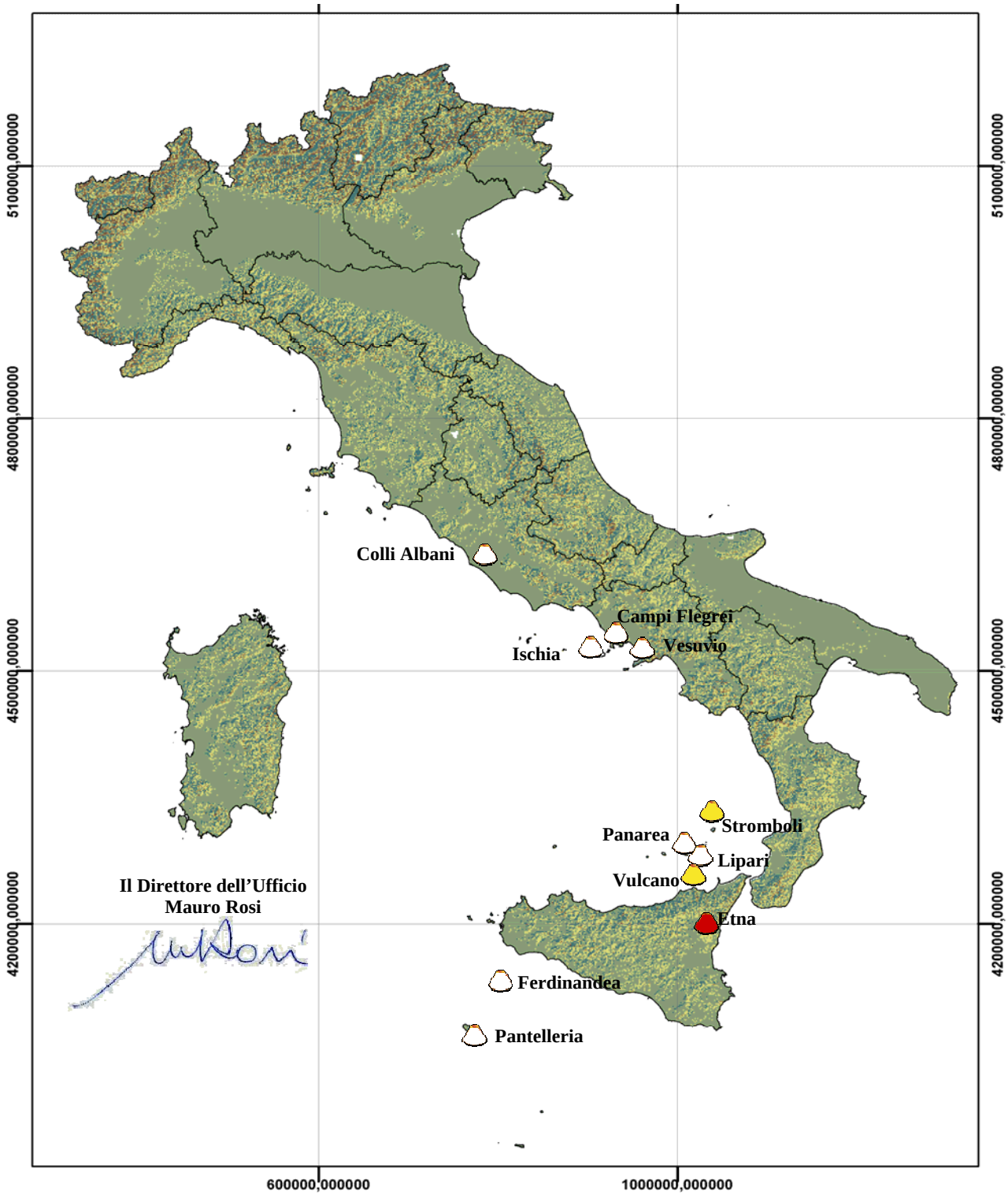

Il Direttore dell'Ufficio
Mauro Rosi

Aree vulcaniche per le quali non si hanno segnalazioni di variazioni significative dei parametri monitorati.

Aree vulcaniche per le quali si riportano aggiornamenti sullo stato di attività e valutazione della criticità per fenomeni vulcanici:

Assente — Ordinaria — Moderata — Elevata

Ove non diversamente specificato tutti gli orari sono espressi in ora locale (GMT+1)

e-mail: centrofunzionale.vulcanico@protezionecivile.it tel.: +39 06.6820.2990 fax: +39 06.6820.2992

ETNA

Fonti

- Bollettini INGV-OE (vulcanologia, sismologia, geochimica) fino al 03/04/2014;
- Bollettino INGV-PA (geochimica) del 31/03/2014;
- Comunicati Uni-Fi (acustica) fino al 03/04/2014

Stato di attività

Vulcanologia

Nel periodo 24-30 Marzo 2014 l'area craterica è stata caratterizza da un'intensa attività stromboliana al Nuovo Cratere di SE (NCSE), accompagnata dall'emissione lavica dalla bocca situata all'interno della nicchia di distacco sul fianco orientale del NCSE. In particolare, l'attività effusiva dal 24 al 26 marzo ha continuato ad alimentare delle piccole colate laviche che si mettevano in posto in alta Valle del Bove, anche da alcune bocche effimere localizzate poche centinaia di metri a valle della bocca principale, lungo due o tre principali linee di flusso, i cui fronti più avanzati si attestavano intorno alla quota di 2300 m s.l.m. Nella giornata del 26 marzo è stata osservata una graduale diminuzione dell'attività effusiva accompagnata da una graduale diminuzione dell'ampiezza del tremore vulcanico che, dalle 21:40 UTC circa del 26 marzo, è ritornato sui valori precedenti a questa fase eruttiva iniziata il 22 gennaio 2014. A partire dal 28 marzo le colate laviche apparivano in progressivo raffreddamento e, nella giornata del 30 marzo, presentavano già temperature prossime a quelle del suolo.

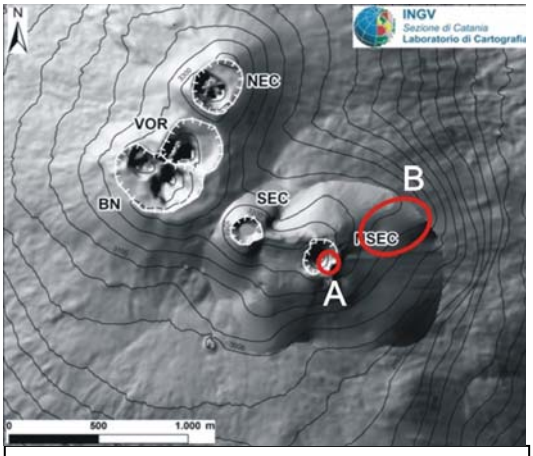

Fig. 1 –Mappa dell'area craterica sommitale. Le linee bianche indentate evidenziano l'orlo dei crateri sommitali: BN = Bocca Nuova; VOR = Voragine; NEC = Cratere di Nord-Est; SEC = Cratere di Sud-Est; NSEC = Nuovo Cratere di Sud-Est. I cerchi rossi indicano la posizione delle bocche eruttive con attività in corso prevalentemente stromboliana (A) ed effusiva (B).
Fonte: INGV-OE

Nella giornata del 2 aprile 2014, l'INGV-OE segnala la ripresa dell'attività vulcanica, caratterizzata da una piccola colata lavica dalla bocca effusiva situata alla base orientale del NCSE, accompagnata da una debole attività stromboliana al NCSE e da un leggero aumento dell'ampiezza del tremore vulcanico. Sulla base dei comunicati pervenuti dall'INGV-OE nella giornata odierna, la suddetta attività effusiva appare in decremento, mentre prosegue la debole attività stromboliana allo stesso NCSE. Inoltre anche l'ampiezza del tremore vulcanico mostra una tendenza alla diminuzione, anche se il segnale non è rientrato nei livelli normali.

L'attività infrasonica, nel periodo **27/03-03/04**, è stata caratterizzata da oscillazioni sostenute di bassa ampiezza legate a processi di degassamento persistente e da segnali impulsivi di breve durata ed ampiezza bassa legati ad attività esplosiva stromboliana, la cui direzione di provenienza è compatibile con i crateri sommitali

Nella giornata del 03/04, sono stati registrati segnali impulsivi di breve durata legati ad attività esplosiva stromboliana, con ampiezza media/alta e rate di ~40 eventi/ora, con direzione di provenienza compatibile con i crateri sommitali. In particolare tra le ~17:00 e le ~21:00 del 02/04, l'ampiezza di questi eventi a raggiunto valori alti, per poi rientrare su valori medi.

Sismicità

Durante il periodo 24-30/03 l'attività sismica si è mantenuta su un livello estremamente modesto, non è stato registrato nessun terremoto di magnitudo pari o superiore a 2.

L'ampiezza del tremore vulcanico si è mantenuta stazionaria, su valori comparabili a quelli della settimana precedente. A partire dalle 02:50 di giorno 26/03 si è osservata un'evidente diminuzione dell'energia del tremore, che ha raggiunto valori anche inferiori a quelli registrati prima della fase eruttiva al Nuovo Cratere di Sud-Est, iniziata nella seconda metà di gennaio.

Geochimica

I dati geochimici acquisiti nel mese di marzo non hanno mostrato variazioni significative. Il trend di decremento della composizione isotopica dell'elio, in atto da fine novembre, si è arrestato. E' in atto una graduale tendenza all'incremento dei rapporti $^3He/^4He$. Ciò potrebbe suggerire che è in corso una nuova fase di ricarica magmatica delle porzioni profonde del sistema di alimentazione del vulcano (7-13 km sotto il livello del mare). Va comunque segnalato che il tenore dei flussi di CO_2 dal suolo è ancora su livelli bassi in quasi tutti i settori monitorati.

L'assenza di misure ad alta frequenza di CO_2/SO_2 dalle stazioni automatiche site ai crateri sommitali non consente di effettuare valutazioni sulle dinamiche magmatiche superficiali.

Il flusso di SO_2 medio-settimanale emesso dall'Etna, misurato tramite la rete UV-Scanner FLAME, nel periodo 24-30/03, ha mostrato un valore in forte incremento rispetto a quello della settimana precedente. Nell'arco della settimana i dati di flusso hanno però indicato una tendenza alla diminuzione. I valori infra-giornalieri hanno mostrato picchi superiori alle 10000 t/g nei giorni 24-25-27-28/03, il 27/03 si sono registrati valori anche superiori alle 16500 t/g.

Globalmente il flusso settimanale di SO_2 si colloca su un livello medio-alto. Nello stesso periodo i flussi di HCl ed HF, ottenuti mediante combinazione del flusso di SO_2 con i rapporti molari SO_2/HCl e SO_2/HF determinati mediante metodologia FTIR, hanno mostrato un trend di incremento rispetto ai valori precedentemente osservati.

Valutazioni di criticità

Sulla base delle informazioni e aggiornamenti pervenuti, con riferimento al documento "*Attività vulcanica dell'Etna: livelli di criticità e relativi possibili scenari*" (disponibile sul sito del Sistema d'Allertamento Nazionale) e tenendo presente che è comunque sempre possibile una rapida evoluzione dei fenomeni, con il conseguente repentino passaggio a livelli di criticità più elevati, si reputa che, nelle diverse zone, attualmente la criticità possa ritenersi sui seguenti livelli:

zone / criticità	SOMMITALE	DEL MEDIO VERSANTE	PEDEMONTANA	URBANA
ELEVATA	X			
MODERATA				
ORDINARIA		X	X	X
ASSENTE				

Eventi significativi del 2014

	Attività 2014
GENNAIO	04/01/2014 – emissione cenere
	19/01/2014 – piccola frana al NCSE
	22/01/2014 – attività stromboliana e colate NCSE ed emissione cenere
FEBBRAIO	11/02/2014 – evento franoso
MARZO	in corso - attività stromboliana e colate NCSE

Attività svolte e comunicazioni

Il Centro Funzionale Centrale-Settore Vulcanico (CFC-SV) continua nell'attività di vigilanza attraverso contatti diretti con i Centri di Competenza e le strutture di Presidio Territoriale, che proseguono nelle attività di monitoraggio e sorveglianza e supporto logistico-operativo.

STROMBOLI

Fonti

- Bollettini e comunicati INGV (sismologia fino al 03/04, altri settori fino al 01/04)
- Comunicati Uni-Fi (SAR, sismo-acustica-termica, tiltmetri fino al 03/04)
- Contatti con il COA e le Guide Vulcanologiche

Stato d'attività

Vulcanologia, sismicità, sismo acustica, geochimica, deformazioni.

Nel periodo 26/03-01/04 è stata osservata una normale attività esplosiva di tipo stromboliano accompagnata da una modesta attività di spattering. La frequenza delle esplosioni si è mantenuta su valori medi (10-13 eventi/h) ad eccezione del 30/03 quando è scesa a 6 eventi/h. L'intensità delle esplosioni è stata in prevalenza medio-bassa dalle bocche di entrambe le aree crateriche (Nord e Sud).

I parametri geochimici in funzione non mostrano variazioni di rilievo. I valori del rapporto CO_2/SO_2 sembra indicare che il trend in incremento registrato all'inizio di gennaio è probabilmente rientrato.

I parametri acquisiti dai sistemi di monitoraggio delle deformazioni del suolo in funzione non evidenziano variazioni significative, a parte una riduzione del trend in risalita di una componente del segnale clinometrico di TDF.

I parametri sismologici monitorati non mostrano variazioni significative.

Nel periodo 28/03-03/04 il numero dei VLP si è attestato su valori medi fino al 01/04, per poi raggiungere valori alti nelle giornate del 02-03/04, mentre l'ampiezza si è mantenuta su valori medi. L'ampiezza del tremore vulcanico si è attestata su valori medi, mentre la pressione acustica delle esplosioni è stata sempre bassa.

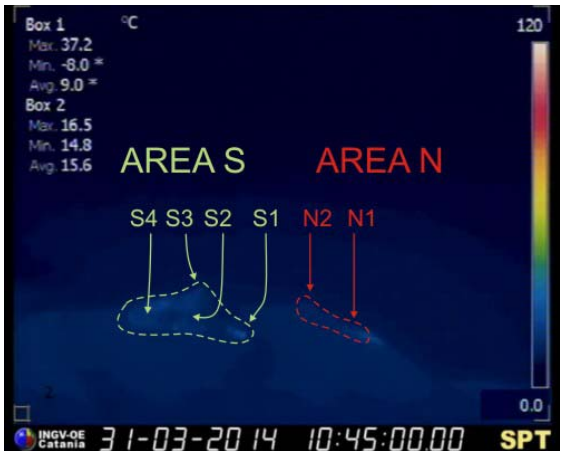

Fig. 2 – La terrazza craterica vista dalla telecamera termica posta sul Pizzo sopra la Fossa, con i settori in cui è divisa la terrazza craterica (AREA N, AREA S). Le sigle e le frecce indicano i nomi e le ubicazioni delle bocche attive. **Fonte: INGV-OE**

Deformazioni SAR

Nel periodo **26/03-02/04** il sistema SAR ha rilevato i seguenti campi deformativi:

Settore	Massimo delle velocità giornaliere (mm/h)	Velocità massima settimanale (mm/h)	Classificazione	*Trend* settimanale
Sciara	0.02	0.02	Bassa	Stazionario
Cratere	0.04	0.03	Bassa	Stazionario

Valutazioni di criticità

Si riporta di seguito la sintesi dei livelli di criticità emessi nell'ultimo periodo:

06 mar	07 mar	08 mar	09 mar	10 mar	11 mar	12 mar	13 mar	14 mar	15 mar	16 mar	17 mar	18 mar	19 mar	20 mar	21 mar	22 mar	23 mar	24 mar	25 mar	26 mar	27 mar	28 mar	29 mar	30 mar	31 mar	01 apr	02 apr	03 apr
ordinaria	ordinaria	ordinaria	ordinaria	ordinaria	ordinaria	ordinaria	ordinaria	ordinaria	ordinaria	ordinaria	ordinaria	ordinaria	ordinaria	ordinaria	ordinaria	ordinaria	ordinaria	ordinaria	ordinaria	ordinaria	ordinaria	ordinaria	ordinaria	ordinaria	ordinaria	ordinaria	ordinaria	ordinaria

Attività svolte e comunicazioni

Il CFC-SV mantiene contatti con le Sezioni INGV e con l'Università di Firenze, incaricate del monitoraggio. È inoltre in contatto con il COA, le guide vulcanologiche e il SAGF e provvede quotidianamente all'elaborazione di un "*Bollettino di vigilanza e criticità*" relativo alle condizioni del vulcano, che viene pubblicato sul sito internet del Sistema d'allertamento nazionale (http://cfc.protezionecivile.it/vdisk) e affisso presso il COA.

VULCANO

Fonti:

- Comunicati INGV-PA (geochimica) fino al 31/03/2014
- Sito web INGV-OE (sismicità) fino al 03/04/2014

Stato d'attività

Sismicità

Non sono pervenute comunicazioni in merito a variazioni significative dell'attività sismica nell'area di Vulcano.

Geochimica

I dati disponibili, acquisiti nel mese di marzo, suggeriscono che il contributo di fluidi magmatici al campo fumarolico del cratere sia attualmente basso. I sistemi periferici di smaltimento dei fluidi vulcanici (suoli dell'area di Vulcano Porto e acquiferi termali) non risultano interessati da anomalie significative nel regime di degassamento. L'attività esalativa del sistema vulcanico si può dunque considerare stabile e su livelli medio-bassi.

Deformazioni del suolo

Non sono pervenute comunicazioni in merito a variazioni significative delle deformazioni del suolo.

Valutazioni di criticità

Sulla base delle informazioni ad oggi pervenute e delle valutazioni espresse dall'INGV, si ritiene che attualmente sussista una situazione di criticità ordinaria, connessa essenzialmente ai consueti fenomeni di degassamento dal suolo.

Attività svolte e comunicazioni

Il CFC-SV mantiene i contatti con le sezioni INGV preposte al monitoraggio di Vulcano.

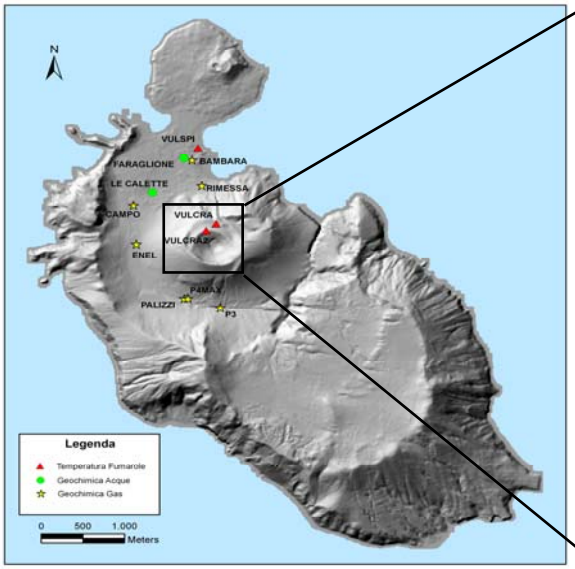

Fig. 3 - Modello digitale dell'Isola di Vulcano con ubicazione delle stazioni di misura della temperatura delle fumarole.

Fig. 4 - Ortofoto del cratere di Vulcano con ubicazione delle fumarole.
Fonte: INGV-PA

Bollettino di vigilanza e criticità dei vulcani italiani
n. 15 del 10 aprile 2014

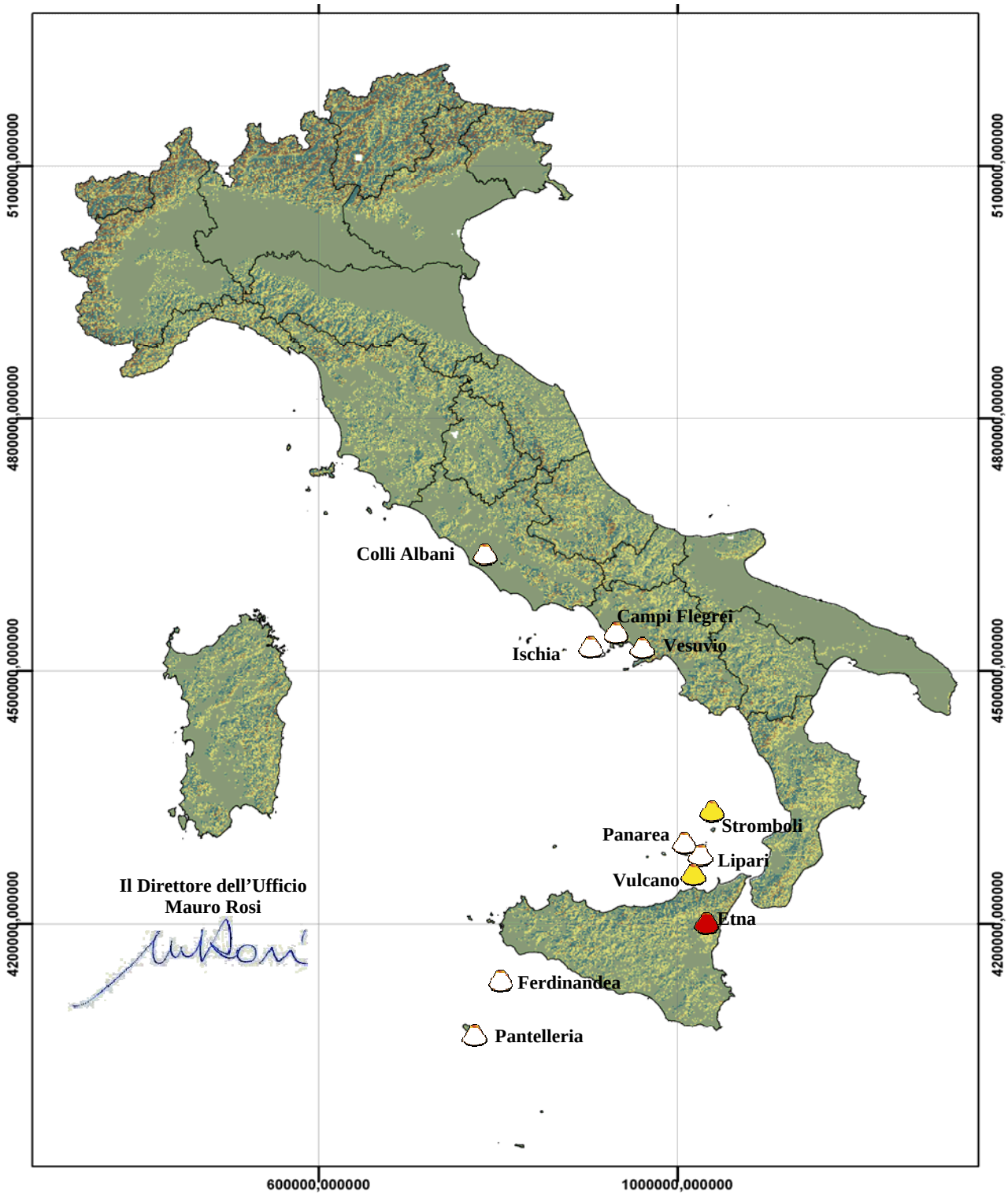

Il Direttore dell'Ufficio
Mauro Rosi

Aree vulcaniche per le quali non si hanno segnalazioni di variazioni significative dei parametri monitorati.

Aree vulcaniche per le quali si riportano aggiornamenti sullo stato di attività e valutazione della criticità per fenomeni vulcanici:

Assente — Ordinaria — Moderata — Elevata

Ove non diversamente specificato tutti gli orari sono espressi in ora locale (GMT+2)

e-mail: centrofunzionale.vulcanico@protezionecivile.it tel.: +39 06.6820.2990 fax: +39 06.6820.2992

ETNA

Fonti

- Bollettini INGV-OE (vulcanologia, sismologia, geochimica) fino al 06/04/2014;
- Bollettino INGV-PA (geochimica) del 31/03/2014;
- Comunicati Uni-Fi (acustica) fino al 10/04/2014

Stato di attività

Vulcanologia

Nel periodo 31/03-06/04, l'attività dei crateri sommitali (fig. 1) è stata caratterizzata principalmente dalla momentanea cessazione dell'attività eruttiva al NSEC. Tuttavia, già nelle prime ore del 2/04 l'attività eruttiva al NCSE è ripresa con una modesta emissione lavica alla base orientale del NSEC, accompagnata da attività stromboliana dallo stesso. Nel corso del 3/04, l'attività vulcanica ha mostrato notevoli fluttuazioni; sono stati osservati anche piccoli crolli sul fianco orientale del NSEC.

L'attività infrasonica, nel periodo **04-10/04**, è stata caratterizzata da oscillazioni sostenute di bassa ampiezza legate a processi di degassamento persistente e da segnali impulsivi di breve durata ed ampiezza media legati ad attività esplosiva stromboliana, la cui direzione di provenienza è compatibile con i crateri sommitali.

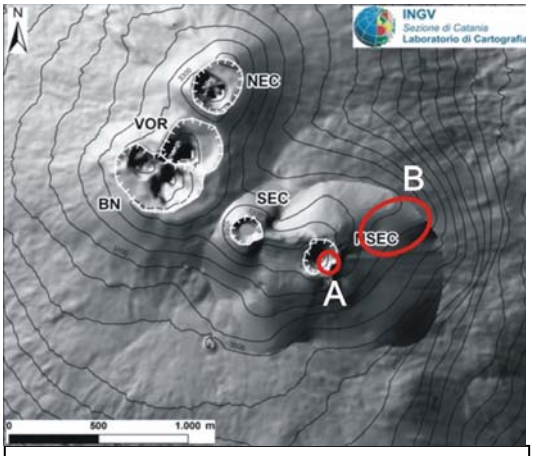

Fig. 1 –Mappa dell'area craterica sommitale. Le linee bianche indentate evidenziano l'orlo dei crateri sommitali: BN = Bocca Nuova; VOR = Voragine; NEC = Cratere di Nord-Est; SEC = Cratere di Sud-Est; NSEC = Nuovo Cratere di Sud-Est. I cerchi rossi indicano la posizione delle bocche eruttive con attività in corso prevalentemente stromboliana (A) ed effusiva (B).
Fonte: INGV-OE

Sismicità

Durante il periodo 31/03-06/04 l'attività sismica si è mantenuta su un livello basso, non è stato registrato nessun terremoto di magnitudo pari o superiore a 2.

Il tremore vulcanico, dopo il decremento rilevato il 26/03, è debolmente incrementato nel corso del 2/04. Dalle primissime ore del 4/3, l'ampiezza del tremore vulcanico ha iniziato un nuovo trend di decremento conservando, tuttavia, valori di poco superiori a quelli della settimana precedente.

Geochimica

I dati geochimici acquisiti nel mese di marzo non hanno mostrato variazioni significative. Il trend di decremento della composizione isotopica dell'elio, in atto da fine novembre, si è arrestato. E' in atto una graduale tendenza all'incremento dei rapporti $^3He/^4He$. Ciò potrebbe suggerire che è in corso una nuova fase di ricarica magmatica delle porzioni profonde del sistema di alimentazione del vulcano (7-13 km sotto il livello del mare). Va comunque segnalato che il tenore dei flussi di CO_2 dal suolo è ancora su livelli bassi in quasi tutti i settori monitorati.

L'assenza di misure ad alta frequenza di CO_2/SO_2 dalle stazioni automatiche site ai crateri sommitali non consente di effettuare valutazioni sulle dinamiche magmatiche superficiali.

Il flusso di SO_2 medio-settimanale emesso dall'Etna, misurato tramite la rete UV-Scanner FLAME, nel periodo 31/03-06/04, ha mostrato un valore in forte decremento rispetto a quello della settimana precedente. Globalmente il flusso settimanale di SO_2 si colloca su un livello medio-basso. Nello stesso periodo i flussi di HCl ed HF, ottenuti mediante combinazione del flusso di SO_2 con i rapporti molari SO_2/HCl e SO_2/HF determinati mediante metodologia FTIR, hanno mostrato un trend di decremento rispetto ai valori precedentemente osservati.

Valutazioni di criticità

Sulla base delle informazioni e aggiornamenti pervenuti, con riferimento al documento *"Attività vulcanica dell'Etna: livelli di criticità e relativi possibili scenari"* (disponibile sul sito del Sistema d'Allertamento Nazionale) e tenendo presente che è comunque sempre possibile una rapida evoluzione dei fenomeni, con il conseguente repentino passaggio a livelli di criticità più elevati, si reputa che, nelle diverse zone, attualmente la criticità possa ritenersi sui seguenti livelli:

zone / criticità	SOMMITALE	DEL MEDIO VERSANTE	PEDEMONTANA	URBANA
ELEVATA	X			
MODERATA				
ORDINARIA		X	X	X
ASSENTE				

Eventi significativi del 2014

	Attività 2014
GENNAIO	04/01/2014 – emissione cenere
	19/01/2014 – piccola frana al NCSE
	22/01/2014 – attività stromboliana e colate NCSE ed emissione cenere
FEBBRAIO	11/02/2014 – evento franoso
MARZO	in corso - attività stromboliana e colate NCSE

Attività svolte e comunicazioni

Il Centro Funzionale Centrale-Settore Vulcanico (CFC-SV) continua nell'attività di vigilanza attraverso contatti diretti con i Centri di Competenza e le strutture di Presidio Territoriale, che proseguono nelle attività di monitoraggio e sorveglianza e supporto logistico-operativo.

STROMBOLI

Fonti

- Bollettini e comunicati INGV (sismologia fino al 10/04, altri settori fino al 8/04)
- Comunicati Uni-Fi (SAR, sismo-acustica-termica, tiltmetri fino al 10/04)
- Contatti con il COA e le Guide Vulcanologiche

Stato d'attività

Vulcanologia, sismicità, sismo acustica, geochimica, deformazioni.

Nel periodo 2-8/04 è stata osservata una normale attività esplosiva di tipo stromboliano accompagnata da una modesta attività di spattering. La frequenza delle esplosioni si è mantenuta su valori medi (10-12 eventi/h), ad eccezione del 6/04, quando è scesa a 6 eventi/h. L'intensità delle esplosioni è stata in prevalenza medio-bassa dalle bocche di entrambe le aree crateriche (Nord e Sud).

E' stato osservato un incremento del flusso di SO2 emesso dal plume che sembrerebbe indicare una superficiliazzazione della sorgente di degassamento. Gli altri parametri geochimici in funzione non mostrano variazioni di rilievo.

I parametri acquisiti dai sistemi di monitoraggio delle deformazioni del suolo non evidenziano variazioni significative.

I parametri sismologici monitorati non mostrano variazioni significative.

Nel periodo 4-11/04 il numero dei VLP si è attestato su valori medi fino, mentre l'ampiezza si è mantenuta su valori medi fino al 6/04, per poi attestarsi successivamente su valori bassi. L'ampiezza del tremore vulcanico si è attestata su valori medi. La pressione acustica delle esplosioni è stata sempre su livelli bassi.



Fig. 2 – La terrazza craterica vista dalla telecamera termica posta sul Pizzo sopra la Fossa, con i settori in cui è divisa la terrazza craterica (AREA N, AREA S). Le sigle e le frecce indicano i nomi e le ubicazioni delle bocche attive. **Fonte: INGV-OE**

Deformazioni SAR

Nel periodo **2-9/04** il sistema SAR ha rilevato i seguenti campi deformativi:

Settore	Massimo delle velocità giornaliere (mm/h)	Velocità massima settimanale (mm/h)	Classificazione	*Trend* settimanale
Sciara	0.01	0.01	Bassa	Stazionario
Cratere	0.04	0.03	Bassa	Stazionario

Valutazioni di criticità

Si riporta di seguito la sintesi dei livelli di criticità emessi nell'ultimo periodo:

13 mar	14 mar	15 mar	16 mar	17 mar	18 mar	19 mar	20 mar	21 mar	22 mar	23 mar	24 mar	25 mar	26 mar	27 mar	28 mar	29 mar	30 mar	31 mar	01 apr	02 apr	03 apr	04 apr	05 apr	06 apr	07 apr	08 apr	09 apr	10 apr
ordinaria	ordinaria	ordinaria	ordinaria	ordinaria	ordinaria	ordinaria	ordinaria	ordinaria	ordinaria	ordinaria	ordinaria	ordinaria	ordinaria	ordinaria	ordinaria	ordinaria	ordinaria	ordinaria	ordinaria	ordinaria	ordinaria	ordinaria	ordinaria	ordinaria	ordinaria	ordinaria	ordinaria	ordinaria

Attività svolte e comunicazioni

Il CFC-SV mantiene contatti con le Sezioni INGV e con l'Università di Firenze, incaricate del monitoraggio. È inoltre in contatto con il COA, le guide vulcanologiche e il SAGF e provvede quotidianamente all'elaborazione di un "*Bollettino di vigilanza e criticità*" relativo alle condizioni del vulcano, che viene pubblicato sul sito internet del Sistema d'allertamento nazionale (http://cfc.protezionecivile.it/vdisk) e affisso presso il COA.

VULCANO

Fonti:

- Comunicati INGV-PA (geochimica) fino al 31/03/2014
- Sito web INGV-OE (sismicità) fino al 10/04/2014

Stato d'attività

Sismicità

Non sono pervenute comunicazioni in merito a variazioni significative dell'attività sismica nell'area di Vulcano.

Geochimica

I dati disponibili, acquisiti nel mese di marzo, suggeriscono che il contributo di fluidi magmatici al campo fumarolico del cratere sia attualmente basso. I sistemi periferici di smaltimento dei fluidi vulcanici (suoli dell'area di Vulcano Porto e acquiferi termali) non risultano interessati da anomalie significative nel regime di degassamento. L'attività esalativa del sistema vulcanico si può dunque considerare stabile e su livelli medio-bassi.

Deformazioni del suolo

Non sono pervenute comunicazioni in merito a variazioni significative delle deformazioni del suolo.

Valutazioni di criticità

Sulla base delle informazioni ad oggi pervenute e delle valutazioni espresse dall'INGV, si ritiene che attualmente sussista una situazione di criticità ordinaria, connessa essenzialmente ai consueti fenomeni di degassamento dal suolo.

Attività svolte e comunicazioni

Il CFC-SV mantiene i contatti con le sezioni INGV preposte al monitoraggio di Vulcano.

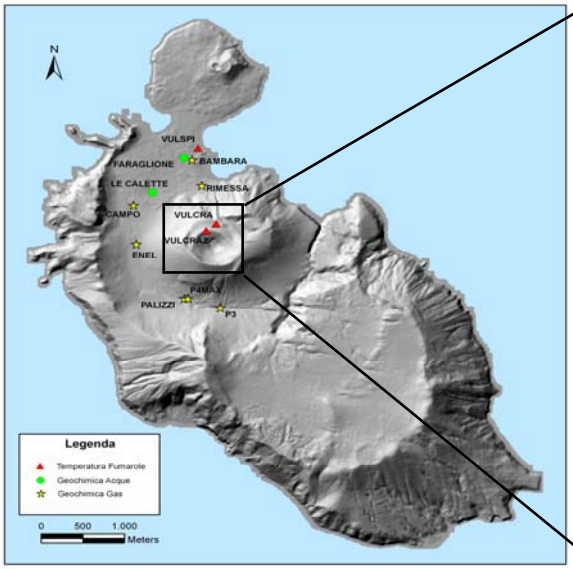

Fig. 3 - Modello digitale dell'Isola di Vulcano con ubicazione delle stazioni di misura della temperatura delle fumarole.

Fig. 4 - Ortofoto del cratere di Vulcano con ubicazione delle fumarole.
Fonte: INGV-PA

Bollettino di vigilanza e criticità dei vulcani italiani
n. 16 del 18 aprile 2014

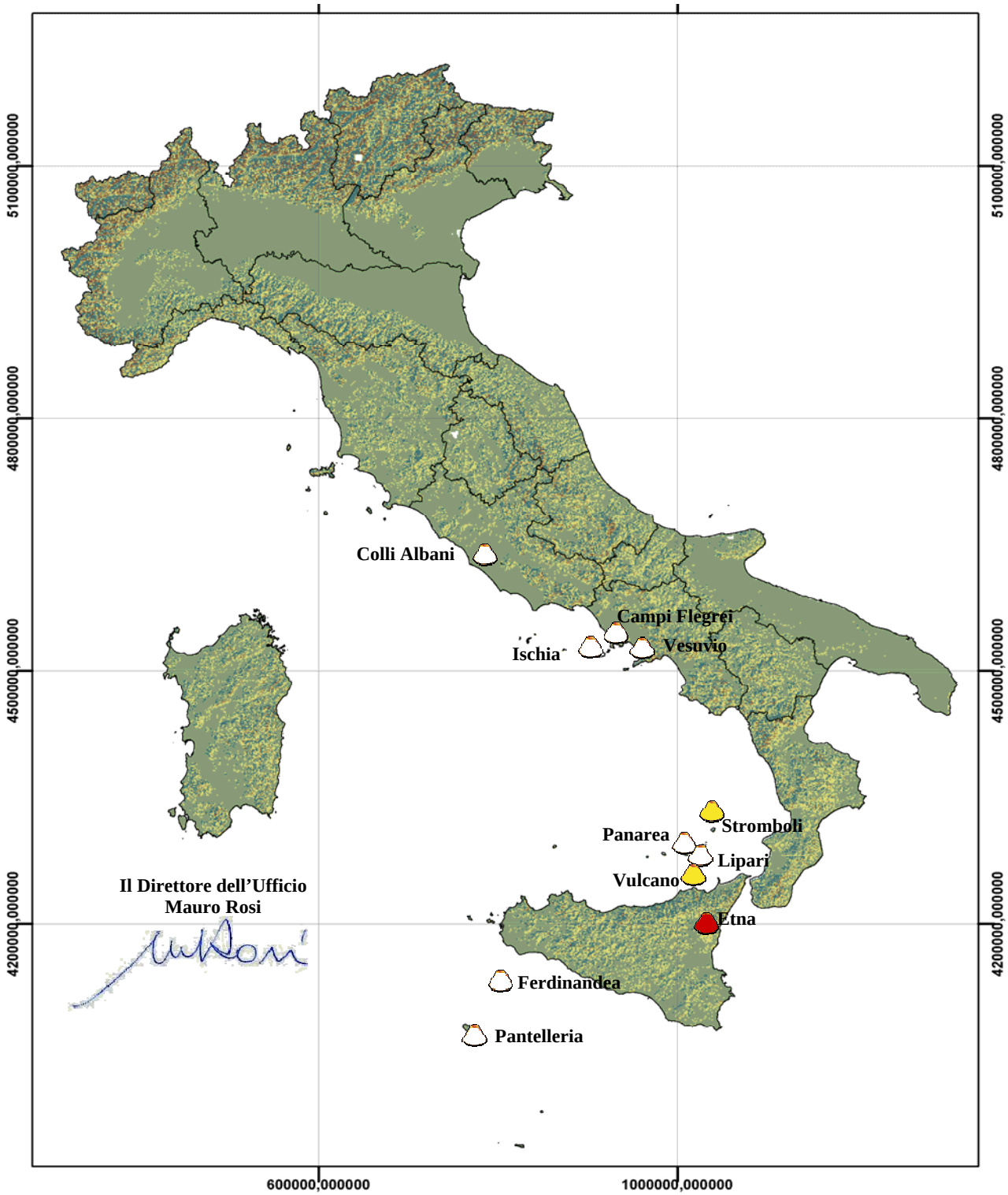

Il Direttore dell'Ufficio
Mauro Rosi

Aree vulcaniche per le quali non si hanno segnalazioni di variazioni significative dei parametri monitorati.

Aree vulcaniche per le quali si riportano aggiornamenti sullo stato di attività e valutazione della criticità per fenomeni vulcanici:

Assente — Ordinaria — Moderata — Elevata

Ove non diversamente specificato tutti gli orari sono espressi in ora locale (GMT+2)

e-mail: centrofunzionale.vulcanico@protezionecivile.it tel.: +39 06.6820.2990 fax: +39 06.6820.2992

ETNA

Fonti

- Bollettini INGV-OE (vulcanologia, sismologia, geochimica) fino al 13/04/2014;
- Bollettino INGV-PA (geochimica) del 31/03/2014;
- Comunicati Uni-Fi (acustica) fino al 17/04/2014

Stato di attività

Vulcanologia

Nel periodo **07/04-13/04**, l'attività dei crateri sommitali (Fig. 1) è stata caratterizzata principalmente da degassamento. Nel corso del sopralluogo con elicottero dell'08/04 è stato osservato che le varie bocche effusive apertesi all'interno della nicchia di distacco nelle settimane precedenti, ora non più alimentate, hanno alimentato numerose colate che, ramificandosi e sovrapponendosi le une alle altre, hanno rivestito la porzione basale della nicchia che risulta più stabile perché ricoperta da materiale lavico coerente. Invece, le pareti sub-verticali che formano la parte alta della nicchia di distacco, continuano ad essere interessate da franamenti. L'attività vulcanica ha mostrato notevoli fluttuazioni e sono stati osservati anche piccoli crolli sul fianco orientale del NSEC.

L'attività infrasonica, nel periodo **11-17/04**, è stata caratterizzata da oscillazioni sostenute di bassa ampiezza legate a processi di degassamento persistente e da segnali impulsivi di breve durata ed ampiezza medio-bassa legati ad attività esplosiva stromboliana, la cui direzione di provenienza è compatibile con i crateri sommitali.

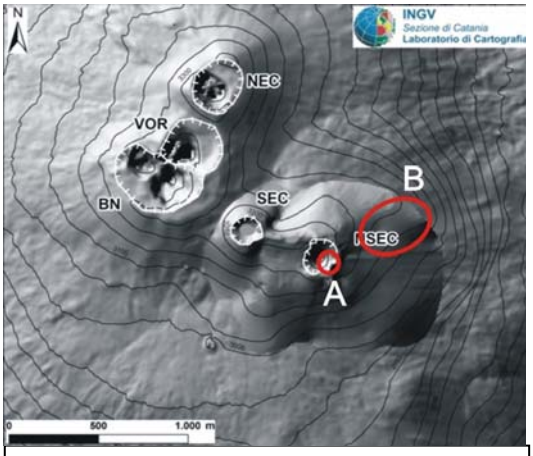

Fig. 1 –Mappa dell'area craterica sommitale. Le linee bianche indentate evidenziano l'orlo dei crateri sommitali: BN = Bocca Nuova; VOR = Voragine; NEC = Cratere di Nord-Est; SEC = Cratere di Sud-Est; NSEC = Nuovo Cratere di Sud-Est. I cerchi rossi indicano la posizione delle bocche eruttive con attività in corso prevalentemente stromboliana (A) ed effusiva (B).
Fonte: INGV-OE

Sismicità

Durante il periodo **07-13/04** l'attività sismica si è mantenuta su un livello modesto. Nella settimana in oggetto sono stati registrati solamente due terremoti che hanno superato la soglia di magnitudo 2.0. I terremoti sono stati registrati: il giorno 11/04 alle ore 09:16 di Ml=2.0, localizzato a circa 4 km Nord-Est dall'abitato di Catania ad una profondità focale di 22 km, ed il giorno 13/04 alle ore 18:00 di Ml=2.2, localizzato a circa 1 km Ovest dall'abitato di Acireale ad una profondità corrispondente al livello medio del mare.

Per quanto riguarda il tremore vulcanico, l'andamento temporale dell'ampiezza media non ha evidenziato variazioni significative rispetto al trend osservato nella settimana precedente. La localizzazione della sorgente del tremore risulta posta in prossimità del Nuovo Cratere di Sud-Est, ad una profondità di circa 2000-3000 metri al di sopra del l.d.m.

Geochimica

I dati geochimici acquisiti nel mese di marzo non hanno mostrato variazioni significative. Il trend di decremento della composizione isotopica dell'elio, in atto da fine novembre, si è arrestato. E' in atto una graduale tendenza all'incremento dei rapporti $^3He/^4He$. Ciò potrebbe suggerire che è in corso una nuova fase di ricarica magmatica delle porzioni profonde del sistema di alimentazione del vulcano (7-13 km sotto il livello del mare). Va comunque segnalato che il tenore dei flussi di CO_2 dal suolo è ancora su livelli bassi in quasi tutti i settori monitorati.

L'assenza di misure ad alta frequenza di CO_2/SO_2 dalle stazioni automatiche site ai crateri sommitali non consente di effettuare valutazioni sulle dinamiche magmatiche superficiali.

Il flusso di SO_2 medio-settimanale, misurato tramite la rete UV-Scanner FLAME, nel periodo 07-13/04, ha mostrato un valore in decremento rispetto a quello della settimana precedente. Nell'arco della settimana i dati di flusso non hanno indicato una ben definita tendenza e non si sono registrati picchi di flusso superiori a 5000 t/g. Globalmente il flusso di SO_2 si colloca su un livello medio-basso. Nel periodo investigato non si dispone dei dati di flusso di HCl ed HF.

Valutazioni di criticità

Sulla base delle informazioni e aggiornamenti pervenuti, con riferimento al documento "*Attività vulcanica dell'Etna: livelli di criticità e relativi possibili scenari*" (disponibile sul sito del Sistema d'Allertamento Nazionale) e tenendo presente che è comunque sempre possibile una rapida evoluzione dei fenomeni, con il conseguente repentino passaggio a livelli di criticità più elevati, si reputa che, nelle diverse zone, attualmente la criticità possa ritenersi sui seguenti livelli:

zone / criticità	SOMMITALE	DEL MEDIO VERSANTE	PEDEMONTANA	URBANA
ELEVATA	X			
MODERATA				
ORDINARIA		X	X	X
ASSENTE				

Eventi significativi del 2014

	Attività 2014
GENNAIO	04/01/2014 – emissione cenere
	19/01/2014 – piccola frana al NCSE
	22/01/2014 – attività stromboliana e colate NCSE ed emissione cenere
FEBBRAIO	11/02/2014 – evento franoso
MARZO	in corso - attività stromboliana e colate NCSE

Attività svolte e comunicazioni

Il Centro Funzionale Centrale-Settore Vulcanico (CFC-SV) continua nell'attività di vigilanza attraverso contatti diretti con i Centri di Competenza e le strutture di Presidio Territoriale, che proseguono nelle attività di monitoraggio e sorveglianza e supporto logistico-operativo.

STROMBOLI

Fonti

- Bollettini e comunicati INGV (sismologia fino al 17/04, altri settori fino al 15/04)
- Comunicati Uni-Fi (SAR, sismo-acustica-termica, tiltmetri fino al 17/04)
- Contatti con il COA e le Guide Vulcanologiche

Stato d'attività

Vulcanologia, sismicità, sismo acustica, geochimica, deformazioni.

Nel periodo **09-15/04** è stata osservata una normale attività esplosiva di tipo stromboliano accompagnata da una debole attività di spattering. La frequenza delle esplosioni è scesa da valori medi (12 eventi\h) nei giorni 08-09/04 a valori bassi (5 eventi\h) il 14/04. L'intensità delle esplosioni è stata in prevalenza medio-bassa dalle bocche di entrambe le aree crateriche (Nord e Sud).

I parametri geochimici in funzione non mostrano variazioni di rilievo.

I parametri acquisiti dai sistemi di monitoraggio delle deformazioni del suolo in funzione ed i parametri sismologici monitorati non evidenziano variazioni significative.

Nel periodo **10-17/04** il numero dei VLP si è attestato su valori medi, mentre l'ampiezza si è mantenuta su valori bassi. L'ampiezza del tremore vulcanico si è attestata su valori medi. La pressione acustica delle esplosioni è stata sempre su livelli bassi.



Fig. 2 – La terrazza craterica vista dalla telecamera termica posta sul Pizzo sopra la Fossa, con i settori in cui è divisa la terrazza craterica (AREA N, AREA S). Le sigle e le frecce indicano i nomi e le ubicazioni delle bocche attive. **Fonte: INGV-OE**

Deformazioni SAR

Nel periodo **09-16/04** il sistema SAR ha rilevato i seguenti campi deformativi:

Settore	Massimo delle velocità giornaliere (mm/h)	Velocità massima settimanale (mm/h)	Classificazione	*Trend* settimanale
Sciara	0.01	0.01	Bassa	Stazionario
Cratere	0.04	0.02	Bassa	Stazionario

Valutazioni di criticità

Si riporta di seguito la sintesi dei livelli di criticità emessi nell'ultimo periodo:

19 mar	20 mar	21 mar	22 mar	23 mar	24 mar	25 mar	26 mar	27 mar	28 mar	29 mar	30 mar	31 mar	01 apr	02 apr	03 apr	04 apr	05 apr	06 apr	07 apr	08 apr	09 apr	10 apr	11 apr	12 apr	13 apr	14 apr	15 apr	16 apr	17 apr
ordinaria	ordinaria	ordinaria	ordinaria	ordinaria	ordinaria	ordinaria	ordinaria	ordinaria	ordinaria	ordinaria	ordinaria	ordinaria	ordinaria	ordinaria	ordinaria	ordinaria	ordinaria	ordinaria	ordinaria	ordinaria	ordinaria	ordinaria	ordinaria	ordinaria	ordinaria	ordinaria	ordinaria	ordinaria	ordinaria

Attività svolte e comunicazioni

Il CFC-SV mantiene contatti con le Sezioni INGV e con l'Università di Firenze, incaricate del monitoraggio. È inoltre in contatto con il COA, le guide vulcanologiche e il SAGF e provvede quotidianamente all'elaborazione di un "*Bollettino di vigilanza e criticità*" relativo alle condizioni del vulcano, che viene pubblicato sul sito internet del Sistema d'allertamento nazionale (http://cfc.protezionecivile.it/vdisk) e affisso presso il COA.

VULCANO

Fonti:

- Comunicati INGV-PA (geochimica) fino al 31/03/2014
- Sito web INGV-OE (sismicità) fino al 17/04/2014

Stato d'attività

Sismicità

Non sono pervenute comunicazioni in merito a variazioni significative dell'attività sismica nell'area di Vulcano.

Geochimica

I dati disponibili, acquisiti nel mese di marzo, suggeriscono che il contributo di fluidi magmatici al campo fumarolico del cratere sia attualmente basso. I sistemi periferici di smaltimento dei fluidi vulcanici (suoli dell'area di Vulcano Porto e acquiferi termali) non risultano interessati da anomalie significative nel regime di degassamento. L'attività esalativa del sistema vulcanico si può dunque considerare stabile e su livelli medio-bassi.

Deformazioni del suolo

Non sono pervenute comunicazioni in merito a variazioni significative delle deformazioni del suolo.

Valutazioni di criticità

Sulla base delle informazioni ad oggi pervenute e delle valutazioni espresse dall'INGV, si ritiene che attualmente sussista una situazione di criticità ordinaria, connessa essenzialmente ai consueti fenomeni di degassamento dal suolo.

Attività svolte e comunicazioni

Il CFC-SV mantiene i contatti con le sezioni INGV preposte al monitoraggio di Vulcano.

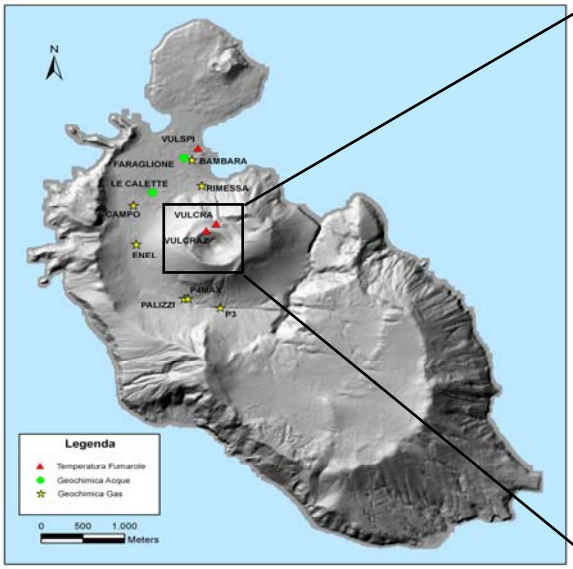

Fig. 3 - Modello digitale dell'Isola di Vulcano con ubicazione delle stazioni di misura della temperatura delle fumarole.

Fig. 4 - Ortofoto del cratere di Vulcano con ubicazione delle fumarole.
Fonte: INGV-PA

Bollettino di vigilanza e criticità dei vulcani italiani
n. 17 del 24 aprile 2014

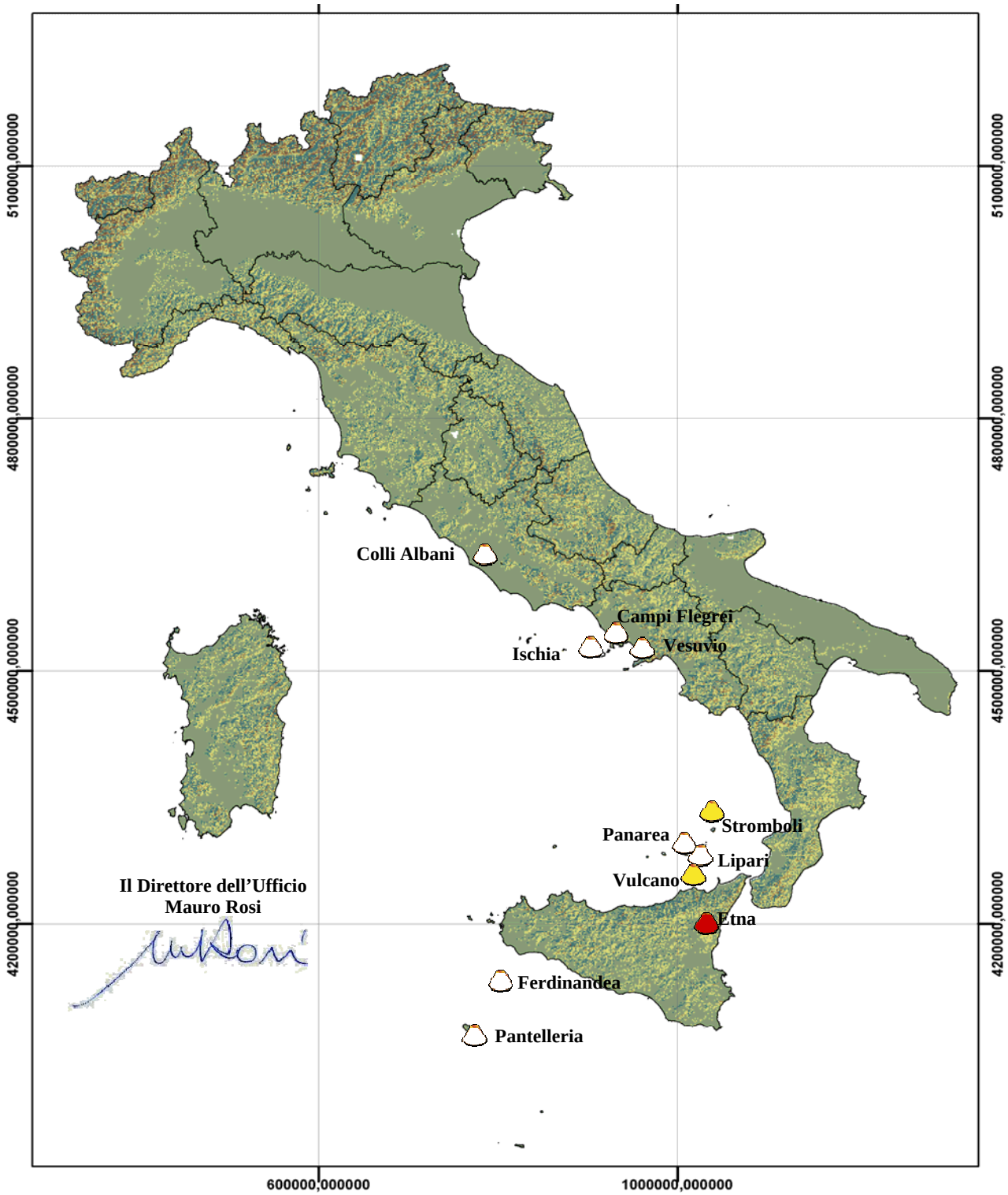

Il Direttore dell'Ufficio
Mauro Rosi

Aree vulcaniche per le quali non si hanno segnalazioni di variazioni significative dei parametri monitorati.

Aree vulcaniche per le quali si riportano aggiornamenti sullo stato di attività e valutazione della criticità per fenomeni vulcanici:

Assente — Ordinaria — Moderata — Elevata

Ove non diversamente specificato tutti gli orari sono espressi in ora locale (GMT+2)

e-mail: centrofunzionale.vulcanico@protezionecivile.it tel.: +39 06.6820.2990 fax: +39 06.6820.2992

ETNA

Fonti

- Bollettini INGV-OE (vulcanologia, sismologia, geochimica) fino al 20/04/2014;
- Bollettino INGV-PA (geochimica) del 31/03/2014;
- Comunicati Uni-Fi (acustica) fino al 24/04/2014

Stato di attività

Vulcanologia

Nel periodo **14-20/04**, l'attività dei crateri sommitali (Fig. 1) non ha mostrato significative variazioni rispetto alla settimana precedente. In particolare, i crateri sommitali sono stati interessati da una normale attività di degassamento principalmente a carico del Cratere di NE e della Voragine.

Dalla giornata del 22/04 si è osservato, a partire dalle ore 03:00, una debole e discontinua attività esplosiva a carico del Nuovo Cratere di Sud-Est.

L'attività infrasonica, nel periodo **17-24/04**, è stata caratterizzata da oscillazioni continue di bassa frequenza ed ampiezza, legate a processi di degassamento persistente, e da segnali impulsivi di ampiezza bassa, legati ad attività esplosiva stromboliana, la cui direzione di provenienza è compatibile con i crateri sommitali.

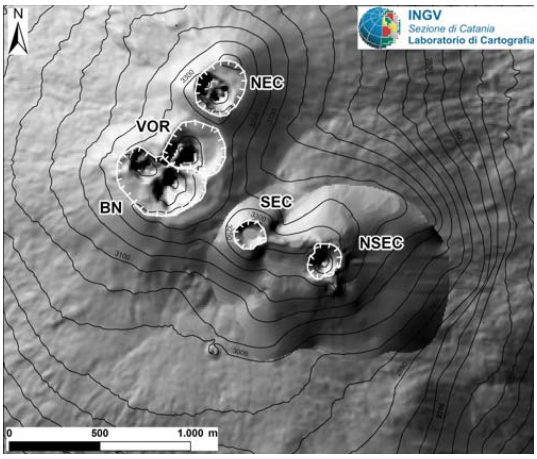

Fig. 1 – Mappa dell'area craterica sommitale. Le linee bianche indentate evidenziano l'orlo dei crateri sommitali: BN = Bocca Nuova; VOR = Voragine; NEC = Cratere di Nord-Est; SEC = Cratere di Sud-Est con il nuovo cono di scorie (NSEC).
Fonte: INGV-OE

Sismicità

Durante il periodo **14-20/04** l'attività sismica si è mantenuta su un livello piuttosto basso, non sono stati registrati terremoti che hanno superato la soglia di magnitudo 2.0.

Per quanto riguarda il tremore vulcanico, l'andamento temporale dell'ampiezza media non ha evidenziato variazioni significative rispetto al trend osservato nella settimana precedente. La localizzazione della sorgente del tremore risulta posta in prossimità del Nuovo Cratere di Sud-Est, ad una profondità di circa 2000-2500 metri s.l.m..

Geochimica

I dati geochimici acquisiti nel mese di marzo non hanno mostrato variazioni significative. Il trend di decremento della composizione isotopica dell'elio, in atto da fine novembre, si è arrestato. E' in atto una graduale tendenza all'incremento dei rapporti $^3He/^4He$. Ciò potrebbe suggerire che è in corso una nuova fase di ricarica magmatica delle porzioni profonde del sistema di alimentazione del vulcano (7-13 km sotto il livello del mare). Va comunque segnalato che il tenore dei flussi di CO_2 dal suolo è ancora su livelli bassi in quasi tutti i settori monitorati.

L'assenza di misure ad alta frequenza di CO_2/SO_2 dalle stazioni automatiche site ai crateri sommitali non consente di effettuare valutazioni sulle dinamiche magmatiche superficiali.

Il flusso di SO_2 medio-settimanale, misurato tramite la rete UV-Scanner FLAME dell'INGV-OE, nel periodo **14-20/04**, ha mostrato un valore in incremento rispetto a quello della settimana precedente. Nell'arco della settimana i dati di flusso non hanno indicato una ben definita tendenza, ma con picchi isolati infra-giornalieri di flusso anche superiori alle 10000 t/g nei giorni 17/04 e 20/04. Globalmente il flusso di SO_2 si colloca su un livello medio-basso. Nel periodo investigato non si dispone dei dati di flusso di HCl ed HF.

Valutazioni di criticità

Sulla base delle informazioni e aggiornamenti pervenuti, con riferimento al documento *"Attività vulcanica dell'Etna: livelli di criticità e relativi possibili scenari"* (disponibile sul sito del Sistema d'Allertamento Nazionale) e tenendo presente che è comunque sempre possibile una rapida evoluzione dei fenomeni, con il conseguente repentino passaggio a livelli di criticità più elevati, si reputa che, nelle diverse zone, attualmente la criticità possa ritenersi sui seguenti livelli:

zone / criticità	SOMMITALE	DEL MEDIO VERSANTE	PEDEMONTANA	URBANA
ELEVATA	X			
MODERATA				
ORDINARIA		X	X	X
ASSENTE				

Eventi significativi del 2014

	Attività 2014
GENNAIO	04/01/2014 – emissione cenere
	19/01/2014 – piccola frana al NCSE
	22/01/2014 – attività stromboliana e colate NCSE ed emissione cenere
FEBBRAIO	11/02/2014 – evento franoso
MARZO	in corso - attività stromboliana e colate NCSE

Attività svolte e comunicazioni

Il Centro Funzionale Centrale-Settore Vulcanico (CFC-SV) continua nell'attività di vigilanza attraverso contatti diretti con i Centri di Competenza e le strutture di Presidio Territoriale, che proseguono nelle attività di monitoraggio e sorveglianza e supporto logistico-operativo.

STROMBOLI

Fonti

- Bollettini e comunicati INGV (sismologia fino al 24/04, altri settori fino al 22/04)
- Comunicati Uni-Fi (SAR, sismo-acustica-termica, tiltmetri fino al 23/04)
- Contatti con il COA e le Guide Vulcanologiche

Stato d'attività

Vulcanologia, sismicità, sismo acustica, geochimica, deformazioni.
Nel periodo **16-22/04** è stata osservata una normale attività esplosiva di tipo stromboliano. La frequenza delle esplosioni è oscillata tra valori bassi (5 eventi\h il 16/04) e medi (14 eventi\h il 21/04). L'intensità delle esplosioni è stata in prevalenza medio-bassa dalle bocche dell'area craterica Nord e bassa da quelle dell'area craterica Sud.
I parametri geochimici in funzione non mostrano variazioni di rilievo.
I parametri acquisiti dai sistemi di monitoraggio delle deformazioni del suolo in funzione ed i parametri sismologici monitorati non mostrano variazioni significative.
Nel periodo **18-24/04** il numero dei VLP si è attestato su valori medi, mentre l'ampiezza è oscillata tra valori medi e bassi. L'ampiezza del tremore vulcanico si è attestata su valori medi, mentre la pressione acustica delle esplosioni è stata sempre su livelli bassi.

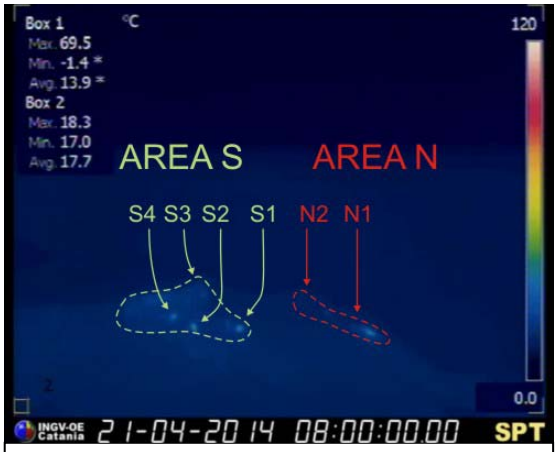

Fig. 2 – La terrazza craterica vista dalla telecamera termica posta sul Pizzo sopra la Fossa, con i settori in cui è divisa la terrazza craterica (AREA N, AREA S). Le sigle e le frecce indicano i nomi e le ubicazioni delle bocche attive. **Fonte: INGV-OE**

Deformazioni SAR
Nel periodo **16-23/04** il sistema SAR ha rilevato i seguenti campi deformativi:

Settore	Massimo delle velocità giornaliere (mm/h)	Velocità massima settimanale (mm/h)	Classificazione	*Trend* settimanale
Sciara	0.01	0.01	Bassa	Stazionario
Cratere	0.04	0.02	Bassa	Stazionario

Valutazioni di criticità
Si riporta di seguito la sintesi dei livelli di criticità emessi nell'ultimo periodo:

26 mar	27 mar	28 mar	29 mar	30 mar	31 mar	01 apr	02 apr	03 apr	04 apr	05 apr	06 apr	07 apr	08 apr	09 apr	10 apr	11 apr	12 apr	13 apr	14 apr	15 apr	16 apr	17 apr	18 apr	19 apr	20 apr	21 apr	22 apr	23 apr	24 apr
ordinaria	ordinaria	ordinaria	ordinaria	ordinaria	ordinaria	ordinaria	ordinaria	ordinaria	ordinaria	ordinaria	ordinaria	ordinaria	ordinaria	ordinaria	ordinaria	ordinaria	ordinaria	ordinaria	ordinaria	ordinaria	ordinaria	ordinaria	ordinaria	ordinaria	ordinaria	ordinaria	ordinaria	ordinaria	ordinaria

Attività svolte e comunicazioni
Il CFC-SV mantiene contatti con le Sezioni INGV e con l'Università di Firenze, incaricate del monitoraggio. È inoltre in contatto con il COA, le guide vulcanologiche e il SAGF e provvede quotidianamente all'elaborazione di un "*Bollettino di vigilanza e criticità*" relativo alle condizioni del vulcano, che viene pubblicato sul sito internet del Sistema d'allertamento nazionale (http://cfc.protezionecivile.it/vdisk) e affisso presso il COA.

VULCANO

Fonti:

- Comunicati INGV-PA (geochimica) fino al 31/03/2014
- Sito web INGV-OE (sismicità) fino al 24/04/2014

Stato d'attività

Sismicità

Non sono pervenute comunicazioni in merito a variazioni significative dell'attività sismica nell'area di Vulcano.

Geochimica

I dati disponibili, acquisiti nel mese di marzo, suggeriscono che il contributo di fluidi magmatici al campo fumarolico del cratere sia attualmente basso. I sistemi periferici di smaltimento dei fluidi vulcanici (suoli dell'area di Vulcano Porto e acquiferi termali) non risultano interessati da anomalie significative nel regime di degassamento. L'attività esalativa del sistema vulcanico si può dunque considerare stabile e su livelli medio-bassi.

Deformazioni del suolo

Non sono pervenute comunicazioni in merito a variazioni significative delle deformazioni del suolo.

Valutazioni di criticità

Sulla base delle informazioni ad oggi pervenute e delle valutazioni espresse dall'INGV, si ritiene che attualmente sussista una situazione di criticità ordinaria, connessa essenzialmente ai consueti fenomeni di degassamento dal suolo.

Attività svolte e comunicazioni

Il CFC-SV mantiene i contatti con le sezioni INGV preposte al monitoraggio di Vulcano.

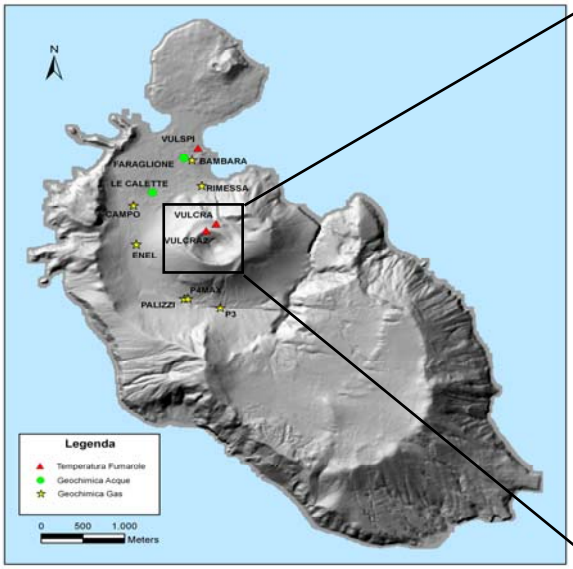

Fig. 3 - Modello digitale dell'Isola di Vulcano con ubicazione delle stazioni di misura della temperatura delle fumarole.

Fig. 4 - Ortofoto del cratere di Vulcano con ubicazione delle fumarole.
Fonte: INGV-PA

Bollettino di vigilanza e criticità dei vulcani italiani
n. 18 del 02 maggio 2014

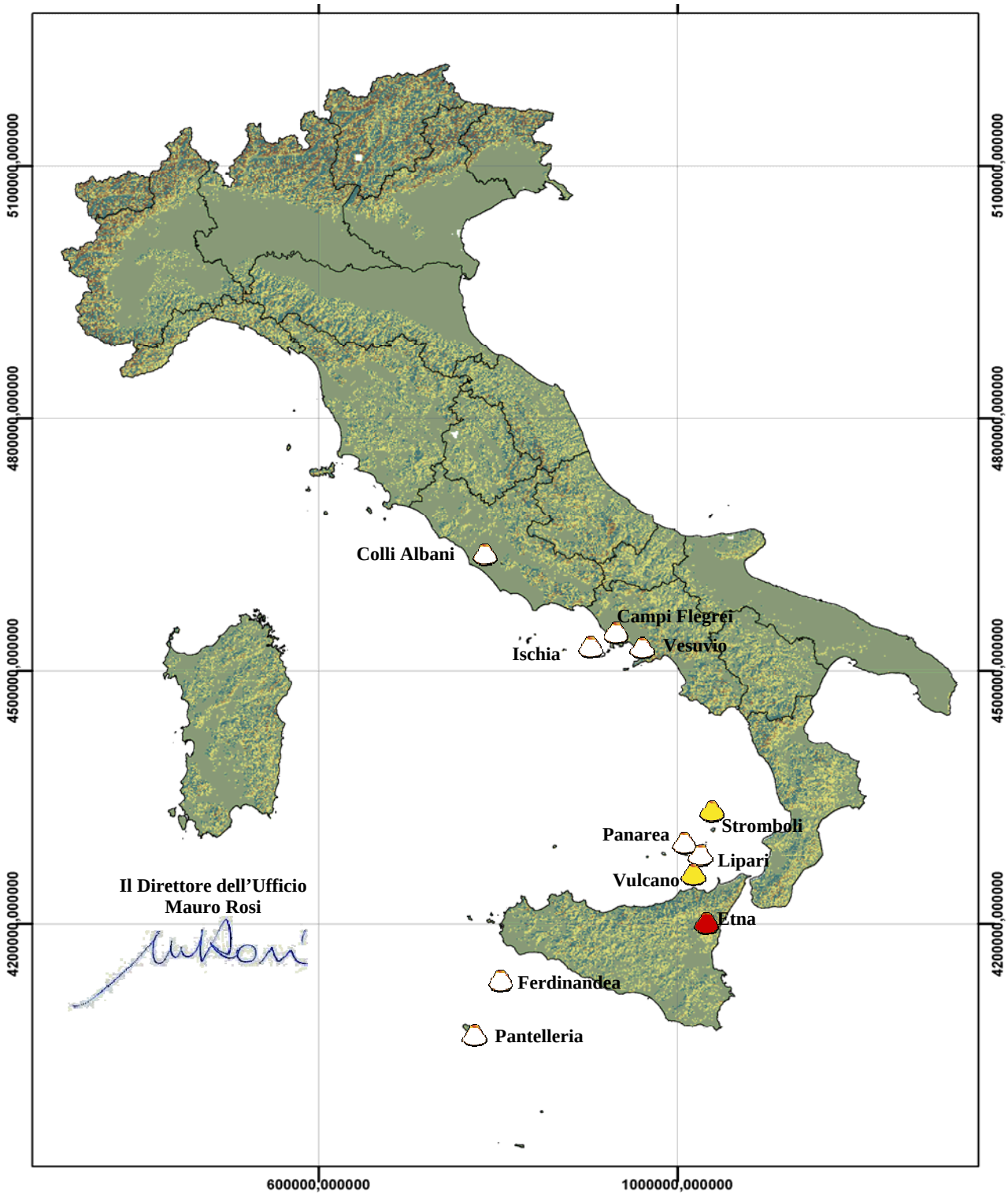

Il Direttore dell'Ufficio
Mauro Rosi

Aree vulcaniche per le quali non si hanno segnalazioni di variazioni significative dei parametri monitorati.

Aree vulcaniche per le quali si riportano aggiornamenti sullo stato di attività e valutazione della criticità per fenomeni vulcanici:

Assente — Ordinaria — Moderata — Elevata

Ove non diversamente specificato tutti gli orari sono espressi in ora locale (GMT+2)

e-mail: centrofunzionale.vulcanico@protezionecivile.it tel.: +39 06.6820.2990 fax: +39 06.6820.2992

ETNA

Fonti

- Bollettini INGV-OE (vulcanologia, sismologia, geochimica) fino al 27/04/2014;
- Bollettino INGV-PA (geochimica) del 31/03/2014;
- Comunicati Uni-Fi (acustica) fino al 02/05/2014

Stato di attività

Vulcanologia

Nel periodo **21-27/04**, l'attività al Nuovo Cratere di SE (NSEC Fig. 1) non ha mostrato significative variazioni rispetto alla settimana precedente, eccetto per la debole e sporadica attività esplosiva iniziata nella notte del 22/04 e osservata fino al giorno 24/04. In particolare, i crateri sommitali sono stati interessati da una normale attività di degassamento.

Alle ore 00:20 del 01/05 è stata osservata una debole e sporadica attività esplosiva Nuovo Cratere di SE con intenso degassamento al cratere di NE (NEC Fig. 1), dalla tarda mattinata dello stesso giorno i sistemi di osservazione visiva e termica non hanno più registrato alcuna attività eruttiva ai crateri settimanali.

L'attività infrasonica, nel periodo **24/04-02/05**, è stata caratterizzata da oscillazioni continue di bassa frequenza ed ampiezza, legate a processi di degassamento persistente, e da segnali impulsivi di ampiezza bassa, legati ad attività esplosiva stromboliana, la cui direzione di provenienza è compatibile con i crateri sommitali.

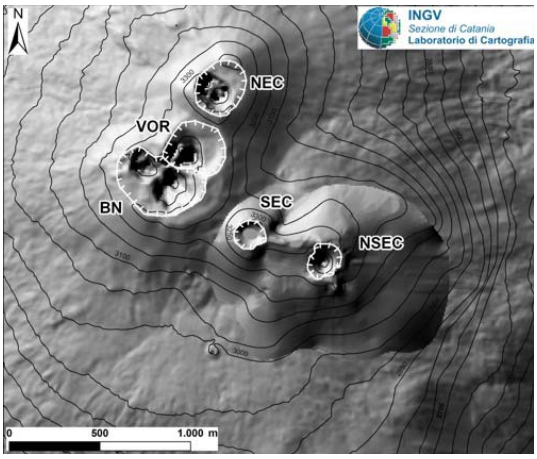

Fig. 1 – Mappa dell'area craterica sommitale. Le linee bianche indentate evidenziano l'orlo dei crateri sommitali: BN = Bocca Nuova; VOR = Voragine; NEC = Cratere di Nord-Est; SEC = Cratere di Sud-Est con il nuovo cono di scorie (NSEC).
Fonte: INGV-OE

Sismicità

Durante il periodo **21-27/04** l'attività sismica si è mantenuta su un livello piuttosto basso, è stato registrato solo un terremoto il giorno 26/04 localizzato a circa 3 km a sud-ovest di Maletto, nel versante nord-occidentale del vulcano, ad una profondità di circa 30 km al di sotto del livello del mare.

Per quanto riguarda il tremore vulcanico, l'andamento temporale dell'ampiezza media non ha evidenziato variazioni significative rispetto al trend osservato nella settimana precedente. La localizzazione della sorgente del tremore risulta posta in prossimità del Nuovo Cratere di Sud-Est, ad una profondità di circa 2000-2500 metri s.l.m..

Geochimica

I dati geochimici acquisiti nel mese di marzo non hanno mostrato variazioni significative. Il trend di decremento della composizione isotopica dell'elio, in atto da fine novembre, si è arrestato. E' in atto una graduale tendenza all'incremento dei rapporti $^3He/^4He$. Ciò potrebbe suggerire che è in corso una nuova fase di ricarica magmatica delle porzioni profonde del sistema di alimentazione del vulcano (7-13 km sotto il livello del mare). Va comunque segnalato che il tenore dei flussi di CO_2 dal suolo è ancora su livelli bassi in quasi tutti i settori monitorati.

L'assenza di misure ad alta frequenza di CO_2/SO_2 dalle stazioni automatiche site ai crateri sommitali non consente di effettuare valutazioni sulle dinamiche magmatiche superficiali.

Il flusso di SO_2 medio-settimanale, misurato tramite la rete UV-Scanner FLAME dell'INGV-OE, nel periodo **21-27/04**, ha mostrato un valore medio giornaliero in forte decremento fino al giorno 23/04, per poi mostrare un nuovo aumento tendenziale, seppur modesto, fino al 27/04. Globalmente il flusso di SO_2 si colloca su un livello medio. Nel periodo investigato non si dispone dei dati di flusso di HCl ed HF.

Valutazioni di criticità

Sulla base delle informazioni e aggiornamenti pervenuti, con riferimento al documento *"Attività vulcanica dell'Etna: livelli di criticità e relativi possibili scenari"* (disponibile sul sito del Sistema d'Allertamento Nazionale) e tenendo presente che è comunque sempre possibile una rapida evoluzione dei fenomeni, con il conseguente repentino passaggio a livelli di criticità più elevati, si reputa che, nelle diverse zone, attualmente la criticità possa ritenersi sui seguenti livelli:

zone / criticità	SOMMITALE	DEL MEDIO VERSANTE	PEDEMONTANA	URBANA
ELEVATA	X			
MODERATA				
ORDINARIA		X	X	X
ASSENTE				

Eventi significativi del 2014

	Attività 2014
GENNAIO	04/01/2014 – emissione cenere
	19/01/2014 – piccola frana al NCSE
	22/01/2014 – attività stromboliana e colate NCSE ed emissione cenere
FEBBRAIO	11/02/2014 – evento franoso
MARZO-APRILE	attività stromboliana e colate NCSE

Attività svolte e comunicazioni

Il Centro Funzionale Centrale-Settore Vulcanico (CFC-SV) continua nell'attività di vigilanza attraverso contatti diretti con i Centri di Competenza e le strutture di Presidio Territoriale, che proseguono nelle attività di monitoraggio e sorveglianza e supporto logistico-operativo.

STROMBOLI

Fonti

- Bollettini e comunicati INGV (sismologia fino al 02/05, altri settori fino al 29/04)
- Comunicati Uni-Fi (SAR, sismo-acustica-termica, tiltmetri fino al 02/05)
- Contatti con il COA e le Guide Vulcanologiche

Stato d'attività

Vulcanologia, sismicità, sismo acustica, geochimica, deformazioni.

Nel periodo **23-29/04** è stata osservata una normale attività esplosiva di tipo stromboliano. La frequenza delle esplosioni è oscillata tra valori medio (15 eventi\h il 22/04) e medio-bassi (9 eventi\h il 25/04).

L'intensità delle esplosioni è stata in prevalenza medio-bassa dalle bocche dell'area craterica Nord e bassa da quelle dell'area craterica Sud.

I parametri geochimici in funzione non mostrano variazioni di rilievo.

I parametri acquisiti dai sistemi di monitoraggio delle deformazioni del suolo in funzione ed i parametri sismologici monitorati non mostrano variazioni significative.

Nel periodo **25-02/05** il numero dei VLP si è attestato su valori medi, mentre l'ampiezza si è attestata su valori bassi. L'ampiezza del tremore vulcanico si è attestata su valori medi, mentre la pressione acustica delle esplosioni è stata sempre su livelli bassi.



Fig. 2 – La terrazza craterica vista dalla telecamera termica posta sul Pizzo sopra la Fossa, con i settori in cui è divisa la terrazza craterica (AREA N, AREA S). Le sigle e le frecce indicano i nomi e le ubicazioni delle bocche attive. **Fonte: INGV-OE**

Deformazioni SAR

Nel periodo **23-30/04** il sistema SAR ha rilevato i seguenti campi deformativi:

Settore	Massimo delle velocità giornaliere (mm/h)	Velocità massima settimanale (mm/h)	Classificazione	*Trend* settimanale
Sciara	0.01	0.01	Bassa	Stazionario
Cratere	0.04	0.03	Bassa	Stazionario

Valutazioni di criticità

Si riporta di seguito la sintesi dei livelli di criticità emessi nell'ultimo periodo:

03 apr	04 apr	05 apr	06 apr	07 apr	08 apr	09 apr	10 apr	11 apr	12 apr	13 apr	14 apr	15 apr	16 apr	17 apr	18 apr	19 apr	20 apr	21 apr	22 apr	23 apr	24 apr	25 apr	26 apr	27 apr	28 apr	29 apr	30 apr	01 mag	02 mag
ordinaria	ordinaria	ordinaria	ordinaria	ordinaria	ordinaria	ordinaria	ordinaria	ordinaria	ordinaria	ordinaria	ordinaria	ordinaria	ordinaria	ordinaria	ordinaria	ordinaria	ordinaria	ordinaria	ordinaria	ordinaria	ordinaria	ordinaria	ordinaria	ordinaria	ordinaria	ordinaria	ordinaria	ordinaria	ordinaria

Attività svolte e comunicazioni

Il CFC-SV mantiene contatti con le Sezioni INGV e con l'Università di Firenze, incaricate del monitoraggio. È inoltre in contatto con il COA, le guide vulcanologiche e il SAGF e provvede quotidianamente all'elaborazione di un "*Bollettino di vigilanza e criticità*" relativo alle condizioni del vulcano, che viene pubblicato sul sito internet del Sistema d'allertamento nazionale (http://cfc.protezionecivile.it/vdisk) e affisso presso il COA.

VULCANO

Fonti:

- Comunicati INGV-PA (geochimica) fino al 30/04/2014
- Sito web INGV-OE (sismicità) fino al 01/05/2014

Stato d'attività

Sismicità

Non sono pervenute comunicazioni in merito a variazioni significative dell'attività sismica nell'area di Vulcano.

Geochimica

I dati disponibili, acquisiti nel mese di aprile, suggeriscono che il contributo di fluidi magmatici al campo fumarolico del cratere sia attualmente basso. I sistemi periferici di smaltimento dei fluidi vulcanici (suoli dell'area di Vulcano Porto e acquiferi termali) non risultano interessati da anomalie significative nel regime di degassamento. L'attività esalativa del sistema vulcanico si può dunque considerare stabile e su livelli medio-bassi.

Deformazioni del suolo

Non sono pervenute comunicazioni in merito a variazioni significative delle deformazioni del suolo.

Valutazioni di criticità

Sulla base delle informazioni ad oggi pervenute e delle valutazioni espresse dall'INGV, si ritiene che attualmente sussista una situazione di criticità ordinaria, connessa essenzialmente ai consueti fenomeni di degassamento dal suolo.

Attività svolte e comunicazioni

Il CFC-SV mantiene i contatti con le sezioni INGV preposte al monitoraggio di Vulcano.

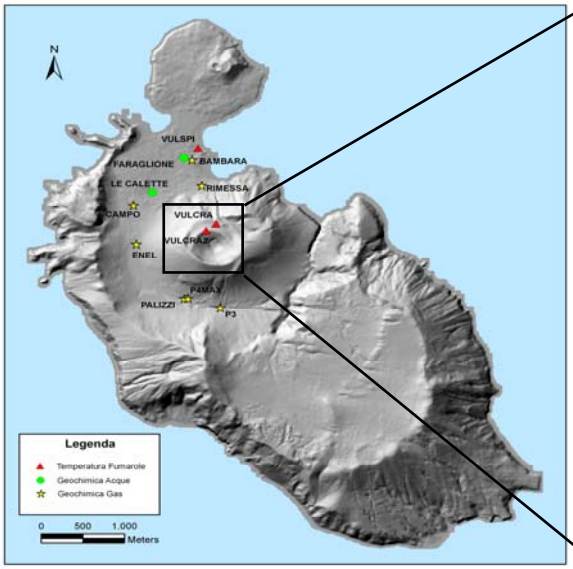

Fig. 3 - Modello digitale dell'Isola di Vulcano con ubicazione delle stazioni di misura della temperatura delle fumarole.

Fig. 4 - Ortofoto del cratere di Vulcano con ubicazione delle fumarole.
Fonte: INGV-PA

Bollettino di vigilanza e criticità dei vulcani italiani
n. 19 del 08 maggio 2014

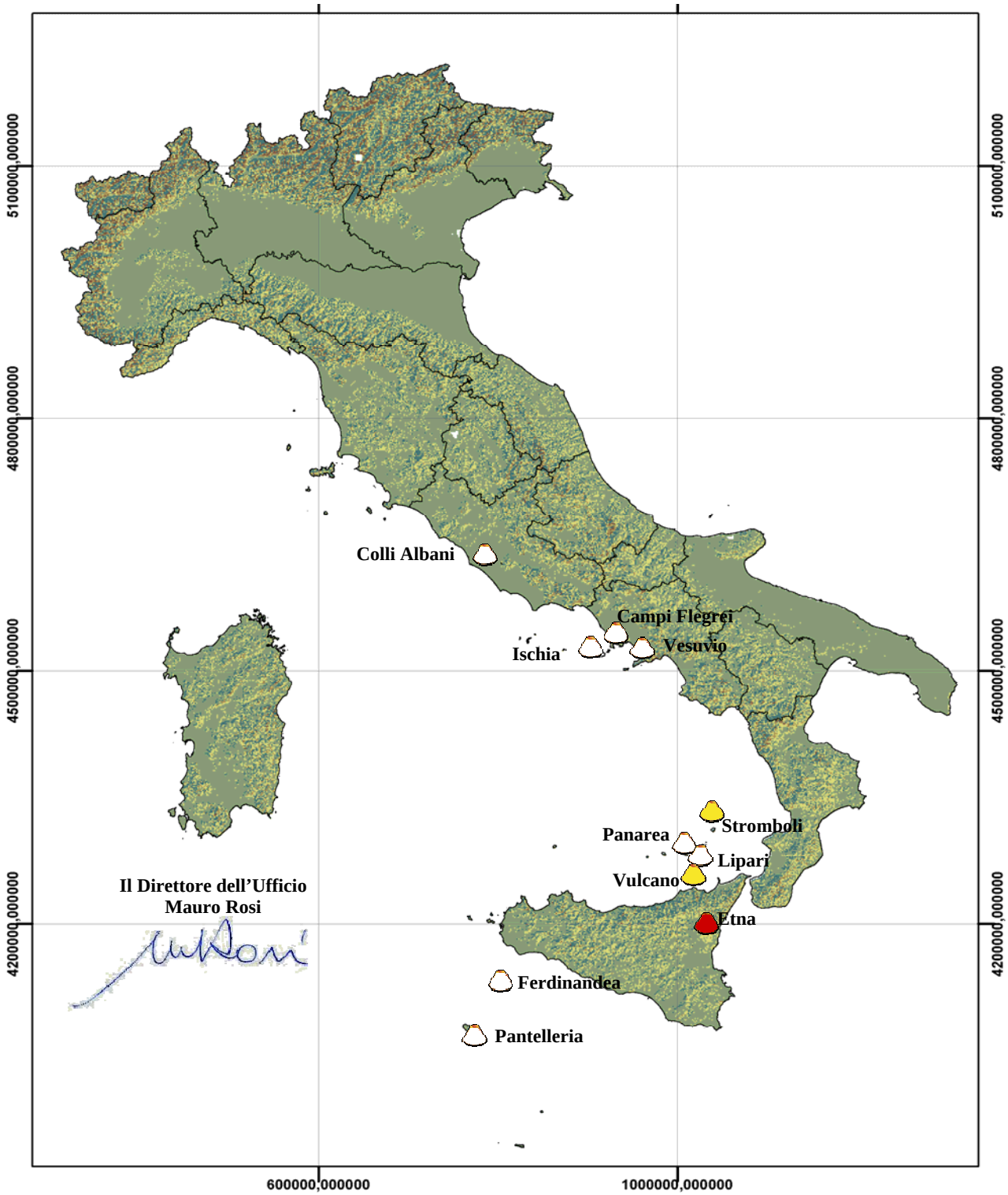

Il Direttore dell'Ufficio
Mauro Rosi

Aree vulcaniche per le quali non si hanno segnalazioni di variazioni significative dei parametri monitorati.

Aree vulcaniche per le quali si riportano aggiornamenti sullo stato di attività e valutazione della criticità per fenomeni vulcanici:

Assente — Ordinaria — Moderata — Elevata

Ove non diversamente specificato tutti gli orari sono espressi in ora locale (GMT+2)

e-mail: centrofunzionale.vulcanico@protezionecivile.it tel.: +39 06.6820.2990 fax: +39 06.6820.2992

ETNA

Fonti

- Bollettini INGV-OE (vulcanologia, sismologia, geochimica) fino al 04/05/2014;
- Bollettino INGV-PA (geochimica) del 30/04/2014;
- Comunicati Uni-Fi (acustica) fino al 08/05/2014.

Stato di attività

Vulcanologia

Nel periodo **28/04-04/05** l'attività dei crateri sommitali è stata caratterizzata da un intenso degassamento alla Voragine e alla Bocca Nuova e sull'alto fianco orientale del vecchio cono del Cratere di Sud-Est, mentre il Cratere di Nord-Est è stato luogo di alcune brevi emissioni di gas caldo e/o cenere diluita nelle prime ore del **02/05**. Alle ore 11:33 del **29/04** presso il Nuovo Cratere di Sud-Est (NSEC) è avvenuto un modesto crollo sul fianco orientale del cono (nella zona interessata dall'evento franoso dell'**11/02**). Una modesta e discontinua attività stromboliana è stata osservata al NSEC la sera del **30/04**, è andata intensificandosi nelle prime ore del **01/05** per poi diminuire e cessare nel pomeriggio. A partire dalla notte del **02-03/05**, deboli bagliori sono stati osservati dalle telecamere di sorveglianza in corrispondenza del NSEC. Nelle prime ore del **04/05**, l'attività stromboliana del NSEC si è intensificata, con brevi sequenze di esplosioni separate da intervalli di quiete di 2-5 minuti. Alcune di queste esplosioni hanno lanciato materiale piroclastico incandescente fino a 50 m sopra l'orlo craterico, e anche sugli alti fianchi meridionale e sud-orientale del cono del NSEC. Durante il sopralluogo del **04/05**, si sono uditi frequenti boati provenienti dal NSEC, anche se la presenza di un denso pennacchio di gas non ha permesso di osservare direttamente l'attività. L'attività stromboliana al NSEC è continuata in maniera intermittente durante la notte del **04-05/05**, sempre su livelli piuttosto modesti.

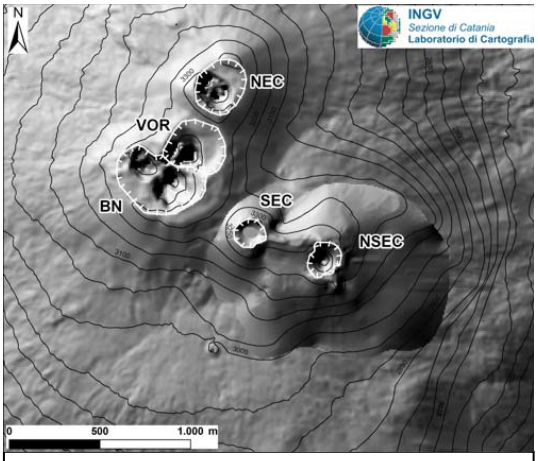

Fig. 1 – Mappa dell'area craterica sommitale. Le linee bianche indentate evidenziano l'orlo dei crateri sommitali: BN = Bocca Nuova; VOR = Voragine; NEC = Cratere di Nord-Est; SEC = Cratere di Sud-Est con il nuovo cono di scorie (NSEC).
Fonte: INGV-OE

Sismicità

L'attività sismica nella settimana dal **28/04** al **04/05** è stata bassa con un solo terremoto avvenuto il **04/05** alle 19.25. L'evento con una magnitudo M=2.6 ricadde nella zona di Randazzo ad una profondità di 26 km. Per quanto riguarda il tremore vulcanico, l'andamento temporale dell'ampiezza media non ha evidenziato variazioni significative rispetto al trend osservato nella settimana precedente. Le localizzazioni delle sorgenti ricadono sotto i crateri centrali ad un livello tra i 1000 a 3000 metri s.l.m..

Geochimica

I dati geochimici acquisiti nel mese di aprile hanno mostrato alcune variazioni significative. Permane il trend di incremento dei rapporti 3He/4He in atto da marzo u.s.. Ciò suggerisce che è in corso una nuova fase di ricarica magmatica delle porzioni profonde del sistema di alimentazione del vulcano (7-13 km sotto il livello del mare). L'incremento del tenore dei flussi di CO2 dal suolo registrato a partire da Aprile supporterebbe questo quadro interpretativo.
L'assenza di misure ad alta frequenza di CO2/SO2 dalle stazioni automatiche site ai crateri sommitali non consente di effettuare valutazioni sulle dinamiche magmatiche superficiali.
Il flusso di SO2 medio-settimanale emesso dall'Etna, misurato tramite la rete UV-Scanner FLAME, nel periodo compreso tra il **28/04** e **04/05**, ha mostrato un valore in forte incremento rispetto a quello della settimana precedente. Nell'arco della settimana i dati di flusso non hanno indicato una ben definita tendenza, ma in tutti i giorni si sono rilevati flussi intragiornalieri maggiori di 5000 t/g. In particolare i dati intra-giornalieli del **01** e del **03/05** hanno superato le 10000 t/g. Globalmente il flusso di SO2 si colloca su un livello medio. Nel periodo investigato non si dispone dei dati di flusso di HCl ed HF.

Valutazioni di criticità

Sulla base delle informazioni e aggiornamenti pervenuti, con riferimento al documento "*Attività vulcanica dell'Etna: livelli di criticità e relativi possibili scenari*" (disponibile sul sito del Sistema d'Allertamento Nazionale) e tenendo presente che è comunque sempre possibile una rapida evoluzione dei fenomeni, con il conseguente repentino passaggio a livelli di criticità più elevati, si reputa che, nelle diverse zone, attualmente la criticità possa ritenersi sui seguenti livelli:

zone / criticità	SOMMITALE	DEL MEDIO VERSANTE	PEDEMONTANA	URBANA
ELEVATA	X			
MODERATA				
ORDINARIA		X	X	X
ASSENTE				

Eventi significativi del 2014

	Attività 2014
GENNAIO	04/01/2014 – emissione cenere
	19/01/2014 – piccola frana al NCSE
	22/01/2014 – attività stromboliana e colate NCSE ed emissione cenere
FEBBRAIO	11/02/2014 – evento franoso
MARZO-APRILE-MAGGIO	attività stromboliana e colate NCSE

Attività svolte e comunicazioni

Il Centro Funzionale Centrale-Settore Vulcanico (CFC-SV) continua nell'attività di vigilanza attraverso contatti diretti con i Centri di Competenza e le strutture di Presidio Territoriale, che proseguono nelle attività di monitoraggio e sorveglianza e supporto logistico-operativo.

STROMBOLI

Fonti

- Bollettini e comunicati INGV (sismologia fino al 06/05, altri settori fino al 08/05)
- Comunicati Uni-Fi (SAR, sismo-acustica-termica, tiltmetri fino al 08/05)
- Contatti con il COA e le Guide Vulcanologiche

Stato d'attività

Vulcanologia, sismicità, sismo acustica, geochimica, deformazioni.

Nel periodo **30-06/05** è stata osservata una normale attività esplosiva di tipo stromboliano accompagnata da attività di spattering. La frequenza delle esplosioni è passata da valori bassi all'inizio del periodo (5 - 6 eventi\h) a valori medio-bassi (9 eventi\h) verso la fine. L'intensità delle esplosioni è stata in prevalenza medio-bassa dalle bocche dell'area craterica Nord e bassa da quelle dell'area craterica Sud.
I parametri geochimici in funzione non mostrano variazioni di rilievo.
I parametri acquisiti dai sistemi di monitoraggio delle deformazioni del suolo in funzione non evidenziano variazioni significative.
I parametri sismologici monitorati non mostrano variazioni significative.
Nell'ultima settimana la frequenza di occorrenza dei VLP ha avuto valori compresi tra 9 e 13 eventi/ora con bassi valori di ampiezza. Anche l'ampiezza degli explosion-quakes ha avuto generalmente valori bassi, con qualche evento di ampiezza medio-bassa.
La localizzazione degli eventi VLP non evidenzia particolari variazioni e mostra la presenza di una sorgente stabile nell'intervallo 400-550 metri s.l.m. Gli ipocentri risultano ben clusterizzati.
La polarizzazione degli eventi VLP conferma la stabilità della sorgente.

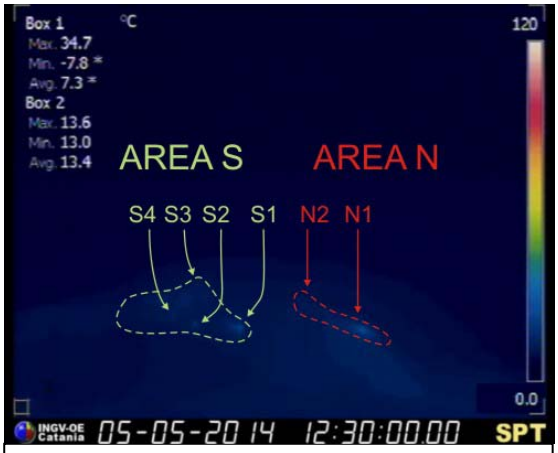

Fig. 2 – La terrazza craterica vista dalla telecamera termica posta sul Pizzo sopra la Fossa, con i settori in cui è divisa la terrazza craterica (AREA N, AREA S). Le sigle e le frecce indicano i nomi e le ubicazioni delle bocche attive. **Fonte: INGV-OE**

Deformazioni SAR

Nel periodo **30/04 – 07/05** il sistema SAR ha rilevato i seguenti campi deformativi:

Settore	Massimo delle velocità giornaliere (mm/h)	Velocità massima settimanale (mm/h)	Classificazione	*Trend* settimanale
Sciara	0.01	0.01	Bassa	Stazionario
Cratere	0.03	0.04	Bassa	In diminuzione

Valutazioni di criticità

Si riporta di seguito la sintesi dei livelli di criticità emessi nell'ultimo periodo:

09 apr	10 apr	11 apr	12 apr	13 apr	14 apr	15 apr	16 apr	17 apr	18 apr	19 apr	20 apr	21 apr	22 apr	23 apr	24 apr	25 apr	26 apr	27 apr	28 apr	29 apr	30 apr	01 mag	02 mag	03 mag	04 mag	05 mag	06 mag	07 mag	08 mag
ordinaria	ordinaria	ordinaria	ordinaria	ordinaria	ordinaria	ordinaria	ordinaria	ordinaria	ordinaria	ordinaria	ordinaria	ordinaria	ordinaria	ordinaria	ordinaria	ordinaria	ordinaria	ordinaria	ordinaria	ordinaria	ordinaria	ordinaria	ordinaria	ordinaria	ordinaria	ordinaria	ordinaria	ordinaria	ordinaria

Attività svolte e comunicazioni

Il CFC-SV mantiene contatti con le Sezioni INGV e con l'Università di Firenze, incaricate del monitoraggio. È inoltre in contatto con il COA, le guide vulcanologiche e il SAGF e provvede quotidianamente all'elaborazione di un "*Bollettino di vigilanza e criticità*" relativo alle condizioni del vulcano, che viene pubblicato sul sito internet del Sistema d'allertamento nazionale (http://cfc.protezionecivile.it/vdisk) e affisso presso il COA.

VULCANO

Fonti:

- Comunicati INGV-PA (geochimica) fino al 30/04/2014
- Sito web INGV-OE (sismicità) fino al 08/05/2014

Stato d'attività

Sismicità

Non sono pervenute comunicazioni in merito a variazioni significative dell'attività sismica nell'area di Vulcano.

Geochimica

Deformazioni del suolo

Non sono pervenute comunicazioni in merito a variazioni significative delle deformazioni del suolo.

Valutazioni di criticità

Sulla base delle informazioni ad oggi pervenute e delle valutazioni espresse dall'INGV, si ritiene che attualmente sussista una situazione di criticità ordinaria, connessa essenzialmente ai consueti fenomeni di degassamento dal suolo.

Attività svolte e comunicazioni

Il CFC-SV mantiene i contatti con le sezioni INGV preposte al monitoraggio di Vulcano.

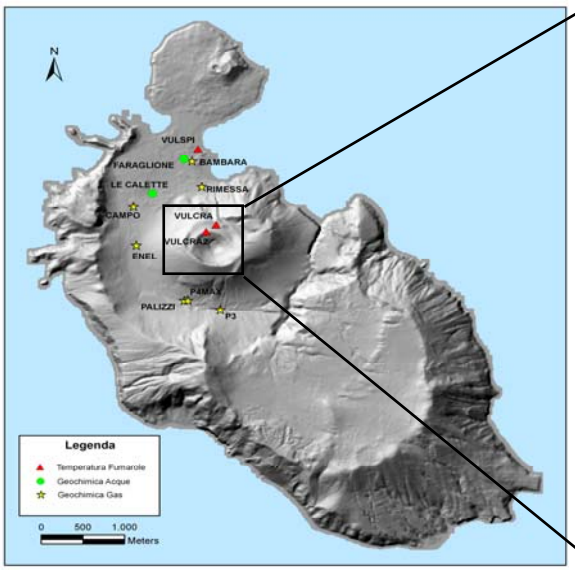

Fig. 3 - Modello digitale dell'Isola di Vulcano con ubicazione delle stazioni di misura della temperatura delle fumarole.

Fig. 4 - Ortofoto del cratere di Vulcano con ubicazione delle fumarole.
Fonte: INGV-PA

Bollettino di vigilanza e criticità dei vulcani italiani
n. 21 del 22 maggio 2014

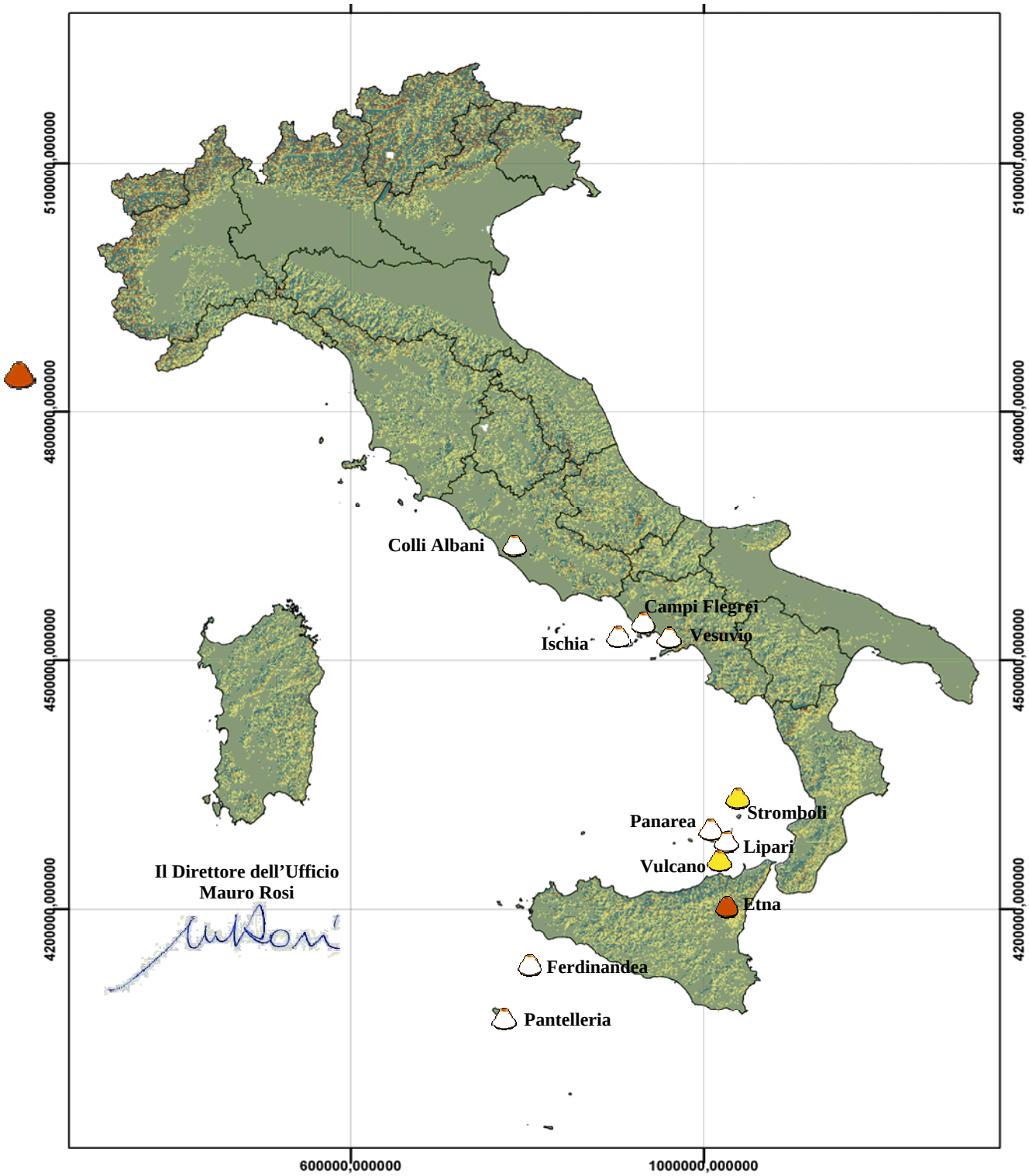

Il Direttore dell'Ufficio
Mauro Rosi

Aree vulcaniche per le quali non si hanno segnalazioni di variazioni significative dei parametri monitorati.

Aree vulcaniche per le quali si riportano aggiornamenti sullo stato di attività e valutazione della criticità per fenomeni vulcanici:

Assente — Ordinaria — Moderata — Elevata

Ove non diversamente specificato tutti gli orari sono espressi in ora locale (GMT+2)

e-mail: centrofunzionale.vulcanico@protezionecivile.it tel.: +39 06.6820.2990 fax: +39 06.6820.2992

ETNA

Fonti

- Bollettini INGV-OE (vulcanologia, sismologia, geochimica) fino al 11/05/2014;
- Bollettino INGV-PA (geochimica) del 30/04/2014;
- Comunicati Uni-Fi (acustica) fino al 15/05/2014.

Stato di attività

Vulcanologia

Il periodo **05/05-11/05** è stata caratterizzata da attività esplosiva al Nuovo Cratere di SE (NSEC), attività fumarolica tra NSEC e Cratere di SE (SEC), da degassamento sostenuto dal Cratere di NE (NEC) e più moderato dai crateri Voragine (VOR) e Bocca Nuova (BN). Durante le ore notturne, le telecamere di sorveglianza hanno mostrato bagliori pressoché continui presso l'area sommitale del NSEC (Figura 1.3b), indicando la presenza di una modesta attività stromboliana confinata all'interno del cratere. Episodicamente è stato osservato il lancio di prodotti incandescenti al di sopra del cratere che sono talora ricaduti sull'orlo craterico sommitale e/o sui fianchi superiori del cono. Tale attività vulcanica è terminata nella giornata del **15/05**.

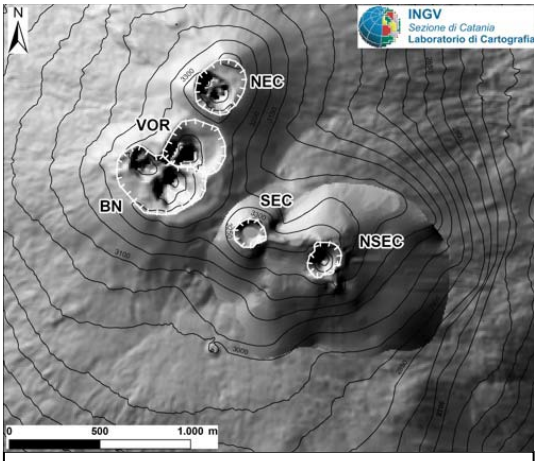

Fig. 1 – Mappa dell'area craterica sommitale. Le linee bianche indentate evidenziano l'orlo dei crateri sommitali: BN = Bocca Nuova; VOR = Voragine; NEC = Cratere di Nord-Est; SEC = Cratere di Sud-Est con il nuovo cono di scorie (NSEC).
Fonte: INGV-OE

Sismicità

L'attività sismica nella settimana dal **28/04** al **04/05** nell'area del vulcano Etna si è mantenuta su un livello estremamente modesto: infatti, nel corso della settimana, nessun terremoto ha raggiunto o superato la soglia di magnitudo 2.0. Per quanto riguarda il tremore vulcanico, l'andamento temporale dell'ampiezza media non ha evidenziato variazioni significative rispetto al trend osservato nella settimana precedente. Le localizzazioni delle sorgenti ricadono sotto i crateri centrali ad un livello tra i 2000 a 3000 metri s.l.m..

L'attività infrasonica è stata caratterizzata caratterizzata da oscillazioni continue a bassa frequenza ed ampiezza, legate a processi di degassamento persistente, e transienti impulsivi di medio/bassa ampiezza. L'analisi dei dati infrasonici indica una direzione di provenienza compatibile con i crateri sommitali e in particolare con i crateri di SE/PIT e di NE.

Geochimica

I dati geochimici acquisiti nel mese di aprile hanno mostrato alcune variazioni significative. Permane il trend di incremento dei rapporti 3He/4He in atto da marzo u.s.. Ciò suggerisce che è in corso una nuova fase di ricarica magmatica delle porzioni profonde del sistema di alimentazione del vulcano (7-13 km sotto il livello del mare). L'incremento del tenore dei flussi di CO2 dal suolo registrato a partire da Aprile supporterebbe questo quadro interpretativo.

L'assenza di misure ad alta frequenza di CO2/SO2 dalle stazioni automatiche site ai crateri sommitali non consente di effettuare valutazioni sulle dinamiche magmatiche superficiali.

Il flusso di SO2 medio-settimanale emesso dall'Etna, misurato tramite la rete UV-Scanner FLAME, nel periodo compreso tra il **05/05 e 11/05**, ha mostrato un valore in deciso decremento rispetto a quello della settimana precedente. Nell'arco della settimana i dati di flusso non hanno indicato una ben definita tendenza, ma nei giorni **08-09 -10/05** si sono rilevati sporadici valori di flusso intra-giornalieri maggiori di 5000 t/g. Globalmente il flusso di SO2 si colloca su un livello medio-basso.

Nel periodo investigato non si dispone dei dati di flusso di HCl ed HF.

Valutazioni di criticità

Sulla base delle informazioni e aggiornamenti pervenuti, con riferimento al documento *"Attività vulcanica dell'Etna: livelli di criticità e relativi possibili scenari"* (disponibile sul sito del Sistema d'Allertamento Nazionale) e tenendo presente che è comunque sempre possibile una rapida evoluzione dei fenomeni, con il conseguente repentino passaggio a livelli di criticità più elevati, si reputa che, nelle diverse zone, attualmente la criticità possa ritenersi sui seguenti livelli:

zone / criticità	SOMMITALE	DEL MEDIO VERSANTE	PEDEMONTANA	URBANA
ELEVATA	X			
MODERATA				
ORDINARIA		X	X	X
ASSENTE				

Eventi significativi del 2014

	Attività 2014
GENNAIO	04/01/2014 – emissione cenere
	19/01/2014 – piccola frana al NCSE
	22/01/2014 – attività stromboliana e colate NCSE ed emissione cenere
FEBBRAIO	11/02/2014 – evento franoso
MARZO-APRILE-MAGGIO	attività stromboliana e colate NCSE

Attività svolte e comunicazioni

Il Centro Funzionale Centrale-Settore Vulcanico (CFC-SV) continua nell'attività di vigilanza attraverso contatti diretti con i Centri di Competenza e le strutture di Presidio Territoriale, che proseguono nelle attività di monitoraggio e sorveglianza e supporto logistico-operativo.

STROMBOLI

Fonti

- Bollettini e comunicati INGV (sismologia fino al 15/05, altri settori fino al 13/05)
- Comunicati Uni-Fi (SAR, sismo-acustica-termica, tiltmetri fino al 15/05)
- Contatti con il COA e le Guide Vulcanologiche

Stato d'attività

Vulcanologia, sismicità, sismo acustica, geochimica, deformazioni.

Nel periodo **08-15/05** in questo periodo è stata osservata una normale attività esplosiva di tipo stromboliano accompagnata da una debole attività di spattering. La frequenza delle esplosioni è oscillata su valori medio-bassi (5 - 9 eventi\h) eccetto nei giorni **11/05-12/05** e quando è salita a valori medi (12 eventi/h). L'intensità delle esplosioni è stata in prevalenza medio-bassa dalle bocche di entrambe le aree crateriche (Nord e Sud).
I parametri geochimici in funzione non mostrano variazioni di rilievo.
I parametri acquisiti dai sistemi di monitoraggio delle deformazioni del suolo in funzione non evidenziano variazioni significative.
I parametri sismologici monitorati non mostrano variazioni significative, ad eccezione del lieve incremento della frequenza di occorrenza dei segnali VLP.
Nell'ultima settimana la frequenza di occorrenza dei VLP ha avuto valori compresi tra 9 e 15 eventi/ora con bassi valori di ampiezza. Anche l'ampiezza degli explosion-quakes ha avuto generalmente valori bassi, con qualche evento di ampiezza medio-bassa.
La localizzazione degli eventi VLP non evidenzia particolari variazioni e mostra la presenza di una sorgente stabile nell'intervallo 400-550 metri s.l.m. Gli ipocentri risultano ben clusterizzati.
La polarizzazione degli eventi VLP conferma la stabilità della sorgente.



Fig. 2 – La terrazza craterica vista dalla telecamera termica posta sul Pizzo sopra la Fossa, con i settori in cui è divisa la terrazza craterica (AREA N, AREA S). Le sigle e le frecce indicano i nomi e le ubicazioni delle bocche attive. **Fonte: INGV-OE**

Deformazioni SAR

Nel periodo **30/04 – 07/05** il sistema SAR ha rilevato i seguenti campi deformativi:

Settore	Massimo delle velocità giornaliere (mm/h)	Velocità massima settimanale (mm/h)	Classificazione	*Trend* settimanale
Sciara	0.01	0.01	Bassa	Stazionario
Cratere	0.03	0.03	Bassa	In diminuzione

Valutazioni di criticità

Si riporta di seguito la sintesi dei livelli di criticità emessi nell'ultimo periodo:

16 apr	17 apr	18 apr	19 apr	20 apr	21 apr	22 apr	23 apr	24 apr	25 apr	26 apr	27 apr	28 apr	29 apr	30 apr	01 mag	02 mag	03 mag	04 mag	05 mag	06 mag	07 mag	08 mag	09 mag	10 apr	11 apr	12apr	13 apr	14 apr	15 apr
ordinaria	ordinaria	ordinaria	ordinaria	ordinaria	ordinaria	ordinaria	ordinaria	ordinaria	ordinaria	ordinaria	ordinaria	ordinaria	ordinaria	ordinaria	ordinaria	ordinaria	ordinaria	ordinaria	ordinaria	ordinaria	ordinaria	ordinaria	ordinaria	ordinaria	ordinaria	ordinaria	ordinaria	ordinaria	ordinaria

Attività svolte e comunicazioni

Il CFC-SV mantiene contatti con le Sezioni INGV e con l'Università di Firenze, incaricate del monitoraggio. È inoltre in contatto con il COA, le guide vulcanologiche e il SAGF e provvede quotidianamente all'elaborazione di un "*Bollettino di vigilanza e criticità*" relativo alle condizioni del vulcano, che viene pubblicato sul sito internet del Sistema d'allertamento nazionale (http://cfc.protezionecivile.it/vdisk) e affisso presso il COA.

VULCANO

Fonti:

- Comunicati INGV-PA (geochimica) fino al 30/04/2014
- Sito web INGV-OE (sismicità) fino al 15/05/2014

Stato d'attività

Sismicità

Non sono pervenute comunicazioni in merito a variazioni significative dell'attività sismica nell'area di Vulcano.

Geochimica

Deformazioni del suolo

Non sono pervenute comunicazioni in merito a variazioni significative delle deformazioni del suolo.

Valutazioni di criticità

Sulla base delle informazioni ad oggi pervenute e delle valutazioni espresse dall'INGV, si ritiene che attualmente sussista una situazione di criticità ordinaria, connessa essenzialmente ai consueti fenomeni di degassamento dal suolo.

Attività svolte e comunicazioni

Il CFC-SV mantiene i contatti con le sezioni INGV preposte al monitoraggio di Vulcano.

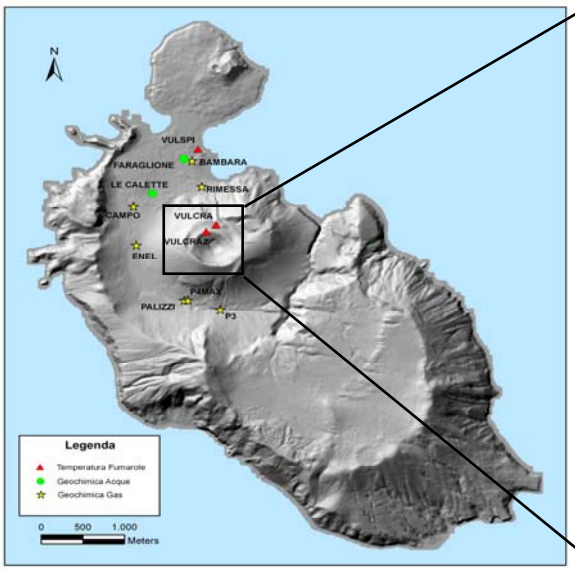

Fig. 3 - Modello digitale dell'Isola di Vulcano con ubicazione delle stazioni di misura della temperatura delle fumarole.

Fig. 4 - Ortofoto del cratere di Vulcano con ubicazione delle fumarole.
Fonte: INGV-PA

Bollettino di vigilanza e criticità dei vulcani italiani
n. 21 del 22 maggio 2014

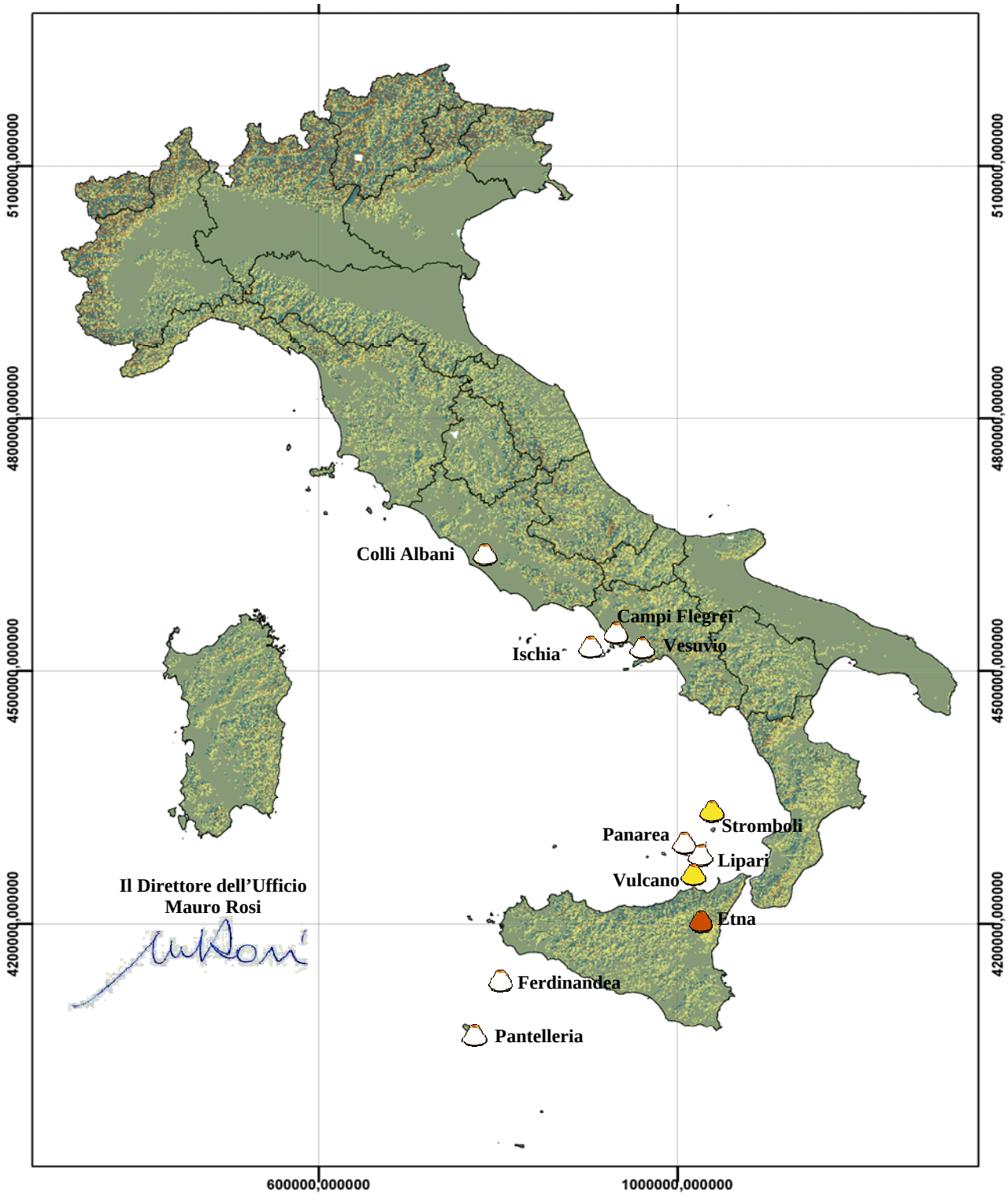

Il Direttore dell'Ufficio
Mauro Rosi

Aree vulcaniche per le quali non si hanno segnalazioni di variazioni significative dei parametri monitorati.

Aree vulcaniche per le quali si riportano aggiornamenti sullo stato di attività e valutazione della criticità per fenomeni vulcanici:

Assente — Ordinaria — Moderata — Elevata

Ove non diversamente specificato tutti gli orari sono espressi in ora locale (GMT+2)

e-mail: centrofunzionale.vulcanico@protezionecivile.it tel.: +39 06.6820.2990 fax: +39 06.6820.2992

ETNA

Fonti

- Bollettini INGV-OE (vulcanologia, sismologia, geochimica) fino al 18/05/2014;
- Bollettino INGV-PA (geochimica) del 30/04/2014;
- Comunicati Uni-Fi (acustica) fino al 22/05/2014.

Stato di attività

Vulcanologia

Il periodo **12/05-18/05** è stata caratterizzata da discontinua attività eruttiva di tipo stromboliano al Nuovo Cratere di SE (NSEC), nonché da attività di degassamento dal Cratere di NE (NEC) e dalla Voragine (VOR) e Bocca Nuova (BN). Dal **12/05** al **14/05**, l'attività stromboliana al NSCE è rimasta sostanzialmente costante, per intensità su valori modesti. Le esplosioni erano prodotte da una bocca interna alla cinta craterica del NCSE, che generava lanci di materiale incandescente che ricadeva quasi sempre all'interno della stessa cinta craterica, ed eccezionalmente anche oltre, andando a rotolare lungo gli alti fianchi del cono piroclastico. In pochissimi casi, le esplosioni erano accompagnate da modeste emissioni di cenere che venivano rapidamente diluite e disperse dai venti.

La notte tra il **14/05** e **15/05** l'attività stromboliana andava decrescendo progressivamente di intensità, fino ad esaurirsi completamente. La mattina del **16/05** le telecamere di sorveglianza ad alta sensibilità dell'INGV-OE hanno registrato la ripresa di una modestissima attività stromboliana al NCSE, caratterizzata da lanci di materiale incandescente che ricadeva unicamente all'interno della cinta craterica. Da quel momento, l'attività stromboliana è rimasta pressoché costante in energia e frequenza, fino alla fine della settimana osservata.

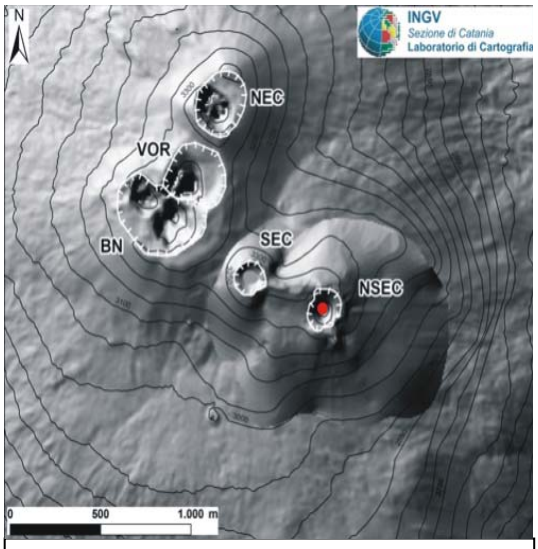

Fig. 1 – Mappa dell'area craterica sommitale. Le linee bianche indentate evidenziano l'orlo dei crateri sommitali: BN = Bocca Nuova; VOR = Voragine; NEC = Cratere di Nord-Est; SEC = Cratere di Sud-Est con il nuovo cono di scorie (NSEC).Il cerchio rosso indica la posizione della bocca eruttiva caratterizzata da attività stromboliana.
Fonte: INGV-OE

Sismicità

L'attività sismica nella settimana dal **12/05** al **18/05** nell'area del vulcano Etna si è mantenuta su un livello estremamente modesto: infatti, nel corso della settimana, nessun terremoto ha raggiunto o superato la soglia di magnitudo 2.0. Per quanto riguarda il tremore vulcanico, l'andamento temporale dell'ampiezza media non ha evidenziato variazioni significative rispetto al trend osservato nella settimana precedente. Le localizzazioni delle sorgenti ricadono sotto i crateri centrali ad un livello tra i 2000 a 3000 metri s.l.m..

L'attività infrasonica è stata caratterizzata da oscillazioni continue a bassa frequenza ed ampiezza, legate a processi di degassamento persistente, e transienti impulsivi di medio/bassa ampiezza. L'analisi dei dati infrasonici indica una direzione di provenienza compatibile con i crateri sommitali.

Geochimica

I dati geochimici acquisiti nel mese di aprile hanno mostrato alcune variazioni significative. Permane il trend di incremento dei rapporti 3He/4He in atto da marzo u.s.. Ciò suggerisce che è in corso una nuova fase di ricarica magmatica delle porzioni profonde del sistema di alimentazione del vulcano (7-13 km sotto il livello del mare). L'incremento del tenore dei flussi di CO2 dal suolo registrato a partire da Aprile supporterebbe questo quadro interpretativo.

L'assenza di misure ad alta frequenza di CO2/SO2 dalle stazioni automatiche site ai crateri sommitali non consente di effettuare valutazioni sulle dinamiche magmatiche superficiali.

Il flusso di SO2 medio-settimanale emesso dall'Etna, misurato tramite la rete UV-Scanner FLAME, nel periodo compreso tra il **12/05 e 18/05**, ha mostrato un valore in aumento rispetto a quello della settimana precedente. Nell'arco della settimana i dati di flusso hanno indicato una lieve tendenza alla diminuzione, ma nei giorni **12/05** e **14/05** si sono rilevati sporadici valori di flusso intra-giornalieri maggiori di 5000 t/g. Globalmente il flusso di SO2 si colloca su un livello medio-basso.

Nel periodo investigato non si dispone dei dati di flusso di HCl ed HF.

Valutazioni di criticità

Sulla base delle informazioni e aggiornamenti pervenuti, con riferimento al documento "*Attività vulcanica dell'Etna: livelli di criticità e relativi possibili scenari*" (disponibile sul sito del Sistema d'Allertamento Nazionale) e tenendo presente che è comunque sempre possibile una rapida evoluzione dei fenomeni, con il conseguente repentino passaggio a livelli di criticità più elevati, si reputa che, nelle diverse zone, attualmente la criticità possa ritenersi sui seguenti livelli:

zone / criticità	SOMMITALE	DEL MEDIO VERSANTE	PEDEMONTANA	URBANA
ELEVATA				
MODERATA	X			
ORDINARIA				
ASSENTE		X	X	X

Eventi significativi del 2014

	Attività 2014
GENNAIO	04/01/2014 – emissione cenere
	19/01/2014 – piccola frana al NCSE
	22/01/2014 – attività stromboliana e colate NCSE ed emissione cenere
FEBBRAIO	11/02/2014 – evento franoso
MARZO-APRILE-MAGGIO	attività stromboliana e colate NCSE

Attività svolte e comunicazioni

Il Centro Funzionale Centrale-Settore Vulcanico (CFC-SV) continua nell'attività di vigilanza attraverso contatti diretti con i Centri di Competenza e le strutture di Presidio Territoriale, che proseguono nelle attività di monitoraggio e sorveglianza e supporto logistico-operativo.

STROMBOLI

Fonti

- Bollettini e comunicati INGV (sismologia fino al 22/05, altri settori fino al 20/05)
- Comunicati Uni-Fi (SAR, sismo-acustica-termica, tiltmetri fino al 22/05)
- Contatti con il COA e le Guide Vulcanologiche

Stato d'attività

Vulcanologia, sismicità, sismo acustica, geochimica, deformazioni.

Nel periodo **14-20/05** è stata osservata una normale attività esplosiva di tipo stromboliano accompagnata da una debole attività di spattering. La frequenza delle esplosioni è oscillata su valori medio-bassi (7 eventi\h il **14/05**) e medi (16 eventi/h nei giorni **13/05**, **18/05** e **19/05**). L'intensità delle esplosioni è stata in prevalenza medio-bassa dalle bocche di entrambe le aree crateriche (Nord e Sud).
I parametri geochimici in funzione non mostrano variazioni di rilievo.
I parametri acquisiti dai sistemi di monitoraggio delle deformazioni del suolo in funzione non evidenziano variazioni significative.
I parametri sismologici monitorati non mostrano variazioni significative, ad eccezione del lieve incremento della frequenza di occorrenza dei segnali VLP.
Nel periodo **16-22/05** il numero dei VLP si è attestato su valori medi, mentre l'ampiezza si è attestata su valori bassi. L'ampiezza del tremore vulcanico si è attestata su valori medi, mentre la pressione acustica delle esplosioni è stata sempre su livelli bassi.

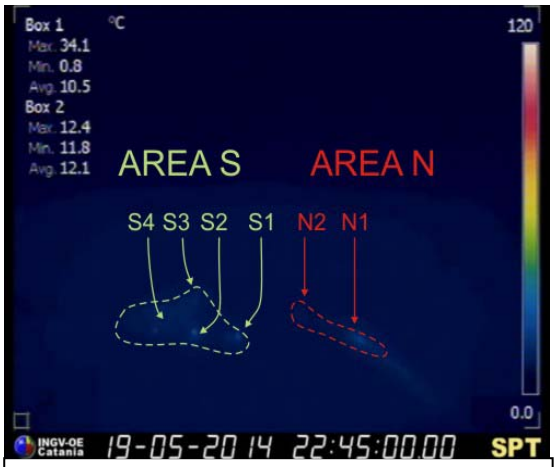

Fig. 2 – La terrazza craterica vista dalla telecamera termica posta sul Pizzo sopra la Fossa, con i settori in cui è divisa la terrazza craterica (AREA N, AREA S). Le sigle e le frecce indicano i nomi e le ubicazioni delle bocche attive. **Fonte: INGV-OE**

Deformazioni SAR

Nel periodo **16/05 – 22/05** il sistema SAR ha rilevato i seguenti campi deformativi:

Settore	Massimo delle velocità giornaliere (mm/h)	Velocità massima settimanale (mm/h)	Classificazione	*Trend* settimanale
Sciara	n.d.	n.d.	n.d.	n.d.
Cratere	n.d.	n.d.	n.d.	n.d.

Valutazioni di criticità

Si riporta di seguito la sintesi dei livelli di criticità emessi nell'ultimo periodo:

23 apr	24 apr	25 apr	26 apr	27 apr	28 apr	29 apr	30 apr	01 mag	02 mag	03 mag	04 mag	05 mag	06 mag	07 mag	08 mag	09 mag	10 mag	11 mag	12 mag	13 mag	14 mag	15 mag	16 mag	17 mag	18 mag	19 mag	20 mag	21 mag	22 mag
ordinaria	ordinaria	ordinaria	ordinaria	ordinaria	ordinaria	ordinaria	ordinaria	ordinaria	ordinaria	ordinaria	ordinaria	ordinaria	ordinaria	ordinaria	ordinaria	ordinaria	ordinaria	ordinaria	ordinaria	ordinaria	ordinaria	ordinaria	ordinaria	ordinaria	ordinaria	ordinaria	ordinaria	ordinaria	ordinaria

Attività svolte e comunicazioni

Il CFC-SV mantiene contatti con le Sezioni INGV e con l'Università di Firenze, incaricate del monitoraggio. È inoltre in contatto con il COA, le guide vulcanologiche e il SAGF e provvede quotidianamente all'elaborazione di un "*Bollettino di vigilanza e criticità*" relativo alle condizioni del vulcano, che viene pubblicato sul sito internet del Sistema d'allertamento nazionale (http://cfc.protezionecivile.it/vdisk) e affisso presso il COA.

VULCANO

Fonti:

- Comunicati INGV-PA (geochimica) fino al 30/04/2014
- Sito web INGV-OE (sismicità) fino al 22/05/2014

Stato d'attività

Sismicità

Non sono pervenute comunicazioni in merito a variazioni significative dell'attività sismica nell'area di Vulcano.

Geochimica

Deformazioni del suolo

Non sono pervenute comunicazioni in merito a variazioni significative delle deformazioni del suolo.

Valutazioni di criticità

Sulla base delle informazioni ad oggi pervenute e delle valutazioni espresse dall'INGV, si ritiene che attualmente sussista una situazione di criticità ordinaria, connessa essenzialmente ai consueti fenomeni di degassamento dal suolo.

Attività svolte e comunicazioni

Il CFC-SV mantiene i contatti con le sezioni INGV preposte al monitoraggio di Vulcano.

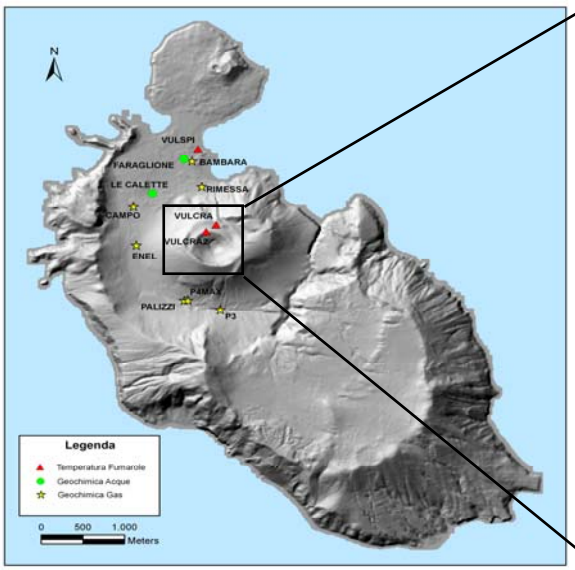

Fig. 3 - Modello digitale dell'Isola di Vulcano con ubicazione delle stazioni di misura della temperatura delle fumarole.

Fig. 4 - Ortofoto del cratere di Vulcano con ubicazione delle fumarole.
Fonte: INGV-PA

Bollettino di vigilanza e criticità dei vulcani italiani
n. 22 del 29 maggio 2014

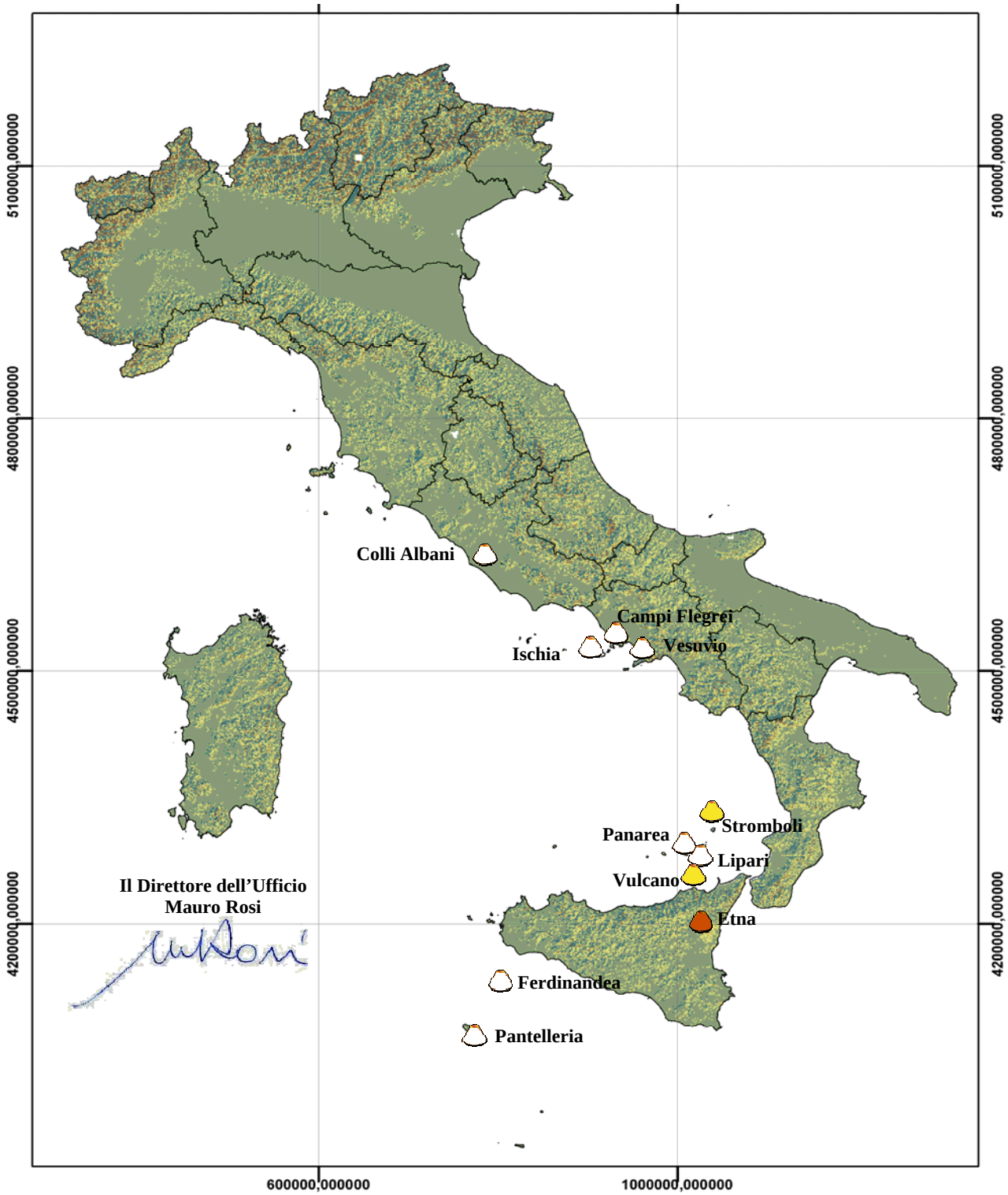

Il Direttore dell'Ufficio
Mauro Rosi

Aree vulcaniche per le quali non si hanno segnalazioni di variazioni significative dei parametri monitorati.

Aree vulcaniche per le quali si riportano aggiornamenti sullo stato di attività e valutazione della criticità per fenomeni vulcanici:

Assente — Ordinaria — Moderata — Elevata

Ove non diversamente specificato tutti gli orari sono espressi in ora locale (GMT+2)

e-mail: centrofunzionale.vulcanico@protezionecivile.it tel.: +39 06.6820.2990 fax: +39 06.6820.2992

ETNA

Fonti

- Bollettini INGV-OE (vulcanologia, sismologia, geochimica) fino al 25/05/2014;
- Bollettino INGV-PA (geochimica) del 30/04/2014;
- Comunicati Uni-Fi (acustica) fino al 29/05/2014.

Stato di attività

Vulcanologia

Nel periodo 19/05-25/05 è proseguita l'attività eruttiva del Nuovo Cratere di SE (NSEC), senza significative variazioni rispetto alla settimana precedente. In particolare, tale cratere è stato caratterizzato da una debolissima e discontinua attività esplosiva stromboliana i cui prodotti ricadevano all'interno della depressione craterica.

Gli altri crateri sommitali sono stati interessati solamente da un'attività di degassamento che è stata principalmente a carico del Cratere di NE, che ha mostrato un degassamento sostenuto di tipo impulsivo generato da una bocca posta sul fondo, e secondariamente dai crateri Bocca Nuova e Voragine. In particolare, è stato possibile osservare che i crateri Voragine e Bocca Nuova sono caratterizzati da un diffuso degassamento generato da diversi sistemi di fumarole localizzate lungo le pareti interne e sul fondo.

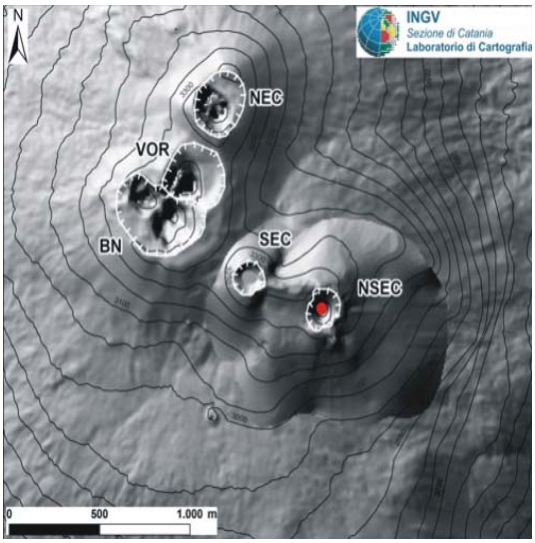

Fig. 1 – Mappa dell'area craterica sommitale. Le linee bianche indentate evidenziano l'orlo dei crateri sommitali: BN = Bocca Nuova; VOR = Voragine; NEC = Cratere di Nord-Est; SEC = Cratere di Sud-Est con il nuovo cono di scorie (NSEC).Il cerchio rosso indica la posizione della bocca eruttiva caratterizzata da attività stromboliana.
Fonte: INGV-OE

Sismicità

L'attività sismica si è mantenuta su un livello estremamente modesto: infatti, nel corso della settimana, nessun terremoto ha raggiunto o superato la soglia di magnitudo 2.0.

Per quanto riguarda il tremore vulcanico, l'andamento temporale dell'ampiezza media non ha evidenziato variazioni significative rispetto al trend osservato nella settimana precedente. Le localizzazioni delle sorgenti ricadono sotto i crateri centrali ad un livello tra i 2000 a 3000 metri s.l.m..

L'attività infrasonica è stata caratterizzata da transienti impulsivi legati ad attività esplosiva stromboliana di bassa o media ampiezza e oscillazioni continue a bassa frequenza ed ampiezza. L'analisi dei dati infrasonici indica una direzione di provenienza compatibile con i crateri sommitali.

Geochimica

I dati geochimici acquisiti nel mese di aprile hanno mostrato alcune variazioni significative. Permane il trend di incremento dei rapporti 3He/4He in atto da marzo u.s.. Ciò suggerisce che è in corso una nuova fase di ricarica magmatica delle porzioni profonde del sistema di alimentazione del vulcano (7-13 km sotto il livello del mare). L'incremento del tenore dei flussi di CO2 dal suolo registrato a partire da Aprile supporterebbe questo quadro interpretativo.

L'assenza di misure ad alta frequenza di CO2/SO2 dalle stazioni automatiche site ai crateri sommitali non consente di effettuare valutazioni sulle dinamiche magmatiche superficiali.

Il flusso di SO2 medio-settimanale emesso dall'Etna, misurato tramite la rete UV-Scanner FLAME, ha mostrato un valore paragonabile a quello della settimana precedente. Nell'arco della settimana i dati di flusso medio-settimanale non hanno indicato alcun trend particolare, ma si sono misurati valori di picco intra-giornalieri che hanno superato le 7000 t/g nei giorni 21, 22 e 23 maggio e le 8000 t/g il 24 maggio. Globalmente il flusso di SO2 si colloca su un livello medio-basso. Nello stesso periodo i flussi di HCl ed HF, ottenuti mediante combinazione del flusso di SO2 con i rapporti molari SO2/HCl e SO2/HF determinati mediante metodologia FTIR, hanno mostrato valori in aumento rispetto ai dati precedentemente osservati.

Valutazioni di criticità

Sulla base delle informazioni e aggiornamenti pervenuti, con riferimento al documento *"Attività vulcanica dell'Etna: livelli di criticità e relativi possibili scenari"* (disponibile sul sito del Sistema d'Allertamento Nazionale) e tenendo presente che è comunque sempre possibile una rapida evoluzione dei fenomeni, con il conseguente repentino passaggio a livelli di criticità più elevati, si reputa che, nelle diverse zone, attualmente la criticità possa ritenersi sui seguenti livelli:

zone / criticità	SOMMITALE	DEL MEDIO VERSANTE	PEDEMONTANA	URBANA
ELEVATA				
MODERATA	X			
ORDINARIA				
ASSENTE		X	X	X

Eventi significativi del 2014

	Attività 2014
GENNAIO	04/01/2014 – emissione cenere
	19/01/2014 – piccola frana al NCSE
	22/01/2014 – attività stromboliana e colate NCSE ed emissione cenere
FEBBRAIO	11/02/2014 – evento franoso
MARZO-APRILE-MAGGIO	attività stromboliana e colate NCSE

Attività svolte e comunicazioni

Il Centro Funzionale Centrale-Settore Vulcanico (CFC-SV) continua nell'attività di vigilanza attraverso contatti diretti con i Centri di Competenza e le strutture di Presidio Territoriale, che proseguono nelle attività di monitoraggio e sorveglianza e supporto logistico-operativo.

STROMBOLI

Fonti

- Bollettini e comunicati INGV (sismologia fino al 29/05, altri settori fino al 27/05)
- Comunicati Uni-Fi (SAR, sismo-acustica-termica, tiltmetri fino al 29/05)
- Contatti con il COA e le Guide Vulcanologiche

Stato d'attività

Vulcanologia, sismicità, sismo acustica, geochimica, deformazioni.

Nel periodo **21-27/05** è stata osservata una normale attività esplosiva di tipo stromboliano accompagnata da un'attività di spattering a tratti intensa. La frequenza delle esplosioni è oscillata tra valori medi (11 eventi\h il 22 maggio) e medio-alti (18 eventi\h il 20 maggio). L'intensità delle esplosioni è stata in prevalenza medio-bassa dalle bocche di entrambe le aree crateriche Nord e Sud.
I parametri geochimici in funzione non mostrano variazioni di rilievo.
I parametri acquisiti dai sistemi di monitoraggio delle deformazioni del suolo in funzione hanno misurato alla stazione di Timpone del Fuoco una deformazione permanente di circa 1 microradiante, associabile temporalmente all'evento sismico di M=2.5 verificatosi il 26 maggio.
Persiste il lieve incremento della frequenza di occorrenza dei segnali VLP. Si segnala l'occorrenza alle 00:41 del 26/05 di un evento vulcano-tettonico localizzato al di sotto dell'edificio vulcanico. I restanti parametri sismologici monitorati non mostrano variazioni significative.
Nlella settimana dal 23 al 29/05 il numero di eventi VLP si è mantenuto quasi sempre su valori alti, ma con ampiezza bassa.
L'ampiezza del tremore è stata sempre su valori medi, tranne il giorno 25/05. La pressione acustica delle esplosioni ha mostrato costantemente valori bassi, mentre il degassamento infrasonico su valori medi (tranne il 25/05).

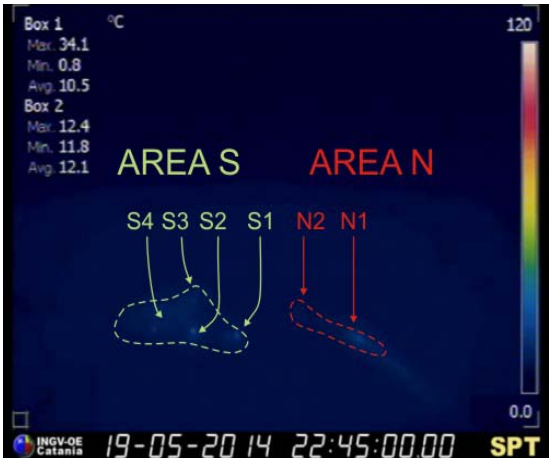

Fig. 2 – La terrazza craterica vista dalla telecamera termica posta sul Pizzo sopra la Fossa, con i settori in cui è divisa la terrazza craterica (AREA N, AREA S). Le sigle e le frecce indicano i nomi e le ubicazioni delle bocche attive. **Fonte: INGV-OE**

Deformazioni SAR

Nel periodo **23/05 – 29/05** il sistema SAR ha rilevato i seguenti campi deformativi:

Settore	Massimo delle velocità giornaliere (mm/h)	Velocità massima settimanale (mm/h)	Classificazione	*Trend* settimanale
Sciara	n.d.	n.d.	n.d.	n.d.
Cratere	n.d.	n.d.	n.d.	n.d.

Valutazioni di criticità

Si riporta di seguito la sintesi dei livelli di criticità emessi nell'ultimo periodo:

29 apr	30 apr	01 mag	02 mag	03 mag	04 mag	05 mag	06 mag	07 mag	08 mag	09 mag	10 mag	11 mag	12 mag	13 mag	14 mag	15 mag	16 mag	17 mag	18 mag	19 mag	20 mag	21 mag	22 mag	23 mag	24 mag	25 mag	26 mag	27 mag	28 mag	29 mag
ordinaria	ordinaria	ordinaria	ordinaria	ordinaria	ordinaria	ordinaria	ordinaria	ordinaria	ordinaria	ordinaria	ordinaria	ordinaria	ordinaria	ordinaria	ordinaria	ordinaria	ordinaria	ordinaria	ordinaria	ordinaria	ordinaria	ordinaria	ordinaria	ordinaria	ordinaria	ordinaria	moderata	moderata	ordinaria	ordinaria

Attività svolte e comunicazioni

Il CFC-SV mantiene contatti con le Sezioni INGV e con l'Università di Firenze, incaricate del monitoraggio. È inoltre in contatto con il COA, le guide vulcanologiche e il SAGF e provvede quotidianamente all'elaborazione di un "*Bollettino di vigilanza e criticità*" relativo alle condizioni del vulcano, che viene pubblicato sul sito internet del Sistema d'allertamento nazionale (http://cfc.protezionecivile.it/vdisk) e affisso presso il COA.

VULCANO

Fonti:

- Comunicati INGV-PA (geochimica) fino al 30/04/2014
- Sito web INGV-OE (sismicità) fino al 29/05/2014

Stato d'attività

Sismicità

Non sono pervenute comunicazioni in merito a variazioni significative dell'attività sismica nell'area di Vulcano.

Geochimica

Deformazioni del suolo

Non sono pervenute comunicazioni in merito a variazioni significative delle deformazioni del suolo.

Valutazioni di criticità

Sulla base delle informazioni ad oggi pervenute e delle valutazioni espresse dall'INGV, si ritiene che attualmente sussista una situazione di criticità ordinaria, connessa essenzialmente ai consueti fenomeni di degassamento dal suolo.

Attività svolte e comunicazioni

Il CFC-SV mantiene i contatti con le sezioni INGV preposte al monitoraggio di Vulcano.

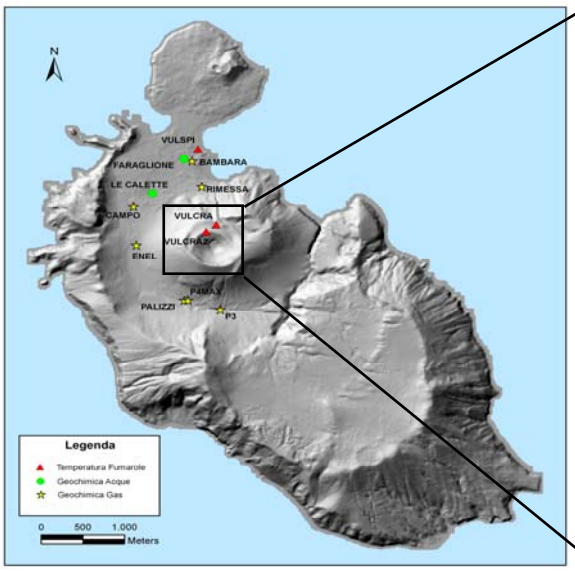

Fig. 3 - Modello digitale dell'Isola di Vulcano con ubicazione delle stazioni di misura della temperatura delle fumarole.

Fig. 4 - Ortofoto del cratere di Vulcano con ubicazione delle fumarole.
Fonte: INGV-PA

Bollettino di vigilanza e criticità dei vulcani italiani
n. 23 del 5 giugno 2014

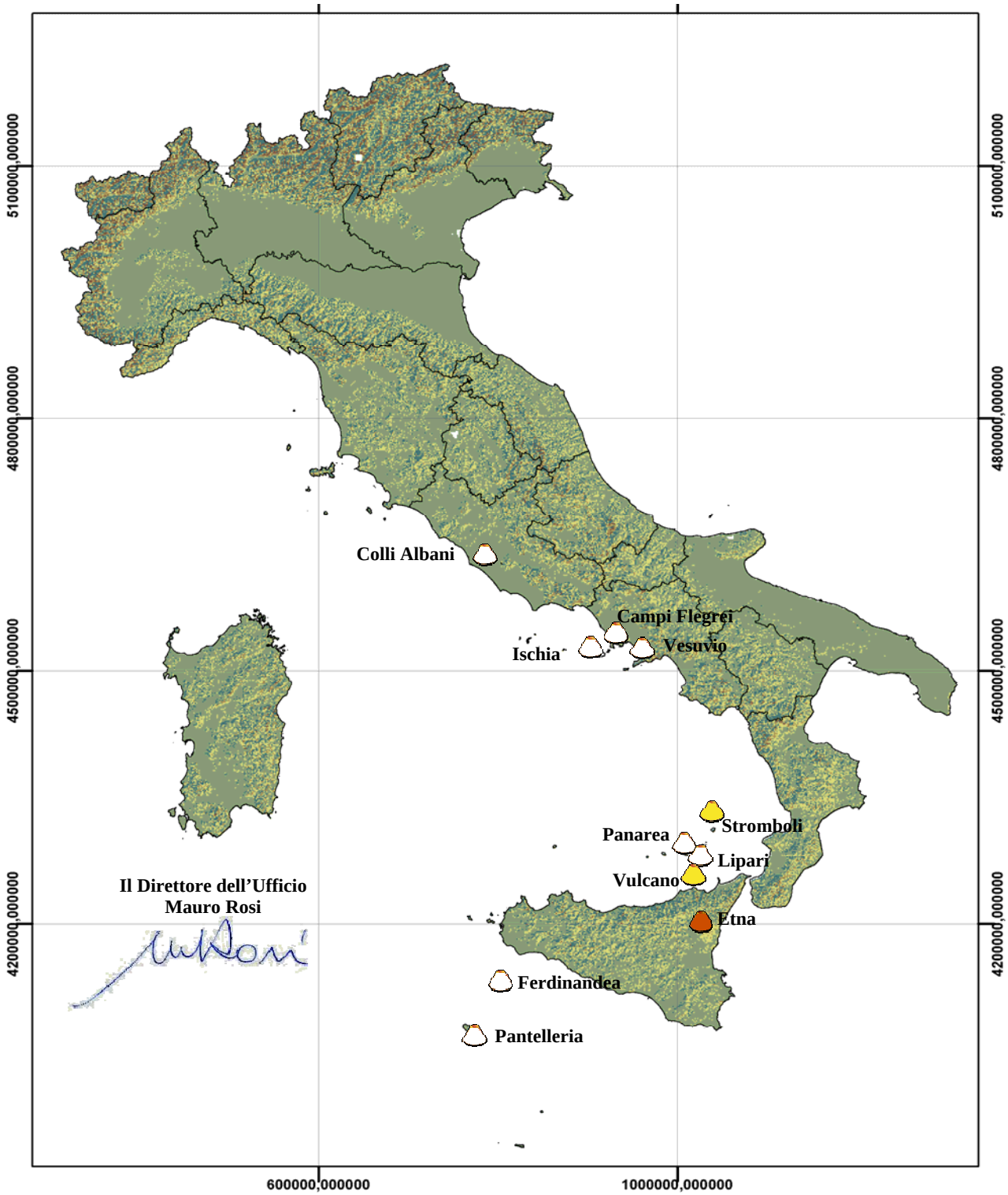

Il Direttore dell'Ufficio
Mauro Rosi

Aree vulcaniche per le quali non si hanno segnalazioni di variazioni significative dei parametri monitorati.

Aree vulcaniche per le quali si riportano aggiornamenti sullo stato di attività e valutazione della criticità per fenomeni vulcanici:

Assente — Ordinaria — Moderata — Elevata

Ove non diversamente specificato tutti gli orari sono espressi in ora locale (GMT+2)

e-mail: centrofunzionale.vulcanico@protezionecivile.it tel.: +39 06.6820.2990 fax: +39 06.6820.2992

ETNA

Fonti

- Bollettini INGV-OE (vulcanologia, sismologia, geochimica) fino al 1/06/2014;
- Bollettino INGV-PA (geochimica) del 31/05/2014;
- Comunicati Uni-Fi (acustica) fino al 5/06/2014.

Stato di attività

Vulcanologia

Il periodo **26/05-1/06** è stato caratterizzato da un'attività esplosiva stromboliana persistente all'interno del Nuovo Cratere di SE (NCSE). Tale attività si è mantenuta sempre di bassa intensità, non ha dato luogo a fenomeni di rilievo, ed è stata rilevabile solo di notte e grazie alle immagini delle telecamere installate alla Montagnola (versante Sud) e a Monte Cagliato (versante Est del vulcano). Questa attività esplosiva, di intensità molto bassa, non ha prodotto particolari anomalie termiche e le immagini hanno mostrato che solo raramente i brandelli superavano l'orlo craterico, ricadendo comunque sempre all'interno del cratere. Nella mattinata del 31/05 sono state osservate alcune esplosioni alla Bocca Nuova che facevano seguito ad un degassamento molto intenso e pulsante. Le esplosioni sono state accompagnate da emissioni pulsanti di cenere litica di colore bruno, associata verosimilmente a crolli intracraterici. La cenere è stata rapidamente dispersa dal forte vento che spirava in quota senza dar luogo a ricadute di rilievo. Le emissioni impulsive non sono state accompagnate da anomalia termica rilevabile dalla rete di telecamere.

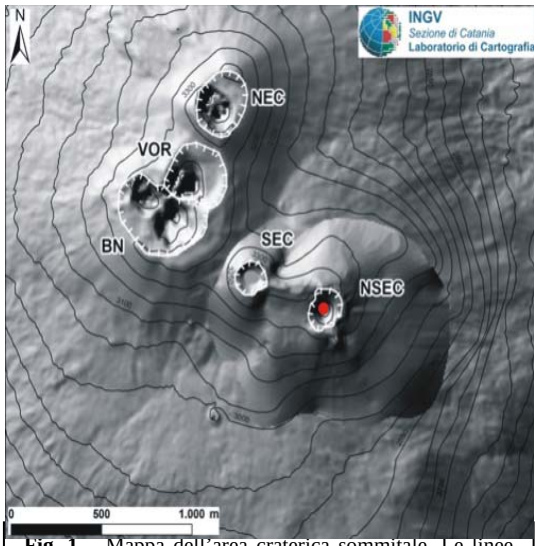

Fig. 1 – Mappa dell'area craterica sommitale. Le linee bianche indentate evidenziano l'orlo dei crateri sommitali: BN = Bocca Nuova; VOR = Voragine; NEC = Cratere di Nord-Est; SEC = Cratere di Sud-Est con il nuovo cono di scorie (NSEC).Il cerchio rosso indica la posizione della bocca eruttiva caratterizzata da attività stromboliana.
Fonte: INGV-OE

Sismicità e Infrasonica

L'attività sismica si è mantenuta su un livello estremamente modesto: infatti, nel corso della settimana, nessun terremoto ha raggiunto o superato la soglia di magnitudo 2.0.

Per quanto riguarda il tremore vulcanico, l'andamento temporale dell'ampiezza media non ha evidenziato variazioni significative rispetto al trend osservato nella settimana precedente. Le localizzazioni delle sorgenti ricadono sotto i crateri centrali ad un livello tra i 2000 a 3000 metri s.l.m..

L'attività infrasonica è stata caratterizzata da transienti impulsivi legati ad attività esplosiva stromboliana di bassa ampiezza e oscillazioni continue a bassa frequenza ed ampiezza. L'analisi dei dati infrasonici indica una direzione di provenienza compatibile con i crateri sommitali.

Geochimica

I dati geochimici acquisiti nel periodo di osservazione non hanno mostrato variazioni significative. Permane il trend di incremento dei rapporti 3He/4He in atto da marzo u.s.. Ciò suggerisce che è in corso una fase di ricarica magmatica delle porzioni profonde del sistema di alimentazione del vulcano (7-13 km sotto il livello del mare). L'alto tenore dei flussi di CO_2 dal suolo supporterebbe questo quadro interpretativo. L'assenza di misure ad alta frequenza di CO_2/SO_2 dalle stazioni automatiche site ai crateri sommitali non consente di effettuare valutazioni sulle dinamiche magmatiche superficiali.

Il flusso di SO_2 medio-settimanale emesso dall'Etna, misurato tramite la rete UV-Scanner FLAME, non ha mostrato variazioni rispetto alla settimana precedente, mantenendosi su livelli medio-bassi. I valori dei flussi di HCl e HF non sono disponibili.

Valutazioni di criticità

Sulla base delle informazioni e aggiornamenti pervenuti, con riferimento al documento *"Attività vulcanica dell'Etna: livelli di criticità e relativi possibili scenari"* (disponibile sul sito del Sistema d'Allertamento Nazionale) e tenendo presente che è comunque sempre possibile una rapida evoluzione dei fenomeni, con il conseguente repentino passaggio a livelli di criticità più elevati, si reputa che, nelle diverse zone, attualmente la criticità possa ritenersi sui seguenti livelli:

zone / criticità	SOMMITALE	DEL MEDIO VERSANTE	PEDEMONTANA	URBANA
ELEVATA				
MODERATA	X			
ORDINARIA				
ASSENTE		X	X	X

Eventi significativi del 2014

	Attività 2014
GENNAIO	04/01/2014 – emissione cenere
	19/01/2014 – piccola frana al NCSE
	22/01/2014 – attività stromboliana e colate NCSE ed emissione cenere
FEBBRAIO	11/02/2014 – evento franoso
MARZO-APRILE-MAGGIO	attività stromboliana e colate NCSE

Attività svolte e comunicazioni

Il Centro Funzionale Centrale-Settore Vulcanico (CFC-SV) continua nell'attività di vigilanza attraverso contatti diretti con i Centri di Competenza e le strutture di Presidio Territoriale, che proseguono nelle attività di monitoraggio e sorveglianza e supporto logistico-operativo.

STROMBOLI

Fonti

- Bollettini e comunicati INGV (sismologia fino al 5/06, altri settori fino al 03/06)
- Comunicati Uni-Fi (SAR, sismo-acustica-termica, tiltmetri fino al 5/06)
- Contatti con il COA e le Guide Vulcanologiche

Stato d'attività

Vulcanologia, sismicità, sismo acustica, geochimica, deformazioni.

Nel periodo **28/05-03/06** è stata osservata una normale attività esplosiva di tipo stromboliano accompagnata da un'attività di spattering a tratti intensa.

La frequenza delle esplosioni è cresciuta da valori medi (9 eventi/h il 29/05) a valori alti (21 eventi/h il 2/06) raggiungendo il picco d'intensità registrato a metà novembre 2013. L'intensità delle esplosioni è stata in prevalenza medio-bassa dalle bocche di entrambe le aree crateriche Nord e Sud. I parametri geochimici in funzione non mostrano variazioni di rilievo. I parametri acquisiti dai sistemi di monitoraggio delle deformazioni del suolo in funzione non evidenziano variazioni significative nel corso dell'ultima settimana. I parametri sismologici hanno mostrato un incremento dell'ampiezza del tremore vulcanico e del numero degli eventi VLP, a partire dal 31/05. Entrambi i valori permangono su livelli alti. L'attività di degassamento è stazionaria su valori medi, mentre la pressione acustica è stabile su valori bassi.

Fig. 2 – La terrazza craterica vista dalla telecamera termica posta sul Pizzo sopra la Fossa, con i settori in cui è divisa la terrazza craterica (AREA N, AREA S). Le sigle e le frecce indicano i nomi e le ubicazioni delle bocche attive. **Fonte: INGV-OE**

Deformazioni SAR

Nel periodo **28/05 – 4/06** il sistema SAR ha rilevato i seguenti campi deformativi:

Settore	Massimo delle velocità giornaliere (mm/h)	Velocità massima settimanale (mm/h)	Classificazione	*Trend* settimanale
Sciara	0.02	0.01	BASSA	Stazionaria
Cratere	0.7	0.7	ALTA	In aumento

Valutazioni di criticità

Si riporta di seguito la sintesi dei livelli di criticità emessi nell'ultimo periodo:

06 mag	07 mag	08 mag	09 mag	10 mag	11 mag	12 mag	13 mag	14 mag	15 mag	16 mag	17 mag	18 mag	19 mag	20 mag	21 mag	22 mag	23 mag	24 mag	25 mag	26 mag	27 mag	28 mag	29 mag	30 mag	31 mag	01 giiu	02 giu	03 giu	04 giu	05 giu
ordinaria	ordinaria	ordinaria	ordinaria	ordinaria	ordinaria	ordinaria	ordinaria	ordinaria	ordinaria	ordinaria	ordinaria	ordinaria	ordinaria	ordinaria	ordinaria	ordinaria	ordinaria	ordinaria	ordinaria	moderata	moderata	ordinaria	ordinaria	ordinaria	elevata	moderata	moderata	moderata	ordinaria	ordinaria

Attività svolte e comunicazioni

Il CFC-SV mantiene contatti con le Sezioni INGV e con l'Università di Firenze, incaricate del monitoraggio. È inoltre in contatto con il COA, le guide vulcanologiche e il SAGF e provvede quotidianamente all'elaborazione di un "*Bollettino di vigilanza e criticità*" relativo alle condizioni del vulcano, che viene pubblicato sul sito internet del Sistema d'allertamento nazionale (http://cfc.protezionecivile.it/vdisk) e affisso presso il COA.

VULCANO

Fonti:

- Comunicati INGV-PA (geochimica) fino al 31/05/2014
- Sito web INGV-OE (sismicità) fino al 5/06/2014

Stato d'attività

Sismicità

Non sono pervenute comunicazioni in merito a variazioni significative dell'attività sismica nell'area di Vulcano.

Geochimica

I principali indicatori geochimici suggeriscono che il contributo di fluidi magmatici al campo fumarolico del cratere sia attualmente basso. I sistemi periferici di smaltimento dei fluidi vulcanici (suoli dell'area di Vulcano Porto e acquiferi termali) non risultano interessati da anomalie significative nel regime di degassamento, nonostante l'aumento riscontrato limitatamente ad alcune aree con le misure discontinue del flusso di CO2. L'attività esalativa del sistema vulcanico si è mantenuta, anche per il mese di maggio, su livelli medio-bassi.

Deformazioni del suolo

Non sono pervenute comunicazioni in merito a variazioni significative delle deformazioni del suolo.

Valutazioni di criticità

Sulla base delle informazioni ad oggi pervenute e delle valutazioni espresse dall'INGV, si ritiene che attualmente sussista una situazione di criticità ordinaria, connessa essenzialmente ai consueti fenomeni di degassamento dal suolo.

Attività svolte e comunicazioni

Il CFC-SV mantiene i contatti con le sezioni INGV preposte al monitoraggio di Vulcano.

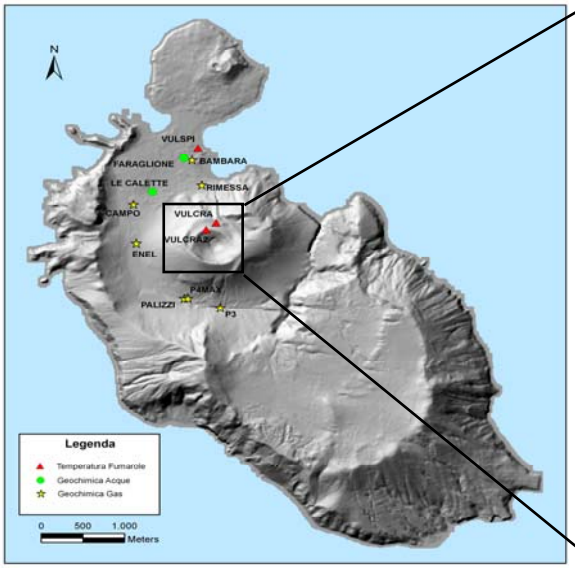

Fig. 3 - Modello digitale dell'Isola di Vulcano con ubicazione delle stazioni di misura della temperatura delle fumarole.

Fig. 4 - Ortofoto del cratere di Vulcano con ubicazione delle fumarole.
Fonte: INGV-PA

Bollettino di vigilanza e criticità dei vulcani italiani
n. 24 del 12 giugno 2014

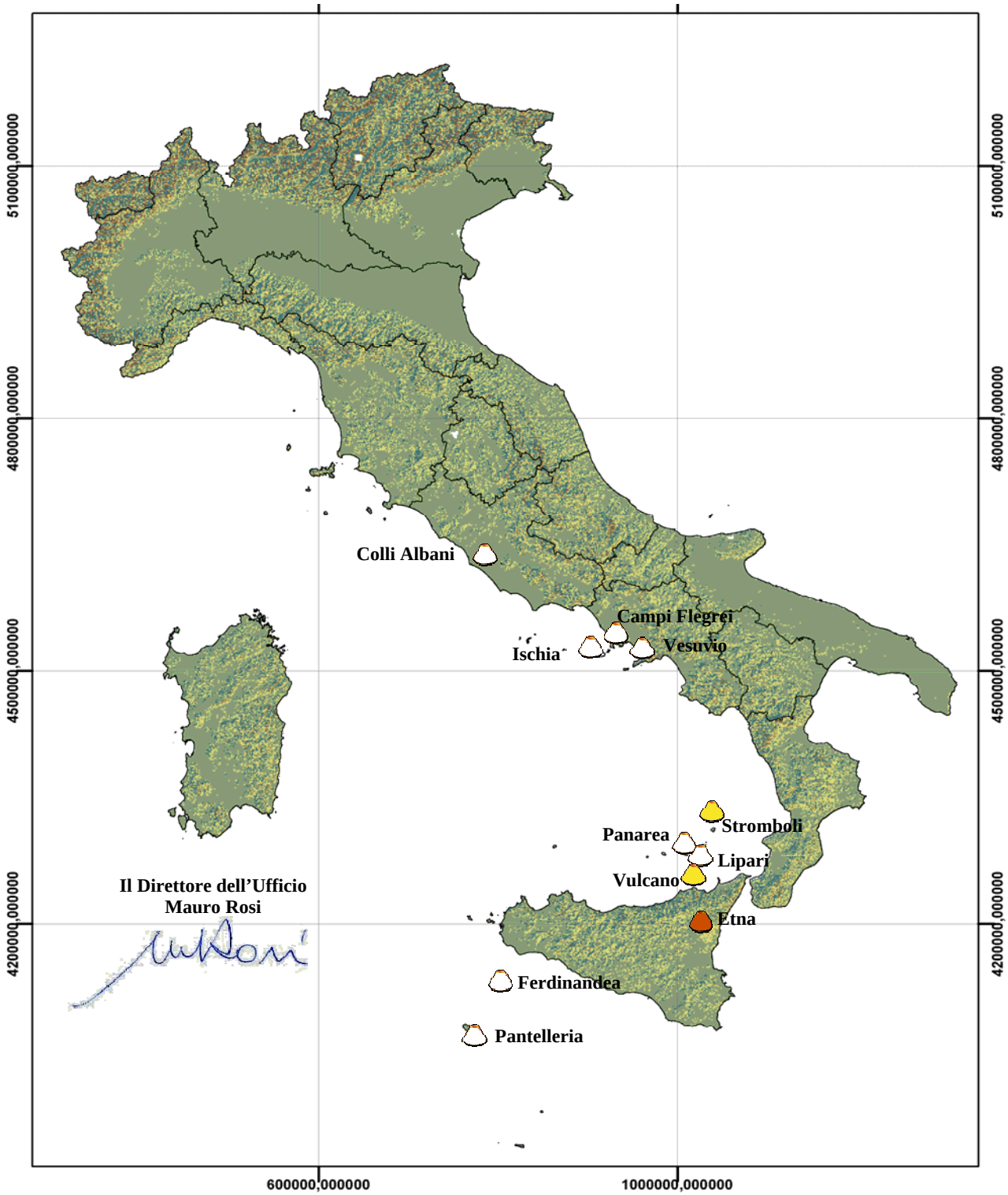

Il Direttore dell'Ufficio
Mauro Rosi

Aree vulcaniche per le quali non si hanno segnalazioni di variazioni significative dei parametri monitorati.

Aree vulcaniche per le quali si riportano aggiornamenti sullo stato di attività e valutazione della criticità per fenomeni vulcanici:

Assente — Ordinaria — Moderata — Elevata

Ove non diversamente specificato tutti gli orari sono espressi in ora locale (GMT+2)

e-mail: centrofunzionale.vulcanico@protezionecivile.it tel.: +39 06.6820.2990 fax: +39 06.6820.2992

ETNA

Fonti

- Bollettini INGV-OE (vulcanologia, sismologia, geochimica) fino al 09/06/2014;
- Bollettino INGV-PA (geochimica) del 31/05/2014;
- Comunicati Uni-Fi (acustica) fino al 12/06/2014.

Stato di attività

Vulcanologia

Nel periodo **02/06-12/06** la debole attività stromboliana al Nuovo Cratere di SE (NCSE) è apparsa in regressione. Solo nelle prime ore del 02/06 le immagini della telecamera installata a La Montagnola hanno evidenziato deboli bagliori in corrispondenza dell'orlo del NSEC; dopo questo evento, nei giorni successivi non si è notata evidenza di attività al NSEC.

Nella tarda serata del 04/06 e nelle prime ore del 05/06, sono state osservate emissioni di materiale cineritico al cratere Bocca Nuova (BN). Questi eventi sporadici, non accompagnati da anomalia termica, sono stati presumibilmente causati da crolli intracraterici di materiale instabile affiorante lungo le pareti sub-verticali del cratere stesso. Dopo qualche giorno di pausa, a partire dalle ore 00:00 circa del 06/06 e fino al 07/06, la telecamera della Montagnola ha mostrato bagliori discontinui in corrispondenza dell'orlo del NSEC. L'8/06 l'attività è proseguita e le esplosioni si sono ripetute con una frequenza variabile da 5 a 10 all'ora. Durante questa attività, complessivamente di debole intensità, sono state emesse modeste quantità di materiale fine rapidamente disperso dai venti. Alle ore 13:42 del 08/06 si è verificato un evento franoso di modesta entità che ha mobilizzato materiale incoerente e instabile presente nell'alto fianco orientale del cono del NSEC. Tale evento è durato qualche secondo e ha prodotto una nube di materiale fine di colore scuro che, nell'arco di tempo di qualche decina di secondi, è stata dispersa dai venti in direzione SE. Il materiale franato lungo il fianco orientale del cono, si è arrestato a qualche centinaio di metri oltre la base del cono stesso. Durante tutta la settimana è stato osservato un degassamento molto intenso alla Bocca Nuova (BN) e al Cratere di Nord-Est (NEC).

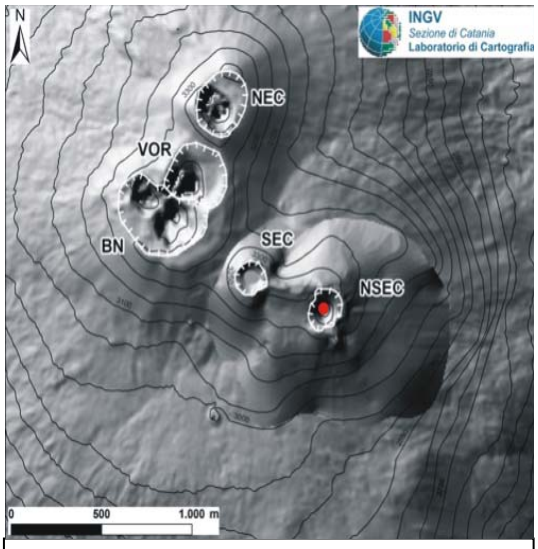

Fig. 1 – Mappa dell'area craterica sommitale. Le linee bianche indentate evidenziano l'orlo dei crateri sommitali: BN = Bocca Nuova; VOR = Voragine; NEC = Cratere di Nord-Est; SEC = Cratere di Sud-Est con il nuovo cono di scorie (NSEC).Il cerchio rosso indica la posizione della bocca eruttiva caratterizzata da attività stromboliana.
Fonte: INGV-OE

Sismicità e Infrasonica

L'attività sismica si è mantenuta su un livello molto modesto, solo un terremoto ha raggiunto o superato la soglia di magnitudo 2.0. Per quanto riguarda il tremore vulcanico, l'andamento temporale dell'ampiezza media non ha evidenziato variazioni significative rispetto al trend osservato nella settimana precedente.

L'attività infrasonica è stata caratterizzata da eventi legati ad attività esplosiva stromboliana media (<1 Pa, con alcuni sporadici picchi ≈2 Pa). L'ampiezza delle oscillazioni continue a bassa frequenza è stazionaria. La direzione di provenienza prevalente risulta compatibile con i crateri sommitali.

Geochimica

I dati geochimici acquisiti nel mese di maggio non hanno mostrato variazioni significative. Permane il trend di incremento dei rapporti 3He/4He in atto da marzo u.s.. Ciò suggerisce che è in corso una fase di ricarica magmatica delle porzioni profonde del sistema di alimentazione del vulcano (7-13 km sotto il livello del mare). L'alto tenore dei flussi di CO2 dal suolo supporterebbe questo quadro interpretativo. L'assenza di misure ad alta frequenza di CO2/SO2 dalle stazioni automatiche site ai crateri sommitali non consente di effettuare valutazioni sulle dinamiche magmatiche superficiali.

Il flusso di SO_2 medio-settimanale emesso dall'Etna, misurato tramite la rete UV-Scanner FLAME, ha indicato una tendenza al decremento rispetto ai valori misurati nelle settimane precedenti. I dati medio-giornalieri hanno indicato tassi emissivi bassi e stabili. I flussi di HCl ed HF, ottenuti mediante combinazione del flusso di SO_2 con i rapporti molari SO_2/HCl e SO_2/HF determinati mediante metodologia FTIR, hanno mostrato valori in diminuzione rispetto ai dati precedentemente osservati.

Valutazioni di criticità

Sulla base delle informazioni e aggiornamenti pervenuti, con riferimento al documento "*Attività vulcanica dell'Etna: livelli di criticità e relativi possibili scenari"* (disponibile sul sito del Sistema d'Allertamento Nazionale) e tenendo presente che è comunque sempre possibile una rapida evoluzione dei fenomeni, con il conseguente repentino passaggio a livelli di criticità più elevati, si reputa che, nelle diverse zone, attualmente la criticità possa ritenersi sui seguenti livelli:

zone / criticità	SOMMITALE	DEL MEDIO VERSANTE	PEDEMONTANA	URBANA
ELEVATA				
MODERATA	X			
ORDINARIA				
ASSENTE		X	X	X

Eventi significativi del 2014

	Attività 2014
GENNAIO	04/01/2014 – emissione cenere
	19/01/2014 – piccola frana al NCSE
	22/01/2014 – attività stromboliana e colate NCSE ed emissione cenere
FEBBRAIO	11/02/2014 – evento franoso
MARZO-APRILE-MAGGIO-GIUGNO	attività stromboliana e colate NCSE

Attività svolte e comunicazioni

Il Centro Funzionale Centrale-Settore Vulcanico (CFC-SV) continua nell'attività di vigilanza attraverso contatti diretti con i Centri di Competenza e le strutture di Presidio Territoriale, che proseguono nelle attività di monitoraggio e sorveglianza e supporto logistico-operativo.

STROMBOLI

Fonti

- Bollettini e comunicati INGV (sismologia fino al 12/06, altri settori fino al 10/06)
- Comunicati Uni-Fi (SAR, sismo-acustica-termica, tiltmetri fino al 12/06)
- Contatti con il COA e le Guide Vulcanologiche

Stato d'attività

Vulcanologia, sismicità, sismo acustica, geochimica, deformazioni.
Nel periodo **04/06-10/06** è stata osservata una normale attività esplosiva di tipo stromboliano che continua a mantenersi sugli alti livelli di accadimento rilevati nel periodo precedente ed è accompagnata da una debole attività di spattering. La frequenza delle esplosioni si è mantenuta su valori medio-alti (16-20 eventi\h). L'intensità delle esplosioni è stata in prevalenza medio-bassa dalle bocche di entrambe le aree crateriche Nord e Sud. I parametri geochimici in funzione non mostrano variazioni di rilievo. I parametri acquisiti dai sistemi di monitoraggio delle deformazioni del suolo in funzione ed i parametri sismologici monitorati non evidenziano variazioni significative nel corso dell'ultima settimana.

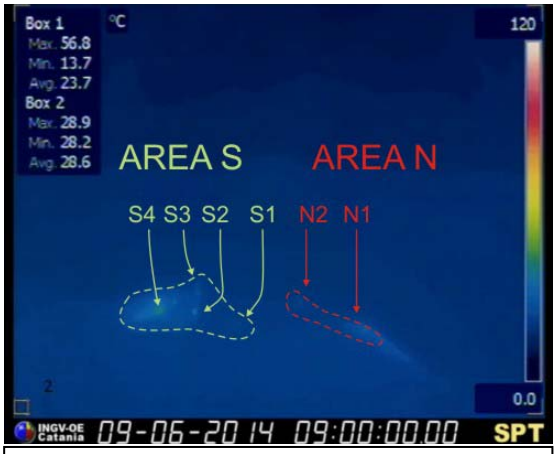

Fig. 2 – La terrazza craterica vista dalla telecamera termica posta sul Pizzo sopra la Fossa, con i settori in cui è divisa la terrazza craterica (AREA N, AREA S). Le sigle e le frecce indicano i nomi e le ubicazioni delle bocche attive. **Fonte: INGV-OE**

Deformazioni SAR
Nel periodo **05/06 – 12/06** il sistema SAR ha rilevato i seguenti campi deformativi:

Settore	Massimo delle velocità giornaliere (mm/h)	Velocità massima settimanale (mm/h)	Classificazione	*Trend* settimanale
Sciara	0.02	0.01	BASSA	Stazionaria
Cratere	0.07	0.09	MEDIA	In aumento

Valutazioni di criticità
Si riporta di seguito la sintesi dei livelli di criticità emessi nell'ultimo periodo:

13 mag	14 mag	15 mag	16 mag	17 mag	18 mag	19 mag	20 mag	21 mag	22 mag	23 mag	24 mag	25 mag	26 mag	27 mag	28 mag	29 mag	30 mag	31 mag	01 giu	02 giu	03 giu	04 giu	05 giu	06 giu	07 giu	08 giu	09 giu	10 giu	11 giu	12 giu
ordinaria	ordinaria	ordinaria	ordinaria	ordinaria	ordinaria	ordinaria	ordinaria	ordinaria	ordinaria	ordinaria	ordinaria	ordinaria	moderata	moderata	ordinaria	ordinaria	ordinaria	elevata	moderata	moderata	moderata	ordinaria	ordinaria	ordinaria	ordinaria	ordinaria	ordinaria	ordinaria	ordinaria	ordinaria

Attività svolte e comunicazioni
Il CFC-SV mantiene contatti con le Sezioni INGV e con l'Università di Firenze, incaricate del monitoraggio. È inoltre in contatto con il COA, le guide vulcanologiche e il SAGF e provvede quotidianamente all'elaborazione di un "*Bollettino di vigilanza e criticità*" relativo alle condizioni del vulcano, che viene pubblicato sul sito internet del Sistema d'allertamento nazionale (http://cfc.protezionecivile.it/vdisk) e affisso presso il COA.

VULCANO

Fonti:

- Comunicati INGV-PA (geochimica) fino al 31/05/2014
- Sito web INGV-OE (sismicità) fino al 12/06/2014

Stato d'attività

Sismicità

Non sono pervenute comunicazioni in merito a variazioni significative dell'attività sismica nell'area di Vulcano.

Geochimica

I principali indicatori geochimici suggeriscono che il contributo di fluidi magmatici al campo fumarolico del cratere sia attualmente basso. I sistemi periferici di smaltimento dei fluidi vulcanici (suoli dell'area di Vulcano Porto e acquiferi termali) non risultano interessati da anomalie significative nel regime di degassamento, nonostante l'aumento riscontrato limitatamente ad alcune aree con le misure discontinue del flusso di CO_2. L'attività esalativa del sistema vulcanico si è mantenuta, anche per il mese di maggio, su livelli medio-bassi.

Deformazioni del suolo

Non sono pervenute comunicazioni in merito a variazioni significative delle deformazioni del suolo.

Valutazioni di criticità

Sulla base delle informazioni ad oggi pervenute e delle valutazioni espresse dall'INGV, si ritiene che attualmente sussista una situazione di criticità ordinaria, connessa essenzialmente ai consueti fenomeni di degassamento dal suolo.

Attività svolte e comunicazioni

Il CFC-SV mantiene i contatti con le sezioni INGV preposte al monitoraggio di Vulcano.

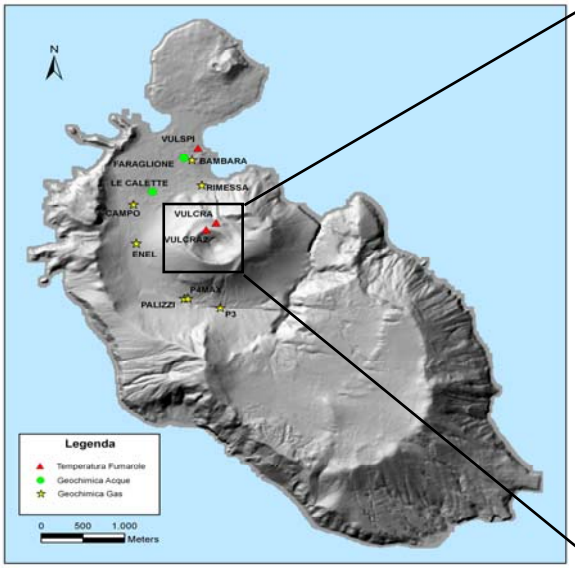

Fig. 3 - Modello digitale dell'Isola di Vulcano con ubicazione delle stazioni di misura della temperatura delle fumarole.

Fig. 4 - Ortofoto del cratere di Vulcano con ubicazione delle fumarole.
Fonte: INGV-PA

Bollettino di vigilanza e criticità dei vulcani italiani
n. 25 del 19 giugno 2014

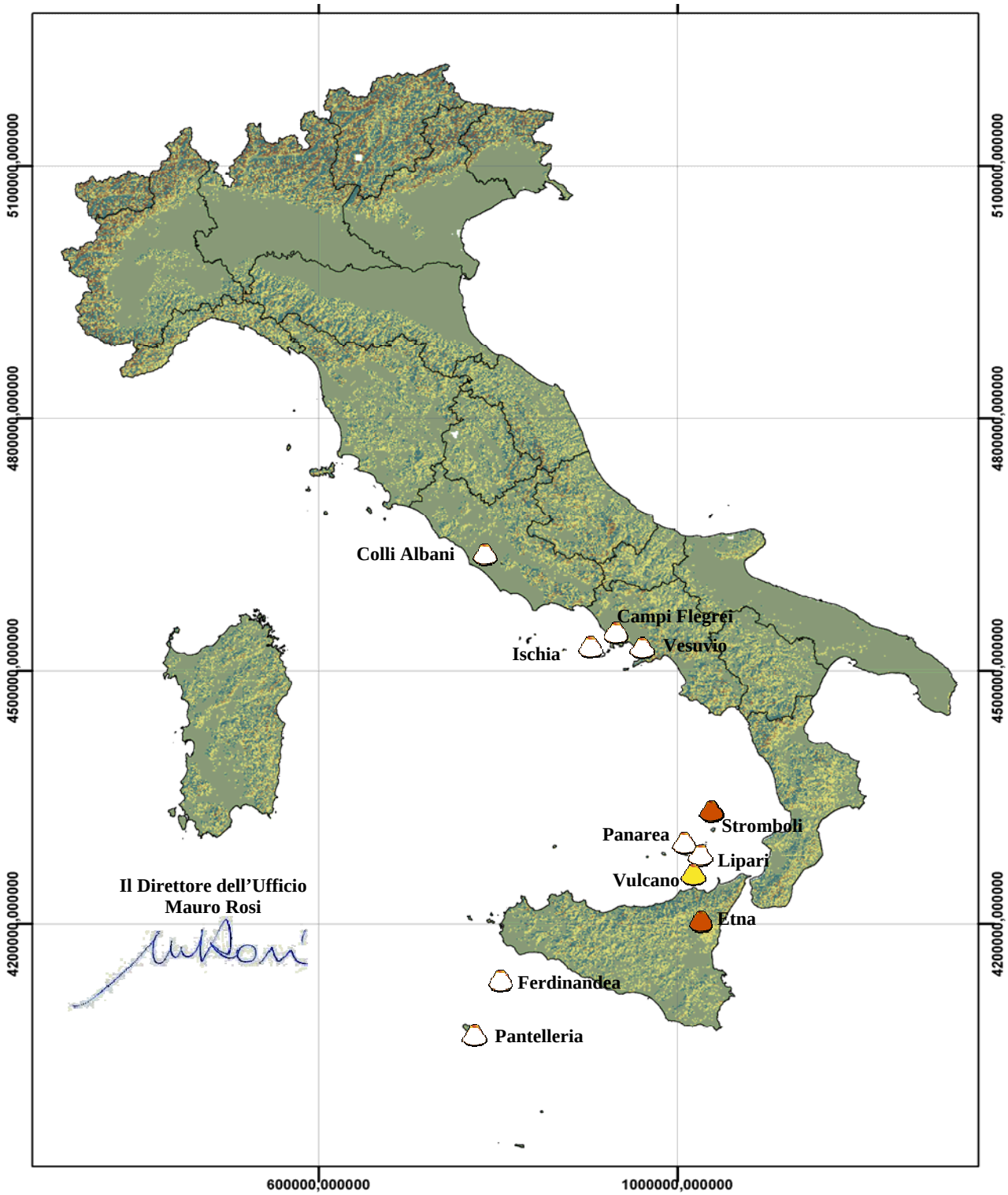

Il Direttore dell'Ufficio
Mauro Rosi

Aree vulcaniche per le quali non si hanno segnalazioni di variazioni significative dei parametri monitorati.

Aree vulcaniche per le quali si riportano aggiornamenti sullo stato di attività e valutazione della criticità per fenomeni vulcanici:

Assente — Ordinaria — Moderata — Elevata

Ove non diversamente specificato tutti gli orari sono espressi in ora locale (GMT+2)

e-mail: centrofunzionale.vulcanico@protezionecivile.it tel.: +39 06.6820.2990 fax: +39 06.6820.2992

ETNA

Fonti

- Bollettini INGV-OE (vulcanologia, sismologia, geochimica) fino al 15/06/2014;
- Bollettino INGV-PA (geochimica) del 31/05/2014;
- Comunicati Uni-Fi (acustica) fino al 19/06/2014.

Stato di attività

Vulcanologia

Il periodo **09-15/06** è stato caratterizzato da un'attività stromboliana al Nuovo Cratere di SE (NCSE) che è divenuta più intensa e frequente la sera del 14/06 fino a formare fontane di lava pulsanti nelle prime ore del 15/06, quando ha dato luogo a un nuovo episodio eruttivo. Questo episodio è stato caratterizzato da modeste fontane di lava che alimentavano un trabocco lavico, dall'orlo sud-orientale del cratere, che ha formato un campo lavico in alta Valle del Bove. Gli altri crateri sommitali hanno mostrato una moderata attività di degassamento più intensa dal Cratere di NE e dalla Bocca Nuova.

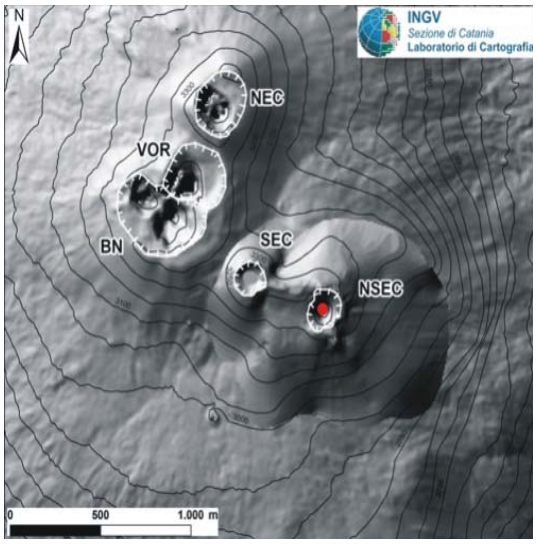

Fig. 1 – Mappa dell'area craterica sommitale. Le linee bianche indentate evidenziano l'orlo dei crateri sommitali: BN = Bocca Nuova; VOR = Voragine; NEC = Cratere di Nord-Est; SEC = Cratere di Sud-Est con il nuovo cono di scorie (NSEC).Il cerchio rosso indica la posizione della bocca eruttiva caratterizzata da attività stromboliana.
Fonte: INGV-OE

All'inizio della settimana del 9/06 l'attività stromboliana era ancora debole anche se in crescita, caratterizzata da bagliori notturni a intervalli di pochi minuti che a volte formavano piccoli sbuffi di cenere rapidamente dispersi dal vento. Nelle notti successive, molte esplosioni hanno lanciato materiale piroclastico incandescente sugli alti fianchi del cono del NSEC. L'attività stromboliana è rimasta piuttosto stabile, le esplosioni si succedevano dopo pochi minuti e lanciavano bombe fino a 100-200 m di altezza sopra il NCSE ricadendo sul suo versante meridionale. Nella serata del 14/06 l'attività stromboliana subiva un repentino incremento d'intensità e frequenza, caratterizzata da esplosioni quasi continue e getti di lava pulsanti. Nelle prime ore del 15/06 l'attività passava rapidamente da stromboliana a fontane di lava pulsanti, accompagnate dall'emissione di cenere fine e diluita. Intorno alle ore 8:00 del 15/06 si è osservato un trabocco lavico dall'orlo sud-orientale del cratere in concomitanza con l'aumento dell'intensità dei getti di lava. Percorrendo la fenditura apertasi sul fianco del cono del NSEC, la lava formava una colata che scendeva lungo la parete occidentale della Valle del Bove. Durante questo episodio eruttivo, l'attività esplosiva era prodotta da due bocche all'interno del cratere, mentre una terza bocca posta sull'orlo sud-orientale del cratere, dove tracimava la lava, produceva esplosioni meno frequenti. L'attività esplosiva era pressoché continua e caratterizzata da getti di magma prodotti da almeno tre bocche, con intensità variabile, che raggiungevano altezze da poche decine di metri ad alcune centinaia di metri producendo un'ampia ricaduta di bombe e brandelli lavici sui fianchi del cono. Inoltre, l'attività esplosiva formava una limitata ma continua quantità di cenere che veniva dispersa dai venti sui quadranti orientali fino a circa 10 km di distanza dalla sommità del vulcano, nessun fenomeno di ricaduta di cenere è stato rilevato dal personale INGV che ha seguito il fenomeno sul campo. L'attività eruttiva alimentava inoltre una colata lavica che traboccando dall'orlo orientale del cratere si è sviluppata sulla parete occidentale della Valle del Bove e dal pomeriggio del 15/06 ha formato un campo lavico caratterizzato da 2-3 fronti attivi in rapida evoluzione. Nella notte i fronti lavici più avanzati hanno raggiunto la base della parete e si sono aperti a ventaglio formando un campo lavico ampio alcune centinaia di metri.

Nella giornata del 16/06 si è osservato un aumento dell'attività di fontanamento dal NCSE, accompagnata inoltre dall'apertura di una bocca posta sull'orlo meridionale dello stesso cratere che ha prodotto la ricaduta di brandelli lavici sul fianco sud del cono. Nella giornata del 19/06 si è osservata una diminuzione dell'attività stromboliana al NCSE e la fine dell'emissione di lava.

Sismicità e Infrasonica

L'attività sismica si è mantenuta su un livello modesto: nel periodo considerato non è stato registrato alcun terremoto che ha superato la soglia di magnitudo 2.0.

Per quanto riguarda il tremore vulcanico, l'andamento temporale dell'ampiezza media ha evidenziato un incremento, nel corso della settimana in oggetto, in corrispondenza dell'attività esplosiva del Nuovo Cratere di Sud-Est; tale incremento si è verificato a partire dalle ore 21:00 circa del 14/06 ed ha raggiunto il suo massimo intorno alle ore 12 del 15/06. La localizzazione della sorgente del tremore risulta posta in prossimità del Nuovo Cratere di Sud-Est, ad una profondità di circa 2000-3000 metri al di sopra del l.m.m; con l'intensificarsi dell'attività stromboliana la profondità della sorgente si è collocata intorno a 3000 metri al di sopra del l.m.m..

L'attività infrasonica, nel periodo 12-19/06, è stata caratterizzata da transienti impulsivi legati ad attività esplosiva stromboliana con oscillazioni continue a bassa frequenza e di media ampiezza. L'analisi dei dati infrasonici indica una direzione di provenienza compatibile con i crateri sommitali.
Nella giornata del 15/06 si è osservato, a partire dalle ore 01:30, un forte incremento dell'attività esplosiva, con frequenti eventi impulsivi di breve durata e oscillazioni sostenute di bassa ampiezza legate a processi di fontanamento. Inoltre nella giornata del 19/06 l'attività infrasonica è stata caratterizzata da frequenti eventi impulsivi di ampiezza alta, e oscillazioni sostenute di bassa ampiezza legate a processi di degassamento persistente. La direzione di provenienza è compatibile con il cratere di SE.

Geochimica
I dati geochimici acquisiti nel mese di maggio non hanno mostrato variazioni significative. Permane il trend di incremento dei rapporti 3He/4He in atto da marzo u.s.. Ciò suggerisce che è in corso una fase di ricarica magmatica delle porzioni profonde del sistema di alimentazione del vulcano (7-13 km sotto il livello del mare). L'alto tenore dei flussi di CO2 dal suolo supporterebbe questo quadro interpretativo. L'assenza di misure ad alta frequenza di CO2/SO2 dalle stazioni automatiche site ai crateri sommitali non consente di effettuare valutazioni sulle dinamiche magmatiche superficiali.
Il flusso di SO_2 medio-settimanale, misurato tramite la rete UV-Scanner FLAME, ha indicato una tendenza all'incremento rispetto ai valori misurati nelle settimane precedenti. I dati medio-giornalieri hanno indicato tassi emissivi bassi e stabili sino al forte incremento del 15/06 quando si sono rilevati, tra l'altro, picchi intra-giornalieri che hanno superato le 10000 t/g. I flussi di HCl ed HF, ottenuti mediante combinazione del flusso di SO_2 con i rapporti molari SO_2/HCl e SO_2/HF determinati mediante metodologia FTIR, hanno mostrato valori in diminuzione rispetto ai dati precedentemente osservati.
In conclusione, i dati geochimici acquisti hanno mostrato un significativo incremento nel flusso di SO_2 l'ultimo giorno del periodo in esame. I dati indicano flussi di SO_2, HCl ed HF che si collocano su un livello medio-basso.

Valutazioni di criticità
Sulla base delle informazioni e aggiornamenti pervenuti, con riferimento al documento *"Attività vulcanica dell'Etna: livelli di criticità e relativi possibili scenari"* (disponibile sul sito del Sistema d'Allertamento Nazionale) e tenendo presente che è comunque sempre possibile una rapida evoluzione dei fenomeni, con il conseguente repentino passaggio a livelli di criticità più elevati, si reputa che, nelle diverse zone, attualmente la criticità possa ritenersi sui seguenti livelli:

zone / criticità	SOMMITALE	DEL MEDIO VERSANTE	PEDEMONTANA	URBANA
ELEVATA				
MODERATA	X			
ORDINARIA				
ASSENTE		X	X	X

Eventi significativi del 2014

	Attività 2014
GENNAIO	04/01/2014 – emissione cenere
	19/01/2014 – piccola frana al NCSE
	22/01/2014 – attività stromboliana e colate NCSE ed emissione cenere
FEBBRAIO	11/02/2014 – evento franoso
MARZO-APRILE-MAGGIO-GIUGNO	attività stromboliana e colate NCSE

Attività svolte e comunicazioni
Il Centro Funzionale Centrale-Settore Vulcanico (CFC-SV) continua nell'attività di vigilanza attraverso contatti diretti con i Centri di Competenza e le strutture di Presidio Territoriale, che proseguono nelle attività di monitoraggio e sorveglianza e supporto logistico-operativo.

STROMBOLI

Fonti

- Bollettini e comunicati INGV (sismologia fino al 19/06, altri settori fino al 17/06)
- Comunicati Uni-Fi (SAR, sismo-acustica-termica, tiltmetri fino al 19/06)
- Contatti con il COA e le Guide Vulcanologiche

Stato d'attività

Vulcanologia, sismicità, sismo acustica, geochimica, deformazioni.

Nel periodo **10-17/06** è stata osservata una normale attività esplosiva di tipo stromboliano che continua a rimanere, seguendo un irregolare trend in discesa, sugli alti livelli di accadimento rilevati nei periodi precedenti ed è accompagnata da una debole attività di spattering. La frequenza delle esplosioni è oscillata tra valori medi (12 eventi\h il 14/06) a valori alti (21 eventi\h il 16/06). L'intensità delle esplosioni è stata in prevalenza medio-bassa dalle bocche di entrambe le aree crateriche Nord e Sud.
I parametri geochimici in funzione non mostrano variazioni di rilievo.
I parametri acquisiti dai sistemi di monitoraggio delle deformazioni del suolo in funzione non evidenziano variazioni significative nel corso dell'ultima settimana.
I parametri sismologici monitorati non mostrano variazioni significative, ad eccezione del picco di ampiezza del tremore su valori alti registrato il giorno 17/06.



Fig. 2 – La terrazza craterica vista dalla telecamera termica posta sul Pizzo sopra la Fossa, con i settori in cui è divisa la terrazza craterica (AREA N, AREA S). Le sigle e le frecce indicano i nomi e le ubicazioni delle bocche attive. **Fonte: INGV-OE**

Nella settimana **12-19/06** il numero di eventi VLP si è mantenuto su valori medi fino al 16/06, per poi passare su valori alti nel restante periodo. L'ampiezza degli eventi VLP si è attestata su valori alti fino al 16/06, per poi raggiungere valori medi.
L'ampiezza del tremore è stata sempre su valori alti, ad eccezione delle giornate del 12-13/06. La pressione acustica delle esplosioni ha mostrato principalmente valori medi (eccetto nella giornata del 19/06 in cui ha raggiunto valori bassi), così come il degassamento infrasonico (tranne il 17/06 con valori alti).

Deformazioni SAR

Nel periodo **11-18/06** il sistema SAR ha rilevato i seguenti campi deformativi:

Settore	Massimo delle velocità giornaliere (mm/h)	Velocità massima settimanale (mm/h)	Classificazione	*Trend* settimanale
Sciara	0.01	0.01	BASSA	Stazionario
Cratere	0.4	0.1	ALTA	Stazionario

Valutazioni di criticità

Si riporta di seguito la sintesi dei livelli di criticità emessi nell'ultimo periodo:

20 mag	21 mag	22 mag	23 mag	24 mag	25 mag	26 mag	27 mag	28 mag	29 mag	30 mag	31 mag	01 giiu	02 giu	03 giu	04 giu	05 giu	06 giu	07 giu	08 giu	09 giu	10 giu	11 giu	12 giu	13 giu	14 giu	15 giu	16 giu	17 giu	18 giu	19 giu
ordinaria	ordinaria	ordinaria	ordinaria	ordinaria	ordinaria	moderata	moderata	ordinaria	ordinaria	ordinaria	elevata	moderata	moderata	moderata	ordinaria	ordinaria	moderata	moderata	moderata	ordinaria	ordinaria	ordinaria	ordinaria	ordinaria	moderata	ordinaria	moderata	moderata	moderata	moderata

Attività svolte e comunicazioni

Il CFC-SV mantiene contatti con le Sezioni INGV e con l'Università di Firenze, incaricate del monitoraggio. È inoltre in contatto con il COA, le guide vulcanologiche e il SAGF e provvede quotidianamente all'elaborazione di un "*Bollettino di vigilanza e criticità*" relativo alle condizioni del vulcano, che viene pubblicato sul sito internet del Sistema d'allertamento nazionale (http://cfc.protezionecivile.it/vdisk) e affisso presso il COA.

VULCANO

Fonti:

- Comunicati INGV-PA (geochimica) fino al 31/05/2014
- Sito web INGV-OE (sismicità) fino al 19/06/2014

Stato d'attività

Sismicità

Non sono pervenute comunicazioni in merito a variazioni significative dell'attività sismica nell'area di Vulcano.

Geochimica

I principali indicatori geochimici suggeriscono che il contributo di fluidi magmatici al campo fumarolico del cratere sia attualmente basso. I sistemi periferici di smaltimento dei fluidi vulcanici (suoli dell'area di Vulcano Porto e acquiferi termali) non risultano interessati da anomalie significative nel regime di degassamento, nonostante l'aumento riscontrato limitatamente ad alcune aree con le misure discontinue del flusso di CO_2. L'attività esalativa del sistema vulcanico si è mantenuta, anche per il mese di maggio, su livelli medio-bassi.

Deformazioni del suolo

Non sono pervenute comunicazioni in merito a variazioni significative delle deformazioni del suolo.

Valutazioni di criticità

Sulla base delle informazioni ad oggi pervenute e delle valutazioni espresse dall'INGV, si ritiene che attualmente sussista una situazione di criticità ordinaria, connessa essenzialmente ai consueti fenomeni di degassamento dal suolo.

Attività svolte e comunicazioni

Il CFC-SV mantiene i contatti con le sezioni INGV preposte al monitoraggio di Vulcano.

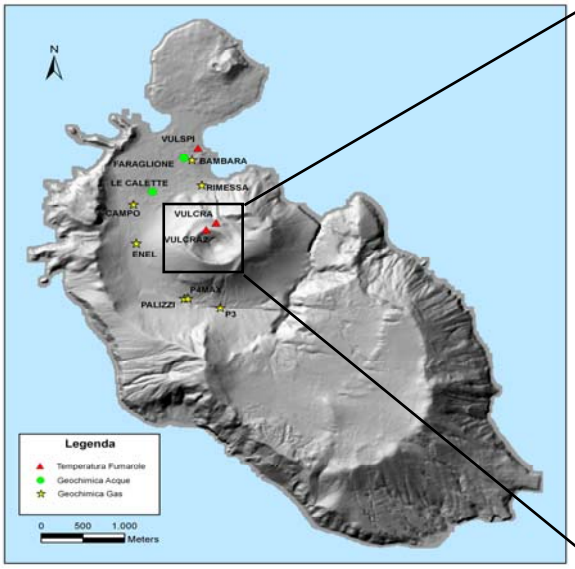

Fig. 3 - Modello digitale dell'Isola di Vulcano con ubicazione delle stazioni di misura della temperatura delle fumarole.

Fig. 4 - Ortofoto del cratere di Vulcano con ubicazione delle fumarole.
Fonte: INGV-PA

Bollettino di vigilanza e criticità dei vulcani italiani
n. 26 del 26 giugno 2014

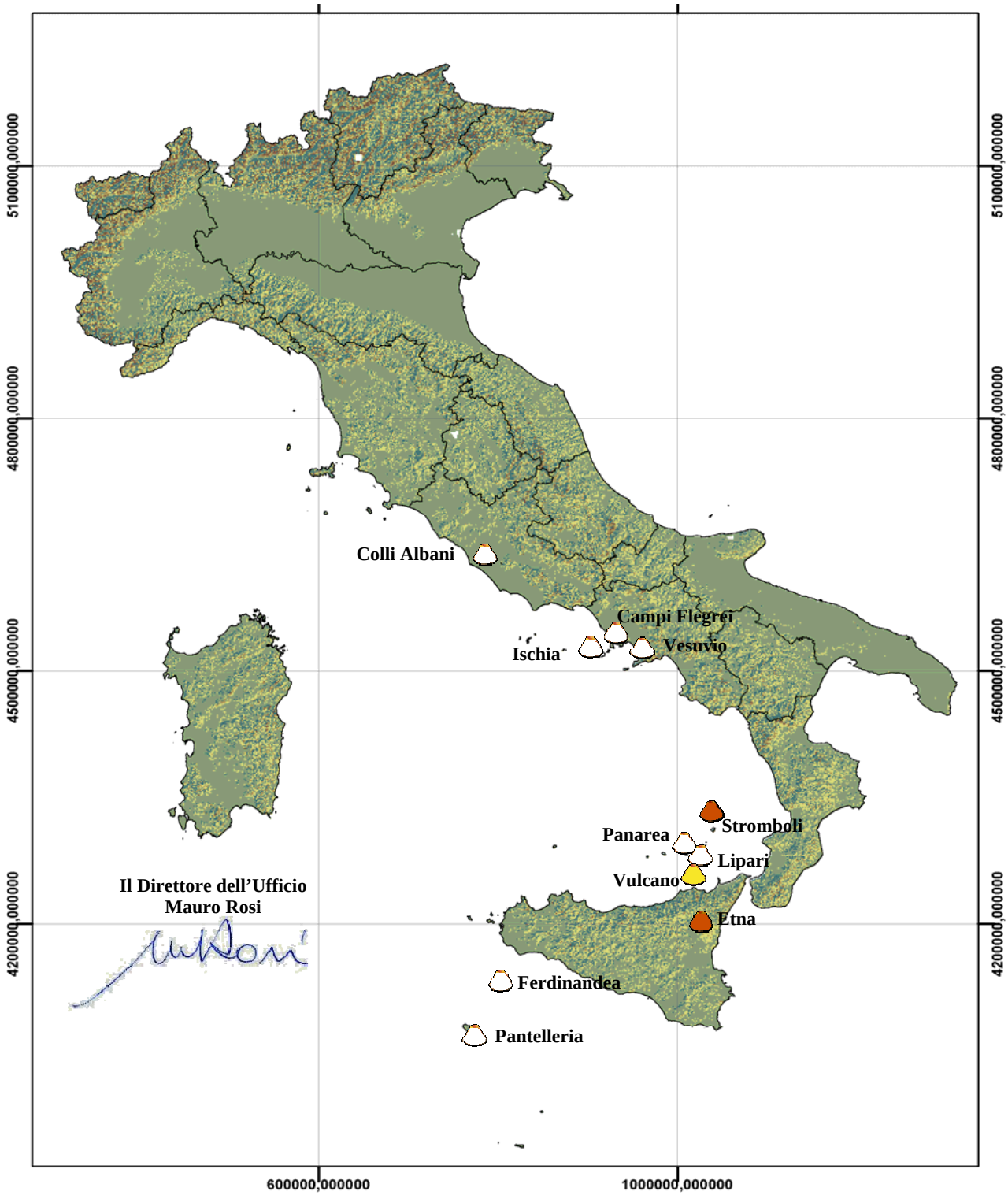

Il Direttore dell'Ufficio
Mauro Rosi

Aree vulcaniche per le quali non si hanno segnalazioni di variazioni significative dei parametri monitorati.

Aree vulcaniche per le quali si riportano aggiornamenti sullo stato di attività e valutazione della criticità per fenomeni vulcanici:

Assente — Ordinaria — Moderata — Elevata

Ove non diversamente specificato tutti gli orari sono espressi in ora locale (GMT+2)

e-mail: centrofunzionale.vulcanico@protezionecivile.it tel.: +39 06.6820.2990 fax: +39 06.6820.2992

ETNA

Fonti

- Bollettini INGV-OE (vulcanologia, sismologia, geochimica) fino al 22/06/2014;
- Bollettino INGV-PA (geochimica) del 31/05/2014;
- Comunicati Uni-Fi (acustica) fino al 26/06/2014.

Stato di attività

Vulcanologia

Il periodo **16-22/06** è stato caratterizzato dalla prosecuzione e quindi dalla cessazione dell'attività eruttiva al Nuovo Cratere di SE (NCSE). La fine dell'attività è stata constatata nella mattinata del giorno 22/06. L'attività eruttiva al NSEC ha mostrato la sua massima intensità nella giornata del 16 giugno, con fontanamento di lava di media intensità e pulsante da più bocche eruttive, accompagnato da una limitata ma continua quantità di cenere che veniva dispersa dai venti sui quadranti orientali. E' proseguito contestualmente il trabocco lavico dall'orlo orientale del NSEC che ha alimentato un campo lavico giunto fino quasi alla base della parete occidentale della Valle del Bove. Il 16/06 sono stati osservati anche piccoli crolli sul fianco orientale del NSEC, in corrispondenza della zona interessata dal trabocco lavico. Successivamente, a partire dal 18/06, si è osservata la graduale diminuzione dei fenomeni eruttivi e il giorno 19/06 si è constatata la fine sia dell'attività di fontanamento sia dell'effusione lavica. E' tuttavia proseguita fino al 22/06 una debole attività stromboliana intracraterica. Gli altri crateri sommitali hanno mostrato una moderata attività di degassamento, più intensa dal Cratere di NE e dalla Bocca Nuova.

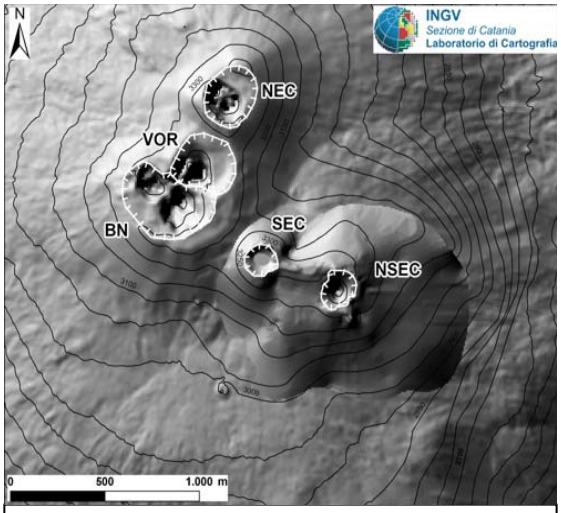

Fig. 1 – Mappa dell'area craterica sommitale. Le linee bianche indentate evidenziano l'orlo dei crateri sommitali: BN = Bocca Nuova; VOR = Voragine; NEC = Cratere di Nord-Est; SEC = Cratere di Sud-Est con il nuovo cono di scorie (NSEC).
Fonte: INGV-OE

Sismicità e Infrasonica

L'attività sismica si è mantenuta su un livello modesto: nel periodo considerato non è stato registrato alcun terremoto che ha superato la soglia di magnitudo 2.0.

Le variazioni più rilevanti di sismicità hanno riguardato il tremore vulcanico, in sostanziale concomitanza con le manifestazioni eruttive al Nuovo Cratere di SE.

L'attività infrasonica, nel periodo 19-26/06, è stata caratterizzata da frequenti eventi impulsivi di ampiezza alta legati ad attività esplosiva con oscillazioni continue a bassa frequenza e ampiezza, tipiche di processi di degassamento persistente. L'analisi dei dati infrasonici indicava una direzione di provenienza prevalente compatibile con il cratere di SE.

Geochimica

I dati geochimici acquisiti nel mese di maggio non hanno mostrato variazioni significative. Permane il trend di incremento dei rapporti 3He/4He in atto da marzo u.s.. Ciò suggerisce che è in corso una fase di ricarica magmatica delle porzioni profonde del sistema di alimentazione del vulcano (7-13 km sotto il livello del mare). L'alto tenore dei flussi di CO2 dal suolo supporterebbe questo quadro interpretativo. L'assenza di misure ad alta frequenza di CO2/SO2 dalle stazioni automatiche site ai crateri sommitali non consente di effettuare valutazioni sulle dinamiche magmatiche superficiali.

Il flusso di SO_2 medio-settimanale, misurato tramite la rete UV-Scanner FLAME, ha indicato un forte incremento rispetto ai valori misurati nella settimana precedente. I dati medio-giornalieri hanno indicato tassi emissivi elevati e picchi intra-giornalieri che hanno superato le 10000 t/g il 17/06 e 19/06 e le 19000 t/g il 16/06. Anche i flussi di HCl ed HF, ottenuti mediante combinazione del flusso di SO2 con i rapporti molari SO2/HCl e SO2/HF determinati mediante metodologia FTIR, hanno mostrato valori in incremento rispetto ai dati precedentemente osservati.

In conclusione, i dati geochimici acquisti hanno mostrato un significativo incremento nel flusso di SO2 e di alogeni. I dati indicano flussi di SO2, HCl ed HF che si collocano su un livello medio.

Valutazioni di criticità

Sulla base delle informazioni e aggiornamenti pervenuti, con riferimento al documento "*Attività vulcanica dell'Etna: livelli di criticità e relativi possibili scenari*" (disponibile sul sito del Sistema d'Allertamento Nazionale) e tenendo presente che è comunque sempre possibile una rapida evoluzione dei fenomeni, con il conseguente repentino passaggio a livelli di criticità più elevati, si reputa che, nelle diverse zone, attualmente la criticità possa ritenersi sui seguenti livelli:

zone / criticità	SOMMITALE	DEL MEDIO VERSANTE	PEDEMONTANA	URBANA
ELEVATA				
MODERATA	X			
ORDINARIA				
ASSENTE		X	X	X

Eventi significativi del 2014

	Attività 2014
GENNAIO	04/01/2014 – emissione cenere
	19/01/2014 – piccola frana al NCSE
	22/01/2014 – attività stromboliana e colate NCSE ed emissione cenere
FEBBRAIO	11/02/2014 – evento franoso
MARZO-APRILE-MAGGIO-GIUGNO	attività stromboliana e colate NCSE

Attività svolte e comunicazioni

Il Centro Funzionale Centrale-Settore Vulcanico (CFC-SV) continua nell'attività di vigilanza attraverso contatti diretti con i Centri di Competenza e le strutture di Presidio Territoriale, che proseguono nelle attività di monitoraggio e sorveglianza e supporto logistico-operativo.

STROMBOLI

Fonti

- Bollettini e comunicati INGV (sismologia fino al 26/06, altri settori fino al 24/06)
- Comunicati Uni-Fi (SAR, sismo-acustica-termica, tiltmetri fino al 26/06)
- Contatti con il COA e le Guide Vulcanologiche

Stato d'attività

Vulcanologia, sismicità, sismo acustica, geochimica, deformazioni.

Nel periodo **17-24/06** è stata osservata una normale attività esplosiva di tipo stromboliano che continua a mantenersi sugli alti livelli rilevati nei periodi precedenti, accompagnata da un'attività di spattering che è divenuta vigorosa il 17/06 e il 22/06 quando ha prodotto due trabocchi lavici rispettivamente dalla bocca S1 dell'area Sud e dalla N2 dell'area Nord. La frequenza delle esplosioni è oscillata tra valori medi (10 eventi\h il 17/06) a valori alti (23 eventi\h il 22/06). L'intensità delle esplosioni è stata in prevalenza media dalle bocche di entrambe le aree crateriche Nord e Sud per tutto il periodo di osservazione, ad eccezione del 23/06 quando sono state registrate le esplosioni più intense dalla bocca S4.

I parametri geochimici in funzione non mostrano variazioni di rilievo.

I parametri acquisiti dai sistemi di monitoraggio delle deformazioni del suolo in funzione non evidenziano variazioni significative nel corso dell'ultima settimana.

A partire dal giorno 21/06 si è osservato una variazione dell'ampiezza del tremore vulcanico, dell'ampiezza dei segnali VLP e dell'ampiezza degli explosion-quakes, come sopra descritta. Tale variazione è culminata il giorno 22/06 con due picchi dell'ampiezza del tremore vulcanico su valori alti intorno alle 12:00 e alle 16:00.

I restanti parametri sismologici monitorati non mostrano variazioni significative.

Nella settimana **19-26/06** il numero di eventi VLP si è mantenuto su valori alti mentre l'ampiezza degli eventi VLP si è attestata su valori medi. L'ampiezza del tremore è stata sempre su valori alti. La pressione acustica delle esplosioni ha mostrato principalmente valori medi così come il degassamento infrasonico.

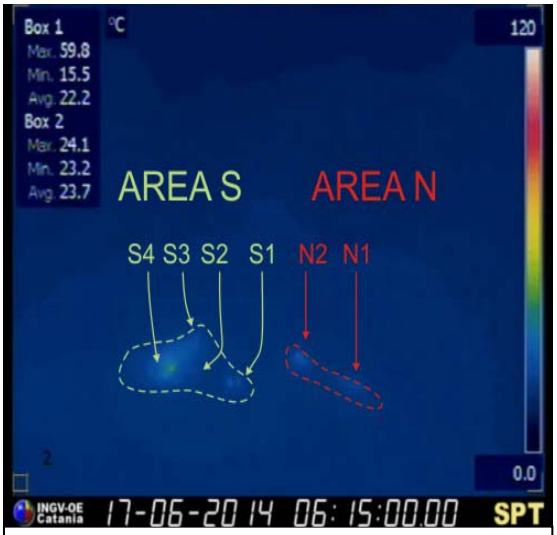

Fig. 2 – La terrazza craterica vista dalla telecamera termica posta sul Pizzo sopra la Fossa, con i settori in cui è divisa la terrazza craterica (AREA N, AREA S). Le sigle e le frecce indicano i nomi e le ubicazioni delle bocche attive. **Fonte: INGV-OE**

Deformazioni SAR

Nel periodo **18-25/06** il sistema SAR ha rilevato i seguenti campi deformativi:

Settore	Massimo delle velocità giornaliere (mm/h)	Velocità massima settimanale (mm/h)	Classificazione	*Trend* settimanale
Sciara	0.01	0.01	BASSA	Stazionario
Cratere	0.36	0.08	ALTA	In diminuzione

Valutazioni di criticità

Si riporta di seguito la sintesi dei livelli di criticità emessi nell'ultimo periodo:

27 mag	28 mag	29 mag	30 mag	31 mag	01 giu	02 giu	03 giu	04 giu	05 giu	06 giu	07 giu	08 giu	09 giu	10 giu	11 giu	12 giu	13 giu	14 giu	15 giu	16 giu	17 giu	18 giu	19giu	20 giu	21 giu	22 giu	23 giu	24 giu	25 giu	26 giu
moderata	ordinaria	ordinaria	ordinaria	elevata	moderata	moderata	moderata	ordinaria	ordinaria	moderata	moderata	moderata	ordinaria	ordinaria	ordinaria	ordinaria	ordinaria	moderata	ordinaria	moderata	moderata	moderata	ordinaria	ordinaria	ordinaria	elevata	ordinaria	ordinaria	moderata	moderata

Attività svolte e comunicazioni

Il CFC-SV mantiene contatti con le Sezioni INGV e con l'Università di Firenze, incaricate del monitoraggio. È inoltre in contatto con il COA, le guide vulcanologiche e il SAGF e provvede quotidianamente all'elaborazione di un "*Bollettino di vigilanza e criticità*" relativo alle condizioni del vulcano, che viene pubblicato sul sito internet del Sistema d'allertamento nazionale (http://cfc.protezionecivile.it/vdisk) e affisso presso il COA.

VULCANO

Fonti:

- Comunicati INGV-PA (geochimica) fino al 31/05/2014
- Sito web INGV-OE (sismicità) fino al 26/06/2014

Stato d'attività

Sismicità

Non sono pervenute comunicazioni in merito a variazioni significative dell'attività sismica nell'area di Vulcano.

Geochimica

I principali indicatori geochimici suggeriscono che il contributo di fluidi magmatici al campo fumarolico del cratere sia attualmente basso. I sistemi periferici di smaltimento dei fluidi vulcanici (suoli dell'area di Vulcano Porto e acquiferi termali) non risultano interessati da anomalie significative nel regime di degassamento, nonostante l'aumento riscontrato limitatamente ad alcune aree con le misure discontinue del flusso di CO_2. L'attività esalativa del sistema vulcanico si è mantenuta, anche per il mese di maggio, su livelli medio-bassi.

Deformazioni del suolo

Non sono pervenute comunicazioni in merito a variazioni significative delle deformazioni del suolo.

Valutazioni di criticità

Sulla base delle informazioni ad oggi pervenute e delle valutazioni espresse dall'INGV, si ritiene che attualmente sussista una situazione di criticità ordinaria, connessa essenzialmente ai consueti fenomeni di degassamento dal suolo.

Attività svolte e comunicazioni

Il CFC-SV mantiene i contatti con le sezioni INGV preposte al monitoraggio di Vulcano.

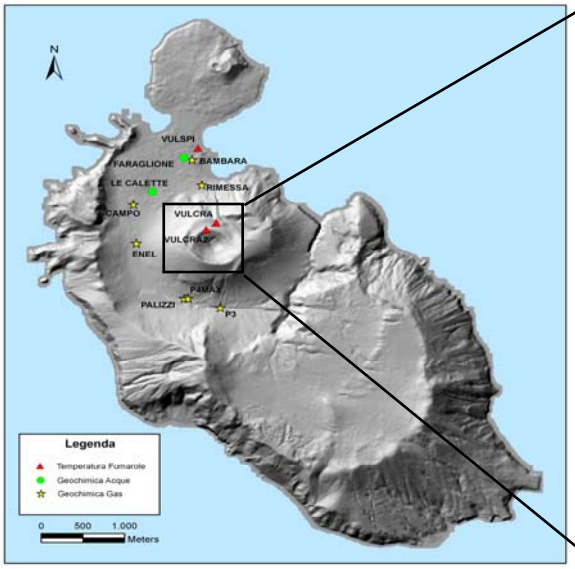

Fig. 3 - Modello digitale dell'Isola di Vulcano con ubicazione delle stazioni di misura della temperatura delle fumarole.

Fig. 4 - Ortofoto del cratere di Vulcano con ubicazione delle fumarole.
Fonte: INGV-PA

Bollettino di vigilanza e criticità dei vulcani italiani
n. 27 del 3 luglio 2014

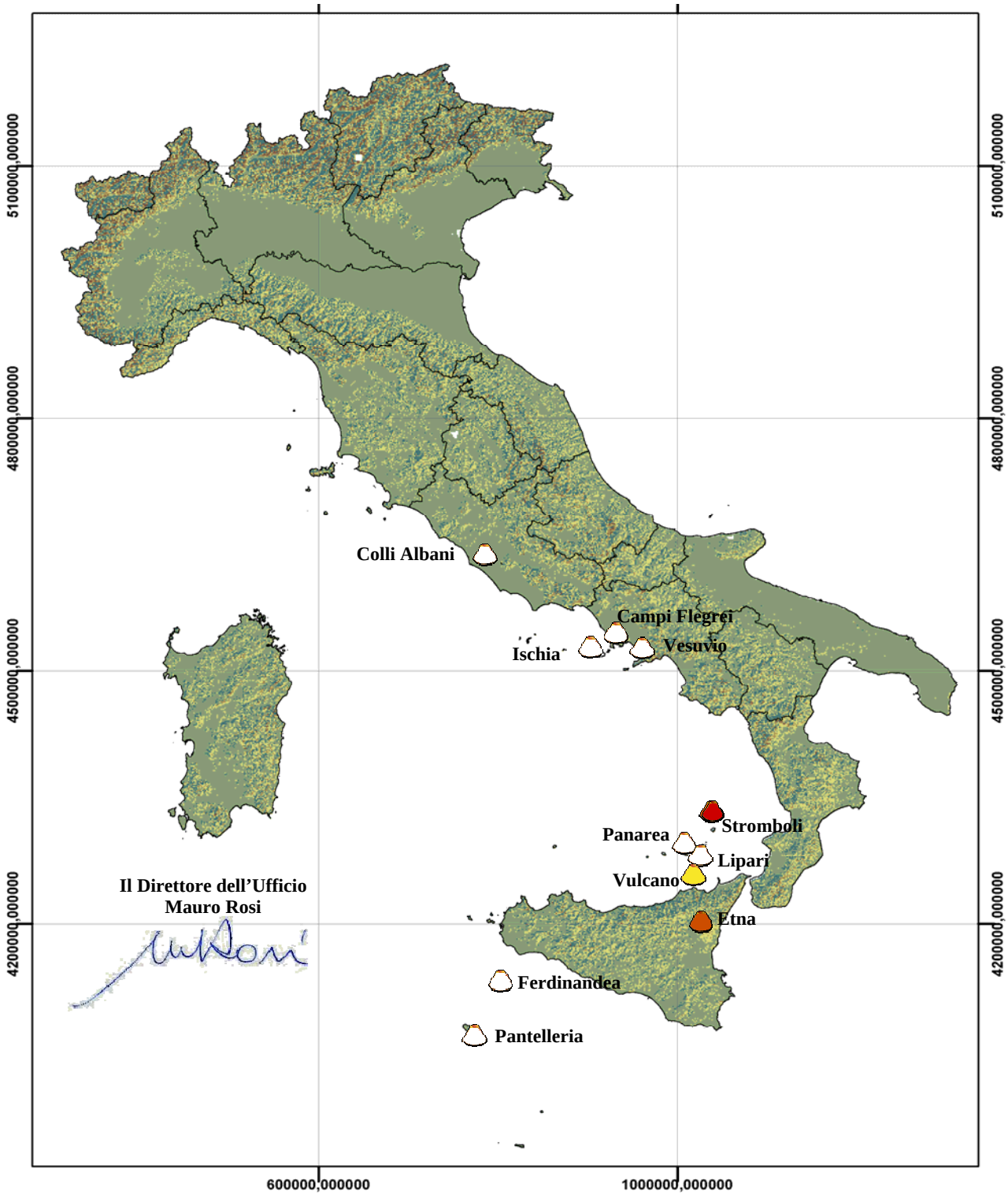

Aree vulcaniche per le quali non si hanno segnalazioni di variazioni significative dei parametri monitorati.

Aree vulcaniche per le quali si riportano aggiornamenti sullo stato di attività e valutazione della criticità per fenomeni vulcanici:

Assente — Ordinaria — Moderata — Elevata

Ove non diversamente specificato tutti gli orari sono espressi in ora locale (GMT+2)

e-mail: centrofunzionale.vulcanico@protezionecivile.it tel.: +39 06.6820.2990 fax: +39 06.6820.2992

ETNA

Fonti

- Bollettini INGV-OE (vulcanologia, sismologia, geochimica) fino al 29/06/2014;
- Bollettino INGV-PA (geochimica) del 30/06/2014;
- Comunicati Uni-Fi (acustica) fino al 03/07/2014.

Stato di attività

Vulcanologia

Il periodo **23-29/06** è stato caratterizzato da degassamento al Cratere di Nord-Est e alla Voragine-Bocca Nuova (VOR, BN), e da una modesta attività fumarolica a tratti pulsante al Nuovo Cratere di Sud-Est (Fig. 1).

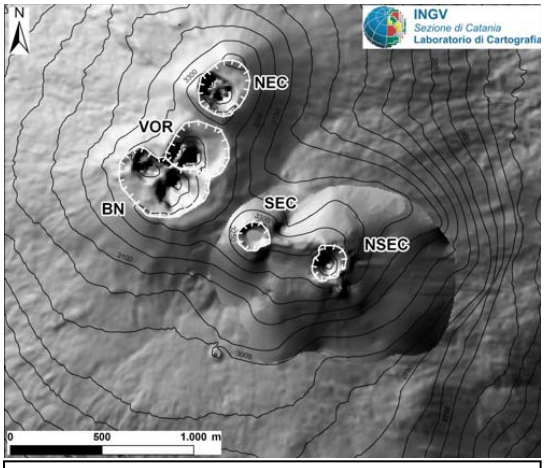

Fig. 1 – Mappa dell'area craterica sommitale. Le linee bianche indentate evidenziano l'orlo dei crateri sommitali: BN = Bocca Nuova; VOR = Voragine; NEC = Cratere di Nord-Est; SEC = Cratere di Sud-Est; NSEC = Nuovo Cratere di Sud-Est.
Fonte: INGV-OE

Sismicità e Infrasonica

L'attività sismica si è mantenuta su un livello basso, non sono stati registrati terremoti che hanno raggiunto o superato la soglia 2.0. I valori dell'ampiezza del tremore sono stati bassi. Le localizzazioni delle sorgenti mostrano una elevata dispersione attorno i crateri centrali, con profondità che variano tra 1000 e 3000 m s.l.m

La capacità risolutiva dell'array, nel periodo 27/06-03/07, è risultata fortemente ridotta a causa del forte vento in area sommitale, tuttavia l'attività infrasonica è stata caratterizzata da oscillazioni continue a bassa frequenza e ampiezza, tipiche di processi di degassamento persistente. L'analisi dei dati infrasonici indicava una direzione di provenienza prevalente compatibile con i crateri sommitali.

Geochimica

I dati geochimici acquisiti nel mese di giugno hanno mostrato alcune variazioni significative. Il trend di incremento dei rapporti 3He/4He in atto da marzo u.s. non si è del tutto arrestato. Ciò suggerisce che la fase di ricarica magmatica delle porzioni profonde del sistema di alimentazione del vulcano (7-13 km sotto il livello del mare) è tuttora in atto. Il moderato incremento complessivo dei flussi di CO_2 dal suolo supporterebbe questo quadro interpretativo. Il ripristino della stazione di misura ad alta frequenza di CO_2/SO_2 sita al cratere Voragine ha permesso di riconoscere tra il 9/06 e il 14/06 una fase di degassamento di un nuovo batch di magma che ha alimentato l'evento eruttivo al NSEC (14-18/06).

Il flusso di SO_2 medio-settimanale, misurato tramite la rete UV-Scanner FLAME, ha indicato un forte decremento rispetto ai valori misurati nella settimana precedente. I dati medio-giornalieri hanno indicato tassi emissivi medio-bassi, senza mostrare picchi intragiornalieri elevati (maggiori di 5000 t/d). Anche i flussi di HCl ed HF, ottenuti mediante combinazione del flusso di SO_2 con i rapporti molari SO_2/HCl e SO_2/HF determinati mediante metodologia FTIR, hanno mostrato valori in decremento rispetto ai dati precedentemente osservati. In conclusione, i dati geochimici acquisti hanno mostrato un significativo decremento nel flusso di SO_2 e di alogeni. I dati indicano flussi di SO_2, HCl ed HF che si collocano su un livello medio-basso.

Valutazioni di criticità

Sulla base delle informazioni e aggiornamenti pervenuti, con riferimento al documento *"Attività vulcanica dell'Etna: livelli di criticità e relativi possibili scenari"* (disponibile sul sito del Sistema d'Allertamento Nazionale) e tenendo presente che è comunque sempre possibile una rapida evoluzione dei fenomeni, con il conseguente repentino passaggio a livelli di criticità più elevati, si reputa che, nelle diverse zone, attualmente la criticità possa ritenersi sui seguenti livelli:

zone / criticità	SOMMITALE	DEL MEDIO VERSANTE	PEDEMONTANA	URBANA
ELEVATA				
MODERATA	X			
ORDINARIA				
ASSENTE		X	X	X

Eventi significativi del 2014

	Attività 2014
GENNAIO	04/01/2014 – emissione cenere
	19/01/2014 – piccola frana al NCSE
	22/01/2014 – attività stromboliana e colate NCSE ed emissione cenere
FEBBRAIO	11/02/2014 – evento franoso
MARZO-APRILE-MAGGIO-GIUGNO	attività stromboliana e colate NCSE

Attività svolte e comunicazioni

Il Centro Funzionale Centrale-Settore Vulcanico (CFC-SV) continua nell'attività di vigilanza attraverso contatti diretti con i Centri di Competenza e le strutture di Presidio Territoriale, che proseguono nelle attività di monitoraggio e sorveglianza e supporto logistico-operativo.

STROMBOLI

Fonti

- Bollettini e comunicati INGV (sismologia fino al 03/07, altri settori fino al 03/07)
- Comunicati Uni-Fi (SAR, sismo-acustica-termica, tiltmetri fino al 03/07)
- Contatti con il COA e le Guide Vulcanologiche

Stato d'attività

Vulcanologia, sismicità, sismo acustica, geochimica, deformazioni.

Nel periodo **25/06-01/07** è stata osservata una normale attività esplosiva di tipo stromboliano accompagnata da una attività di spattering che è diventata intensa a partire dal 29/06, quando ha prodotto un modesto flusso lavico intracraterico e un flusso lavico lungo la Sciara del Fuoco dalla bocca N2 dell'area Nord, ed un flusso lavico lungo la Sciara del Fuoco alimentato dalla bocca S3 dell'area Sud. Il trabocco lavico lungo la Sciara del Fuoco è proseguito anche nelle giornate successive. La frequenza delle esplosioni ha oscillato da valori medi (12 eventi\h il giorno 25/06) a valori alti (20 eventi\h il giorno 29/06). L'intensità delle esplosioni è stata in prevalenza media ad entrambe le aree crateriche Nord e Sud.

I parametri geochimici in funzione non mostrano variazioni di rilievo. Si registra un moderato incremento dei valori di flusso della SO_2.

I parametri acquisiti dai sistemi di monitoraggio delle deformazioni del suolo in funzione non evidenziano variazioni significative nel corso dell'ultima settimana.

Nella giornata del 01/07 si è registrato, alle ore 09:23, un evento franoso, della durata di circa 180 secondi, originato dal crollo del margine esterno del cratere di NE. Tale evento è stato seguito da una fase di intenso degassamento con spattering continuo, che ha dato origine ad un nuovo trabocco lavico lungo la Sciara del Fuoco.

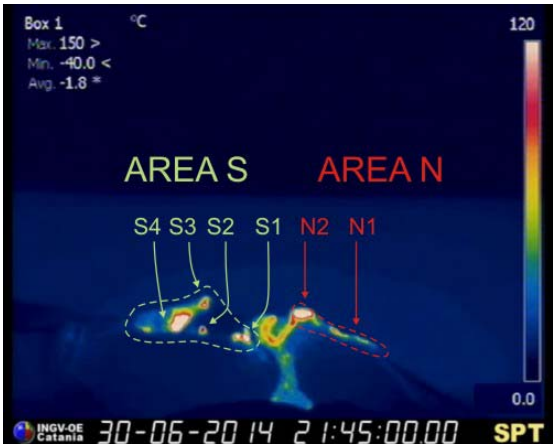

Fig. 2 – La terrazza craterica vista dalla telecamera termica posta sul Pizzo sopra la Fossa, con i settori in cui è divisa la terrazza craterica (AREA N, AREA S). Le sigle e le frecce indicano i nomi e le ubicazioni delle bocche attive. **Fonte: INGV-OE**

A partire dal giorno 29/06 si è osservato un aumento dell'ampiezza del tremore vulcanico con diversi picchi su valori alti. I restanti parametri sismologici monitorati non mostrano variazioni significative.

Nella settimana **27/06-03/07** il numero di eventi VLP si è mantenuto su valori alti, mentre l'ampiezza degli eventi VLP si è attestata su valori medi. L'ampiezza del tremore è stata sempre su valori alti, ad eccezione del 30/06 in cui ha raggiunto valori molto alti. La pressione acustica delle esplosioni ha mostrato principalmente valori medi (tranne i valori alti registrati il 02/07) così come il degassamento infrasonico (valore alto registrato il 30/06).

Deformazioni SAR

Nel periodo **25/06-02/07** il sistema SAR ha rilevato i seguenti campi deformativi:

Settore	Massimo delle velocità giornaliere (mm/h)	Velocità massima settimanale (mm/h)	Classificazione	*Trend* settimanale
Sciara	0.01	0.01	BASSA	Stazionario
Cratere	0.36	0.04	BASSA	In diminuzione

Valutazioni di criticità

Si riporta di seguito la sintesi dei livelli di criticità emessi nell'ultimo periodo:

03 giu	04 giu	05 giu	06 giu	07 giu	08 giu	09 giu	10 giu	11 giu	12 giu	13 giu	14 giu	15 giu	16 giu	17 giu	18 giu	19giu	20 giu	21 giu	22 giu	23 giu	24 giu	25 giu	26 giu	27 giu	28 giu	29 giu	30 giu	01 lug	02 lug	03 lug
moderata	ordinaria	ordinaria	moderata	moderata	moderata	ordinaria	ordinaria	ordinaria	ordinaria	ordinaria	moderata	ordinaria	moderata	moderata	moderata	ordinaria	ordinaria	ordinaria	elevata	ordinaria	ordinaria	moderata	moderata	moderata	moderata	elevata	elevata	elevata	elevata	elevata

Attività svolte e comunicazioni

Il CFC-SV mantiene contatti con le Sezioni INGV e con l'Università di Firenze, incaricate del monitoraggio. È inoltre in contatto con il COA, le guide vulcanologiche e il SAGF e provvede quotidianamente all'elaborazione di un "*Bollettino di vigilanza e criticità*" relativo alle condizioni del vulcano, che viene pubblicato sul sito internet del Sistema d'allertamento nazionale (http://cfc.protezionecivile.it/vdisk) e affisso presso il COA.

VULCANO

Fonti:

- Comunicati INGV-PA (geochimica) fino al 30/06/2014
- Sito web INGV-OE (sismicità) fino al 03/07/2014

Stato d'attività

Sismicità

Non sono pervenute comunicazioni in merito a variazioni significative dell'attività sismica nell'area di Vulcano.

Geochimica

I principali indicatori geochimici suggeriscono che il contributo di fluidi magmatici al campo fumarolico del cratere è attualmente basso. I sistemi periferici di smaltimento dei fluidi vulcanici (suoli dell'area di Vulcano Porto e acquiferi termali) non sono interessati da anomalie significative nel regime di degassamento.

Deformazioni del suolo

Non sono pervenute comunicazioni in merito a variazioni significative delle deformazioni del suolo.

Valutazioni di criticità

Sulla base delle informazioni ad oggi pervenute e delle valutazioni espresse dall'INGV, si ritiene che attualmente sussista una situazione di criticità ordinaria, connessa essenzialmente ai consueti fenomeni di degassamento dal suolo.

Attività svolte e comunicazioni

Il CFC-SV mantiene i contatti con le sezioni INGV preposte al monitoraggio di Vulcano.

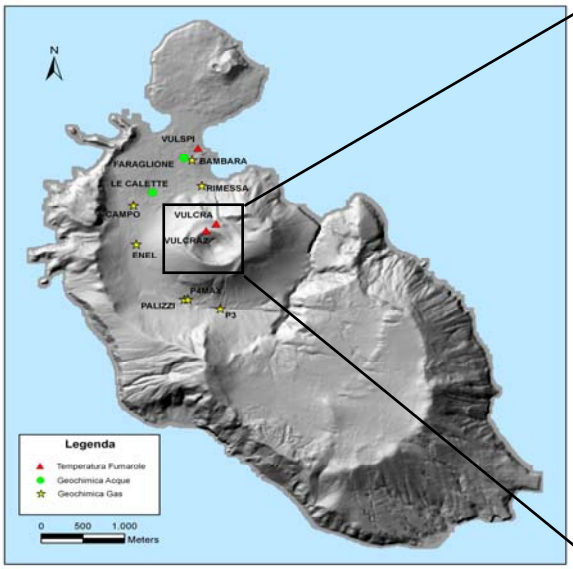

Fig. 3 - Modello digitale dell'Isola di Vulcano con ubicazione delle stazioni di misura della temperatura delle fumarole.

Fig. 4 - Ortofoto del cratere di Vulcano con ubicazione delle fumarole.
Fonte: INGV-PA

Bollettino di vigilanza e criticità dei vulcani italiani
n. 28 del 10 luglio 2014

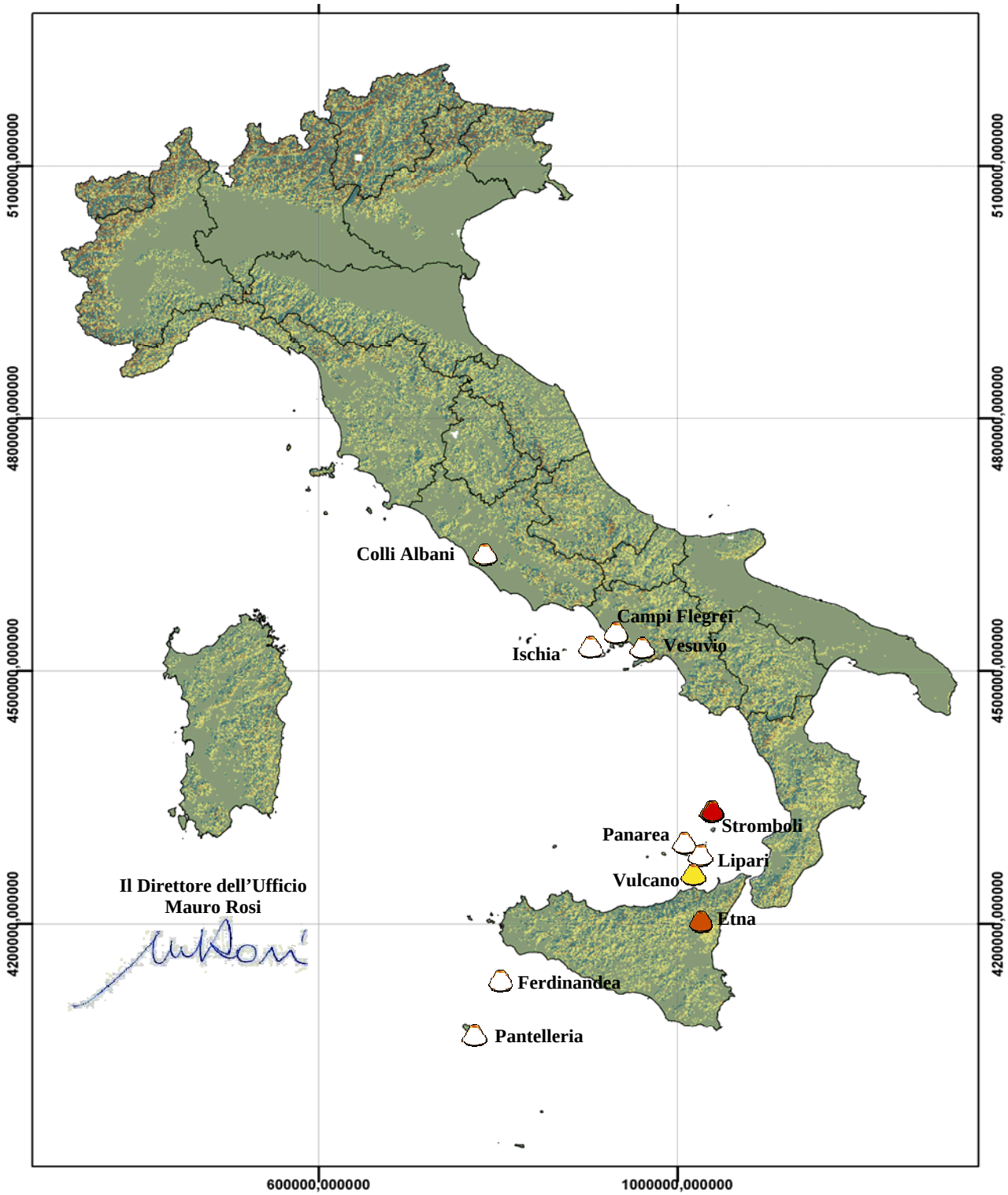

Il Direttore dell'Ufficio
Mauro Rosi

Aree vulcaniche per le quali non si hanno segnalazioni di variazioni significative dei parametri monitorati.

Aree vulcaniche per le quali si riportano aggiornamenti sullo stato di attività e valutazione della criticità per fenomeni vulcanici:

Assente — Ordinaria — Moderata — Elevata

Ove non diversamente specificato tutti gli orari sono espressi in ora locale (GMT+2)

e-mail: centrofunzionale.vulcanico@protezionecivile.it tel.: +39 06.6820.2990 fax: +39 06.6820.2992

ETNA

Fonti

- Bollettini INGV-OE (vulcanologia, sismologia, geochimica) fino al 08/07/2014;
- Bollettino INGV-PA (geochimica) del 30/06/2014;
- Comunicati Uni-Fi (acustica) fino al 10/07/2014.

Stato di attività

Vulcanologia

Il periodo **30/06-06/07** è stata caratterizzata prevalentemente da degassamento del Cratere di Nord Est e da un'episodica e isolata attività intracraterica al NCSE (Fig. 1).

Nel pomeriggio del **5/07** è stata osservata un'anomalia termica nella parte alta della Valle del Bove, tra il NCSE e il NE, imputabile all'apertura di due bocche effusive poste poco sopra quota 3000m. Al 9 luglio continua l'attività stromboliana dalle bocche citate, con esplosioni che lanciano in aria brandelli fino ad alcune decine di metri di altezza, ricadendo in un raggio di circa 50-60m. La colata lavica emessa dalla bocca di quota inferiore continua a essere alimentata con tassi piuttosto bassi e ha raggiunto una lunghezza di circa 1 km. Il campo lavico tende a ispessirsi e allargarsi a causa della sovrapposizione dei flussi lavici.

I rilievi effettuati da Monte Fontane e da Piano delle Concazze, hanno escluso la presenza di altre anomalie termiche all'interno della Valle del Bove.

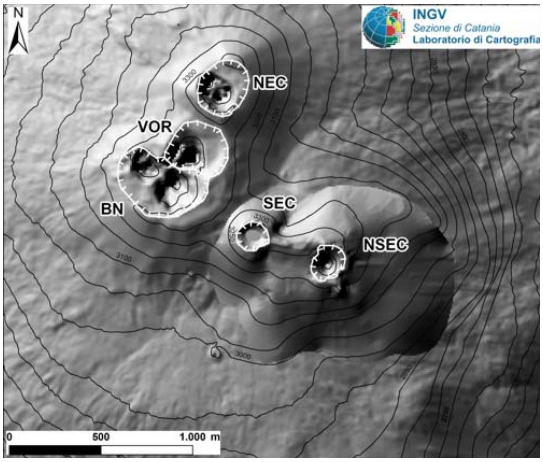

Fig. 1 – Mappa dell'area craterica sommitale. Le linee bianche indentate evidenziano l'orlo dei crateri sommitali: BN = Bocca Nuova; VOR = Voragine; NEC = Cratere di Nord-Est; SEC = Cratere di Sud-Est; NSEC = Nuovo Cratere di Sud-Est.
Fonte: INGV-OE

Sismicità e Infrasonica

L'attività sismica si è mantenuta su un livello basso, non sono stati registrati terremoti che hanno raggiunto o superato la soglia 2.0. I valori dell'ampiezza del tremore sono stati bassi e in lieve crescita nel corso della settimana. Le localizzazioni delle sorgenti si son superficializzate ubicandosi al di sotto del cratere di NE. Le profondità variano tra 2400 e 3000 m s.l.m

La capacità risolutiva dell'array, nel periodo 03-10/07, è risultata ridotta a causa del forte vento in area sommitale, tuttavia l'attività infrasonica è stata caratterizzata da oscillazioni continue a bassa frequenza e ampiezza, tipiche di processi di degassamento persistente, e sporadici eventi impulsivi di ampiezza bassa o media.

Geochimica

I dati geochimici acquisiti nel mese di giugno hanno mostrato alcune variazioni significative. Il trend di incremento dei rapporti 3He/4He in atto da marzo u.s. non si è del tutto arrestato. Ciò suggerisce che la fase di ricarica magmatica delle porzioni profonde del sistema di alimentazione del vulcano (7-13 km sotto il livello del mare) è tuttora in atto. Il moderato incremento complessivo dei flussi di CO_2 dal suolo supporterebbe questo quadro interpretativo. Il ripristino della stazione di misura ad alta frequenza di CO_2/SO_2 sita al cratere Voragine ha permesso di riconoscere tra il 9/06 e il 14/06 una fase di degassamento di un nuovo batch di magma che ha alimentato l'evento eruttivo al NSEC (14-18/06).

Il flusso di SO2 medio-settimanale, misurato tramite la rete UV-Scanner FLAME, ha indicato un incremento rispetto ai valori misurati nella settimana precedente. I dati medio-giornalieri hanno indicato tassi emissivi tra valori medi e medio-bassi, si sono registrati picchi intra-giornalieri elevati nei giorni 4 luglio (maggiori di 8400 t/d) e 6 luglio (maggiori di 7500 t/d). Anche i flussi di HCl ed HF hanno mostrato valori in incremento rispetto ai dati recedentemente osservati. In conclusione, i dati geochimici acquisti hanno mostrato un incremento nel flusso di SO2 e di alogeni. I dati indicano flussi di SO2, HCl ed HF che si collocano su un livello medio-basso.

Valutazioni di criticità

Sulla base delle informazioni e aggiornamenti pervenuti, con riferimento al documento *"Attività vulcanica dell'Etna: livelli di criticità e relativi possibili scenari"* (disponibile sul sito del Sistema d'Allertamento Nazionale) e tenendo presente che è comunque sempre possibile una rapida evoluzione dei fenomeni, con il conseguente repentino passaggio a livelli di criticità più elevati, si reputa che, nelle diverse zone, attualmente la criticità possa ritenersi sui seguenti livelli:

zone / criticità	SOMMITALE	DEL MEDIO VERSANTE	PEDEMONTANA	URBANA
ELEVATA				
MODERATA	X			
ORDINARIA				
ASSENTE		X	X	X

Eventi significativi del 2014

	Attività 2014
GENNAIO	04/01/2014 – emissione cenere
	19/01/2014 – piccola frana al NCSE
	22/01/2014 – attività stromboliana e colate NCSE ed emissione cenere
FEBBRAIO	11/02/2014 – evento franoso
MARZO-APRILE-MAGGIO-GIUGNO	attività stromboliana e colate NCSE
LUGLIO	05/07/2014 – apertura bocche in alta Valle del Bove con debole attività stromboliana ed effusiva.

Attività svolte e comunicazioni

Il Centro Funzionale Centrale-Settore Vulcanico (CFC-SV) continua nell'attività di vigilanza attraverso contatti diretti con i Centri di Competenza e le strutture di Presidio Territoriale, che proseguono nelle attività di monitoraggio e sorveglianza e supporto logistico-operativo.

STROMBOLI

Fonti

- Bollettini e comunicati INGV (sismologia fino al 10/07, altri settori fino al 08/07)
- Comunicati Uni-Fi (SAR, sismo-acustica-termica, tiltmetri fino al 10/07)
- Contatti con il COA e le Guide Vulcanologiche

Stato d'attività

Vulcanologia, sismicità, sismo acustica, geochimica, deformazioni.

Nel periodo **01-08/07** è stata osservata una normale attività esplosiva di tipo stromboliano, accompagnata da una attività di spattering e da tre episodi di flusso lavico. In particolare, il **7/07** mattina, a partire dalle ore 07:20 circa, si sono verificati dei modesti crolli di materiale dal settore nord della terrazza craterica prospiciente la Sciara del Fuoco. I crolli si sono progressivamente intensificati e alle ore 07:33 la porzione occidentale del piccolo cono piroclastico formatosi attorno alla bocca N2 è crollato generando una frana che si è propagata rapidamente lungo la Sciara del Fuoco. In concomitanza di questo evento è iniziato un trabocco lavico che si è messo in posto lungo la parte alta della Sciara del Fuoco. Nel periodo indicato la frequenza delle esplosioni ha oscillato da valori medi (13 eventi\h il giorno 2 luglio) a valori alti (22 eventi\h il giorno 4 luglio). L'intensità delle esplosioni è stata in prevalenza media e medio-alta ad entrambe le aree crateriche Nord e Sud.

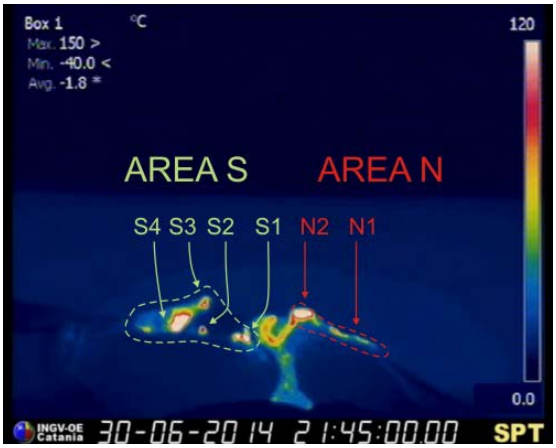

Fig. 2 – La terrazza craterica vista dalla telecamera termica posta sul Pizzo sopra la Fossa, con i settori in cui è divisa la terrazza craterica (AREA N, AREA S). Le sigle e le frecce indicano i nomi e le ubicazioni delle bocche attive. **Fonte: INGV-OE**

I parametri geochimici in funzione non mostrano variazioni di rilievo.
I parametri acquisiti dai sistemi di monitoraggio delle deformazioni del suolo in funzione non evidenziano variazioni significative nel corso dell'ultima settimana.
Persiste l'aumento dell'ampiezza del tremore vulcanico, già osservato la settimana precedente, con diversi picchi su valori alti. I restanti parametri sismologici monitorati non mostrano variazioni significative.
Nella settimana **03-10/07** il numero di eventi VLP si è mantenuto sempre su valori alti, mentre l'ampiezza degli eventi VLP ha oscillato tra valori medi e alti. L'ampiezza del tremore è stata quasi sempre su valori alti. La pressione acustica delle esplosioni ha oscillato tra valori medi e alti, così come il degassamento infrasonico.

Deformazioni SAR

Nel periodo **02-09/07** il sistema SAR ha rilevato i seguenti campi deformativi:

Settore	Massimo delle velocità giornaliere (mm/h)	Velocità massima settimanale (mm/h)	Classificazione	*Trend* settimanale
Sciara	0.01	0.01	Bassa	Stazionario
Cratere	0.25	0.04	Bassa	Stazionario

Valutazioni di criticità

Si riporta di seguito la sintesi dei livelli di criticità emessi nell'ultimo periodo:

10 giu	11 giu	12 giu	13 giu	14 giu	15 giu	16 giu	17 giu	18 giu	19giu	20 giu	21 giu	22 giu	23 giu	24 giu	25 giu	26 giu	27 giu	28 giu	29 giu	30 giu	01 lug	02 lug	03 lug	04 lug	05 lug	06 lug	07 lug	08 lug	09 lug	10 lug
ordinaria	ordinaria	ordinaria	ordinaria	moderata	ordinaria	moderata	moderata	moderata	ordinaria	ordinaria	ordinaria	elevata	ordinaria	ordinaria	moderata	moderata	moderata	moderata	elevata	elevata	elevata	elevata	elevata	elevata	elevata	elevata	elevata	elevata	elevata	elevata

Attività svolte e comunicazioni

Il CFC-SV mantiene contatti con le Sezioni INGV e con l'Università di Firenze, incaricate del monitoraggio. È inoltre in contatto con il COA, le guide vulcanologiche e il SAGF e provvede quotidianamente all'elaborazione di un "*Bollettino di vigilanza e criticità*" relativo alle condizioni del vulcano, che viene pubblicato sul sito internet del Sistema d'allertamento nazionale (http://cfc.protezionecivile.it/vdisk) e affisso presso il COA.

VULCANO

Fonti:

- Comunicati INGV-PA (geochimica) fino al 30/06/2014
- Sito web INGV-OE (sismicità) fino al 10/07/2014

Stato d'attività

Sismicità

Non sono pervenute comunicazioni in merito a variazioni significative dell'attività sismica nell'area di Vulcano.

Geochimica

I principali indicatori geochimici suggeriscono che il contributo di fluidi magmatici al campo fumarolico del cratere è attualmente basso. I sistemi periferici di smaltimento dei fluidi vulcanici (suoli dell'area di Vulcano Porto e acquiferi termali) non sono interessati da anomalie significative nel regime di degassamento.

Deformazioni del suolo

Non sono pervenute comunicazioni in merito a variazioni significative delle deformazioni del suolo.

Valutazioni di criticità

Sulla base delle informazioni ad oggi pervenute e delle valutazioni espresse dall'INGV, si ritiene che attualmente sussista una situazione di criticità ordinaria, connessa essenzialmente ai consueti fenomeni di degassamento dal suolo.

Attività svolte e comunicazioni

Il CFC-SV mantiene i contatti con le sezioni INGV preposte al monitoraggio di Vulcano.

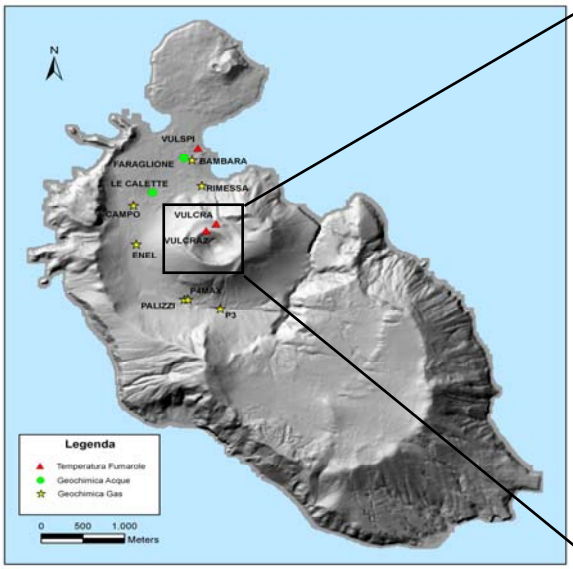

Fig. 3 - Modello digitale dell'Isola di Vulcano con ubicazione delle stazioni di misura della temperatura delle fumarole.

Fig. 4 - Ortofoto del cratere di Vulcano con ubicazione delle fumarole.
Fonte: INGV-PA

Bollettino di vigilanza e criticità dei vulcani italiani
n. 29 del 17 luglio 2014

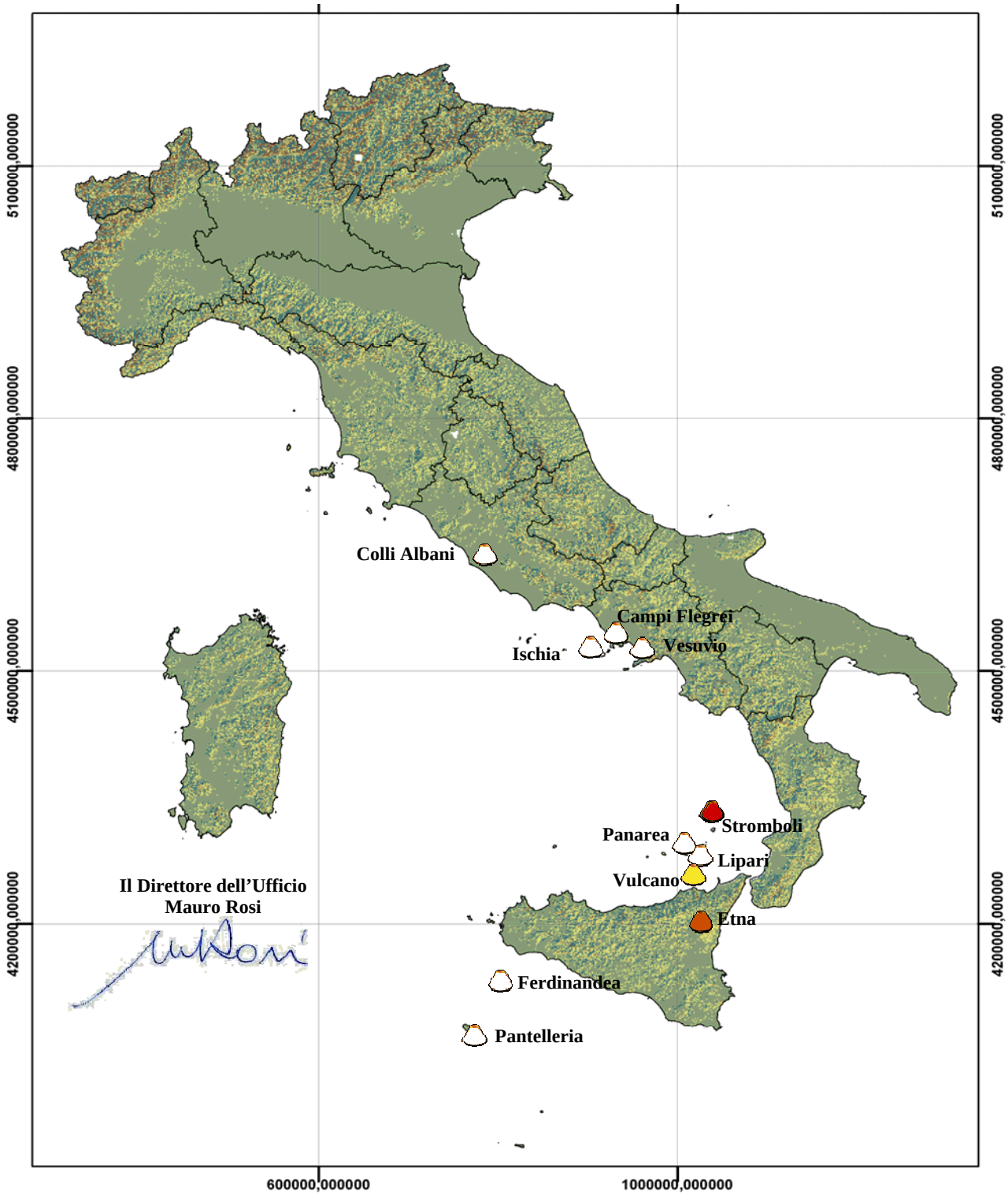

Il Direttore dell'Ufficio
Mauro Rosi

Aree vulcaniche per le quali non si hanno segnalazioni di variazioni significative dei parametri monitorati.

Aree vulcaniche per le quali si riportano aggiornamenti sullo stato di attività e valutazione della criticità per fenomeni vulcanici:

Assente — Ordinaria — Moderata — Elevata

Ove non diversamente specificato tutti gli orari sono espressi in ora locale (GMT+2)

e-mail: centrofunzionale.vulcanico@protezionecivile.it tel.: +39 06.6820.2990 fax: +39 06.6820.2992

ETNA

Fonti

- Bollettini INGV-OE (vulcanologia, sismologia, geochimica) fino al 15/07/2014;
- Bollettino INGV-PA (geochimica) del 30/06/2014;
- Comunicati Uni-Fi (acustica) fino al 17/07/2014.

Stato di attività

Vulcanologia

Il periodo **07/07-13/07** è stata caratterizzato da continua attività eruttiva ad una bocca subterminale apertasi il **05/07** sull'alto fianco orientale del vulcano. I crateri sommitali hanno prodotto fenomeni di degassamento continuo al Cratere di Nord-Est (NEC) ed alla Voragine-Bocca Nuova (VOR, BN), mentre una modesta attività fumarolica a tratti pulsante è stata osservata al Nuovo Cratere di Sud-Est(NSEC). La frattura eruttiva si trova nella sella morfologica esistente sul versante orientale dei coni sommitali, tra il NEC e il SEC-NSEC. La frattura si estende per circa 40 metri, tra le quote 3025 m e 3010 m sul livello del mare. Sulla frattura sono attive due bocche caratterizzate da intensa attività di spattering, che nel corso della settimana hanno edificato due hornitos di altezza compresa tra 5 e 15 metri circa. Le esplosioni lanciano in aria brandelli di lava incandescente fino ad alcune decine di metri di altezza, ricadendo in prossimità delle bocche stesse in un raggio di circa 50-70 metri. Le bocche in attività si trovano a ridosso della frattura eruttiva del 2008-2009. Dalla base dei due hornitos hanno origine due flussi lavici che formano un campo lavico che si espande sull'alta parete occidentale della Valle del Bove.

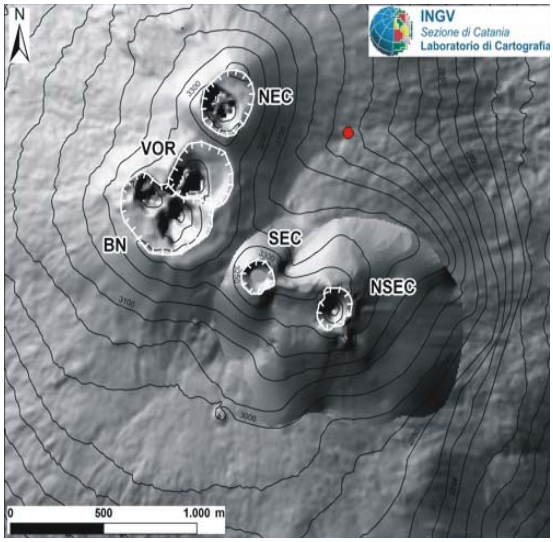

Fig. 1 – Mappa dell'area craterica sommitale. Le linee bianche indentate evidenziano l'orlo dei crateri sommitali: BN = Bocca Nuova; VOR = Voragine; NEC = Cratere di Nord-Est; SEC = Cratere di Sud-Est; NSEC = Nuovo Cratere di Sud-Est.
Il cerchio rosso indica approssimativamente la posizione della bocca subterminale apertasi il 5 Luglio 2014.
Fonte: INGV-OE

Sabato 12/07 il fronte più avanzato della colata lavica si trovava attestato quasi sul fondo della Valle del Leone, a circa 2600 m di quota sul mare, ed appariva ormai fermo ed in raffreddamento. Questa porzione del campo lavico aveva raggiunto una lunghezza massima di circa 1200 m. A tergo di questo fronte lavico ormai fermo, ad una distanza di circa 190 m, un nuovo flusso lavico attivo si accostava e parzialmente ricopriva le colate eruttate in precedenza. Alle ore 11:00 del 12/07 il fronte di questo flusso lavico attivo si trovava alla quota di 2650 m sul mare ed aveva percorso circa 950 m dalle bocche. Il 13/07, il campo lavico tendeva ad allargarsi leggermente verso Nord, a causa di un ulteriore flusso lavico che si accostava a quelli eruttati in precedenza.

Sismicità e Infrasonica

L'attività sismica ha mostrato una leggera ripresa dell'attività sismica, che, seppur modesta, ha prodotto una variazione al trend registrato nelle passate settimane. Tale incremento risulta quasi esclusivamente associato all'accadimento di un modesto sciame sismico, composto da circa una decina di scosse, iniziato alle ore 11:25 del giorno 11/07, nel quale le scosse si sono susseguite per circa 13 ore. Tra questi eventi, solo 3 hanno raggiunto o superato la soglia di magnitudo 2.0; in particolare, gli eventi più energetici, entrambi di magnitudo pari a 2.5, si sono verificati alle ore 12:44 e 15:56 del giorno 11/07. Il volume focale interessato da tale sismicità risulta ubicato nel basso versante meridionale del vulcano, in un'area poco a nord dell'abitato di Pedara, alla profondità ipocentrale nel range 3.5-7.5 km.

Per quanto riguarda il tremore vulcanico, la crescita della sua ampiezza media, già riscontrata nella settimana precedente, seppur molto gradualmente, si è andata sempre più manifestando, fino alle prime ore di giorno 13/07. Alcune modeste e transitorie variazioni di questo trend, con oscillazioni del valore dell'ampiezza media del tremore, hanno comunque riguardato la seconda parte della settimana, a partire dalla tarda mattinata del giorno 10/07. Le localizzazioni della sorgente del tremore hanno interessato un settore posto tra la base orientale del cono del Cratere di Nord-Est e l'alta parete nord-occidentale della Valle del Bove, settore in cui è presente la frattura eruttiva apertasi la fine della passata settimana. Le profondità delle sorgenti del tremore sono collocate alla quota di 2800-3000 metri sopra il l.m.m..

L'attività infrasonica è stata caratterizzata nella giornata del 17/7 da eventi di ampiezza media e oscillazioni sostenute di bassa ampiezza legate a processi di degassamento persistente.

Geochimica

I dati geochimici acquisiti nel mese di giugno hanno mostrato alcune variazioni significative. Il trend di incremento dei rapporti 3He/4He in atto da marzo u.s. non si è del tutto arrestato. Ciò suggerisce che la fase di ricarica magmatica delle porzioni profonde del sistema di alimentazione del vulcano (7-13 km sotto il livello del mare) è tuttora in atto. Il moderato incremento complessivo dei flussi di CO_2 dal suolo supporterebbe questo quadro interpretativo. Il ripristino della stazione di misura ad alta frequenza di CO_2/SO_2 sita al cratere Voragine ha permesso di riconoscere tra il 9/06 e il 14/06 una fase di degassamento di un nuovo batch di magma che ha alimentato l'evento eruttivo al NSEC (14-18/06).

Il flusso di SO2 medio-settimanale emesso dall'Etna, misurato tramite la rete UV-Scanner FLAME, ha indicato un valore paragonabile a quanto misurato la settimana precedente. I dati medio-giornalieri hanno indicato tassi emissivi compresi tra valori medio-bassi e medi; si sono registrati rari picchi intra-giornalieri elevati (maggiori di 5000 t/d) nei giorni 11/07 e 13/07. Nello stesso periodo il flusso di HCl, ottenuto mediante combinazione del flusso di SO2 con il rapporto molare SO2/HCl determinato mediante metodologia FTIR, ha mostrato valori in lieve diminuzione rispetto a quelli precedentemente osservati. Nel periodo investigato non si è in possesso di informazioni riguardanti il flusso di HF.

In conclusione, i dati geochimici acquisti hanno mostrato un lieve decremento nel flusso di SO2 e di HCl. I dati indicano flussi di SO2 e HCl che si collocano su un livello medio-basso.

Valutazioni di criticità

Sulla base delle informazioni e aggiornamenti pervenuti, con riferimento al documento *"Attività vulcanica dell'Etna: livelli di criticità e relativi possibili scenari"* (disponibile sul sito del Sistema d'Allertamento Nazionale) e tenendo presente che è comunque sempre possibile una rapida evoluzione dei fenomeni, con il conseguente repentino passaggio a livelli di criticità più elevati, si reputa che, nelle diverse zone, attualmente la criticità possa ritenersi sui seguenti livelli:

zone / criticità	SOMMITALE	DEL MEDIO VERSANTE	PEDEMONTANA	URBANA
ELEVATA				
MODERATA	X			
ORDINARIA				
ASSENTE		X	X	X

Eventi significativi del 2014

	Attività 2014
GENNAIO	04/01/2014 – emissione cenere
	19/01/2014 – piccola frana al NCSE
	22/01/2014 – attività stromboliana e colate NCSE ed emissione cenere
FEBBRAIO	11/02/2014 – evento franoso
MARZO-APRILE-MAGGIO-GIUGNO	attività stromboliana e colate NCSE
LUGLIO	05/07/2014 – apertura bocche in alta Valle del Bove con debole attività stromboliana ed effusiva.

Attività svolte e comunicazioni

Il Centro Funzionale Centrale-Settore Vulcanico (CFC-SV) continua nell'attività di vigilanza attraverso contatti diretti con i Centri di Competenza e le strutture di Presidio Territoriale, che proseguono nelle attività di monitoraggio e sorveglianza e supporto logistico-operativo.

STROMBOLI

Fonti

- Bollettini e comunicati INGV (sismologia fino al 17/07, altri settori fino al 15/07)
- Comunicati Uni-Fi (SAR, sismo-acustica-termica, tiltmetri fino al 17/07)
- Contatti con il COA e le Guide Vulcanologiche

Stato d'attività

Vulcanologia, sismicità, sismo acustica, geochimica, deformazioni.

Nel periodo **09-15/07** è stata osservata una normale attività esplosiva di tipo stromboliano, accompagnata da una attività di spattering e da un episodio effusivo alimentato da un trabocco lavico sommitale.

Nel corso della settimana, la ricaduta dei prodotti esplosivi più grossolani sui ripidi fianchi dell'alta Sciara del Fuoco ha mobilizzato il materiale superficiale scarsamente coeso del pendio, innescando modesti processi franosi. Franamenti di materiale fine sono stati osservati anche a quote più basse, quasi in prossimità della linea di costa e sono da imputare a instabilità gravitativa del materiale sciolto che forma alcuni settori della Sciara.

L'intensità delle esplosioni è stata in prevalenza media all'area craterica Nord e bassa all'area craterica Sud.

I parametri geochimici in funzione non mostrano variazioni di rilievo.

E' stato osservato tuttavia un moderato aumento nei valori del rapporto CO2/SO2 ed un simultaneo incremento nel flusso di SO2 emesso dal plume.

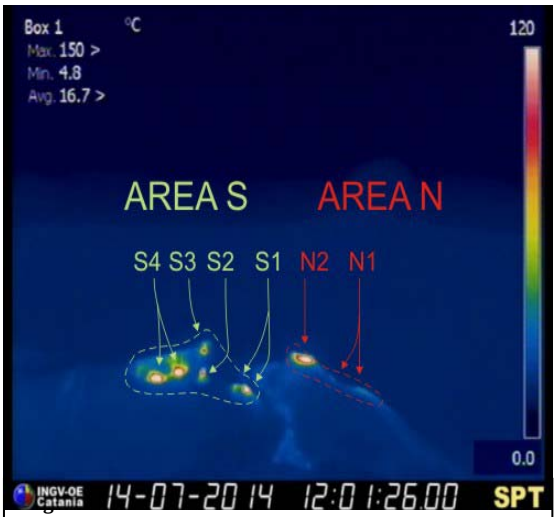

posta sul Pizzo sopra la Fossa, con i settori in cui è divisa la terrazza craterica (AREA N, AREA S). Le sigle e le frecce indicano i nomi e le ubicazioni delle bocche attive.
Fonte: INGV-OE

I parametri acquisiti dai sistemi di monitoraggio delle deformazioni del suolo in funzione non evidenziano variazioni significative nel corso dell'ultima settimana. Persiste l'aumento dell'ampiezza del tremore vulcanico, già osservato la settimana precedente, con diversi picchi su valori alti. I restanti parametri sismologici monitorati non mostrano variazioni significative.

Nella settimana **10-17/07** il numero di eventi VLP si è mantenuto sempre su valori alti, mentre l'ampiezza degli eventi VLP ha avuto valori medi. L'ampiezza del tremore è stata quasi sempre su valori alti. La pressione acustica delle esplosioni ha oscillato su valori medi, così come il degassamento infrasonico.

Deformazioni SAR

Nel periodo **10-17/07** il sistema SAR ha rilevato i seguenti campi deformativi:

Settore	Massimo delle velocità giornaliere (mm/h)	Velocità massima settimanale (mm/h)	Classificazione	*Trend* settimanale
Sciara	0.01	0.01	Bassa	Stazionario
Cratere	0.25	0.08	Media	In aumento

Valutazioni di criticità

Si riporta di seguito la sintesi dei livelli di criticità emessi nell'ultimo periodo:

17 giu	18 giu	19giu	20 giu	21 giu	22 giu	23 giu	24 giu	25 giu	26 giu	27 giu	28 giu	29 giu	30 giu	01 lug	02 lug	03 lug	04 lug	05 lug	06 lug	07 lug	08 lug	09 lug	10 lug	11 lug	12 lug	13 lug	14 lug	15 lug	16 lug	17 lug
moderata	moderata	ordinaria	ordinaria	ordinaria	elevata	ordinaria	ordinaria	moderata	moderata	moderata	moderata	elevata	elevata	elevata	elevata	elevata	elevata	elevata	elevata	elevata	elevata	elevata	elevata	elevata	elevata	elevata	elevata	elevata	elevata	elevata

Attività svolte e comunicazioni

Il CFC-SV mantiene contatti con le Sezioni INGV e con l'Università di Firenze, incaricate del monitoraggio. È inoltre in contatto con il COA, le guide vulcanologiche e il SAGF e provvede quotidianamente all'elaborazione di un "*Bollettino di vigilanza e criticità*" relativo alle condizioni del vulcano, che viene pubblicato sul sito internet del Sistema d'allertamento nazionale (http://cfc.protezionecivile.it/vdisk) e affisso presso il COA.

VULCANO

Fonti:

- Comunicati INGV-PA (geochimica) fino al 30/06/2014
- Sito web INGV-OE (sismicità) fino al 17/07/2014

Stato d'attività

Sismicità

Non sono pervenute comunicazioni in merito a variazioni significative dell'attività sismica nell'area di Vulcano.

Geochimica

I principali indicatori geochimici suggeriscono che il contributo di fluidi magmatici al campo fumarolico del cratere è attualmente basso. I sistemi periferici di smaltimento dei fluidi vulcanici (suoli dell'area di Vulcano Porto e acquiferi termali) non sono interessati da anomalie significative nel regime di degassamento.

Deformazioni del suolo

Non sono pervenute comunicazioni in merito a variazioni significative delle deformazioni del suolo.

Valutazioni di criticità

Sulla base delle informazioni ad oggi pervenute e delle valutazioni espresse dall'INGV, si ritiene che attualmente sussista una situazione di criticità ordinaria, connessa essenzialmente ai consueti fenomeni di degassamento dal suolo.

Attività svolte e comunicazioni

Il CFC-SV mantiene i contatti con le sezioni INGV preposte al monitoraggio di Vulcano.

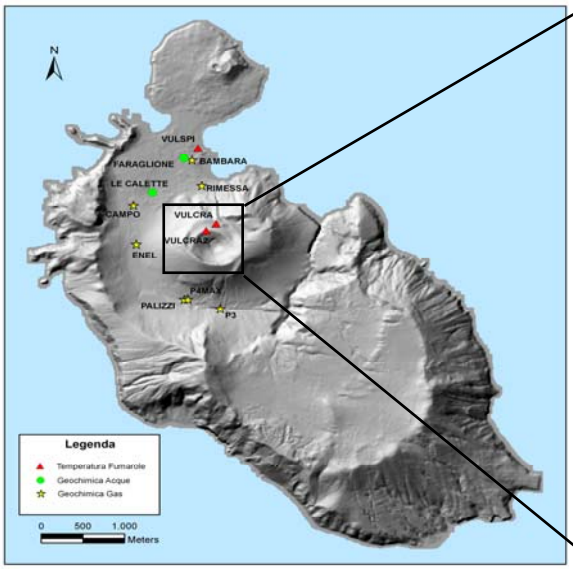

Fig. 3 - Modello digitale dell'Isola di Vulcano con ubicazione delle stazioni di misura della temperatura delle fumarole.

Fig. 4 - Ortofoto del cratere di Vulcano con ubicazione delle fumarole.
Fonte: INGV-PA

Bollettino di vigilanza e criticità dei vulcani italiani
n. 30 del 24 luglio 2014

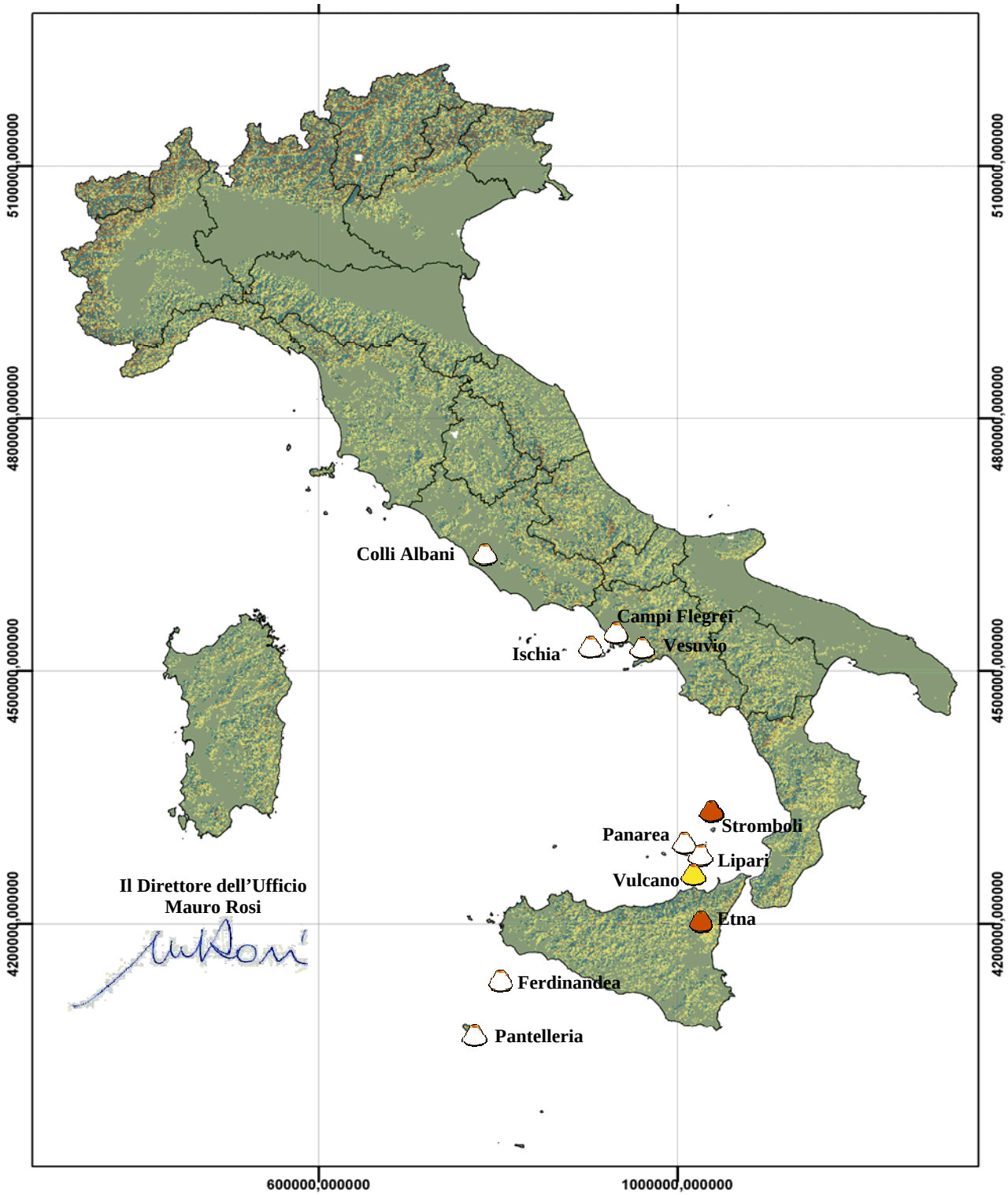

Il Direttore dell'Ufficio
Mauro Rosi

Aree vulcaniche per le quali non si hanno segnalazioni di variazioni significative dei parametri monitorati.

Aree vulcaniche per le quali si riportano aggiornamenti sullo stato di attività e valutazione della criticità per fenomeni vulcanici:

Assente — Ordinaria — Moderata — Elevata

Ove non diversamente specificato tutti gli orari sono espressi in ora locale (GMT+2)

e-mail: centrofunzionale.vulcanico@protezionecivile.it tel.: +39 06.6820.2990 fax: +39 06.6820.2992

ETNA

Fonti

- Bollettini INGV-OE (vulcanologia, sismologia, geochimica) fino al 22/07/2014;
- Bollettino INGV-PA (geochimica) del 30/06/2014;
- Comunicati Uni-Fi (acustica) fino al 24/07/2014.

Stato di attività

Vulcanologia

Prosegue l'attività eruttiva iniziata il **5/07** u.s.. Le due bocche attive alla fessura eruttiva sono state caratterizzate da un'intensa attività stromboliana i cui prodotti, accumulandosi attorno al punto di emissione, hanno costruito due coni alti circa un paio di decine di metri. Alla base delle bocche è continuata l'emissione di colate laviche che si sono prevalentemente sovrapposte a quelle emesse nei giorni precedenti, determinando l'ispessimento e allargamento del campo lavico.
I crateri sommitali hanno prodotto fenomeni di degassamento continuo al Cratere di Nord-Est (NEC) ed alla Voragine-Bocca Nuova (VOR, BN), mentre una modesta attività fumarolica è stata osservata al Nuovo Cratere di Sud-Est(NSEC).

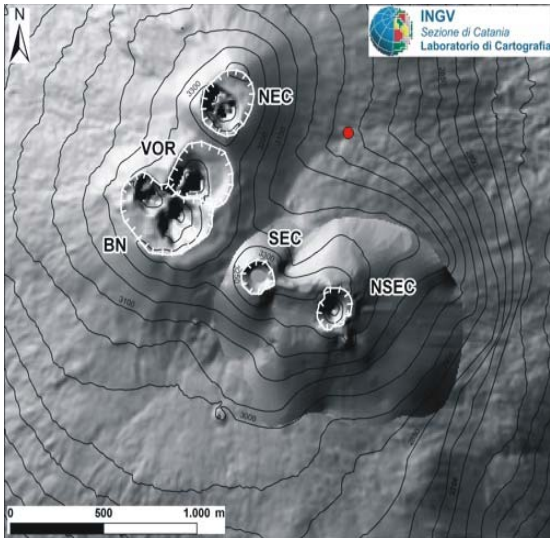

Fig. 1 – Mappa dell'area craterica sommitale. Le linee bianche indentate evidenziano l'orlo dei crateri sommitali: BN = Bocca Nuova; VOR = Voragine; NEC = Cratere di Nord-Est; SEC = Cratere di Sud-Est; NSEC = Nuovo Cratere di Sud-Est.
Il cerchio rosso indica approssimativamente la posizione della bocca subterminale apertasi il 5 Luglio 2014.
Fonte: INGV-OE

Sismicità e Infrasonica

Durante la settimana in oggetto l'attività sismica nell'area etnea è stata molto modesta. Nessun terremoto di magnitudo pari o superiore a 2.0 è stato registrato. L'andamento temporale dell'ampiezza media del tremore vulcanico non ha evidenziato variazioni significative rispetto al trend osservato nella settimana precedente.
Nel periodo **17-24/07**, l'attività infrasonica è stata caratterizzata da eventi di ampiezza media legati ad attività stromboliana (ca. 1 Pa) e oscillazioni sostenute di bassa ampiezza legate a processi di degassamento persistente, con direzione di provenienza compatibile con un settore che comprende sia il cratere di NE che la bocca subterminale apertasi il 5 luglio u.s..

Geochimica

I dati geochimici acquisiti nel mese di giugno hanno mostrato alcune variazioni significative. Il trend di incremento dei rapporti 3He/4He in atto da marzo u.s. non si è del tutto arrestato. Ciò suggerisce che la fase di ricarica magmatica delle porzioni profonde del sistema di alimentazione del vulcano (7-13 km sotto il livello del mare) è tuttora in atto. Il moderato incremento complessivo dei flussi di CO_2 dal suolo supporterebbe questo quadro interpretativo. Il ripristino della stazione di misura ad alta frequenza di CO_2/SO_2 sita al cratere Voragine ha permesso di riconoscere tra il 9/06 e il 14/06 una fase di degassamento di un nuovo batch di magma che ha alimentato l'evento eruttivo al NSEC (14-18/06).
Il flusso di SO2 medio-settimanale emesso dall'Etna, misurato tramite la rete UV-Scanner FLAME, ha indicato un valore in diminuzione rispetto a quanto misurato la settimana precedente, attestandosi su livelli medio-bassi.

Valutazioni di criticità

Sulla base delle informazioni e aggiornamenti pervenuti, con riferimento al documento *"Attività vulcanica dell'Etna: livelli di criticità e relativi possibili scenari"* (disponibile sul sito del Sistema d'Allertamento Nazionale) e tenendo presente che è comunque sempre possibile una rapida evoluzione dei fenomeni, con il conseguente repentino passaggio a livelli di criticità più elevati, si reputa che, nelle diverse zone, attualmente la criticità possa ritenersi sui seguenti livelli:

zone / criticità	SOMMITALE	DEL MEDIO VERSANTE	PEDEMONTANA	URBANA
ELEVATA				
MODERATA	X			
ORDINARIA				
ASSENTE		X	X	X

Eventi significativi del 2014

	Attività 2014
GENNAIO	04/01/2014 – emissione cenere
	19/01/2014 – piccola frana al NCSE
	22/01/2014 – attività stromboliana e colate NCSE ed emissione cenere
FEBBRAIO	11/02/2014 – evento franoso
MARZO-APRILE-MAGGIO-GIUGNO	attività stromboliana e colate NCSE
LUGLIO	05/07/2014 – apertura bocche in alta Valle del Bove con debole attività stromboliana ed effusiva.

Attività svolte e comunicazioni

Il Centro Funzionale Centrale-Settore Vulcanico (CFC-SV) continua nell'attività di vigilanza attraverso contatti diretti con i Centri di Competenza e le strutture di Presidio Territoriale, che proseguono nelle attività di monitoraggio e sorveglianza e supporto logistico-operativo.

STROMBOLI

Fonti

- Bollettini e comunicati INGV (sismologia fino al 24/07, altri settori fino al 22/07)
- Comunicati Uni-Fi (SAR, sismo-acustica-termica, tiltmetri fino al 24/07)
- Contatti con il COA e le Guide Vulcanologiche

Stato d'attività

Vulcanologia, sismicità, sismo acustica, geochimica, deformazioni.

Nel periodo **15-22/07.** In questo periodo è stata osservata una normale attività esplosiva di tipo stromboliano, associata a spattering, e da quattro episodi di trabocco lavico. La frequenza delle esplosioni ha oscillato da valori medio-bassi (9 eventi/h il giorno 15 luglio) a valori medio-alti (18 eventi\h il giorno 19 luglio). L'intensità delle esplosioni è stata in prevalenza media all'area craterica Nord e bassa all'area craterica Sud.
I parametri geochimici in funzione non mostrano variazioni di rilievo.
I parametri acquisiti dai sistemi di monitoraggio delle deformazioni del suolo in funzione non evidenziano variazioni significative.
Nel periodo **17-24/07** il numero di eventi VLP si è mantenuto sempre su valori alti, con ampiezze stabili su valori medi. L'ampiezza del tremore si è sempre attestata su valori alti. La pressione acustica delle esplosioni è rimasta prevalentemente stabile su valori medi, mentre il degassamento infrasonico su valori alti.

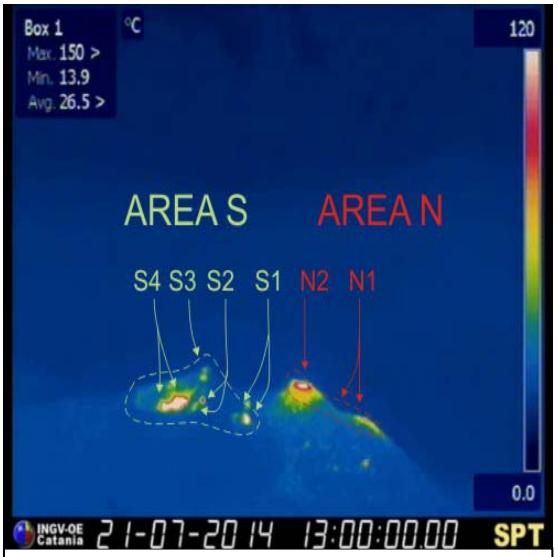

Fig. 2 – La terrazza craterica vista dalla telecamera termica posta sul Pizzo sopra la Fossa, con i settori in cui è divisa la terrazza craterica (AREA N, AREA S). Le sigle e le frecce indicano i nomi e le ubicazioni delle bocche attive. **Fonte: INGV-OE**

Deformazioni SAR

Nel periodo **16-23/07** il sistema SAR ha rilevato i seguenti campi deformativi:

Settore	Massimo delle velocità giornaliere (mm/h)	Velocità massima settimanale (mm/h)	Classificazione	*Trend* settimanale
Sciara	0.01	0.01	Bassa	Stazionario
Cratere	1.75	0.09	Media	Stazionario

Valutazioni di criticità

Si riporta di seguito la sintesi dei livelli di criticità emessi nell'ultimo periodo:

23 giu	24 giu	25 giu	26 giu	27 giu	28 giu	29 giu	30 giu	01 lug	02 lug	03 lug	04 lug	05 lug	06 lug	07 lug	08 lug	09 lug	10 lug	11 lug	12 lug	13 lug	14 lug	15 lug	16 lug	17 lug	18 lug	19 lug	20 lug	21 lug	22 lug	23 lug	24 lug
elevata	moderata	moderata	moderata	moderata	moderata	elevata	elevata	elevata	elevata	elevata	elevata	elevata	elevata	elevata	elevata	elevata	elevata	elevata	elevata	elevata	elevata	elevata	elevata	elevata	elevata	elevata	elevata	elevata	elevata	elevata	moderata

Attività svolte e comunicazioni

Il CFC-SV mantiene contatti con le Sezioni INGV e con l'Università di Firenze, incaricate del monitoraggio. È inoltre in contatto con il COA, le guide vulcanologiche e il SAGF e provvede quotidianamente all'elaborazione di un "*Bollettino di vigilanza e criticità*" relativo alle condizioni del vulcano, che viene pubblicato sul sito internet del Sistema d'allertamento nazionale (http://cfc.protezionecivile.it/vdisk) e affisso presso il COA.

VULCANO

Fonti:

- Comunicati INGV-PA (geochimica) fino al 30/06/2014
- Sito web INGV-OE (sismicità) fino al 24/07/2014

Stato d'attività

Sismicità

Non sono pervenute comunicazioni in merito a variazioni significative dell'attività sismica nell'area di Vulcano.

Geochimica

I principali indicatori geochimici suggeriscono che il contributo di fluidi magmatici al campo fumarolico del cratere è attualmente basso. I sistemi periferici di smaltimento dei fluidi vulcanici (suoli dell'area di Vulcano Porto e acquiferi termali) non sono interessati da anomalie significative nel regime di degassamento.

Deformazioni del suolo

Non sono pervenute comunicazioni in merito a variazioni significative delle deformazioni del suolo.

Valutazioni di criticità

Sulla base delle informazioni ad oggi pervenute e delle valutazioni espresse dall'INGV, si ritiene che attualmente sussista una situazione di criticità ordinaria, connessa essenzialmente ai consueti fenomeni di degassamento dal suolo.

Attività svolte e comunicazioni

Il CFC-SV mantiene i contatti con le sezioni INGV preposte al monitoraggio di Vulcano.

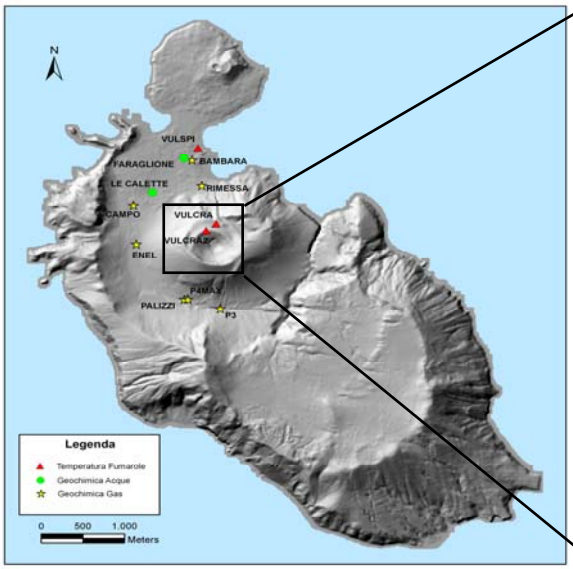

Fig. 3 - Modello digitale dell'Isola di Vulcano con ubicazione delle stazioni di misura della temperatura delle fumarole.

Fig. 4 - Ortofoto del cratere di Vulcano con ubicazione delle fumarole.
Fonte: INGV-PA

Bollettino di vigilanza e criticità dei vulcani italiani
n. 31 del 31 luglio 2014

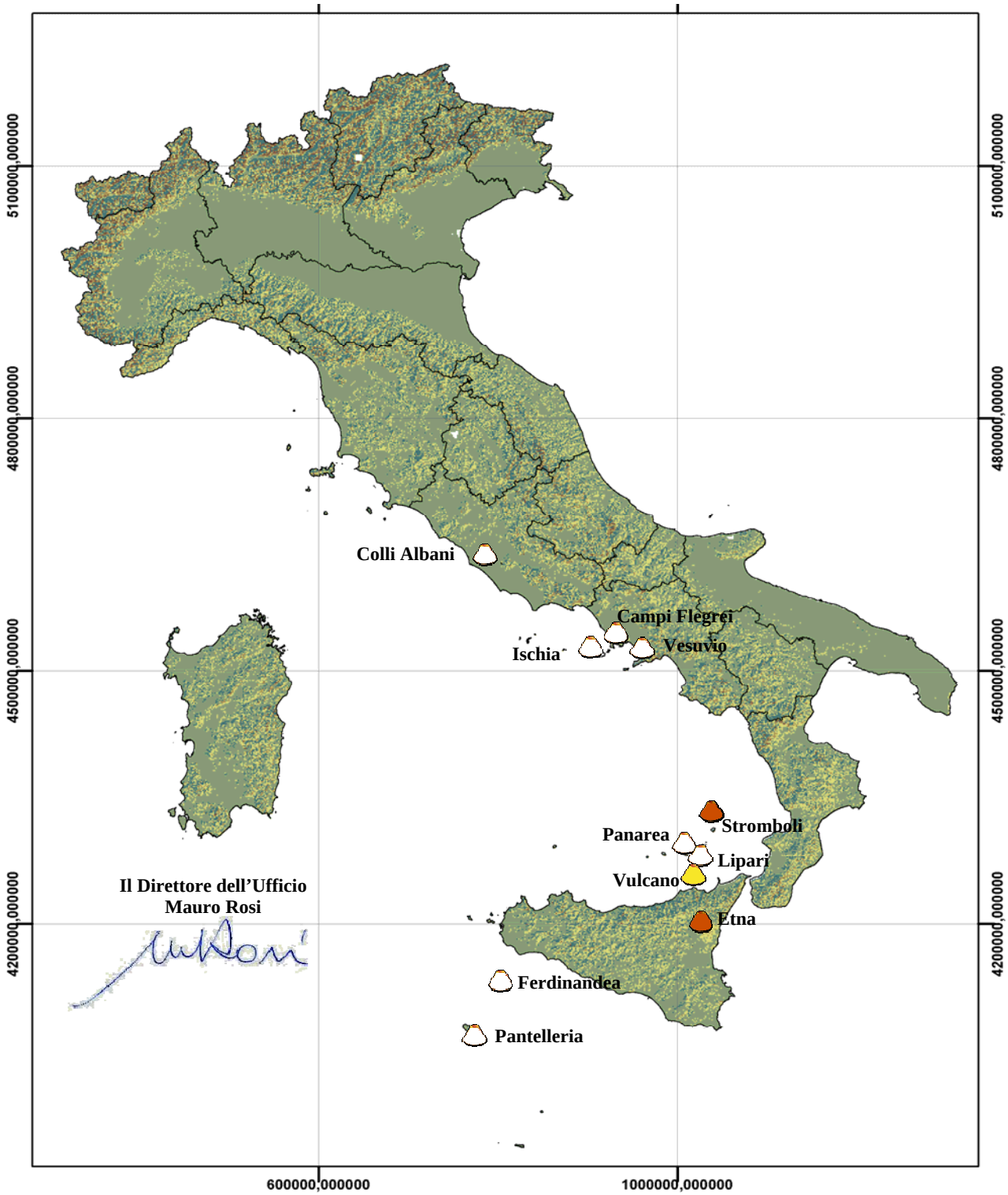

Il Direttore dell'Ufficio
Mauro Rosi

Aree vulcaniche per le quali non si hanno segnalazioni di variazioni significative dei parametri monitorati.

Aree vulcaniche per le quali si riportano aggiornamenti sullo stato di attività e valutazione della criticità per fenomeni vulcanici:

Assente — Ordinaria — Moderata — Elevata

Ove non diversamente specificato tutti gli orari sono espressi in ora locale (GMT+2)

e-mail: centrofunzionale.vulcanico@protezionecivile.it tel.: +39 06.6820.2990 fax: +39 06.6820.2992

ETNA

Fonti

- Bollettini INGV-OE (vulcanologia, sismologia, geochimica) fino al 29/07/2014;
- Bollettino INGV-PA (geochimica) del 28/07/2014;
- Comunicati Uni-Fi (acustica) fino al 31/07/2014.

Stato di attività

Vulcanologia

Prosegue l'attività eruttiva iniziata il **5/07** u.s.. Fino alla giornata del 23/07, le due bocche attive alla fessura eruttiva (cerchio rosso n.1 in fig. 1) sono state caratterizzate da un'intensa attività stromboliana. Il più basso dei due conetti piroclastici formatisi intorno a queste bocche era parzialmente collassato alla fine della settimana precedente; successivamente si è formato un unico cono intorno alle due bocche, a forma di ferro di cavallo. Alla base delle bocche è continuata l'emissione di colate laviche, con alcuni fronti lavici che hanno superato la sella che separa la Valle del Leone dalla parete occidentale della Valle del Bove, arrestandosi a circa 1.8 km dalle bocche eruttive.

Nella giornata del 24/07, la più alta delle due bocche esplosive non era più in attività e la lava usciva da diversi punti alla base del conetto piroclastico. La mattina del 25/07, durante un sopralluogo condotto da personale INGV, è stata osservata l'emissione di vapori e sbuffi di cenere da una nuova bocca, ubicata circa 200 m a nord della fessura eruttiva del 5/07 (cerchio rosso n.2 in fig. 1), sul fianco del cono del Cratere di Nord-Est (NEC). Nelle ore successive si sono alternate esplosioni stromboliane e emissioni di modeste quantità di cenere vulcanica, e in serata, il lancio di bombe incandescenti ha talvolta superato l'altezza di 100 m.

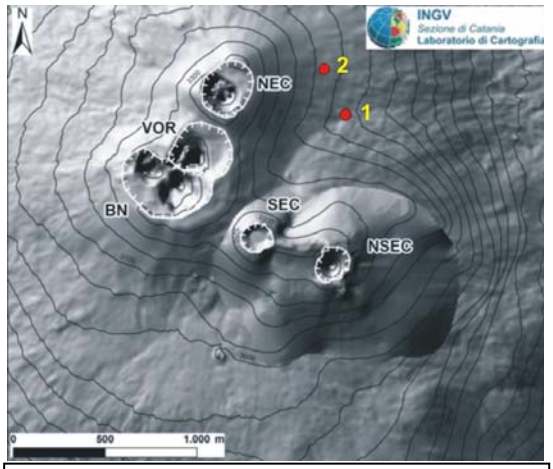

Fig. 1 – Mappa dell'area craterica sommitale. Le linee bianche indentate evidenziano l'orlo dei crateri sommitali: BN = Bocca Nuova; VOR = Voragine; NEC = Cratere di Nord-Est; SEC = Cratere di Sud-Est; NSEC = Nuovo Cratere di Sud-Est.
I cerchi rossi indicano approssimativamente la posizione della bocca subterminale apertasi il 5 Luglio 2014 (1) e della bocca apertasi il 25 luglio 2014 (2).
Fonte: INGV-OE

Durante la notte fra il 25 e il 26/07, si è aperta una seconda nuova bocca poco a sud di quella apertasi in mattinata. Le esplosioni prodotte da queste bocche hanno generato forti e continui boati udibili in gran parte dei centri abitati sui versanti settentrionale, orientale e meridionale dell'Etna. Il 27/07, le due bocche esplosive si sono unite in una sola, ed ha avuto inizio l'emissione di un piccolo flusso lavico, che durante la serata ha raggiunto la base del conetto formatosi intorno alle bocche eruttive del 5 luglio. Le osservazioni del 31/07 hanno rilevato che l'attività stromboliana lungo la fessura eruttiva nell'alta Valle del Leone (bocche del 5/07) sembra essere in diminuzione, mentre continua l'attività effusiva. Si osserva ancora un'intensa attività stromboliana alla bocca apertasi il 25/07, mentre è cessata l'emissione di lava dalla stessa bocca.

I crateri sommitali hanno prodotto degassamento continuo al Cratere di Nord-Est ed alla Voragine-Bocca Nuova, mentre al Nuovo Cratere di Sud-Est la consueta, debole attività fumarolica è stata ripetutamente interrotta da emissioni impulsive di piccoli sbuffi di cenere.

Sismicità e Infrasonica

Durante la settimana in oggetto l'attività sismica nell'area etnea è stata molto modesta. Nessun terremoto di magnitudo pari o superiore a 2.0 è stato registrato. L'andamento temporale dell'ampiezza media del tremore vulcanico ha evidenziato un trend in aumento a partire da giorno 25/07, in concomitanza con l'attività vulcanica, che ha visto l'apertura di nuove bocche eruttive lungo la frattura.

Nel periodo **25-31/07**, l'attività infrasonica è stata caratterizzata da eventi di ampiezza alta (fino a 10 Pa) legati ad intensa attività stromboliana e oscillazioni sostenute di media ampiezza legate a processi di degassamento persistente, con direzione di provenienza compatibile con un settore che comprende sia il cratere di NE che la bocca apertasi il 5/07.

Geochimica

I dati geochimici acquisiti nel mese di luglio hanno mostrato alcune variazioni significative. Il trend di incremento dei rapporti $^3He/^4He$ in atto da marzo u.s. non si è arrestato. Ciò suggerisce che la fase di ricarica magmatica delle porzioni profonde del sistema di alimentazione del vulcano (7-13 km sotto il livello del mare) è tuttora in atto. Il moderato incremento complessivo dei flussi di CO_2 dal suolo supporterebbe questo quadro interpretativo. La misura ad alta frequenza del rapporto CO_2/SO_2 al cratere Voragine ha permesso di riconoscere tra l'8/07 e il 16/07 una nuova fase di degassamento profondo che ha verosimilmente continuato ad alimentare la fase eruttiva in corso.

Il flusso di SO_2 medio-settimanale, misurato tramite la rete UV-Scanner FLAME, ha indicato un valore in aumento rispetto a quanto misurato la settimana precedente, attestandosi su livelli medio-bassi.

Valutazioni di criticità

Sulla base delle informazioni e aggiornamenti pervenuti, con riferimento al documento *"Attività vulcanica dell'Etna: livelli di criticità e relativi possibili scenari"* (disponibile sul sito del Sistema d'Allertamento Nazionale) e tenendo presente che è comunque sempre possibile una rapida evoluzione dei fenomeni, con il conseguente repentino passaggio a livelli di criticità più elevati, si reputa che, nelle diverse zone, attualmente la criticità possa ritenersi sui seguenti livelli:

zone / criticità	SOMMITALE	DEL MEDIO VERSANTE	PEDEMONTANA	URBANA
ELEVATA				
MODERATA	X			
ORDINARIA				
ASSENTE		X	X	X

Eventi significativi del 2014

	Attività 2014
GENNAIO	04/01/2014 – emissione cenere
	19/01/2014 – piccola frana al NCSE
	22/01/2014 – attività stromboliana e colate NCSE ed emissione cenere
FEBBRAIO	11/02/2014 – evento franoso
MARZO-APRILE-MAGGIO-GIUGNO	attività stromboliana e colate NCSE
LUGLIO	05/07/2014 – apertura bocche in alta Valle del Bove con debole attività stromboliana ed effusiva.

Attività svolte e comunicazioni

Il Centro Funzionale Centrale-Settore Vulcanico (CFC-SV) continua nell'attività di vigilanza attraverso contatti diretti con i Centri di Competenza e le strutture di Presidio Territoriale, che proseguono nelle attività di monitoraggio e sorveglianza e supporto logistico-operativo.

STROMBOLI

Fonti

- Bollettini e comunicati INGV (sismologia fino al 31/07, altri settori fino al 29/07)
- Comunicati Uni-Fi (SAR, sismo-acustica-termica, tiltmetri fino al 31/07)
- Contatti con il COA e le Guide Vulcanologiche

Stato d'attività

Vulcanologia, sismicità, sismo acustica, geochimica, deformazioni.

Nel periodo **23-31/07** è stata osservata una normale attività esplosiva di tipo stromboliano accompagnata da spattering, in prevalenza dalle bocche situate nell'area craterica Sud.

La frequenza delle esplosioni ha oscillato da valori medi (13-16 eventi/h). L'intensità delle esplosioni è stata in prevalenza media all'area craterica Nord e medio-bassa all'area craterica Sud.

I parametri geochimici in funzione non mostrano variazioni di rilievo.

I parametri acquisiti dai sistemi di monitoraggio delle deformazioni del suolo in funzione non evidenziano variazioni significative.

Nel periodo **25-31/07** il numero di eventi VLP si è mantenuto sempre su valori alti, con ampiezze stabili su valori medi. L'ampiezza del tremore si è sempre attestata su valori alti. La pressione acustica delle esplosioni è rimasta prevalentemente stabile su valori bassi, mentre il degassamento infrasonico su valori molto alti.

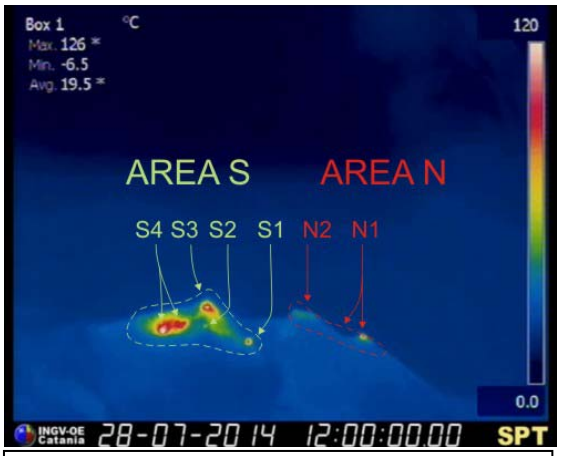

Fig. 2 – La terrazza craterica vista dalla telecamera termica posta sul Pizzo sopra la Fossa. Le sigle e le frecce indicano i nomi e le ubicazioni delle bocche attive.
Fonte: INGV-OE

Deformazioni SAR

Nel periodo **23-3/07** il sistema SAR ha rilevato i seguenti campi deformativi:

Settore	Massimo delle velocità giornaliere (mm/h)	Velocità massima settimanale (mm/h)	Classificazione	*Trend* settimanale
Sciara	0.01	0.01	Bassa	Stazionario
Cratere	0.9	0.15	Alta	In aumento

Valutazioni di criticità

Si riporta di seguito la sintesi dei livelli di criticità emessi nell'ultimo periodo:

30 giu	01 lug	02 lug	03 lug	04 lug	05 lug	06 lug	07 lug	08 lug	09 lug	10 lug	11 lug	12 lug	13 lug	14 lug	15 lug	16 lug	17 lug	18 lug	19 lug	20 lug	21 lug	22 lug	23 lug	24 lug	25 lug	26 lug	27 lug	28 lug	29 lug	30 lug	31 lug
elevata	elevata	elevata	elevata	elevata	elevata	elevata	elevata	elevata	elevata	elevata	elevata	elevata	elevata	elevata	elevata	elevata	elevata	elevata	elevata	elevata	elevata	elevata	elevata	moderata	moderata	moderata	moderata	moderata	moderata	moderata	moderata

Attività svolte e comunicazioni

Il CFC-SV mantiene contatti con le Sezioni INGV e con l'Università di Firenze, incaricate del monitoraggio. È inoltre in contatto con il COA, le guide vulcanologiche e il SAGF e provvede quotidianamente all'elaborazione di un "*Bollettino di vigilanza e criticità*" relativo alle condizioni del vulcano, che viene pubblicato sul sito internet del Sistema d'allertamento nazionale (http://cfc.protezionecivile.it/vdisk) e affisso presso il COA.

VULCANO

Fonti:

- Comunicati INGV-PA (geochimica) fino al 30/07/2014
- Sito web INGV-OE (sismicità) fino al 31/07/2014

Stato d'attività

Sismicità

Non sono pervenute comunicazioni in merito a variazioni significative dell'attività sismica nell'area di Vulcano.

Geochimica

I principali indicatori geochimici suggeriscono che il contributo di fluidi magmatici al campo fumarolico del cratere è attualmente basso. I sistemi periferici di smaltimento dei fluidi vulcanici (suoli dell'area di Vulcano Porto e acquiferi termali) non sono interessati da anomalie significative nel regime di degassamento.

Deformazioni del suolo

Non sono pervenute comunicazioni in merito a variazioni significative delle deformazioni del suolo.

Valutazioni di criticità

Sulla base delle informazioni ad oggi pervenute e delle valutazioni espresse dall'INGV, si ritiene che attualmente sussista una situazione di criticità ordinaria, connessa essenzialmente ai consueti fenomeni di degassamento dal suolo.

Attività svolte e comunicazioni

Il CFC-SV mantiene i contatti con le sezioni INGV preposte al monitoraggio di Vulcano.

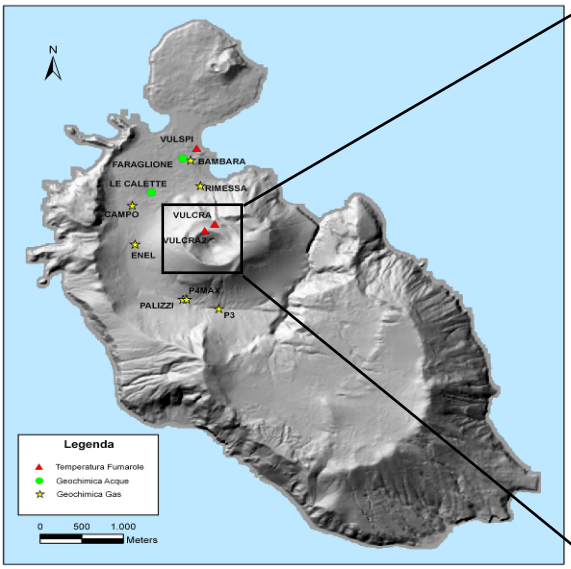

Fig. 3 - Modello digitale dell'Isola di Vulcano con ubicazione delle stazioni di misura della temperatura delle fumarole.

Fig. 4 - Ortofoto del cratere di Vulcano con ubicazione delle fumarole.
Fonte: INGV-PA

Bollettino di vigilanza e criticità dei vulcani italiani
n. 08 dell'8 agosto 2014

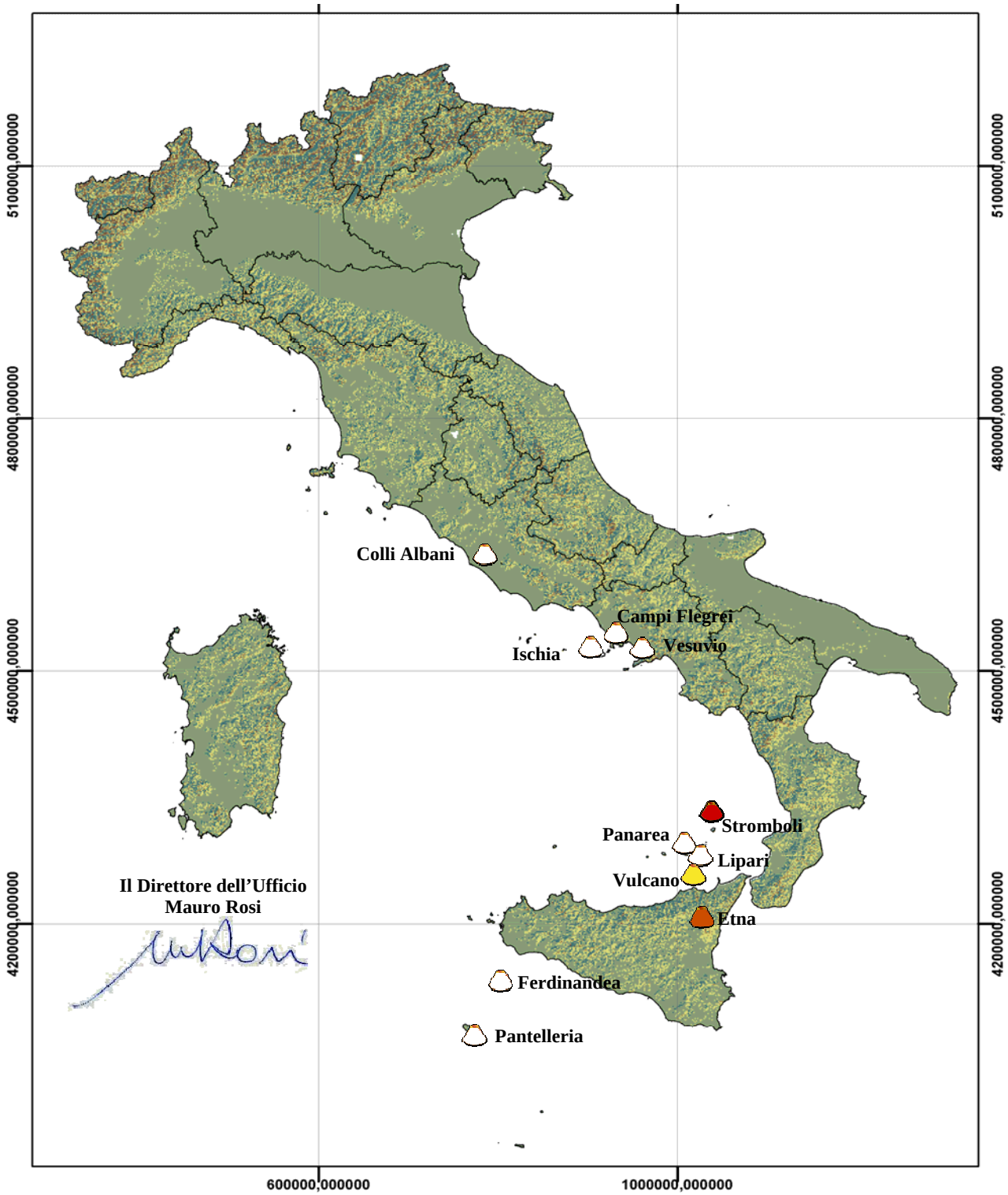

Aree vulcaniche per le quali non si hanno segnalazioni di variazioni significative dei parametri monitorati.

Aree vulcaniche per le quali si riportano aggiornamenti sullo stato di attività e valutazione della criticità per fenomeni vulcanici:

Assente — Ordinaria — Moderata — Elevata

Ove non diversamente specificato tutti gli orari sono espressi in ora locale (GMT+2)

e-mail: centrofunzionale.vulcanico@protezionecivile.it tel.: +39 06.6820.2990 fax: +39 06.6820.2992

ETNA

Fonti

- Bollettini INGV-OE (vulcanologia, sismologia, geochimica) fino al 03/08/2014;
- Bollettino INGV-PA (geochimica) del 28/07/2014;
- Comunicati Uni-Fi (acustica) fino al 08/08/2014.

Stato di attività

Vulcanologia

Prosegue l'attività eruttiva iniziata il 5/07 u.s. e l'attività esplosiva alle bocche apertesi il 25/07ed il 01/08. Dal 31/07 al 01/08 si è osservata una diminuzione progressiva dell'attività esplosiva fino a quasi cessare del tutto, mentre invece continuava l'attività effusiva che andava ramificandosi senza mai raggiungere l'orlo della Valle del Leone.

L'attività a carico della bocca apertasi il 25/07 è stata caratterizzata, durante la settimana, da un'intensa attività stromboliana con emissione di balistici e di cenere diluita che si è andata disperdendo immediatamente. Il 28/07 dalla medesima bocca è stata emessa una piccola colata che si è diretta verso l'area delle bocche apertesi il giorno 05/07. Il 01/08 sono state osservare ripetute emissioni di cenere molto diluita da un punto ubicato nella parte occidentale del conetto formatosi attorno alla bocca eruttiva del 25/07. Dalle osservazioni effettuate il 02/08, era evidente la presenza di una seconda bocca esplosiva, situata poco più a monte rispetto a quella apertasi il 25/07. Il 03/08, lo scenario eruttivo non mostrava significative variazioni rispetto ai giorni precedenti, infatti era ancora in atto l'attività effusiva lungo la fessura eruttiva nell'alta Valle del Leone, accompagnata da un'intensa attività esplosiva alle bocche apertesi il 25/07 ed il 01/08.

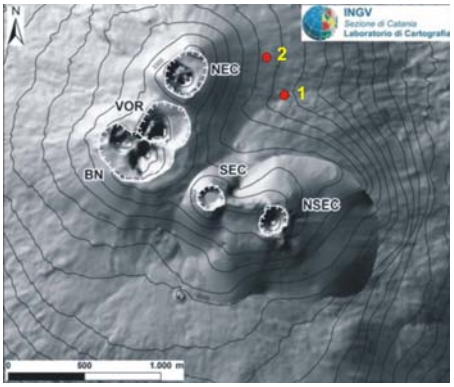

Fig. 1 – Mappa dell'area craterica sommitale. Le linee bianche indentate evidenziano l'orlo dei crateri sommitali: BN = Bocca Nuova; VOR = Voragine; NEC = Cratere di Nord-Est; SEC = Cratere di Sud-Est; NSEC = Nuovo Cratere di Sud-Est.
I cerchi rossi indicano approssimativamente la posizione della bocca apertasi il 5 Luglio 2014 (1) e della bocca apertasi il 25 luglio 2014 (2).
Fonte: INGV-OE

Sismicità e Infrasonica

Durante la settimana in oggetto l'attività sismica nell'area etnea è stata molto modesta. Nessun terremoto di magnitudo pari o superiore a 2.0 è stato registrato.

Per quanto riguarda il tremore vulcanico, dopo l'incremento registrato nella settimana del 25/07, l'ampiezza media si è mantenuta costante per tutto il restante periodo. Le localizzazioni della sorgente del tremore continuano ad interessare il settore in cui è presente la frattura eruttiva. Le profondità delle sorgenti del tremore sono collocate alla quota di 2800-3000 metri s.l.m.

Nel periodo **01-08/08**, l'attività infrasonica è stata caratterizzata da eventi di ampiezza alta (fino a 10 Pa) legati ad intensa attività stromboliana e oscillazioni sostenute di media ampiezza legate a processi di degassamento persistente, con direzione di provenienza compatibile con un settore che comprende sia il cratere di NE che la bocca apertasi il 5/07.

Geochimica

I dati geochimici acquisiti nel mese di luglio hanno mostrato alcune variazioni significative. Il trend di incremento dei rapporti $^3He/^4He$ in atto da marzo u.s. non si è arrestato. Ciò suggerisce che la fase di ricarica magmatica delle porzioni profonde del sistema di alimentazione del vulcano (7-13 km sotto il livello del mare) è tuttora in atto. Il moderato incremento complessivo dei flussi di CO_2 dal suolo supporterebbe questo quadro interpretativo. La misura ad alta frequenza del rapporto CO_2/SO_2 al cratere Voragine ha permesso di riconoscere tra l'8/07 e il 16/07 una nuova fase di degassamento profondo che ha verosimilmente continuato ad alimentare la fase eruttiva in corso.

Il flusso di SO_2 medio-settimanale, misurato tramite la rete UV-Scanner FLAME, ha indicato un valore in aumento rispetto a quanto misurato la settimana precedente, attestandosi su livelli medio-bassi.

Valutazioni di criticità

Sulla base delle informazioni e aggiornamenti pervenuti, con riferimento al documento "*Attività vulcanica dell'Etna: livelli di criticità e relativi possibili scenari*" (disponibile sul sito del Sistema d'Allertamento Nazionale) e tenendo presente che è comunque sempre possibile una rapida evoluzione dei fenomeni, con il conseguente repentino passaggio a livelli di criticità più elevati, si reputa che, nelle diverse zone, attualmente la criticità possa ritenersi sui seguenti livelli:

zone / criticità	SOMMITALE	DEL MEDIO VERSANTE	PEDEMONTANA	URBANA
ELEVATA				
MODERATA	X			
ORDINARIA				
ASSENTE		X	X	X

Eventi significativi del 2014

	Attività 2014
GENNAIO	04/01/2014 – emissione cenere
	19/01/2014 – piccola frana al NCSE
	22/01/2014 – attività stromboliana e colate NCSE ed emissione cenere
FEBBRAIO	11/02/2014 – evento franoso
MARZO-APRILE-MAGGIO-GIUGNO	attività stromboliana e colate NCSE
LUGLIO	05/07/2014 – apertura bocche in alta Valle del Bove con attività stromboliana ed effusiva.

Attività svolte e comunicazioni

Il Centro Funzionale Centrale-Settore Vulcanico (CFC-SV) continua nell'attività di vigilanza attraverso contatti diretti con i Centri di Competenza e le strutture di Presidio Territoriale, che proseguono nelle attività di monitoraggio e sorveglianza e supporto logistico-operativo.

STROMBOLI

Fonti

- Bollettini e comunicati INGV (sismologia fino al 08/08, altri settori fino al 08/08)
- Comunicati Uni-Fi (SAR, sismo-acustica-termica, tiltmetri fino al 08/08)
- Contatti con il COA e le Guide Vulcanologiche

Stato d'attività

Il sistema dell'INGV-OE, di detection delle esplosioni di Stromboli, ha rilevato un'improvvisa impennata dell'attività esplosiva il 03/08 in particolare tra le ore 16 e le 18 quando ha superato i 100 eventi/h in condizioni di visibilità perfetta. Nei due giorni precedenti la visibilità è stata praticamente nulla e il sistema non ha potuto rilevare l'attività. Nella giornata del 04/08 l'attività si è mantenuta molto alta in media oltre 30 eventi/h e il 05/08 è ulteriormente salita verso i 50 eventi/h.

A decorrere dalle prime ore della mattina del 7/08 è in corso attività effusiva abbondante. Si riporta di seguito una sintesi degli aggiornamenti delle ultime ore. Per maggiori dettagli si rimanda ai bollettini e aggiornamenti quotidiani e ai comunicati dei singoli Centri di Competenza disponibili sul sito ad accesso riservato.

07/08/2014

In seguito al primo evento effusivo iniziato alle ~14:00 del 06/08 dalla bocca esterna del cratere di NE, si segnala un ulteriore evento iniziato alle 07:15 del 07/08 di maggior ampiezza e originato dalla terrazza craterica stessa. Il flusso si origina dalla zona craterica di nord-est, formando un ampio campo lavico che ha ricoperto completamente il pianoro di quota 600m e ha rapidamente raggiunto il mare formando diversi bracci lavici molto ben alimentati. In particolare risulta che uno dei due bracci scorre sul campo lavico del 2007 ed ha raggiunto il mare, mentre un altro scorre sulla parte più centrale della Sciara del Fuoco. Questa fase è accompagnata da un netto incremento del tremore sismico fino a valori alti, e da una forte deflazione del suolo ancora in atto di circa 2.5 µrad (stazione di OHO alle 09:00). L'ampiezza e il numero di eventi sismici VLP rimangono su valori molto alti. Le pressione acustiche associate alle esplosione sono diminuite fino a valori medie (1 bar) dopo il primo evento effusivo di ieri (alle 20:00). L' ultima immagine MODIS acquisita dal sistema MIROVA alle 02:45 evidenzia un flusso termico Elevato da 253 MW. L'attività esplosiva è molto alta.

L'analisi dei sismogrammi ha evidenziato, a partire dalle 12:00 circa di ieri un progressivo aumento dei segnali legati al rotolamento di materiale lungo la Sciara del Fuoco. Alle 14:02, successivamente ad un explosion quake, è iniziato un segnale di frana, che è durato circa 7 min. Analoghi fenomeni, seppur di durata inferiore, si sono verificati alle 14:19, alle 14:29 ed alle 15:05. Alle 16:01 è iniziato un altro segnale di frana di ampiezza significativa, che è durato circa 6 minuti. Alle 05:07 odierne, in corrispondenza della nuova colata lavica, si è evidenziato un nuovo incremento della franosità che ha raggiunto un picco intorno alle 05:50 per poi diminuire progressivamente.

Uni-Fi (Laboratorio Geofisica)

Alle 16:03 di ieri è stato registrato un evento esplosivo dal bordo esterno del cratere di NE, che ha provocato il crollo di una parte del suo margine e di conseguenza un evento franoso lungo la Sciara del Fuoco. Questa apertura ha poi alimentato una piccola colata lavica, che è arrivata fino al mare dopo circa 15 ore. Associato a questo evento effusivo, si è registrata una diminuzione dell'ampiezza del tremore sismico fino a valori medi e una leggera deflazione del suolo (0.15 µrad). Inoltre, in seguito a questa fase, il numero e l'ampiezza delle esplosione registrate dai sensori infrasonici hanno subito una diminuzione fino a valori medi. Alle 07:15 è stata registrata un'ulteriore fase effusiva tuttora in atto. Il flusso volumetrico di questa fase è molto maggiore rispetto a quella di ieri, come è evidenziato dalla forte deflazione del suolo registrato alla stazione di OHO che risulta circa 15 volte maggiore (2.5 µrad alle 11:00, ancora in atto). Questa fase è accompagnata da un incremento del tremore sismico che è attualmente stabile su valori alti. L'ampiezza e il numero di eventi sismici VLP rimangono su valori molto alti.

L'ultima immagine MODIS acquisita sul vulcano Stromboli alle ore 12:10, evidenzia la presenza di un'anomalia termica molto elevata (3948 MW) associata all'intensa attività effusiva tuttora in corso (iniziata alle 07:15). Si sottolinea che tale anomalia è la più alta registrata a Stromboli dal sistema MIROVA, a partire dal Febbraio 2000.

A titolo comparativo si segnala che il 28 Dicembre 2002, alle 23:15 (circa 4 ore dopo l'onset dell'eruzione 2002-2003) il MODIS ha registrato una anomalia termica pari a 3825 MW, mentre il 28 Febbraio 2007, alle 03:15 (circa 12 ore dopo l'onset dell'eruzione 2007) il MODIS ha registrato una anomalia termica pari a 1806 MW. Si sottolinea che anomalie termiche di intensità superiore a 1000 MW sono state registrate esclusivamente durante le prime fasi delle eruzioni maggiori del 2002-2003 e del 2007.

Alle ore 15:30 le deformazioni al tiltmetro si stanno stabilizzando probabilmente associato ad una diminuzione del flusso lavico. L'ampiezza del tremore è in diminuzione e ciò potrebbe significare che non c'è intrusione di magma ma solo scorrimento lavico. Le esplosioni registrate hanno basse pressioni.

Alle ore 19:30 i parametri geofisici monitorati non mostrano variazioni significative. L'attività eruttiva del vulcano si mantiene molto alta, con il proseguimento della colata originata dal cratere di NE alle ore 07:15 del 07/08/2014, in accordo con l'andamento della deflazione del suolo. L'ampiezza del tremore sismico è stabile su valori medi dalle 15:00 di ieri. L'attività esplosiva registrata dai sensori infrasonici, è caratterizzata da sporadiche e deboli esplosioni dal cratere di SW (< 0.5 bar), e da degassamento basso dal cratere Centrale.

Alle ore 24:00 i parametri geofisici monitorati non mostrano variazioni significative. L'attività eruttiva del vulcano si mantiene molto alta, con il proseguimento della colata lavica. L'ampiezza del tremore sismico è stabile su valori medi. L'attività

esplosiva registrata dai sensori infrasonici, è caratterizzata da deboli esplosioni dal cratere di SW (< 0.5 bar), e da degassamento basso dal cratere Centrale.

Uni-Fi (SAR)

Nel periodo monitorato nell'area del fianco esterno di NE si sono registrati valori di velocità pari a 188 mm/h. La zona sommitale della Sciara del Fuoco presenta un'area affetta da forti spostamenti ed è soggetta inoltre a forte decorrelazione a causa di materiale in rapido movimento (colata lavica e materiale in rotolamento). L'area della Sciara denominata come Bastimento non mostra, al momento, spostamenti significativi (0.01 mm/h).

INGV – Osservatorio Etneo

La colata prodotta dall'hornito sul margine settentrionale della terrazza craterica intorno alle 18.00 di ieri aveva raggiunto il mare ed ha continuato ad essere alimentata per tutta la notte. Intorno alle 04.30 del 07/08 sono state osservate delle frane di blocchi caldi che si andavano ad accumulare ad est di questo fronte lavico lungo la costa. Dopo le 05.00 si è osservata una diminuzione della alimentazione della colata, mentre aumentava significativamente l'attività esplosiva, specialmente dalle bocche eruttive ubicate nel settore NE della terrazza craterica. I brandelli di lava dell'attività esplosiva innescavano frane di blocchi caldi che raggiungevano la costa formando una conoide di detrito caldo a est della colata. Alle 05.40 la telecamera termica di quota 400 m ha mostrato una frana di detrito caldo, composta dai blocchi eruttati durante le esplosioni, che dal Cratere di NE (NEC) si è diretta verso il Pianoro ubicato sul margine orientale della Sciara alla quota di circa 600 m s.l.m.
Questa frana è stata seguita da una colata lavica che alle 07.16 si è riversata dal NEC sul Pianoro, ed ha formato un flusso che si è rapidamente espanso sul pianoro. Alle 07.32 circa la colata ha tracimato dal pianoro formando circa 2-3 bracci diretti verso la Sciara, ed alle 08.00 circa ha raggiunto il mare, dove si è rapidamente espansa formando un campo lavico molto alimentato, ampio circa 500 m e composto da 3-4 bracci lavici.

08/08/2014

Uni-Fi (Laboratorio Geofisica)

Alle ore 07:00 i parametri geofisici monitorati non mostrano variazioni significative. L'attività eruttiva del vulcano si mantiene alta con il proseguimento della colata, cosi come suggerito dall'andamento della deflazione del suolo. L'ampiezza del tremore sismico rimane stabile su valori medi. Le analisi spettrali eseguite sul tremore sismico non presentano variazioni nel suo contenuto spettrale tali da far pensare a fenomeni d'intrusione magmatica laterale. L'attività esplosiva registrata dai sensori infrasonici è caratterizzata da deboli esplosioni dal cratere di SW (< 0.5 bar), e da degassamento caratterizzato da oscillazioni continue a bassa frequenza ed ampiezza con direzione di provenienza compatibile con il cratere Centrale. Il sopralluogo effettuato ieri alle ore 23:30 ha permesso di identificare la posizione della sorgente effusiva sulla porzione bassa del cratere di NE (quota ~650 m). Il flusso lavico scorre verso il campo lavico del 2007 ramificandosi in due bracci principali, ed alle ore 23:30 era continuo e sostenuto.

Uni-Fi (Dipartimento di Scienze della Terra)

aggiornamento ore 03:30:

Sintesi del periodo di riferimento dalle ore 09:30 del 07/08/2014 alle ore 03:30 del 08/08/2014			
Settore	**Sciara del Fuoco**	**Fianco esterno cratere NE**	**Conoide NE**
Velocità media	2.5 mm/giorno	- 1.5 mm/ora	3.5 mm/ora
Velocità di picco	2.5 mm/giorno	- 1.5 mm/ora	3.5 mm/ora
Classificazione*	ALTA	MOLTO ALTA	MOLTO ALTA
Trend	In diminuzione	In diminuzione	In diminuzione
Stato del sistema	Il sistema ha funzionato correttamente per tutto il periodo considerato nel presente bollettino		
Sintesi	Il sistema ha registrato velocità molto alte in allontanamento dal sensore (deflazione) per il settore "Fianco esterno cratere NE". In corrispondenza del settore "Conoide NE" il sistema ha registrato velocità molto alte in avvicinamento verso il sensore (inflazione). Il settore "Sciara del Fuoco" è caratterizzato da valori alti in avvicinamento verso il sensore. La zona sommitale della Sciara del Fuoco è soggetta a forte decorrelazione a causa di materiale in rapido movimento (colata lavica e materiale in rotolamento).		

Alle ore 08:00 la situazione appare stazionaria rispetto all'aggiornamento precedente.

INGV – Osservatorio Etneo

Dalle immagini delle telecamere registrate la mattina dell'08/08, è possibile rilevare una ripresa dell'attività esplosiva ai crateri sommitali, che sembra più profonda rispetto a quella osservata prima dell'inizio dell'effusione lavica del 07/08. Si osserva inoltre una chiara diminuzione dell'alimentazione del flusso lavico del 07/08. Inoltre, dei 4 bracci attivi il 07/08, oggi 08/08

appare alimentato solo quello in espansione sul margine orientale della Sciara del Fuoco, con una alimentazione in decremento rispetto a ieri .

Valutazioni di criticità

Si riporta di seguito la sintesi dei livelli di criticità emessi nell'ultimo periodo:

08 lug	09 lug	10 lug	11 lug	12 lug	13 lug	14 lug	15 lug	16 lug	17 lug	18 lug	19 lug	20 lug	21 lug	22 lug	23 lug	24 lug	25 lug	26 lug	27 lug	28 lug	29 lug	30 lug	31 lug	01 ago	02 ago	03 ago	04 ago	05 ago	06 ago	07 ago	08 ago
elevata	elevata	elevata	elevata	elevata	elevata	elevata	elevata	elevata	elevata	elevata	elevata	elevata	elevata	elevata	elevata	moderata	moderata	moderata	moderata	moderata	moderata	moderata	moderata	elevata	elevata	elevata	elevata	elevata	elevata	elevata	elevata

Attività svolte e comunicazioni

Il Dipartimento della Protezione Civile ha assunto lo stato di configurazione "S2-Presidio", attivando tra le altre la funzione tecnica e di valutazione nella quale rientra il CFC-SV. La funzione continuerà nel raccordo dei Centri di Competenza in contatto con il COA. Provvede inoltre quotidianamente all'elaborazione di un "*Bollettino di vigilanza e criticità*" relativo alle condizioni del vulcano, che viene pubblicato sul sito internet del Sistema d'allertamento nazionale (http://cfc.protezionecivile.it/vdisk) e affisso presso il COA.

La Regione Siciliana - cui è stato chiesto di assumere il coordinamento dell'attività di valutazione del rischio, in supporto al comune di Lipari – ha richiesto per le vie brevi l'affiancamento presso il COA, il DPC ha inviato proprio personale del Sevizio Rischio Vulcanico. Sono inoltre presenti presso il COA rappresentanti dei Centri di Competenza per assicurare in loco lo svolgimento delle attività di monitoraggio e sorveglianza e garantire l'efficienza dei sistemi.

VULCANO

Fonti:

- Comunicati INGV-PA (geochimica) fino al 30/07/2014
- Sito web INGV-OE (sismicità) fino al 08/08/2014

Stato d'attività

Sismicità

Non sono pervenute comunicazioni in merito a variazioni significative dell'attività sismica nell'area di Vulcano.

Geochimica

I principali indicatori geochimici suggeriscono che il contributo di fluidi magmatici al campo fumarolico del cratere è attualmente basso. I sistemi periferici di smaltimento dei fluidi vulcanici (suoli dell'area di Vulcano Porto e acquiferi termali) non sono interessati da anomalie significative nel regime di degassamento.

Deformazioni del suolo

Non sono pervenute comunicazioni in merito a variazioni significative delle deformazioni del suolo.

Valutazioni di criticità

Sulla base delle informazioni ad oggi pervenute e delle valutazioni espresse dall'INGV, si ritiene che attualmente sussista una situazione di criticità ordinaria, connessa essenzialmente ai consueti fenomeni di degassamento dal suolo.

Attività svolte e comunicazioni

Il CFC-SV mantiene i contatti con le sezioni INGV preposte al monitoraggio di Vulcano.

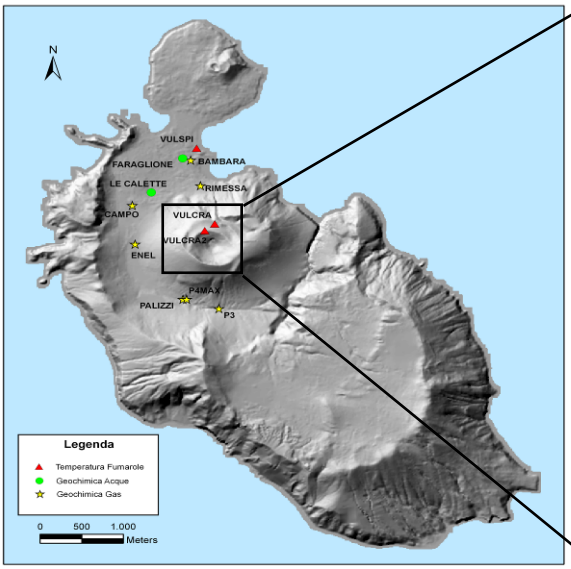

Fig. 3 - Modello digitale dell'Isola di Vulcano con ubicazione delle stazioni di misura della temperatura delle fumarole.

Fig. 4 - Ortofoto del cratere di Vulcano con ubicazione delle fumarole.
Fonte: INGV-PA

Bollettino di vigilanza e criticità dei vulcani italiani
n. 33 del 14 agosto 2014

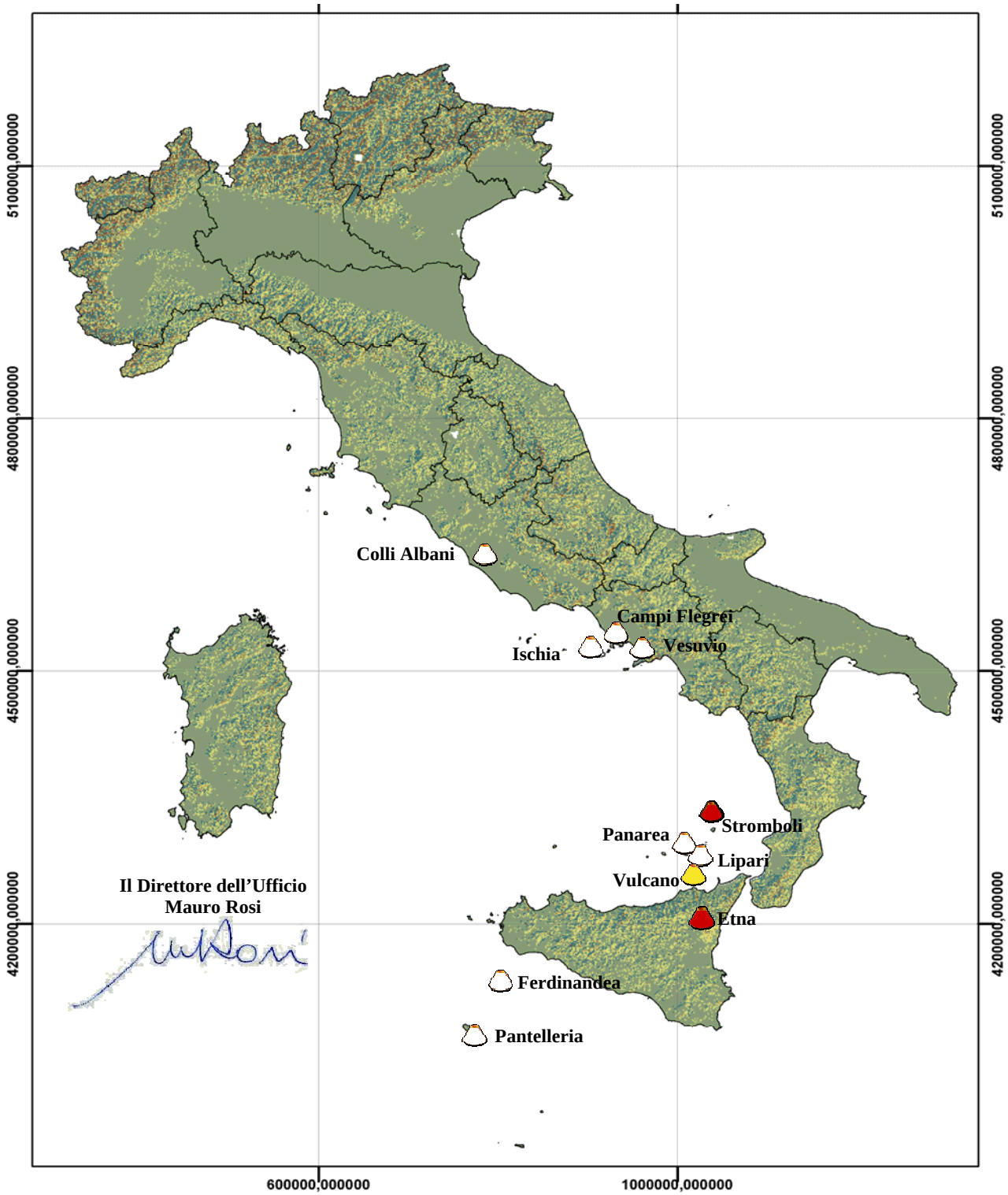

Il Direttore dell'Ufficio
Mauro Rosi

Aree vulcaniche per le quali non si hanno segnalazioni di variazioni significative dei parametri monitorati.

Aree vulcaniche per le quali si riportano aggiornamenti sullo stato di attività e valutazione della criticità per fenomeni vulcanici:

Assente — Ordinaria — Moderata — Elevata

Ove non diversamente specificato tutti gli orari sono espressi in ora locale (GMT+2)

e-mail: centrofunzionale.vulcanico@protezionecivile.it tel.: +39 06.6820.2990 fax: +39 06.6820.2992

ETNA

Fonti

- Bollettini INGV-OE (vulcanologia, sismologia, geochimica) fino al 10/08/2014;
- Bollettino INGV-PA (geochimica) del 28/07/2014;
- Comunicati Uni-Fi (acustica) fino al 14/08/2014.

Stato di attività

Vulcanologia

Tra il 4 e l'11/08 è proseguita l'attività eruttiva dalla frattura che si è aperta in Valle del Leone il 05/07 u.s. Il campo lavico si è notevolmente accresciuto ed allargato per la sovrapposizione di numerosi bracci lavici, e l'attività esplosiva molto intensa dalle bocche poste alla quota più alta lungo la frattura eruttiva ha costruito un cono di scorie che, durante il sopralluogo del 06/08, aveva un'altezza stimata di circa 50 m. Le esplosioni sono state a tratti accompagnate anche da emissioni pulsanti di cenere diluita che veniva rapidamente dispersa dal vento.
In particolare, alle 06.45 del 10/08 si è aperta una nuova bocca effusiva sull'orlo orientale del NCSE, che ha dato luogo ad una piccola frana che si è espansa sul fianco del cono, e poi ad una colata lunga alcune decine di metri che si è propagata lungo il fianco orientale del cono, raggiungendo la base del NCSE alle 07.30.

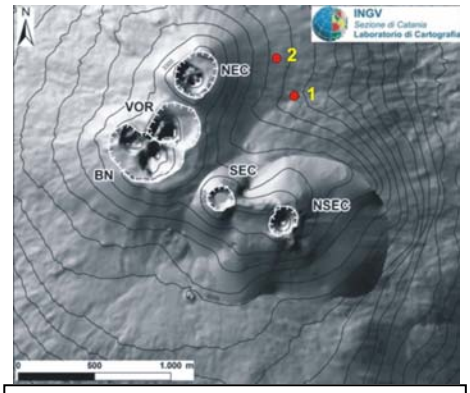

Fig. 1 – Mappa dell'area craterica sommitale. Le linee bianche indentate evidenziano l'orlo dei crateri sommitali: BN = Bocca Nuova; VOR = Voragine; NEC = Cratere di Nord-Est; SEC = Cratere di Sud-Est; NSEC = Nuovo Cratere di Sud-Est.
I cerchi rossi indicano approssimativamente la posizione della bocca apertasi il 5 Luglio 2014 (1) e della bocca apertasi il 25 luglio 2014 (2).
Fonte: INGV-OE

Sismicità e Infrasonica

Durante la settimana in oggetto l'attività sismica nell'area etnea ha mostrato un lieve incremento rispetto alla precedente settimana, la rete sismica permanente ha registrato tre terremoti di magnitudo pari o superiore a 2. Per quanto riguarda il tremore vulcanico, globalmente la sua ampiezza media ha continuato a mantenersi su valori medio - alti. Le localizzazioni della sorgente del tremore hanno continuato ad interessare l'area posta tra la base orientale del cono del Cratere di Nord-Est e l'alta parete nord-occidentale della Valle del Bove, sino a giorno 09/08. Successivamente, si è osservata una tendenza delle localizzazioni a migrare verso S, nell'area del Cratere di SE. La profondità delle sorgenti del tremore si è mantenuta ad una quota di circa 2800-3000m s.l.m..
Nel periodo 09-14/08, l'analisi infrasonica ha registrato una forte attività esplosiva. L'attività esplosiva è stata stazionaria su livelli elevati, con transienti esplosivi che hanno raggiunto un'ampiezza anche di 5 Pa, ed una direzione di provenienza prevalente tra 326 e 330°N, compatibile con il cratere di SE.

Geochimica

I dati geochimici acquisiti nel mese di luglio hanno mostrato alcune variazioni significative. Il trend di incremento dei rapporti $^3He/^4He$ in atto da marzo u.s. non si è arrestato. Ciò suggerisce che la fase di ricarica magmatica delle porzioni profonde del sistema di alimentazione del vulcano (7-13 km sotto il livello del mare) è tuttora in atto. Il moderato incremento complessivo dei flussi di CO_2 dal suolo supporterebbe questo quadro interpretativo. La misura ad alta frequenza del rapporto CO_2/SO_2 al cratere Voragine ha permesso di riconoscere tra l'8/07 e il 16/07 una nuova fase di degassamento profondo che ha verosimilmente continuato ad alimentare la fase eruttiva in corso.
Per quanto attiene la geochimica del plume vulcanico dell'Etna, nel periodo 4-10/08, il flusso di SO2 medio-settimanale misurato tramite la rete UV-Scanner FLAME, ha mostrato un valore in incremento rispetto al dato misurato la settimana precedente. I dati medi-giornalieri hanno mostrato un temporaneo incremento nella prima parte della settimana. I valori infra-giornalieri hanno indicato flussi di SO2 maggiori di 6000 t/d il 04 e 05/08 e superiori alle 8500 t/g giorno 06 e 08/08. Nel periodo investigato non si è in possesso di informazioni riguardanti i flussi di HCl e HF. In conclusione, i dati geochimici non hanno indicato variazioni significative; Il flusso di SO2 si colloca su un livello medio.

Valutazioni di criticità

Sulla base delle informazioni e aggiornamenti pervenuti, con riferimento al documento *"Attività vulcanica dell'Etna: livelli di criticità e relativi possibili scenari"* (disponibile sul sito del Sistema d'Allertamento Nazionale) e tenendo presente che è comunque sempre possibile una rapida evoluzione dei fenomeni, con il conseguente repentino passaggio a livelli di criticità più elevati, si reputa che, nelle diverse zone, attualmente la criticità possa ritenersi sui seguenti livelli:

zone / criticità	SOMMITALE	DEL MEDIO VERSANTE	PEDEMONTANA	URBANA
ELEVATA	X			
MODERATA				
ORDINARIA		X	X	X
ASSENTE				

Eventi significativi del 2014

	Attività 2014
GENNAIO	04/01/2014 – emissione cenere
	19/01/2014 – piccola frana al NCSE
	22/01/2014 – attività stromboliana e colate NCSE ed emissione cenere
FEBBRAIO	11/02/2014 – evento franoso
MARZO-APRILE-MAGGIO-GIUGNO	attività stromboliana e colate NCSE
LUGLIO	05/07/2014 – apertura bocche in alta Valle del Bove con attività stromboliana ed effusiva.
AGOSTO	Prosecuzione attività iniziata il 05/07/2014

Attività svolte e comunicazioni

Il Centro Funzionale Centrale-Settore Vulcanico (CFC-SV) continua nell'attività di vigilanza attraverso contatti diretti con i Centri di Competenza e le strutture di Presidio Territoriale, che proseguono nelle attività di monitoraggio e sorveglianza e supporto logistico-operativo.

STROMBOLI

Fonti

- Bollettini e comunicati INGV (sismologia fino al 14/08, altri settori fino al 14/08)
- Comunicati Uni-Fi (SAR, sismo-acustica-termica, tiltmetri fino al 14/08)
- Contatti con il COA e le Guide Vulcanologiche

Stato d'attività

Prosegue l'evento effusivo iniziato alle ~14:00 del 06/08 nel particolare:

09/08/2014

I Centri di Competenza negli aggiornamenti inviati al CFC hanno segnalato l'assenza di attività infrasonica dai crateri sommitali che indica una forte diminuzione di magma ricco in gas. Il tremore sismico inoltre ha subito un'ulteriore diminuzione, risultando stabile su valori medi . I dati clinometrici alla stazione di OHO (UniFi) non hanno registrato fenomeni di deflazione dalle 20:00 del 08/08 e la posizione della sorgente VLP era stabile su valori di 9°, più bassa di 3° rispetto alle condizioni pre-eruttive. L'attività vulcanica è stata caratterizzata da una colata lavica alimentata da una bocca effusiva apertasi il 07/08 e posizionata ad una quota di circa 650 m. s.l.m, questa alimenta un canale lavico che trasporta la lava sul Pianoro di quota 600 m e da questo tracima oltre l'orlo, alimentando un flusso principale e diversi piccoli flussi secondari poco alimentati e per lo più ricoperti da una crosta solida che hanno raggiunto il mare. La velocità di fuoriuscita anche se costante è risultata minore rispetto a quella osservata il 7/08. INGV ha comunicato che questa attività effusiva lungo la Sciara del Fuoco è comparabile con le precedenti eruzioni verificatesi nel 2003 e nel 2007 ed inoltre che l'analisi preliminare dei rilievi termici e fotografici non ha mostrato gradini morfologici o fratture di neoformazione.

10/08/2014

I parametri geofisici monitorati non hanno mostrato variazioni significative rispetto al giorno precedente. L'ampiezza del tremore sismico è rimasto su valori medi ed il contenuto spettrale non ha mostrato variazioni tali da fare pensare a fenomeni d'intrusione magmatica laterale. Anche se un degassamento molto intenso e continuo è stato rilevato, continua l'assenza di attività esplosiva dai crateri sommitali. L'attività vulcanica è stata caratterizzata da una colata lavica formata da unico braccio che scorre sul campo lavico del 2007, alimentata da una bocca a bassa quota posizionata sul cratere di NE, che và ramificandosi al cambio di pendenza fino ad arrivare al mare e da rari segnali infrasonici di ampiezza molto deboli dai crateri sommitali.
Le immagini MODIS del 09/08 acquisite alle 01:00 ed alle 03:15, mostrano un flusso termico elevato e stabile, con intensità pari a 547 e 682 MW. Questi valori corrispondono ad un tasso effusivo medio compreso tra 2.5 – 5.5 m3/s. Alle 03:15 del 10/08 il volume totale eruttato è pari a 1.7 - 3 Mm3.

11/08/2014

L'ampiezza del tremore sismico è rimasto stabile su valori medi, con un contenuto spettrale che non ha mostrato variazioni tali da fare pensare a fenomeni d'intrusione magmatica laterale, l' analisi dei tiltmetri non ha mostrato deformazioni significative e l'attività infrasonica è rimasta molto bassa, caratterizzata da rari eventi infrasonici di ampiezza molto debole.
Le immagini MODIS, acquisite hanno registrato un flusso termico persistente ed elevato, di intensità compresa tra 360 e 680 MW. L'attività vulcanica è stata caratterizzata da una colata lavica alimentata con un flusso costante da una bocca posta a una quota di circa 650 m sul cratere di NE, mentre la zona sommitale ha mostrato un degassamento molto intenso e continuo, ed a tratti anche un'attività di degassamento impulsivo di bassa intensità (puffing) dalla bocca centrale e da quella di sud-ovest, mentre la bocca a NE è risultata più calda ma senza nemmeno il degassamento. Il valore medio giornaliero del flusso di CO_2, misurato al Pizzo sopra La Fossa, ha mantenuto valori costanti di ~ 6260 g m-2 d-1, in linea con i valori dei giorni precedenti.
Il valore medio giornaliero (ultimo record ore 11:30 ora locale) del rapporto CO_2/SO_2 misurato dalle stazioni di monitoraggio Fortini è stato pari a 10.5. Il trend complessivo del rapporto CO_2/SO_2 dall'inizio del mese di agosto è risultato in moderato aumento. Il valore del flusso di SO_2 emesso dal plume di Stromboli, misurato dalla rete FLAME, nella giornata del 10/08 è stato di ~ 410 t/d in consistente aumento rispetto al dato misurato dall'inizio nei giorni precedenti. L'aumento dei valori di flusso di SO_2 e del conseguente flusso di CO_2 emesso dai crateri, ricalcolato sulla base del rapporto CO_2/SO_2, insieme alla maggiore oscillazione dei valori osservata negli ultimi giorni, ha suggerito di mantenere alto il livello di attenzione.

12/08/2014

L'attività vulcanica è stata caratterizzata da una colata lavica alimentata con un flusso costante da una bocca posta a una quota di circa 650 m sul cratere di NE, i parametri geofisici monitorati non hanno mostrato variazioni significative. Le immagini MODIS, acquisite hanno registrato un flusso termico persistente ed elevato, di intensità compresa tra 415 e 698 MW. Il valore dei Flussi di CO_2 dal suolo sono in linea con i valori dei giorni precedenti, il valore medio giornaliero del rapporto CO_2/SO_2 è pari a 8.4.

13/08/2014

L'attività vulcanica è stata caratterizzata da una colata lavica alimentata con un flusso costante da una bocca posta a una quota di circa 650 m sul cratere di NE, i parametri geofisici monitorati non hanno mostrato variazioni significative. Le immagini MODIS, acquisite hanno registrato un flusso termico persistente ed elevato, di intensità compresa tra 400 e 800 MW.
L'analisi dei rilievi termici e fotografici effettuati il 12/08 hanno mostrato una variazione morfologica all'interno della terrazza craterica dovuta a collassi intracraterici, la Sciara del Fuoco nel suo complesso non ha mostrato gradini morfologici o fratture di neoformazione quindi, al momento della stesura del rapporto, l'eruzione si è manifestata solo con l'attività effusiva dalla bocca di quota 650 m. . Il confronto tra le immagini termiche registrate la mattina ed il pomeriggio non hanno mostrato alcuna apprezzabile variazione del tasso effusivo della colata che tracima dal Pianoro. La parte più bassa del campo lavico osservata nella mattinata e poi nel pomeriggio è apparsa sostanzialmente immutata. Intorno alle 01.00 del 13/08 il fronte lavico ha cominciato ad ingrossarsi e a scendere verso il basso formando una colata che nel giro di un paio di ore si è sovrapposta alle precedenti in raffreddamento, raggiungendo la costa nelle prime ore del mattino per poi regredire. I flussi di CO2 misurati dal suolo sono stati in moderato aumento, relativamente ai valori registrati il giorno antecedente. Il rapporto CO2/SO2 è pari a 11.3, i flussi di SO2 nella giornata sono stati in linea con il dato medio giornaliero del giorno precedente.

14/08/2014

E' stata registrata il persistere dell'assenza di attività esplosiva dai crateri sommitali del vulcano che sono stati caratterizzati solo da un degassamento intenso e continuo. La colata lavica prodotta dalla bocca situata a 650 m, è continuata a scorrere lungo il margine orientale della Sciara del Fuoco attraverso un unico canale lavico che da questa bocca si riversa sul pianoro di quota 600 m, tracimando dal suo orlo orientale verso la Sciara del Fuoco e formando un unico flusso lavico. Non è stata riscontrata alcuna apprezzabile variazione del tasso effusivo. La parte più bassa del campo lavico è stata invasa da una nuova colata che ha ricoperto il campo lavico precedente. La colata, ben alimentata, si è sfrangiato in diversi bracci nella zona del delta lavico arrivando fino al mare dove ha formato al contatto con l'acqua nuvole di vapore. Le immagini MODIS acquisite hanno rilevato un flusso termico stazionario compreso tra 182 MW e 311 MW. Messo in relazione con i valori dei giorni precedenti, è risultato in moderato aumento, il valore medio giornaliero del flusso di CO2. Il valore del rapporto CO2/SO2 è stato pari a 11.3. Il valore medio di flusso di SO2 è stato in linea con il dato medio giornaliero misurato ieri 12 agosto.

Uni-Fi (Dipartimento di Scienze della Terra)
aggiornamento ore 20:30 del 14/08/2014:

Settore	Sciara del Fuoco	Fianco esterno cratere NE	Conoide NE
Velocità media	1.2 mm/giorno	0.05 mm/ora	0.2 mm/ora
Velocità di picco	2.2 mm/ora	0.05 mm/ora	0.2 mm/ora
Classificazione*	ALTA	ALTA	ALTA
Tendenza	Stazionario	Stazionario	In Diminuzione
Stato del sistema	Il sistema ha funzionato correttamente per tutto il periodo considerato nel presente bollettino		
Sintesi	Il settore del "Conoide NE" ha registrato valori di velocità alti in avvicinamento verso il sensore. Il settore del "Fianco esterno cratere NE" ha registrato valori di velocità medi con oscillazioni in avvicinamento ed in allontanamento al sensore. La "Sciara del Fuoco" è caratterizzata per gran parte della sua estensione da valori di velocità di ca. 1.2 mm/giorno in avvicinamento verso il sensore (classificazione: media). In corrispondenza delle colate laviche che interessano la parte centrale della Sciara si registrano velocità oscillanti tra 0.3 e 1 mm/h in avvicinamento verso il sensore (classificazione: alta). Nel settore a quota più bassa della porzione di Sciara monitorata si osservano movimenti, quantificabili con velocità di ca. 2.2 mm/h in avvicinamento verso il sensore (classificazione: molto alta), stazionaria. Tali spostamenti corrispondono a movimenti gravitativi di un cono detritico sulla Sciara del Fuoco (Figura 3). Data la persistenza di tale anomalia, si ritiene opportuno considerare per la Sciara una classificazione di velocità "alta".		

Valutazioni di criticità
Si riporta di seguito la sintesi dei livelli di criticità emessi nell'ultimo periodo:

15 lug	16 lug	17 lug	18 lug	19 lug	20 lug	21 lug	22 lug	23 lug	24 lug	25 lug	26 lug	27 lug	28 lug	29 lug	30 lug	31 lug	01 ago	02 ago	03 ago	04 ago	05 ago	06 ago	07 ago	09 lug	10 lug	11 lug	12 lug	13 lug	14 lug
elevata	elevata	elevata	elevata	elevata	elevata	elevata	elevata	elevata	moderata	moderata	moderata	moderata	moderata	moderata	moderata	moderata	elevata	elevata	elevata	elevata	elevata	elevata	elevata	elevata	elevata	elevata	elevata	elevata	elevata

Attività svolte e comunicazioni
Il Dipartimento della Protezione Civile ha assunto lo stato di configurazione "S2-Presidio", attivando tra le altre la funzione tecnica e di valutazione nella quale rientra il CFC-SV. La funzione continuerà nel raccordo dei Centri di Competenza in contatto con il COA. Provvede inoltre quotidianamente all'elaborazione di un "*Bollettino di vigilanza e criticità*" relativo alle condizioni del vulcano, che viene pubblicato sul sito internet del Sistema d'allertamento nazionale (http://cfc.protezionecivile.it/vdisk) e affisso presso il COA.
La Regione Siciliana - cui è stato chiesto di assumere il coordinamento dell'attività di valutazione del rischio, in supporto al comune di Lipari – ha richiesto per le vie brevi l'affiancamento presso il COA, il DPC ha inviato proprio personale del Sevizio Rischio Vulcanico. Sono inoltre presenti presso il COA rappresentanti dei Centri di Competenza per assicurare in loco lo svolgimento delle attività di monitoraggio e sorveglianza e garantire l'efficienza dei sistemi.

VULCANO

Fonti:

- Comunicati INGV-PA (geochimica) fino al 30/07/2014
- Sito web INGV-OE (sismicità) fino al 14/08/2014

Stato d'attività

Sismicità

Non sono pervenute comunicazioni in merito a variazioni significative dell'attività sismica nell'area di Vulcano.

Geochimica

I principali indicatori geochimici suggeriscono che il contributo di fluidi magmatici al campo fumarolico del cratere è attualmente basso. I sistemi periferici di smaltimento dei fluidi vulcanici (suoli dell'area di Vulcano Porto e acquiferi termali) non sono interessati da anomalie significative nel regime di degassamento.

Deformazioni del suolo

Non sono pervenute comunicazioni in merito a variazioni significative delle deformazioni del suolo.

Valutazioni di criticità

Sulla base delle informazioni ad oggi pervenute e delle valutazioni espresse dall'INGV, si ritiene che attualmente sussista una situazione di criticità ordinaria, connessa essenzialmente ai consueti fenomeni di degassamento dal suolo.

Attività svolte e comunicazioni

Il CFC-SV mantiene i contatti con le sezioni INGV preposte al monitoraggio di Vulcano.

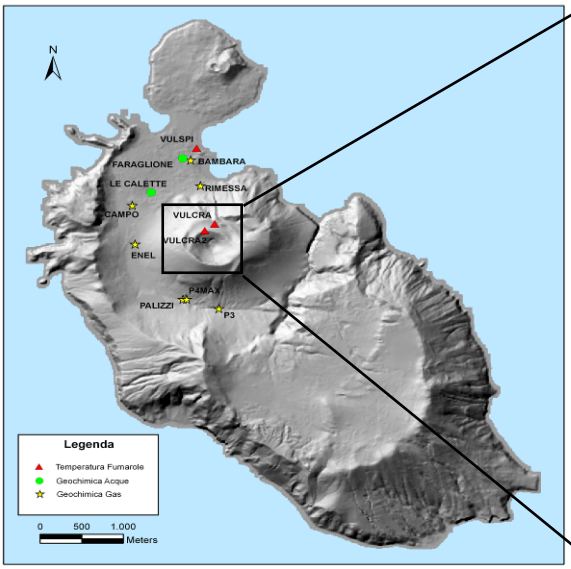

Fig. 3 - Modello digitale dell'Isola di Vulcano con ubicazione delle stazioni di misura della temperatura delle fumarole.

Fig. 4 - Ortofoto del cratere di Vulcano con ubicazione delle fumarole.
Fonte: INGV-PA

Bollettino di vigilanza e criticità dei vulcani italiani
n. 34 del 21 agosto 2014

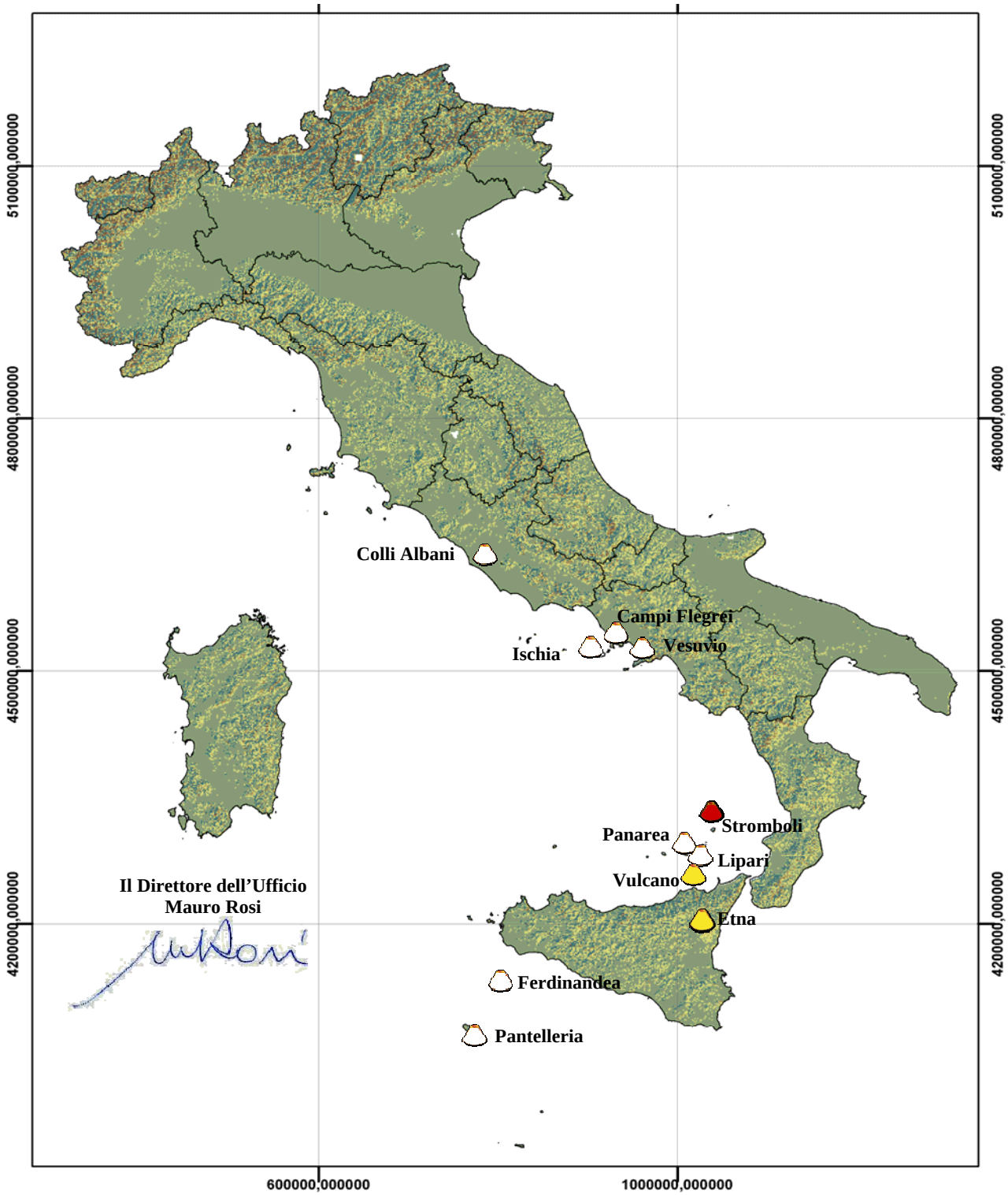

Il Direttore dell'Ufficio
Mauro Rosi

Aree vulcaniche per le quali non si hanno segnalazioni di variazioni significative dei parametri monitorati.

Aree vulcaniche per le quali si riportano aggiornamenti sullo stato di attività e valutazione della criticità per fenomeni vulcanici:

Assente — Ordinaria — Moderata — Elevata

Ove non diversamente specificato tutti gli orari sono espressi in ora locale (GMT+2)

e-mail: centrofunzionale.vulcanico@protezionecivile.it tel.: +39 06.6820.2990 fax: +39 06.6820.2992

ETNA

Fonti

- Bollettini INGV-OE (vulcanologia, sismologia, geochimica) fino al 17/08/2014;
- Bollettino INGV-PA (geochimica) del 28/07/2014;
- Comunicati Uni-Fi (acustica) fino al 21/08/2014.

Stato di attività

Vulcanologia

Nel periodo **11-17/08** l'attività dei crateri sommitali è stata caratterizza da un'intensa attività stromboliana dal Nuovo Cratere di SE (NCSE) che era iniziata nella giornata del 8/08 ma era divenuta intensa solo dalla mattina del 10/08 quando si è aperta una nuova bocca effusiva sul fianco orientale del NCSE che prodotto una colata che si è lentamente propagata lungo il fianco orientale del cono verso la Valle del Bove. Questo nuovo episodio eruttivo è stato caratterizzato da un'attività stromboliana vigorosa e quasi continua tra l'11 e il 14/08, accompagnata da una cospicua emissione di cenere diluita e dall'effusione lavica che ha formato un campo lavico in alta Valle del Bove. Il fenomeno eruttivo ha subito una forte riduzione nella giornata del 15/08 per concludersi, gradualmente, il giorno successivo. Gli altri crateri sommitali hanno mostrato una moderata attività di degassamento più intensa dalla Bocca Nuova.

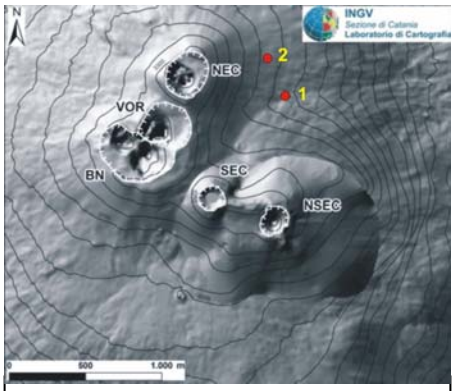

Fig. 1 – Mappa dell'area craterica sommitale. Le linee bianche indentate evidenziano l'orlo dei crateri sommitali: BN = Bocca Nuova; VOR = Voragine; NEC = Cratere di Nord-Est; SEC = Cratere di Sud-Est; NSEC = Nuovo Cratere di Sud-Est.
I cerchi rossi indicano approssimativamente la posizione della bocca apertasi il 5 Luglio 2014 (1) e della bocca apertasi il 25 luglio 2014 (2).
Fonte: INGV-OE

Sismicità e Infrasonica

Durante la settimana l'attività sismica nell'area etnea si è mantenuta su un livello modesto. La rete sismica ha registrato un terremoto, di magnitudo pari o superiore a 2, il 12/08 localizzato a 2 km Ovest dall'abitato di Linera (versante orientale del vulcano) ad una profondità focale di 7 km.

Per quanto riguarda il tremore vulcanico, l'andamento temporale dell'ampiezza media, nel corso della settimana in oggetto, ha mostrato un valore medio-alto (11-12/08) in corrispondenza dell'attività esplosiva al Nuovo Cratere di Sud-Est. Successivamente, un continuo e costante decremento dell'ampiezza media è stato registrato a partire dalle ore 23 circa del 12/08 fino al 17/08, in concomitanza con la riduzione e la fine dell'attività eruttiva al Nuovo Cratere di Sud-Est. Durante il corso della settimana, la localizzazione della sorgente del tremore risulta posta in prossimità del Nuovo Cratere di Sud-Est, ad una profondità di circa 2000-3000 metri al di sopra del l.m.m..

Nel periodo **15-21/08**, l'analisi infrasonica ha registrato un'attività esplosiva su livelli medi.

Geochimica

I dati geochimici acquisiti nel mese di luglio hanno mostrato alcune variazioni significative. Il trend di incremento dei rapporti $^3He/^4He$ in atto da marzo u.s. non si è arrestato. Ciò suggerisce che la fase di ricarica magmatica delle porzioni profonde del sistema di alimentazione del vulcano (7-13 km sotto il livello del mare) è tuttora in atto. Il moderato incremento complessivo dei flussi di CO_2 dal suolo supporterebbe questo quadro interpretativo. La misura ad alta frequenza del rapporto CO_2/SO_2 al cratere Voragine ha permesso di riconoscere tra l'8/07 e il 16/07 una nuova fase di degassamento profondo.

Per quanto attiene la geochimica del plume vulcanico dell'Etna, nel periodo 11-17/08, il flusso di SO_2 medio-settimanale misurato tramite la rete UV-Scanner FLAME, ha mostrato un valore in moderato incremento rispetto al dato misurato la settimana precedente. I dati medi-giornalieri hanno indicato una generale tendenza alla diminuzione del flusso da giorno 13/08, mentre le misure infra-giornaliere hanno mostrato valori superiori alle ~5000 t/g giorno 13,14 e 15/08.

Nel periodo investigato non si dispone di dati sul flusso di HCl e HF. Il flusso di SO_2 si colloca su un livello medio.

Valutazioni di criticità

Sulla base delle informazioni e aggiornamenti pervenuti, con riferimento al documento *"Attività vulcanica dell'Etna: livelli di criticità e relativi possibili scenari"* (disponibile sul sito del Sistema d'Allertamento Nazionale) e tenendo presente che è comunque sempre possibile una rapida evoluzione dei fenomeni, con il conseguente repentino passaggio a livelli di criticità più elevati, si reputa che, nelle diverse zone, attualmente la criticità possa ritenersi sui seguenti livelli:

zone / criticità	SOMMITALE	DEL MEDIO VERSANTE	PEDEMONTANA	URBANA
ELEVATA				
MODERATA				
ORDINARIA	X			
ASSENTE		X	X	X

Eventi significativi del 2014

	Attività 2014
GENNAIO	04/01/2014 – emissione cenere
	19/01/2014 – piccola frana al NCSE
	22/01/2014 – attività stromboliana e colate NCSE ed emissione cenere
FEBBRAIO	11/02/2014 – evento franoso
MARZO-APRILE-MAGGIO-GIUGNO	attività stromboliana e colate NCSE
LUGLIO	05/07/2014 – apertura bocche in alta Valle del Bove con attività stromboliana ed effusiva.
AGOSTO	Prosecuzione attività iniziata il 05/07/2014 e fine attività in data 18/08/2014

Attività svolte e comunicazioni

Il Centro Funzionale Centrale-Settore Vulcanico (CFC-SV) continua nell'attività di vigilanza attraverso contatti diretti con i Centri di Competenza e le strutture di Presidio Territoriale, che proseguono nelle attività di monitoraggio e sorveglianza e supporto logistico-operativo.

STROMBOLI

Fonti

- Bollettini e comunicati INGV (sismologia fino al 21/08, altri settori fino al 21/08)
- Comunicati Uni-Fi (SAR, sismo-acustica-termica, tiltmetri fino al 21/08)
- Contatti con il COA e le Guide Vulcanologiche

Stato d'attività

15/08/2014

I Centri di Competenza negli aggiornamenti inviati al CFC hanno segnalato l'assenza di attività esplosiva dai crateri sommitali del vulcano, che sono caratterizzati solo da un degassamento intenso e continuo. L'attività vulcanica è caratterizzata da una colata lavica tuttora alimentata con un flusso costante da una bocca posta a una quota di circa 650 m sul cratere di NE che continua a scorrere lungo il margine orientale della Sciara del Fuoco attraverso un unico canale lavico che da questa bocca si riversa sul pianoro di quota 600 m, tracimando dal suo orlo orientale verso la Sciara del Fuoco e formando un unico flusso lavico.

I dati sismici e geochimici indicano condizioni di stabilità generale con una moderata diminuzioni relativa al flusso di CO_2 emessa dai suoli ed al rapporto CO_2/ SO_2 misurato nel plume.

L'ultima immagine MODIS acquisita ha registrato un flusso termico in lieve diminuzione, con un effusion rate stimato di 0.57 – 1.03 m3/s.

L'ampiezza del tremore sismico rimane su valori medi, e il contenuto spettrale non mostra variazioni tali da fare pensare a fenomeni d'intrusione magmatica laterale, i dati clinometrici non registrano fenomeni di deflazione e la posizione della sorgente VLP è stabile a una profondità più bassa di circa 3° rispetto al periodo pre-eruttivo.

16/08/2014

L'attività vulcanica è caratterizzata da una colata lavica tuttora alimentata con un flusso costante da una bocca posta a una quota di circa 650 m sul cratere di NE. La parte più bassa del campo lavico, osservata dalla telecamera termica di quota 190, si presenta in raffreddamento. Le immagini MODIS hanno rilevato un flusso termico di intensità variabile e compresa tra 35 e 308 MW.

L'ampiezza del tremore sismico rimane su valori medi, e il contenuto spettrale non mostra variazioni tali da fare pensare a fenomeni d'intrusione magmatica laterale, i dati clinometrici non registrano fenomeni di deflazione e la posizione della sorgente VLP è stabile a una profondità più bassa di circa 3° rispetto al periodo pre-eruttivo.

Il valore medio giornaliero del flusso di CO_2 è di ~ 5400 g m-2 d-1, il rapporto CO_2/SO_2 è pari a 6.0.

17/08/2014

L'attività vulcanica è caratterizzata da una colata lavica tuttora alimentata con un flusso in lieve diminuzione da una bocca posta a una quota di circa 650 m sul cratere di NE. La parte più bassa del campo lavico, osservata dalla telecamera termica di quota 190, si presenta in raffreddamento nella parte bassa prospiciente la costa. Dalle ore 20.35, la zona è interessata da un nuovo fronte lavico che sta scendendo verso il delta lavico e che non mostra una significativa capacità di avanzamento.

L'ultima immagine MODIS acquisita ha registrato un flusso termico in diminuzione, coerente con un effusion rate di 1.06 – 1.9 m3/s. L'ampiezza del tremore sismico rimane su valori medi, e il contenuto spettrale non mostra variazioni tali da fare pensare a fenomeni d'intrusione magmatica laterale, i dati clinometrici non registrano fenomeni di deflazione e la posizione della sorgente VLP è stabile a una profondità più bassa di circa 3° rispetto al periodo pre-eruttivo.

Il valore medio giornaliero del flusso di CO_2 è di ~ 6000 g m-2 d-1, il rapporto CO_2/SO_2 è pari a 6.6.

18/08/2014

L'attività vulcanica è caratterizzata da una colata lavica alimentata con un flusso costante da una bocca posta a una quota di circa 650 m sul cratere di NE, il fronte lavico si attesta intorno ai 200-250 m di quota e si suddivide in diversi piccoli bracci da cui si distaccano numerosi blocchi lavici incandescenti che rotolano fino al mare. Durante un sorvolo effettuato da INGV è stato osservato che il fronte della colata lavica tende a frammentarsi ed a rotolare per gravità lungo il pendio, generando frane per lo più di modesta entità. Le immagini MODIS hanno registrato un aumento del flusso termico, che è passato da valori di 26 e 75 MW a valori di 345 MW. Quest'ultimo valore di flusso termico è coerente con un tasso effusivo compreso tra 1.53 e 2.67 m3/s, in accordo con l'aumento registrato dalla telecamera visibile a quota 700 m. Si registra inoltre un aumento dell'ampiezza degli eventi sismici VLP, cosi come un leggero approfondimento della sorgente (circa 0.5°).

L'ampiezza del tremore sismico rimane su valori medi, e il contenuto spettrale non mostra variazioni tali da fare pensare a fenomeni d'intrusione magmatica laterale, i dati clinometrici non registrano fenomeni di deflazione.

Il valore medio giornaliero del flusso di CO_2 è di ~ 5900 g m-2 d-1, il rapporto CO_2/SO_2 è pari a 6.0.

19/08/2014

L'attività vulcanica è stata caratterizzata da una colata lavica alimentata con un flusso costante da una bocca posta a una quota di circa 650 m sul cratere di NE, la colata forma un flusso lavico principale che si riversa sul pianoro di quota 600 m e alimenta

diversi bracci lavici che tracimano sulla Sciara del Fuoco. Come avviene durante la formazione di un campo lavico, il numero e la distribuzione dei bracci lavici attivi che tracimano dal pianoro cambia nel tempo principalmente a causa delle variazioni del tasso eruttivo e/o di eventuali condizionamenti morfologici della superficie. I fronti più avanzati delle colate comunque continuano ad attestarsi ad una quota di qualche centinaio di metri, mentre la costa è raggiunta da blocchi di materiale incandescente che su staccano dalle colate in scorrimento lungo la Sciara del Fuoco.
Le immagini MODIS hanno registrato un flusso termico in diminuzione di 187 MW, coerente con un effusion rate di 0.9-1.5 m3/s. L'ampiezza del tremore sismico rimane su valori medi, e il contenuto spettrale non mostra variazioni tali da fare pensare a fenomeni d'intrusione magmatica laterale, i dati clinometrici non registrano fenomeni di deflazione e la posizione della sorgente VLP è stabile a una profondità più bassa di circa 4° rispetto al periodo pre-eruttivo.
Il valore medio giornaliero del flusso di CO_2 è di ~ 6100 g m-2 d-1, il rapporto CO_2/SO_2 è pari a 5.0.

20/08/2014

La colata lavica prodotta dalla bocca situata a 650 m di quota continua a scorrere lungo il margine orientale della Sciara del Fuoco attraverso un unico canale lavico che da questa bocca si riversa sul pianoro di quota 600 m, tracimando dal suo orlo orientale verso la Sciara del Fuoco. Le principali tracimazioni di lava erano due, di cui quella centrale maggiormente alimentata. Nel corso della serata il braccio lavico tracimato più a Nord si è progressivamente raffreddato.
L'ultima immagine MODIS acquisita ha registrato un flusso termico in diminuzione di 174 MW, coerente con un effusion rate di 0.7-1.3 m3/s. L'ampiezza del tremore sismico rimane su valori medi, e il contenuto spettrale non mostra variazioni tali da fare pensare a fenomeni d'intrusione magmatica laterale, i dati clinometrici non registrano fenomeni di deflazione e la posizione della sorgente VLP è stabile a una profondità più bassa di circa 4° rispetto al periodo pre-eruttivo.
Il valore medio giornaliero del flusso di CO_2 è di ~ 6000 g m-2 d-1, il rapporto CO_2/SO_2 è pari a 5.7.

21/08/2014

L'attività vulcanica è caratterizzata da una colata lavica tuttora alimentata dalla bocca posta a una quota di circa 650 m sul cratere di NE. Le immagini della telecamera visibile di q. 700 rilevano pulsazioni nel tasso eruttivo, associate ad occasionali episodi di overflow della colata in prossimità della bocca effusiva. Le immagini MODIS hanno rilevato un flusso termico compreso tra valori di 380 e 341 MW, in aumento rispetto alle precedente 24 ore. Tali valori sono coerenti un tasso effusivo pari a 1.5 – 3.0 m3/s. Il volume totale eruttato risulta essere pari a 3.0 – 5.4 Mm3. Si segnale che nella serata, sono stati registrati sporadici transienti infrasonici di ampiezza bassa (<0.1 bar), e della durata di circa 10-20 secondi. L'analisi di array indica una sorgente compatibile con la posizione dei crateri Centrale e di SW.
L'ampiezza del tremore sismico rimane su valori medi, e il contenuto spettrale non mostra variazioni tali da fare pensare a fenomeni d'intrusione magmatica laterale, i dati clinometrici non registrano fenomeni di deflazione e la posizione della sorgente VLP è stabile a una profondità più bassa di circa 4° rispetto al periodo pre-eruttivo.
Il valore medio giornaliero del flusso di CO_2 è di ~ 6400 g m-2 d-1, il rapporto CO_2/SO_2 è pari a 7.5.

Uni-Fi (Dipartimento di Scienze della Terra)
aggiornamento ore 20:30 del 21/08/2014:

Settore	Sciara del Fuoco	Fianco esterno cratere NE	Conoide NE
Velocità media	0.1 mm/ora	-0.18 mm/ora	0.28 mm/ora
Velocità di picco	3 mm/ora	-0.18 mm/ora	0.28 mm/ora
Classificazione*	ALTA	ALTA	ALTA
Tendenza	Stazionario	In aumento	In aumento
Stato del sistema	Il sistema ha funzionato correttamente per tutto il periodo considerato nel presente bollettino.		
Sintesi	Il settore del "Conoide NE" ha registrato valori di velocità alti in avvicinamento verso il sensore. Il settore del "Fianco esterno cratere NE" ha registrato valori di velocità alti in allontanamento al sensore. La "Sciara del Fuoco" è caratterizzata per gran parte della sua estensione da valori di velocità di ca. 0.1 mm/ora in avvicinamento verso il sensore (classificazione: alta). In corrispondenza delle colate laviche che interessano la parte centrale della Sciara si registrano velocità pari a 3 mm/ora in avvicinamento verso il sensore (classificazione: alta). Nel settore a quota più bassa della porzione di Sciara monitorata si osservano movimenti, quantificabili con velocità di ca. 3 mm/ora in avvicinamento verso il sensore (classificazione: molto alta), in aumento. Tali spostamenti corrispondono a movimenti gravitativi di un cono detritico sulla Sciara del Fuoco. Data la persistenza di tale anomalia, si ritiene opportuno considerare per la Sciara una classificazione di velocità "alta".		

Valutazioni di criticità
Si riporta di seguito la sintesi dei livelli di criticità emessi nell'ultimo periodo:

22 lug	23 lug	24 lug	25 lug	26 lug	27 lug	28 lug	29 lug	30 lug	31 lug	01 ago	02 ago	03 ago	04 ago	05 ago	06 ago	07 ago	08 ago	09 ago	10 ago	11 ago	12 ago	13 ago	14 ago	15 ago	16 ago	17 ago	18 ago	19 ago	20 ago	21 ago
elevata	elevata	moderata	moderata	moderata	moderata	moderata	moderata	moderata	moderata	elevata	elevata	elevata	elevata	elevata	elevata	elevata	elevata	elevata	elevata	elevata	elevata	elevata	elevata	elevata	elevata	elevata	elevata	elevata	elevata	elevata

Attività svolte e comunicazioni
Il Dipartimento della Protezione Civile ha modificato lo stato di configurazione da "S2-Presidio" a "S1-Vigilanza" dalla data del 19/08. Il CFC-SV mantiene contatti con le Sezioni INGV e con l'Università di Firenze, incaricate del monitoraggio. È inoltre in contatto con il COA, le guide vulcanologiche e il SAGF e provvede quotidianamente all'elaborazione di un "Bollettino di vigilanza e criticità" relativo alle condizioni del vulcano, che viene pubblicato sul sito internet del Sistema d'allertamento nazionale (http://cfc.protezionecivile.it/vdisk) e affisso presso il COA. La Regione Siciliana - cui è stato chiesto di assumere il coordinamento dell'attività di valutazione del rischio, in supporto al comune di Lipari – ha richiesto per le vie brevi l'affiancamento presso il COA, il DPC ha inviato proprio personale del Sevizio Rischio Vulcanico. Sono inoltre presenti presso il COA rappresentanti dei Centri di Competenza per assicurare in loco lo svolgimento delle attività di monitoraggio e sorveglianza e garantire l'efficienza dei sistemi.

VULCANO

Fonti:

- Comunicati INGV-PA (geochimica) fino al 30/07/2014
- Sito web INGV-OE (sismicità) fino al 21/08/2014

Stato d'attività

Sismicità

Non sono pervenute comunicazioni in merito a variazioni significative dell'attività sismica nell'area di Vulcano.

Geochimica

I principali indicatori geochimici suggeriscono che il contributo di fluidi magmatici al campo fumarolico del cratere è attualmente basso. I sistemi periferici di smaltimento dei fluidi vulcanici (suoli dell'area di Vulcano Porto e acquiferi termali) non sono interessati da anomalie significative nel regime di degassamento.

Deformazioni del suolo

Non sono pervenute comunicazioni in merito a variazioni significative delle deformazioni del suolo.

Valutazioni di criticità

Sulla base delle informazioni ad oggi pervenute e delle valutazioni espresse dall'INGV, si ritiene che attualmente sussista una situazione di criticità ordinaria, connessa essenzialmente ai consueti fenomeni di degassamento dal suolo.

Attività svolte e comunicazioni

Il CFC-SV mantiene i contatti con le sezioni INGV preposte al monitoraggio di Vulcano.

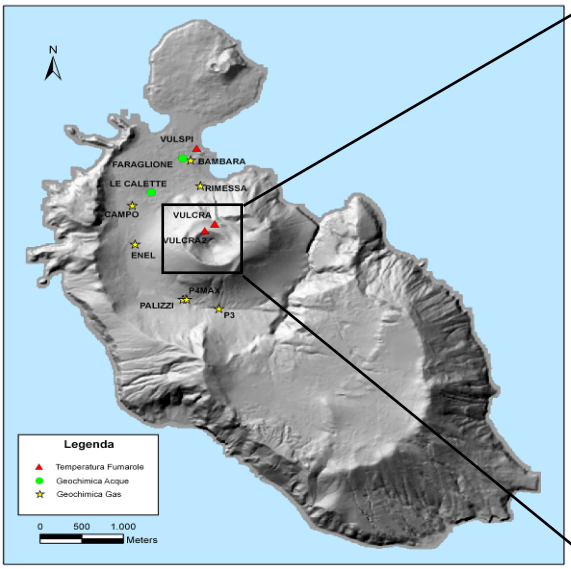

Fig. 3 - Modello digitale dell'Isola di Vulcano con ubicazione delle stazioni di misura della temperatura delle fumarole.

Fig. 4 - Ortofoto del cratere di Vulcano con ubicazione delle fumarole.
Fonte: INGV-PA

Bollettino di vigilanza e criticità dei vulcani italiani
n. 35 del 28 agosto 2014

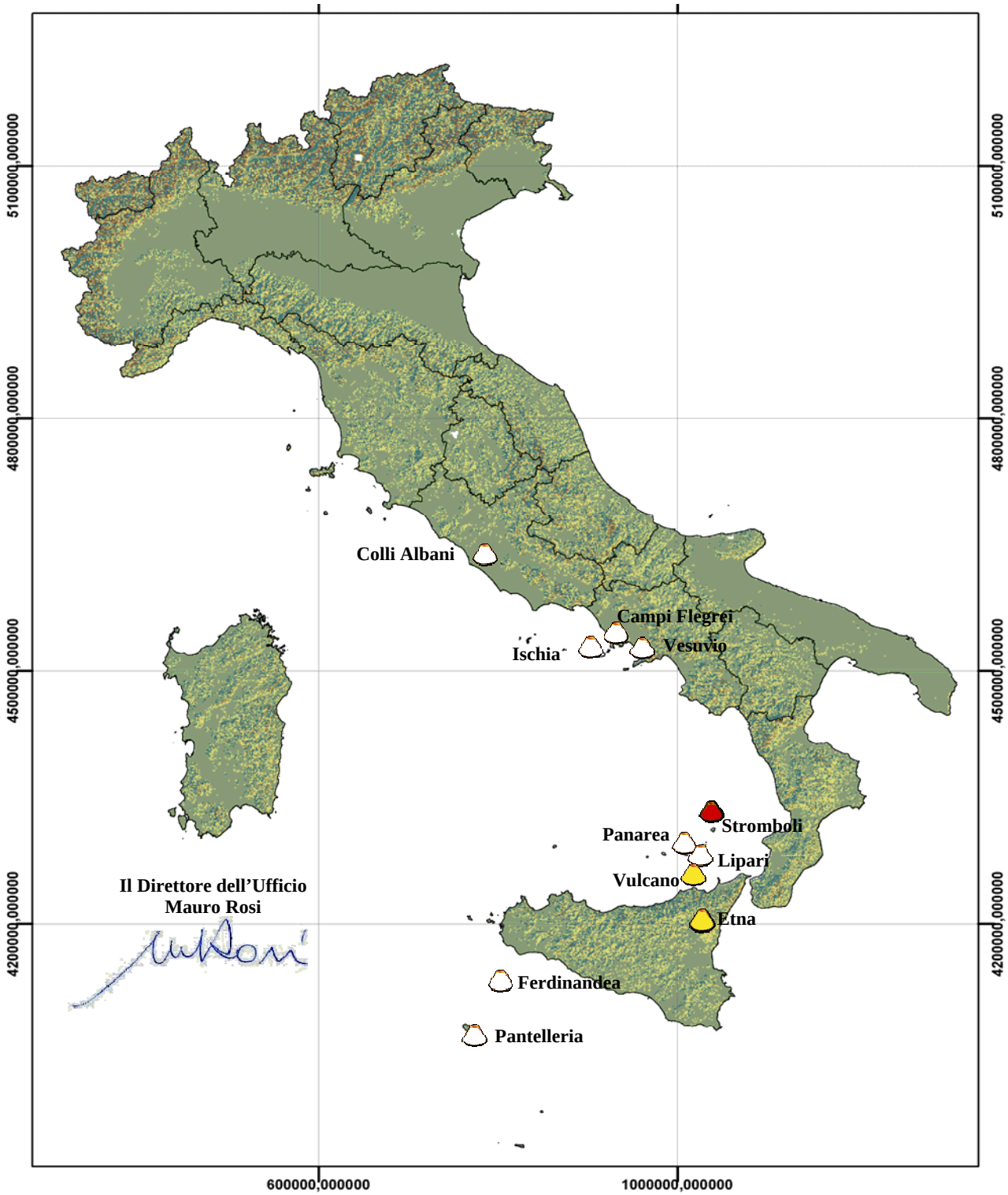

Il Direttore dell'Ufficio
Mauro Rosi

Aree vulcaniche per le quali non si hanno segnalazioni di variazioni significative dei parametri monitorati.

Aree vulcaniche per le quali si riportano aggiornamenti sullo stato di attività e valutazione della criticità per fenomeni vulcanici:

Assente — Ordinaria — Moderata — Elevata

Ove non diversamente specificato tutti gli orari sono espressi in ora locale (GMT+2)

e-mail: centrofunzionale.vulcanico@protezionecivile.it tel.: +39 06.6820.2990 fax: +39 06.6820.2992

ETNA

Fonti

- Bollettini INGV-OE (vulcanologia, sismologia, geochimica) fino al 26/08/2014;
- Bollettino INGV-PA (geochimica) del 28/07/2014;
- Comunicati Uni-Fi (acustica) fino al 28/08/2014.

Stato di attività

Vulcanologia

Nel periodo **18-24/08** il monitoraggio in area etnea è stato realizzato, oltre che attraverso la consueta analisi delle immagini registrate dalle telecamere di sorveglianza della Sezione di Catania dell'INGV (INGV-OE), anche da osservazioni dirette da parte del personale dell'INGV-OE, condotte tramite sopralluoghi in area sommitale e un sorvolo realizzato con un elicottero della Guardia Costiera di Catania. In particolare, dopo la fine dell'attività eruttiva che ha caratterizzato il Nuovo Cratere di Sud-Est (NSEC) fino al 16/08/14 (Fig. 1), il vulcano è stato caratterizzato unicamente da attività di degassamento dai crateri sommitali e dalle zone immediatamente limitrofe. Nel dettaglio, i crateri sommitali hanno prodotto fenomeni di degassamento continuo al Cratere di Nord-Est (NEC) ed alla Voragine-Bocca Nuova (VOR, BN), mentre una modesta ma continua attività fumarolica è stata osservata anche al Nuovo Cratere di Sud-Est. Inoltre, lungo la sella morfologica che separa il SEC dal NSEC è presente un fitto campo di fratture beanti, orientate circa NNE-SSO, che danno luogo ad intensa attività fumarolica (fig. 2). Altre fratture beanti e fumarolizzate, quasi ortogonali a quelle appena descritte, bordano l'orlo del NSEC, all'interno del quale si apprezza la presenza di almeno 4 piccoli crateri allineati lungo la fessura eruttiva che è stata attiva fino al 16/08. Infine una modesta attività fumarolica persisteva anche il 20/08 dalla bocca effusiva localizzata sull'alto fianco orientale del NSEC.

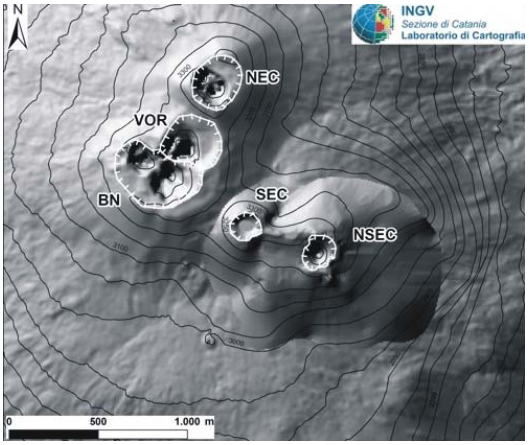

Fig. 1 – Mappa dell'area craterica sommitale. Le linee bianche indentate evidenziano l'orlo dei crateri sommitali: BN: Bocca Nuova; VOR: Voragine; NEC: Cratere di Nord-Est; SEC: Cratere di Sud-Est; NSEC: Nuovo Cratere di Sud-Est.

Fonte: INGV-OE

Sismicità e Infrasonica

Durante la settimana in oggetto l'attività sismica nell'area etnea è stata molto modesta, dato che non è stato registrato nessun terremoto di magnitudo pari o superiore a 2.0.
Per quanto riguarda il tremore vulcanico, nello stesso periodo, l'andamento temporale dell'ampiezza media ha mostrato un continuo e costante decremento. Durante il corso della settimana, inoltre, la localizzazione della sorgente del tremore risulta posta in prossimità del Nuovo Cratere di Sud-Est, ad una profondità di circa 1500-2500 metri al di sopra del livello medio del mare.



Fig. 2 – Fotografia dell'apparato eruttivo subterminale del Cratere di Sud-Est (SEC + NSEC) ripresa il 20/08/14 da Sud-Ovest. La freccia verticale nera indica la presenza di un fitto campo di fratture beanti intensamente fumarolizzate ed orientate circa NNE-SSO, ubicate lungo la sella morfologica che separa il SEC dal NSEC. Fotografia di Piero Berti (Butterfly s.r.l. Helicopters Services), pubblicata qui per gentile permesso dell'autore.

Fonte: INGV-OE

Geochimica del plume vulcanico

Il flusso di SO_2 medio-settimanale, misurato tramite la rete UV-Scanner FLAME, ha indicato un valore in lieve decremento rispetto al dato misurato la settimana precedente. Nel periodo in esame le misure medie-giornaliere hanno mostrato una condizione di generale stabilità del tasso emissivo del flusso di SO_2, ad eccezione del giorno 18/08 in cui i dati infra-giornalieri hanno mostrato valori superiori alle ~5000 t/g. Nel periodo investigato non si dispone di dati sul flusso di HCl e HF, mentre il flusso di SO_2 si colloca su un livello MEDIO.

Valutazioni di criticità

Sulla base delle informazioni e aggiornamenti pervenuti, con riferimento al documento *"Attività vulcanica dell'Etna: livelli di criticità e relativi possibili scenari"* (disponibile sul sito del Sistema d'Allertamento Nazionale) e tenendo presente che è comunque sempre possibile una rapida evoluzione dei fenomeni, con il conseguente repentino passaggio a livelli di criticità più elevati, si reputa che, nelle diverse zone, attualmente la criticità possa ritenersi sui seguenti livelli:

zone / criticità	SOMMITALE	DEL MEDIO VERSANTE	PEDEMONTANA	URBANA
ELEVATA				
MODERATA				
ORDINARIA	**X**			
ASSENTE		**X**	**X**	**X**

Eventi significativi del 2014

	Attività 2014
GENNAIO	04/01/2014 – emissione cenere
	19/01/2014 – piccola frana al NCSE
	22/01/2014 – attività stromboliana e colate NCSE ed emissione cenere
FEBBRAIO	11/02/2014 – evento franoso
MARZO-APRILE-MAGGIO-GIUGNO	attività stromboliana e colate NCSE
LUGLIO	05/07/2014 – apertura bocche in alta Valle del Bove con attività stromboliana ed effusiva.
AGOSTO	Prosecuzione attività iniziata il 05/07/2014 e fine attività in data 18/08/2014

Attività svolte e comunicazioni

Il Centro Funzionale Centrale-Settore Vulcanico (CFC-SV) continua nell'attività di vigilanza attraverso contatti diretti con i Centri di Competenza e le strutture di Presidio Territoriale, che proseguono nelle attività di monitoraggio e sorveglianza e supporto logistico-operativo.

STROMBOLI

Fonti

- Bollettini e comunicati INGV (fino al 28/08)
- Comunicati Uni-Fi (SAR, sismo-acustica-termica, tiltmetri fino al 28/08)
- Contatti con il COA e le Guide Vulcanologiche

Sintesi dell'attività dell'ultima settimana

Nel periodo preso in considerazione dal presente bollettino (**22-28/08**) l'attività vulcanica è stata caratterizzata dall'emissione lavica prodotta dalla bocca apertasi il 6/08 u.s., situata a 650 metri di quota. Nel periodo di osservazione la geometria del campo lavico è apparsa in continua evoluzione. A partire dalle ore 17.00 del 24/08, infatti, l'emissione lavica ha iniziato a biforcarsi, alimentando due colate che, riversandosi sul pianoro di quota 600 metri, tracimano poi verso la parte centrale della Sciara del Fuoco e verso il limite settentrionale della stessa, in direzione del Bastimento. La parte più bassa del campo lavico, i cui fronti più avanzati si attestavano intorno alla quota di qualche centinaio di metri in data 22/08 u.s, appare da qualche giorno in raffreddamento. Il tasso effusivo, stimato sulla base dei dati satellitari (MODIS e SEVIRI per INGV, MODIS per UniFI) ha oscillato intorno a valori di 1- 4 m^3/s. La stima del volume totale di lava eruttato nel periodo 06-24/08, tramite l'elaborazione di immagini MODIS e SEVIRI, varia tra 2.4 e 4.7 (INGV) e tra 3.2 e 5.8 (UniFI) milioni di metri cubi.
Persiste inoltre l'assenza di attività esplosiva in area craterica, dove tuttavia, a partire dalle ore 16.00 del 27/08, le immagini delle telecamere di monitoraggio dell'INGV, hanno evidenziato diversi eventi di degassamento impulsivo dalla zona craterica Sud, con frequenza ed intensità variabili. UniFI, a conferma, ha registrato alcuni transienti infrasonici di ampiezza molto bassa (0.05 bar). In generale, tale attività potrebbe essere riconducibile ad una probabile e graduale ripresa dell'attività esplosiva ai crateri sommitali del vulcano.
I dati geochimici nell'ultima settimana indicano condizioni di stabilità generale relativamente ai flussi di CO_2 emessa dai suoli ed al rapporto CO_2/SO_2 e flusso di SO_2 dal plume.
Le deformazioni segnalate dai dati GPS e clinometrici non mostrano variazioni di rilevo. I dati SAR relativi alla Sciara del fuoco hanno mostrato, durante il periodo in esame, una sostanziale stabilità (figura 3), intorno a valori ALTI (1.2 mm/giorno-1 mm/ora).

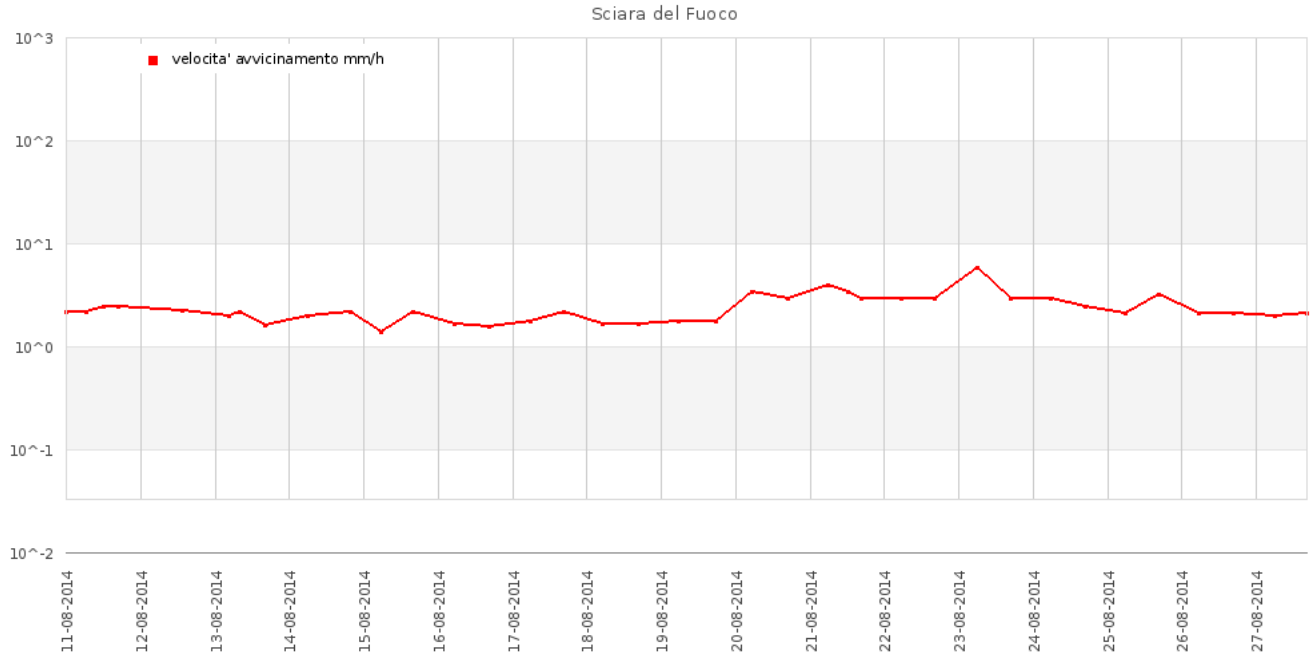

Figura 3 - Diagramma velocità-tempo del settore "Sciara del Fuoco" dal 11 agosto al 27 agosto 2014. Le velocità sono riportate in scala logaritmica in mm/h. Rosso: velocità in avvicinamento; blu: velocità in allontanamento.

Valutazioni di criticità

Si riporta di seguito la sintesi dei livelli di criticità emessi nell'ultimo periodo:

29 lug	30 lug	31 lug	01 ago	02 ago	03 ago	04 ago	05 ago	06 ago	07 ago	08 ago	09 ago	10 ago	11 ago	12 ago	13 ago	14 ago	15 ago	16 ago	17 ago	18 ago	19 ago	20 ago	21 ago	22 ago	23 ago	24 ago	25 ago	26 ago	27 ago	28 ago
moderata	moderata	moderata	elevata	elevata	elevata	elevata	elevata	elevata	elevata	elevata	elevata	elevata	elevata	elevata	elevata	elevata	elevata	elevata	elevata	elevata	elevata	elevata	elevata	elevata	elevata	elevata	elevata	elevata	elevata	elevata

Attività svolte e comunicazioni

In considerazione dell'attività in corso a Stromboli, permane lo stato di configurazione "S1-Vigilanza" stabilito dal Dipartimento a partire dalle ore 14.00 del 19/08. Inoltre presso il COA sono al momento presenti, oltre ad un'unità di personale del Servizio Rischio Vulcanico del DPC, anche alcuni rappresentanti dei Centri di Competenza (CdC) incaricati del monitoraggio (INGV e Università di Firenze).

Il CFC-SV mantiene contatti con i CdC, il COA e le guide vulcanologiche; inoltre provvede quotidianamente all'elaborazione di un "Bollettino di vigilanza e criticità" relativo alle condizioni del vulcano, che viene pubblicato sul sito internet del Sistema d'allertamento nazionale (http://cfc.protezionecivile.it/vdisk) e affisso presso il COA.

Si segnala che, a seguito della crisi eruttiva in corso, l'attività escursionistica sull'isola è stata disciplinata dal Sindaco del Comune di Lipari con l'Ordinanza n.51 dell' 08/08/2014.

VULCANO

Fonti:

- Comunicati INGV-PA (geochimica) fino al 30/07/2014
- Sito web INGV-OE (sismicità) fino al 28/08/2014

Stato d'attività

Sismicità

Non sono pervenute comunicazioni in merito a variazioni significative dell'attività sismica nell'area di Vulcano.

Geochimica

I principali indicatori geochimici suggeriscono che il contributo di fluidi magmatici al campo fumarolico del cratere è attualmente basso. I sistemi periferici di smaltimento dei fluidi vulcanici (suoli dell'area di Vulcano Porto e acquiferi termali) non sono interessati da anomalie significative nel regime di degassamento.

Deformazioni del suolo

Non sono pervenute comunicazioni in merito a variazioni significative delle deformazioni del suolo.

Valutazioni di criticità

Sulla base delle informazioni ad oggi pervenute e delle valutazioni espresse dall'INGV, si ritiene che attualmente sussista una situazione di criticità ordinaria, connessa essenzialmente ai consueti fenomeni di degassamento dal suolo.

Attività svolte e comunicazioni

Il CFC-SV mantiene i contatti con le sezioni INGV preposte al monitoraggio di Vulcano.

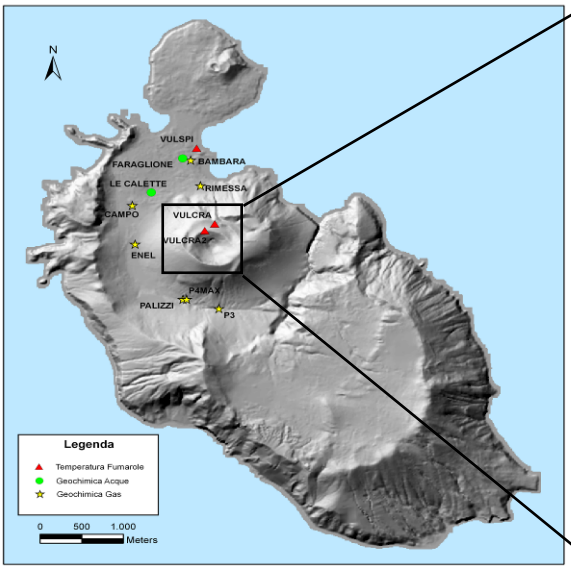

Fig. 3 - Modello digitale dell'Isola di Vulcano con ubicazione delle stazioni di misura della temperatura delle fumarole.

Fig. 4 - Ortofoto del cratere di Vulcano con ubicazione delle fumarole.
Fonte: INGV-PA

Bollettino di vigilanza e criticità dei vulcani italiani
n. 36 del 4 settembre 2014

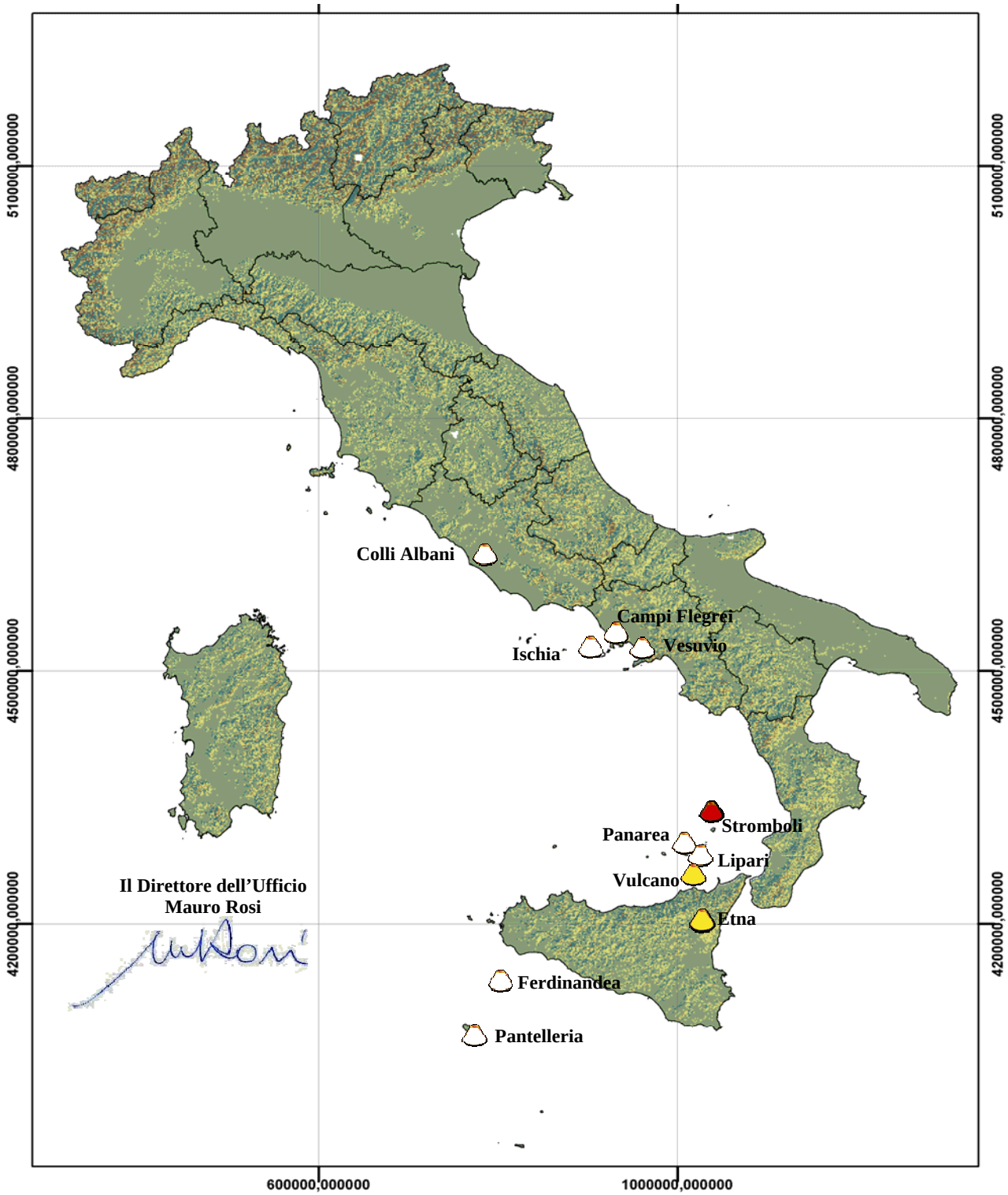

Il Direttore dell'Ufficio
Mauro Rosi

Aree vulcaniche per le quali non si hanno segnalazioni di variazioni significative dei parametri monitorati.

Aree vulcaniche per le quali si riportano aggiornamenti sullo stato di attività e valutazione della criticità per fenomeni vulcanici:

Assente — Ordinaria — Moderata — Elevata

Ove non diversamente specificato tutti gli orari sono espressi in ora locale (GMT+2)

e-mail: centrofunzionale.vulcanico@protezionecivile.it tel.: +39 06.6820.2990 fax: +39 06.6820.2992

ETNA

Fonti

- Bollettini INGV-OE (vulcanologia, sismologia, geochimica) fino al 31/08/2014;
- Bollettino INGV-PA (geochimica) – agosto 2014;
- Comunicati Uni-Fi (acustica) fino al 4/09/2014.

Stato di attività

Vulcanologia

Nel periodo **25-31/08,** lo stato di attività dei crateri sommitali durante il periodo in oggetto non ha mostrato significative variazioni rispetto a quanto osservato la settimana precedente. Infatti, i crateri sommitali sono stati interessati solamente da un'attività di degassamento che è stata principalmente a carico dei crateri Voragine, Bocca Nuova e Cratere di NE (Fig.1-2). In particolare, il cratere di NE e la Voragine hanno mostrato un degassamento dal fondo mentre la Bocca Nuova è caratterizzata da un diffuso degassamento prodotto da diversi sistemi di fumarole localizzate sia sul fondo che lungo le pareti interne.
Infine, sia il Cratere di SE che il Nuovo Cratere di SE sono interessati solamente da un debole degassamento, legato alla presenza di limitate fumarole localizzate sia lungo la sella fra i due coni che lungo l'orlo del Nuovo Cratere di SE.

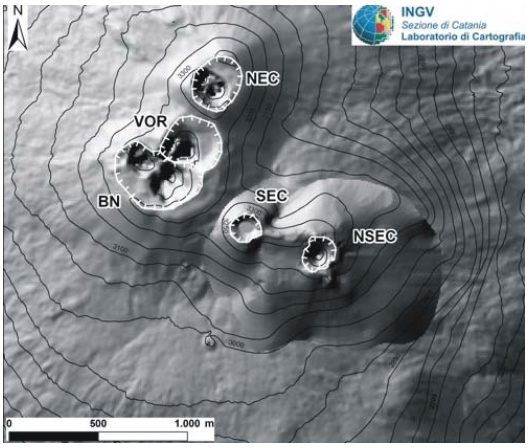

Fig. 1 – Mappa dell'area craterica sommitale. Le linee bianche indentate evidenziano l'orlo dei crateri sommitali: BN: Bocca Nuova; VOR: Voragine; NEC: Cratere di Nord-Est; SEC: Cratere di Sud-Est; NSEC: Nuovo Cratere di Sud-Est.
Fonte: INGV-OE

Sismicità e Infrasonica

Nella settimana in oggetto, nessun terremoto di magnitudo pari o superiore a 2.0 è stato registrato.
Il tremore vulcanico, nello stesso periodo, si è attestato su valori bassi.
L'attività infrasonica non ha mostrato variazioni significative, attestandosi su valori medi.

Geochimica

Il flusso di SO_2 medio-settimanale, misurato tramite la rete UV-Scanner FLAME, ha indicato un valore in ulteriore decremento rispetto al dato misurato la settimana precedente, attestandosi su valori medio-bassi. Nel periodo investigato non si dispone di dati sul flusso di HCl e HF.
I dati geochimici acquisiti nel periodo di osservazione hanno mostrato alcune variazioni significative. Il trend di incremento dei rapporti 3He/4He in atto da marzo u.s. si è arrestato. Ciò suggerisce che la fase di ricarica magmatica delle porzioni profonde del sistema di alimentazione del vulcano (7-13 km sotto il livello del mare) è in attenuazione. Il decremento dei flussi di CO2 dal suolo supporterebbe un quadro interpretativo di complessiva minore alimentazione profonda del vulcano rispetto agli ultimi mesi. L'indisponibilità di misure ad alta frequenza di CO2/SO2 non consente al momento di effettuare valutazioni sulle dinamiche magmatiche superficiali.



Fig. 2 – Fotografia dell'apparato eruttivo subterminale del Cratere di Sud-Est (SEC + NSEC) ripresa il 20/08/14 da Sud-Ovest. La freccia verticale nera indica la presenza di un fitto campo di fratture beanti intensamente fumarolizzate ed orientate circa NNE-SSO, ubicate lungo la sella morfologica che separa il SEC dal NSEC. Fotografia di Piero Berti (Butterfly s.r.l. Helicopters Services), pubblicata qui per gentile permesso dell'autore.
Fonte: INGV-OE

Valutazioni di criticità

Sulla base delle informazioni e aggiornamenti pervenuti, con riferimento al documento *"Attività vulcanica dell'Etna: livelli di criticità e relativi possibili scenari"* (disponibile sul sito del Sistema d'Allertamento Nazionale) e tenendo presente che è comunque sempre possibile una rapida evoluzione dei fenomeni, con il conseguente repentino passaggio a livelli di criticità più elevati, si reputa che, nelle diverse zone, attualmente la criticità possa ritenersi sui seguenti livelli:

zone / criticità	SOMMITALE	DEL MEDIO VERSANTE	PEDEMONTANA	URBANA
ELEVATA				
MODERATA				
ORDINARIA	X			
ASSENTE		X	X	X

Eventi significativi del 2014

	Attività 2014
GENNAIO	04/01/2014 – emissione cenere
	19/01/2014 – piccola frana al NCSE
	22/01/2014 – attività stromboliana e colate NCSE ed emissione cenere
FEBBRAIO	11/02/2014 – evento franoso
MARZO-APRILE-MAGGIO-GIUGNO	attività stromboliana e colate NCSE
LUGLIO	05/07/2014 – apertura bocche in alta Valle del Bove con attività stromboliana ed effusiva.
AGOSTO	Prosecuzione attività iniziata il 05/07/2014 e fine attività in data 18/08/2014

Attività svolte e comunicazioni

Il Centro Funzionale Centrale-Settore Vulcanico (CFC-SV) continua nell'attività di vigilanza attraverso contatti diretti con i Centri di Competenza e le strutture di Presidio Territoriale, che proseguono nelle attività di monitoraggio e sorveglianza e supporto logistico-operativo.

STROMBOLI

Fonti

- Bollettini e comunicati INGV (fino al 4/09)
- Comunicati Uni-Fi (SAR, sismo-acustica-termica, tiltmetri fino al 4/09)
- Contatti con il COA e le Guide Vulcanologiche

Sintesi dell'attività dell'ultima settimana

Nel periodo preso in considerazione dal presente bollettino (**29/08-4/09**) l'attività vulcanica è stata caratterizzata dall'emissione lavica prodotta dalla bocca apertasi il 6/08 u.s., situata a 650 metri di quota. La colata lavica continua a riversarsi sul pianoro di quota 600 metri, tracimando poi verso la parte centrale della Sciara del Fuoco, sebbene nelle ultime 24 ore mostri una tendenza alla regressione e al progressivo raffreddamento. La parte più bassa del campo lavico, i cui fronti più avanzati si attestavano intorno alla quota di qualche centinaio di metri s.l.m. sono in raffreddamento. La stima del volume totale di lava eruttato dall'inizio della fase effusiva, ottenuto tramite l'elaborazione di immagini MODIS, varia tra i 3.7 e 6.7 milioni di metri cubi.
Dal 3/09, sono stati registrati circa 10 eventi di emissione di cenere dal settore meridionale dell'area craterica, accompagnati anche da un debole segnale acustico registrato dall'array infrasonico. Tale attività potrebbe essere riconducibile ad una probabile e graduale ripresa dell'attività esplosiva ai crateri sommitali del vulcano.
I dati geochimici nell'ultima settimana indicano condizioni di stabilità generale relativamente ai flussi di CO_2 emessa dai suoli ed al rapporto CO_2/SO_2 e flusso di SO_2 dal plume.
Le deformazioni segnalate dai dati GPS e clinometrici non mostrano variazioni di rilevo. I dati SAR relativi alla Sciara del fuoco hanno mostrato, durante il periodo in esame, una sostanziale stabilità, sempre su valori alti.

Valutazioni di criticità

Si riporta di seguito la sintesi dei livelli di criticità emessi nell'ultimo periodo:

05 ago	06 ago	07 ago	08 ago	09 ago	10 ago	11 ago	12 ago	13 ago	14 ago	15 ago	16 ago	17 ago	18 ago	19 ago	20 ago	21 ago	22 ago	23 ago	24 ago	25 ago	26 ago	27 ago	28 ago	29 ago	30 ago	31 ago	1 sett	2 sett	3 sett	4 sett
elevata	elevata	elevata	elevata	elevata	elevata	elevata	elevata	elevata	elevata	elevata	elevata	elevata	elevata	elevata	elevata	elevata	elevata	elevata	elevata	elevata	elevata	elevata	elevata	elevata	elevata	elevata	elevata	elevata	elevata	elevata

Attività svolte e comunicazioni

In considerazione dell'attività in corso a Stromboli, presso il COA sono al momento presenti, oltre ad un'unità di personale del Servizio Rischio Vulcanico del DPC, anche alcuni rappresentanti dei Centri di Competenza (CdC) incaricati del monitoraggio (INGV e Università di Firenze).
Il CFC-SV mantiene contatti con i CdC, il COA e le guide vulcanologiche; inoltre provvede quotidianamente all'elaborazione di un "Bollettino di vigilanza e criticità" relativo alle condizioni del vulcano, che viene pubblicato sul sito internet del Sistema d'allertamento nazionale (http://cfc.protezionecivile.it/vdisk) e affisso presso il COA.
Si segnala che, a seguito della crisi eruttiva in corso, l'attività escursionistica sull'isola è stata disciplinata dal Sindaco del Comune di Lipari con l'Ordinanza n.51 dell' 08/08/2014.

VULCANO

Fonti:

- Comunicati INGV-PA (geochimica) fino al 30/08/2014
- Sito web INGV-OE (sismicità) fino al 4/09/2014

Stato d'attività

Sismicità

Non sono pervenute comunicazioni in merito a variazioni significative dell'attività sismica nell'area di Vulcano.

Geochimica

I principali indicatori geochimici suggeriscono che il contributo di fluidi magmatici alle fumarole del cratere e attualmente basso. I sistemi periferici di smaltimento dei fluidi vulcanici (suoli dell'area di Vulcano Porto e acquiferi termali) non sono interessati da anomalie significative nel regime di degassamento.

Deformazioni del suolo

Non sono pervenute comunicazioni in merito a variazioni significative delle deformazioni del suolo.

Valutazioni di criticità

Sulla base delle informazioni ad oggi pervenute e delle valutazioni espresse dall'INGV, si ritiene che attualmente sussista una situazione di criticità ordinaria, connessa essenzialmente ai consueti fenomeni di degassamento dal suolo.

Attività svolte e comunicazioni

Il CFC-SV mantiene i contatti con le sezioni INGV preposte al monitoraggio di Vulcano.

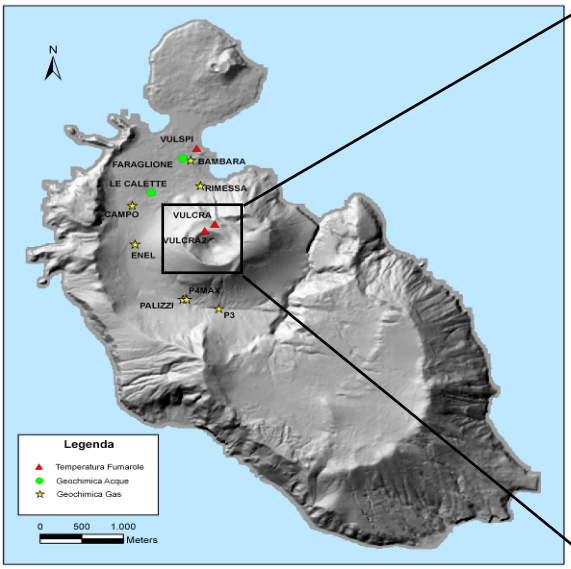

Fig. 3 - Modello digitale dell'Isola di Vulcano con ubicazione delle stazioni di misura della temperatura delle fumarole.

Fig. 4 - Ortofoto del cratere di Vulcano con ubicazione delle fumarole.
Fonte: INGV-PA

Bollettino di vigilanza e criticità dei vulcani italiani
n. 37 del 11 settembre 2014

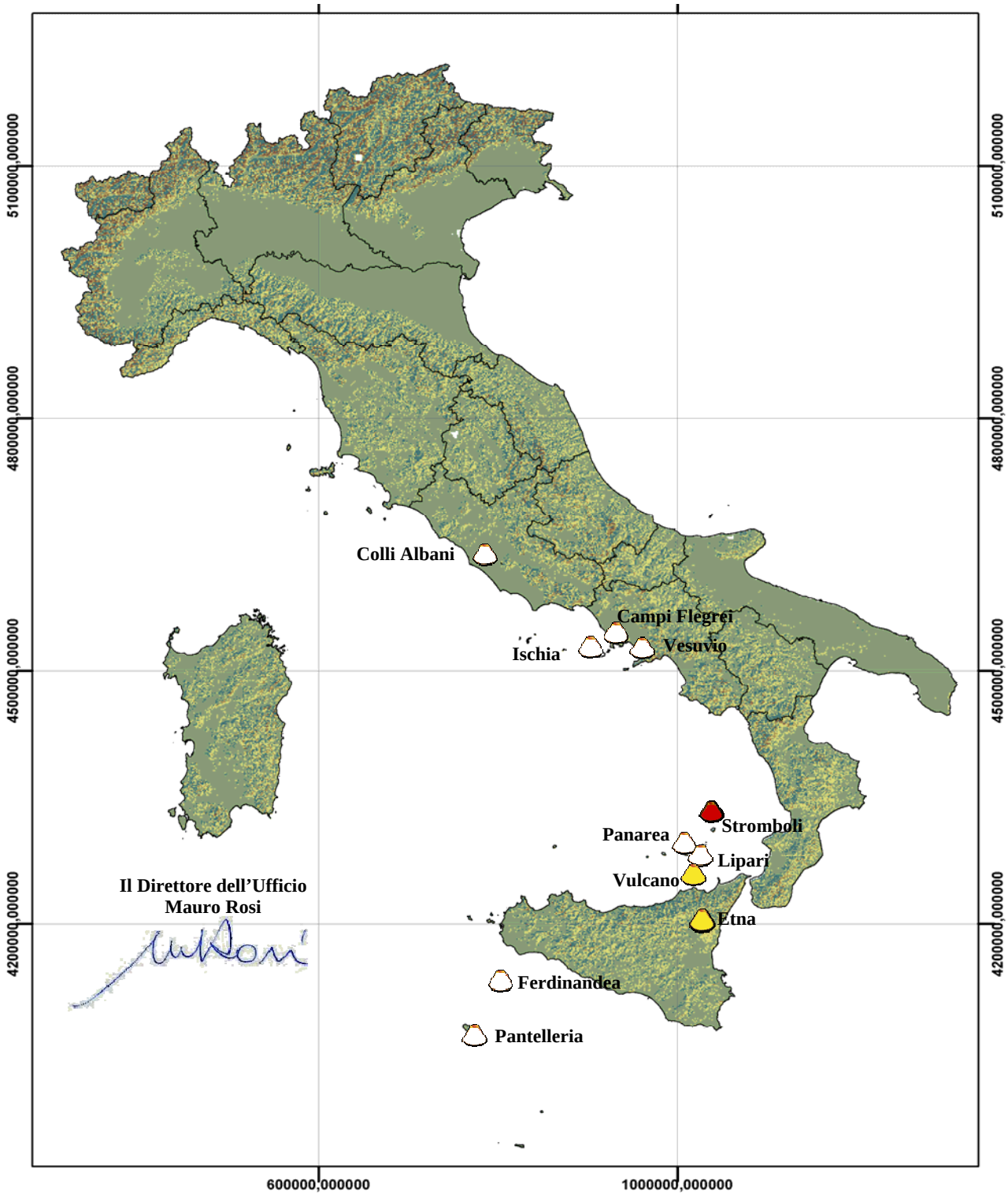

Il Direttore dell'Ufficio
Mauro Rosi

Aree vulcaniche per le quali non si hanno segnalazioni di variazioni significative dei parametri monitorati.

Aree vulcaniche per le quali si riportano aggiornamenti sullo stato di attività e valutazione della criticità per fenomeni vulcanici:

Assente — Ordinaria — Moderata — Elevata

Ove non diversamente specificato tutti gli orari sono espressi in ora locale (GMT+2)

e-mail: centrofunzionale.vulcanico@protezionecivile.it tel.: +39 06.6820.2990 fax: +39 06.6820.2992

ETNA

Fonti

- Bollettini INGV-OE (vulcanologia, sismologia, geochimica) fino al 07/09/2014;
- Bollettino INGV-PA (geochimica) – agosto 2014;
- Comunicati Uni-Fi (acustica) fino al 11/09/2014.

Stato di attività

Vulcanologia

Nel periodo **01-07/09,** lo stato di attività dei crateri sommitali non ha mostrato significative variazioni rispetto a quanto osservato la settimana precedente. I crateri sommitali sono stati interessati esclusivamente da un'attività di degassamento che è stata principalmente a carico dei crateri Voragine, Bocca Nuova e Cratere di NE (Fig.1).

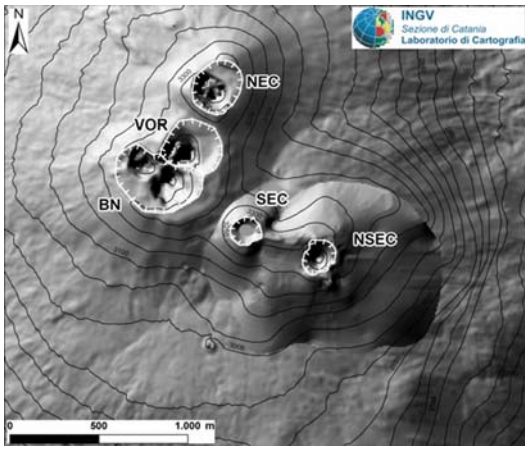

Fig. 1 – Mappa dell'area craterica sommitale. Le linee bianche indentate evidenziano l'orlo dei crateri sommitali: BN: Bocca Nuova; VOR: Voragine; NEC: Cratere di Nord-Est; SEC: Cratere di Sud-Est; NSEC: Nuovo Cratere di Sud-Est.
Fonte: INGV-OE

Sismicità e Infrasonica

Nella settimana in oggetto, non è stato registrato nessun terremoto di magnitudo pari o superiore a 2.0.

L'ampiezza del tremore vulcanico si è mantenuta su valori bassi. Le sorgenti sono state localizzate all'interno dell'edificio vulcanico tra i 2000 e i 2500 m di quota sul livello del mare, nell'area centrale del vulcano.

L'attività infrasonica non ha mostrato variazioni significative, attestandosi su valori bassi.

Geochimica

Il flusso di SO_2 medio-settimanale, misurato tramite la rete UV-Scanner FLAME dell'INGV-OE, ha indicato un valore in leggero incremento rispetto al dato misurato la settimana precedente. Nel periodo 01-07/09 le misure medie-giornaliere hanno mostrato una condizione di generale stabilità del tasso emissivo del flusso di SO_2, mostrando isolati picchi di flusso infra-giornalieri superiori alle 6000 t/g, nella giornata del 02/09, e maggiori di 5000 t/g il 06/09. Nel periodo investigato non si dispone di dati sul flusso di HCl e HF.

I dati geochimici acquisiti nel mese di agosto, hanno mostrato alcune variazioni significative. Il trend di incremento dei rapporti $^3He/^4He$ in atto da marzo u.s. si è arrestato.

Ciò suggerisce che la fase di ricarica magmatica delle porzioni profonde del sistema di alimentazione del vulcano (7-13 km sotto il livello del mare) è in attenuazione. Il decremento dei flussi di CO_2 dal suolo supporterebbe un quadro interpretativo di complessiva minore alimentazione profonda del vulcano rispetto agli ultimi mesi. L'indisponibilità di misure ad alta frequenza di CO_2/SO_2 non consente al momento di effettuare valutazioni sulle dinamiche magmatiche superficiali.

Valutazioni di criticità

Sulla base delle informazioni e aggiornamenti pervenuti, con riferimento al documento *"Attività vulcanica dell'Etna: livelli di criticità e relativi possibili scenari"* (disponibile sul sito del Sistema d'Allertamento Nazionale) e tenendo presente che è comunque sempre possibile una rapida evoluzione dei fenomeni, con il conseguente repentino passaggio a livelli di criticità più elevati, si reputa che, nelle diverse zone, attualmente la criticità possa ritenersi sui seguenti livelli:

zone / criticità	SOMMITALE	DEL MEDIO VERSANTE	PEDEMONTANA	URBANA
ELEVATA				
MODERATA				
ORDINARIA	X			
ASSENTE		X	X	X

Eventi significativi del 2014

	Attività 2014
GENNAIO	04/01/2014 – emissione cenere
	19/01/2014 – piccola frana al NCSE
	22/01/2014 – attività stromboliana e colate NCSE ed emissione cenere
FEBBRAIO	11/02/2014 – evento franoso
MARZO-APRILE-MAGGIO-GIUGNO	attività stromboliana e colate NCSE
LUGLIO	05/07/2014 – apertura bocche in alta Valle del Bove con attività stromboliana ed effusiva.
AGOSTO	Prosecuzione attività iniziata il 05/07/2014 e fine attività in data 18/08/2014

Attività svolte e comunicazioni

Il Centro Funzionale Centrale-Settore Vulcanico (CFC-SV) continua nell'attività di vigilanza attraverso contatti diretti con i Centri di Competenza e le strutture di Presidio Territoriale, che proseguono nelle attività di monitoraggio e sorveglianza e supporto logistico-operativo.

STROMBOLI

Fonti

- Bollettini e comunicati INGV (fino al 11/09)
- Comunicati Uni-Fi (SAR, sismo-acustica-termica, tiltmetri fino al 11/09)
- Contatti con il COA e le Guide Vulcanologiche

Sintesi dell'attività dell'ultima settimana

Nel periodo preso in considerazione dal presente bollettino (**05-11/09**) l'attività vulcanica è stata caratterizzata dall'emissione lavica prodotta dalla bocca apertasi il 6/08 u.s., situata a 650 metri di quota.
La colata lavica continua a riversarsi sul pianoro di quota 600 metri, tracimando poi verso la parte centrale della Sciara del Fuoco (Fig. 2). A partire dalle ore 04:00 del 11/09 si è formato un nuovo piccolo flusso che è avanzato rapidamente lungo il versante della Sciara del Fuoco ed ha raggiunto in poche ore la costa.
La parte bassa della Sciara si presenta ancora stazionaria e in raffreddamento, interessata principalmente dal rotolamento di blocchi che si staccano dai fronti lavici attivi percorrendo tutto il versante fino alla costa.
La stima del volume totale di lava eruttato dall'inizio della fase effusiva, ottenuto tramite l'elaborazione di immagini MODIS, varia tra i 3.9 e 6.9 milioni di metri cubi.



Fig. 2 – Immagine della Sciara del Fuoco ripresa con telecamera termica (10/09/2014 ore 14:47).
Fonte: UNI-FI

L'attività infrasonica è caratterizzata da debole degassamento nel settore situato tra il cratere di NE e la bocca effusiva (quota 650), e sporadici transienti infrasonici di ampiezza molto bassa, a volte associati a lente emissioni di cenere dal cratere Centrale e di SW.

I dati geochimici nell'ultima settimana indicano condizioni di stabilità generale relativamente ai flussi di CO_2 emessa dai Suoli. Nel periodo considerato non sono sempre stati disponibili i dati del rapporto CO_2/SO_2 e del flusso di SO_2 dal plume, a causa della sfavorevole direzione dei venti. L'ultimo record disponibile (ore 14:30 del 9/09) del rapporto CO_2/SO_2 misurato dalla stazione di monitoraggio Pizzo è di 6.2, in marcato decremento rispetto ai precedenti valori registrati (fino a 21).

Le deformazioni segnalate dai dati GPS e clinometrici non hanno mostrato variazioni di rilevo, ad eccezione del giorno 06/09 quando è stata registrata dai tiltmetri della rete UniFI-SAT una debole inflazione, della durata di circa 4 minuti, compatibile con una sorgente posta nell'area craterica. In corrispondenza di questo transiente, non si sono registrate variazioni significative degli altri parametri.
I dati SAR relativi alla Sciara del fuoco hanno mostrato, durante il periodo in esame, una sostanziale stabilità, su valori alti. Nelle ultime 24 ore è stata registrata, nella parte interessata dalle colate di lava, un'accelerazione della velocità, nell'intervallo di tempo tra le ore 14.25 e 14.37, con valori di picco di 70 mm/ora (classificazione molto alta). A partire dalle ore 14:59 è stata registrata una diminuzione di tale velocità fino a valori di 1.5 mm/ora (classificazione molto alta).

Valutazioni di criticità

Si riporta di seguito la sintesi dei livelli di criticità emessi nell'ultimo periodo:

12 ago	13 ago	14 ago	15 ago	16 ago	17 ago	18 ago	19 ago	20 ago	21 ago	22 ago	23 ago	24 ago	25 ago	26 ago	27 ago	28 ago	29 ago	30 ago	31 ago	1 sett	2 sett	3 sett	4 sett	5 sett	6 sett	7 sett	8 sett	9 sett	10 sett	11 sett
elevata	elevata	elevata	elevata	elevata	elevata	elevata	elevata	elevata	elevata	elevata	elevata	elevata	elevata	elevata	elevata	elevata	elevata	elevata	elevata	elevata	elevata	elevata	elevata	elevata	elevata	elevata	elevata	elevata	elevata	elevata

Attività svolte e comunicazioni

In considerazione dell'attività in corso a Stromboli, presso il COA sono al momento presenti, oltre ad un'unità di personale del Servizio Rischio Vulcanico del DPC, anche alcuni rappresentanti dei Centri di Competenza (CdC) incaricati del monitoraggio (INGV e Università di Firenze).

Il CFC-SV mantiene contatti con i CdC, il COA e le guide vulcanologiche; inoltre provvede quotidianamente all'elaborazione di un "Bollettino di vigilanza e criticità" relativo alle condizioni del vulcano, che viene pubblicato sul sito internet del Sistema d'allertamento nazionale (http://cfc.protezionecivile.it/vdisk) e affisso presso il COA.
Si segnala che, a seguito della crisi eruttiva in corso, l'attività escursionistica sull'isola è stata disciplinata dal Sindaco del Comune di Lipari con l'Ordinanza n.51 dell' 08/08/2014.

VULCANO

Fonti:

- Comunicati INGV-PA (geochimica) fino al 30/08/2014
- Sito web INGV-OE (sismicità) fino al 11/09/2014

Stato d'attività

Sismicità

Non sono pervenute comunicazioni in merito a variazioni significative dell'attività sismica nell'area di Vulcano.

Geochimica

I principali indicatori geochimici suggeriscono che il contributo di fluidi magmatici alle fumarole del cratere e attualmente basso. I sistemi periferici di smaltimento dei fluidi vulcanici (suoli dell'area di Vulcano Porto e acquiferi termali) non sono interessati da anomalie significative nel regime di degassamento.

Deformazioni del suolo

Non sono pervenute comunicazioni in merito a variazioni significative delle deformazioni del suolo.

Valutazioni di criticità

Sulla base delle informazioni ad oggi pervenute e delle valutazioni espresse dall'INGV, si ritiene che attualmente sussista una situazione di criticità ordinaria, connessa essenzialmente ai consueti fenomeni di degassamento dal suolo.

Attività svolte e comunicazioni

Il CFC-SV mantiene i contatti con le sezioni INGV preposte al monitoraggio di Vulcano.

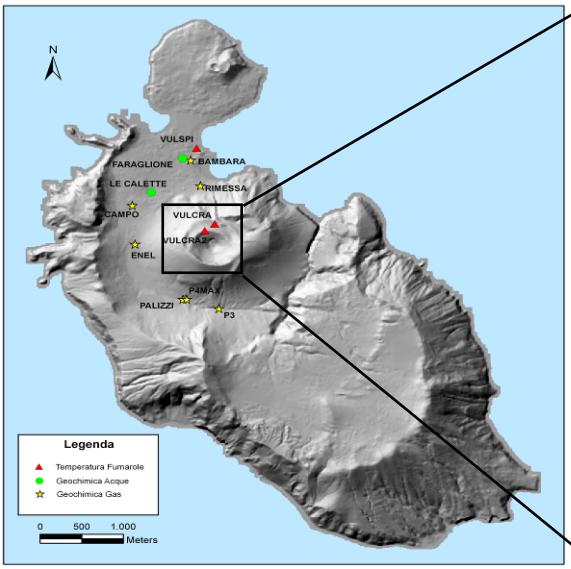

Fig. 3 - Modello digitale dell'Isola di Vulcano con ubicazione delle stazioni di misura della temperatura delle fumarole.

Fig. 4 - Ortofoto del cratere di Vulcano con ubicazione delle fumarole.
Fonte: INGV-PA

Bollettino di vigilanza e criticità dei vulcani italiani
n. 37 del 11 settembre 2014

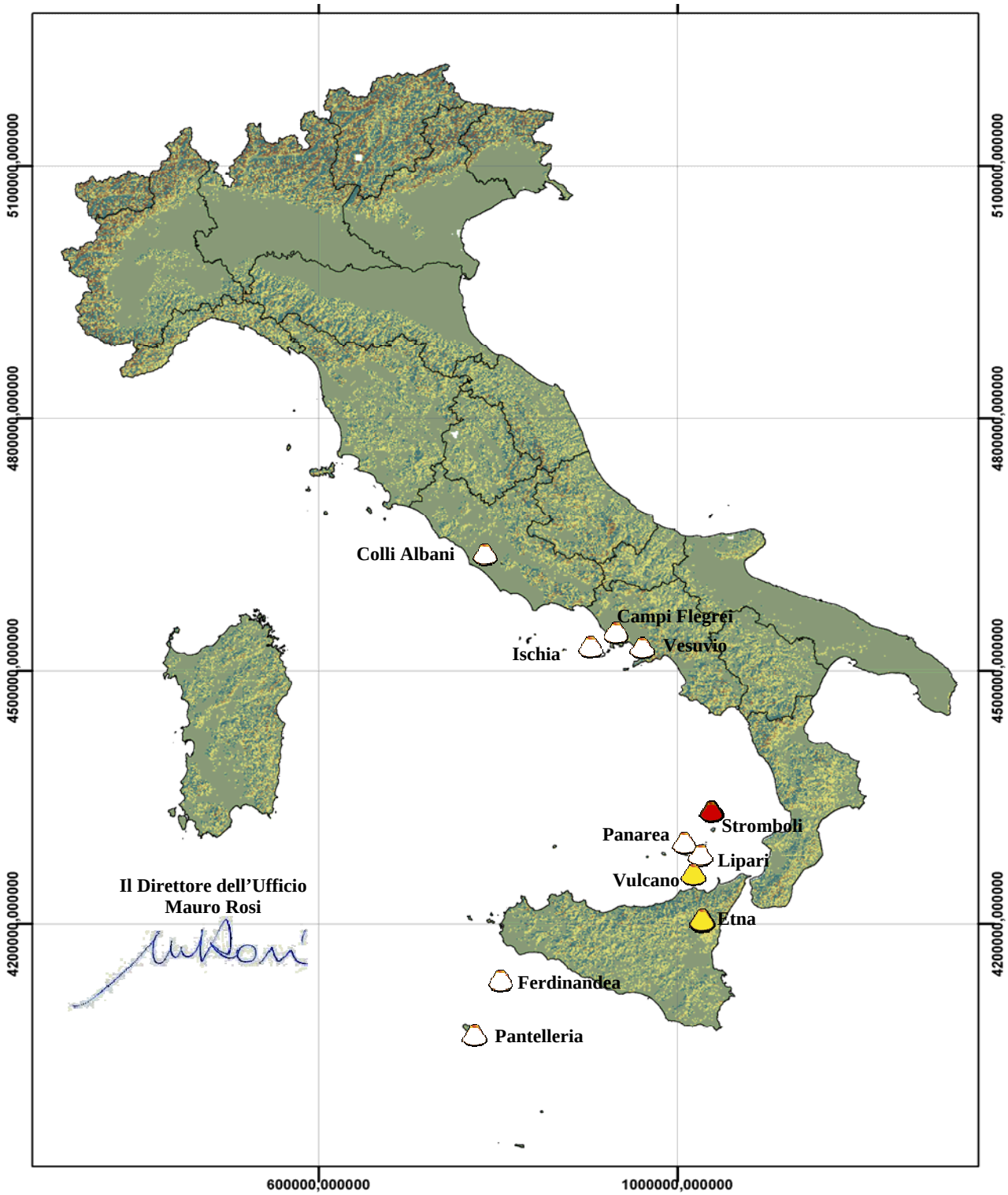

Il Direttore dell'Ufficio
Mauro Rosi

Aree vulcaniche per le quali non si hanno segnalazioni di variazioni significative dei parametri monitorati.

Aree vulcaniche per le quali si riportano aggiornamenti sullo stato di attività e valutazione della criticità per fenomeni vulcanici:

Assente — Ordinaria — Moderata — Elevata

Ove non diversamente specificato tutti gli orari sono espressi in ora locale (GMT+2)

e-mail: centrofunzionale.vulcanico@protezionecivile.it tel.: +39 06.6820.2990 fax: +39 06.6820.2992

ETNA

Fonti

- Bollettini INGV-OE (vulcanologia, sismologia, geochimica) fino al 07/09/2014;
- Bollettino INGV-PA (geochimica) – agosto 2014;
- Comunicati Uni-Fi (acustica) fino al 11/09/2014.

Stato di attività

Vulcanologia

Nel periodo **01-07/09,** lo stato di attività dei crateri sommitali non ha mostrato significative variazioni rispetto a quanto osservato la settimana precedente. I crateri sommitali sono stati interessati esclusivamente da un'attività di degassamento che è stata principalmente a carico dei crateri Voragine, Bocca Nuova e Cratere di NE (Fig.1).

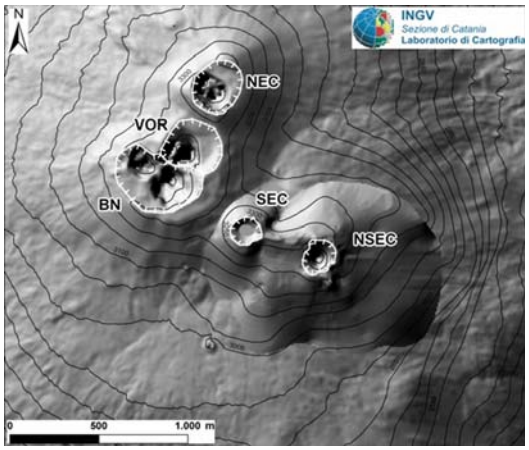

Fig. 1 – Mappa dell'area craterica sommitale. Le linee bianche indentate evidenziano l'orlo dei crateri sommitali: BN: Bocca Nuova; VOR: Voragine; NEC: Cratere di Nord-Est; SEC: Cratere di Sud-Est; NSEC: Nuovo Cratere di Sud-Est.
Fonte: INGV-OE

Sismicità e Infrasonica

Nella settimana in oggetto, non è stato registrato nessun terremoto di magnitudo pari o superiore a 2.0.

L'ampiezza del tremore vulcanico si è mantenuta su valori bassi. Le sorgenti sono state localizzate all'interno dell'edificio vulcanico tra i 2000 e i 2500 m di quota sul livello del mare, nell'area centrale del vulcano.

L'attività infrasonica non ha mostrato variazioni significative, attestandosi su valori bassi.

Geochimica

Il flusso di SO_2 medio-settimanale, misurato tramite la rete UV-Scanner FLAME dell'INGV-OE, ha indicato un valore in leggero incremento rispetto al dato misurato la settimana precedente. Nel periodo 01-07/09 le misure medie-giornaliere hanno mostrato una condizione di generale stabilità del tasso emissivo del flusso di SO_2, mostrando isolati picchi di flusso infra-giornalieri superiori alle 6000 t/g, nella giornata del 02/09, e maggiori di 5000 t/g il 06/09. Nel periodo investigato non si dispone di dati sul flusso di HCl e HF.

I dati geochimici acquisiti nel mese di agosto, hanno mostrato alcune variazioni significative. Il trend di incremento dei rapporti $^3He/^4He$ in atto da marzo u.s. si è arrestato.

Ciò suggerisce che la fase di ricarica magmatica delle porzioni profonde del sistema di alimentazione del vulcano (7-13 km sotto il livello del mare) è in attenuazione. Il decremento dei flussi di CO_2 dal suolo supporterebbe un quadro interpretativo di complessiva minore alimentazione profonda del vulcano rispetto agli ultimi mesi. L'indisponibilità di misure ad alta frequenza di CO_2/SO_2 non consente al momento di effettuare valutazioni sulle dinamiche magmatiche superficiali.

Valutazioni di criticità

Sulla base delle informazioni e aggiornamenti pervenuti, con riferimento al documento *"Attività vulcanica dell'Etna: livelli di criticità e relativi possibili scenari"* (disponibile sul sito del Sistema d'Allertamento Nazionale) e tenendo presente che è comunque sempre possibile una rapida evoluzione dei fenomeni, con il conseguente repentino passaggio a livelli di criticità più elevati, si reputa che, nelle diverse zone, attualmente la criticità possa ritenersi sui seguenti livelli:

zone / criticità	SOMMITALE	DEL MEDIO VERSANTE	PEDEMONTANA	URBANA
ELEVATA				
MODERATA				
ORDINARIA	X			
ASSENTE		X	X	X

Eventi significativi del 2014

	Attività 2014
GENNAIO	04/01/2014 – emissione cenere
	19/01/2014 – piccola frana al NCSE
	22/01/2014 – attività stromboliana e colate NCSE ed emissione cenere
FEBBRAIO	11/02/2014 – evento franoso
MARZO-APRILE-MAGGIO-GIUGNO	attività stromboliana e colate NCSE
LUGLIO	05/07/2014 – apertura bocche in alta Valle del Bove con attività stromboliana ed effusiva.
AGOSTO	Prosecuzione attività iniziata il 05/07/2014 e fine attività in data 18/08/2014

Attività svolte e comunicazioni

Il Centro Funzionale Centrale-Settore Vulcanico (CFC-SV) continua nell'attività di vigilanza attraverso contatti diretti con i Centri di Competenza e le strutture di Presidio Territoriale, che proseguono nelle attività di monitoraggio e sorveglianza e supporto logistico-operativo.

STROMBOLI

Fonti

- Bollettini e comunicati INGV (fino al 11/09)
- Comunicati Uni-Fi (SAR, sismo-acustica-termica, tiltmetri fino al 11/09)
- Contatti con il COA e le Guide Vulcanologiche

Sintesi dell'attività dell'ultima settimana

Nel periodo preso in considerazione dal presente bollettino (**05-11/09**) l'attività vulcanica è stata caratterizzata dall'emissione lavica prodotta dalla bocca apertasi il 6/08 u.s., situata a 650 metri di quota.
La colata lavica continua a riversarsi sul pianoro di quota 600 metri, tracimando poi verso la parte centrale della Sciara del Fuoco (Fig. 2). A partire dalle ore 04:00 del 11/09 si è formato un nuovo piccolo flusso che è avanzato rapidamente lungo il versante della Sciara del Fuoco ed ha raggiunto in poche ore la costa.
La parte bassa della Sciara si presenta ancora stazionaria e in raffreddamento, interessata principalmente dal rotolamento di blocchi che si staccano dai fronti lavici attivi percorrendo tutto il versante fino alla costa.
La stima del volume totale di lava eruttato dall'inizio della fase effusiva, ottenuto tramite l'elaborazione di immagini MODIS, varia tra i 3.9 e 6.9 milioni di metri cubi.



Fig. 2 – Immagine della Sciara del Fuoco ripresa con telecamera termica (10/09/2014 ore 14:47).
Fonte: UNI-FI

L'attività infrasonica è caratterizzata da debole degassamento nel settore situato tra il cratere di NE e la bocca effusiva (quota 650), e sporadici transienti infrasonici di ampiezza molto bassa, a volte associati a lente emissioni di cenere dal cratere Centrale e di SW.

I dati geochimici nell'ultima settimana indicano condizioni di stabilità generale relativamente ai flussi di CO_2 emessa dai Suoli. Nel periodo considerato non sono sempre stati disponibili i dati del rapporto CO_2/SO_2 e del flusso di SO_2 dal plume, a causa della sfavorevole direzione dei venti. L'ultimo record disponibile (ore 14:30 del 9/09) del rapporto CO_2/SO_2 misurato dalla stazione di monitoraggio Pizzo è di 6.2, in marcato decremento rispetto ai precedenti valori registrati (fino a 21).

Le deformazioni segnalate dai dati GPS e clinometrici non hanno mostrato variazioni di rilevo, ad eccezione del giorno 06/09 quando è stata registrata dai tiltmetri della rete UniFI-SAT una debole inflazione, della durata di circa 4 minuti, compatibile con una sorgente posta nell'area craterica. In corrispondenza di questo transiente, non si sono registrate variazioni significative degli altri parametri.
I dati SAR relativi alla Sciara del fuoco hanno mostrato, durante il periodo in esame, una sostanziale stabilità, su valori alti. Nelle ultime 24 ore è stata registrata, nella parte interessata dalle colate di lava, un'accelerazione della velocità, nell'intervallo di tempo tra le ore 14.25 e 14.37, con valori di picco di 70 mm/ora (classificazione molto alta). A partire dalle ore 14:59 è stata registrata una diminuzione di tale velocità fino a valori di 1.5 mm/ora (classificazione molto alta).

Valutazioni di criticità

Si riporta di seguito la sintesi dei livelli di criticità emessi nell'ultimo periodo:

12 ago	13 ago	14 ago	15 ago	16 ago	17 ago	18 ago	19 ago	20 ago	21 ago	22 ago	23 ago	24 ago	25 ago	26 ago	27 ago	28 ago	29 ago	30 ago	31 ago	1 sett	2 sett	3 sett	4 sett	5 sett	6 sett	7 sett	8 sett	9 sett	10 sett	11 sett
elevata	elevata	elevata	elevata	elevata	elevata	elevata	elevata	elevata	elevata	elevata	elevata	elevata	elevata	elevata	elevata	elevata	elevata	elevata	elevata	elevata	elevata	elevata	elevata	elevata	elevata	elevata	elevata	elevata	elevata	elevata

Attività svolte e comunicazioni

In considerazione dell'attività in corso a Stromboli, presso il COA sono al momento presenti, oltre ad un'unità di personale del Servizio Rischio Vulcanico del DPC, anche alcuni rappresentanti dei Centri di Competenza (CdC) incaricati del monitoraggio (INGV e Università di Firenze).

Il CFC-SV mantiene contatti con i CdC, il COA e le guide vulcanologiche; inoltre provvede quotidianamente all'elaborazione di un "Bollettino di vigilanza e criticità" relativo alle condizioni del vulcano, che viene pubblicato sul sito internet del Sistema d'allertamento nazionale (http://cfc.protezionecivile.it/vdisk) e affisso presso il COA.
Si segnala che, a seguito della crisi eruttiva in corso, l'attività escursionistica sull'isola è stata disciplinata dal Sindaco del Comune di Lipari con l'Ordinanza n.51 dell' 08/08/2014.

VULCANO

Fonti:

- Comunicati INGV-PA (geochimica) fino al 30/08/2014
- Sito web INGV-OE (sismicità) fino al 11/09/2014

Stato d'attività

Sismicità

Non sono pervenute comunicazioni in merito a variazioni significative dell'attività sismica nell'area di Vulcano.

Geochimica

I principali indicatori geochimici suggeriscono che il contributo di fluidi magmatici alle fumarole del cratere e attualmente basso. I sistemi periferici di smaltimento dei fluidi vulcanici (suoli dell'area di Vulcano Porto e acquiferi termali) non sono interessati da anomalie significative nel regime di degassamento.

Deformazioni del suolo

Non sono pervenute comunicazioni in merito a variazioni significative delle deformazioni del suolo.

Valutazioni di criticità

Sulla base delle informazioni ad oggi pervenute e delle valutazioni espresse dall'INGV, si ritiene che attualmente sussista una situazione di criticità ordinaria, connessa essenzialmente ai consueti fenomeni di degassamento dal suolo.

Attività svolte e comunicazioni

Il CFC-SV mantiene i contatti con le sezioni INGV preposte al monitoraggio di Vulcano.

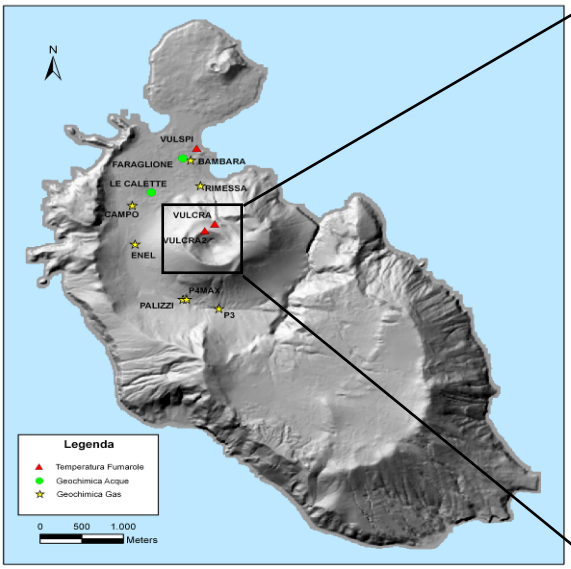

Fig. 3 - Modello digitale dell'Isola di Vulcano con ubicazione delle stazioni di misura della temperatura delle fumarole.

Fig. 4 - Ortofoto del cratere di Vulcano con ubicazione delle fumarole.
Fonte: INGV-PA

Bollettino di vigilanza e criticità dei vulcani italiani
n. 38 del 18 settembre 2014

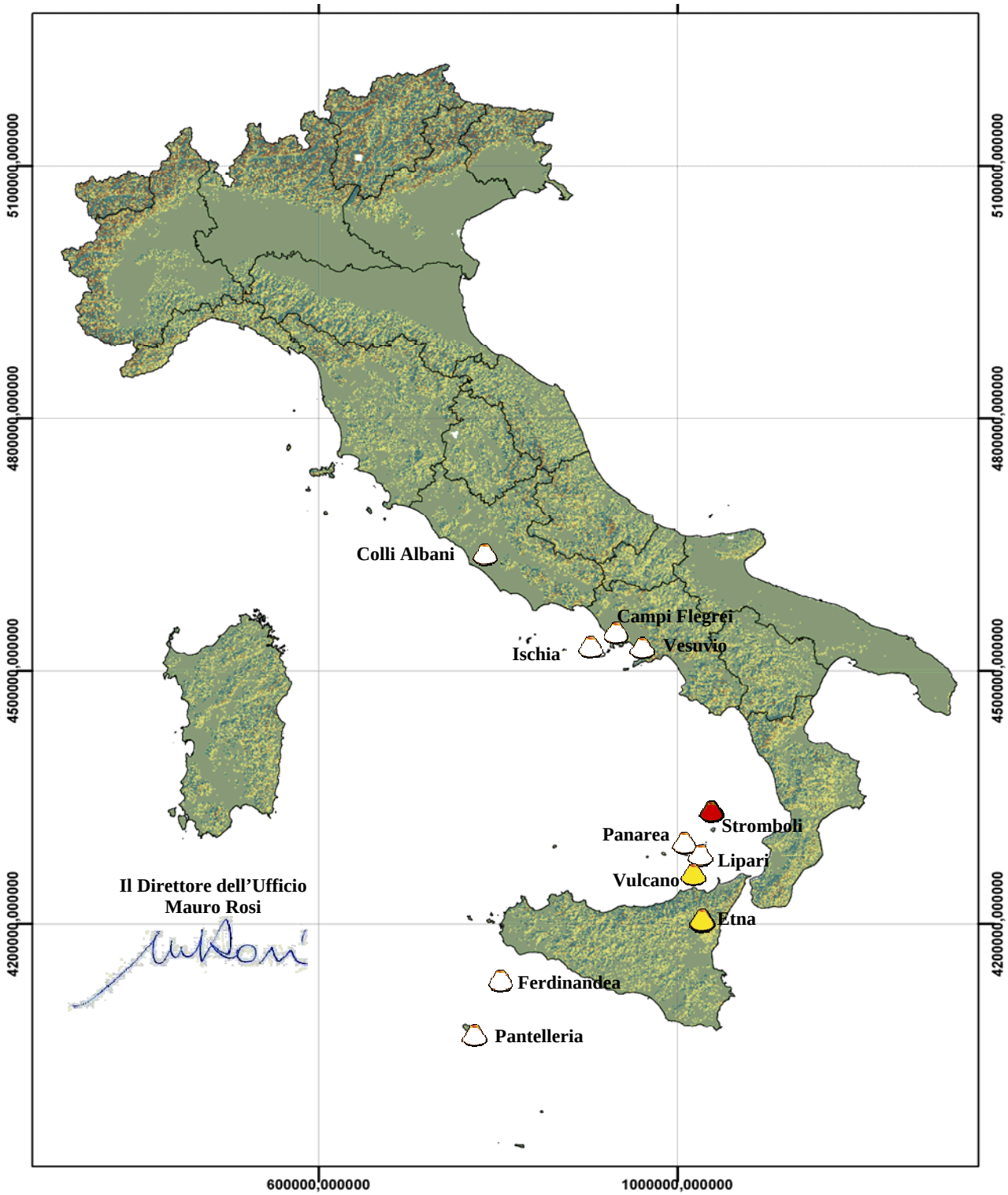

Il Direttore dell'Ufficio
Mauro Rosi

Aree vulcaniche per le quali non si hanno segnalazioni di variazioni significative dei parametri monitorati.

Aree vulcaniche per le quali si riportano aggiornamenti sullo stato di attività e valutazione della criticità per fenomeni vulcanici:

Assente — Ordinaria — Moderata — Elevata

Ove non diversamente specificato tutti gli orari sono espressi in ora locale (GMT+2)

e-mail: centrofunzionale.vulcanico@protezionecivile.it tel.: +39 06.6820.2990 fax: +39 06.6820.2992

ETNA

Fonti

- Bollettini INGV-OE (vulcanologia, sismologia, geochimica) fino al 14/09/2014;
- Bollettino INGV-PA (geochimica) – agosto 2014;
- Comunicati Uni-Fi (acustica) fino al 18/09/2014.

Stato di attività

Vulcanologia

Nel periodo **08-14/09,** lo stato di attività dei crateri sommitali non ha mostrato significative variazioni rispetto a quanto osservato la settimana precedente. I crateri sommitali sono stati interessati esclusivamente da attività di degassamento.

Sismicità e Infrasonica

Nella settimana in oggetto, non è stato registrato nessun terremoto di magnitudo pari o superiore a 2.0.

L'ampiezza del tremore vulcanico si è mantenuta su valori bassi. Le sorgenti sono state localizzate all'interno dell'edificio vulcanico tra i 2000 e i 2500 m di quota s.l.m., nell'area centrale del vulcano.

L'attività infrasonica non ha mostrato variazioni significative, attestandosi su valori bassi.

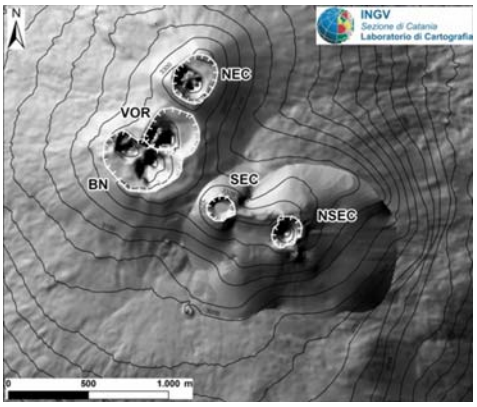

Fig. 1 – Mappa dell'area craterica sommitale. Le linee bianche indentate evidenziano l'orlo dei crateri sommitali: BN: Bocca Nuova; VOR: Voragine; NEC: Cratere di Nord-Est; SEC: Cratere di Sud-Est; NSEC: Nuovo Cratere di Sud-Est.

Geochimica

Il flusso di SO_2 medio-settimanale, misurato tramite la rete UV-Scanner FLAME, ha indicato un valore in leggero decremento rispetto al dato misurato la settimana precedente. Nel periodo **08-14/09** le misure medie-giornaliere hanno mostrato una condizione di generale stabilità del tasso emissivo mostrando isolati picchi di flusso infra-giornalieri superiori alle 7000 t/g, nella giornata del **09/09**. Il flusso di SO_2 si colloca su un livello medio-basso. Nel periodo investigato non si dispone di dati sul flusso di HCl e HF.

I dati geochimici acquisiti nel mese di agosto da INGV-PA, hanno mostrato alcune variazioni significative. Il trend di incremento dei rapporti $^3He/^4He$ in atto da marzo u.s. si è arrestato. Ciò suggerisce che la fase di ricarica magmatica delle porzioni profonde del sistema di alimentazione del vulcano (7-13 km sotto il livello del mare) è in attenuazione. Il decremento dei flussi di CO_2 dal suolo supporterebbe un quadro interpretativo di complessiva minore alimentazione profonda del vulcano rispetto agli ultimi mesi. L'indisponibilità di misure ad alta frequenza di CO_2/SO_2 non consente al momento di effettuare valutazioni sulle dinamiche magmatiche superficiali.

Valutazioni di criticità

Sulla base delle informazioni e aggiornamenti pervenuti, con riferimento al documento *"Attività vulcanica dell'Etna: livelli di criticità e relativi possibili scenari"* (disponibile sul sito del Sistema d'Allertamento Nazionale) e tenendo presente che è comunque sempre possibile una rapida evoluzione dei fenomeni, con il conseguente repentino passaggio a livelli di criticità più elevati, si reputa che, nelle diverse zone, attualmente la criticità possa ritenersi sui seguenti livelli:

zone / criticità	SOMMITALE	DEL MEDIO VERSANTE	PEDEMONTANA	URBANA
ELEVATA				
MODERATA				
ORDINARIA	X			
ASSENTE		X	X	X

Eventi significativi del 2014

	Attività 2014
GENNAIO	04/01/2014 – emissione cenere
	19/01/2014 – piccola frana al NCSE
	22/01/2014 – attività stromboliana e colate NCSE ed emissione cenere
FEBBRAIO	11/02/2014 – evento franoso
MARZO-APRILE-MAGGIO-GIUGNO	attività stromboliana e colate NCSE
LUGLIO	05/07/2014 – apertura bocche in alta Valle del Bove con attività stromboliana ed effusiva.
AGOSTO	Prosecuzione attività iniziata il 05/07/2014 e fine attività in data 18/08/2014

Attività svolte e comunicazioni

Il Centro Funzionale Centrale-Settore Vulcanico (CFC-SV) continua nell'attività di vigilanza attraverso contatti diretti con i Centri di Competenza e le strutture di Presidio Territoriale, che proseguono nelle attività di monitoraggio e sorveglianza e supporto logistico-operativo.

STROMBOLI

Fonti

- Bollettini e comunicati INGV (fino al 18/09)
- Comunicati Uni-Fi (SAR, sismo-acustica-termica, tiltmetri fino al 18/09)
- Contatti con il COA e le Guide Vulcanologiche

Sintesi dell'attività dell'ultima settimana

Vulcanologia

Nel periodo preso in considerazione dal presente bollettino (**12-18/09**) l'attività vulcanica è stata caratterizzata dall'emissione lavica prodotta dalla bocca apertasi il 6/08 u.s., situata a 650 metri di quota.

La colata lavica continua a riversarsi sul pianoro di quota 600 metri, tracimando poi verso la parte centrale della Sciara del Fuoco (Fig. 2). Nel periodo in esame il tasso di emissione ha avuto variazioni in un generale trend in decremento.

Durante la settimana, la parte bassa della Sciara è stata interessata da alcuni flussi lavici che hanno quasi raggiunto la costa, principalmente attraverso il rotolamento di blocchi che si staccano dai fronti lavici attivi.

La stima del volume totale di lava eruttato dall'inizio della fase effusiva, ottenuto tramite l'elaborazione di immagini MODIS, varia tra i 4.0 e 7.0 milioni di m^3.



Fig. 2 – Immagine della Sciara del Fuoco ripresa con telecamera termica (18/09/2014 ore 14:47).
Fonte: INGV

Sismicità, deformazioni e Infrasonica

I dati sismici e geodetici mostrano condizioni di sostanziale stabilità generale.

I dati SAR relativi alla Sciara del fuoco hanno mostrato, durante il periodo in esame, una sostanziale stabilità, su valori alti.

L'attività infrasonica è caratterizzata da debole degassamento nel settore situato tra il cratere di NE e la bocca effusiva, e da sporadici transienti infrasonici di ampiezza molto bassa, a volte associati a lente emissioni di cenere dal cratere Centrale e di SW.

Geochimica

I dati geochimici nell'ultima settimana indicano condizioni di stabilità generale relativamente ai flussi di CO_2 emessa dai suoli. Nel periodo considerato non sono sempre stati disponibili i dati del rapporto CO_2/SO_2 e del flusso di SO_2 dal plume, a causa della sfavorevole direzione dei venti. L'ultimo record disponibile (ore 15:30 del 9/09) del rapporto CO_2/SO_2 è di 7.2, in marcato decremento rispetto ai precedenti valori registrati (fino a 21).

Valutazioni di criticità

Si riporta di seguito la sintesi dei livelli di criticità emessi nell'ultimo periodo:

19 ago	20 ago	21 ago	22 ago	23 ago	24 ago	25 ago	26 ago	27 ago	28 ago	29 ago	30 ago	31 ago	1 sett	2 sett	3 sett	4 sett	5 sett	6 sett	7 sett	8 sett	9 sett	10 sett	11 sett	12 sett	13 sett	14 sett	15 sett	16sett	17 sett	18 sett
elevata	elevata	elevata	elevata	elevata	elevata	elevata	elevata	elevata	elevata	elevata	elevata	elevata	elevata	elevata	elevata	elevata	elevata	elevata	elevata	elevata	elevata	elevata	elevata	elevata	elevata	elevata	elevata	elevata	elevata	elevata

Attività svolte e comunicazioni

In considerazione dell'attività in corso a Stromboli, presso il COA sono al momento presenti, oltre ad un'unità di personale del Servizio Rischio Vulcanico del DPC, anche alcuni rappresentanti dei Centri di Competenza (CdC) incaricati del monitoraggio (INGV e Università di Firenze).

Il CFC-SV mantiene contatti con i CdC, il COA e le guide vulcanologiche; inoltre provvede quotidianamente all'elaborazione di un "Bollettino di vigilanza e criticità" relativo alle condizioni del vulcano, che viene pubblicato sul sito internet del Sistema d'Allertamento Nazionale e affisso presso il COA.

Si segnala che, a seguito della crisi eruttiva in corso, l'attività escursionistica sull'isola è stata disciplinata dal Sindaco del Comune di Lipari con l'Ordinanza n.51 dell' 08/08/2014.

VULCANO

Fonti:

- Comunicati INGV-PA (geochimica) fino al 30/08/2014
- Sito web INGV-OE (sismicità) fino al 18/09/2014

Stato d'attività

Sismicità

Non sono pervenute comunicazioni in merito a variazioni significative dell'attività sismica nell'area di Vulcano.

Geochimica

I principali indicatori geochimici suggeriscono che il contributo di fluidi magmatici alle fumarole del cratere e attualmente basso. I sistemi periferici di smaltimento dei fluidi vulcanici (suoli dell'area di Vulcano Porto e acquiferi termali) non sono interessati da anomalie significative nel regime di degassamento.

Deformazioni del suolo

Non sono pervenute comunicazioni in merito a variazioni significative delle deformazioni del suolo.

Valutazioni di criticità

Sulla base delle informazioni ad oggi pervenute e delle valutazioni espresse dall'INGV, si ritiene che attualmente sussista una situazione di criticità ordinaria, connessa essenzialmente ai consueti fenomeni di degassamento dal suolo.

Attività svolte e comunicazioni

Il CFC-SV mantiene i contatti con le sezioni INGV preposte al monitoraggio di Vulcano.

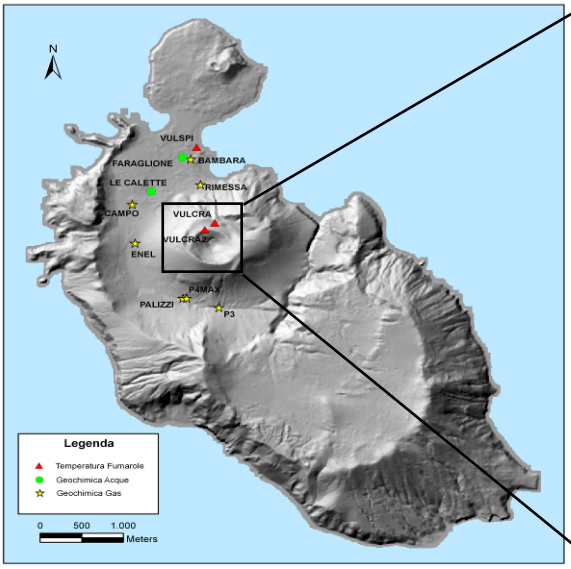

Fig. 3 - Modello digitale dell'Isola di Vulcano con ubicazione delle stazioni di misura della temperatura delle fumarole.

Fig. 4 - Ortofoto del cratere di Vulcano con ubicazione delle fumarole.
Fonte: INGV-PA

Bollettino di vigilanza e criticità dei vulcani italiani
n. 39 del 25 settembre 2014

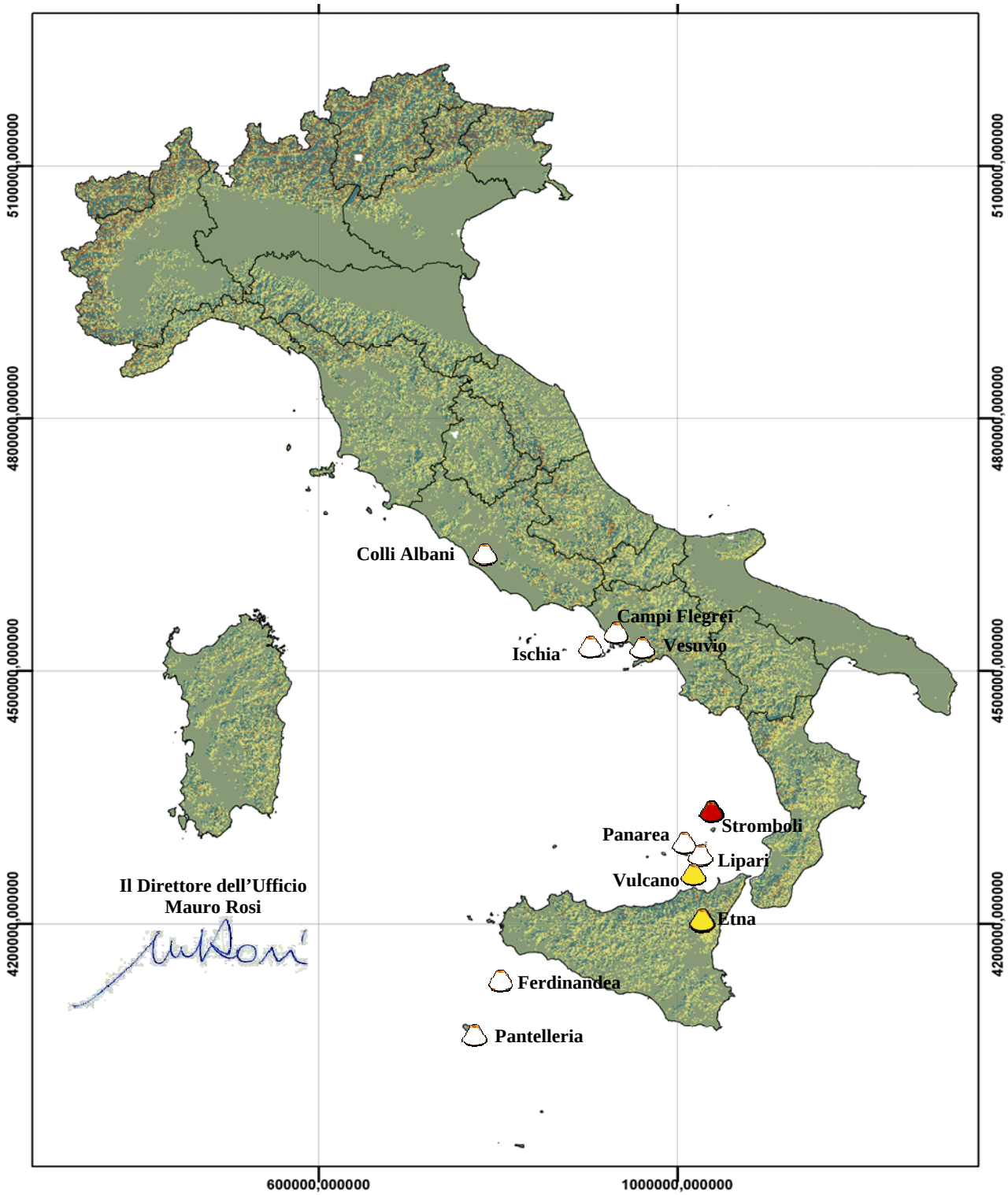

Il Direttore dell'Ufficio
Mauro Rosi

Aree vulcaniche per le quali non si hanno segnalazioni di variazioni significative dei parametri monitorati.

Aree vulcaniche per le quali si riportano aggiornamenti sullo stato di attività e valutazione della criticità per fenomeni vulcanici:

Assente — Ordinaria — Moderata — Elevata

Ove non diversamente specificato tutti gli orari sono espressi in ora locale (GMT+2)

e-mail: centrofunzionale.vulcanico@protezionecivile.it tel.: +39 06.6820.2990 fax: +39 06.6820.2992

ETNA

Fonti

- Bollettini INGV-OE (vulcanologia, sismologia, geochimica) fino al 23/09/2014;
- Bollettino INGV-PA (geochimica) – agosto 2014;
- Comunicati Uni-Fi (acustica) fino al 25/09/2014.

Stato di attività

Vulcanologia

Nel periodo **15-21/09** lo stato di attività dei crateri sommitali, osservato tramite l'analisi delle immagini delle telecamere della rete di sorveglianza INGV-OE e mediante un sopralluogo effettuato il 19/09 da personale INGV, non ha mostrato significative variazioni rispetto a quanto osservato la settimana precedente. I crateri sommitali, infatti, sono stati interessati prevalentemente da attività di degassamento. Inoltre, dalle osservazioni condotte nel corso del sopralluogo, le bocche eruttive formatesi durante l'ultima attività di agosto 2014 al Nuovo Cratere di Sud Est (NCSE), mostravano il fondo ricoperto da materiale detritico. Da alcune di queste bocche si è osservata un'attività di degassamento passivo, mentre su tutto il fondo craterico erano presenti diverse zone con attività fumarolica, sia sul fianco settentrionale del cono del NSEC, sia sulla sella che separa i due coni del nuovo e del vecchio cratere di Sud-Est (Figura 1).

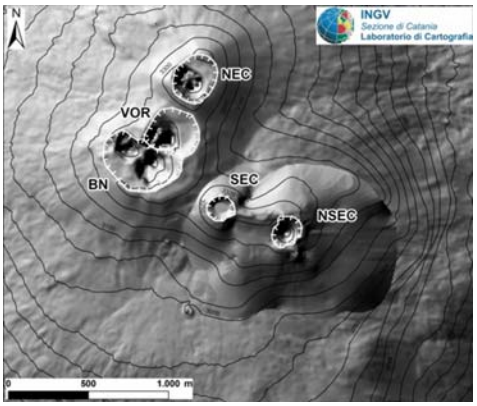

Fig. 1 – Mappa dell'area craterica sommitale. Le linee bianche indentate evidenziano l'orlo dei crateri sommitali: BN: Bocca Nuova; VOR: Voragine; NEC: Cratere di Nord-Est; SEC: Cratere di Sud-Est; NSEC: Nuovo Cratere di Sud-Est.

Sismicità e Infrasonica

Nella settimana in oggetto, la sismicità registrata nell'area in esame si è mantenuta su un livello molto basso, con eventi di magnitudo pari o inferiore a 2.0. Anche l'ampiezza del tremore vulcanico si è mantenuta su valori bassi, con sorgenti localizzate all'interno dell'edificio vulcanico tra i 2000 e i 2500 m di quota s.l.m., nell'area centrale del vulcano. L'attività infrasonica non ha mostrato variazioni significative, attestandosi su valori bassi.

Geochimica

Nel periodo **15-21/09** il flusso di SO_2 medio-settimanale, misurato nel plume tramite la rete UV-Scanner FLAME dell'INGV-OE, ha indicato un valore in leggero aumento rispetto al dato misurato la settimana precedente. Le misure medie-giornaliere hanno mostrato una condizione di generale stabilità del tasso emissivo del flusso di SO2, non mostrando picchi di flusso infra-giornalieri significativi (superiori alle 5000 t/g). Nel periodo investigato non si dispone di dati sul flusso di HCl e HF.
In generale, il flusso di SO2 si colloca su un livello MEDIO-BASSO.

I dati geochimici acquisiti nel mese di agosto da INGV-PA, hanno mostrato alcune variazioni significative. Il trend di incremento dei rapporti $^3He/^4He$ in atto da marzo u.s. si è arrestato. Ciò suggerisce che la fase di ricarica magmatica delle porzioni profonde del sistema di alimentazione del vulcano (7-13 km sotto il livello del mare) è in attenuazione. Il decremento dei flussi di CO_2 dal suolo supporterebbe un quadro interpretativo di complessiva minore alimentazione profonda del vulcano rispetto agli ultimi mesi. L'indisponibilità di misure ad alta frequenza di CO_2/SO_2 non consente al momento di effettuare valutazioni sulle dinamiche magmatiche superficiali.

Valutazioni di criticità

Sulla base delle informazioni e aggiornamenti pervenuti, con riferimento al documento "*Attività vulcanica dell'Etna: livelli di criticità e relativi possibili scenari*" (disponibile sul sito del Sistema d'Allertamento Nazionale) e tenendo presente che è comunque sempre possibile una rapida evoluzione dei fenomeni, con il conseguente repentino passaggio a livelli di criticità più elevati, si reputa che, nelle diverse zone, attualmente la criticità possa ritenersi sui seguenti livelli:

zone / criticità	SOMMITALE	DEL MEDIO VERSANTE	PEDEMONTANA	URBANA
ELEVATA				
MODERATA				
ORDINARIA	X			
ASSENTE		X	X	X

Eventi significativi del 2014

	Attività 2014
GENNAIO	04/01/2014 – emissione cenere
	19/01/2014 – piccola frana al NCSE
	22/01/2014 – attività stromboliana e colate NCSE ed emissione cenere
FEBBRAIO	11/02/2014 – evento franoso
MARZO-APRILE-MAGGIO-GIUGNO	attività stromboliana e colate NCSE

LUGLIO	05/07/2014 – apertura bocche in alta Valle del Bove con attività stromboliana ed effusiva.
AGOSTO	Prosecuzione attività iniziata il 05/07/2014 e fine attività in data 18/08/2014

Attività svolte e comunicazioni

Il Centro Funzionale Centrale-Settore Vulcanico (CFC-SV) continua nell'attività di vigilanza attraverso contatti diretti con i Centri di Competenza e le strutture di Presidio Territoriale, che proseguono nelle attività di monitoraggio e sorveglianza e supporto logistico-operativo.

STROMBOLI

Fonti

- Bollettini e comunicati INGV (fino al 25/09)
- Comunicati Uni-Fi (SAR, sismo-acustica-termica, tiltmetri fino al 25/09)
- Contatti con il COA e le Guide Vulcanologiche

Sintesi dell'attività dell'ultima settimana

Vulcanologia

Nel periodo preso in considerazione dal presente bollettino (**19-25/09**) l'attività vulcanica è stata caratterizzata dall'emissione lavica prodotta dalla bocca apertasi il 6/08 u.s., situata a 650 metri di quota. La colata lavica continua a riversarsi sul pianoro di quota 600 metri, tracimando poi verso la parte centrale della Sciara del Fuoco (Fig. 2). La parte bassa del campo lavico ha continuato ad essere interessata dall'arrivo ripetuto di sottili bracci lavici che si affiancano e si sovrappongono, raffreddandosi in poche ore. I bracci si sono spinti in prossimità della costa senza tuttavia raggiungere il mare; inoltre si è continuato ad osservare il franamento di blocchi lavici caldi che si staccano dai fronti in avanzamento raggiungendo il mare. Nel periodo osservato il tasso di emissione ha subito variazioni in un generale trend in decremento. La stima del volume totale di lava eruttato dall'inizio della fase effusiva, ottenuto tramite l'elaborazione di immagini MODIS, varia tra 4.3 e 7.8 milioni di m^3.

L'attività in area craterica, che nella scorsa settimana era caratterizzata da debole degassamento e attività esplosiva molto bassa, negli ultimi giorni appare in aumento. L'analisi delle immagini riprese dalle telecamere di monitoraggio dell'INGV dalle ore 16.00 del 24/09 e fino alle ore 09.00 odierne, infatti, ha evidenziato un forte degassamento da tutta la terrazza craterica e diverse esplosioni, caratterizzate dal lancio in aria di brandelli lavici che hanno interessato tutta l'area craterica meridionale (Fig. 3).

Fig. 2 – Immagine della colata lavica che si sviluppa nel settore centrale della Sciara del Fuoco, ripresa con telecamera visibile di quota 400 metri s.l.m. (24/09/2014 ore 16:47).
Fonte: INGV

Fig. 3 – Immagine ripresa dalla telecamera visibile di quota 400 metri, che mostra le esplosioni caratterizzate dal lancio di brandelli lavici nel settore meridionale dell'area craterica (24/09/2014 ore 19:47).
Fonte: INGV

Sismicità, deformazioni e Infrasonica

I dati sismici e geodetici mostrano condizioni di sostanziale stabilità generale.

I dati SAR relativi alla Sciara del fuoco hanno mostrato, durante il periodo in esame, una sostanziale stabilità, su valori alti.

L'attività infrasonica, caratterizzata la scorsa settimana da debole degassamento e da sporadici transienti infrasonici di ampiezza molto bassa, negli ultimi giorni appare in aumento.

Geochimica

I dati geochimici nel periodo 19-25/09 indicano condizioni di stabilità generale relativamente ai flussi di CO_2 emessa dai suoli. Nel periodo considerato non sono sempre stati disponibili i dati del rapporto CO_2/SO_2 e del flusso di SO_2 dal plume, a causa della sfavorevole direzione dei venti. L'ultimo record disponibile (ore 13:30 del 23/09) del rapporto CO_2/SO_2 è di 6.9 e rientra all'interno dell'intervallo di variazione misurato nel periodo considerato dal presente bollettino (2.1-7.9).

Valutazioni di criticità

In considerazione dell'attività eruttiva in corso a Stromboli, a partire dal 06/08 u.s. il livello di criticità è ELEVATO.

Attività svolte e comunicazioni

In considerazione dell'attività in corso a Stromboli, presso il COA sono al momento presenti, oltre a un'unità di personale del Servizio Rischio Vulcanico del DPC, anche alcuni rappresentanti dei Centri di Competenza (CdC) incaricati del monitoraggio (INGV e Università di Firenze).

Il CFC-SV mantiene contatti con i CdC, il COA e le guide vulcanologiche; inoltre provvede quotidianamente all'elaborazione di un "Bollettino di vigilanza e criticità" relativo alle condizioni del vulcano, che viene pubblicato sul sito internet del Sistema d'Allertamento Nazionale e affisso presso il COA.

Si segnala che, a seguito della crisi eruttiva in corso, l'attività escursionistica sull'isola è stata disciplinata dal Sindaco del Comune di Lipari con l'Ordinanza n.51 dell' 08/08/2014.

VULCANO

Fonti:

- Comunicati INGV-PA (geochimica) fino al 30/08/2014
- Sito web INGV-OE (sismicità) fino al 25/09/2014

Stato d'attività

Sismicità

Non sono pervenute comunicazioni in merito a variazioni significative dell'attività sismica nell'area di Vulcano.

Geochimica

I principali indicatori geochimici suggeriscono che il contributo di fluidi magmatici alle fumarole del cratere é attualmente basso. I sistemi periferici di smaltimento dei fluidi vulcanici (suoli dell'area di Vulcano Porto e acquiferi termali) non sono interessati da anomalie significative nel regime di degassamento.

Deformazioni del suolo

Non sono pervenute comunicazioni in merito a variazioni significative delle deformazioni del suolo.

Valutazioni di criticità

Sulla base delle informazioni ad oggi pervenute e delle valutazioni espresse dall'INGV, si ritiene che attualmente sussista una situazione di criticità ordinaria, connessa essenzialmente ai consueti fenomeni di degassamento dal suolo.

Attività svolte e comunicazioni

Il CFC-SV mantiene i contatti con le sezioni INGV preposte al monitoraggio di Vulcano.

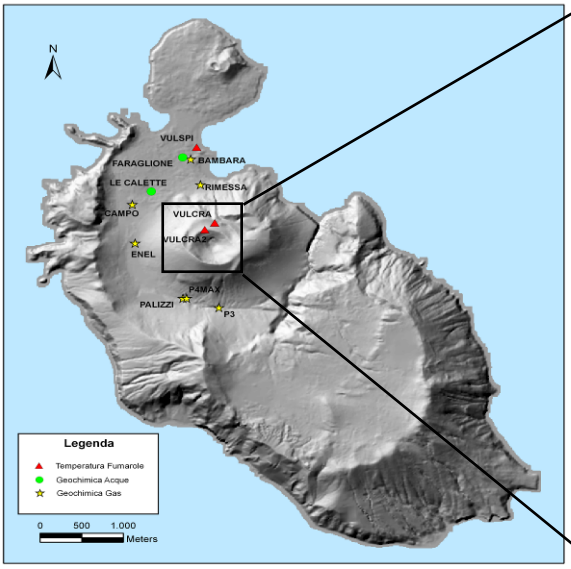

Fig. 3 - Modello digitale dell'Isola di Vulcano con ubicazione delle stazioni di misura della temperatura delle fumarole.

Fig. 4 - Ortofoto del cratere di Vulcano con ubicazione delle fumarole.
Fonte: INGV-PA

Bollettino di vigilanza e criticità dei vulcani italiani
n. 40 del 3 ottobre 2014

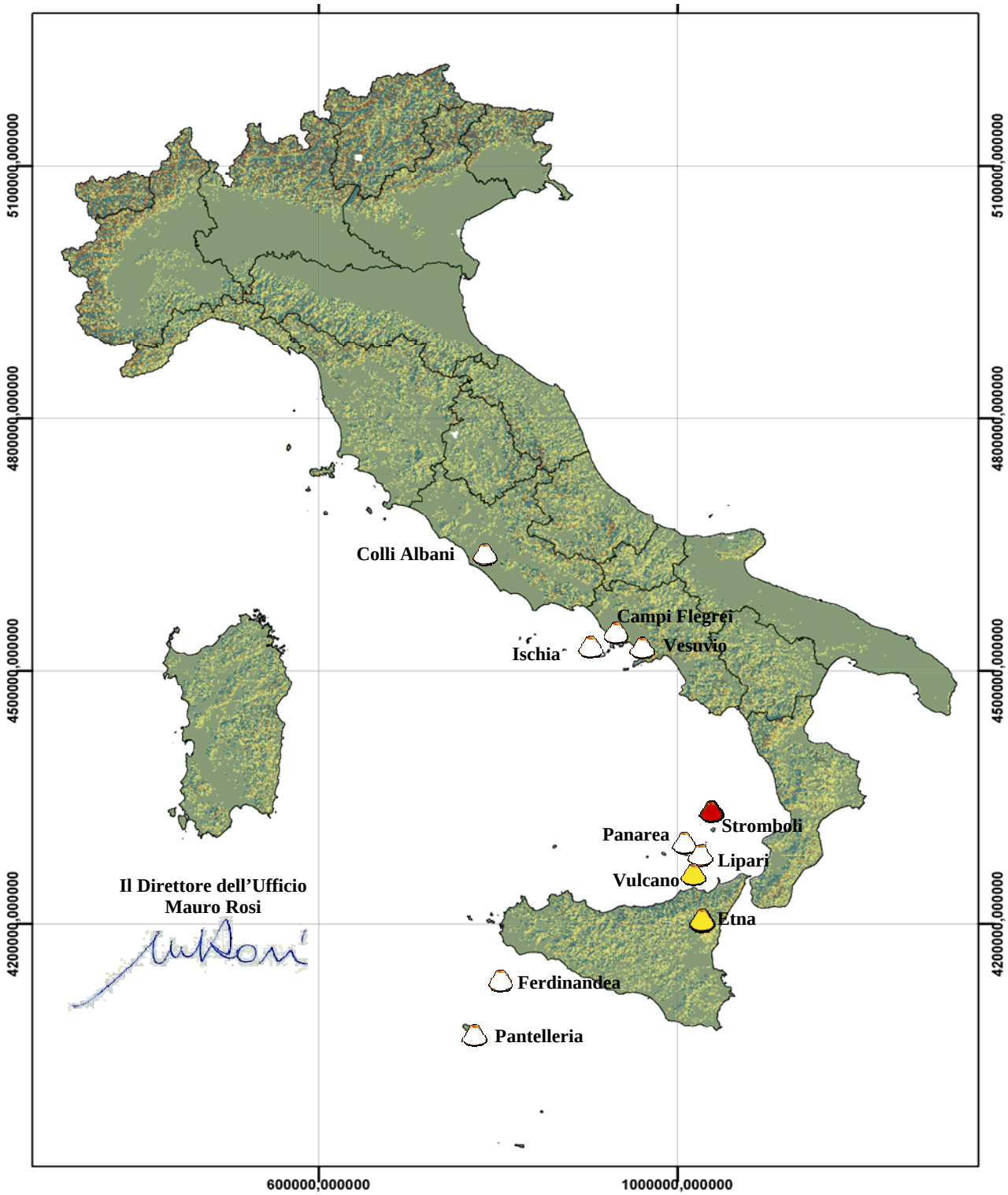

Il Direttore dell'Ufficio
Mauro Rosi

Aree vulcaniche per le quali non si hanno segnalazioni di variazioni significative dei parametri monitorati.

Aree vulcaniche per le quali si riportano aggiornamenti sullo stato di attività e valutazione della criticità per fenomeni vulcanici:

Assente — Ordinaria — Moderata — Elevata

Ove non diversamente specificato tutti gli orari sono espressi in ora locale (GMT+2)

e-mail: centrofunzionale.vulcanico@protezionecivile.it tel.: +39 06.6820.2990 fax: +39 06.6820.2992

ETNA

Fonti

- Bollettini INGV-OE (vulcanologia, sismologia, geochimica) fino al 28/09/2014;
- Bollettino INGV-PA (geochimica) – agosto 2014;
- Comunicati Uni-Fi (acustica) fino al 2/10/2014.

Stato di attività

Vulcanologia

Nel periodo **22-28/09** lo stato di attività dei crateri sommitali non ha mostrato significative variazioni rispetto a quanto osservato la settimana precedente. I crateri sommitali, infatti, sono stati interessati prevalentemente da attività di degassamento, principalmente a carico dei crateri Voragine, Bocca Nuova e NE. Il Cratere di SE e il Nuovo Cratere di SE sono stati, invece, interessati solamente da un debole degassamento legato alla presenza di limitate fumarole localizzate sia lungo la sella fra i due coni che lungo l'orlo del Nuovo Cratere di SE (fig.1).

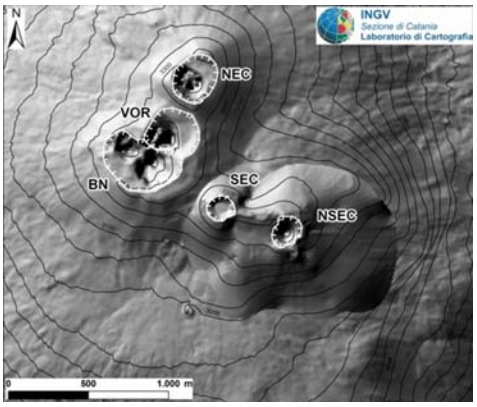

Fig. 1 – Mappa dell'area craterica sommitale. Le linee bianche indentate evidenziano l'orlo dei crateri sommitali: BN: Bocca Nuova; VOR: Voragine; NEC: Cratere di Nord-Est; SEC: Cratere di Sud-Est; NSEC: Nuovo Cratere di Sud-Est.

Sismicità e infrasonica

Nel periodo **22-28/09** è stata registrata una ripresa dell'attività sismica, che, a differenza di quanto si è verificato nell'ultimo mese, ha prodotto un consistente rilascio di energia. Il maggior contributo nell'energia sismica rilasciata risulta quasi esclusivamente associato all'accadimento di un unico terremoto, con magnitudo pari a 3.3, che si è verificato alle 16:33 del 25/09.

Tale scossa, avvertita in tutto il versante sud-orientale del vulcano, è stata localizzata a circa 1 km in direzione sud-est dal paese di Fleri, alla profondità ipocentrale di circa 1 km sotto il l.m.m.. Una replica di questo evento, di magnitudo pari a 2.2, è stata registrata alle 00:11 del giorno successivo con ipocentro pressoché coincidente a quello del terremoto principale.

L'ampiezza del tremore vulcanico si è mantenuta su valori bassi, con sorgenti localizzate all'interno dell'edificio vulcanico tra i 2000 e i 2500 m di quota s.l.m., nell'area centrale del vulcano.

L'attività infrasonica non ha mostrato variazioni significative, attestandosi su valori prevalentemente bassi.

Geochimica

Nel periodo **22-28/09** il flusso di SO2 medio-settimanale, misurato nel plume tramite la rete UV-Scanner FLAME ha indicato un valore in linea con il dato misurato la settimana precedente. Nel periodo in argomento le misure medie-giornaliere hanno mostrato una condizione di generale stabilità del tasso emissivo del flusso di SO2, non mostrando picchi di flusso infra giornalieri significativi. Nel periodo investigato non si dispone di dati sul flusso di HCl e HF.

In generale, il flusso di SO2 si colloca su un livello MEDIO-BASSO.

I dati geochimici acquisiti nel mese di agosto da INGV-PA, hanno mostrato alcune variazioni significative. Il trend di incremento dei rapporti $^3He/^4He$ in atto da marzo u.s. si è arrestato. Ciò suggerisce che la fase di ricarica magmatica delle porzioni profonde del sistema di alimentazione del vulcano (7-13 km sotto il livello del mare) è in attenuazione. Il decremento dei flussi di CO_2 dal suolo supporterebbe un quadro interpretativo di complessiva minore alimentazione profonda del vulcano rispetto agli ultimi mesi. L'indisponibilità di misure ad alta frequenza di CO_2/SO_2 non consente al momento di effettuare valutazioni sulle dinamiche magmatiche superficiali.

Valutazioni di criticità

Sulla base delle informazioni e aggiornamenti pervenuti, con riferimento al documento *"Attività vulcanica dell'Etna: livelli di criticità e relativi possibili scenari"* (disponibile sul sito del Sistema d'Allertamento Nazionale) e tenendo presente che è comunque sempre possibile una rapida evoluzione dei fenomeni, con il conseguente repentino passaggio a livelli di criticità più elevati, si reputa che, nelle diverse zone, attualmente la criticità possa ritenersi sui seguenti livelli:

zone / criticità	SOMMITALE	DEL MEDIO VERSANTE	PEDEMONTANA	URBANA
ELEVATA				
MODERATA				
ORDINARIA	X			
ASSENTE		X	X	X

Eventi significativi del 2014

	Attività 2014
GENNAIO	04/01/2014 – emissione cenere
	19/01/2014 – piccola frana al NCSE
	22/01/2014 – attività stromboliana e colate NCSE ed emissione cenere
FEBBRAIO	11/02/2014 – evento franoso
MARZO-APRILE-MAGGIO-GIUGNO	attività stromboliana e colate NCSE
LUGLIO	05/07/2014 – apertura bocche in alta Valle del Bove con attività stromboliana ed effusiva.
AGOSTO	Prosecuzione attività iniziata il 05/07/2014 e fine attività in data 18/08/2014

Attività svolte e comunicazioni

Il Centro Funzionale Centrale-Settore Vulcanico (CFC-SV) continua nell'attività di vigilanza attraverso contatti diretti con i Centri di Competenza e le strutture di Presidio Territoriale, che proseguono nelle attività di monitoraggio e sorveglianza e supporto logistico-operativo.

STROMBOLI

Fonti

- Bollettini e comunicati INGV (fino al 2/10)
- Comunicati Uni-Fi (SAR, sismo-acustica-termica, tiltmetri fino al 2/10)
- Contatti con il COA e le Guide Vulcanologiche

Sintesi dell'attività dell'ultima settimana

Vulcanologia

Nel periodo preso in considerazione dal presente bollettino (**26/09-2/10**) l'attività vulcanica è stata caratterizzata dalla prosecuzione dell'emissione lavica prodotta dalla bocca apertasi il 6/08 u.s., situata a 650 metri di quota, che si riversa nella parte centrale della Sciara del Fuoco.

A partire dalle serata di dell'1/10 (ore 22.00), una nuova tracimazione lavica interessa la porzione settentrionale del campo lavico, che questa mattina risulta ancora ben alimentata (Fig.2). La tracimazione meridionale risulta, stamattina, in raffreddamento. La parte bassa del campo lavico ha continuato ad essere interessata dall'arrivo ripetuto di sottili bracci lavici che si affiancano e si sovrappongono, raffreddandosi in poche ore. I bracci si sono spinti in prossimità della costa senza tuttavia raggiungere il mare, alimentando il franamento di blocchi lavici caldi che, staccandosi dai fronti in avanzamento, raggiungono il mare.

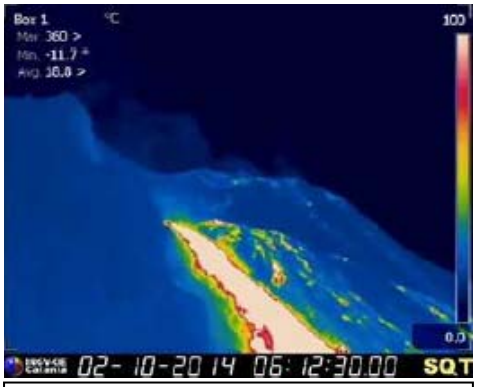

Fig. 2 – Immagine termica della telecamera di quota 400 da cui è visibile la nuova tracimazione lavica dal pianoro di quota 600 m, attiva dalla serata di ieri.
Fonte: INGV

L'ultimo aggiornamento relativo al volume totale di materiale emesso, stimato dalle immagini del satellite MODIS, riporta valori compresi tra 4.6 e 8.3 Mm^3.

L'analisi delle immagini riprese dalle telecamere di sorveglianza dalle 16:30 dell'1/10 alle 9.30 del 2/10, ha evidenziato un intenso degassamento proveniente da tutta la terrazza craterica. Inoltre, si sono verificate diverse emissioni di cenere che hanno prodotto modeste nubi di cenere diluita, rapidamente disperse dai venti in quota.

Sismicità, deformazioni e Infrasonica

I dati sismici e geodetici mostrano condizioni di sostanziale stabilità generale.

I dati SAR relativi alla Sciara del fuoco hanno mostrato, durante il periodo in esame, una sostanziale stabilità, su valori alti.

L'attività infrasonica, caratterizzata la scorsa settimana da debole degassamento e da sporadici transienti infrasonici di ampiezza bassa.

Geochimica

I dati geochimici nel periodo **26/09-2/10** indicano condizioni di stabilità generale relativamente ai flussi di CO_2 emessa dai suoli, eccetto la giornata del 29/09, quando è stato registrato un temporaneo aumento del flusso. I dati del rapporto CO_2/SO_2 e del flusso di SO_2 dal plume, non hanno evidenziato variazioni significative. Questi dati non sono stati acquisiti con regolarità a causa della sfavorevole direzione dei venti.

Valutazioni di criticità

In considerazione dell'attività eruttiva in corso a Stromboli, a partire dal 06/08 u.s., permane un livello di criticità elevata.

Attività svolte e comunicazioni

In considerazione dell'attività in corso a Stromboli, presso il COA sono al momento presenti, oltre a un'unità di personale del Servizio Rischio Vulcanico del DPC, anche rappresentanti dei Centri di Competenza (CdC) incaricati del monitoraggio (INGV e Università di Firenze).

Il CFC-SV mantiene contatti con i CdC, il COA e le guide vulcanologiche; inoltre provvede quotidianamente all'elaborazione di un "Bollettino di vigilanza e criticità" relativo alle condizioni del vulcano, che viene pubblicato sul sito internet del Sistema d'Allertamento Nazionale e affisso presso il COA.

Si segnala che, a seguito della crisi eruttiva in corso, l'attività escursionistica sull'isola è stata disciplinata dal Sindaco del Comune di Lipari con l'Ordinanza n.51 dell' 08/08/2014.

VULCANO

Fonti:

- Comunicati INGV-PA (geochimica) fino al 03/10/2014
- Sito web INGV-OE (sismicità) fino al 3/10/2014

Stato d'attività

Sismicità

Non sono pervenute comunicazioni in merito a variazioni significative dell'attività sismica nell'area di Vulcano.

Geochimica

Il dati del monitoraggio continuo dell'area craterica indicano che nel mese di settembre il regime termico del campo fumarolico di alta temperatura risulta stazionario. I sistemi periferici di smaltimento dei fluidi vulcanici (suoli dell'area di Vulcano Porto e acquiferi termali) non sono stati interessati da anomalie del regime di degassamento.

Deformazioni del suolo

Non sono pervenute comunicazioni in merito a variazioni significative delle deformazioni del suolo.

Valutazioni di criticità

Sulla base delle informazioni ad oggi pervenute e delle valutazioni espresse dall'INGV, si ritiene che attualmente sussista una situazione di criticità ordinaria, connessa essenzialmente ai consueti fenomeni di degassamento dal suolo.

Attività svolte e comunicazioni

Il CFC-SV mantiene i contatti con le sezioni INGV preposte al monitoraggio di Vulcano.

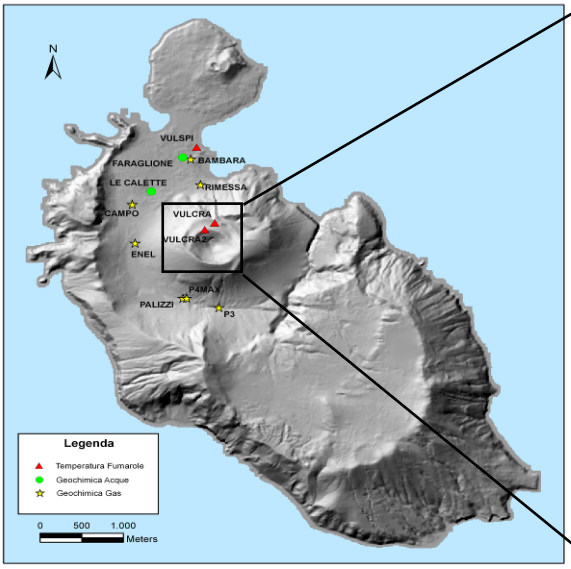

Fig. 3 - Modello digitale dell'Isola di Vulcano con ubicazione delle stazioni di misura della temperatura delle fumarole.

Fig. 4 - Ortofoto del cratere di Vulcano con ubicazione delle fumarole.
Fonte: INGV-PA

Bollettino di vigilanza e criticità dei vulcani italiani
n. 41 del 9 ottobre 2014

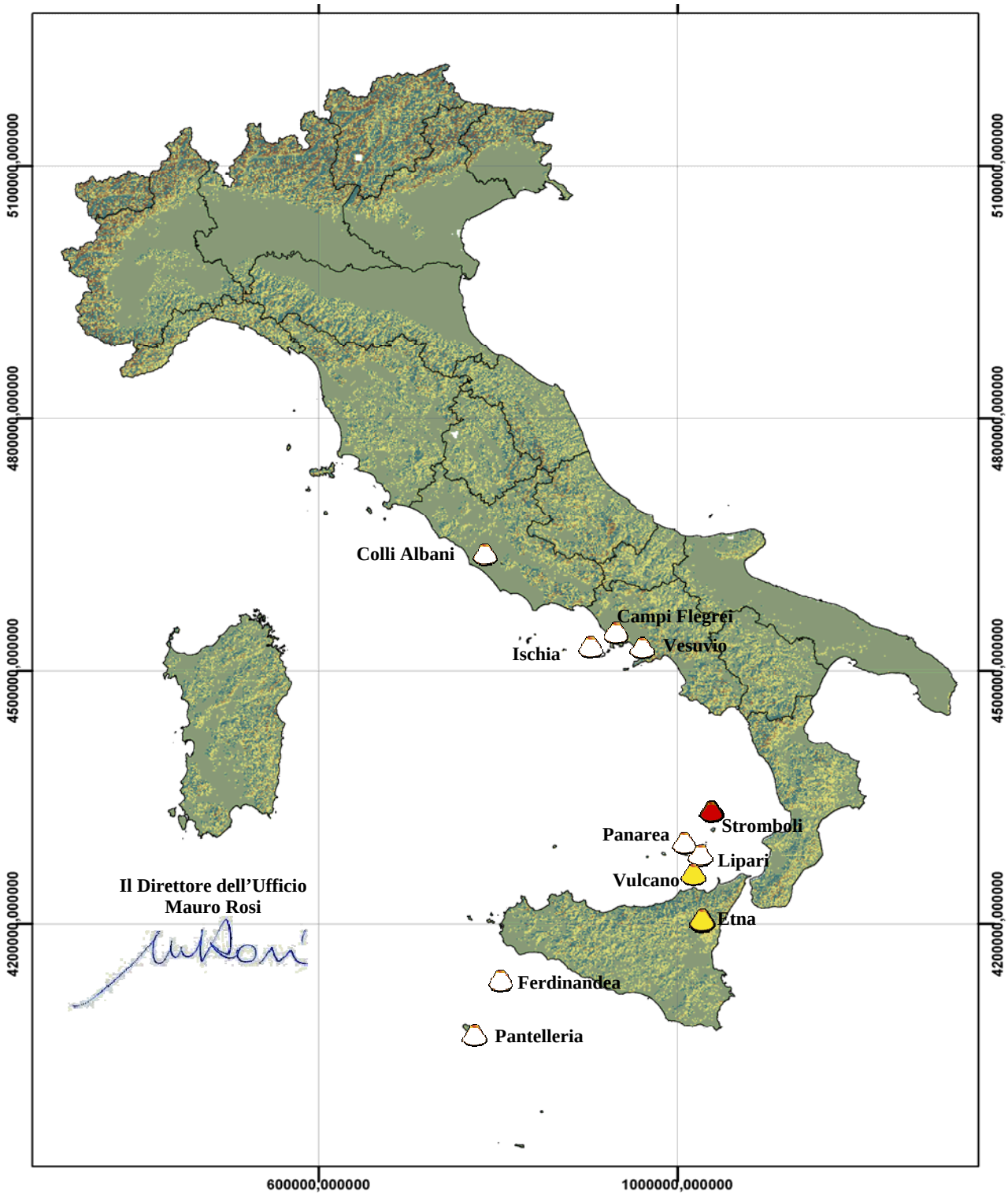

Aree vulcaniche per le quali non si hanno segnalazioni di variazioni significative dei parametri monitorati.

Aree vulcaniche per le quali si riportano aggiornamenti sullo stato di attività e valutazione della criticità per fenomeni vulcanici:

Assente — Ordinaria — Moderata — Elevata

Ove non diversamente specificato tutti gli orari sono espressi in ora locale (GMT+2)

e-mail: centrofunzionale.vulcanico@protezionecivile.it tel.: +39 06.6820.2990 fax: +39 06.6820.2992

ETNA

Fonti

- Bollettini INGV-OE (vulcanologia, sismologia, geochimica) fino al 05/10/2014;
- Bollettino INGV-PA (geochimica) – settembre 2014;
- Comunicati Uni-Fi (acustica) fino al 9/10/2014.

Stato di attività

Vulcanologia

Nel periodo **29-05/10** lo stato di attività dei crateri sommitali non ha mostrato significative variazioni rispetto a quanto osservato la settimana precedente. I crateri sommitali, infatti, sono stati interessati prevalentemente da attività di degassamento, principalmente a carico dei crateri Voragine, Bocca Nuova e NE. Un'attività fumarolica più debole invece ha interessato la sella fra i due coni del Cratere di Sud-Est e l'orlo del Nuovo Cratere di Sud-Est (Fig.1).

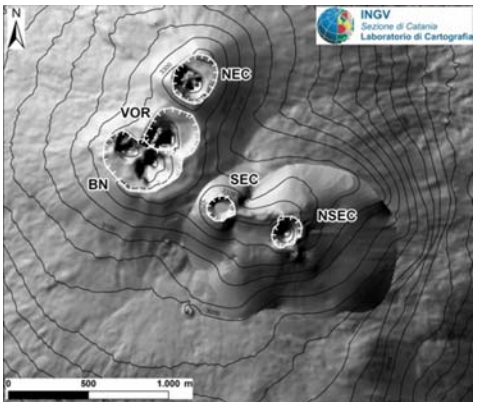

Fig. 1 – Mappa dell'area craterica sommitale. Le linee bianche indentate evidenziano l'orlo dei crateri sommitali: BN: Bocca Nuova; VOR: Voragine; NEC: Cratere di Nord-Est; SEC: Cratere di Sud-Est; NSEC: Nuovo Cratere di Sud-Est.

Sismicità e infrasonica

Nel periodo **29/09-05/10** è continuata l'attività sismica iniziata la settimana precedente. Sono stati registrati 3 eventi sismici di magnitudo superiore a 2.0. L'andamento temporale del numero di terremoti e la curva cumulativa del rilascio di strain sismico mostrano significative variazioni. Le scosse, avvertite nel versante sud-orientale del vulcano, risultano localizzate:

1)alle ore **07:26** del **30/09**, localizzato a circa 2 km in direzione nord-est dal centro abitato di Lavinaio, di magnitudo pari a 2.1;

2) alle ore **01:00** del **01/10**, localizzato a circa 1 km in direzione est dal centro abitato di Fleri, di magnitudo pari a 3.1;

3) alle ore **04:03** del **03/10**, localizzato in prossimità dal centro abitato di S. Maria La Stella, di magnitudo pari a 2.3.

Per quanto riguarda il tremore vulcanico, l'ampiezza media (mantenutasi su valori bassi) e l'ubicazione della sorgente non hanno mostrato variazioni rispetto alla precedente settimana.

L'attività infrasonica non ha mostrato variazioni significative, attestandosi su valori prevalentemente bassi.

Geochimica

Nel periodo **29/09-05/10** il flusso di SO2 medio-settimanale, misurato nel plume tramite la rete UV-Scanner FLAME ha indicato un decremento rispetto ai valori misurati nella settimana precedente. I dati medio-giornalieri hanno indicato tassi emissivi medio-bassi; non si sono registrati picchi intragiornalieri di rilievo (maggiori di 5000 t/g). Il flusso di HCl, ottenuto mediante combinazione del flusso di SO2 con il rapporto molare SO2/HCl, determinato mediante metodologia FTIR, ha mostrato valori in leggero decremento rispetto all'ultimo dato misurato. Non si dispone di dati di flusso di HF.

I dati indicano flussi di SO2 ed HCl che si collocano su un livello medio-basso.

I dati geochimici acquisiti nel mese di settembre da INGV-PA hanno mostrato che, dopo la fase di incremento registrata da marzo a luglio u.s., i rapporti 3He/4He dei gas periferici si attestano su valori alti. Ciò suggerisce che le porzioni profonde del sistema di alimentazione del vulcano (7- 13 km sotto il livello del mare) continuano ad essere interessate dalla presenza di un magma fresco e poco degassato. I dati riguardanti il rapporto CO2/SO2 del plume dei crateri centrali sono compatibili con una nuova fase di degassamento magmatico nelle porzioni più superficiali del sistema di alimentazione.

Valutazioni di criticità

Sulla base delle informazioni e aggiornamenti pervenuti, con riferimento al documento "*Attività vulcanica dell'Etna: livelli di criticità e relativi possibili scenari*" (disponibile sul sito del Sistema d'Allertamento Nazionale) e tenendo presente che è comunque sempre possibile una rapida evoluzione dei fenomeni, con il conseguente repentino passaggio a livelli di criticità più elevati, si reputa che, nelle diverse zone, attualmente la criticità possa ritenersi sui seguenti livelli:

zone / criticità	SOMMITALE	DEL MEDIO VERSANTE	PEDEMONTANA	URBANA
ELEVATA				
MODERATA				
ORDINARIA	X			
ASSENTE		X	X	X

Eventi significativi del 2014

	Attività 2014
GENNAIO	04/01/2014 – emissione cenere
	19/01/2014 – piccola frana al NCSE
	22/01/2014 – attività stromboliana e colate NCSE ed emissione cenere
FEBBRAIO	11/02/2014 – evento franoso
MARZO-APRILE-MAGGIO-GIUGNO	attività stromboliana e colate NCSE
LUGLIO	05/07/2014 – apertura bocche in alta Valle del Bove con attività stromboliana ed effusiva.
AGOSTO	Prosecuzione attività iniziata il 05/07/2014 e fine attività in data 18/08/2014

Attività svolte e comunicazioni

Il Centro Funzionale Centrale-Settore Vulcanico (CFC-SV) continua nell'attività di vigilanza attraverso contatti diretti con i Centri di Competenza e le strutture di Presidio Territoriale, che proseguono nelle attività di monitoraggio e sorveglianza e supporto logistico-operativo.

STROMBOLI

Fonti

- Bollettini e comunicati INGV (fino al 9/10)
- Comunicati Uni-Fi (SAR, sismo-acustica-termica, tiltmetri fino al 9/10)
- Contatti con il COA e le Guide Vulcanologiche

Sintesi dell'attività dell'ultima settimana

Vulcanologia

Nel periodo preso in considerazione dal presente bollettino (**03/10-09/10**) l'attività vulcanica è stata caratterizzata dalla prosecuzione dell'emissione lavica prodotta dalla bocca apertasi il 6/08 u.s., situata a 650 metri di quota, che si riversa sul pianoro di quota 600 m e scorre lungo la porzione settentrionale della Sciara del Fuoco.

A partire dalle serata del **08/10** si è osservato un incremento dell'attività esplosiva prodotta dalla bocca situata nella parte settentrionale della terrazza craterica (Fig.2). La parte bassa del campo lavico rimane in raffreddamento ed è interessato dall'arrivo di franamenti di blocchi provenienti dai fronti lavici attivi.

L'ultimo aggiornamento relativo al volume totale di materiale emesso, stimato dalle immagini del satellite MODIS, riporta valori compresi tra 4.85 e 8.7 Mm^3.

L'analisi delle immagini termiche/visibili riprese dalle telecamere di sorveglianza hanno evidenziato un intenso degassamento proveniente da tutta la terrazza craterica. Inoltre, si sono verificate diverse emissioni di cenere che hanno prodotto modeste nubi di cenere diluita, rapidamente disperse dai venti in quota.

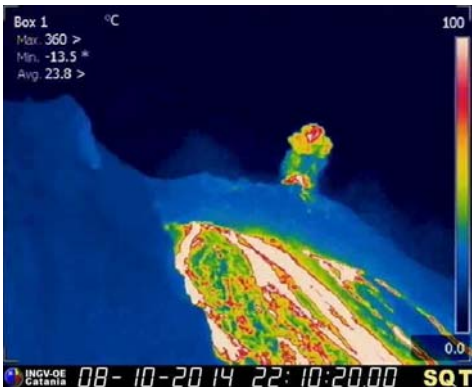

Fig. 2 – Immagini riprese dalle telecamere di quota 400 m che mostrano un'esplosione stromboliana con emissione di cenere.
Fonte: INGV

Sismicità, deformazioni e Infrasonica

I dati sismici e geodetici mostrano condizioni di sostanziale stabilità generale.

I dati SAR relativi alla Sciara del fuoco hanno mostrato, durante il periodo in esame, una sostanziale stabilità, su valori molto alti. L'attività infrasonica, è stata caratterizzata da debole degassamento e da transienti infrasonici di ampiezza bassa.

Geochimica

I dati geochimici indicano un aumento dei flussi di CO_2 emessa dai suoli. I dati del rapporto CO_2/SO_2 e del flusso di SO_2 dal plume non sono stati acquisiti con regolarità a causa della sfavorevole direzione dei venti.

Valutazioni di criticità

In considerazione dell'attività eruttiva in corso a Stromboli, a partire dal 06/08 u.s., permane un livello di criticità elevata.

Attività svolte e comunicazioni

In considerazione dell'attività in corso a Stromboli, presso il COA sono al momento presenti, oltre a un'unità di personale del Servizio Rischio Vulcanico del DPC, anche rappresentanti dei Centri di Competenza (CdC) incaricati del monitoraggio (INGV e Università di Firenze).

Il CFC-SV mantiene contatti con i CdC, il COA e le guide vulcanologiche; inoltre provvede quotidianamente all'elaborazione di un "Bollettino di vigilanza e criticità" relativo alle condizioni del vulcano, che viene pubblicato sul sito internet del Sistema d'Allertamento Nazionale e affisso presso il COA.

Si segnala che, a seguito della crisi eruttiva in corso, l'attività escursionistica sull'isola è stata disciplinata dal Sindaco del Comune di Lipari con l'Ordinanza n.51 dell' 08/08/2014.

VULCANO

Fonti:

- Comunicati INGV-PA (geochimica) fino al 09/10/2014
- Sito web INGV-OE (sismicità) fino al 09/10/2014

Stato d'attività

Sismicità

Non sono pervenute comunicazioni in merito a variazioni significative dell'attività sismica nell'area di Vulcano.

Geochimica

Il dati del monitoraggio continuo dell'area craterica indicano che nel mese di settembre il regime termico del campo fumarolico di alta temperatura risulta stazionario. I sistemi periferici di smaltimento dei fluidi vulcanici (suoli dell'area di Vulcano Porto e acquiferi termali) non sono stati interessati da anomalie del regime di degassamento.

Deformazioni del suolo

Non sono pervenute comunicazioni in merito a variazioni significative delle deformazioni del suolo.

Valutazioni di criticità

Sulla base delle informazioni ad oggi pervenute e delle valutazioni espresse dall'INGV, si ritiene che attualmente sussista una situazione di criticità ordinaria, connessa essenzialmente ai consueti fenomeni di degassamento dal suolo.

Attività svolte e comunicazioni

Il CFC-SV mantiene i contatti con le sezioni INGV preposte al monitoraggio di Vulcano.

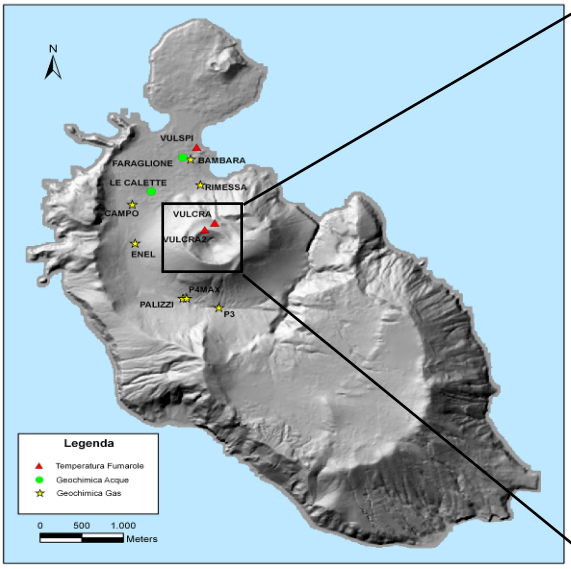

Fig. 3 - Modello digitale dell'Isola di Vulcano con ubicazione delle stazioni di misura della temperatura delle fumarole.

Fig. 4 - Ortofoto del cratere di Vulcano con ubicazione delle fumarole.
Fonte: INGV-PA

Bollettino di vigilanza e criticità dei vulcani italiani
n. 42 del 16 ottobre 2014

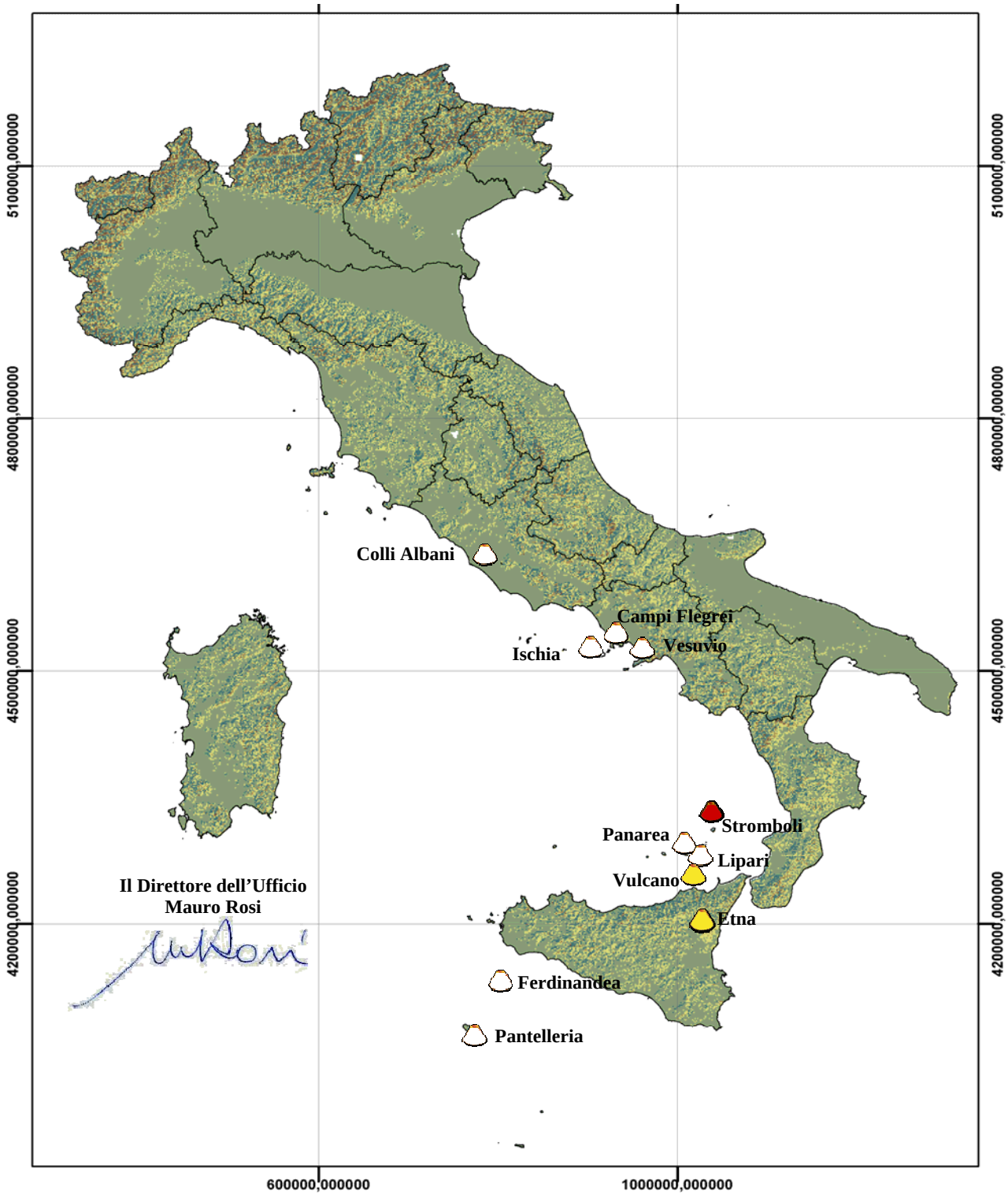

Il Direttore dell'Ufficio
Mauro Rosi

Aree vulcaniche per le quali non si hanno segnalazioni di variazioni significative dei parametri monitorati.

Aree vulcaniche per le quali si riportano aggiornamenti sullo stato di attività e valutazione della criticità per fenomeni vulcanici:

Assente — Ordinaria — Moderata — Elevata

Ove non diversamente specificato tutti gli orari sono espressi in ora locale (GMT+2)

e-mail: centrofunzionale.vulcanico@protezionecivile.it tel.: +39 06.6820.2990 fax: +39 06.6820.2992

ETNA

Fonti

- Bollettini INGV-OE (vulcanologia, sismologia, geochimica) fino al 12/10/2014;
- Bollettino INGV-PA (geochimica) – settembre 2014;
- Comunicati Uni-Fi (acustica) fino al 16/10/2014.

Stato di attività

Vulcanologia

Nel periodo **06-12/10** l'attività dell'Etna è stata principalmente caratterizzata da un degassamento diffuso ai crateri sommitali. L'unica eccezione è stata registrata il **7/10** con una debole e sporadica attività stromboliana intracraterica al NCSE. Tale attività è durata per qualche giorno andandosi gradualmente ad esaurire.

Sismicità e infrasonica

La sismicità rilevata nell'area del vulcano Etna si è mantenuta ad un livello piuttosto basso.

Il tremore vulcanico non ha fatto osservare variazioni significative.

L'attività infrasonica è andata attestandosi nel corso della settimana su valori bassi.

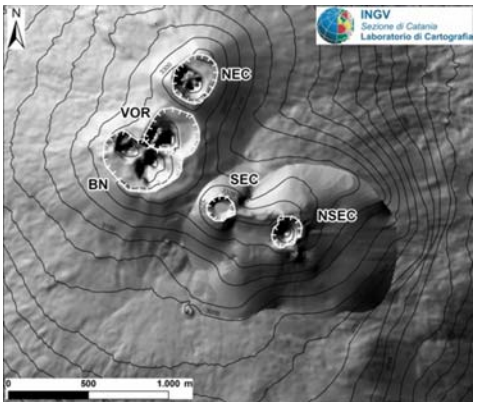

Fig. 1 – Mappa dell'area craterica sommitale. Le linee bianche indentate evidenziano l'orlo dei crateri sommitali: BN: Bocca Nuova; VOR: Voragine; NEC: Cratere di Nord-Est; SEC: Cratere di Sud-Est; NSEC: Nuovo Cratere di Sud-Est.

Geochimica

Nel periodo in esame il flusso di SO2 medio-settimanale emesso dall'Etna, misurato tramite la rete UV-Scanner FLAME, ha indicato un valore in linea con quello rilevato la settimana precedente. I dati mediogiornalieri hanno indicato tassi emissivi medio-bassi; si sono registrati rari ed isolati picchi intragiornalieri, maggiori di 6000 t/g il 9/10 e maggiori di 5500 t/g il 10/10. Nello stesso periodo il flusso di HCl, ottenuto mediante combinazione del flusso di SO2 con il rapporto molare SO2/HCl determinato mediante metodologia FTIR, ha mostrato valori in lieve diminuzione per poi riportarsi, a fine periodo, a valori simili a quelli precedentemente osservati. Nel periodo investigato non si è in possesso di informazioni riguardanti il flusso di HF. I dati indicano flussi di SO2 ed HCl che si collocano su un livello medio-basso.

I dati geochimici acquisiti nel mese di settembre da INGV-PA hanno mostrato che, dopo la fase di incremento registrata da marzo a luglio u.s., i rapporti 3He/4He dei gas periferici si attestano su valori alti. Ciò suggerisce che le porzioni profonde del sistema di alimentazione del vulcano (7- 13 km sotto il livello del mare) continuano ad essere interessate dalla presenza di un magma fresco e poco degassato. I dati riguardanti il rapporto CO2/SO2 del plume dei crateri centrali sono compatibili con una nuova fase di degassamento magmatico nelle porzioni più superficiali del sistema di alimentazione.

Valutazioni di criticità

Sulla base delle informazioni e aggiornamenti pervenuti, con riferimento al documento *"Attività vulcanica dell'Etna: livelli di criticità e relativi possibili scenari"* (disponibile sul sito del Sistema d'Allertamento Nazionale) e tenendo presente che è comunque sempre possibile una rapida evoluzione dei fenomeni, con il conseguente repentino passaggio a livelli di criticità più elevati, si reputa che, nelle diverse zone, attualmente la criticità possa ritenersi sui seguenti livelli:

zone / criticità	SOMMITALE	DEL MEDIO VERSANTE	PEDEMONTANA	URBANA
ELEVATA				
MODERATA				
ORDINARIA	X			
ASSENTE		X	X	X

Eventi significativi del 2014

	Attività 2014
GENNAIO	04/01/2014 – emissione cenere
	19/01/2014 – piccola frana al NCSE
	22/01/2014 – attività stromboliana e colate NCSE ed emissione cenere
FEBBRAIO	11/02/2014 – evento franoso
MARZO-APRILE-MAGGIO-GIUGNO	attività stromboliana e colate NCSE
LUGLIO	05/07/2014 – apertura bocche in alta Valle del Bove con attività stromboliana ed effusiva.
AGOSTO	Prosecuzione attività iniziata il 05/07/2014 e fine attività in data 18/08/2014

Attività svolte e comunicazioni

Il Centro Funzionale Centrale-Settore Vulcanico (CFC-SV) continua nell'attività di vigilanza attraverso contatti diretti con i Centri di Competenza e le strutture di Presidio Territoriale, che proseguono nelle attività di monitoraggio e sorveglianza e supporto logistico-operativo.

STROMBOLI

Fonti

- Bollettini e comunicati INGV (fino al 16/10)
- Comunicati Uni-Fi (SAR, sismo-acustica-termica, tiltmetri fino al 16/10)
- Contatti con il COA e le Guide Vulcanologiche

Sintesi dell'attività dell'ultima settimana

Vulcanologia

Nel periodo preso in considerazione dal presente bollettino (**10/10-16/10**) l'attività vulcanica è stata caratterizzata dalla prosecuzione dell'emissione lavica prodotta dalla bocca apertasi il 6/08 u.s., situata a 650 metri di quota, che si riversa sul pianoro di quota 600 m e scorre, a fase alterne di alimentazione, ora lungo la porzione meridionale della Sciara del Fuoco.

La parte bassa del campo lavico in prossimità della costa è complessivamente in raffreddamento. Saltuariamente si mettono in posto sottili fronti lavici che si raffreddano rapidamente e franano blocchi di materiale incandescente che, staccatisi dai fronti delle colate, rotolano fino in prossimità della costa.

L'ultimo aggiornamento relativo al volume totale di materiale emesso, stimato dalle immagini del satellite MODIS, riporta valori compresi tra 5.2 e 9.3 Mm^3.

Continua l'intenso degassamento dalle bocche ubicate sulla terrazza craterica.

L'attività ai crateri sommitali è caratterizzata da puffing di bassa ampiezza localizzato al cratere Centrale e da poche e deboli esplosioni ai crateri NE e SW.



Sismicità, deformazioni e Infrasonica

I dati sismici e geodetici mostrano condizioni di sostanziale stabilità generale.

I dati SAR relativi alla Sciara del fuoco hanno mostrato, durante il periodo in esame, una sostanziale stabilità, su valori molto alti. L'attività infrasonica, è stata caratterizzata da transienti di ampiezza bassa.

Geochimica

I dati geochimici hanno indicato un andamento altalenante al rialzo dei flussi di CO_2 emessa dai suoli, l'ultima media delle misure, riferite al giorno 15/10 è di 8800 $g\ m^{-2}\ d^{-1}$. I dati del rapporto CO_2/SO_2 indicano negli ultimi 4 giorni (a partire dal 12/10) un progressivo e lieve diminuzione dei valori. Il flusso di SO_2 è stato incostante ed ha subito negli ultimi giorni un rialzo, attestandosi il giorno 15/10 sulla media giornaliera di 390t/g.

Valutazioni di criticità

In considerazione dell'attività eruttiva in corso a Stromboli, a partire dal 06/08 u.s., permane un livello di criticità elevata.

Attività svolte e comunicazioni

In considerazione dell'attività in corso a Stromboli, presso il COA sono al momento presenti, oltre a un'unità di personale del Servizio Rischio Vulcanico del DPC, anche rappresentanti dei Centri di Competenza (CdC) incaricati del monitoraggio (INGV e Università di Firenze).

Il CFC-SV mantiene contatti con i CdC, il COA e le guide vulcanologiche; inoltre provvede quotidianamente all'elaborazione di un "Bollettino di vigilanza e criticità relativo alle condizioni del vulcano, che viene pubblicato sul sito internet del Sistema d'Allertamento Nazionale e affisso presso il COA.

Si segnala che, a seguito della crisi eruttiva in corso, l'attività escursionistica sull'isola è stata disciplinata dal Sindaco del Comune di Lipari con l'Ordinanza n.51 dell' 08/08/2014.

VULCANO

Fonti:

- Comunicati INGV-PA (geochimica) fino al 16/10/2014
- Sito web INGV-OE (sismicità) fino al 30/09/2014

Stato d'attività

Sismicità

Non sono pervenute comunicazioni in merito a variazioni significative dell'attività sismica nell'area di Vulcano.

Geochimica

Il dati del monitoraggio continuo dell'area craterica indicano che nel mese di settembre il regime termico del campo fumarolico di alta temperatura risulta stazionario. I sistemi periferici di smaltimento dei fluidi vulcanici (suoli dell'area di Vulcano Porto e acquiferi termali) non sono stati interessati da anomalie del regime di degassamento.

Deformazioni del suolo

Non sono pervenute comunicazioni in merito a variazioni significative delle deformazioni del suolo.

Valutazioni di criticità

Sulla base delle informazioni ad oggi pervenute e delle valutazioni espresse dall'INGV, si ritiene che attualmente sussista una situazione di criticità ordinaria, connessa essenzialmente ai consueti fenomeni di degassamento dal suolo.

Attività svolte e comunicazioni

Il CFC-SV mantiene i contatti con le sezioni INGV preposte al monitoraggio di Vulcano.

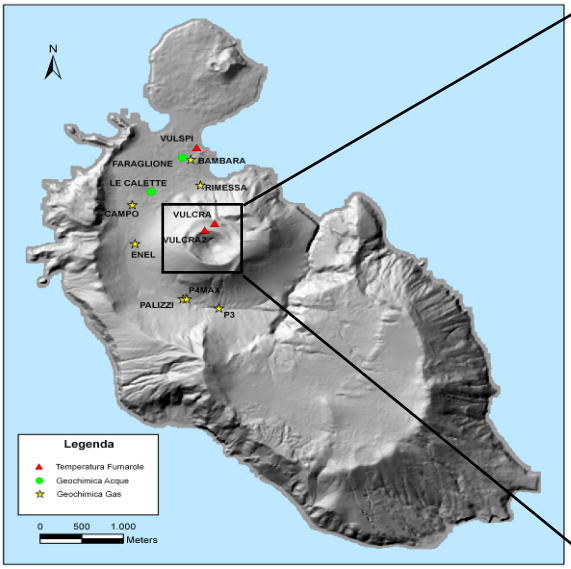

Fig. 3 - Modello digitale dell'Isola di Vulcano con ubicazione delle stazioni di misura della temperatura delle fumarole.

Fig. 4 - Ortofoto del cratere di Vulcano con ubicazione delle fumarole.
Fonte: INGV-PA

Bollettino di vigilanza e criticità dei vulcani italiani
n. 43 del 23 ottobre 2014

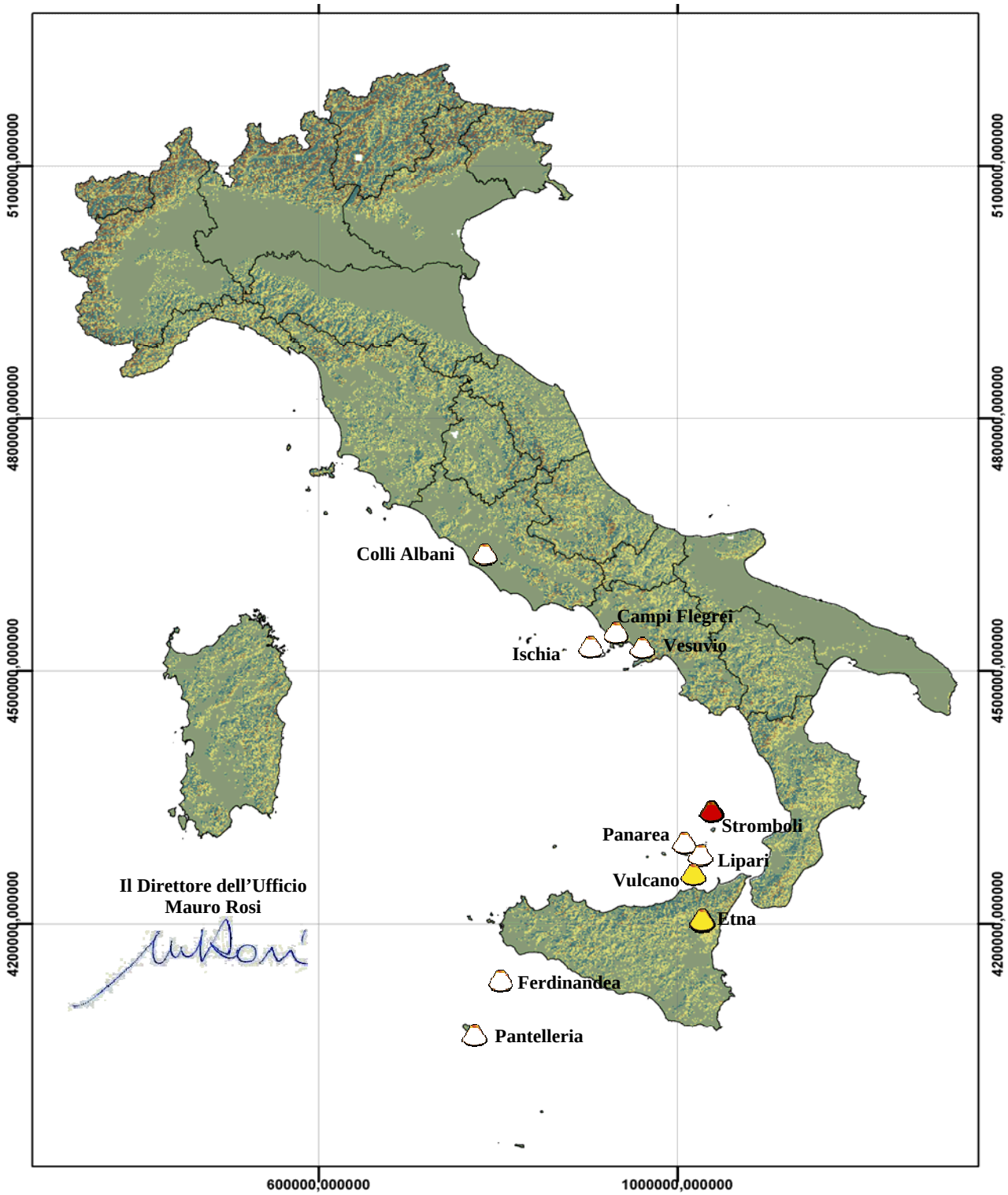

Aree vulcaniche per le quali non si hanno segnalazioni di variazioni significative dei parametri monitorati.

Aree vulcaniche per le quali si riportano aggiornamenti sullo stato di attività e valutazione della criticità per fenomeni vulcanici:

Assente — Ordinaria — Moderata — Elevata

Ove non diversamente specificato tutti gli orari sono espressi in ora locale (GMT+2)

e-mail: centrofunzionale.vulcanico@protezionecivile.it tel.: +39 06.6820.2990 fax: +39 06.6820.2992

ETNA

Fonti

- Bollettini INGV-OE (vulcanologia, sismologia, geochimica) fino al 23/10/2014;
- Bollettino INGV-PA (geochimica) – settembre 2014;
- Comunicati Uni-Fi (acustica) fino al 23/10/2014.

Stato di attività

Vulcanologia

Nel periodo **13-19/10** si è osservata attività di degassamento al Cratere di Nord-Est (NEC) e alla Bocca Nuova (BN). Il Nuovo Cratere di Sud-Est (NSEC) ha mostrato degassamento di tipo fumarolico da sistemi di fratture che tagliano le pareti interne ed esterne del cono. Il 14 e il 16 ottobre sono state osservate anomalie termiche intracrateriche dovute probabilmente ad emissione di gas caldi e/o a una debole attività stromboliana piuttosto profonda, che non ha emesso prodotti balistici visibili dalle telecamere. Le anomalie termiche sono state accompagnate da emissione di materiale cineritico che si è rapidamente disperso in atmosfera.

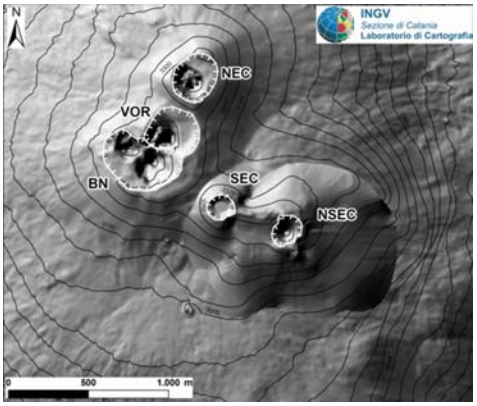

Fig. 1 – Mappa dell'area craterica sommitale. Le linee bianche indentate evidenziano l'orlo dei crateri sommitali: BN: Bocca Nuova; VOR: Voragine; NEC: Cratere di Nord-Est; SEC: Cratere di Sud-Est; NSEC: Nuovo Cratere di Sud-Est. **Fonte: INGV-OE**

Sismicità e infrasonica

L'attività sismica è stata molto modesta. Nessun terremoto di magnitudo pari o superiore a 2.0 è stato registrato. Il tremore vulcanico non ha mostrato variazioni significative.

L'analisi dell'attività infrasonica, quando non compromessa dal vento, ha evidenziato: -oscillazioni a bassa frequenza e bassa ampiezza, tipiche di processi di degassamento persistente; - transienti impulsivi (20-30 l'ora) di ampiezza Bassa (~ 0.5 Pa) che risultano compatibili con attività di tipo stromboliano, con direzione di provenienza compatibile con l'area dei crateri sommitali.

Geochimica

Nel periodo in esame il flusso di SO2 medio-settimanale emesso dall'Etna, ha indicato un valore in leggero aumento rispetto a quanto rilevato la settimana precedente. I dati mediogiornalieri hanno indicato tassi emissivi medio-bassi; non si sono registrati picchi intra-giornalieri di rilievo (maggiori di 5000 t/g). Non si dispone di valori di flusso di HCl ed HF. In conclusione, i dati indicano flussi di SO2 che si collocano su un livello medio-basso.

I dati geochimici acquisiti nel mese di settembre da INGV-PA hanno mostrato che, dopo la fase di incremento registrata da marzo a luglio u.s., i rapporti 3He/4He dei gas periferici si attestano su valori alti. Ciò suggerisce che le porzioni profonde del sistema di alimentazione del vulcano (7- 13 km sotto il livello del mare) continuano ad essere interessate dalla presenza di un magma fresco e poco degassato. I dati riguardanti il rapporto CO2/SO2 del plume dei crateri centrali sono compatibili con una nuova fase di degassamento magmatico nelle porzioni più superficiali del sistema di alimentazione.

Valutazioni di criticità

Sulla base delle informazioni e aggiornamenti pervenuti, con riferimento al documento *"Attività vulcanica dell'Etna: livelli di criticità e relativi possibili scenari"* (disponibile sul sito del Sistema d'Allertamento Nazionale) e tenendo presente che è comunque sempre possibile una rapida evoluzione dei fenomeni, con il conseguente repentino passaggio a livelli di criticità più elevati, si reputa che, nelle diverse zone, attualmente la criticità possa ritenersi sui seguenti livelli:

zone / criticità	SOMMITALE	DEL MEDIO VERSANTE	PEDEMONTANA	URBANA
ELEVATA				
MODERATA				
ORDINARIA	X			
ASSENTE		X	X	X

Eventi significativi del 2014

	Attività 2014
GENNAIO	04/01/2014 – emissione cenere
	19/01/2014 – piccola frana al NCSE
	22/01/2014 – attività stromboliana e colate NCSE ed emissione cenere
FEBBRAIO	11/02/2014 – evento franoso
MARZO-APRILE-MAGGIO-GIUGNO	attività stromboliana e colate NCSE
LUGLIO	05/07/2014 – apertura bocche in alta Valle del Bove con attività stromboliana ed effusiva.
AGOSTO	Prosecuzione attività iniziata il 05/07/2014 e fine attività in data 18/08/2014

Attività svolte e comunicazioni

Il Centro Funzionale Centrale-Settore Vulcanico (CFC-SV) continua nell'attività di vigilanza attraverso contatti diretti con i Centri di Competenza e le strutture di Presidio Territoriale, che proseguono nelle attività di monitoraggio e sorveglianza e supporto logistico-operativo.

STROMBOLI

Fonti

- Bollettini e comunicati INGV (fino al 23/10)
- Comunicati Uni-Fi (SAR, sismo-acustica-termica, tiltmetri fino al 23/10)
- Contatti con il COA e le Guide Vulcanologiche

Sintesi dell'attività dell'ultima settimana

Vulcanologia

Nel periodo (**16-23/10**) l'attività vulcanica è stata caratterizzata dalla prosecuzione dell'emissione lavica prodotta dalla bocca apertasi il 6/08 u.s., situata a 650 metri di quota, che si riversa sul pianoro di quota 600 m e da lì scorre, a fase alterne di alimentazione, lungo la Sciara del Fuoco cambiando spesso posizione.

La parte bassa del campo lavico in prossimità della costa è complessivamente in raffreddamento. Saltuariamente si mettono in posto sottili fronti lavici che si raffreddano rapidamente, lasciando franare blocchi di materiale incandescente che, staccatisi dai fronti delle colate, rotolano fino alla costa.

L'ultimo aggiornamento relativo al volume totale di materiale emesso, stimato dalle immagini del satellite MODIS, riporta valori compresi tra 5.4 e 9.8 Mm^3.

Continua l'intenso degassamento dalle bocche ubicate sulla terrazza craterica.

L'attività ai crateri sommitali è caratterizzata da puffing di bassa ampiezza localizzato al cratere Centrale e da poche e deboli esplosioni di gas/cenere ai crateri NE e SW.

Il giorno **18/10** alle ore 17:30 UTC, si è verificata una forte attività esplosiva (fig. 2) da almeno due delle bocche ubicate nel settore sud dell'area craterica. In particolare si sono osservate almeno tre esplosioni che si sono susseguite nel giro di un paio di secondi. Durante le esplosioni è stato emesso abbondante materiale cineritico e brandelli di lava, la cui ricaduta è avvenuta all'interno della terrazza craterica.

L'evento è stato caratterizzato da: segnale sismico VLP di ampiezza alta, con durata di 75-90 secondi; pressione infrasonica bassa (0.15 bar); deformazione del suolo significativa registrata ai tiltmetri; emissione prevalente di cenere con una velocità di fuoriuscita di 40 m/s e della durata di circa 3 minuti.

Sulla base delle caratteristiche strumentali presentate, tale evento è definibile come Esplosione Maggiore.

A seguito di tale evento non si sono registrate variazioni significative dei principali parametri monitorati.



Figura 2 – Immagini riprese dalle telecamere termiche di quota 400 m in cui si osserva la sequenza esplosiva del 18/10/2014. **Fonte: INGV-OE**

Il giorno **23/10** alle ore 04:29 UTC, è avvenuta una breve sequenza esplosiva da una bocca nel settore sud della terrazza craterica, la stessa che era stata sede dell'evento del 18 ottobre. Sono state osservate almeno due esplosioni che si sono susseguite nell'arco di una dozzina di secondi, il materiale piroclastico espulso è ricaduto sulla terrazza craterica.

Sismicità, deformazioni e infrasonica

I dati sismici e geodetici mostrano condizioni di sostanziale stabilità generale.

I dati SAR relativi alla Sciara del fuoco hanno mostrato, durante il periodo in esame, una sostanziale stabilità, su valori molto alti.

L'attività infrasonica, è stata caratterizzata da transienti di ampiezza bassa.

Geochimica

I dati geochimici hanno mostrato un andamento dei parametri monitorati altalenante, ma senza variazioni particolarmente significative.

Per maggiori dettagli sull'attività vulcanica manifestata, si rimanda ai bollettini che sono stati emessi due volte al giorno da INGV e Università di Firenze (SAT e SAR).

Valutazioni di criticità
In considerazione dell'attività eruttiva in corso, a partire dal 06/08 u.s., permane un livello di criticità elevata.

Attività svolte e comunicazioni
In considerazione dell'attività in corso a Stromboli, presso il COA sono al momento presenti, oltre a un'unità di personale del Servizio Rischio Vulcanico del DPC, anche rappresentanti dei Centri di Competenza (CdC) incaricati del monitoraggio (INGV e Università di Firenze).
Il CFC-SV mantiene contatti con i CdC, il COA e le guide vulcanologiche; inoltre provvede quotidianamente all'elaborazione di un "Bollettino di vigilanza e criticità relativo alle condizioni del vulcano, che viene pubblicato sul sito internet del Sistema d'Allertamento Nazionale e affisso presso il COA.
Si segnala che, a seguito della crisi eruttiva in corso, l'attività escursionistica sull'isola è stata disciplinata dal Sindaco del Comune di Lipari con l'Ordinanza n.51 dell' 08/08/2014.

VULCANO

Fonti:

- Bollettino INGV-PA (geochimica) – fino al 30/09/2014
- Sito web INGV-OE (sismicità) fino al 23/10/2014

Stato d'attività

Sismicità

Non sono pervenute comunicazioni in merito a variazioni significative dell'attività sismica nell'area di Vulcano.
Sono stati registrati alcuni eventi sismici nell'area delle Isole Eolie, in particolare:

Data	Ora	Lat N	Long E	Prof (km)	Magnitudo		Area epicentrale
15-10-2014	07:20:19	38.490	14.798	15.05	1.9	ML	7.7 km S da Leni (ME)
16-10-2014	20:52:56	38.461	14.773	14.76	1.3	ML	11.5 km SW da Leni (ME)
23-10-2014	22:41	38.480	14.792	16.5	3.2	ML	9.0 km a S di Leni (ME)
23-10-2014	02:56	38.472	14.797	16.4	3.1	ML	9.7 km a S di Leni

Geochimica

Il dati del monitoraggio continuo dell'area craterica indicano che nel mese di settembre il regime termico del campo fumarolico di alta temperatura risulta stazionario. I sistemi periferici di smaltimento dei fluidi vulcanici (suoli dell'area di Vulcano Porto e acquiferi termali) non sono stati interessati da anomalie del regime di degassamento.

Deformazioni del suolo

Non sono pervenute comunicazioni in merito a variazioni significative delle deformazioni del suolo.

Valutazioni di criticità

Sulla base delle informazioni ad oggi pervenute e delle valutazioni espresse dall'INGV, si ritiene che attualmente sussista una situazione di criticità ordinaria, connessa essenzialmente ai consueti fenomeni di degassamento dal suolo.

Attività svolte e comunicazioni

Il CFC-SV mantiene i contatti con le sezioni INGV preposte al monitoraggio di Vulcano.

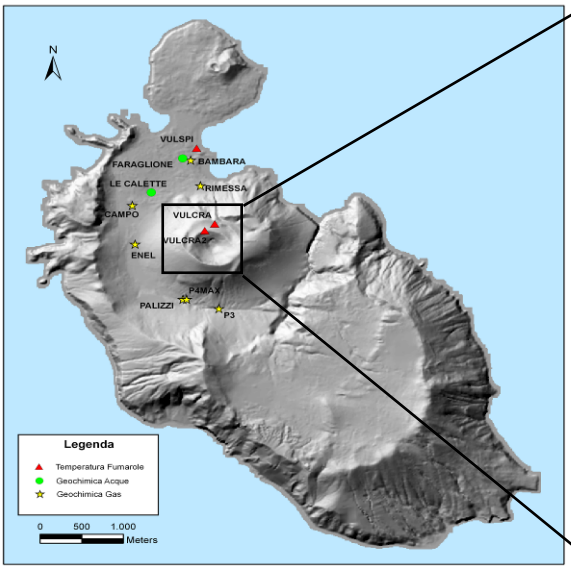

Fig. 3 - Modello digitale dell'Isola di Vulcano con ubicazione delle stazioni di misura della temperatura delle fumarole. **Fonte: INGV-PA**

Fig. 4 - Ortofoto del cratere di Vulcano con ubicazione delle fumarole. **Fonte: INGV-PA**

Bollettino di vigilanza e criticità dei vulcani italiani
n. 44 del 30 ottobre 2014

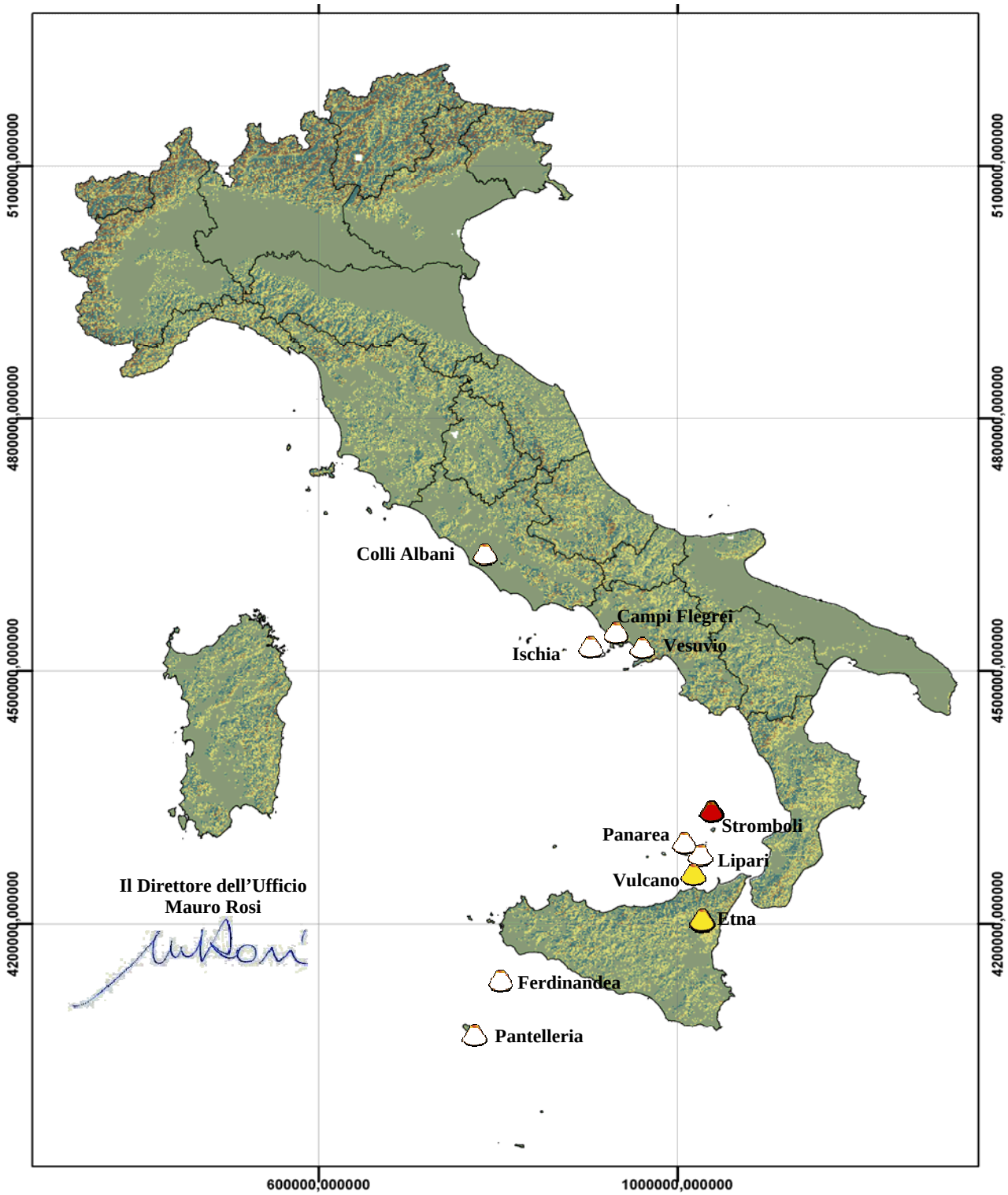

Il Direttore dell'Ufficio
Mauro Rosi

Aree vulcaniche per le quali non si hanno segnalazioni di variazioni significative dei parametri monitorati.

Aree vulcaniche per le quali si riportano aggiornamenti sullo stato di attività e valutazione della criticità per fenomeni vulcanici:

Assente — Ordinaria — Moderata — Elevata

Ove non diversamente specificato tutti gli orari sono espressi in ora locale (GMT+2)

e-mail: centrofunzionale.vulcanico@protezionecivile.it tel.: +39 06.6820.2990 fax: +39 06.6820.2992

ETNA

Fonti

- Bollettini INGV-OE (vulcanologia, sismologia, geochimica) fino al 26/10/2014;
- Bollettino INGV-PA (geochimica) – settembre 2014;
- Comunicati Uni-Fi (acustica) fino al 30/10/2014.

Stato di attività

Vulcanologia

Nel periodo **20-26/10** si è osservata attività di degassamento al Cratere di Nord-Est (NEC), alla Voragine (VOR) e alla Bocca Nuova (BN). Il Nuovo Cratere di Sud-Est (NSEC) è stato interessato da una costante attività fumarolica da sistemi di fratture che tagliano le pareti interne ed esterne del cono nonché nella "sella" fra il NSEC e il vecchio cono del Cratere di Sud-Est. Durante la settimana sono inoltre avvenute frequenti emissioni di cenere marrone-grigiastra che si è rapidamente dispersa in atmosfera, accompagnate da deboli anomalie termiche.

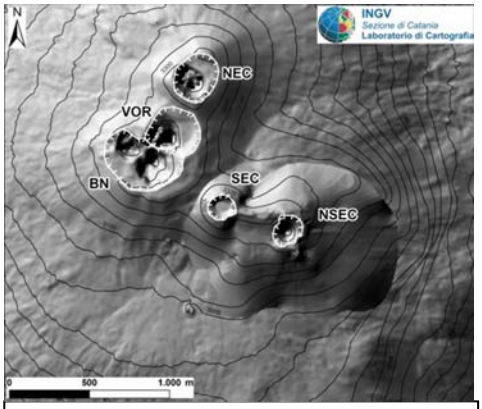

Fig. 1 – Mappa dell'area craterica sommitale. Le linee bianche indentate evidenziano l'orlo dei crateri sommitali: BN: Bocca Nuova; VOR: Voragine; NEC: Cratere di Nord-Est; SEC: Cratere di Sud-Est; NSEC: Nuovo Cratere di Sud-Est.
Fonte: INGV

Sismicità e infrasonica

L'attività sismica è stata molto modesta. Nessun terremoto di magnitudo pari o superiore a 2.0 è stato registrato. Il tremore vulcanico non ha mostrato variazioni significative.

L'analisi dell'attività infrasonica, quando non compromessa dal vento, ha evidenziato: -oscillazioni a bassa frequenza e bassa ampiezza, tipiche di processi di degassamento persistente; - transienti impulsivi (13-23 l'ora) di ampiezza Bassa (~ 0.5 Pa) che risultano compatibili con attività di tipo stromboliano, con direzione di provenienza compatibile con l'area dei crateri sommitali.

Geochimica

Il flusso di SO2 medio-settimanale emesso dall'Etna, misurato tramite la rete UV-Scanner FLAME, ha indicato un moderato incremento rispetto al valore registrato la settimana precedente. Le misure medio-giornalieri hanno mantenuto un andamento in costante aumento con dati superiori alle 5000 t/g, per poi diminuire su valori mediamente bassi. I flussi di HCl ed HF, ottenuti mediante combinazione del flusso di SO2 con i rapporti molari SO2/HCl e SO2/HF determinati mediante metodologia FTIR, hanno mostrato valori in diminuzione rispetto ai dati precedentemente osservati. In conclusione, i dati geochimici acquisti nel periodi di osservazione sono compatibili con una fase di degassamento della porzione superficiale del sistema magmatico.

I dati geochimici acquisiti nel mese di settembre da INGV-PA hanno mostrato che, dopo la fase di incremento registrata da marzo a luglio u.s., i rapporti 3He/4He dei gas periferici si attestano su valori alti. Ciò suggerisce che le porzioni profonde del sistema di alimentazione del vulcano (7- 13 km sotto il livello del mare) continuano ad essere interessate dalla presenza di un magma fresco e poco degassato. I dati riguardanti il rapporto CO2/SO2 del plume dei crateri centrali sono compatibili con una nuova fase di degassamento magmatico nelle porzioni più superficiali del sistema di alimentazione.

Valutazioni di criticità

Sulla base delle informazioni e aggiornamenti pervenuti, con riferimento al documento *"Attività vulcanica dell'Etna: livelli di criticità e relativi possibili scenari"* (disponibile sul sito del Sistema d'Allertamento Nazionale) e tenendo presente che è comunque sempre possibile una rapida evoluzione dei fenomeni, con il conseguente repentino passaggio a livelli di criticità più elevati, si reputa che, nelle diverse zone, attualmente la criticità possa ritenersi sui seguenti livelli:

zone / criticità	SOMMITALE	DEL MEDIO VERSANTE	PEDEMONTANA	URBANA
ELEVATA				
MODERATA				
ORDINARIA	X			
ASSENTE		X	X	X

Eventi significativi del 2014

	Attività 2014
GENNAIO	04/01/2014 – emissione cenere
	19/01/2014 – piccola frana al NCSE
	22/01/2014 – attività stromboliana e colate NCSE ed emissione cenere
FEBBRAIO	11/02/2014 – evento franoso
MARZO-APRILE-MAGGIO-GIUGNO	attività stromboliana e colate NCSE
LUGLIO	05/07/2014 – apertura bocche in alta Valle del Bove con attività stromboliana ed effusiva.

AGOSTO	Prosecuzione attività iniziata il 05/07/2014 e fine attività in data 18/08/2014

Attività svolte e comunicazioni

Il Centro Funzionale Centrale-Settore Vulcanico (CFC-SV) continua nell'attività di vigilanza attraverso contatti diretti con i Centri di Competenza e le strutture di Presidio Territoriale, che proseguono nelle attività di monitoraggio e sorveglianza e supporto logistico-operativo.

STROMBOLI

Fonti

- Bollettini e comunicati INGV (fino al 30/10)
- Comunicati Uni-Fi (SAR, sismo-acustica-termica, tiltmetri fino al 30/10)
- Contatti con il COA e le Guide Vulcanologiche

Sintesi dell'attività dell'ultima settimana

Vulcanologia

Nel periodo **25-29/10** è stata osservato il persistere di un intenso degassamento dalle bocche situate sulla terrazza craterica. Nel corso del periodo analizzato non sono state registrate esplosioni e solo occasionalmente tra il 25 e il 26/10 sono state osservate alcune deboli emissioni di cenere.

Sono risultati attivi diversi flussi lavici, due di questi, attivi già nel periodo precedente a quello qui analizzato, hanno interessato la parte settentrionale e meridionale della Sciara del Fuoco. Nella mattinata del 25/10, la colata più meridionale si è espansa fino a raggiungere la porzione mediana della Sciara del Fuoco. Il flusso lavico più settentrionale, tra il 26 ed il 27/10, ha alternato fasi in cui è stato ben alimentato e periodi in cui appariva arretrato e in raffreddamento. Fino alle ore 12.00 del 28/10, l'emissione lavica, prodotta dalla bocca effusiva situata a circa 650 m di quota, ha alimentato la colata che si è riversata sul pianoro di quota 600 m e ha dato luogo ad alcune tracimazioni che si espandono lungo la Sciara del Fuoco. Dalle ore 12.00 del 28/10 si è osservata una significativa diminuzione dell'attività effusiva che ha portato ad un progressivo raffreddamento dei flussi lavici meridionali e settentrionali, attivi nei giorni precedenti. Sono state rilevate due anomalie termiche nella parte alta della Sciara del Fuoco, in particolare al cambio di pendenza, tra il pianoro e la porzione ripida della Sciara del Fuoco.

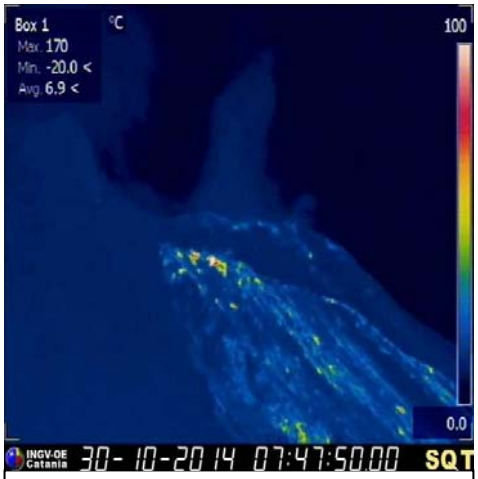

Fig. 2 – Immagine termica della telecamera di quota 400 da cui sono visibili le anomalie termiche nalla parte alta della Sciara del Fuoco.
Fonte: INGV

La parte bassa del campo lavico è in raffreddamento ed è stata interessata dal rotolamento di blocchi incandescenti staccati dai fronti lavici attivi che talvolta hanno raggiunto la linea di costa.

L'ultimo aggiornamento relativo al volume totale di materiale emesso, stimato dalle immagini del satellite MODIS, riporta valori compresi tra 5.6 e 10.0 Mm^3.

Sismicità, deformazioni e infrasonica

I dati sismici e geodetici mostrano condizioni di sostanziale stabilità generale.

I dati SAR relativi alla Sciara del fuoco hanno mostrato, durante il periodo in esame, una sostanziale stabilità, su valori alti/molto alti.

L'analisi dell'attività infrasonica indica una debole attività esplosiva e di degassamento dai crateri sommitali. Le pressioni acustiche delle esplosioni sono basse, in accordo con una posizione profonda della sorgente nei condotti vulcanici.

Geochimica

I dati geochimici indicano un moderato aumento dei flussi di CO_2 emessa dai suoli. I dati del rapporto CO_2/SO_2 e del flusso di SO_2 dal plume non sono stati acquisiti con regolarità a causa della sfavorevole direzione dei venti.

Valutazioni di criticità

In considerazione dell'attività eruttiva in corso, a partire dal 06/08 u.s., permane un livello di criticità elevata.

Attività svolte e comunicazioni

In considerazione dell'attività in corso a Stromboli, presso il COA sono al momento presenti, oltre a un'unità di personale del Servizio Rischio Vulcanico del DPC, anche rappresentanti dei Centri di Competenza (CdC) incaricati del monitoraggio (INGV e Università di Firenze).

Il CFC-SV mantiene contatti con i CdC, il COA e le guide vulcanologiche; inoltre provvede quotidianamente all'elaborazione di un "Bollettino di vigilanza e criticità relativo alle condizioni del vulcano, che viene pubblicato sul sito internet del Sistema d'Allertamento Nazionale e affisso presso il COA.

Si segnala che, a seguito della crisi eruttiva in corso, l'attività escursionistica sull'isola è stata disciplinata dal Sindaco del Comune di Lipari con l'Ordinanza n.51 dell' 08/08/2014.

VULCANO

Fonti:

- Bollettino INGV-PA (geochimica) – fino al 30/09/2014
- Sito web INGV-OE (sismicità) fino al 30/10/2014

Stato d'attività

Sismicità

Non sono pervenute comunicazioni in merito a variazioni significative dell'attività sismica nell'area di Vulcano.

Geochimica

Il dati del monitoraggio continuo dell'area craterica indicano che nel mese di settembre il regime termico del campo fumarolico di alta temperatura risulta stazionario. I sistemi periferici di smaltimento dei fluidi vulcanici (suoli dell'area di Vulcano Porto e acquiferi termali) non sono stati interessati da anomalie del regime di degassamento.

Deformazioni del suolo

Non sono pervenute comunicazioni in merito a variazioni significative delle deformazioni del suolo.

Valutazioni di criticità

Sulla base delle informazioni ad oggi pervenute e delle valutazioni espresse dall'INGV, si ritiene che attualmente sussista una situazione di criticità ordinaria, connessa essenzialmente ai consueti fenomeni di degassamento dal suolo.

Attività svolte e comunicazioni

Il CFC-SV mantiene i contatti con le sezioni INGV preposte al monitoraggio di Vulcano.

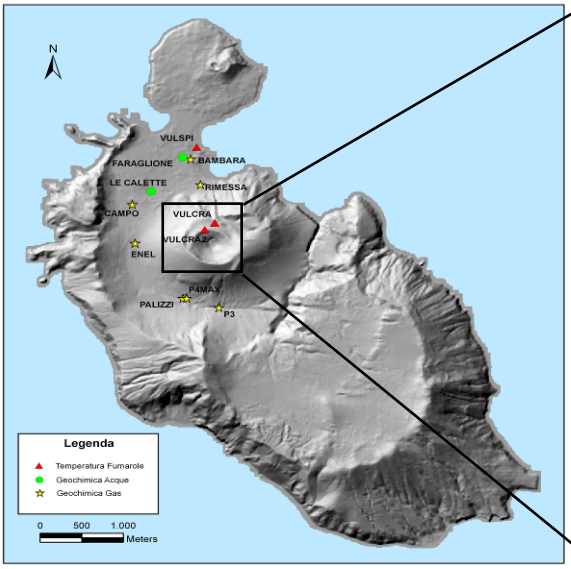

Fig. 3 - Modello digitale dell'Isola di Vulcano con ubicazione delle stazioni di misura della temperatura delle fumarole. **Fonte: INGV-PA**

Fig. 4 - Ortofoto del cratere di Vulcano con ubicazione delle fumarole. **Fonte: INGV-PA**

Bollettino di vigilanza e criticità dei vulcani italiani
n. 45 del 6 novembre 2014

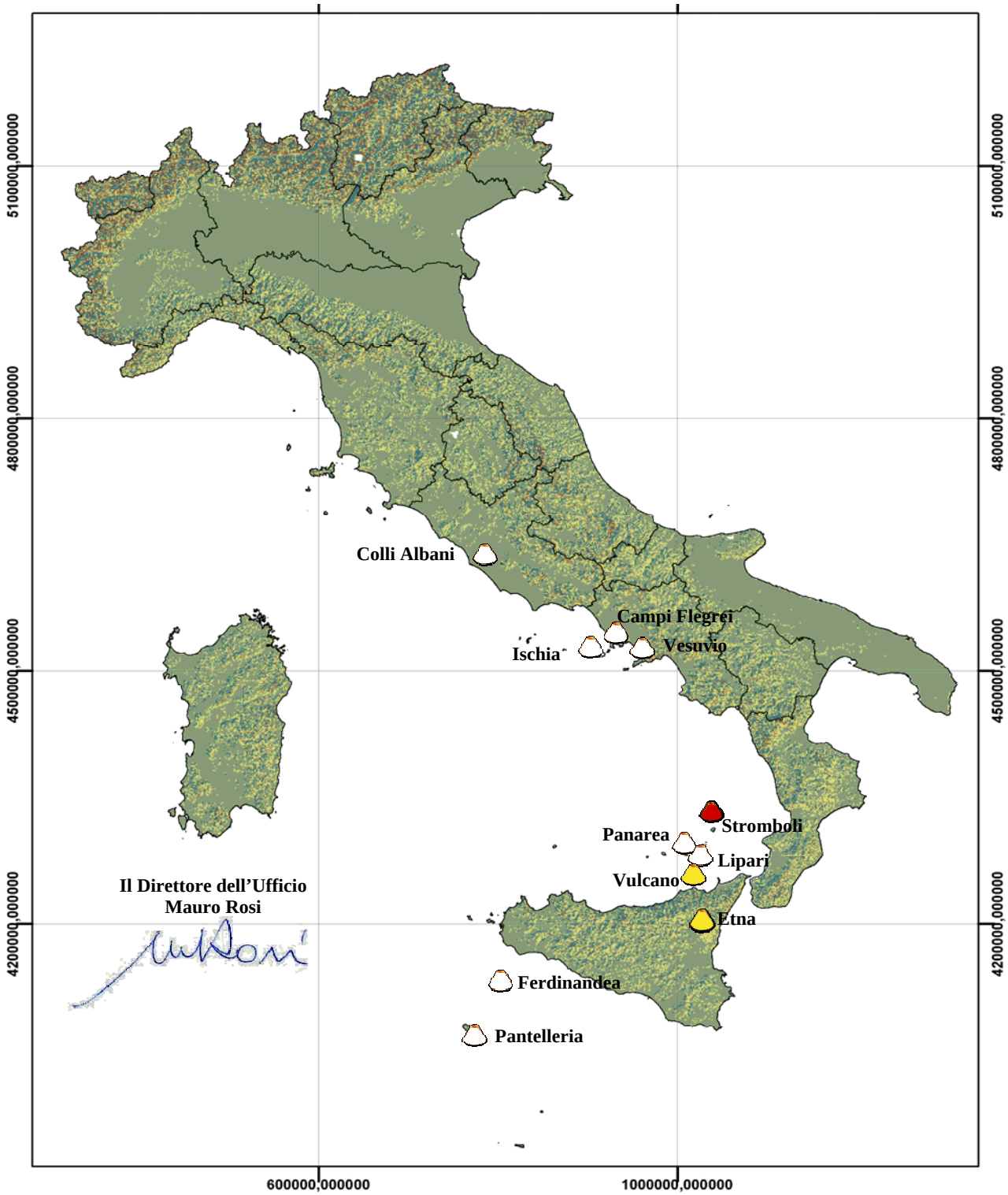

Il Direttore dell'Ufficio
Mauro Rosi

Aree vulcaniche per le quali non si hanno segnalazioni di variazioni significative dei parametri monitorati.

Aree vulcaniche per le quali si riportano aggiornamenti sullo stato di attività e valutazione della criticità per fenomeni vulcanici:

Assente — Ordinaria — Moderata — Elevata

Ove non diversamente specificato tutti gli orari sono espressi in ora locale (GMT+1)

e-mail: centrofunzionale.vulcanico@protezionecivile.it tel.: +39 06.6820.2990 fax: +39 06.6820.2992

ETNA

Fonti

- Bollettini INGV-OE (vulcanologia, sismologia, geochimica) fino al 2/11/2014;
- Bollettino INGV-PA (geochimica) – settembre 2014;
- Comunicati Uni-Fi (acustica) fino al 6/11/2014.

Stato di attività

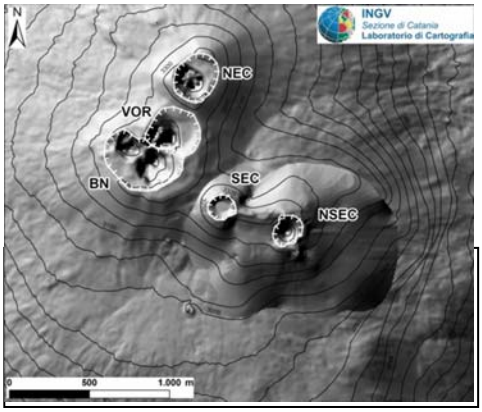

Vulcanologia

L'attività vulcanica nel periodo **27/10-2/11** è stata principalmente caratterizzata da degassamento diffuso ai crateri sommitali.

Sismicità e infrasonica

L'attività sismica è stata molto modesta. Nessun terremoto di magnitudo pari o superiore a 2.0 è stato registrato. Il tremore vulcanico non ha mostrato variazioni significative.

L'analisi dell'attività infrasonica, quando non compromessa dal vento, non ha mostrato variazioni significative con eventi di ampiezza bassa (ca. 0.5 Pa) che risultano compatibili con attività di tipo stromboliano.

Geochimica

Il flusso di SO2 medio-settimanale emesso dall'Etna, misurato tramite la rete UV-Scanner FLAME, ha indicato un valore in diminuzione rispetto alla settimana precedente, collocandosi su valori medio.

I dati geochimici acquisiti nel mese di settembre da INGV-PA hanno mostrato che, dopo la fase di incremento registrata da marzo a luglio u.s., i rapporti 3He/4He dei gas periferici si attestano su valori alti. Ciò suggerisce che le porzioni profonde del sistema di alimentazione del vulcano (7- 13 km sotto il livello del mare) continuano ad essere interessate dalla presenza di un magma fresco e poco degassato. I dati riguardanti il rapporto CO2/SO2 del plume dei crateri centrali sono compatibili con una nuova fase di degassamento magmatico nelle porzioni più superficiali del sistema di alimentazione.

Valutazioni di criticità

Sulla base delle informazioni e aggiornamenti pervenuti, con riferimento al documento *"Attività vulcanica dell'Etna: livelli di criticità e relativi possibili scenari"* (disponibile sul sito del Sistema d'Allertamento Nazionale) e tenendo presente che è comunque sempre possibile una rapida evoluzione dei fenomeni, con il conseguente repentino passaggio a livelli di criticità più elevati, si reputa che, nelle diverse zone, attualmente la criticità possa ritenersi sui seguenti livelli:

zone / criticità	SOMMITALE	DEL MEDIO VERSANTE	PEDEMONTANA	URBANA
ELEVATA				
MODERATA				
ORDINARIA	X			
ASSENTE		X	X	X

Eventi significativi del 2014

	Attività 2014
GENNAIO	04/01/2014 – emissione cenere
	19/01/2014 – piccola frana al NCSE
	22/01/2014 – attività stromboliana e colate NCSE ed emissione cenere
FEBBRAIO	11/02/2014 – evento franoso
MARZO-APRILE-MAGGIO-GIUGNO	attività stromboliana e colate NCSE
LUGLIO	05/07/2014 – apertura bocche in alta Valle del Bove con attività stromboliana ed effusiva.
AGOSTO	Prosecuzione attività iniziata il 05/07/2014 e fine attività in data 18/08/2014

Attività svolte e comunicazioni

Il Centro Funzionale Centrale-Settore Vulcanico (CFC-SV) continua nell'attività di vigilanza attraverso contatti diretti con i Centri di Competenza e le strutture di Presidio Territoriale, che proseguono nelle attività di monitoraggio e sorveglianza e supporto logistico-operativo.

STROMBOLI

Fonti

- Bollettini e comunicati INGV (fino al 6/11)
- Comunicati Uni-Fi (SAR, sismo-acustica-termica, tiltmetri fino al 6/11)

Sintesi dell'attività dell'ultima settimana

Vulcanologia

Nel periodo **30/10-6/11** è stata osservato il persistere di un intenso degassamento dalle bocche situate sulla terrazza craterica.
Dal 3/11 sono state rilevate alcune anomalie termiche prodotte da altrettante esplosioni ed episodi di degassamento impulsivo provenienti dall'area centro meridionale della terrazza craterica, riconducibili ad attività di tipo stromboliano.
Permane una debole effusione lavica confinata nella parte alta del pianoro sopra quota 600 m, così come confermato dai dati del satellite MODIS. Permangono le anomalie termiche sul bordo del pianoro, nella parte alta della Sciara del Fuoco, riconducibili ad aree di raffreddamento del campo lavico messo in posto fino al 27/10.
La porzione bassa della Sciara del Fuoco è in raffreddamento ed è interessata principalmente dall'accumulo di blocchi incandescenti provenienti dai fronti lavici attivi dei giorni precedenti.

Sismicità, deformazioni e infrasonica

I dati sismici e geodetici mostrano condizioni di sostanziale stabilità generale.
Le velocità medie degli spostamenti rilevati dal SAR in area craterica e nella porzione di Sciara del Fuoco investigata, hanno mostrato una lenta diminuzione sempre, tuttavia, attestandosi su valori alti.
L'analisi dell'attività infrasonica indica una debole attività esplosiva e di degassamento dai crateri sommitali, compatibile con una posizione profonda della sorgente nei condotti vulcanici.

Geochimica

I dati geochimici indicano un graduale aumento dei flussi di CO_2 emessa dai suoli, mantenendosi comunque nell'intervallo di variabilità del periodo eruttivo. I dati del rapporto CO_2/SO_2 nel plume non sono stati acquisiti con regolarità, a causa della sfavorevole direzione dei venti. I dati acquisiti hanno mostrato un leggero incremento (12-14) rispetto alle misure precedenti.
Il flusso di SO_2 nel plume non ha mostrato variazioni significative.

Valutazioni di criticità

In considerazione dell'attività eruttiva in corso, a partire dal 06/08 u.s., permane un livello di criticità elevata.

Attività svolte e comunicazioni

In considerazione dell'attività in corso a Stromboli, presso il COA sono al momento presenti rappresentanti dei Centri di Competenza (CdC) incaricati del monitoraggio (INGV e Università di Firenze).
Il CFC-SV mantiene contatti con i CdC, il COA e le guide vulcanologiche; inoltre provvede quotidianamente all'elaborazione di un "Bollettino di vigilanza e criticità relativo alle condizioni del vulcano, che viene pubblicato sul sito internet del Sistema d'Allertamento Nazionale e affisso presso il COA.
Si segnala che, a seguito della crisi eruttiva in corso, l'attività escursionistica sull'isola è stata disciplinata dal Sindaco del Comune di Lipari con l'Ordinanza n.51 dell'08/08/2014.

VULCANO

Fonti:

- Bollettino INGV-PA (geochimica) – fino al 31/10/2014
- Sito web INGV-OE (sismicità) fino al 6/11/2014

Stato d'attività

Sismicità

Non sono pervenute comunicazioni in merito a variazioni significative dell'attività sismica nell'area di Vulcano.

Geochimica

Il dati del monitoraggio in continuo dell'area craterica indicano che nel mese di ottobre il regime termico del campo fumarolico di alta temperatura risulta stazionario. Il campionamento dei fluidi fumarolici indica un ulteriore diminuzione delle specie indicatrici di apporto magmatico, rispetto al campionamento precedente. I sistemi periferici di smaltimento dei fluidi vulcanici (suoli dell'area di Vulcano Porto e acquiferi termali) non sono stati interessati da anomalie del regime di degassamento.

Deformazioni del suolo

Non sono pervenute comunicazioni in merito a variazioni significative delle deformazioni del suolo.

Valutazioni di criticità

Sulla base delle informazioni ad oggi pervenute e delle valutazioni espresse dall'INGV, si ritiene che attualmente sussista una situazione di criticità ordinaria, connessa essenzialmente ai consueti fenomeni di degassamento dal suolo.

Attività svolte e comunicazioni

Il CFC-SV mantiene i contatti con le sezioni INGV preposte al monitoraggio di Vulcano.

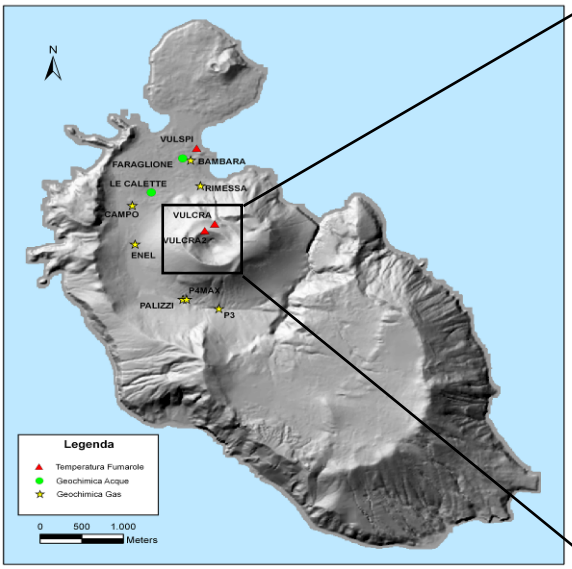

Fig. 3 - Modello digitale dell'Isola di Vulcano con ubicazione delle stazioni di misura della temperatura delle fumarole. **Fonte: INGV-PA**

Fig. 4 - Ortofoto del cratere di Vulcano con ubicazione delle fumarole. **Fonte: INGV-PA**

Bollettino di vigilanza e criticità dei vulcani italiani
n. 46 del 14 novembre 2014

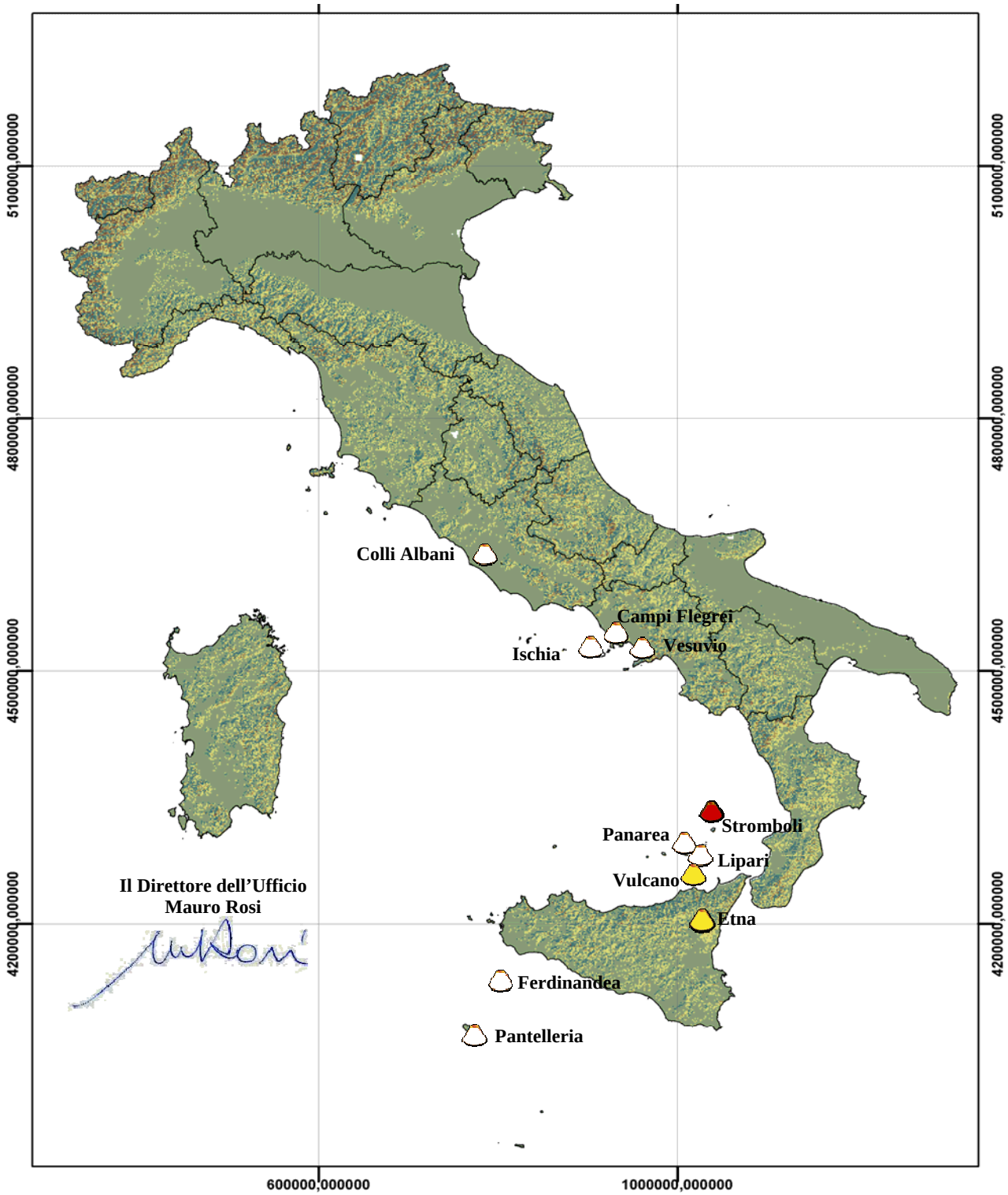

Il Direttore dell'Ufficio
Mauro Rosi

Aree vulcaniche per le quali non si hanno segnalazioni di variazioni significative dei parametri monitorati.

Aree vulcaniche per le quali si riportano aggiornamenti sullo stato di attività e valutazione della criticità per fenomeni vulcanici:

Assente — Ordinaria — Moderata — Elevata

Ove non diversamente specificato tutti gli orari sono espressi in ora locale (GMT+1)

e-mail: centrofunzionale.vulcanico@protezionecivile.it tel.: +39 06.6820.2990 fax: +39 06.6820.2992

ETNA

Fonti

- Bollettini INGV-OE (vulcanologia, sismologia, geochimica) fino al 9/11/2014;
- Bollettino INGV-PA (geochimica) – ottobre 2014;
- Comunicati Uni-Fi (acustica) fino al 13/11/2014.

Stato di attività

Vulcanologia

L'attività vulcanica nel periodo **3-9/11** non ha mostrato significative variazioni rispetto a quanto osservato la settimana precedente. I crateri sommitali sono stati interessati prevalentemente da un'attività di degassamento.

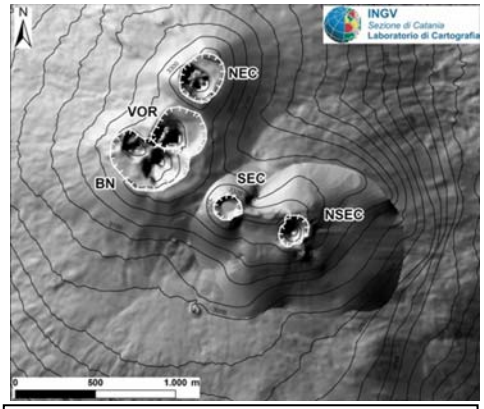

Fig. 1 – Mappa dell'area craterica sommitale. Le linee bianche indentate evidenziano l'orlo dei crateri sommitali: BN: Bocca Nuova; VOR: Voragine; NEC: Cratere di Nord-Est; SEC: Cratere di Sud-Est; NSEC: Nuovo Cratere di Sud-Est.
Fonte: INGV

Sismicità e infrasonica

La sismicità registrata si è mantenuta su un livello molto basso: nessun terremoto ha raggiunto o superato la soglia di magnitudo 2.0.
L'ampiezza del tremore vulcanico si mantenuta su livelli bassi.
L'analisi dell'attività infrasonica, quando non compromessa dal vento, non ha mostrato variazioni significative con eventi di ampiezza bassa (ca. 0.5 Pa) che risultano compatibili con attività di tipo stromboliano.

Geochimica

Il flusso di SO_2 medio-settimanale emesso dall'Etna, misurato tramite la rete UV-Scanner FLAME, ha indicato un valore in deciso incremento rispetto a quanto rilevato la settimana precedente, collocandosi comunque su valori medi.
I dati geochimici acquisiti nel mese di ottobre da INGV-PA hanno mostrato che, dopo la fase di incremento registrata da marzo a luglio u.s., i rapporti $^3He/^4He$ dei gas periferici sono in lieve decremento ma comunque si attestano su valori alti. Ciò suggerisce che le porzioni profonde del sistema di alimentazione del vulcano (7-13 km sotto il livello del mare) continuano ad essere interessate dalla presenza di un magma fresco e poco degassato. I dati riguardanti il rapporto CO_2/SO_2 del plume dei crateri centrali, in continuità con il bollettino del mese precedente, mostrano delle dinamiche attive con due input di magma ricco in volatili che hanno verosimilmente alimentato la parte più superficiale del sistema di alimentazione tra la fine di settembre, l'inizio di ottobre e l'ultima parte del mese.

Valutazioni di criticità

Sulla base delle informazioni e aggiornamenti pervenuti, con riferimento al documento *"Attività vulcanica dell'Etna: livelli di criticità e relativi possibili scenari"* (disponibile sul sito del Sistema d'Allertamento Nazionale) e tenendo presente che è comunque sempre possibile una rapida evoluzione dei fenomeni, con il conseguente repentino passaggio a livelli di criticità più elevati, si reputa che, nelle diverse zone, attualmente la criticità possa ritenersi sui seguenti livelli:

zone / criticità	SOMMITALE	DEL MEDIO VERSANTE	PEDEMONTANA	URBANA
ELEVATA				
MODERATA				
ORDINARIA	X			
ASSENTE		X	X	X

Eventi significativi del 2014

	Attività 2014
GENNAIO	04/01/2014 – emissione cenere
	19/01/2014 – piccola frana al NCSE
	22/01/2014 – attività stromboliana e colate NCSE ed emissione cenere
FEBBRAIO	11/02/2014 – evento franoso
MARZO-APRILE-MAGGIO-GIUGNO	attività stromboliana e colate NCSE
LUGLIO	05/07/2014 – apertura bocche in alta Valle del Bove con attività stromboliana ed effusiva.
AGOSTO	Prosecuzione attività iniziata il 05/07/2014 e fine attività in data 18/08/2014

Attività svolte e comunicazioni

Il Centro Funzionale Centrale-Settore Vulcanico (CFC-SV) continua nell'attività di vigilanza attraverso contatti diretti con i Centri di Competenza e le strutture di Presidio Territoriale, che proseguono nelle attività di monitoraggio e sorveglianza e supporto logistico-operativo.

STROMBOLI

Fonti

- Bollettini e comunicati INGV (fino al 13/11)
- Comunicati Uni-Fi (SAR, sismo-acustica-termica, tiltmetri fino al 13/11)

Sintesi dell'attività dell'ultima settimana

Vulcanologia

Nel periodo **6-12/11** sono state osservate anomalie termiche prodotte da esplosioni ed episodi di degassamento impulsivo provenienti dall'area centro meridionale della terrazza craterica. Persiste la presenza di anomalie termiche sul bordo del pianoro, nella parte alta della Sciara del Fuoco, associabili ad aree di raffreddamento del campo lavico messo in posto fino al 27/10. La porzione bassa della Sciara del Fuoco è in raffreddamento ed è interessata principalmente dall'accumulo di blocchi incandescenti alla base, provenienti dai fronti lavici attivi nei giorni precedenti. Le immagini MODIS evidenziano che la colata è alimentata debolmente ed in modo discontinuo.

Sismicità, deformazioni e infrasonica

I dati sismici e geodetici mostrano condizioni di sostanziale stabilità generale. L'attività infrasonica indica la presenza di una attività esplosiva molto debole e di degassamento dai crateri sommitali. Le pressioni acustiche associate sono basse, in accordo con una posizione profonda della sorgente nei condotti vulcanici.

Le velocità medie degli spostamenti rilevati dal SAR in area craterica e nella porzione di Sciara del Fuoco investigata, hanno mostrato una lenta diminuzione sempre, tuttavia, attestandosi rispettivamente su valori medi ed alti.

Geochimica

A causa delle avverse condizioni meteorologiche, nel corso della settimana non ci sono aggiornamenti relativamente ai rapporti CO_2/SO_2 nel plume. I flussi di CO_2 emessa dai suoli ed i flussi di SO_2 nel plume mostrano valori in incremento rispetto al periodo precedente. A partire dall'11/11 si segnala un incremento del flusso di CO_2 dai suoli in area sommitale, compatibile con una nuova fase di ricarica e pressurizzazione del sistema di alimentazione. Gli effetti di questa fase di ri-alimentazione sono evidenziati anche dal degassamento di un magma più primitivo nella falda termale (incremento del rapporto isotopico dell'elio), dal trend in aumento del rapporto CO_2/SO_2 nell'ultima settimana.

Valutazioni di criticità

In considerazione dell'attività eruttiva in corso, a partire dal 06/08 u.s., permane un livello di criticità elevata.

Attività svolte e comunicazioni

Il CFC-SV mantiene contatti con i CdC, il COA e le guide vulcanologiche; inoltre provvede quotidianamente all'elaborazione di un "Bollettino di vigilanza e criticità relativo alle condizioni del vulcano, che viene pubblicato sul sito internet del Sistema d'Allertamento Nazionale e affisso presso il COA.

Si segnala che, a seguito della crisi eruttiva in corso, l'attività escursionistica sull'isola è stata disciplinata dal Sindaco del Comune di Lipari con l'Ordinanza n.51 dell'08/08/2014.

VULCANO

Fonti:

- Bollettino INGV-PA (geochimica) – fino al 31/10/2014
- Sito web INGV-OE (sismicità) fino al 13/11/2014

Stato d'attività

Sismicità

Non sono pervenute comunicazioni in merito a variazioni significative dell'attività sismica nell'area di Vulcano.

Geochimica

Il dati del monitoraggio in continuo dell'area craterica indicano che nel mese di ottobre il regime termico del campo fumarolico di alta temperatura risulta stazionario. Il campionamento dei fluidi fumarolici indica un ulteriore diminuzione delle specie indicatrici di apporto magmatico, rispetto al campionamento precedente. I sistemi periferici di smaltimento dei fluidi vulcanici (suoli dell'area di Vulcano Porto e acquiferi termali) non sono stati interessati da anomalie del regime di degassamento.

Deformazioni del suolo

Non sono pervenute comunicazioni in merito a variazioni significative delle deformazioni del suolo.

Valutazioni di criticità

Sulla base delle informazioni ad oggi pervenute e delle valutazioni espresse dall'INGV, si ritiene che attualmente sussista una situazione di criticità ordinaria, connessa essenzialmente ai consueti fenomeni di degassamento dal suolo.

Attività svolte e comunicazioni

Il CFC-SV mantiene i contatti con le sezioni INGV preposte al monitoraggio di Vulcano.

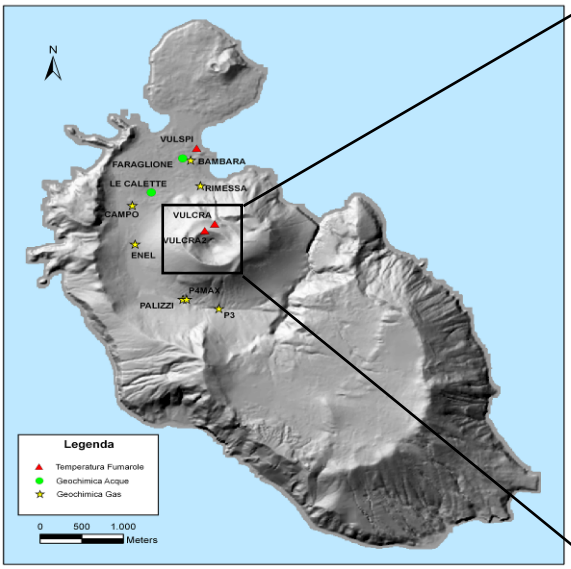

Fig. 3 - Modello digitale dell'Isola di Vulcano con ubicazione delle stazioni di misura della temperatura delle fumarole. **Fonte: INGV-PA**

Fig. 4 - Ortofoto del cratere di Vulcano con ubicazione delle fumarole. **Fonte: INGV-PA**

Bollettino di vigilanza e criticità dei vulcani italiani
n. 47 del 21 novembre 2014

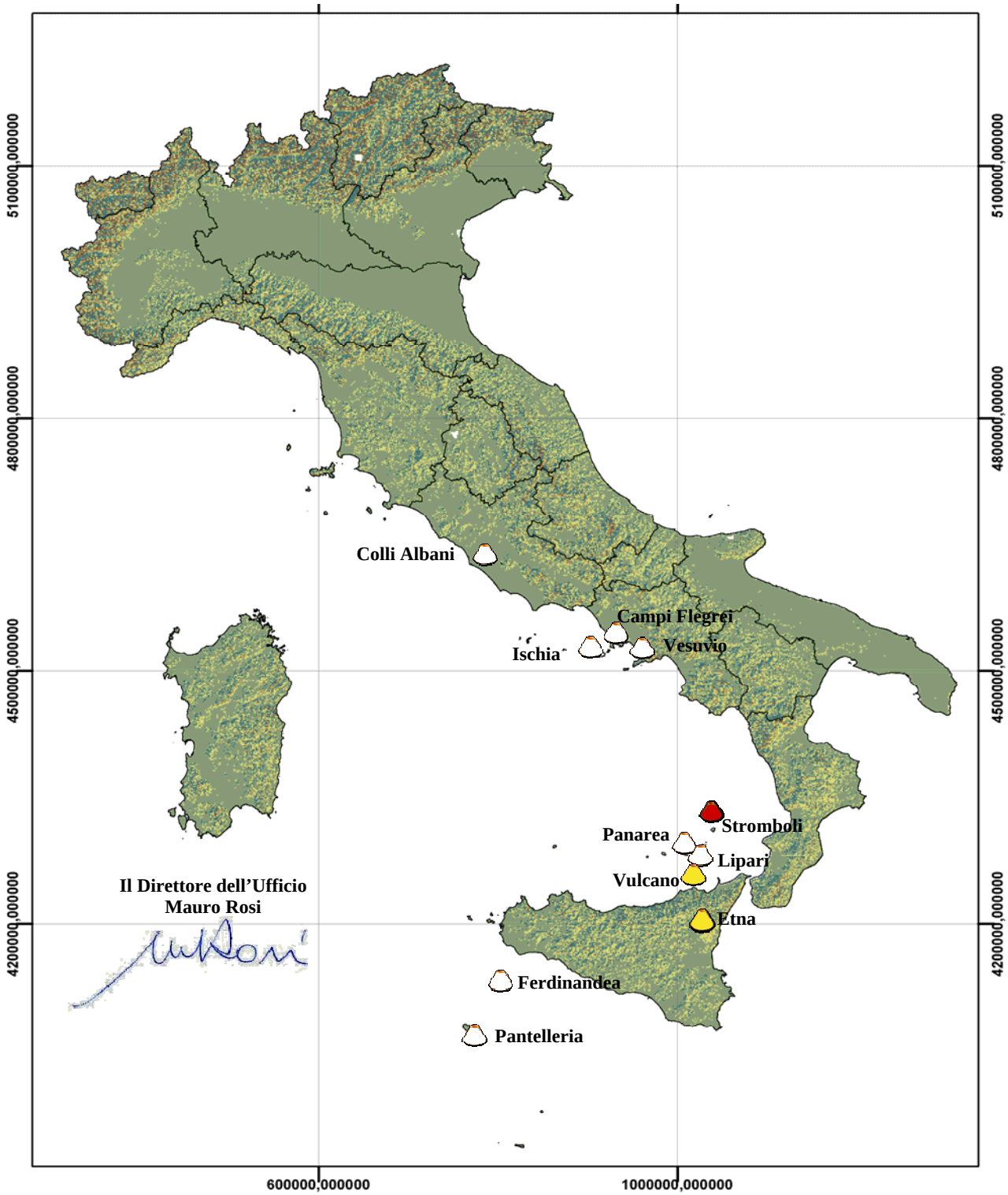

Il Direttore dell'Ufficio
Mauro Rosi

Aree vulcaniche per le quali non si hanno segnalazioni di variazioni significative dei parametri monitorati.

Aree vulcaniche per le quali si riportano aggiornamenti sullo stato di attività e valutazione della criticità per fenomeni vulcanici:

Assente — Ordinaria — Moderata — Elevata

Ove non diversamente specificato tutti gli orari sono espressi in ora locale (GMT+1)

e-mail: centrofunzionale.vulcanico@protezionecivile.it tel.: +39 06.6820.2990 fax: +39 06.6820.2992

ETNA

Fonti

- Bollettini INGV-OE (vulcanologia, sismologia, geochimica) fino al 16/11/2014;
- Bollettino INGV-PA (geochimica) – ottobre 2014;
- Comunicati Uni-Fi (acustica) fino al 21/11/2014.

Stato di attività

Vulcanologia

L'attività vulcanica nel periodo **10-16/11** non ha mostrato significative variazioni rispetto a quanto osservato la settimana precedente. L'attività ai crateri sommitali è stata caratterizzata da degassamento al cratere di Nord-Est e alla Voragine-Bocca Nuova. Una modesta attività fumarolica a tratti pulsante è stata osservata al Nuovo Cratere di Sud-Est, il quale ha prodotto molto discontinuamente delle modeste espulsioni di cenere molto diluita, disperse rapidamente in atmosfera dai venti in quota.

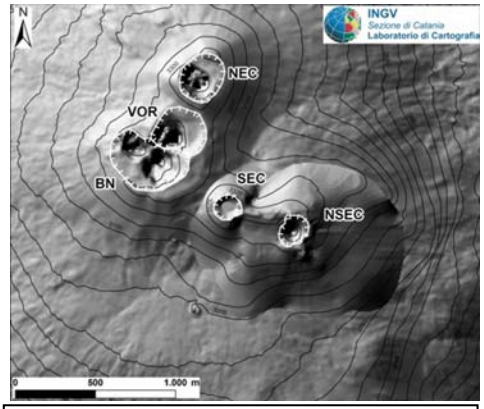

Fig. 1 – Mappa dell'area craterica sommitale. Le linee bianche indentate evidenziano l'orlo dei crateri sommitali: BN: Bocca Nuova; VOR: Voragine; NEC: Cratere di Nord-Est; SEC: Cratere di Sud-Est; NSEC: Nuovo Cratere di Sud-Est.
Fonte: INGV

Sismicità e infrasonica

La sismicità registrata si è mantenuta su un livello molto basso: nessun terremoto ha raggiunto o superato la soglia di magnitudo 2.0. L'ampiezza del tremore vulcanico si è mantenuta su livelli bassi. L'analisi dell'attività infrasonica non ha mostrato variazioni significative con eventi di ampiezza bassa (ca. 0.5 Pa) che risultano compatibili con attività di tipo stromboliano.

Geochimica

Il flusso di SO_2 medio-settimanale emesso dall'Etna, misurato tramite la rete UV-Scanner FLAME, ha indicato un moderato decremento rispetto a quanto rilevato la settimana precedente, collocandosi comunque su valori medi.

I dati geochimici acquisiti nel mese di ottobre da INGV-PA hanno mostrato che, dopo la fase di incremento registrata da marzo a luglio u.s., i rapporti $^3He/^4He$ dei gas periferici sono in lieve decremento ma comunque si attestano su valori alti. Ciò suggerisce che le porzioni profonde del sistema di alimentazione del vulcano (7-13 km sotto il livello del mare) continuano ad essere interessate dalla presenza di un magma fresco e poco degassato. I dati riguardanti il rapporto CO_2/SO_2 del plume dei crateri centrali, in continuità con il bollettino del mese precedente, mostrano delle dinamiche attive con due input di magma ricco in volatili che hanno verosimilmente alimentato la parte più superficiale del sistema di alimentazione tra la fine di settembre, l'inizio di ottobre e l'ultima parte del mese.

Valutazioni di criticità

Sulla base delle informazioni e aggiornamenti pervenuti, con riferimento al documento *"Attività vulcanica dell'Etna: livelli di criticità e relativi possibili scenari"* (disponibile sul sito del Sistema d'Allertamento Nazionale) e tenendo presente che è comunque sempre possibile una rapida evoluzione dei fenomeni, con il conseguente repentino passaggio a livelli di criticità più elevati, si reputa che, nelle diverse zone, attualmente la criticità possa ritenersi sui seguenti livelli:

zone / criticità	SOMMITALE	DEL MEDIO VERSANTE	PEDEMONTANA	URBANA
ELEVATA				
MODERATA				
ORDINARIA	X			
ASSENTE		X	X	X

Eventi significativi del 2014

	Attività 2014
GENNAIO	04/01/2014 – emissione cenere
	19/01/2014 – piccola frana al NCSE
	22/01/2014 – attività stromboliana e colate NCSE ed emissione cenere
FEBBRAIO	11/02/2014 – evento franoso
MARZO-APRILE-MAGGIO-GIUGNO	attività stromboliana e colate NCSE
LUGLIO	05/07/2014 – apertura bocche in alta Valle del Bove con attività stromboliana ed effusiva.
AGOSTO	Prosecuzione attività iniziata il 05/07/2014 e fine attività in data 18/08/2014

Attività svolte e comunicazioni

Il Centro Funzionale Centrale-Settore Vulcanico (CFC-SV) continua nell'attività di vigilanza attraverso contatti diretti con i Centri di Competenza e le strutture di Presidio Territoriale, che proseguono nelle attività di monitoraggio e sorveglianza e supporto logistico-operativo.

STROMBOLI

Fonti

- Bollettini e comunicati INGV (fino al 21/11)
- Comunicati Uni-Fi (SAR, sismo-acustica-termica, tiltmetri fino al 21/11)

Sintesi dell'attività dell'ultima settimana

Vulcanologia

Nel periodo **13-19/11** è stato osservato la presenza di un intenso e costante degassamento originatosi dalle bocche situate all'interno della terrazza craterica. Sempre dalla terrazza craterica, si sono originate sporadiche emissioni di cenere con modesta anomalia termica. Tali anomalie termiche nella giornata del 19 novembre e nelle prime ore di giorno 20 appaiono in numero in leggero incremento.

Le anomalie termiche presenti immediatamente a valle del pianoro di quota 600 m (parte alta della Sciara del Fuoco), relative al campo lavico messo in posto fino al 27 ottobre, si sono mantenute stabili nel tempo, senza mostrare variazioni significative, presupponendo il raffreddamento di questa porzione. Inoltre, risulta essere confermata l'assenza di bagliori osservati fino alla sera del 12 novembre, prodotti dalle colate che durante la scorsa settimana si erano messe in posto sul pianoro.

L'attività effusiva è caratterizzata dalla presenza da una colata alimentata scarsamente o non più alimentata, come evidenziato dall'analisi delle immagini MODIS, che non hanno registrato anomalie termiche negli ultimi 7 giorni.

Sismicità, deformazioni e infrasonica

I dati sismici e geodetici mostrano condizioni di sostanziale stabilità generale. L'attività infrasonica indica la presenza di una attività esplosiva molto debole e di degassamento dai crateri sommitali. Le pressioni acustiche associate sono basse, in accordo con una posizione profonda della sorgente nei condotti vulcanici.

Le velocità medie degli spostamenti rilevati dal SAR in area craterica e nella porzione di Sciara del Fuoco investigata, hanno mostrato una lenta diminuzione sempre, tuttavia, attestandosi rispettivamente su valori medi ed alti.

Geochimica

Il quadro dei parametri geochimici misurati è compatibile con una fase di ricarica e pressurizzazione del plumbing system già manifestatasi dal giorno 11 novembre: il flusso di CO_2 emessa dai suoli, il rapporto CO_2/SO_2 ed in parte anche il flusso di SO_2, nel corso della settimana, si sono mantenuti su valori elevati.

Valutazioni di criticità

In considerazione dell'attività eruttiva in corso, a partire dal 06/08 u.s., permane un livello di criticità elevata.

Attività svolte e comunicazioni

Il CFC-SV mantiene contatti con i CdC, il COA e le guide vulcanologiche; inoltre provvede quotidianamente all'elaborazione di un "Bollettino di vigilanza e criticità relativo alle condizioni del vulcano, che viene pubblicato sul sito internet del Sistema d'Allertamento Nazionale e affisso presso il COA.

Si segnala che, a seguito della crisi eruttiva in corso, l'attività escursionistica sull'isola è stata disciplinata dal Sindaco del Comune di Lipari con l'Ordinanza n.51 dell'08/08/2014.

VULCANO

Fonti:

- Bollettino INGV-PA (geochimica) – fino al 31/10/2014
- Sito web INGV-OE (sismicità) fino al 21/11/2014

Stato d'attività

Sismicità

Non sono pervenute comunicazioni in merito a variazioni significative dell'attività sismica nell'area di Vulcano.

Geochimica

Il dati del monitoraggio in continuo dell'area craterica indicano che nel mese di ottobre il regime termico del campo fumarolico di alta temperatura risulta stazionario. Il campionamento dei fluidi fumarolici indica un ulteriore diminuzione delle specie indicatrici di apporto magmatico, rispetto al campionamento precedente. I sistemi periferici di smaltimento dei fluidi vulcanici (suoli dell'area di Vulcano Porto e acquiferi termali) non sono stati interessati da anomalie del regime di degassamento.

Deformazioni del suolo

Non sono pervenute comunicazioni in merito a variazioni significative delle deformazioni del suolo.

Valutazioni di criticità

Sulla base delle informazioni ad oggi pervenute e delle valutazioni espresse dall'INGV, si ritiene che attualmente sussista una situazione di criticità ordinaria, connessa essenzialmente ai consueti fenomeni di degassamento dal suolo.

Attività svolte e comunicazioni

Il CFC-SV mantiene i contatti con le sezioni INGV preposte al monitoraggio di Vulcano.

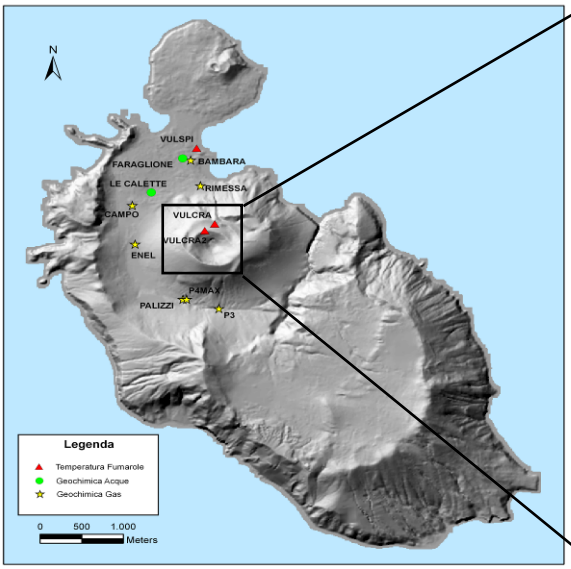

Fig. 3 - Modello digitale dell'Isola di Vulcano con ubicazione delle stazioni di misura della temperatura delle fumarole. **Fonte: INGV-PA**

Fig. 4 - Ortofoto del cratere di Vulcano con ubicazione delle fumarole. **Fonte: INGV-PA**

Bollettino di vigilanza e criticità dei vulcani italiani
n. 48 del 27 novembre 2014

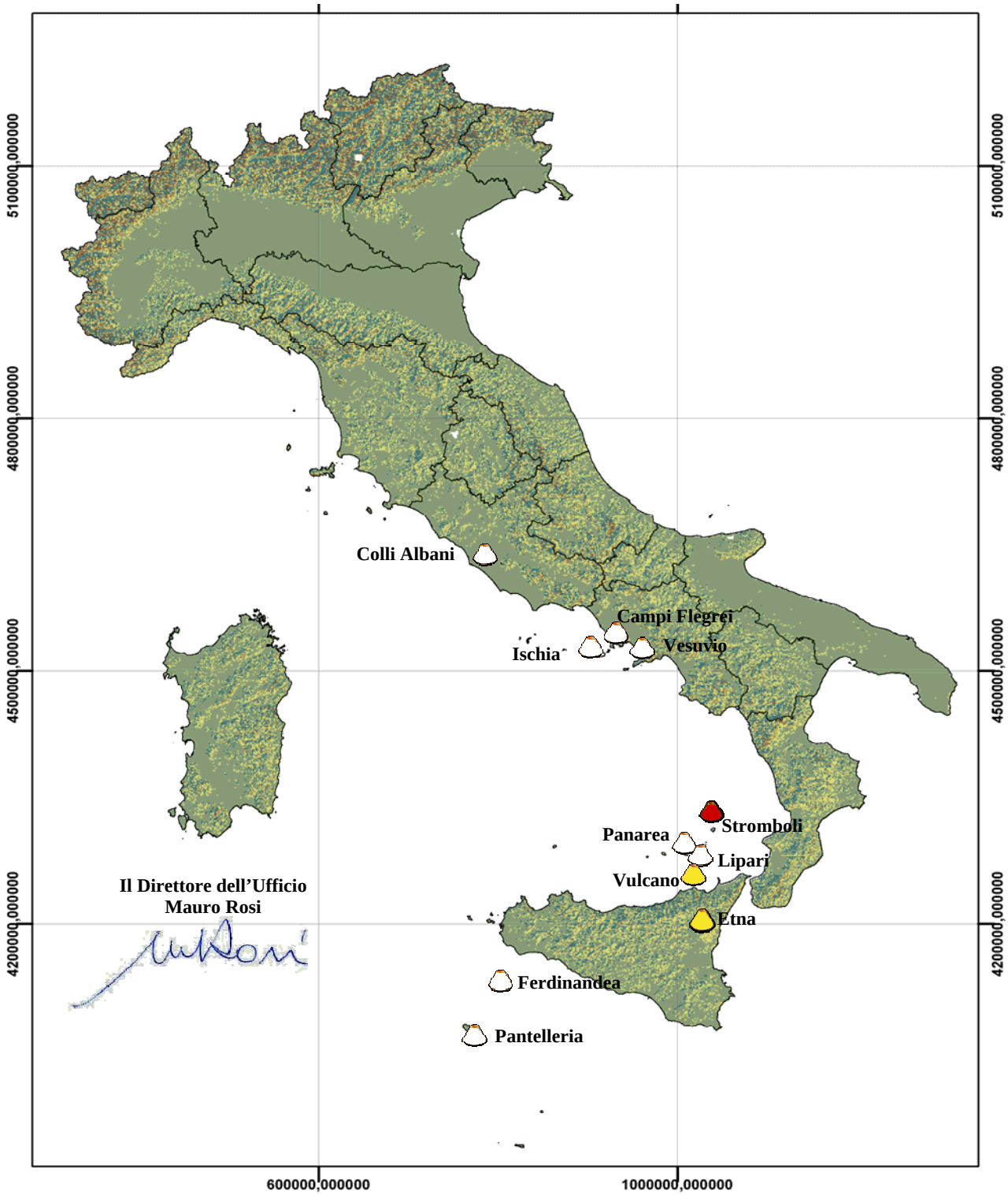

Il Direttore dell'Ufficio
Mauro Rosi

Aree vulcaniche per le quali non si hanno segnalazioni di variazioni significative dei parametri monitorati.

Aree vulcaniche per le quali si riportano aggiornamenti sullo stato di attività e valutazione della criticità per fenomeni vulcanici:

Assente — Ordinaria — Moderata — Elevata

Ove non diversamente specificato tutti gli orari sono espressi in ora locale (GMT+1)

e-mail: centrofunzionale.vulcanico@protezionecivile.it tel.: +39 06.6820.2990 fax: +39 06.6820.2992

ETNA

Fonti

- Bollettini INGV-OE (vulcanologia, sismologia, geochimica) fino al 23/11/2014;
- Bollettino INGV-PA (geochimica) – ottobre 2014;
- Comunicati Uni-Fi (acustica) fino al 27/11/2014.

Stato di attività

Vulcanologia

L'attività vulcanica nel periodo **17-23/11** non ha mostrato significative variazioni rispetto a quanto osservato la settimana precedente. L'attività ai crateri sommitali è stata caratterizzata da degassamento al cratere di Nord-Est e ai crateri Voragine-Bocca Nuova. Il Nuovo Cratere di Sud-Est (NSEC) è stato caratterizzato prevalentemente da degassamento di tipo fumarolico.

Sismicità e infrasonica

La sismicità registrata si è mantenuta su un livello molto basso: nessun terremoto ha raggiunto o superato la soglia di magnitudo 2.0. L'ampiezza del tremore vulcanico si è mantenuta su livelli bassi.

L'analisi dell'attività infrasonica non ha mostrato variazioni significative, collocandosi su valori bassi.

Geochimica

Il flusso di SO_2 medio-settimanale si è mantenuto stabile rispetto a quanto rilevato la settimana precedente, collocandosi comunque su valori medi.

I dati geochimici acquisiti nel mese di ottobre da INGV-PA hanno mostrato che, dopo la fase di incremento registrata da marzo a luglio u.s., i rapporti $^3He/^4He$ dei gas periferici sono in lieve decremento ma comunque si attestano su valori alti. Ciò suggerisce che le porzioni profonde del sistema di alimentazione del vulcano (7-13 km sotto il livello del mare) continuano ad essere interessate dalla presenza di un magma fresco e poco degassato. I dati riguardanti il rapporto CO_2/SO_2 del plume dei crateri centrali, in continuità con il bollettino del mese precedente, mostrano delle dinamiche attive con due input di magma ricco in volatili che hanno verosimilmente alimentato la parte più superficiale del sistema di alimentazione tra la fine di settembre, l'inizio di ottobre e l'ultima parte del mese.

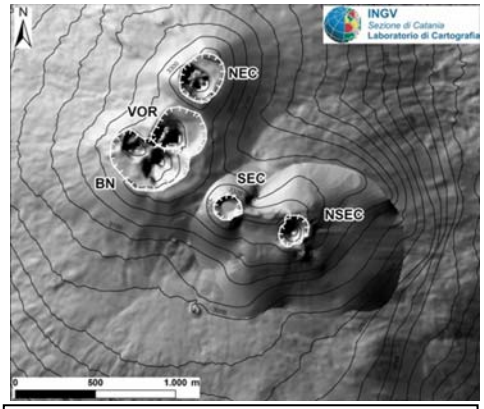

Fig. 1 – Mappa dell'area craterica sommitale. Le linee bianche indentate evidenziano l'orlo dei crateri sommitali: BN: Bocca Nuova; VOR: Voragine; NEC: Cratere di Nord-Est; SEC: Cratere di Sud-Est; NSEC: Nuovo Cratere di Sud-Est.
Fonte: INGV

Valutazioni di criticità

Sulla base delle informazioni e aggiornamenti pervenuti, con riferimento al documento *"Attività vulcanica dell'Etna: livelli di criticità e relativi possibili scenari"* (disponibile sul sito del Sistema d'Allertamento Nazionale) e tenendo presente che è comunque sempre possibile una rapida evoluzione dei fenomeni, con il conseguente repentino passaggio a livelli di criticità più elevati, si reputa che, nelle diverse zone, attualmente la criticità possa ritenersi sui seguenti livelli:

zone / criticità	SOMMITALE	DEL MEDIO VERSANTE	PEDEMONTANA	URBANA
ELEVATA				
MODERATA				
ORDINARIA	X			
ASSENTE		X	X	X

Eventi significativi del 2014

	Attività 2014
GENNAIO	04/01/2014 – emissione cenere
	19/01/2014 – piccola frana al NCSE
	22/01/2014 – attività stromboliana e colate NCSE ed emissione cenere
FEBBRAIO	11/02/2014 – evento franoso
MARZO-APRILE-MAGGIO-GIUGNO	attività stromboliana e colate NCSE
LUGLIO	05/07/2014 – apertura bocche in alta Valle del Bove con attività stromboliana ed effusiva.
AGOSTO	Prosecuzione attività iniziata il 05/07/2014 e fine attività in data 18/08/2014

Attività svolte e comunicazioni

Il Centro Funzionale Centrale-Settore Vulcanico (CFC-SV) continua nell'attività di vigilanza attraverso contatti diretti con i Centri di Competenza e le strutture di Presidio Territoriale, che proseguono nelle attività di monitoraggio e sorveglianza e supporto logistico-operativo.

STROMBOLI

Fonti

- Bollettini e comunicati INGV (fino al 27/11)
- Comunicati Uni-Fi (SAR, sismo-acustica-termica, tiltmetri fino al 27/11)

Sintesi dell'attività dell'ultima settimana

Vulcanologia

Nel periodo **20-27/11** l'attività vulcanica è stata caratterizzata da un intenso degassamento dalle bocche ubicate all'interno della terrazza craterica. Sono state inoltre osservate emissioni di cenere associate ad anomalie termiche; occasionalmente tali emissioni hanno prodotto modeste nubi diluite rapidamente disperse dai venti in quota. Il 22/11 è stato effettuato un sorvolo in elicottero che ha permesso di osservare la fine dell'attività effusiva dalla bocca di quota 650 m s.l.m. Il cratere meridionale si presentava collassato e bordato da fratture semi-circolari marcati da anomalie termiche, mentre all'interno erano presenti anomalia termiche diffuse. Persiste la presenza di anomalie termiche sul bordo del pianoro, nella parte alta della Sciara del Fuoco, associabili ad aree di raffreddamento del campo lavico messo in posto fino al 27/10.
L'analisi delle immagini MODIS, non ha evidenziato la presenza di anomalie termiche.

Sismicità, deformazioni e infrasonica

I dati sismici e geodetici mostrano condizioni di sostanziale stabilità generale, collocandosi su valori bassi. Si registrano transienti esplosivi compatibili con deboli emissioni di cenere dai crateri sommitali. Le pressioni acustiche associate sono comunque basse, in accordo con una posizione profonda della sorgente nei condotti vulcanici.
Le velocità medie degli spostamenti rilevati dal SAR in area craterica e nella porzione di Sciara del Fuoco investigata, si attestano rispettivamente su valori medi ed alti, senza mostrare variazioni significative rispetto alla settimana precedente.

Geochimica

Il flusso di CO_2 emessa dai suoli, mostra una continua graduale discesa, pur mantenendo valori elevati, indicando che la fase di ricarica e di pressurizzazione del sistema di alimentazione del vulcano sembra essere ancora in atto.
I dati sul flusso di SO_2 dal plume, nonostante la sfavorevole direzione del vento, in alcuni giorni della settimana e problemi tecnici che hanno ridotto il numero di acquisizioni, hanno mostrano una lieve diminuzione dei valori rispetto alla media dell'ultimo periodo.

Valutazioni di criticità

In considerazione dell'attività eruttiva in corso, a partire dal 06/08 u.s., permane un livello di criticità elevata.

Attività svolte e comunicazioni

Il CFC-SV mantiene contatti con i CdC, il COA e le guide vulcanologiche; inoltre provvede quotidianamente all'elaborazione di un "Bollettino di vigilanza e criticità relativo alle condizioni del vulcano, che viene pubblicato sul sito internet del Sistema d'Allertamento Nazionale e affisso presso il COA.
Si segnala che, a seguito della crisi eruttiva in corso, l'attività escursionistica sull'isola è stata disciplinata dal Sindaco del Comune di Lipari con l'Ordinanza n.51 dell'08/08/2014.

VULCANO

Fonti:

- Bollettino INGV-PA (geochimica) – fino al 31/10/2014
- Sito web INGV-OE (sismicità) fino al 27/11/2014

Stato d'attività

Sismicità

Non sono pervenute comunicazioni in merito a variazioni significative dell'attività sismica nell'area di Vulcano.

Geochimica

Il dati del monitoraggio in continuo dell'area craterica indicano che nel mese di ottobre il regime termico del campo fumarolico di alta temperatura risulta stazionario. Il campionamento dei fluidi fumarolici indica un ulteriore diminuzione delle specie indicatrici di apporto magmatico, rispetto al campionamento precedente. I sistemi periferici di smaltimento dei fluidi vulcanici (suoli dell'area di Vulcano Porto e acquiferi termali) non sono stati interessati da anomalie del regime di degassamento.

Deformazioni del suolo

Non sono pervenute comunicazioni in merito a variazioni significative delle deformazioni del suolo.

Valutazioni di criticità

Sulla base delle informazioni ad oggi pervenute e delle valutazioni espresse dall'INGV, si ritiene che attualmente sussista una situazione di criticità ordinaria, connessa essenzialmente ai consueti fenomeni di degassamento dal suolo.

Attività svolte e comunicazioni

Il CFC-SV mantiene i contatti con le sezioni INGV preposte al monitoraggio di Vulcano.

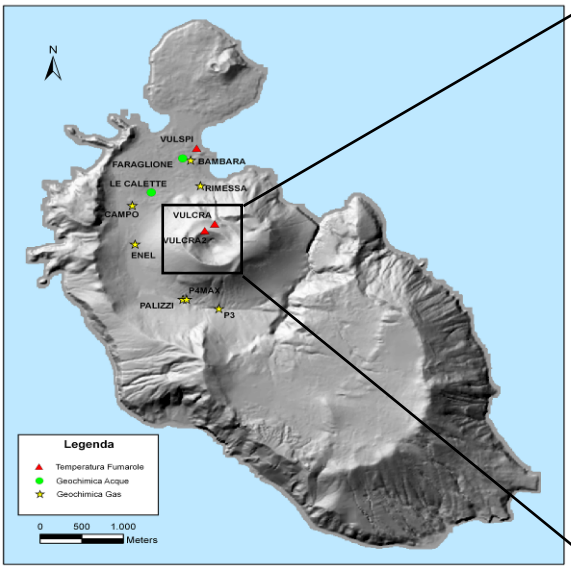

Fig. 3 - Modello digitale dell'Isola di Vulcano con ubicazione delle stazioni di misura della temperatura delle fumarole. **Fonte: INGV-PA**

Fig. 4 - Ortofoto del cratere di Vulcano con ubicazione delle fumarole. **Fonte: INGV-PA**

Bollettino di vigilanza e criticità dei vulcani italiani
n. 49 del 4 dicembre 2014

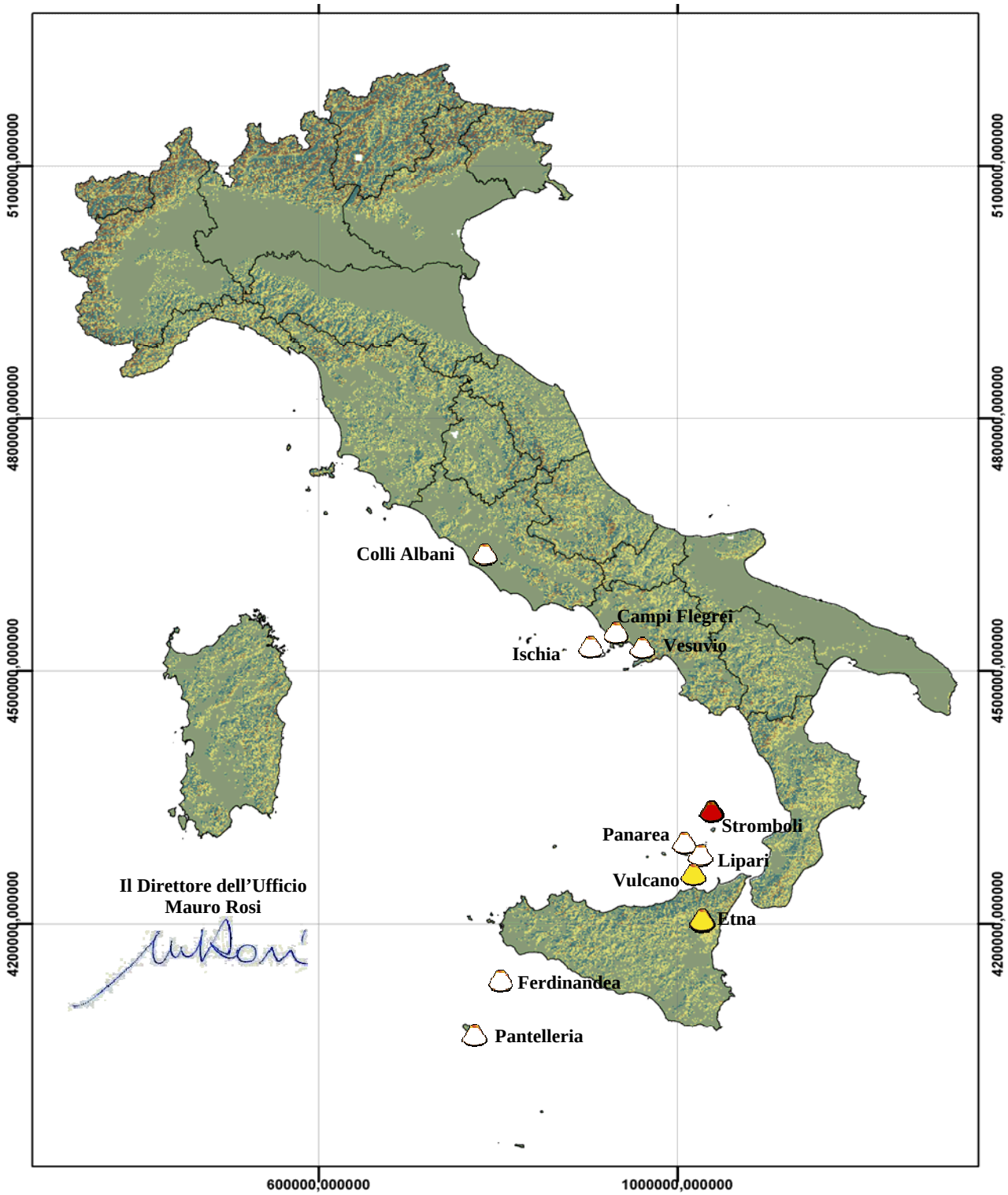

Aree vulcaniche per le quali non si hanno segnalazioni di variazioni significative dei parametri monitorati.

Aree vulcaniche per le quali si riportano aggiornamenti sullo stato di attività e valutazione della criticità per fenomeni vulcanici:

Assente — Ordinaria — Moderata — Elevata

Ove non diversamente specificato tutti gli orari sono espressi in ora locale (GMT+1)

e-mail: centrofunzionale.vulcanico@protezionecivile.it tel.: +39 06.6820.2990 fax: +39 06.6820.2992

ETNA

Fonti

- Bollettini INGV-OE (vulcanologia, sismologia, geochimica) fino al 30/11/2014;
- Bollettino INGV-PA (geochimica) – ottobre 2014;
- Comunicati Uni-Fi (acustica) fino al 04/12/2014.

Stato di attività

Vulcanologia

L'attività vulcanica nel periodo **24-30/11** non ha mostrato significative variazioni rispetto a quanto osservato la settimana precedente. I crateri sommitali sono stati interessati solamente da attività di degassamento impulsivo che è stata principalmente a carico del Cratere di NE e dai crateri Voragine e Bocca Nuova. Il Nuovo Cratere di SE è stato caratterizzato da un modesto degassamento mentre il Cratere di SE è stato interessato solamente da un debole degassamento legato alla presenza di fumarole localizzate lungo il bordo craterico.

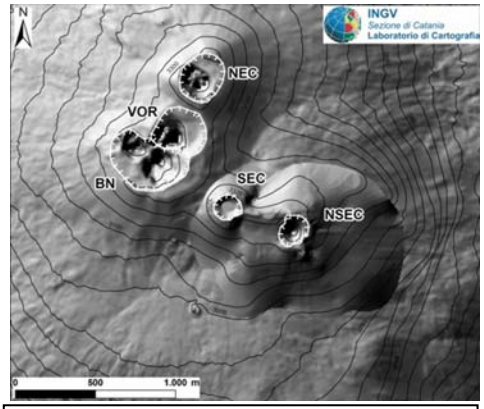

Fig. 1 – Mappa dell'area craterica sommitale. Le linee bianche indentate evidenziano l'orlo dei crateri sommitali: BN: Bocca Nuova; VOR: Voragine; NEC: Cratere di Nord-Est; SEC: Cratere di Sud-Est; NSEC: Nuovo Cratere di Sud-Est.
Fonte: INGV

Sismicità e infrasonica

La sismicità registrata si è mantenuta su un livello molto basso: è stato registrato un solo evento di magnitudo pari a 2.0 il 28/11 alle 02:06, localizzato in mare in prossimità della costa ionica tra Acireale e Aci Castello. Per quanto riguarda il tremore vulcanico, l'andamento temporale dell'ampiezza media non ha evidenziato variazioni significative. L'ampiezza del tremore si è, infatti, mantenuta mediamente stazionaria su un livello basso, con valori confrontabili con quelli della precedente settimana. Le sorgenti del tremore sono state localizzate entro l'edificio vulcanico, ad una profondità compresa tra i 1500 e 2000 m sul livello del mare.

L'analisi dell'attività infrasonica non ha mostrato variazioni significative, essendo caratterizzata solitamente da:

- oscillazioni a bassa frequenza e bassa ampiezza, tipiche di processi di degassamento persistente.
- sporadici transienti impulsivi, di ampiezza Bassa (<0.5 Pa) con una direzione di provenienza compatibile con i crateri sommitali.

Geochimica

Il flusso di SO_2 medio-settimanale si è mantenuto stabile rispetto a quanto rilevato la settimana precedente, collocandosi comunque su valori medi.

I dati geochimici acquisiti nel mese di ottobre da INGV-PA hanno mostrato che, dopo la fase di incremento registrata da marzo a luglio u.s., i rapporti $^3He/^4He$ dei gas periferici sono in lieve decremento ma comunque si attestano su valori alti. Ciò suggerisce che le porzioni profonde del sistema di alimentazione del vulcano (7-13 km sotto il livello del mare) continuano ad essere interessate dalla presenza di un magma fresco e poco degassato. I dati riguardanti il rapporto CO_2/SO_2 del plume dei crateri centrali, in continuità con il bollettino del mese precedente, mostrano delle dinamiche attive con due input di magma ricco in volatili che hanno verosimilmente alimentato la parte più superficiale del sistema di alimentazione tra la fine di settembre, l'inizio di ottobre e l'ultima parte del mese.

Valutazioni di criticità

Sulla base delle informazioni e aggiornamenti pervenuti, con riferimento al documento *"Attività vulcanica dell'Etna: livelli di criticità e relativi possibili scenari"* (disponibile sul sito del Sistema d'Allertamento Nazionale) e tenendo presente che è comunque sempre possibile una rapida evoluzione dei fenomeni, con il conseguente repentino passaggio a livelli di criticità più elevati, si reputa che, nelle diverse zone, attualmente la criticità possa ritenersi sui seguenti livelli:

zone / criticità	SOMMITALE	DEL MEDIO VERSANTE	PEDEMONTANA	URBANA
ELEVATA				
MODERATA				
ORDINARIA	X			
ASSENTE		X	X	X

Eventi significativi del 2014

	Attività 2014
GENNAIO	04/01/2014 – emissione cenere
	19/01/2014 – piccola frana al NCSE
	22/01/2014 – attività stromboliana e colate NCSE ed emissione cenere
FEBBRAIO	11/02/2014 – evento franoso
MARZO-APRILE-MAGGIO-GIUGNO	attività stromboliana e colate NCSE

LUGLIO	05/07/2014 – apertura bocche in alta Valle del Bove con attività stromboliana ed effusiva.
AGOSTO	Prosecuzione attività iniziata il 05/07/2014 e fine attività in data 18/08/2014

Attività svolte e comunicazioni

Il Centro Funzionale Centrale-Settore Vulcanico (CFC-SV) continua nell'attività di vigilanza attraverso contatti diretti con i Centri di Competenza e le strutture di Presidio Territoriale, che proseguono nelle attività di monitoraggio e sorveglianza e supporto logistico-operativo.

STROMBOLI

Fonti

- Bollettini e comunicati INGV (fino al 03/12)
- Comunicati Uni-Fi (SAR, sismo-acustica-termica, tiltmetri fino al 04/12)

Sintesi dell'attività

Vulcanologia

Nel periodo **27/11-3/12** l'attività vulcanica ha evidenziato, per la prima parte del periodo di osservazione, il persistere di un degassamento pulsante dalle bocche ubicate all'interno della terrazza craterica, ed in particolare da quelle poste nel settore centrale (CC) e meridionale (SWC) della depressione craterica. Le bocche ubicate nel settore settentrionale dell'area craterica (NEC) hanno invece prodotto esplosioni con occasionali lanci di brandelli di lava sul fianco NE del cono. In alcuni casi il franamento a valle dei brandelli di lava ha prodotto piccoli flussi che si sono propagati per alcune decine di metri sul fianco NE del cono sommitale verso il Pianoro. L'evento esplosivo più intenso si è verificato alle 14:27 (UTC) del 30 novembre ed ha dato luogo ad una colonna di cenere che si è propagata verticalmente fino a oltre 300 m di altezza. Tra il 2 e il 3 dicembre si è rilevata un' estrema variabilità nell'attività esplosiva e dalla mattina del 3 dicembre si osserva un graduale e significativo decremento dell'attività esplosiva alle bocche sommitali del
vulcano.
L'analisi delle immagini MODIS, non ha evidenziato la presenza di anomalie termiche.

Sismicità, deformazioni e infrasonica

I parametri sismici e geodetici non hanno mostrato variazioni significative.
L'attività sismica VLP è stazionaria. Il numero di eventi VLP (very long period) nell'ultima settimana è diminuito fino a valori medi (tra 10 e 12 eventi/ora). Le ampiezze sono stazionarie su valori medi. La posizione della sorgente dei segnali sismici VLP, più bassa di circa 130 m (3-4°) rispetto al periodo pre-eruttivo, registra deboli oscillazioni, senza evidenziare chiari trend di risalita.

L'analisi dell'attività infrasonica indica la presenza di attività esplosiva molto debole e di degassamento dai crateri sommitali. Si registrano transienti esplosivi compatibili con deboli emissioni di cenere dai crateri sommitali. Le pressioni acustiche associate sono comunque basse, in accordo con una posizione profonda della sorgente nei condotti vulcanici.

Le velocità medie degli spostamenti rilevati dal SAR in area craterica (fianco esterno cratere NE) e nella porzione di Sciara del Fuoco investigata, si attestano rispettivamente su valori medi ed alti, senza mostrare variazioni significative rispetto alla settimana precedente.

Geochimica

Il flusso di CO_2 emesso dai suoli, misurato dalla stazione posta al Pizzo sopra La Fossa, si mantiene su livelli alti, indicando che persiste una fase di pressurizzazione del plumbing system.
I dati sul rapporto CO_2/SO_2 nel plume, sono stati acquisiti con frequenza minore; il rapporto si è mantenuto pressoché costante intorno al valore di 15.
I dati del flusso di SO_2 dal plume, in alcuni giorni della settimana sono stati acquisiti con minore frequenza a causa delle sfavorevole direzione del vento. I valori mostrano un lieve incremento rispetto alla settimana precedente. I dati di flusso di SO_2 indicano, nel complesso, condizioni di generale stabilità.

Valutazioni di criticità

In considerazione dell'attività eruttiva in corso, a partire dal 06/08 u.s., permane un livello di criticità elevata.

Attività svolte e comunicazioni

Il CFC-SV mantiene contatti con i CdC, il COA e le guide vulcanologiche; inoltre provvede quotidianamente all'elaborazione di un "Bollettino di vigilanza e criticità relativo alle condizioni del vulcano, che viene pubblicato sul sito internet del Sistema d'Allertamento Nazionale e affisso presso il COA.
Si segnala che, a seguito della crisi eruttiva in corso, l'attività escursionistica sull'isola è stata disciplinata dal Sindaco del Comune di Lipari con l'Ordinanza n.51 dell'08/08/2014.

VULCANO

Fonti:

- Bollettino INGV-PA (geochimica) – fino al 31/10/2014
- Sito web INGV-OE (sismicità) fino al 04/12/2014

Stato d'attività

Sismicità

Non sono pervenute comunicazioni in merito a variazioni significative dell'attività sismica nell'area di Vulcano.

Geochimica

Il dati del monitoraggio in continuo dell'area craterica indicano che nel mese di ottobre il regime termico del campo fumarolico di alta temperatura risulta stazionario. Il campionamento dei fluidi fumarolici indica un ulteriore diminuzione delle specie indicatrici di apporto magmatico, rispetto al campionamento precedente. I sistemi periferici di smaltimento dei fluidi vulcanici (suoli dell'area di Vulcano Porto e acquiferi termali) non sono stati interessati da anomalie del regime di degassamento.

Deformazioni del suolo

Non sono pervenute comunicazioni in merito a variazioni significative delle deformazioni del suolo.

Valutazioni di criticità

Sulla base delle informazioni ad oggi pervenute e delle valutazioni espresse dall'INGV, si ritiene che attualmente sussista una situazione di criticità ordinaria, connessa essenzialmente ai consueti fenomeni di degassamento dal suolo.

Attività svolte e comunicazioni

Il CFC-SV mantiene i contatti con le sezioni INGV preposte al monitoraggio di Vulcano.

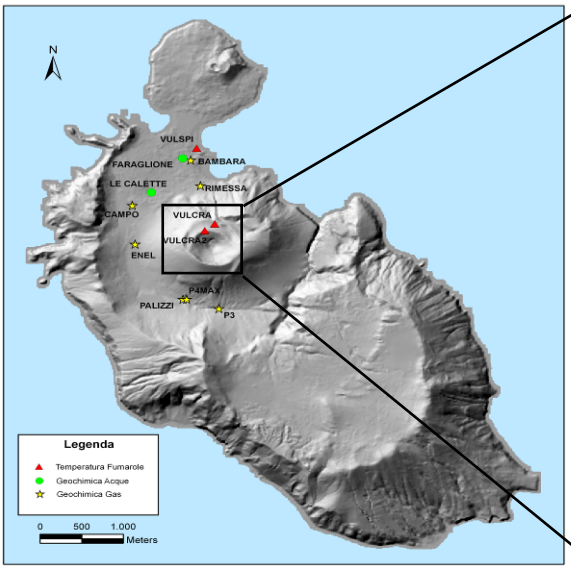

Fig. 3 - Modello digitale dell'Isola di Vulcano con ubicazione delle stazioni di misura della temperatura delle fumarole. **Fonte: INGV-PA**

Fig. 4 - Ortofoto del cratere di Vulcano con ubicazione delle fumarole. **Fonte: INGV-PA**

Bollettino di vigilanza e criticità dei vulcani italiani
n. 50 del 11 dicembre 2014

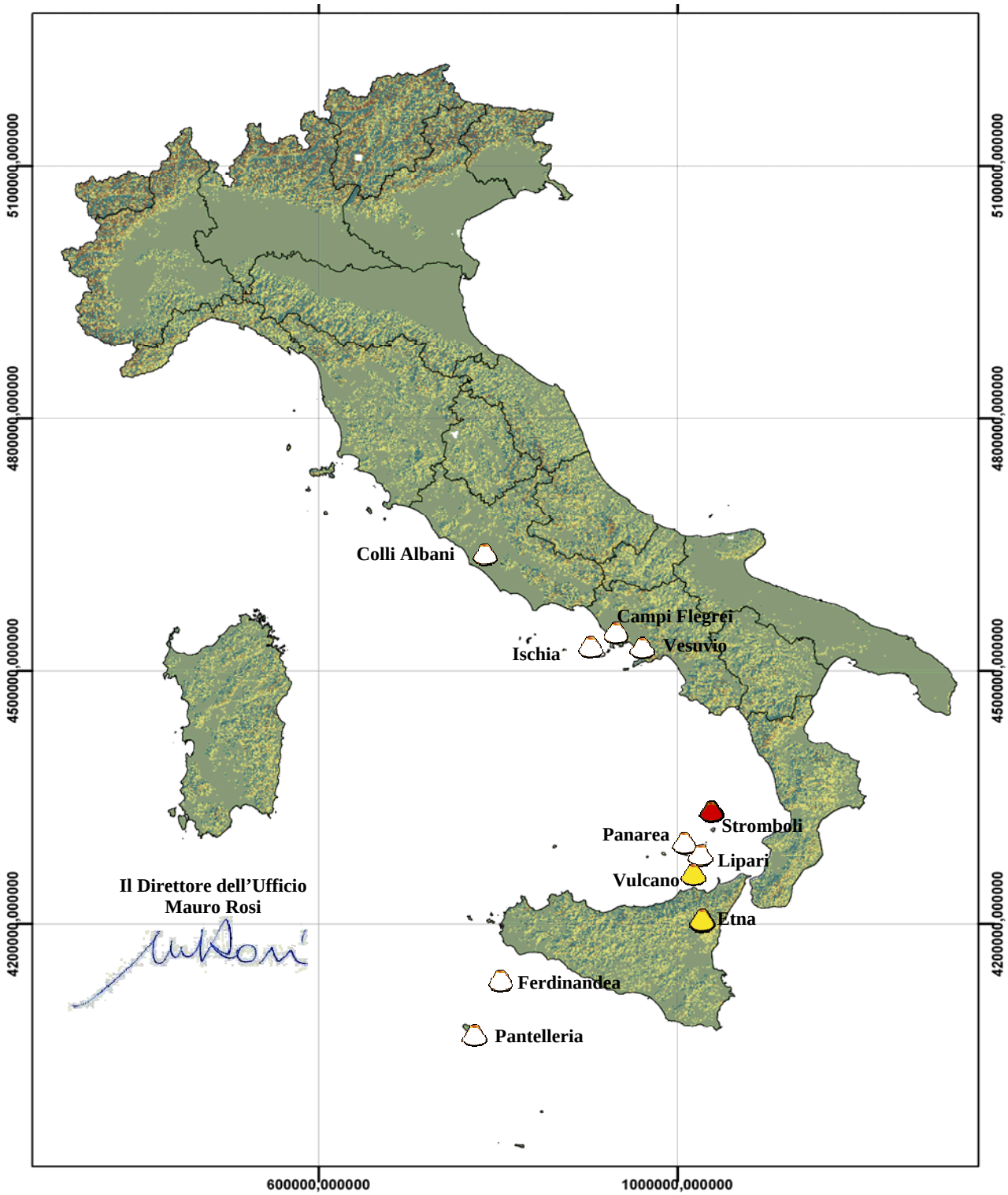

Il Direttore dell'Ufficio
Mauro Rosi

Aree vulcaniche per le quali non si hanno segnalazioni di variazioni significative dei parametri monitorati.

Aree vulcaniche per le quali si riportano aggiornamenti sullo stato di attività e valutazione della criticità per fenomeni vulcanici:

Assente — Ordinaria — Moderata — Elevata

Ove non diversamente specificato tutti gli orari sono espressi in ora locale (GMT+1)

e-mail: centrofunzionale.vulcanico@protezionecivile.it tel.: +39 06.6820.2990 fax: +39 06.6820.2992

ETNA

Fonti

- Bollettini INGV-OE (vulcanologia, sismologia, geochimica) fino al 07/12/2014;
- Bollettino INGV-PA (geochimica) – novembre 2014;
- Comunicati Uni-Fi (acustica) fino al 11/12/2014.

Stato di attività

Vulcanologia

L'attività vulcanica nel periodo **01-07/12/2014** non ha mostrato significative variazioni rispetto a quanto osservato la settimana precedente. I crateri sommitali del vulcano hanno mostrato in questo periodo soltanto degassamento, particolarmente intenso al Cratere di NE e una sporadica attività esplosiva intracraterica di intensità molto bassa, accompagnata da piccoli sbuffi di cenere rapidamente dispersa dal vento, dal Nuovo Cratere di SE.

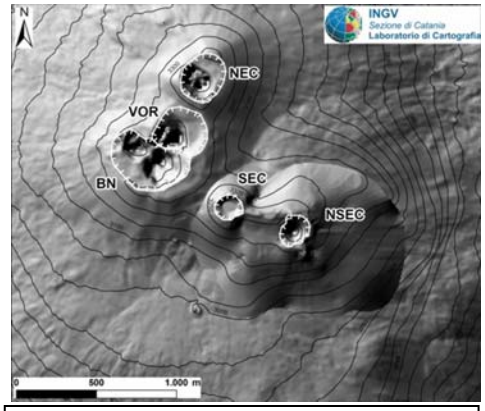

Fig. 1 – Mappa dell'area craterica sommitale. Le linee bianche indentate evidenziano l'orlo dei crateri sommitali: BN: Bocca Nuova; VOR: Voragine; NEC: Cratere di Nord-Est; SEC: Cratere di Sud-Est; NSEC: Nuovo Cratere di Sud-Est.
Fonte: INGV

Sismicità e infrasonica

La sismicità registrata si è mantenuta su un livello basso, non è stato registrato nessun terremoto di magnitudo pari o superiore a 2.

Per quanto riguarda il tremore vulcanico, l'andamento temporale dell'ampiezza media non ha evidenziato variazioni significative. L'ampiezza del tremore si è, infatti, mantenuta mediamente stazionaria su un livello basso, con valori confrontabili con quelli della precedente settimana. Le sorgenti del tremore sono state localizzate entro l'edificio vulcanico, ad una quota compresa tra 1000 e 1600 m sul livello del mare, al di sotto dei crateri sommitali.

L'analisi dell'attività infrasonica non ha mostrato variazioni significative, essendo caratterizzata solitamente da:

- oscillazioni a bassa frequenza e bassa ampiezza, tipiche di processi di degassamento persistente.
- transienti impulsivi, di ampiezza medio-bassa (~1 Pa) con una direzione di provenienza compatibile con i crateri sommitali.

Geochimica

Il flusso di SO_2 medio-settimanale si è mantenuto stabile rispetto a quanto rilevato la settimana precedente, collocandosi comunque su valori medi.

I dati geochimici acquisiti nel mese di novembre da INGV-PA hanno mostrato che, dopo la fase di incremento registrata da marzo a luglio u.s. e il lieve decremento registrato tra agosto e ottobre, i rapporti $^3He/^4He$ dei gas periferici sono sostanzialmente stabili su valori alti. Ciò suggerisce che le porzioni profonde del sistema di alimentazione del vulcano (7-13 km sotto il livello del mare) continuano ad essere interessate dalla presenza di un magma fresco e poco degassato.

La mancanza di dati nel periodo centrale di novembre ostacola una completa interpretazione del rapporto CO2/SO2 del plume dei crateri centrali. Il trend in risalita registrato negli ultimi giorni potrebbe suggerire un nuovo contributo di magma ricco in volatili nella parte superficiale del plumbing system ma questa indicazione andrà meglio valutata sulla base dei dati raccolti successivamente.

Valutazioni di criticità

Sulla base delle informazioni e aggiornamenti pervenuti, con riferimento al documento *"Attività vulcanica dell'Etna: livelli di criticità e relativi possibili scenari"* (disponibile sul sito del Sistema d'Allertamento Nazionale) e tenendo presente che è comunque sempre possibile una rapida evoluzione dei fenomeni, con il conseguente repentino passaggio a livelli di criticità più elevati, si reputa che, nelle diverse zone, attualmente la criticità possa ritenersi sui seguenti livelli:

zone / criticità	SOMMITALE	DEL MEDIO VERSANTE	PEDEMONTANA	URBANA
ELEVATA				
MODERATA				
ORDINARIA	X			
ASSENTE		X	X	X

Eventi significativi del 2014

	Attività 2014
GENNAIO	04/01/2014 – emissione cenere
	19/01/2014 – piccola frana al NCSE
	22/01/2014 – attività stromboliana e colate NCSE ed emissione cenere
FEBBRAIO	11/02/2014 – evento franoso
MARZO-APRILE-MAGGIO-GIUGNO	attività stromboliana e colate NCSE
LUGLIO	05/07/2014 – apertura bocche in alta Valle del Bove con attività stromboliana ed effusiva.
AGOSTO	Prosecuzione attività iniziata il 05/07/2014 e fine attività in data 18/08/2014

Attività svolte e comunicazioni

Il Centro Funzionale Centrale-Settore Vulcanico (CFC-SV) continua nell'attività di vigilanza attraverso contatti diretti con i Centri di Competenza e le strutture di Presidio Territoriale, che proseguono nelle attività di monitoraggio e sorveglianza e supporto logistico-operativo.

STROMBOLI

Fonti

- Bollettini e comunicati INGV (fino al 10/12)
- Comunicati Uni-Fi (SAR, sismo-acustica-termica, tiltmetri fino al 11/12)

Sintesi dell'attività

Vulcanologia

Nel periodo **04/12-10/12** l'attività vulcanica ha evidenziato un graduale e significativo decremento dell'attività esplosiva alle bocche sommitali del vulcano. Tale decremento si è osservato sin dall'inizio del periodo (3 e 4 dicembre), prima nell'area craterica settentrionale, poi anche nell'area craterica meridionale. Successivamente, l'attività è stata di degassamento intenso e a tratti pulsante dalle bocche ubicate all'interno della terrazza craterica. Sono state osservate poche esplosioni termicamente rilevanti, la massima parte delle quali ha generato solo emissioni di gas caldo e/o cenere rapidamente dispersa dal vento. Gli episodi di maggior rilevanza, ma comunque sempre di piccola entità, sono stati osservati il giorno 8 dicembre in corrispondenza di due sequenze di esplosioni termicamente rilevanti, costituite rispettivamente da quattro e sette eventi. Solo in un caso si è però registrato lancio di materiale piroclastico incandescente.
L'analisi delle immagini MODIS, non ha evidenziato la presenza di anomalie termiche.

Sismicità, deformazioni e infrasonica

I parametri sismici e geodetici non hanno mostrato variazioni significative.
L'attività sismica VLP è stazionaria. Il numero di eventi VLP (very long period) nell'ultima settimana è stato stazionario su valori medi (tra 10 e 12 eventi/ora), in lieve diminuzione. Le ampiezze mostrano un trend in diminuzione fino a valori tra bassi e molto bassi. La posizione della sorgente dei segnali sismici VLP, più bassa di circa 130 m (3-4°) rispetto al periodo pre-eruttivo, registra deboli oscillazioni, senza evidenziare chiari trend di risalita.

L'analisi dell'attività infrasonica indica la presenza di bassa attività esplosiva e debole degassamento dai crateri sommitali. Si registrano transienti esplosivi compatibili con deboli emissioni di cenere dai crateri sommitali. Le pressioni acustiche associate sono comunque basse, in accordo con una posizione profonda della sorgente nei condotti vulcanici.

Le velocità medie degli spostamenti rilevati dal SAR in area craterica (fianco esterno cratere NE) e nella porzione di Sciara del Fuoco investigata, si attestano rispettivamente su valori medi ed alti, senza mostrare variazioni significative rispetto alla settimana precedente.

Geochimica

Il flusso di CO_2 emessa dai suoli, misurato dalla stazione posta al Pizzo sopra La Fossa, ha mostrato valori in moderato incremento il 7 dicembre, a cui ha fatto seguito un progressivo decremento. Il flusso si è mantenuto comunque su livelli alti, indicando la persistenza della fase pressurizzazione del plumbing system.
I dati sul rapporto CO_2/SO_2 nel plume non sono stati acquisiti a causa delle condizioni meteo sfavorevoli.
I dati del flusso di SO_2 dal plume, in alcuni giorni della settimana sono stati acquisiti con minore frequenza a causa delle sfavorevole direzione del vento. I valori medi hanno mostrato una sostanziale stabilità e sono risultati in linea con i dati misurati nell'ultimo periodo.

Valutazioni di criticità

In considerazione dell'attività eruttiva in corso, a partire dal 06/08 u.s., permane un livello di criticità elevata.

Attività svolte e comunicazioni

Il CFC-SV mantiene contatti con i CdC, il COA e le guide vulcanologiche; inoltre provvede quotidianamente all'elaborazione di un "Bollettino di vigilanza e criticità relativo alle condizioni del vulcano, che viene pubblicato sul sito internet del Sistema d'Allertamento Nazionale e affisso presso il COA.
Si segnala che, a seguito della crisi eruttiva in corso, l'attività escursionistica sull'isola è stata disciplinata dal Sindaco del Comune di Lipari con l'Ordinanza n.51 dell'08/08/2014.

VULCANO

Fonti:

- Bollettino INGV-PA (geochimica) – fino al 30/11/2014
- Sito web INGV-OE (sismicità) fino al 11/12/2014

Stato d'attività

Sismicità

Non sono pervenute comunicazioni in merito a variazioni significative dell'attività sismica nell'area di Vulcano.

Geochimica

Il dati del monitoraggio in continuo dell'area craterica indicano che nel mese di novembre il regime termico del campo fumarolico di alta temperatura risulta stazionario.

I sistemi periferici di smaltimento dei fluidi vulcanici (suoli dell'area di Vulcano Porto e acquiferi termali) non sono stati interessati da anomalie del regime di degassamento.

Deformazioni del suolo

Non sono pervenute comunicazioni in merito a variazioni significative delle deformazioni del suolo.

Valutazioni di criticità

Sulla base delle informazioni ad oggi pervenute e delle valutazioni espresse dall'INGV, si ritiene che attualmente sussista una situazione di criticità ordinaria, connessa essenzialmente ai consueti fenomeni di degassamento dal suolo.

Attività svolte e comunicazioni

Il CFC-SV mantiene i contatti con le sezioni INGV preposte al monitoraggio di Vulcano.

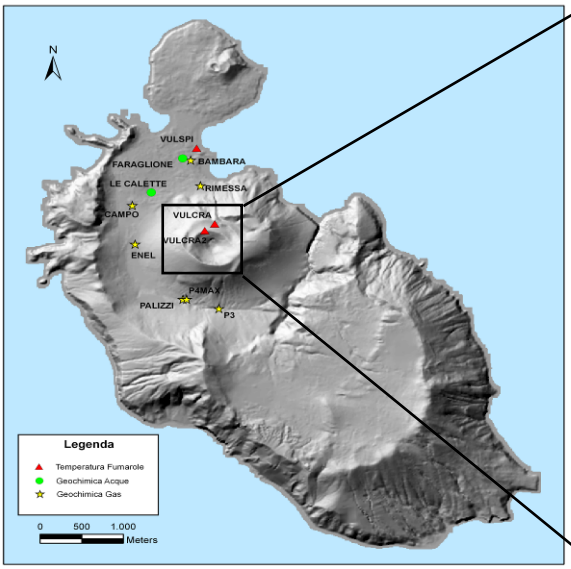

Fig. 2 - Modello digitale dell'Isola di Vulcano con ubicazione delle stazioni di misura della temperatura delle fumarole. **Fonte: INGV-PA**

Fig. 3 - Ortofoto del cratere di Vulcano con ubicazione delle fumarole. **Fonte: INGV-PA**

Bollettino di vigilanza e criticità dei vulcani italiani
n. 51 del 18 dicembre 2014

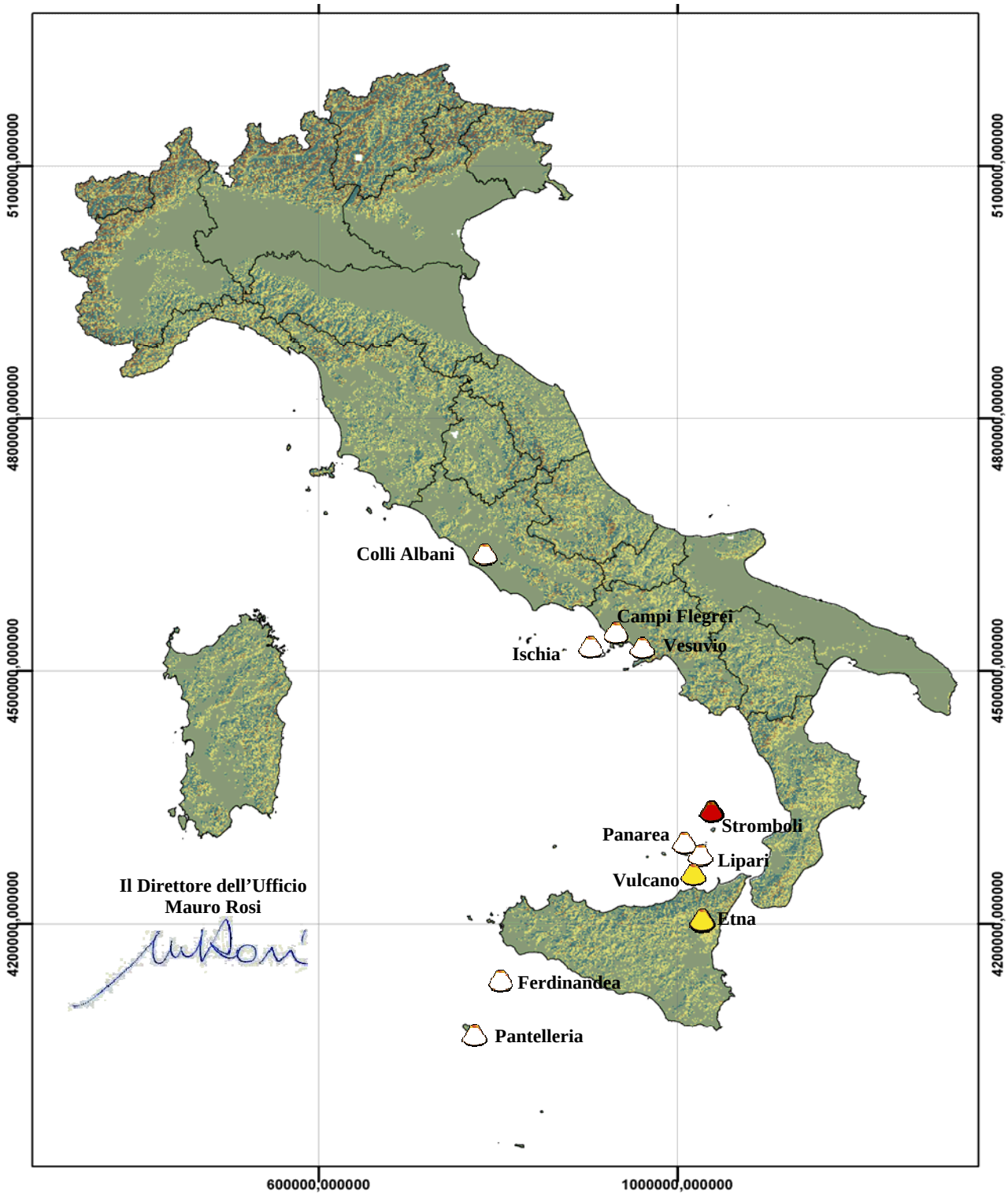

Il Direttore dell'Ufficio
Mauro Rosi

Aree vulcaniche per le quali non si hanno segnalazioni di variazioni significative dei parametri monitorati.

Aree vulcaniche per le quali si riportano aggiornamenti sullo stato di attività e valutazione della criticità per fenomeni vulcanici:

Assente — Ordinaria — Moderata — Elevata

Ove non diversamente specificato tutti gli orari sono espressi in ora locale (GMT+1)

e-mail: centrofunzionale.vulcanico@protezionecivile.it tel.: +39 06.6820.2990 fax: +39 06.6820.2992

ETNA

Fonti

- Bollettini INGV-OE (vulcanologia, sismologia, geochimica) fino al 14/12/2014;
- Bollettino INGV-PA (geochimica) – novembre 2014;
- Comunicati Uni-Fi (acustica) fino al 18/12/2014.

Stato di attività

Vulcanologia

L'attività vulcanica nel periodo **08-14/12/2014** è stata caratterizzata da degassamento, in particolare al Cratere di Nord-Est, dove l'emissione di gas è spesso avvenuta in maniera impulsiva, alla Voragine, alla Bocca Nuova e da un campo fumarolico posto nella "sella" fra i due coni del Cratere di Sud-Est (Fig. 1). Al Nuovo Cratere di Sud-Est l'attività fumarolica è stata molto ridotta con modeste emissioni di vapore.

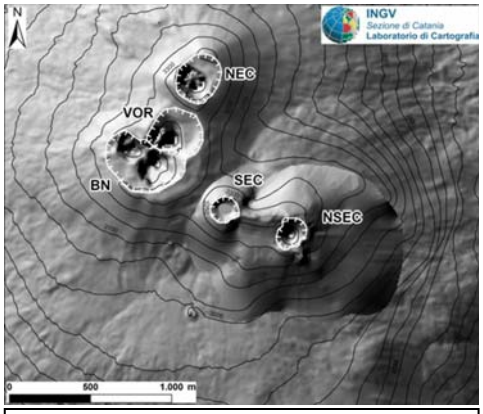

Fig. 1 – Mappa dell'area craterica sommitale. Le linee bianche indentate evidenziano l'orlo dei crateri sommitali: BN: Bocca Nuova; VOR: Voragine; NEC: Cratere di Nord-Est; SEC: Cratere di Sud-Est; NSEC: Nuovo Cratere di Sud-Est.
Fonte: INGV

Sismicità e infrasonica

La sismicità registrata si è mantenuta su un livello basso, è stato registrato solamente un terremoto che ha superato la soglia di magnitudo 2.0. Il terremoto è stato registrato alle ore 04:13 del 14/12 di Ml=2.1, localizzato a circa 1 km Est dall'abitato di Fleri (medio versante orientale del vulcano) ad una profondità focale di 23 km.

Per quanto riguarda il tremore vulcanico, l'andamento temporale dell'ampiezza media non ha evidenziato variazioni significative. L'ampiezza del tremore si è, infatti, mantenuta su un livello basso, rispetto alla precedente settimana. Le sorgenti del tremore sono state localizzate entro l'edificio vulcanico, ad una profondità compresa tra 1000 e 1500 m sul livello del mare, al di sotto dei crateri sommitali.

L'analisi dell'attività infrasonica non ha mostrato variazioni significative, essendo caratterizzata solitamente da:

- oscillazioni a bassa frequenza e bassa ampiezza, tipiche dei processi di degassamento persistente.
- transienti impulsivi, di ampiezza medio-bassa (~1 Pa) con una direzione di provenienza compatibile con i crateri sommitali.

Geochimica

Il flusso di SO_2 medio-settimanale è in netto decremento rispetto al valore registrato la settimana precedente, collocandosi comunque su valori medio-bassi.

I dati geochimici acquisiti nel mese di novembre da INGV-PA hanno mostrato che, dopo la fase di incremento registrata da marzo a luglio u.s. e il lieve decremento registrato tra agosto e ottobre, i rapporti $^3He/^4He$ dei gas periferici sono sostanzialmente stabili su valori alti. Ciò suggerisce che le porzioni profonde del sistema di alimentazione del vulcano (7-13 km sotto il livello del mare) continuano ad essere interessate dalla presenza di un magma fresco e poco degassato.

La mancanza di dati nel periodo centrale di novembre ostacola una completa interpretazione del rapporto CO_2/SO_2 del plume dei crateri centrali. Il trend in risalita registrato negli ultimi giorni potrebbe suggerire un nuovo contributo di magma ricco in volatili nella parte superficiale del plumbing system, ma questa indicazione andrà meglio valutata sulla base dei dati raccolti successivamente.

Valutazioni di criticità

Sulla base delle informazioni e aggiornamenti pervenuti, con riferimento al documento *"Attività vulcanica dell'Etna: livelli di criticità e relativi possibili scenari"* (disponibile sul sito del Sistema d'Allertamento Nazionale) e tenendo presente che è comunque sempre possibile una rapida evoluzione dei fenomeni, con il conseguente repentino passaggio a livelli di criticità più elevati, si reputa che, nelle diverse zone, attualmente la criticità possa ritenersi sui seguenti livelli:

zone / criticità	SOMMITALE	DEL MEDIO VERSANTE	PEDEMONTANA	URBANA
ELEVATA				
MODERATA				
ORDINARIA	X			
ASSENTE		X	X	X

Eventi significativi del 2014

	Attività 2014
GENNAIO	04/01/2014 – emissione cenere
	19/01/2014 – piccola frana al NCSE
	22/01/2014 – attività stromboliana e colate NCSE ed emissione cenere
FEBBRAIO	11/02/2014 – evento franoso
MARZO-APRILE-MAGGIO-GIUGNO	attività stromboliana e colate NCSE
LUGLIO	05/07/2014 – apertura bocche in alta Valle del Bove con attività stromboliana ed effusiva.
AGOSTO	Prosecuzione attività iniziata il 05/07/2014 e fine attività in data 18/08/2014

Attività svolte e comunicazioni

Il Centro Funzionale Centrale-Settore Vulcanico (CFC-SV) continua nell'attività di vigilanza attraverso contatti diretti con i Centri di Competenza e le strutture di Presidio Territoriale, che proseguono nelle attività di monitoraggio e sorveglianza e supporto logistico-operativo.

STROMBOLI

Fonti

- Bollettini e comunicati INGV (fino al 18/12)
- Comunicati Uni-Fi (SAR, sismo-acustica-termica, tiltmetri fino al 18/12)

Sintesi dell'attività

Vulcanologia

Nel periodo **11-17/12** l'attività vulcanica ha mostrato un degassamento intenso ed a tratti pulsante dall'area craterica sommitale. Sono state osservate poche esplosioni sia dall'area craterica meridionale che da quella settentrionale, la massima parte delle quali ha generato solo emissioni di cenere rapidamente dispersa dal vento. Dal 17/12 è ripresa l'attività esplosiva, pur mantenendosi ad un livello modesto di attività.
L'analisi delle immagini MODIS, non ha evidenziato la presenza di anomalie termiche.

Sismicità, deformazioni e infrasonica

I parametri sismici e geodetici non hanno mostrato variazioni significative.

L'attività sismica VLP è media. Nell'ultima settimana si è osservato un lento e progressivo aumento del numero e dell'ampiezza dei segnali sismici VLP. Il numero degli eventi è passato da 10 a 12, mentre l'ampiezza è passata da molto bassa a bassa. La posizione della sorgente dei segnali sismici VLP, più bassa di circa 130 m (3-4°) rispetto al periodo pre-eruttivo, registra deboli oscillazioni, senza però evidenziare trend in risalita.

L'analisi dell'attività infrasonica indica una bassa attività esplosiva e un debole degassamento dai crateri sommitali. In particolare, si registrano pochi e deboli transienti infrasonici prodotti da esplosioni dal cratere di NE. L'ampiezza della pressione infrasonica è bassa. Si registra inoltre un puffing infrasonico di bassa ampiezza localizzato in prevalenza al cratere Centrale e in misura minore al cratere di SW.

Le velocità medie degli spostamenti rilevati dal SAR in area craterica (fianco esterno cratere NE) e nella porzione di Sciara del Fuoco investigata, si attestano rispettivamente su valori medi ed alti, senza mostrare variazioni significative rispetto alla settimana precedente.

Geochimica

Il flusso di CO_2 emesso dai suoli, misurato dalla stazione posta al Pizzo sopra La Fossa, ha mostrato una sostanziale stabilità ed è risultato in linea con i dati misurati nell'ultimo periodo. Il flusso si è mantenuto comunque su livelli alti, indicando la persistenza della fase di pressurizzazione del sistema di alimentazione.
I dati del flusso di SO_2 dal plume sono stati acquisiti in alcuni giorni della settimana con minor frequenza a causa della sfavorevole direzione dei venti. I valori medi hanno mostrato una sostanziale stabilità e sono risultati in linea con i dati misurati nell'ultimo periodo.
A causa della non favorevole direzione del vento le misure del rapporto CO_2/SO_2 nel plume, sono state acquisite con frequenza minore. L'ultimo dato disponibile, acquisito alle ore 0:30 del 14/12, indica un valore di 31, comparabile ai valori elevati già misurati nell'ultimo mese.

Valutazioni di criticità

In considerazione dell'attività eruttiva in corso, a partire dal 06/08 u.s., permane un livello di criticità elevata.

Attività svolte e comunicazioni

Il CFC-SV mantiene contatti con i CdC, il COA e le guide vulcanologiche; inoltre provvede quotidianamente all'elaborazione di un "Bollettino di vigilanza e criticità relativo alle condizioni del vulcano, che viene pubblicato sul sito internet del Sistema d'Allertamento Nazionale e affisso presso il COA.
Si segnala che, a seguito della crisi eruttiva in corso, l'attività escursionistica sull'isola è stata disciplinata dal Sindaco del Comune di Lipari con l'Ordinanza n. 51 dell'08/08/2014.

VULCANO

Fonti:

- Bollettino INGV-PA (geochimica) – fino al 30/11/2014
- Sito web INGV-OE (sismicità) fino al 18/12/2014

Stato d'attività

Sismicità

Non sono pervenute comunicazioni in merito a variazioni significative dell'attività sismica nell'area di Vulcano.

Geochimica

Il dati del monitoraggio in continuo dell'area craterica indicano che nel mese di novembre il regime termico del campo fumarolico di alta temperatura risulta stazionario.

I sistemi periferici di smaltimento dei fluidi vulcanici (suoli dell'area di Vulcano Porto e acquiferi termali) non sono stati interessati da anomalie del regime di degassamento.

Deformazioni del suolo

Non sono pervenute comunicazioni in merito a variazioni significative delle deformazioni del suolo.

Valutazioni di criticità

Sulla base delle informazioni ad oggi pervenute e delle valutazioni espresse dall'INGV, si ritiene che attualmente sussista una situazione di criticità ordinaria, connessa essenzialmente ai consueti fenomeni di degassamento dal suolo.

Attività svolte e comunicazioni

Il CFC-SV mantiene i contatti con le sezioni INGV preposte al monitoraggio di Vulcano.

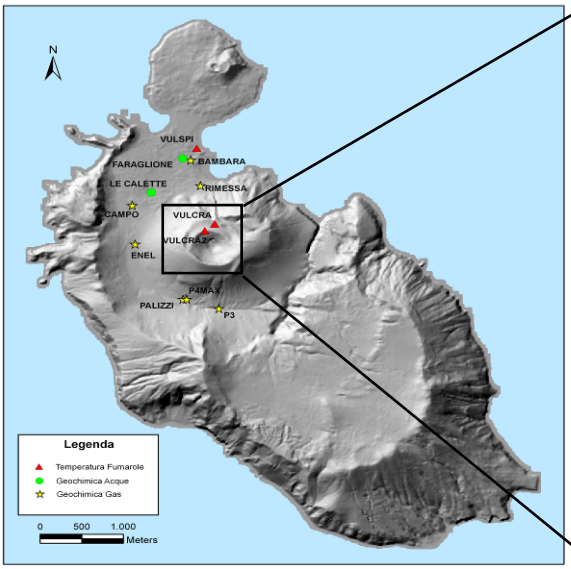

Fig. 2 - Modello digitale dell'Isola di Vulcano con ubicazione delle stazioni di misura della temperatura delle fumarole. **Fonte: INGV-PA**

Fig. 3 - Ortofoto del cratere di Vulcano con ubicazione delle fumarole. **Fonte: INGV-PA**

Bollettino di vigilanza e criticità dei vulcani italiani
n. 52 del 24 dicembre 2014

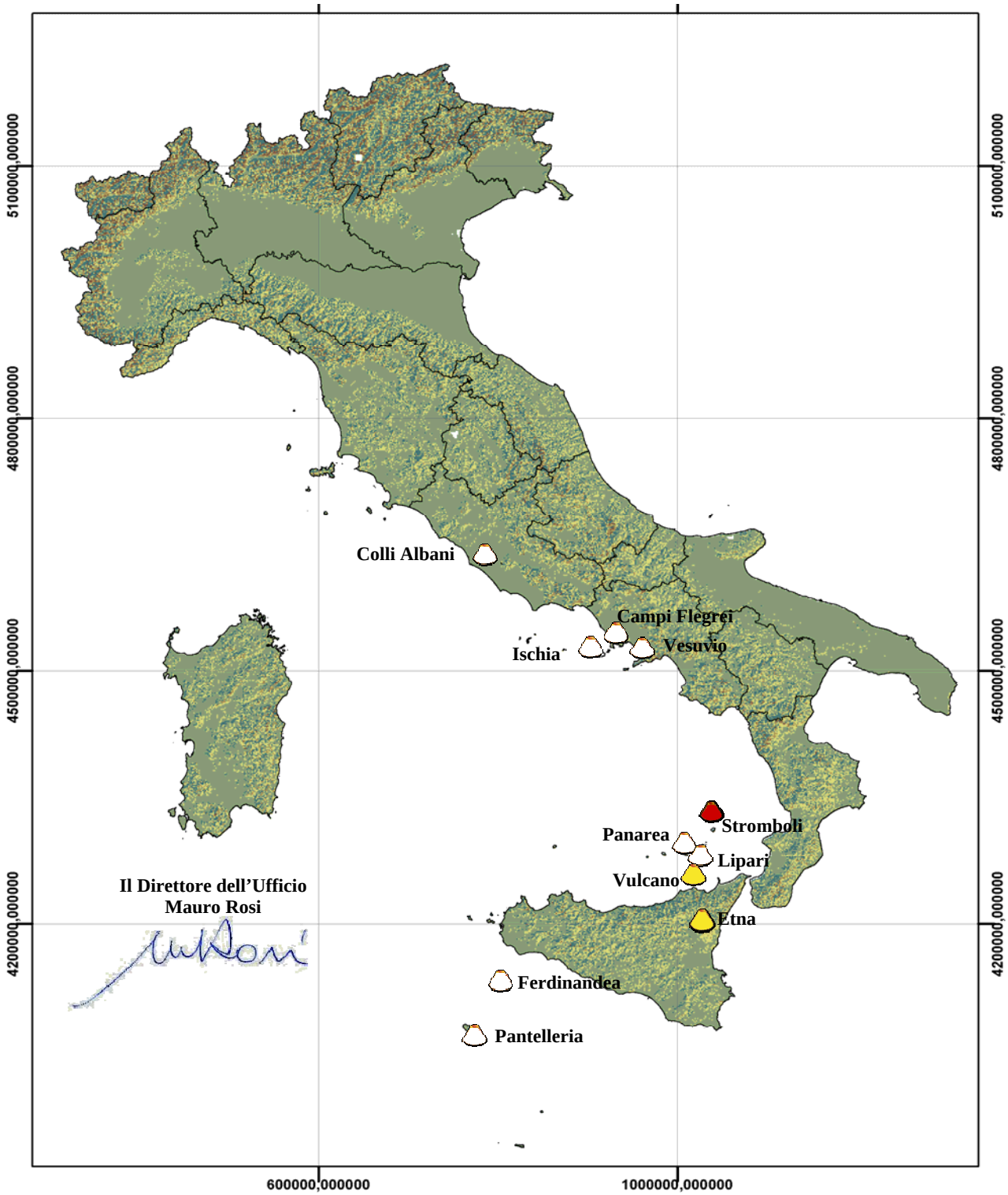

Aree vulcaniche per le quali non si hanno segnalazioni di variazioni significative dei parametri monitorati.

Aree vulcaniche per le quali si riportano aggiornamenti sullo stato di attività e valutazione della criticità per fenomeni vulcanici:

Assente — Ordinaria — Moderata — Elevata

Ove non diversamente specificato tutti gli orari sono espressi in ora locale (GMT+1)

e-mail: centrofunzionale.vulcanico@protezionecivile.it tel.: +39 06.6820.2990 fax: +39 06.6820.2992

ETNA

Fonti

- Bollettini INGV-OE (vulcanologia, sismologia, geochimica) fino al 21/12/2014;
- Bollettino INGV-PA (geochimica) – novembre 2014;
- Comunicati Uni-Fi (acustica) fino al 23/12/2014.

Stato di attività

Vulcanologia

L'attività vulcanica nel periodo **15-21/12/2014** è stata caratterizzata da degassamento in tutti i crateri sommitali. L'emissione dal NEC si è manifestata in modo più intenso, talvolta impulsivo, e nella mattina del 20/12, in condizioni di calma di vento formava un pennacchio che si elevava per alcune centinaia di metri sopra la sommità del vulcano. Dalla BN e dalla VOR il degassamento è stato più continuo ma meno intenso; infine dal NCSE il degassamento era più ridotto perché prodotto solo dalle fumarole presenti sull'orlo craterico e sulla sella con il vecchio cono del SEC.

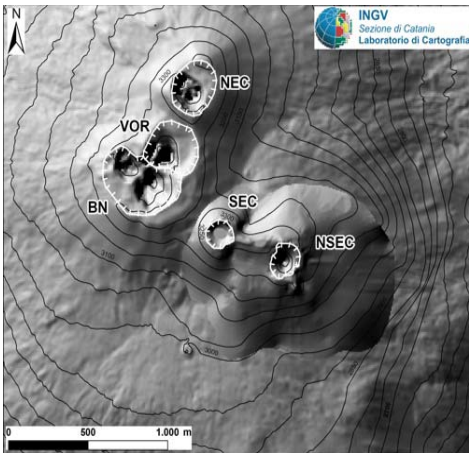

Fig. 1 – Mappa dell'area craterica sommitale. Le linee bianche indentate evidenziano l'orlo dei crateri sommitali: BN = Bocca Nuova; VOR = Voragine; NEC = Cratere di Nord-Est; SEC = Cratere di Sud-Est con il nuovo cono di scorie (NSEC).
Fonte: INGV

Sismicità e infrasonica

La sismicità registrata si è mantenuta su un livello molto basso, nel periodo considerato nessun terremoto ha raggiunto o superato la soglia di magnitudo 2.0. Per quanto riguarda il tremore vulcanico, l'andamento temporale dell'ampiezza media non ha evidenziato variazioni significative. L'ampiezza del tremore si è, infatti, mantenuta mediamente stazionaria su un livello basso, con valori confrontabili con quelli della settimana precedente. Le sorgenti del tremore sono state localizzate entro l'edificio vulcanico, ad una profondità compresa tra 1500 e 2000 m sul livello del mare.

L'analisi dell'attività infrasonica non ha mostrato variazioni significative, essendo caratterizzata solitamente da:

- oscillazioni a bassa frequenza e bassa ampiezza, tipiche dei processi di degassamento persistente.
- transienti impulsivi, di ampiezza medio-alta con una direzione di provenienza compatibile con i crateri sommitali.

Geochimica

Il flusso di SO_2 medio-settimanale è su valori paragonabili alla settimana precedente, collocandosi comunque su valori medio-bassi. I dati geochimici acquisiti nel mese di novembre da INGV-PA hanno mostrato che, dopo la fase di incremento registrata da marzo a luglio u.s. e il lieve decremento registrato tra agosto e ottobre, i rapporti $^3He/^4He$ dei gas periferici sono sostanzialmente stabili su valori alti. Ciò suggerisce che le porzioni profonde del sistema di alimentazione del vulcano (7-13 km sotto il livello del mare) continuano ad essere interessate dalla presenza di un magma fresco e poco degassato.

La mancanza di dati nel periodo centrale di novembre ostacola una completa interpretazione del rapporto CO_2/SO_2 del plume dei crateri centrali. Il trend in risalita registrato potrebbe suggerire un nuovo contributo di magma ricco in volatili nella parte superficiale del plumbing system, ma questa indicazione andrà meglio valutata sulla base dei dati raccolti successivamente.

Valutazioni di criticità

Si rappresenta che la fenomenologia sopra descritta, si riferisce a quanto verificatosi fino al 23/12/2014. Successivamente, a seguito del verificarsi di fenomeni eruttivi al cratere di Sud Est il giorno 28/12/2014, la criticità del vulcano Etna è stata portata ad "Elevata" per la zona sommitale ed "Ordinaria" per tutte le altre zone. Il giorno 30/12/2014 a seguito della chiusura dell'attività vulcanica comunicata da INGV il giorno 29/12/2014, sulla base delle informazioni e aggiornamenti pervenuti, con riferimento al documento "*Attività vulcanica dell'Etna: livelli di criticità e relativi possibili scenari*" (disponibile sul sito del Sistema d'Allertamento Nazionale) e tenendo presente che è comunque sempre possibile una rapida evoluzione dei fenomeni, con il conseguente repentino passaggio a livelli di criticità più elevati, attualmente la criticità è sui seguenti livelli:

zone / criticità	SOMMITALE	DEL MEDIO VERSANTE	PEDEMONTANA	URBANA
ELEVATA				
MODERATA	X			
ORDINARIA				
ASSENTE		X	X	X

Eventi significativi del 2014

	Attività 2014
GENNAIO	04/01/2014 – emissione cenere
	19/01/2014 – piccola frana al NCSE
	22/01/2014 – attività stromboliana e colate NCSE ed emissione cenere
FEBBRAIO	11/02/2014 – evento franoso
MARZO-APRILE-MAGGIO-GIUGNO	attività stromboliana e colate NCSE
LUGLIO	05/07/2014 – apertura bocche in alta Valle del Bove con attività stromboliana ed effusiva.
AGOSTO	Prosecuzione attività iniziata il 05/07/2014 e fine attività in data 18/08/2014

Attività svolte e comunicazioni

Il Centro Funzionale Centrale-Settore Vulcanico (CFC-SV) continua nell'attività di vigilanza attraverso contatti diretti con i Centri di Competenza e le strutture di Presidio Territoriale, che proseguono nelle attività di monitoraggio e sorveglianza e supporto logistico-operativo.

STROMBOLI

Fonti

- Bollettini e comunicati INGV (fino al 25/12)
- Comunicati Uni-Fi (SAR, sismo-acustica-termica, tiltmetri fino al 24/12)

Sintesi dell'attività

Vulcanologia

Nel periodo **18-24/12** l'attività vulcanica ha mostrato un degassamento intenso a tratti pulsante dall'area craterica sommitale. Dal 18/12 al 20/12 è stata osservata un'intensa attività esplosiva sia dall'area craterica meridionale che da quella settentrionale, la massima parte delle quali ha generato solo emissioni cenere rapidamente dispersa dal vento. Dal 20/12 si è osservato una netta diminuzione dell'attività esplosiva, che è andata leggermente aumentando solo a partire dal 24/12, manifestandosi con un'attività stromboliana che si è però mantenuta ad un livello modesto.
L'analisi delle immagini MODIS, non ha evidenziato la presenza di anomalie termiche.

Sismicità, deformazioni e infrasonica

Nel periodo **18-24/12** i parametri sismici e geodetici non hanno mostrato variazioni significative.
La localizzazione della sorgente dei segnali VLP non ha mostrato variazioni significative. L'attività sismica VLP si è mantenuta su valori medi e l'ampiezza dei segnali ha oscillato tra valori bassi e medio-bassi. Nel periodo in esame, il tremore vulcanico è stato stabile su valori bassi. L'attività esplosiva è consistita in poche e deboli esplosioni ricche in cenere concentrate al cratere Centrale e SW.
Le velocità medie degli spostamenti rilevati dal SAR in area craterica (fianco esterno cratere NE) e nella porzione di Sciara del Fuoco investigata, si attestano rispettivamente su valori medi ed alti, senza mostrare variazioni significative rispetto alla settimana precedente.

Geochimica

Il flusso di CO2 emessa dai suoli, misurato dalla stazione posta al Pizzo sopra La Fossa, ha mostrato una sostanziale stabilità e sono risultati in linea con i dati misurati nell'ultimo periodo. Il flusso si è mantenuto comunque su livelli alti, indicando la persistenza della fase pressurizzazione del plumbing system.
I dati sul flusso di SO2 dal plume sono stati acquisiti in alcuni giorni della settimana con minor frequenza a causa della sfavorevole direzione dei venti. I valori medi hanno mostrato una sostanziale stabilità e sono risultati in linea con i dati misurati nell'ultimo periodo.
A causa della non favorevole direzione del vento le misure del rapporto CO2/SO2 nel plume sono state acquisite con frequenza minore. In ogni caso tali misure si mostrano in linea con i valori medi dell'ultimo periodo.

Valutazioni di criticità

In considerazione dell'attività eruttiva in corso, a partire dal 06/08 u.s., permane un livello di criticità elevata.

Attività svolte e comunicazioni

Il CFC-SV mantiene contatti con i CdC, il COA e le guide vulcanologiche; inoltre provvede quotidianamente all'elaborazione di un "Bollettino di vigilanza e criticità relativo alle condizioni del vulcano, che viene pubblicato sul sito internet del Sistema d'Allertamento Nazionale e affisso presso il COA.
Si segnala che, a seguito della crisi eruttiva in corso, l'attività escursionistica sull'isola è stata disciplinata dal Sindaco del Comune di Lipari con l'Ordinanza n. 51 dell'08/08/2014.

VULCANO

Fonti:

- Bollettino INGV-PA (geochimica) – fino al 30/11/2014
- Sito web INGV-OE (sismicità) fino al 24/12/2014

Stato d'attività

Sismicità

Non sono pervenute comunicazioni in merito a variazioni significative dell'attività sismica nell'area di Vulcano.

Geochimica

Il dati del monitoraggio in continuo dell'area craterica indicano che nel mese di novembre il regime termico del campo fumarolico di alta temperatura risulta stazionario.

I sistemi periferici di smaltimento dei fluidi vulcanici (suoli dell'area di Vulcano Porto e acquiferi termali) non sono stati interessati da anomalie del regime di degassamento.

Deformazioni del suolo

Non sono pervenute comunicazioni in merito a variazioni significative delle deformazioni del suolo.

Valutazioni di criticità

Sulla base delle informazioni ad oggi pervenute e delle valutazioni espresse dall'INGV, si ritiene che attualmente sussista una situazione di criticità ordinaria, connessa essenzialmente ai consueti fenomeni di degassamento dal suolo.

Attività svolte e comunicazioni

Il CFC-SV mantiene i contatti con le sezioni INGV preposte al monitoraggio di Vulcano.

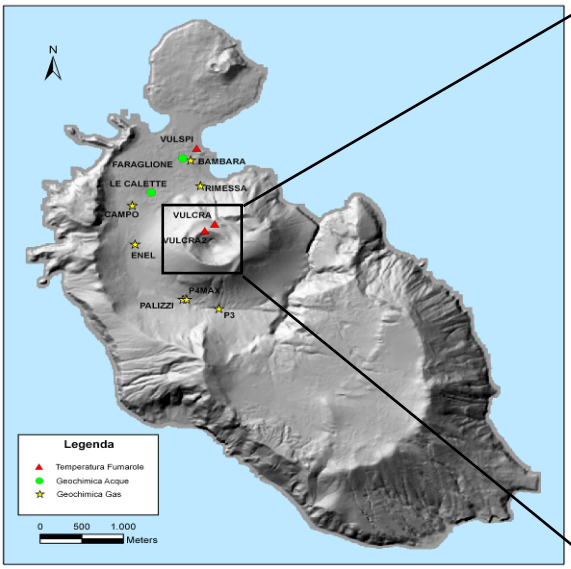

Fig. 2 - Modello digitale dell'Isola di Vulcano con ubicazione delle stazioni di misura della temperatura delle fumarole. **Fonte: INGV-PA**

Fig. 3 - Ortofoto del cratere di Vulcano con ubicazione delle fumarole. **Fonte: INGV-PA**

Presidenza del Consiglio dei Ministri

DIPARTIMENTO DELLA PROTEZIONE CIVILE
UFFICIO RISCHI IDROGEOLOGICI E ANTROPICI
SERVIZIO RISCHIO INCENDI BOSCHIVI E DI INTERFACCIA

INFORMATIVA N. 001/2015 ***emissione del 02/01/2015***

prossima emissione il 05/01/2015

VISTA la Direttiva Presidente Consiglio dei Ministri 01/7/2011 recante 'Direttiva in materia di lotta attiva agli incendi boschivi' pubblicata nella G.U. n. 208 del 7/9/2011:

VISTO il Decreto attuativo del Capo del Dipartimento della Protezione Civile Rep n. 50 del 19/01/2012;

SULLA BASE dei modelli di analisi delle condizioni favorevoli all'innesco ed alla propagazione degli incendi boschivi in uso presso il Dipartimento della Protezione Civile;

SULLA BASE delle previsioni meteo del Servizio Centro Funzionale Centrale settore Meteo;

SULLA BASE degli elementi notiziari acquisiti;

TENUTO CONTO che il Bollettino di previsione nazionale incendi boschivi e' strutturato su scala provinciale e riporta lo scenario di previsione di natura probabilistica delle condizioni di suscettivita' all'innesco ed alla propagazione degli incendi boschivi, articolate su tre livelli cosi' definiti:

Suscettivita' bassa: ad innesco avvenuto, ancorche' poco probabile, l'incendio si propaghera' in maniera tale che dovrebbe essere fronteggiato con le sole forze ordinarie, comunque necessarie.
Suscettivita' media: ad innesco avvenuto, l'incendio si propaghera' in maniera tale da dover essere tempestivamente fronteggiato con forze ordinarie, altrimenti potrebbe essere necessario un dispiegamento di ulteriori forze per contrastarlo, rafforzando le squadre a terra ed impiegando piccoli e medi mezzi aerei.
Suscettivita' alta: ad innesco avvenuto, l'incendio si propaghera' in maniera tale da poter rapidamente raggiungere dimensioni e intensita' tali da renderlo difficilmente contrastabile con le sole forze ordinarie, ancorche' rinforzate, richiedendo il dispiegamento di ulteriori mezzi aerei.

SI EMETTE IL SEGUENTE

BOLLETTINO DI PREVISIONE NAZIONALE INCENDI BOSCHIVI

PREVISIONI METEO (fornite dal Servizio Centro Funzionale Centrale settore Meteo)

SITUAZIONE: l'Italia è interessata dal bordo orientale di una struttura anticiclonica centrata sulla penisola iberica. Pertanto, oggi e domani, è previsto tempo generalmente stabile su gran parte delle regioni italiane, associato ad un generale rialzo del campo termico. Nelle successive giornate di domenica e lunedì l'anticiclone mostrerà segni di cedimento permettendo l'arrivo di sistemi nuvolosi dal nord-Europa, accompagnati da intensa ventilazione settentrionale ed attivi dapprima sulle zone confinali delle nostre regioni del nord ed a seguire sulle regioni del centro-sud.

Previsioni per il 03 GENNAIO 2015

Nord
Precipitazioni: nevicate dal pomeriggio-sera limitatamente ai settori alpini di confine.
Venti: forti settentrionali sui settori alpini centro-occidentali, con locali raffiche di Foehn nelle valli adiacenti; deboli meridionali sulla Liguria; deboli prevalentemente settentrionali altrove.
Temperature: senza variazioni di rilievo.
Umidità minima nei bassi strati: intorno al 40-50%.

Centro e Sardegna
Precipitazioni: assenti, salvo la possibilità di deboli piogge o pioviggini nel pomeriggio-sera sui settori meridionali ed orientali del Lazio.
Venti: moderati nord-occidentali sulla Sardegna, in intensificazione nel corso della giornata fino a forti in serata, con raffiche di burrasca sui settori settentrionali dell'isola; deboli dai quadranti meridionali sulle regioni peninsulari.
Temperature: in lieve aumento nei valori massimi.
Umidità minima nei bassi strati: intorno al 40-50%.

Sud e Sicilia
Precipitazioni: deboli piogge o pioviggini nel pomeriggio-sera sui settori tirrenici.
Venti: moderati nord-occidentali sulla Sicilia, in intensificazione nel corso della giornata fino a forti in serata, specie sui settori occidentali e meridionali dell'isola; deboli o moderati dai quadranti occidentali sulle regioni peninsulari.
Temperature: in generale aumento nei valori massimi.
Umidità minima nei bassi strati: intorno al 40-50%.

TENDENZA PER IL 04 GENNAIO 2015
Precipitazioni sparse, a prevalente carattere di rovescio, su Marche centro-meridionali, Abruzzo, Molise, Lazio meridionale, Campania, Basilicata, Puglia centro-settentrionale, Calabria e settori tirrenici della Sicilia centro-orientale; nevicate nella prima parte della giornata sui settori alpini di confine. Venti forti o di burrasca settentrionali sui settori alpini, con raffiche di Foehn nelle valli adiacenti e localmente sulla Pianura Padana; forti nord-occidentali con raffiche di burrasca sulle isole maggiori; tendenti a forti dai quadranti settentrionali in serata su Molise e regioni meridionali della penisola, con raffiche di burrasca o burrasca forte su Puglia centro-meridionale e settori ionici calabresi.

TENDENZA PER IL 05 GENNAIO 2015
Precipitazioni sparse sul medio versante adriatico, regioni meridionali della penisola e settori tirrenici della Sicilia; venti dai quadranti settentrionali forti su gran parte delle regioni centro-meridionali, con raffiche di burrasca specie sulle zone ioniche. Temperature al Centro-Sud in nuovo generale calo.

CONDIZIONI DI SUSCETTIVITA' ALL'INNESCO E ALLA PROPAGAZIONE DI INCENDI BOSCHIVI PREVISTE PER IL 03 GENNAIO 2015

		BASSA	MEDIA	ALTA
NORD	VALLE D'AOSTA	In tutte le province		
	PIEMONTE	In tutte le province		
	LOMBARDIA	In tutte le province		
	TRENTINO A. A.	In tutte le province		
	VENETO	In tutte le province		
	FRIULI V. GIULIA	In tutte le province		
	LIGURIA	In tutte le province		
	EMILIA-ROMAGNA	In tutte le province		
CENTRO E SARDEGNA	TOSCANA	In tutte le province		
	UMBRIA	In tutte le province		
	MARCHE	In tutte le province		
	LAZIO	In tutte le province		
	ABRUZZO	In tutte le province		
	SARDEGNA	In tutte le province		
SUD E SICILIA	MOLISE	In tutte le province		
	CAMPANIA	In tutte le province		
	PUGLIA	In tutte le province		
	BASILICATA	In tutte le province		
	CALABRIA	In tutte le province		
	SICILIA	In tutte le province		

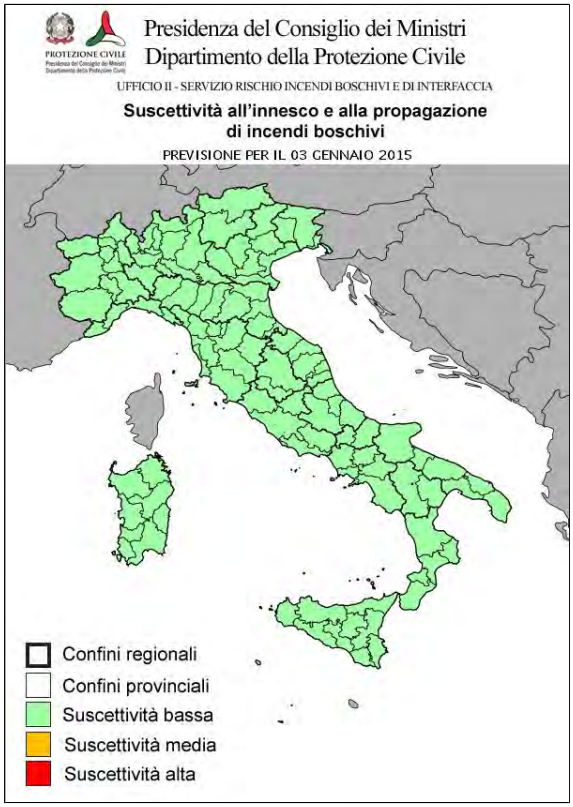

NOTE

CONDIZIONI DI SUSCETTIVITA' ALL'INNESCO E ALLA PROPAGAZIONE DI INCENDI BOSCHIVI PREVISTE PER IL 04 GENNAIO 2015

		BASSA	MEDIA	ALTA
NORD	VALLE D'AOSTA	In tutte le province		
	PIEMONTE	In tutte le province		
	LOMBARDIA	In tutte le province		
	TRENTINO A. A.	In tutte le province		
	VENETO	In tutte le province		
	FRIULI V. GIULIA	In tutte le province		
	LIGURIA	In tutte le province		
	EMILIA-ROMAGNA	In tutte le province		
CENTRO E SARDEGNA	TOSCANA	In tutte le province		
	UMBRIA	In tutte le province		
	MARCHE	In tutte le province		
	LAZIO	In tutte le province		
	ABRUZZO	In tutte le province		
	SARDEGNA	In tutte le province		
SUD E SICILIA	MOLISE	In tutte le province		
	CAMPANIA	In tutte le province		
	PUGLIA	In tutte le province		
	BASILICATA	In tutte le province		
	CALABRIA	In tutte le province		
	SICILIA	In tutte le province		

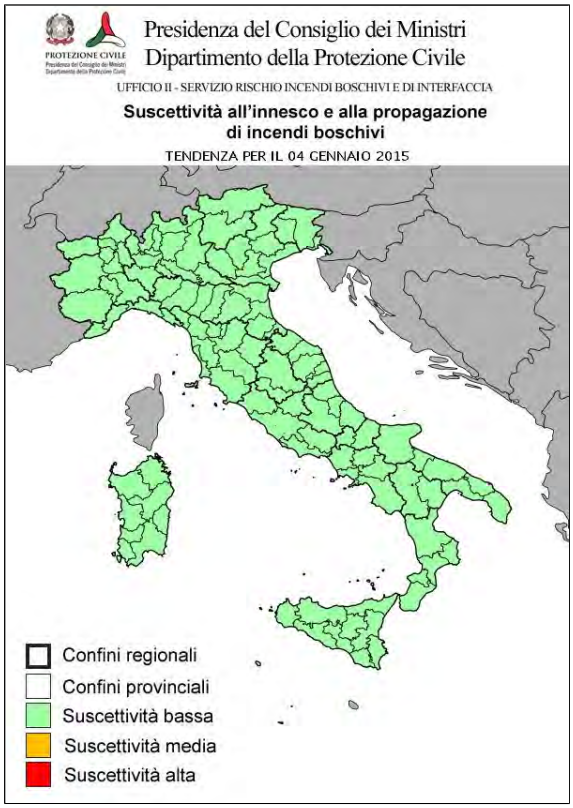

NOTE Per la giornata di Lunedì 05 Gennaio 2015 non si segnalano variazioni significative rispetto alla tendenza per Domenica 04 Gennaio 2015.

IL DIRETTORE DELL'UFFICIO
F.to Silvano Meroi

Presidenza del Consiglio dei Ministri

DIPARTIMENTO DELLA PROTEZIONE CIVILE
UFFICIO RISCHI IDROGEOLOGICI E ANTROPICI
SERVIZIO RISCHIO INCENDI BOSCHIVI E DI INTERFACCIA

INFORMATIVA N. 002/2015 ***emissione del 05/01/2015***

VISTA la Direttiva Presidente Consiglio dei Ministri 01/7/2011 recante 'Direttiva in materia di lotta attiva agli incendi boschivi' pubblicata nella G.U. n. 208 del 7/9/2011:

VISTO il Decreto attuativo del Capo del Dipartimento della Protezione Civile Rep n. 50 del 19/01/2012;

SULLA BASE dei modelli di analisi delle condizioni favorevoli all'innesco ed alla propagazione degli incendi boschivi in uso presso il Dipartimento della Protezione Civile;

SULLA BASE delle previsioni meteo del Servizio Centro Funzionale Centrale settore Meteo;

SULLA BASE degli elementi notiziari acquisiti;

TENUTO CONTO che il Bollettino di previsione nazionale incendi boschivi e' strutturato su scala provinciale e riporta lo scenario di previsione di natura probabilistica delle condizioni di suscettivita' all'innesco ed alla propagazione degli incendi boschivi, articolate su tre livelli cosi' definiti:

Suscettivita' bassa: ad innesco avvenuto, ancorche' poco probabile, l'incendio si propaghera' in maniera tale che dovrebbe essere fronteggiato con le sole forze ordinarie, comunque necessarie.
Suscettivita' media: ad innesco avvenuto, l'incendio si propaghera' in maniera tale da dover essere tempestivamente fronteggiato con forze ordinarie, altrimenti potrebbe essere necessario un dispiegamento di ulteriori forze per contrastarlo, rafforzando le squadre a terra ed impiegando piccoli e medi mezzi aerei.
Suscettivita' alta: ad innesco avvenuto, l'incendio si propaghera' in maniera tale da poter rapidamente raggiungere dimensioni e intensita' tali da renderlo difficilmente contrastabile con le sole forze ordinarie, ancorche' rinforzate, richiedendo il dispiegamento di ulteriori mezzi aerei.

SI EMETTE IL SEGUENTE

BOLLETTINO DI PREVISIONE NAZIONALE INCENDI BOSCHIVI

PREVISIONI METEO (fornite dal Servizio Centro Funzionale Centrale settore Meteo)

SITUAZIONE: un impulso freddo viaggia sul bordo discendente del promontorio che domina il Mediterraneo Occidentale, andando ad interessare le nostre regioni meridionali e le centrali adriatiche, con ventilazione settentrionale sostenuta e nuovo sensibile calo delle temperature. In giornata l'anticiclone tenderà a guadagnare nuovamente terreno ad iniziare dal nord-ovest, mentre al sud si registreranno fenomeni per buona parte del giorno, seppur a carattere sparso; domani residua fenomenologia sui settori sud-orientali, bel tempo altrove; condizioni stabili su tutta la Penisola attese nella giornata di mercoledì.

Previsioni per il 06 GENNAIO 2015

Nord
Precipitazioni: assenti o non rilevanti.
Venti: deboli variabili.
Temperature: senza variazioni di rilievo.
Umidità minima nei bassi strati: intorno al 30-45%.

Centro e Sardegna
Precipitazioni: assenti o non rilevanti.
Venti: moderati nord-orientali sul versante adriatico, in attenuazione. Da deboli a moderati dai quadranti occidentali altrove, con i maggiori rinforzi sulla Sardegna.
Temperature: senza variazioni di rilievo.
Umidità minima nei bassi strati: intorno al 40-50%.

Sud e Sicilia
Precipitazioni: residue piogge su Puglia, aree ioniche e Sicilia settentrionale, in esaurimento ovunque nel corso del pomeriggio.
Venti: da forti a burrasca dai quadranti settentrionali, in graduale attenuazione nel corso del pomeriggio a partire dal regioni del versante tirrenico.
Temperature: senza variazioni di rilievo.
Umidità minima nei bassi strati: intorno al 45-60%.

CONDIZIONI DI SUSCETTIVITA' ALL'INNESCO E ALLA PROPAGAZIONE DI INCENDI BOSCHIVI PREVISTE PER IL 06 GENNAIO 2015

		BASSA	MEDIA	ALTA
NORD	VALLE D'AOSTA	In tutte le province		
	PIEMONTE	In tutte le province		
	LOMBARDIA	In tutte le province		
	TRENTINO A. A.	In tutte le province		
	VENETO	In tutte le province		
	FRIULI V. GIULIA	In tutte le province		
	LIGURIA	In tutte le province		
	EMILIA-ROMAGNA	In tutte le province		
CENTRO E SARDEGNA	TOSCANA	In tutte le province		
	UMBRIA	In tutte le province		
	MARCHE	In tutte le province		
	LAZIO	In tutte le province		
	ABRUZZO	In tutte le province		
	SARDEGNA	In tutte le province		
SUD E SICILIA	MOLISE	In tutte le province		
	CAMPANIA	In tutte le province		
	PUGLIA	In tutte le province		
	BASILICATA	In tutte le province		
	CALABRIA	RC, CZ, CS, VV	KR	
	SICILIA	In tutte le province		

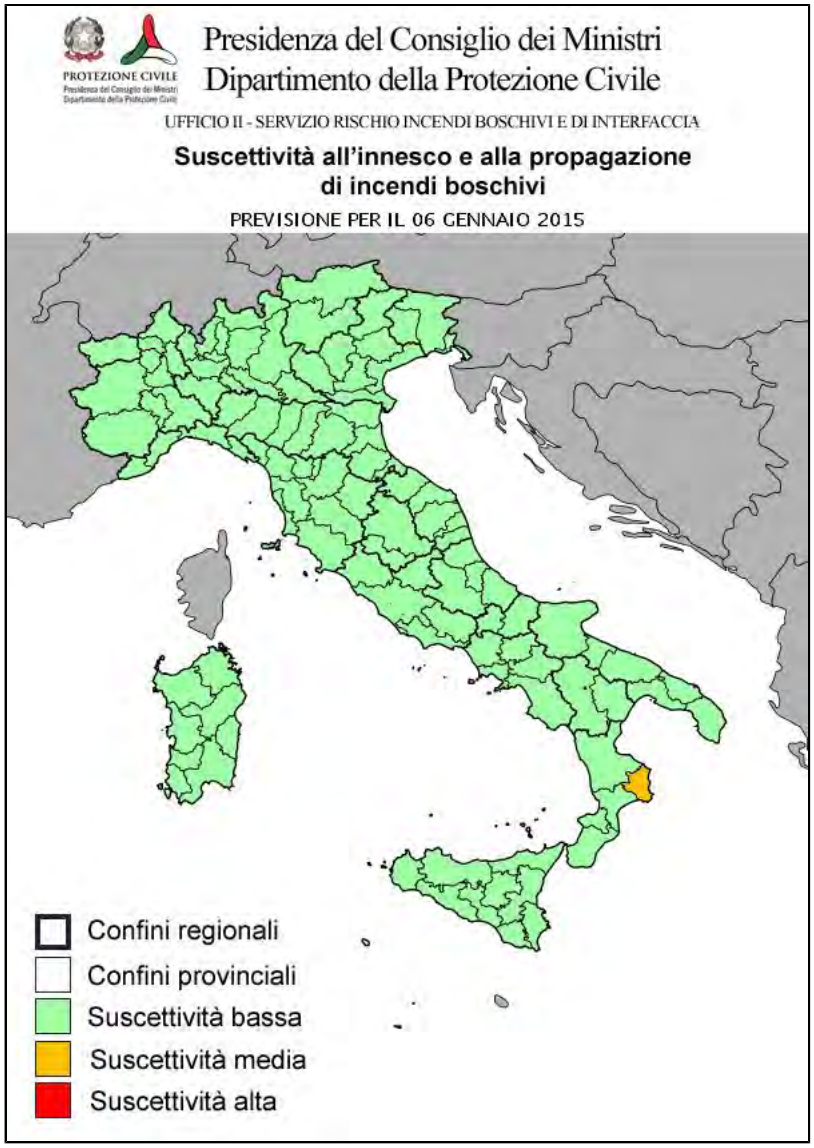

NOTE

CONDIZIONI DI SUSCETTIVITA' ALL'INNESCO E ALLA PROPAGAZIONE DI INCENDI BOSCHIVI PREVISTE PER IL 07 GENNAIO 2015

		BASSA	MEDIA	ALTA
NORD	VALLE D'AOSTA	In tutte le province		
	PIEMONTE	In tutte le province		
	LOMBARDIA	In tutte le province		
	TRENTINO A. A.	In tutte le province		
	VENETO	In tutte le province		
	FRIULI V. GIULIA	In tutte le province		
	LIGURIA	In tutte le province		
	EMILIA-ROMAGNA	In tutte le province		
CENTRO E SARDEGNA	TOSCANA	In tutte le province		
	UMBRIA	In tutte le province		
	MARCHE	In tutte le province		
	LAZIO	In tutte le province		
	ABRUZZO	In tutte le province		
	SARDEGNA	In tutte le province		
SUD E SICILIA	MOLISE	In tutte le province		
	CAMPANIA	In tutte le province		
	PUGLIA	In tutte le province		
	BASILICATA	In tutte le province		
	CALABRIA	In tutte le province		
	SICILIA	In tutte le province		

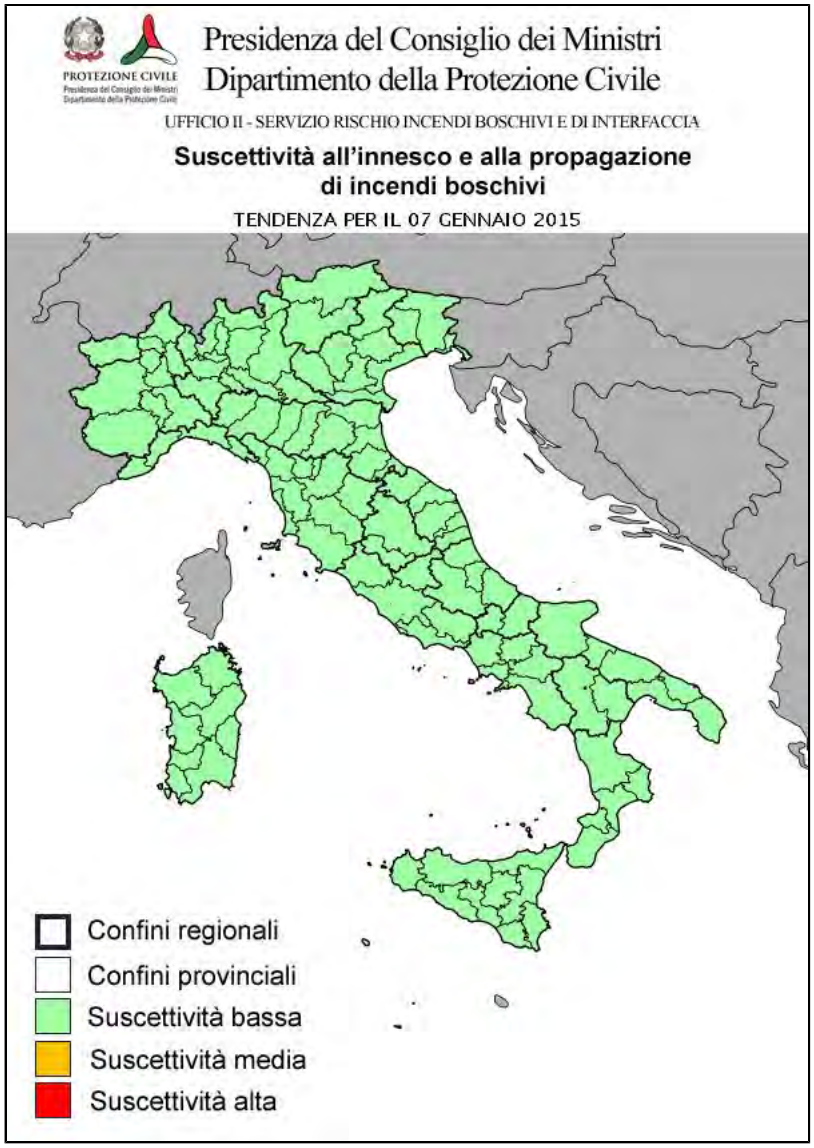

IL DIRETTORE DELL'UFFICIO
F.to Silvano Meroi

NOTE Tendenza per il 07 GENNAIO 2015: Isolate e deboli piogge o pioviggini su Liguria, Sardegna e Toscana, in estensione dal pomeriggio a Lazio, Umbria, Campania, Basilicata tirrenica, Calabria settentrionale e Sicilia nord-occidentale. Venti: residui rinforzi al mattino dai quadranti settentrionali sulle aree ioniche; deboli variabili altrove.

INFORMATIVA N. 003/2015 ***emissione del 07/01/2015***

VISTA la Direttiva Presidente Consiglio dei Ministri 01/7/2011 recante 'Direttiva in materia di lotta attiva agli incendi boschivi' pubblicata nella G.U. n. 208 del 7/9/2011:

VISTO il Decreto attuativo del Capo del Dipartimento della Protezione Civile Rep n. 50 del 19/01/2012;

SULLA BASE dei modelli di analisi delle condizioni favorevoli all'innesco ed alla propagazione degli incendi boschivi in uso presso il Dipartimento della Protezione Civile;

SULLA BASE delle previsioni meteo del Servizio Centro Funzionale Centrale settore Meteo;

SULLA BASE degli elementi notiziari acquisiti;

TENUTO CONTO che il Bollettino di previsione nazionale incendi boschivi e' strutturato su scala provinciale e riporta lo scenario di previsione di natura probabilistica delle condizioni di suscettivita' all'innesco ed alla propagazione degli incendi boschivi, articolate su tre livelli cosi' definiti:

Suscettivita' bassa: ad innesco avvenuto, ancorche' poco probabile, l'incendio si propaghera' in maniera tale che dovrebbe essere fronteggiato con le sole forze ordinarie, comunque necessarie.
Suscettivita' media: ad innesco avvenuto, l'incendio si propaghera' in maniera tale da dover essere tempestivamente fronteggiato con forze ordinarie, altrimenti potrebbe essere necessario un dispiegamento di ulteriori forze per contrastarlo, rafforzando le squadre a terra ed impiegando piccoli e medi mezzi aerei.
Suscettivita' alta: ad innesco avvenuto, l'incendio si propaghera' in maniera tale da poter rapidamente raggiungere dimensioni e intensita' tali da renderlo difficilmente contrastabile con le sole forze ordinarie, ancorche' rinforzate, richiedendo il dispiegamento di ulteriori mezzi aerei.

SI EMETTE IL SEGUENTE

BOLLETTINO DI PREVISIONE NAZIONALE INCENDI BOSCHIVI

PREVISIONI METEO (fornite dal Servizio Centro Funzionale Centrale settore Meteo)

SITUAZIONE:un campo di alte pressioni continuerà ad interessare, fino a sabato, gran parte del Mediterraneo centro-occidentale, mentre in quota sull'Italia scorrono dei cavi d'onda, poco pronunciati, che determineranno, oggi nuvolosità sulle regioni tirreniche e, domani, sulle zone alpine di confine. Le temperature subiranno nelle prossime giornate un graduale aumento, raggiungendo valori superiori alle medie del periodo.

Previsioni per il 08 GENNAIO 2015

Nord
Precipitazioni: assenti.
Venti: deboli variabili, con locali rinforzi sulle zone alpine.
Temperature: senza variazioni di rilievo.
Umidità minima nei bassi strati: intorno al 35-45%.

Centro e Sardegna
Precipitazioni: assenti o non rilevanti.
Venti: tendenti a localmente forti occidentali sulla Sardegna, deboli variabili sulle restanti regioni.
Temperature: senza variazioni di rilievo.
Umidità minima nei bassi strati: intorno al 40-50%.

Sud e Sicilia
Precipitazioni: isolate piogge sulla Campania, assenti o non rilevanti altrove.
Venti: deboli variabili, tendenti a moderati occidentali sulla Sicilia .
Temperature: senza variazioni di rilievo.
Umidità minima nei bassi strati: intorno al 45-55%.

CONDIZIONI DI SUSCETTIVITA' ALL'INNESCO E ALLA PROPAGAZIONE DI INCENDI BOSCHIVI PREVISTE PER IL 08 GENNAIO 2015

		BASSA	MEDIA	ALTA
NORD	VALLE D'AOSTA	In tutte le province		
	PIEMONTE	In tutte le province		
	LOMBARDIA	In tutte le province		
	TRENTINO A. A.	In tutte le province		
	VENETO	In tutte le province		
	FRIULI V. GIULIA	In tutte le province		
	LIGURIA	In tutte le province		
	EMILIA-ROMAGNA	In tutte le province		
CENTRO E SARDEGNA	TOSCANA	In tutte le province		
	UMBRIA	In tutte le province		
	MARCHE	In tutte le province		
	LAZIO	In tutte le province		
	ABRUZZO	In tutte le province		
	SARDEGNA	In tutte le province		
SUD E SICILIA	MOLISE	In tutte le province		
	CAMPANIA	In tutte le province		
	PUGLIA	In tutte le province		
	BASILICATA	In tutte le province		
	CALABRIA	In tutte le province		
	SICILIA	In tutte le province		

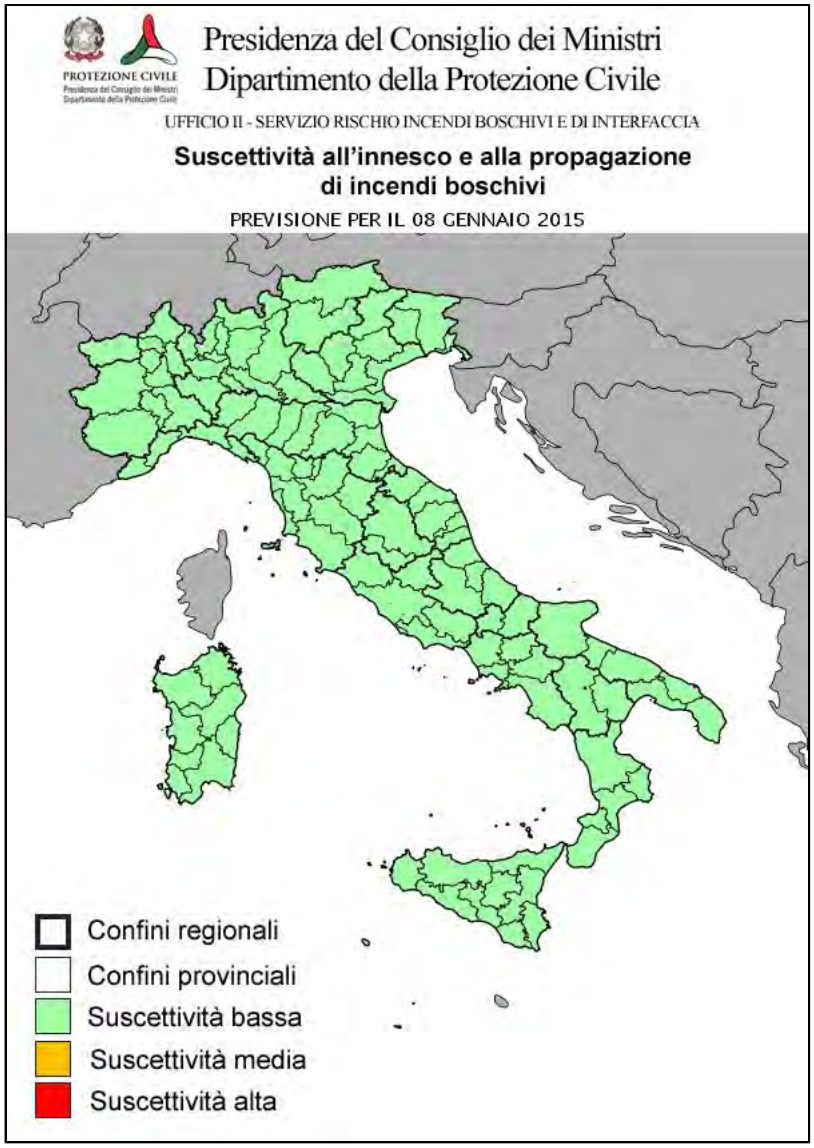

NOTE

CONDIZIONI DI SUSCETTIVITA' ALL'INNESCO E ALLA PROPAGAZIONE DI INCENDI BOSCHIVI PREVISTE PER IL 09 GENNAIO 2015

		BASSA	MEDIA	ALTA
NORD	VALLE D'AOSTA	In tutte le province		
	PIEMONTE	In tutte le province		
	LOMBARDIA	In tutte le province		
	TRENTINO A. A.	In tutte le province		
	VENETO	In tutte le province		
	FRIULI V. GIULIA	In tutte le province		
	LIGURIA	In tutte le province		
	EMILIA-ROMAGNA	In tutte le province		
CENTRO E SARDEGNA	TOSCANA	In tutte le province		
	UMBRIA	In tutte le province		
	MARCHE	In tutte le province		
	LAZIO	In tutte le province		
	ABRUZZO	In tutte le province		
	SARDEGNA	In tutte le province		
SUD E SICILIA	MOLISE	In tutte le province		
	CAMPANIA	In tutte le province		
	PUGLIA	In tutte le province		
	BASILICATA	In tutte le province		
	CALABRIA	In tutte le province		
	SICILIA	In tutte le province		

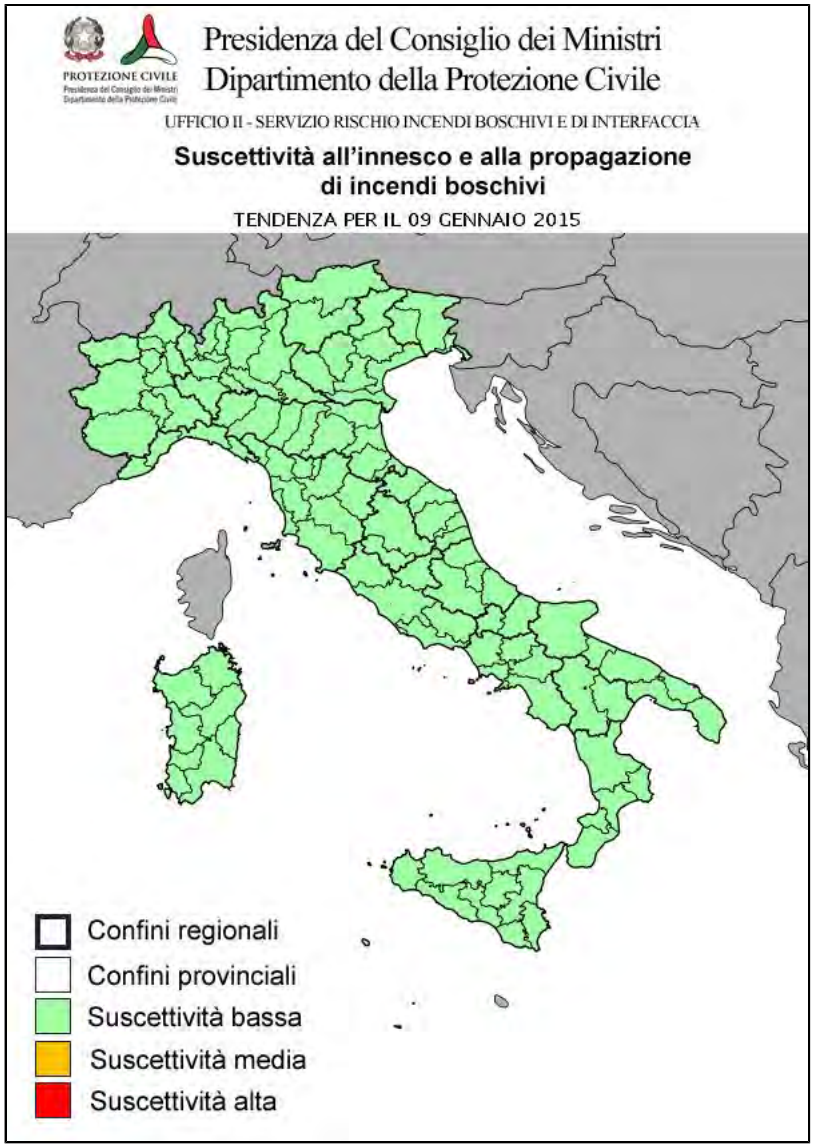

NOTE

IL DIRETTORE DELL'UFFICIO
F.to Silvano Meroi

INFORMATIVA N. 004/2015 ***emissione del 08/01/2015***

VISTA la Direttiva Presidente Consiglio dei Ministri 01/7/2011 recante 'Direttiva in materia di lotta attiva agli incendi boschivi' pubblicata nella G.U. n. 208 del 7/9/2011:

VISTO il Decreto attuativo del Capo del Dipartimento della Protezione Civile Rep n. 50 del 19/01/2012;

SULLA BASE dei modelli di analisi delle condizioni favorevoli all'innesco ed alla propagazione degli incendi boschivi in uso presso il Dipartimento della Protezione Civile;

SULLA BASE delle previsioni meteo del Servizio Centro Funzionale Centrale settore Meteo;

SULLA BASE degli elementi notiziari acquisiti;

TENUTO CONTO che il Bollettino di previsione nazionale incendi boschivi e' strutturato su scala provinciale e riporta lo scenario di previsione di natura probabilistica delle condizioni di suscettivita' all'innesco ed alla propagazione degli incendi boschivi, articolate su tre livelli cosi' definiti:

Suscettivita' bassa: ad innesco avvenuto, ancorche' poco probabile, l'incendio si propaghera' in maniera tale che dovrebbe essere fronteggiato con le sole forze ordinarie, comunque necessarie.
Suscettivita' media: ad innesco avvenuto, l'incendio si propaghera' in maniera tale da dover essere tempestivamente fronteggiato con forze ordinarie, altrimenti potrebbe essere necessario un dispiegamento di ulteriori forze per contrastarlo, rafforzando le squadre a terra ed impiegando piccoli e medi mezzi aerei.
Suscettivita' alta: ad innesco avvenuto, l'incendio si propaghera' in maniera tale da poter rapidamente raggiungere dimensioni e intensita' tali da renderlo difficilmente contrastabile con le sole forze ordinarie, ancorche' rinforzate, richiedendo il dispiegamento di ulteriori mezzi aerei.

SI EMETTE IL SEGUENTE

BOLLETTINO DI PREVISIONE NAZIONALE INCENDI BOSCHIVI

PREVISIONI METEO (fornite dal Servizio Centro Funzionale Centrale settore Meteo)

SITUAZIONE:un campo di alta pressione continua ad interessare il Mediterraneo centro-occidentale ed il nostro Paese, con tempo stabile. Due deboli perturbazioni, in transito sull'Europa centrale, determineranno nei prossimi due giorni qualche nevicata solo sulle zone alpine di confine ed un rinforzo della ventilazione sulle due Isole Maggiori. Al suo seguito, l'afflusso di masse d'aria molto miti di origine atlantica porterà un deciso aumento delle temperature, che raggiungeranno sabato valori decisamente superiori alle medie del periodo.

Previsioni per il 09 GENNAIO 2015

Nord
Precipitazioni: assenti o non rilevanti, possibili deboli piogge solo sulla Liguria.
Venti: deboli variabili, con locali rinforzi sulle zone alpine e sulla Liguria.
Temperature: in sensibile aumento sui settori alpini, specie su quelli occidentali.
Umidità minima nei bassi strati: intorno al 25-40%, valori più alti sulle zone orientali.

Centro e Sardegna
Precipitazioni: assenti o non rilevanti, possibili deboli piogge solo sui settori tirrenici.
Venti: da moderati a forti nord-occidentali sulla Sardegna, deboli variabili sulle restanti regioni con tendenza a divenire meridionali e a rinforzare localmente.
Temperature: in lieve generale aumento, specie sulle zone appenniniche.
Umidità minima nei bassi strati: intorno al 40-50%.

Sud e Sicilia
Precipitazioni: assenti o non rilevanti, possibili deboli piogge solo sui settori tirrenici.
Venti: moderati o localmente forti occidentali sulla Sicilia, deboli variabili altrove, tendenti a ruotare da nord-ovest sulle zone tirreniche, con qualche rinforzo in serata.
Temperature: in lieve generale aumento.
Umidità minima nei bassi strati: intorno al 45-55%.

CONDIZIONI DI SUSCETTIVITA' ALL'INNESCO E ALLA PROPAGAZIONE DI INCENDI BOSCHIVI PREVISTE PER IL 09 GENNAIO 2015

		BASSA	MEDIA	ALTA
NORD	VALLE D'AOSTA		In tutte le province	
	PIEMONTE	AL, VC, AT, VB, CN, NO, BI	TO	
	LOMBARDIA	In tutte le province		
	TRENTINO A. A.	In tutte le province		
	VENETO	In tutte le province		
	FRIULI V. GIULIA	In tutte le province		
	LIGURIA	In tutte le province		
	EMILIA-ROMAGNA	In tutte le province		
CENTRO E SARDEGNA	TOSCANA	In tutte le province		
	UMBRIA	In tutte le province		
	MARCHE	In tutte le province		
	LAZIO	In tutte le province		
	ABRUZZO	In tutte le province		
	SARDEGNA	In tutte le province		
SUD E SICILIA	MOLISE	In tutte le province		
	CAMPANIA	In tutte le province		
	PUGLIA	In tutte le province		
	BASILICATA	In tutte le province		
	CALABRIA	In tutte le province		
	SICILIA	In tutte le province		

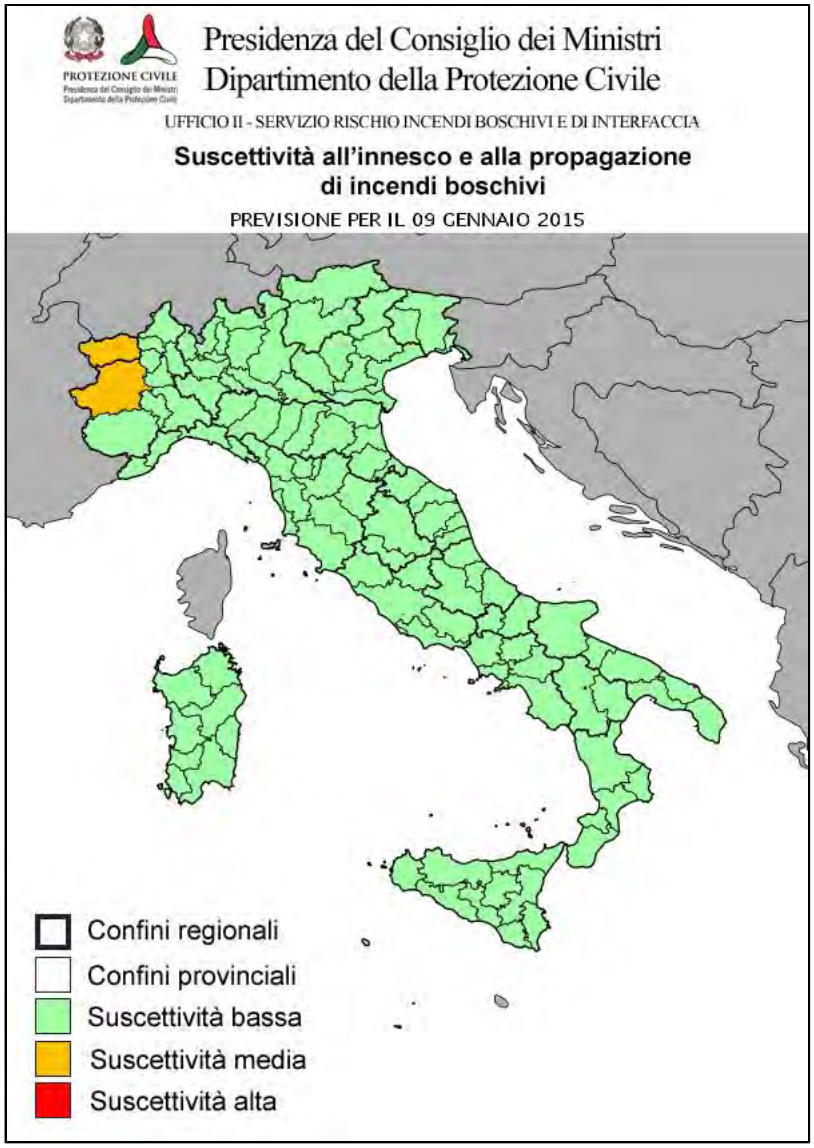

NOTE

CONDIZIONI DI SUSCETTIVITA' ALL'INNESCO E ALLA PROPAGAZIONE DI INCENDI BOSCHIVI PREVISTE PER IL 10 GENNAIO 2015

		BASSA	MEDIA	ALTA
NORD	VALLE D'AOSTA		In tutte le province	
	PIEMONTE	In tutte le province		
	LOMBARDIA	In tutte le province		
	TRENTINO A. A.	In tutte le province		
	VENETO	In tutte le province		
	FRIULI V. GIULIA	In tutte le province		
	LIGURIA	In tutte le province		
	EMILIA-ROMAGNA	In tutte le province		
CENTRO E SARDEGNA	TOSCANA	In tutte le province		
	UMBRIA	In tutte le province		
	MARCHE	In tutte le province		
	LAZIO	In tutte le province		
	ABRUZZO	In tutte le province		
	SARDEGNA	In tutte le province		
SUD E SICILIA	MOLISE	In tutte le province		
	CAMPANIA	In tutte le province		
	PUGLIA	In tutte le province		
	BASILICATA	In tutte le province		
	CALABRIA	In tutte le province		
	SICILIA	In tutte le province		

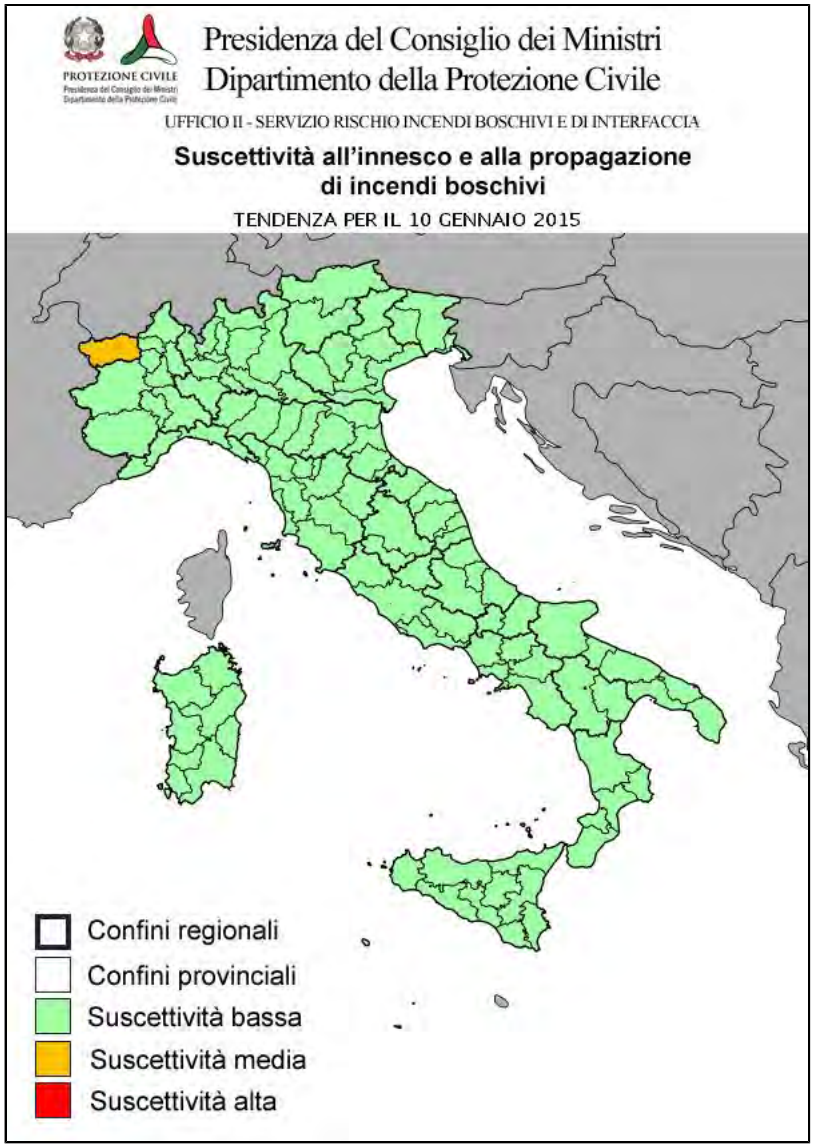

NOTE

IL DIRETTORE DELL'UFFICIO
F.to Silvano Meroi

Presidenza del Consiglio dei Ministri

DIPARTIMENTO DELLA PROTEZIONE CIVILE
UFFICIO RISCHI IDROGEOLOGICI E ANTROPICI
SERVIZIO RISCHIO INCENDI BOSCHIVI E DI INTERFACCIA

INFORMATIVA N. 005/2015 ***emissione del 09/01/2015***

prossima emissione il 12/01/2015

VISTA la Direttiva Presidente Consiglio dei Ministri 01/7/2011 recante 'Direttiva in materia di lotta attiva agli incendi boschivi' pubblicata nella G.U. n. 208 del 7/9/2011:

VISTO il Decreto attuativo del Capo del Dipartimento della Protezione Civile Rep n. 50 del 19/01/2012;

SULLA BASE dei modelli di analisi delle condizioni favorevoli all'innesco ed alla propagazione degli incendi boschivi in uso presso il Dipartimento della Protezione Civile;

SULLA BASE delle previsioni meteo del Servizio Centro Funzionale Centrale settore Meteo;

SULLA BASE degli elementi notiziari acquisiti;

TENUTO CONTO che il Bollettino di previsione nazionale incendi boschivi e' strutturato su scala provinciale e riporta lo scenario di previsione di natura probabilistica delle condizioni di suscettivita' all'innesco ed alla propagazione degli incendi boschivi, articolate su tre livelli cosi' definiti:

Suscettivita' bassa: ad innesco avvenuto, ancorche' poco probabile, l'incendio si propaghera' in maniera tale che dovrebbe essere fronteggiato con le sole forze ordinarie, comunque necessarie.
Suscettivita' media: ad innesco avvenuto, l'incendio si propaghera' in maniera tale da dover essere tempestivamente fronteggiato con forze ordinarie, altrimenti potrebbe essere necessario un dispiegamento di ulteriori forze per contrastarlo, rafforzando le squadre a terra ed impiegando piccoli e medi mezzi aerei.
Suscettivita' alta: ad innesco avvenuto, l'incendio si propaghera' in maniera tale da poter rapidamente raggiungere dimensioni e intensita' tali da renderlo difficilmente contrastabile con le sole forze ordinarie, ancorche' rinforzate, richiedendo il dispiegamento di ulteriori mezzi aerei.

SI EMETTE IL SEGUENTE

BOLLETTINO DI PREVISIONE NAZIONALE INCENDI BOSCHIVI

PREVISIONI METEO (fornite dal Servizio Centro Funzionale Centrale settore Meteo)

SITUAZIONE:un campo di alta pressione staziona sul Mediterraneo centro-occidentale, determinando tempo stabile anche sul nostro Paese. Il transito di deboli perturbazioni sull'Europa centrale nei prossimi due giorni causerà qualche nevicata sulle zone alpine di confine ed un rinforzo della ventilazione sulle due isole maggiori. L'afflusso di masse d'aria molto miti di origine atlantica porterà un deciso aumento delle temperature, che raggiungeranno sabato valori decisamente superiori alle medie del periodo. E' atteso un graduale peggioramento solo dalla serata di domenica.

Previsioni per il 10 GENNAIO 2015

Nord
Precipitazioni: nevicate sui settori alpini di confine in esaurimento dalla mattinata, assenti o non rilevanti altrove.
Venti: deboli variabili, con locali rinforzi sulle zone alpine.
Temperature: in aumento.
Umidità minima nei bassi strati: intorno al 25-40%, valori più alti sulle zone orientali.

Centro e Sardegna
Precipitazioni: possibili deboli piogge solo sui settori tirrenici, assenti o non rilevanti altrove.
Venti: da moderati a forti nord-occidentali sulla Sardegna, moderati occidentali sulle restanti regioni.
Temperature: in aumento, specie nei valori minimi.
Umidità minima nei bassi strati: intorno al 40-50%.

Sud e Sicilia
Precipitazioni: deboli piogge solo sui settori tirrenici, assenti o non rilevanti altrove.
Venti: moderati o localmente forti occidentali sulla Sicilia, moderati occidentali sulla Calabria, deboli dai quadranti occidentali altrove.
Temperature: in aumento, specie nei valori minimi.
Umidità minima nei bassi strati: intorno al 45-55%.

TENDENZA PER IL 11 GENNAIO 2015
Precipitazioni da isolate a sparse, dapprima sulle regioni settentrionali in estensione dal pomeriggio anche sulle regioni centrali; deboli piogge sulle regioni tirreniche meridionali. Ventilazione modera dai quadranti occidentali sul centro-sud con rinforzi sulle isole maggiori; venti deboli variabili sul nord, tendenti a divenire moderati o forti settentrionali. Temperature in diminuzione sul nord dalla serata.

TENDENZA PER IL 12 GENNAIO 2015
Precipitazioni sulle regioni meridionali e sulle centrali adriatiche in graduale esaurimento. Ventilazione moderata o forte settentrionale su tutte le regioni con sensibile calo del campo termico specie sulle regioni adriatiche.

CONDIZIONI DI SUSCETTIVITA' ALL'INNESCO E ALLA PROPAGAZIONE DI INCENDI BOSCHIVI PREVISTE PER IL 10 GENNAIO 2015

		BASSA	MEDIA	ALTA
NORD	VALLE D'AOSTA		In tutte le province	
	PIEMONTE	AT, AL, VC, BI, NO, VB, CN	TO	
	LOMBARDIA	In tutte le province		
	TRENTINO A. A.	In tutte le province		
	VENETO	In tutte le province		
	FRIULI V. GIULIA	In tutte le province		
	LIGURIA	In tutte le province		
	EMILIA-ROMAGNA	In tutte le province		
CENTRO E SARDEGNA	TOSCANA	In tutte le province		
	UMBRIA	In tutte le province		
	MARCHE	In tutte le province		
	LAZIO	In tutte le province		
	ABRUZZO	In tutte le province		
	SARDEGNA	In tutte le province		
SUD E SICILIA	MOLISE	In tutte le province		
	CAMPANIA	In tutte le province		
	PUGLIA	In tutte le province		
	BASILICATA	In tutte le province		
	CALABRIA	In tutte le province		
	SICILIA	In tutte le province		

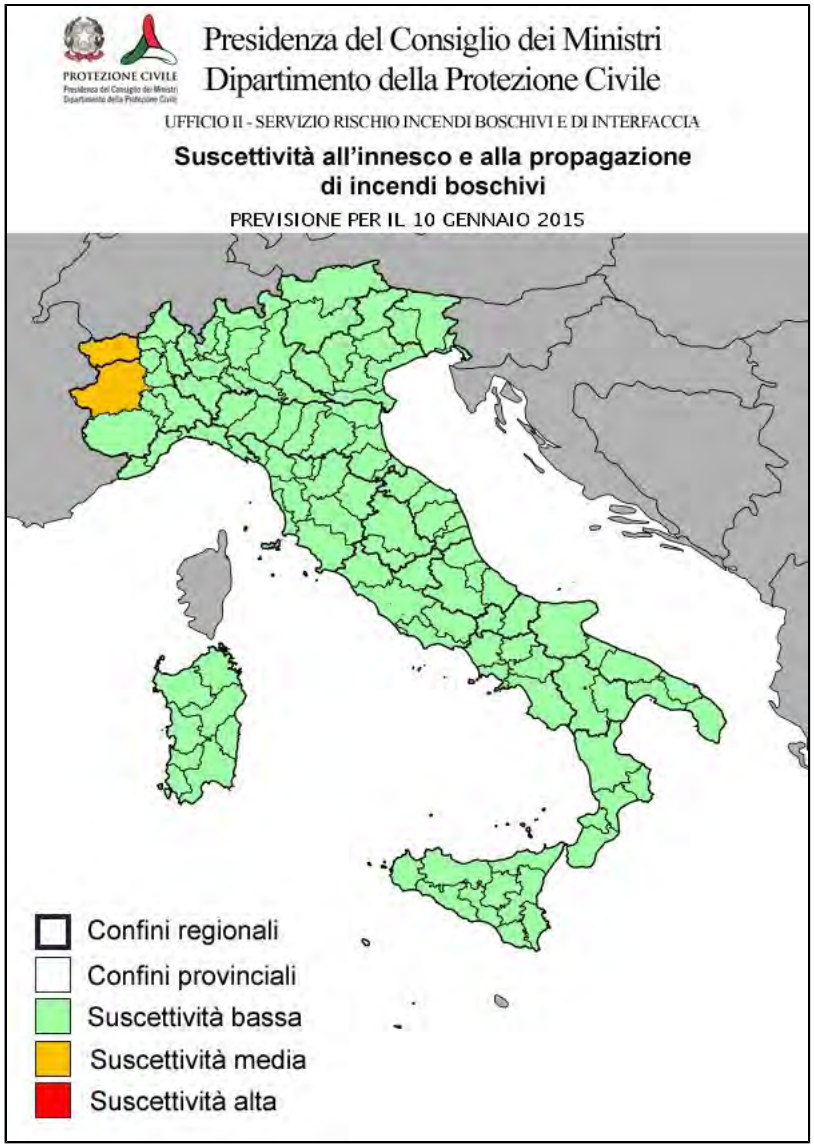

NOTE

CONDIZIONI DI SUSCETTIVITA' ALL'INNESCO E ALLA PROPAGAZIONE DI INCENDI BOSCHIVI PREVISTE PER IL 11 GENNAIO 2015

		BASSA	MEDIA	ALTA
NORD	VALLE D'AOSTA	In tutte le province		
	PIEMONTE	In tutte le province		
	LOMBARDIA	In tutte le province		
	TRENTINO A. A.	In tutte le province		
	VENETO	In tutte le province		
	FRIULI V. GIULIA	In tutte le province		
	LIGURIA	In tutte le province		
	EMILIA-ROMAGNA	In tutte le province		
CENTRO E SARDEGNA	TOSCANA	In tutte le province		
	UMBRIA	In tutte le province		
	MARCHE	In tutte le province		
	LAZIO	In tutte le province		
	ABRUZZO	In tutte le province		
	SARDEGNA	In tutte le province		
SUD E SICILIA	MOLISE	In tutte le province		
	CAMPANIA	In tutte le province		
	PUGLIA	In tutte le province		
	BASILICATA	In tutte le province		
	CALABRIA	In tutte le province		
	SICILIA	In tutte le province		

NOTE Per la giornata di lunedì 12 gennaio 2015 non si segnalano variazioni delle condizioni di suscettività rispetto alla tendenza per domenica 11 gennaio 2015.

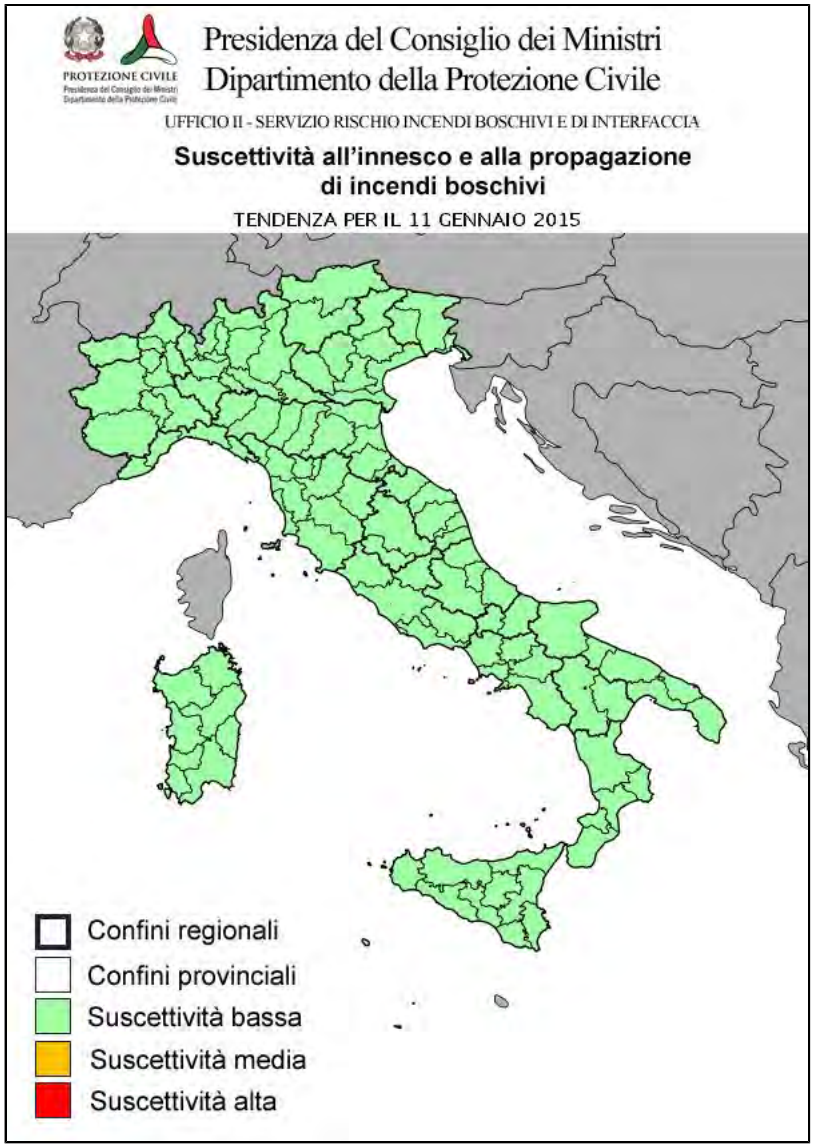

IL DIRETTORE DELL'UFFICIO
F.to Silvano Meroi

Presidenza del Consiglio dei Ministri

DIPARTIMENTO DELLA PROTEZIONE CIVILE
UFFICIO RISCHI IDROGEOLOGICI E ANTROPICI
SERVIZIO RISCHIO INCENDI BOSCHIVI E DI INTERFACCIA

INFORMATIVA N. 006/2015 ***emissione del 12/01/2015***

VISTA la Direttiva Presidente Consiglio dei Ministri 01/7/2011 recante 'Direttiva in materia di lotta attiva agli incendi boschivi' pubblicata nella G.U. n. 208 del 7/9/2011:

VISTO il Decreto attuativo del Capo del Dipartimento della Protezione Civile Rep n. 50 del 19/01/2012;

SULLA BASE dei modelli di analisi delle condizioni favorevoli all'innesco ed alla propagazione degli incendi boschivi in uso presso il Dipartimento della Protezione Civile;

SULLA BASE delle previsioni meteo del Servizio Centro Funzionale Centrale settore Meteo;

SULLA BASE degli elementi notiziari acquisiti;

TENUTO CONTO che il Bollettino di previsione nazionale incendi boschivi e' strutturato su scala provinciale e riporta lo scenario di previsione di natura probabilistica delle condizioni di suscettivita' all'innesco ed alla propagazione degli incendi boschivi, articolate su tre livelli cosi' definiti:

Suscettivita' bassa: ad innesco avvenuto, ancorche' poco probabile, l'incendio si propaghera' in maniera tale che dovrebbe essere fronteggiato con le sole forze ordinarie, comunque necessarie.
Suscettivita' media: ad innesco avvenuto, l'incendio si propaghera' in maniera tale da dover essere tempestivamente fronteggiato con forze ordinarie, altrimenti potrebbe essere necessario un dispiegamento di ulteriori forze per contrastarlo, rafforzando le squadre a terra ed impiegando piccoli e medi mezzi aerei.
Suscettivita' alta: ad innesco avvenuto, l'incendio si propaghera' in maniera tale da poter rapidamente raggiungere dimensioni e intensita' tali da renderlo difficilmente contrastabile con le sole forze ordinarie, ancorche' rinforzate, richiedendo il dispiegamento di ulteriori mezzi aerei.

SI EMETTE IL SEGUENTE

BOLLETTINO DI PREVISIONE NAZIONALE INCENDI BOSCHIVI

PREVISIONI METEO (fornite dal Servizio Centro Funzionale Centrale settore Meteo)

SITUAZIONE:il transito di una veloce saccatura proveniente da nord porta oggi ancora venti forti dai quadranti settentrionali al meridione, mentre sul resto dell'Italia il tempo migliora per l'affermazione del campo di alta pressione. L'anticiclone porterà nei prossimi giorni tempo prevalentemente stabile su tutto il Paese, con nubi più fitte e qualche possibile debole fenomeno solo sulle zone tirreniche.

Previsioni per il 13 GENNAIO 2015

Nord
Precipitazioni: deboli piogge sulla Liguria, specie nel pomeriggio.
Venti: deboli o moderati meridionali sulla Liguria, deboli variabili altrove.
Temperature: in lieve aumento.
Umidità minima nei bassi strati: intorno al 20-40%, valori più bassi sulle zone alpine.

Centro e Sardegna
Precipitazioni: assenti o non rilevanti, in serata possibili deboli piogge solo su Toscana e Sardegna.
Venti: deboli prevalentemente meridionali, con qualche rinforzo sulla Sardegna e nel pomeriggio sulle coste tirreniche.
Temperature: in generale aumento.
Umidità minima nei bassi strati: intorno al 40-50%, valori più alti sulle zone tirreniche.

Sud e Sicilia
Precipitazioni: assenti o non rilevanti.
Venti: inizialmente moderati settentrionali su Puglia e zone ioniche, deboli variabili altrove, in rotazione da sud al pomeriggio sulla Sicilia.
Temperature: in aumento, specie nei valori massimi.
Umidità minima nei bassi strati: intorno al 40-50%.

CONDIZIONI DI SUSCETTIVITA' ALL'INNESCO E ALLA PROPAGAZIONE DI INCENDI BOSCHIVI PREVISTE PER IL 13 GENNAIO 2015

		BASSA	MEDIA	ALTA
NORD	VALLE D'AOSTA		In tutte le province	
	PIEMONTE	VB, NO, AT, AL	VC, TO, CN, BI	
	LOMBARDIA	MN, PV, BS, LC, BG, VA, LO, SO, CR, MB, MI	CO	
	TRENTINO A. A.	In tutte le province		
	VENETO	In tutte le province		
	FRIULI V. GIULIA	In tutte le province		
	LIGURIA	SP, SV, GE	IM	
	EMILIA-ROMAGNA	In tutte le province		
CENTRO E SARDEGNA	TOSCANA	In tutte le province		
	UMBRIA	In tutte le province		
	MARCHE	In tutte le province		
	LAZIO	In tutte le province		
	ABRUZZO	In tutte le province		
	SARDEGNA	In tutte le province		
SUD E SICILIA	MOLISE	In tutte le province		
	CAMPANIA	In tutte le province		
	PUGLIA	In tutte le province		
	BASILICATA	In tutte le province		
	CALABRIA	In tutte le province		
	SICILIA	In tutte le province		

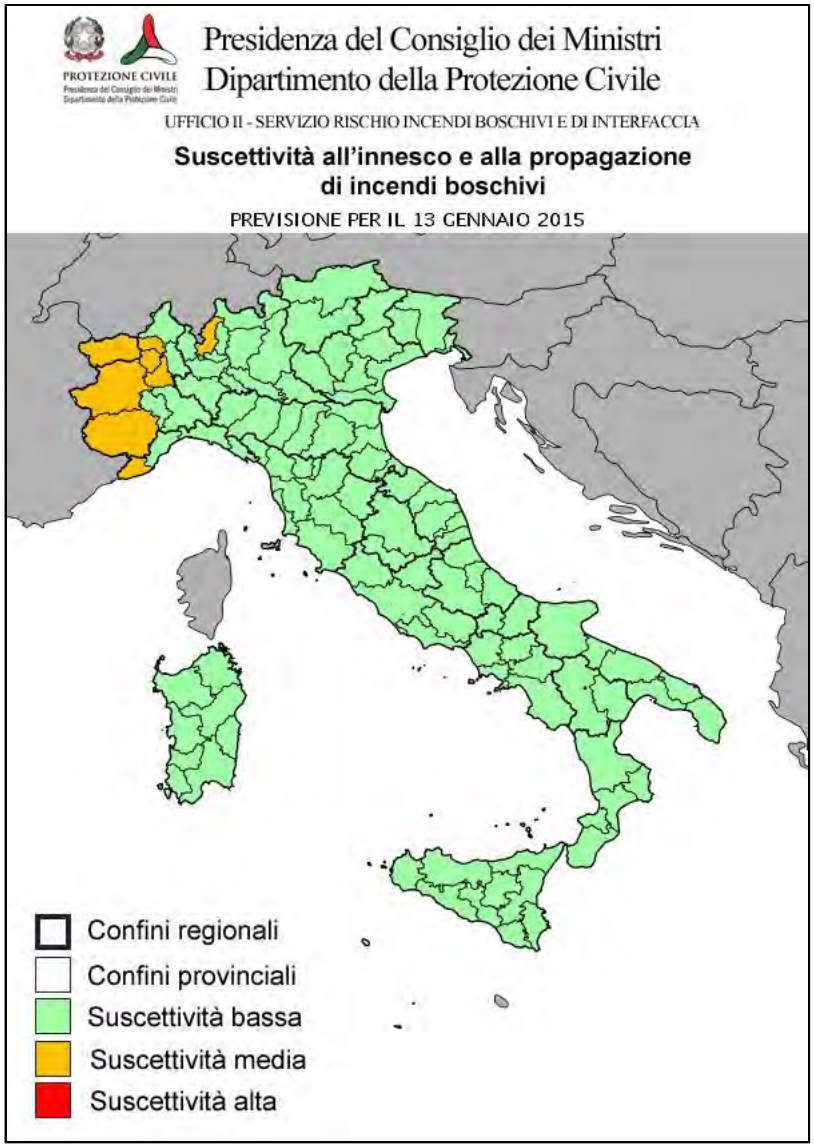

NOTE

CONDIZIONI DI SUSCETTIVITA' ALL'INNESCO E ALLA PROPAGAZIONE DI INCENDI BOSCHIVI PREVISTE PER IL 14 GENNAIO 2015

		BASSA	MEDIA	ALTA
NORD	VALLE D'AOSTA	In tutte le province		
	PIEMONTE	VB, NO, VC, CN, AT, AL, BI	TO	
	LOMBARDIA	LC, BS, CR, VA, MB, LO, BG, MN, PV, MI, SO	CO	
	TRENTINO A. A.	In tutte le province		
	VENETO	In tutte le province		
	FRIULI V. GIULIA	In tutte le province		
	LIGURIA	In tutte le province		
	EMILIA-ROMAGNA	In tutte le province		
CENTRO E SARDEGNA	TOSCANA	In tutte le province		
	UMBRIA	In tutte le province		
	MARCHE	In tutte le province		
	LAZIO	In tutte le province		
	ABRUZZO	In tutte le province		
	SARDEGNA	In tutte le province		
SUD E SICILIA	MOLISE	In tutte le province		
	CAMPANIA	In tutte le province		
	PUGLIA	In tutte le province		
	BASILICATA	In tutte le province		
	CALABRIA	In tutte le province		
	SICILIA	In tutte le province		

NOTE

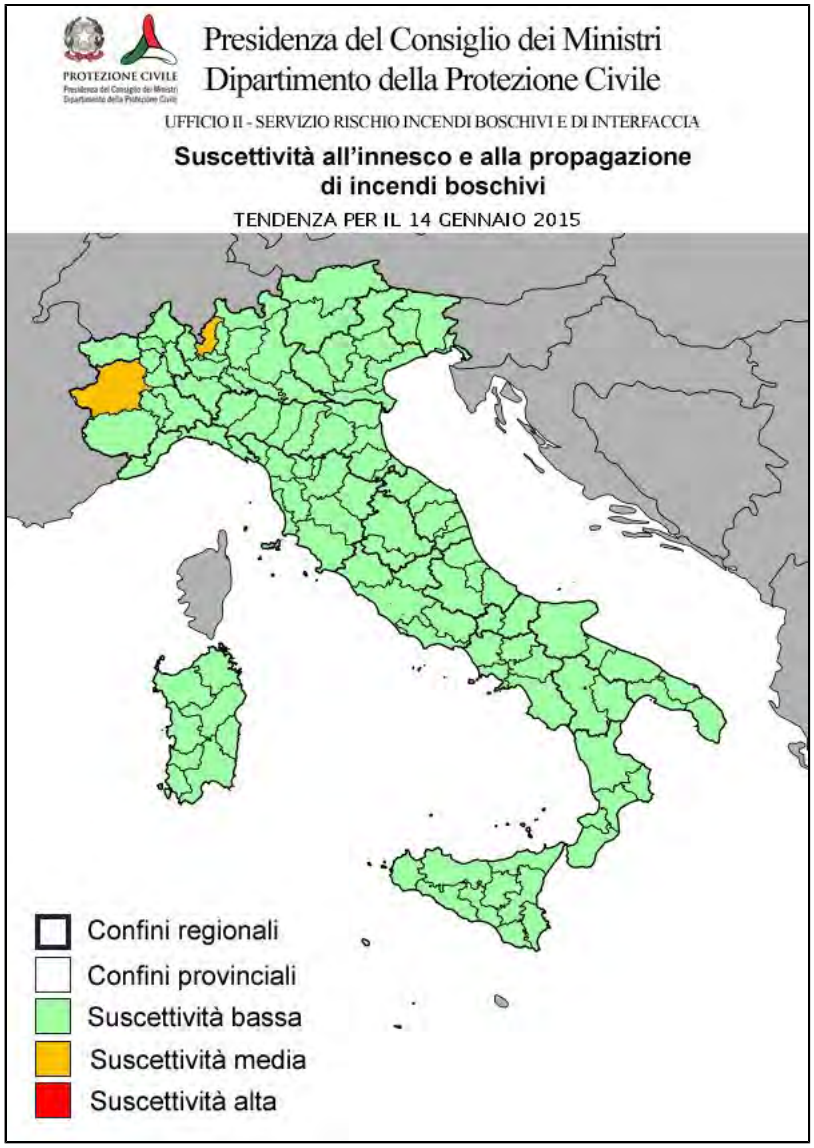

IL DIRETTORE DELL'UFFICIO
F.to Silvano Meroi

INFORMATIVA N. 007/2015 ***emissione del 13/01/2015***

VISTA la Direttiva Presidente Consiglio dei Ministri 01/7/2011 recante 'Direttiva in materia di lotta attiva agli incendi boschivi' pubblicata nella G.U. n. 208 del 7/9/2011:

VISTO il Decreto attuativo del Capo del Dipartimento della Protezione Civile Rep n. 50 del 19/01/2012;

SULLA BASE dei modelli di analisi delle condizioni favorevoli all'innesco ed alla propagazione degli incendi boschivi in uso presso il Dipartimento della Protezione Civile;

SULLA BASE delle previsioni meteo del Servizio Centro Funzionale Centrale settore Meteo;

SULLA BASE degli elementi notiziari acquisiti;

TENUTO CONTO che il Bollettino di previsione nazionale incendi boschivi e' strutturato su scala provinciale e riporta lo scenario di previsione di natura probabilistica delle condizioni di suscettivita' all'innesco ed alla propagazione degli incendi boschivi, articolate su tre livelli cosi' definiti:

Suscettivita' bassa: ad innesco avvenuto, ancorche' poco probabile, l'incendio si propaghera' in maniera tale che dovrebbe essere fronteggiato con le sole forze ordinarie, comunque necessarie.
Suscettivita' media: ad innesco avvenuto, l'incendio si propaghera' in maniera tale da dover essere tempestivamente fronteggiato con forze ordinarie, altrimenti potrebbe essere necessario un dispiegamento di ulteriori forze per contrastarlo, rafforzando le squadre a terra ed impiegando piccoli e medi mezzi aerei.
Suscettivita' alta: ad innesco avvenuto, l'incendio si propaghera' in maniera tale da poter rapidamente raggiungere dimensioni e intensita' tali da renderlo difficilmente contrastabile con le sole forze ordinarie, ancorche' rinforzate, richiedendo il dispiegamento di ulteriori mezzi aerei.

SI EMETTE IL SEGUENTE

BOLLETTINO DI PREVISIONE NAZIONALE INCENDI BOSCHIVI

PREVISIONI METEO (fornite dal Servizio Centro Funzionale Centrale settore Meteo)

SITUAZIONE:una vasta e profonda struttura depressionaria presente sul nord Atlantico continuerà a convogliare sulle zone del Mediterraneo centrale dei flussi più umidi occidentali che interesseranno maggiormente il nostro settentrione e le zone tirreniche. Tale configurazione rimarrà invariata anche nella giornata di domani, mentre da giovedì avremo una temporanea rimonta dell'alta pressione al centro-sud con deboli piogge al nord.

Previsioni per il 14 GENNAIO 2015

Nord
Precipitazioni: deboli su settori settentrionali di Piemonte e Lombardia, Trentino Alto Adige, Veneto e Friuli Venezia Giulia, anche a carattere di breve rovescio su Liguria di Levante. Nevicate sulle zone alpine di confine.
Venti: deboli o moderati sud-occidentali sulla Liguria, deboli variabili altrove.
Temperature: senza variazioni significative.
Umidità minima nei bassi strati: mediamente intorno al 60-70%.

Centro e Sardegna
Precipitazioni: deboli su Toscana, Umbria e Lazio, anche a carattere di breve rovescio sull'alta Toscana. Assenti o non rilevanti altrove.
Venti: deboli o moderati occidentali sulla Sardegna, deboli occidentali altrove.
Temperature: in leggero aumento.
Umidità minima nei bassi strati: intorno al 50-60%.

Sud e Sicilia
Precipitazioni: Assenti o non rilevanti.
Venti: deboli occidentali con rinforzi serali su Sicilia e Calabria.
Temperature: in leggero aumento.
Umidità minima nei bassi strati: intorno al 40-50%.

CONDIZIONI DI SUSCETTIVITA' ALL'INNESCO E ALLA PROPAGAZIONE DI INCENDI BOSCHIVI PREVISTE PER IL 14 GENNAIO 2015

		BASSA	MEDIA	ALTA
NORD	VALLE D'AOSTA	In tutte le province		
	PIEMONTE	VB, NO, BI, VC, AL, AT	CN, TO	
	LOMBARDIA	In tutte le province		
	TRENTINO A. A.	In tutte le province		
	VENETO	In tutte le province		
	FRIULI V. GIULIA	In tutte le province		
	LIGURIA	In tutte le province		
	EMILIA-ROMAGNA	In tutte le province		
CENTRO E SARDEGNA	TOSCANA	In tutte le province		
	UMBRIA	In tutte le province		
	MARCHE	In tutte le province		
	LAZIO	In tutte le province		
	ABRUZZO	In tutte le province		
	SARDEGNA	In tutte le province		
SUD E SICILIA	MOLISE	In tutte le province		
	CAMPANIA	In tutte le province		
	PUGLIA	In tutte le province		
	BASILICATA	In tutte le province		
	CALABRIA	In tutte le province		
	SICILIA	In tutte le province		

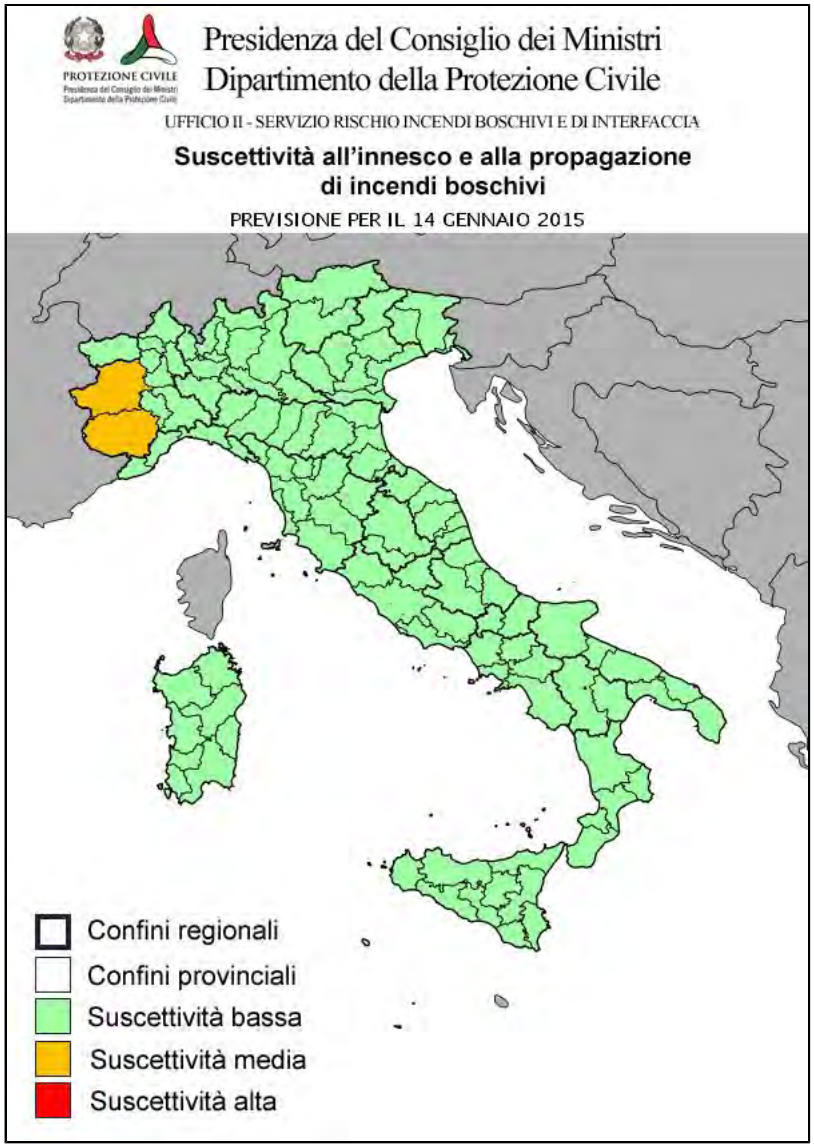

NOTE

CONDIZIONI DI SUSCETTIVITA' ALL'INNESCO E ALLA PROPAGAZIONE DI INCENDI BOSCHIVI PREVISTE PER IL 15 GENNAIO 2015

		BASSA	MEDIA	ALTA
NORD	VALLE D'AOSTA	In tutte le province		
	PIEMONTE	VB, BI, VC, AL, CN, NO, AT	TO	
	LOMBARDIA	In tutte le province		
	TRENTINO A. A.	In tutte le province		
	VENETO	In tutte le province		
	FRIULI V. GIULIA	In tutte le province		
	LIGURIA	In tutte le province		
	EMILIA-ROMAGNA	In tutte le province		
CENTRO E SARDEGNA	TOSCANA	In tutte le province		
	UMBRIA	In tutte le province		
	MARCHE	In tutte le province		
	LAZIO	In tutte le province		
	ABRUZZO	In tutte le province		
	SARDEGNA	In tutte le province		
SUD E SICILIA	MOLISE	In tutte le province		
	CAMPANIA	In tutte le province		
	PUGLIA	In tutte le province		
	BASILICATA	In tutte le province		
	CALABRIA	In tutte le province		
	SICILIA	In tutte le province		

NOTE

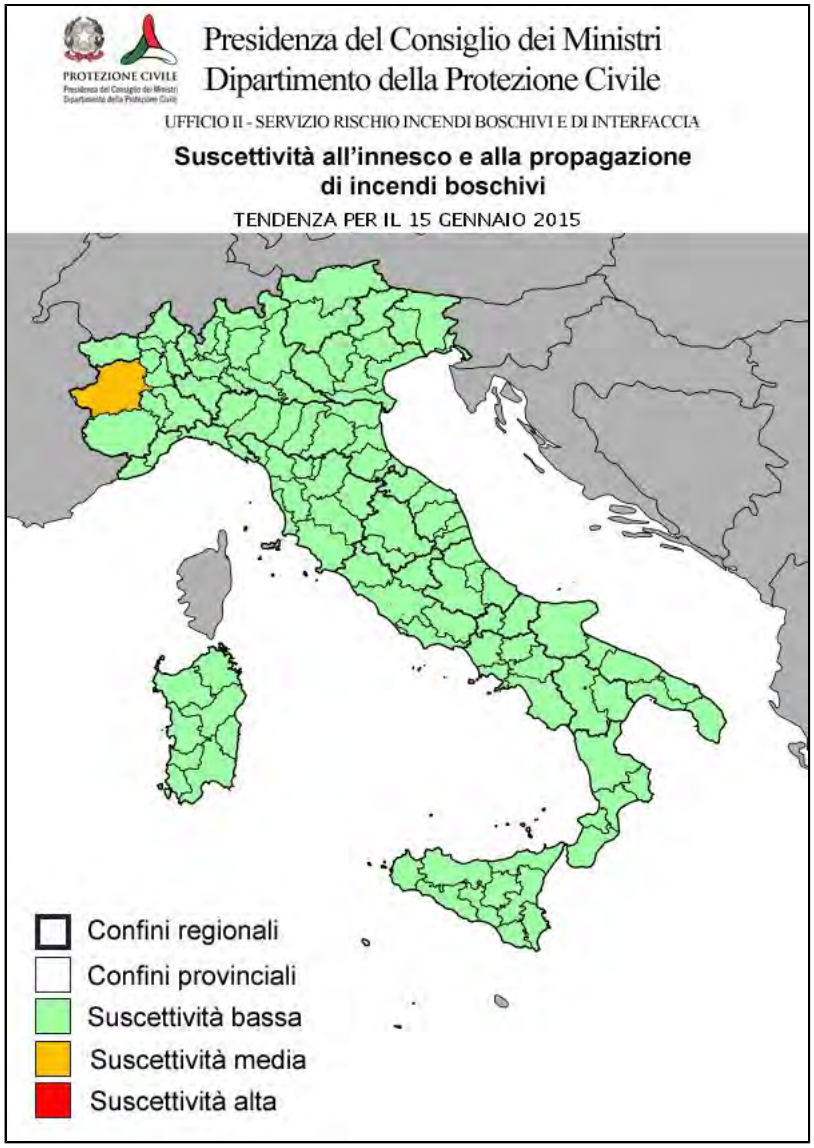

IL DIRETTORE DELL'UFFICIO
F.to Silvano Meroi

INFORMATIVA N. 008/2015 ***emissione del 14/01/2015***

VISTA la Direttiva Presidente Consiglio dei Ministri 01/7/2011 recante 'Direttiva in materia di lotta attiva agli incendi boschivi' pubblicata nella G.U. n. 208 del 7/9/2011:

VISTO il Decreto attuativo del Capo del Dipartimento della Protezione Civile Rep n. 50 del 19/01/2012;

SULLA BASE dei modelli di analisi delle condizioni favorevoli all'innesco ed alla propagazione degli incendi boschivi in uso presso il Dipartimento della Protezione Civile;

SULLA BASE delle previsioni meteo del Servizio Centro Funzionale Centrale settore Meteo;

SULLA BASE degli elementi notiziari acquisiti;

TENUTO CONTO che il Bollettino di previsione nazionale incendi boschivi e' strutturato su scala provinciale e riporta lo scenario di previsione di natura probabilistica delle condizioni di suscettivita' all'innesco ed alla propagazione degli incendi boschivi, articolate su tre livelli cosi' definiti:

Suscettivita' bassa: ad innesco avvenuto, ancorche' poco probabile, l'incendio si propaghera' in maniera tale che dovrebbe essere fronteggiato con le sole forze ordinarie, comunque necessarie.
Suscettivita' media: ad innesco avvenuto, l'incendio si propaghera' in maniera tale da dover essere tempestivamente fronteggiato con forze ordinarie, altrimenti potrebbe essere necessario un dispiegamento di ulteriori forze per contrastarlo, rafforzando le squadre a terra ed impiegando piccoli e medi mezzi aerei.
Suscettivita' alta: ad innesco avvenuto, l'incendio si propaghera' in maniera tale da poter rapidamente raggiungere dimensioni e intensita' tali da renderlo difficilmente contrastabile con le sole forze ordinarie, ancorche' rinforzate, richiedendo il dispiegamento di ulteriori mezzi aerei.

SI EMETTE IL SEGUENTE

BOLLETTINO DI PREVISIONE NAZIONALE INCENDI BOSCHIVI

PREVISIONI METEO (fornite dal Servizio Centro Funzionale Centrale settore Meteo)

SITUAZIONE:un’ampia fascia depressionaria, che scorre a latitudini centro-europee, convoglia oggi sul bacino del Mediterraneo flussi umidi dai quadranti occidentali, che interesseranno debolmente il settentrione e le aree tirreniche. Domani, una temporanea rimonta dell’alta pressione garantirà ancora condizioni piuttosto stabili al centro-sud, mentre deboli ed isolate piogge interesseranno parte del nord. Venerdì una profonda saccatura, in ingresso sul Mediterraneo occidentale, determinerà un deciso peggioramento al settentrione.

Previsioni per il 15 GENNAIO 2015

Nord
Precipitazioni: deboli su Liguria, in estensione dalla serata a Piemonte, Lombardia e Friuli Venezia Giulia.
Venti: moderati sud-occidentali sulla Liguria, deboli variabili altrove.
Temperature: senza variazioni significative.
Umidità minima nei bassi strati: intorno al 50-60%.

Centro e Sardegna
Precipitazioni: deboli su alta Toscana, assenti o non rilevanti altrove.
Venti: al mattino moderati occidentali su Toscana e Sardegna, deboli o moderati meridionali altrove; dal pomeriggio rinforzi su Sardegna, coste tirreniche e zone appenniniche.
Temperature: in leggero aumento.
Umidità minima nei bassi strati: intorno al 50-60%.

Sud e Sicilia
Precipitazioni: assenti o non rilevanti.
Venti: deboli variabili, al mattino residui rinforzi da nord su Puglia e zone ioniche.
Temperature: in aumento, specie le minime.
Umidità minima nei bassi strati: intorno al 40-50%.

CONDIZIONI DI SUSCETTIVITA' ALL'INNESCO E ALLA PROPAGAZIONE DI INCENDI BOSCHIVI PREVISTE PER IL 15 GENNAIO 2015

		BASSA	MEDIA	ALTA
NORD	VALLE D'AOSTA	In tutte le province		
	PIEMONTE	In tutte le province		
	LOMBARDIA	In tutte le province		
	TRENTINO A. A.	In tutte le province		
	VENETO	In tutte le province		
	FRIULI V. GIULIA	In tutte le province		
	LIGURIA	In tutte le province		
	EMILIA-ROMAGNA	In tutte le province		
CENTRO E SARDEGNA	TOSCANA	In tutte le province		
	UMBRIA	In tutte le province		
	MARCHE	In tutte le province		
	LAZIO	In tutte le province		
	ABRUZZO	In tutte le province		
	SARDEGNA	In tutte le province		
SUD E SICILIA	MOLISE	In tutte le province		
	CAMPANIA	In tutte le province		
	PUGLIA	In tutte le province		
	BASILICATA	In tutte le province		
	CALABRIA	In tutte le province		
	SICILIA	In tutte le province		

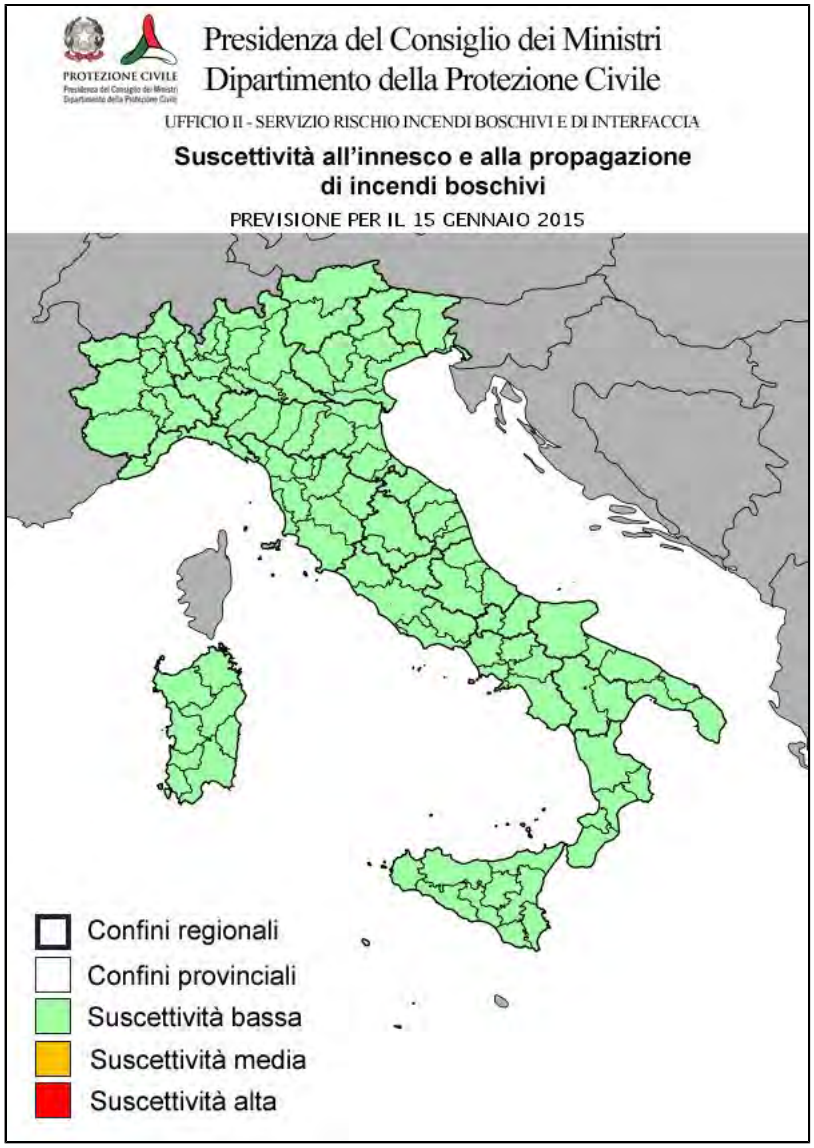

NOTE

CONDIZIONI DI SUSCETTIVITA' ALL'INNESCO E ALLA PROPAGAZIONE DI INCENDI BOSCHIVI PREVISTE PER IL 16 GENNAIO 2015

		BASSA	MEDIA	ALTA
NORD	VALLE D'AOSTA	In tutte le province		
	PIEMONTE	In tutte le province		
	LOMBARDIA	In tutte le province		
	TRENTINO A. A.	In tutte le province		
	VENETO	In tutte le province		
	FRIULI V. GIULIA	In tutte le province		
	LIGURIA	In tutte le province		
	EMILIA-ROMAGNA	In tutte le province		
CENTRO E SARDEGNA	TOSCANA	In tutte le province		
	UMBRIA	In tutte le province		
	MARCHE	In tutte le province		
	LAZIO	In tutte le province		
	ABRUZZO	In tutte le province		
	SARDEGNA	In tutte le province		
SUD E SICILIA	MOLISE	In tutte le province		
	CAMPANIA	In tutte le province		
	PUGLIA	In tutte le province		
	BASILICATA	In tutte le province		
	CALABRIA	In tutte le province		
	SICILIA	In tutte le province		

NOTE

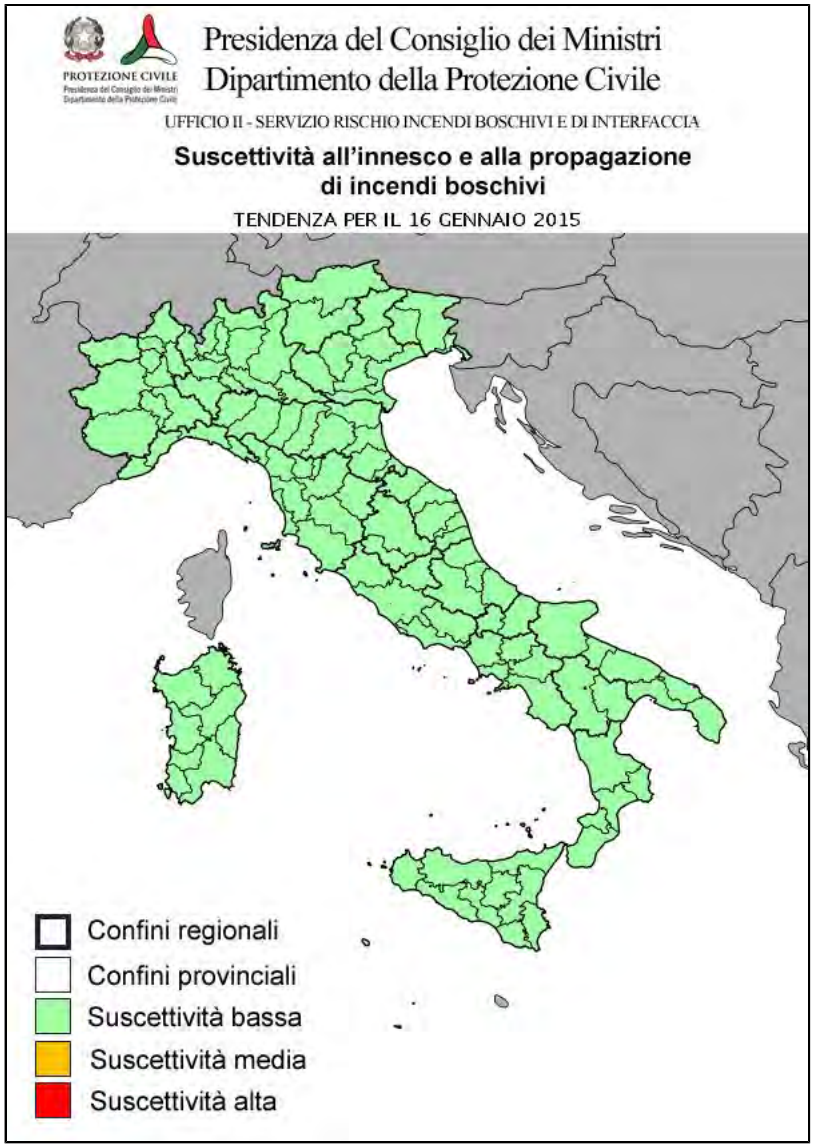

IL DIRETTORE DELL'UFFICIO
F.to Silvano Meroi

Presidenza del Consiglio dei Ministri

DIPARTIMENTO DELLA PROTEZIONE CIVILE
UFFICIO RISCHI IDROGEOLOGICI E ANTROPICI
SERVIZIO RISCHIO INCENDI BOSCHIVI E DI INTERFACCIA

INFORMATIVA N. 009/2015 ***emissione del 15/01/2015***

VISTA la Direttiva Presidente Consiglio dei Ministri 01/7/2011 recante 'Direttiva in materia di lotta attiva agli incendi boschivi' pubblicata nella G.U. n. 208 del 7/9/2011:

VISTO il Decreto attuativo del Capo del Dipartimento della Protezione Civile Rep n. 50 del 19/01/2012;

SULLA BASE dei modelli di analisi delle condizioni favorevoli all'innesco ed alla propagazione degli incendi boschivi in uso presso il Dipartimento della Protezione Civile;

SULLA BASE delle previsioni meteo del Servizio Centro Funzionale Centrale settore Meteo;

SULLA BASE degli elementi notiziari acquisiti;

TENUTO CONTO che il Bollettino di previsione nazionale incendi boschivi e' strutturato su scala provinciale e riporta lo scenario di previsione di natura probabilistica delle condizioni di suscettivita' all'innesco ed alla propagazione degli incendi boschivi, articolate su tre livelli cosi' definiti:

Suscettivita' bassa: ad innesco avvenuto, ancorche' poco probabile, l'incendio si propaghera' in maniera tale che dovrebbe essere fronteggiato con le sole forze ordinarie, comunque necessarie.
Suscettivita' media: ad innesco avvenuto, l'incendio si propaghera' in maniera tale da dover essere tempestivamente fronteggiato con forze ordinarie, altrimenti potrebbe essere necessario un dispiegamento di ulteriori forze per contrastarlo, rafforzando le squadre a terra ed impiegando piccoli e medi mezzi aerei.
Suscettivita' alta: ad innesco avvenuto, l'incendio si propaghera' in maniera tale da poter rapidamente raggiungere dimensioni e intensita' tali da renderlo difficilmente contrastabile con le sole forze ordinarie, ancorche' rinforzate, richiedendo il dispiegamento di ulteriori mezzi aerei.

SI EMETTE IL SEGUENTE

BOLLETTINO DI PREVISIONE NAZIONALE INCENDI BOSCHIVI

PREVISIONI METEO (fornite dal Servizio Centro Funzionale Centrale settore Meteo)

SITUAZIONE:nella giornata odierna, un temporaneo campo di alte pressioni garantirà condizioni di stabilità al centro-sud, mentre per l'approssimarsi di una perturbazione atlantica deboli precipitazioni interesseranno il settore nord-occidentale. Domani, venerdì, l'elemento perturbato atlantico, in ingresso sul Mediterraneo centro-occidentale, determinerà un ulteriore peggioramento del tempo su tutto il settentrione, Toscana settentrionale e marginalmente sulle regioni centrali tirreniche. Sabato la perturbazione interesserà gran parte delle nostre regioni.

Previsioni per il 16 GENNAIO 2015

Nord
Precipitazioni: da isolate a sparse, anche a carattere di rovescio o temporale.
Venti: deboli meridionali, con rinforzi fino a tesi sulla Liguria e Golfo di Venezia e Golfo di Trieste.
Temperature: senza variazioni significative.
Umidità minima nei bassi strati: intorno al 60-80%, con valori più alti durante i fenomeni.

Centro e Sardegna
Precipitazioni: da isolate a sparse, anche a carattere di rovescio o temporale sull' alta Toscana; deboli ed isolate piogge su resto di Toscana, Sardegna occidentale, zone costiere del Lazio settentrionale e Umbria occidentale. Assenti sul resto del centro.
Venti: moderati meridionali, tendenti a rinforzare fino a forti sulle coste laziali e toscane.
Temperature: senza variazioni significative.
Umidità minima nei bassi strati: intorno al 50-70%, con valori più alti durante i fenomeni.

Sud e Sicilia
Precipitazioni: assenti.
Venti: da deboli a moderati meridionali con rinforzi sulla Sicilia occidentale.
Temperature: senza variazioni significative.
Umidità minima nei bassi strati: intorno al 40-50%.

CONDIZIONI DI SUSCETTIVITA' ALL'INNESCO E ALLA PROPAGAZIONE DI INCENDI BOSCHIVI PREVISTE PER IL 16 GENNAIO 2015

		BASSA	MEDIA	ALTA
NORD	VALLE D'AOSTA	In tutte le province		
	PIEMONTE	In tutte le province		
	LOMBARDIA	In tutte le province		
	TRENTINO A. A.	In tutte le province		
	VENETO	In tutte le province		
	FRIULI V. GIULIA	In tutte le province		
	LIGURIA	In tutte le province		
	EMILIA-ROMAGNA	In tutte le province		
CENTRO E SARDEGNA	TOSCANA	In tutte le province		
	UMBRIA	In tutte le province		
	MARCHE	In tutte le province		
	LAZIO	In tutte le province		
	ABRUZZO	In tutte le province		
	SARDEGNA	In tutte le province		
SUD E SICILIA	MOLISE	In tutte le province		
	CAMPANIA	In tutte le province		
	PUGLIA	In tutte le province		
	BASILICATA	In tutte le province		
	CALABRIA	In tutte le province		
	SICILIA	In tutte le province		

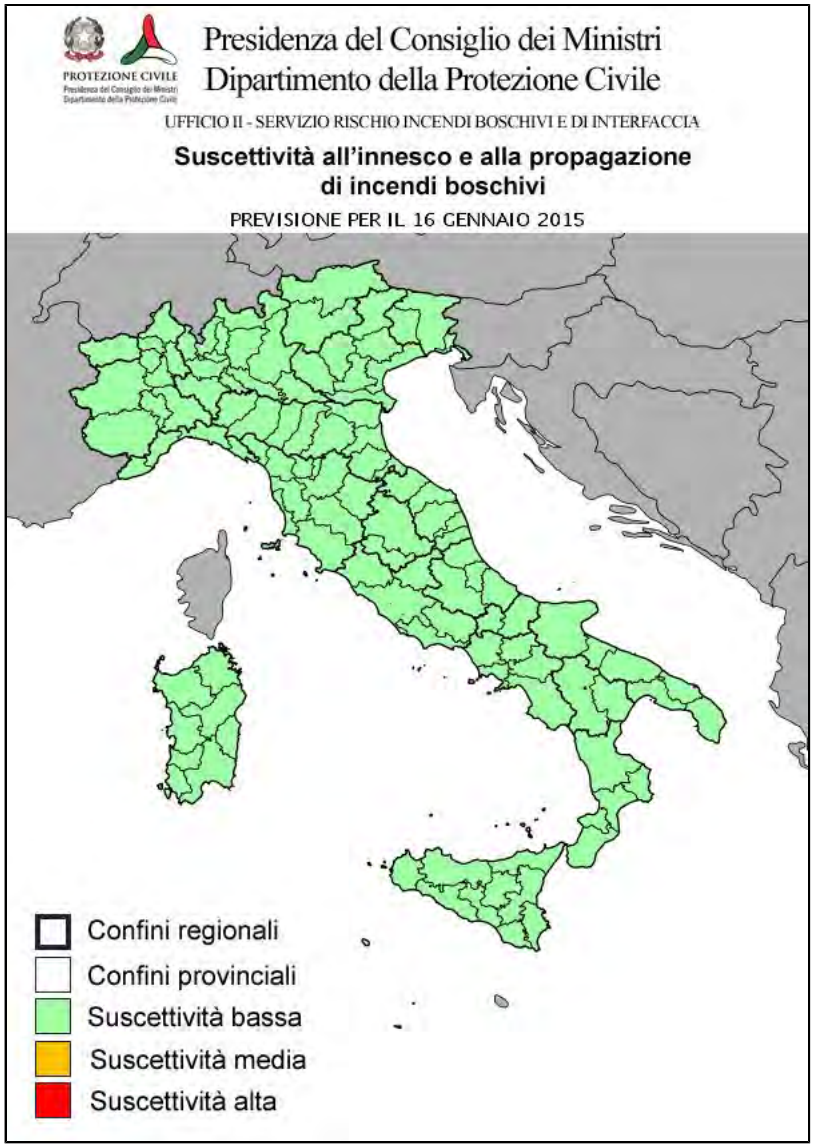

NOTE

CONDIZIONI DI SUSCETTIVITA' ALL'INNESCO E ALLA PROPAGAZIONE DI INCENDI BOSCHIVI PREVISTE PER IL 17 GENNAIO 2015

		BASSA	MEDIA	ALTA
NORD	VALLE D'AOSTA	In tutte le province		
	PIEMONTE	In tutte le province		
	LOMBARDIA	In tutte le province		
	TRENTINO A. A.	In tutte le province		
	VENETO	In tutte le province		
	FRIULI V. GIULIA	In tutte le province		
	LIGURIA	In tutte le province		
	EMILIA-ROMAGNA	In tutte le province		
CENTRO E SARDEGNA	TOSCANA	In tutte le province		
	UMBRIA	In tutte le province		
	MARCHE	In tutte le province		
	LAZIO	In tutte le province		
	ABRUZZO	In tutte le province		
	SARDEGNA	In tutte le province		
SUD E SICILIA	MOLISE	In tutte le province		
	CAMPANIA	In tutte le province		
	PUGLIA	In tutte le province		
	BASILICATA	In tutte le province		
	CALABRIA	In tutte le province		
	SICILIA	In tutte le province		

NOTE

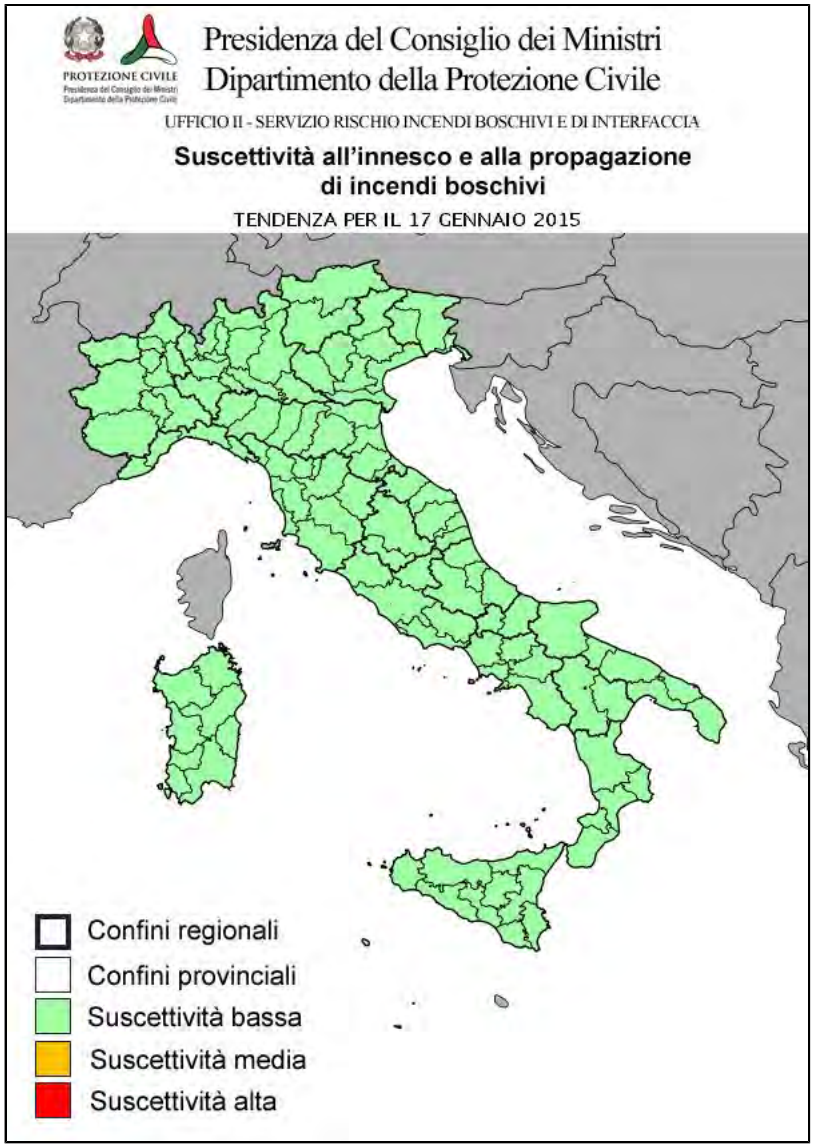

IL DIRETTORE DELL'UFFICIO
F.to Silvano Meroi

Presidenza del Consiglio dei Ministri

DIPARTIMENTO DELLA PROTEZIONE CIVILE
UFFICIO RISCHI IDROGEOLOGICI E ANTROPICI
SERVIZIO RISCHIO INCENDI BOSCHIVI E DI INTERFACCIA

INFORMATIVA N. 010/2015 ***emissione del 16/01/2015***

prossima emissione il 19/01/2015

VISTA la Direttiva Presidente Consiglio dei Ministri 01/7/2011 recante 'Direttiva in materia di lotta attiva agli incendi boschivi' pubblicata nella G.U. n. 208 del 7/9/2011:

VISTO il Decreto attuativo del Capo del Dipartimento della Protezione Civile Rep n. 50 del 19/01/2012;

SULLA BASE dei modelli di analisi delle condizioni favorevoli all'innesco ed alla propagazione degli incendi boschivi in uso presso il Dipartimento della Protezione Civile;

SULLA BASE delle previsioni meteo del Servizio Centro Funzionale Centrale settore Meteo;

SULLA BASE degli elementi notiziari acquisiti;

TENUTO CONTO che il Bollettino di previsione nazionale incendi boschivi e' strutturato su scala provinciale e riporta lo scenario di previsione di natura probabilistica delle condizioni di suscettivita' all'innesco ed alla propagazione degli incendi boschivi, articolate su tre livelli cosi' definiti:

Suscettivita' bassa: ad innesco avvenuto, ancorche' poco probabile, l'incendio si propaghera' in maniera tale che dovrebbe essere fronteggiato con le sole forze ordinarie, comunque necessarie.
Suscettivita' media: ad innesco avvenuto, l'incendio si propaghera' in maniera tale da dover essere tempestivamente fronteggiato con forze ordinarie, altrimenti potrebbe essere necessario un dispiegamento di ulteriori forze per contrastarlo, rafforzando le squadre a terra ed impiegando piccoli e medi mezzi aerei.
Suscettivita' alta: ad innesco avvenuto, l'incendio si propaghera' in maniera tale da poter rapidamente raggiungere dimensioni e intensita' tali da renderlo difficilmente contrastabile con le sole forze ordinarie, ancorche' rinforzate, richiedendo il dispiegamento di ulteriori mezzi aerei.

SI EMETTE IL SEGUENTE

BOLLETTINO DI PREVISIONE NAZIONALE INCENDI BOSCHIVI

PREVISIONI METEO (fornite dal Servizio Centro Funzionale Centrale settore Meteo)

SITUAZIONE:una vasta saccatura atlantica, con asse principale attualmente posizionato sulla Penisola iberica, proietta correnti sud-occidentali umide ed instabili sul settentrione italiano ed alta Toscana che recano precipitazioni via via più intense, specie su Liguria e Lombardia, anche a carattere nevoso sui settori alpini e prealpini. Domani il sistema tenderà a progredire nel Mediterraneo coinvolgendo anche le regioni centrali, specie quelle del versante tirrenico. Tra domenica e lunedì il maltempo lascerà le nostre regioni del nord, concentrandosi sulle regioni centro-meridionali.

Previsioni per il 17 GENNAIO 2015

Nord

Precipitazioni: da sparse a diffuse, anche a carattere di rovescio o temporale, su Liguria centro-orientale, alta Toscana, Appennino emiliano e sui settori alpini e prealpini centro-orientali, con tendenza ad attenuazione sulle aree di ponente nel pomeriggio; da isolate a sparse, anche a carattere di rovescio sulle restanti zone del nord, ad eccezione delle coste romagnole dove potranno essere assenti o non rilevanti.
Venti: da moderati a localmente forti dai quadranti meridionali su Liguria ed alto versante adriatico; deboli variabili altrove.
Temperature: senza variazioni significative.
Umidità minima nei bassi strati: intorno al 60-80%, con valori più alti durante i fenomeni.

Centro e Sardegna

Precipitazioni: da sparse a diffuse, anche a carattere di rovescio o temporale sull'alta Toscana; da isolate a sparse, specie nel pomeriggio su resto Toscana, Umbria, Lazio e Sardegna; isolate piogge sulle restanti aree appenniniche ed assenti o non rilevanti sul versante adriatico.
Venti: da moderati a tesi di maestrale con rinforzi fino a forti da ovest sulle Bocche di Bonifacio; moderati meridionali altrove, con locali rinforzi sulle aree costiere e sui rilievi appenninici.
Temperature: in aumento nei valori minimi; senza variazioni significative le massime.
Umidità minima nei bassi strati: intorno al 50-70%, con valori più alti sul versante tirrenico.

Sud e Sicilia

Precipitazioni: locali piogge o brevi rovesci dal tardo pomeriggio-sera sulla Campania centro-settentrionale ed isolatamente su Calabria e Sicilia occidentale; assenti altrove.
Venti: moderati o localmente tesi dai quadranti meridionali, con rinforzi sulla Puglia.
Temperature: in aumento nei valori minimi; senza variazioni significative le massime.
Umidità minima nei bassi strati: intorno al 40-55%.

TENDENZA PER IL 18 GENNAIO 2015

Precipitazioni da sparse a diffuse, anche a carattere di rovescio o temporale su regioni meridionali, Lazio ed Abruzzo; assenti o non rilevanti altrove, salvo residue nevicate ad inizio giornata sui settori alpini e prealpini centro-orientali. Venti forti sud-orientali su Puglia, Calabria, Basilicata ionica e Sicilia centro-orientale, con raffiche di burrasca specie sui settori ionici.

TENDENZA PER IL 19 GENNAIO 2015

Precipitazioni sparse su gran parte della regioni centro-meridionali; venti dai quadranti meridionali inizialmente ancora tesi o forti sulle regioni meridionali, forti settentrionali sulla Liguria e localmente sui settori tirrenici centro-settentrionali.

CONDIZIONI DI SUSCETTIVITA' ALL'INNESCO E ALLA PROPAGAZIONE DI INCENDI BOSCHIVI PREVISTE PER IL 17 GENNAIO 2015

		BASSA	MEDIA	ALTA
NORD	VALLE D'AOSTA	In tutte le province		
	PIEMONTE	In tutte le province		
	LOMBARDIA	In tutte le province		
	TRENTINO A. A.	In tutte le province		
	VENETO	In tutte le province		
	FRIULI V. GIULIA	In tutte le province		
	LIGURIA	In tutte le province		
	EMILIA-ROMAGNA	In tutte le province		
CENTRO E SARDEGNA	TOSCANA	In tutte le province		
	UMBRIA	In tutte le province		
	MARCHE	In tutte le province		
	LAZIO	In tutte le province		
	ABRUZZO	In tutte le province		
	SARDEGNA	In tutte le province		
SUD E SICILIA	MOLISE	In tutte le province		
	CAMPANIA	In tutte le province		
	PUGLIA	In tutte le province		
	BASILICATA	In tutte le province		
	CALABRIA	In tutte le province		
	SICILIA	In tutte le province		

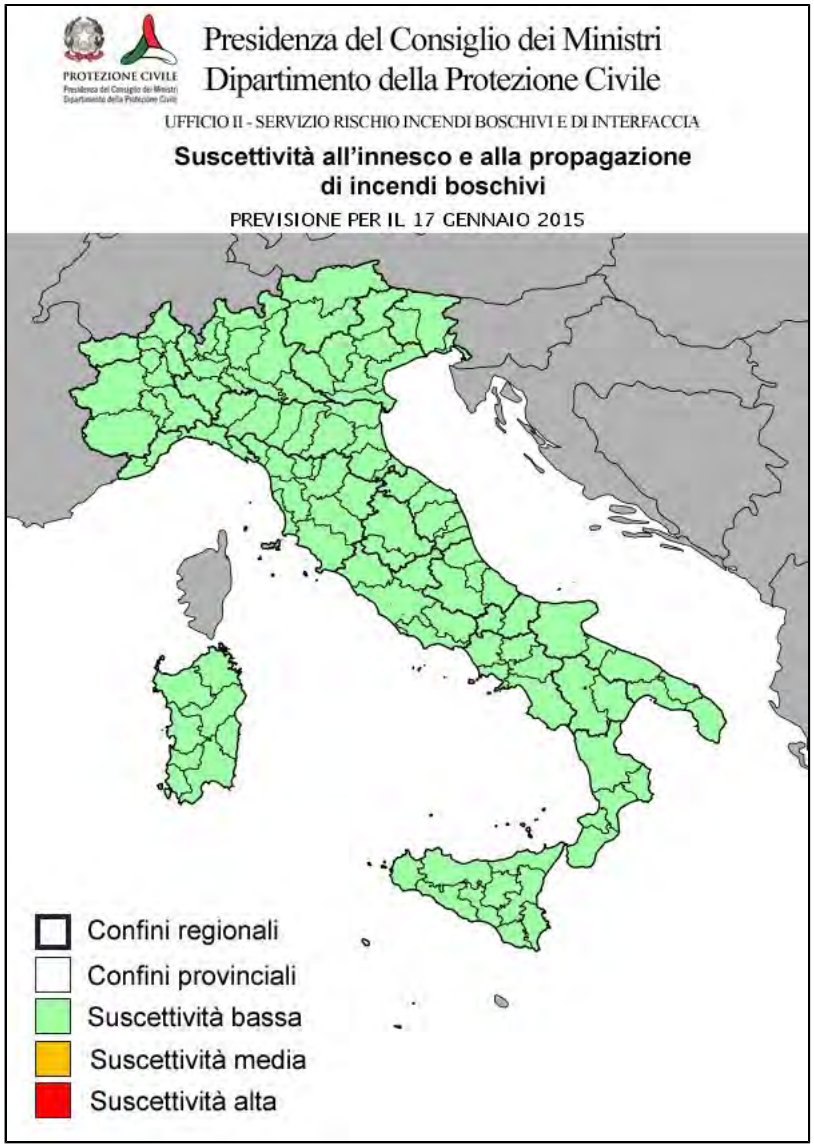

NOTE

CONDIZIONI DI SUSCETTIVITA' ALL'INNESCO E ALLA PROPAGAZIONE DI INCENDI BOSCHIVI PREVISTE PER IL 18 GENNAIO 2015

		BASSA	MEDIA	ALTA
NORD	VALLE D'AOSTA	In tutte le province		
	PIEMONTE	In tutte le province		
	LOMBARDIA	In tutte le province		
	TRENTINO A. A.	In tutte le province		
	VENETO	In tutte le province		
	FRIULI V. GIULIA	In tutte le province		
	LIGURIA	In tutte le province		
	EMILIA-ROMAGNA	In tutte le province		
CENTRO E SARDEGNA	TOSCANA	In tutte le province		
	UMBRIA	In tutte le province		
	MARCHE	In tutte le province		
	LAZIO	In tutte le province		
	ABRUZZO	In tutte le province		
	SARDEGNA	In tutte le province		
SUD E SICILIA	MOLISE	In tutte le province		
	CAMPANIA	In tutte le province		
	PUGLIA	In tutte le province		
	BASILICATA	In tutte le province		
	CALABRIA	In tutte le province		
	SICILIA	In tutte le province		

NOTE Per lunedì 19 gennaio 2015 non si prevedono variazioni delle condizioni di suscettività rispetto alla tendenza per domenica 18 gennaio 2015.

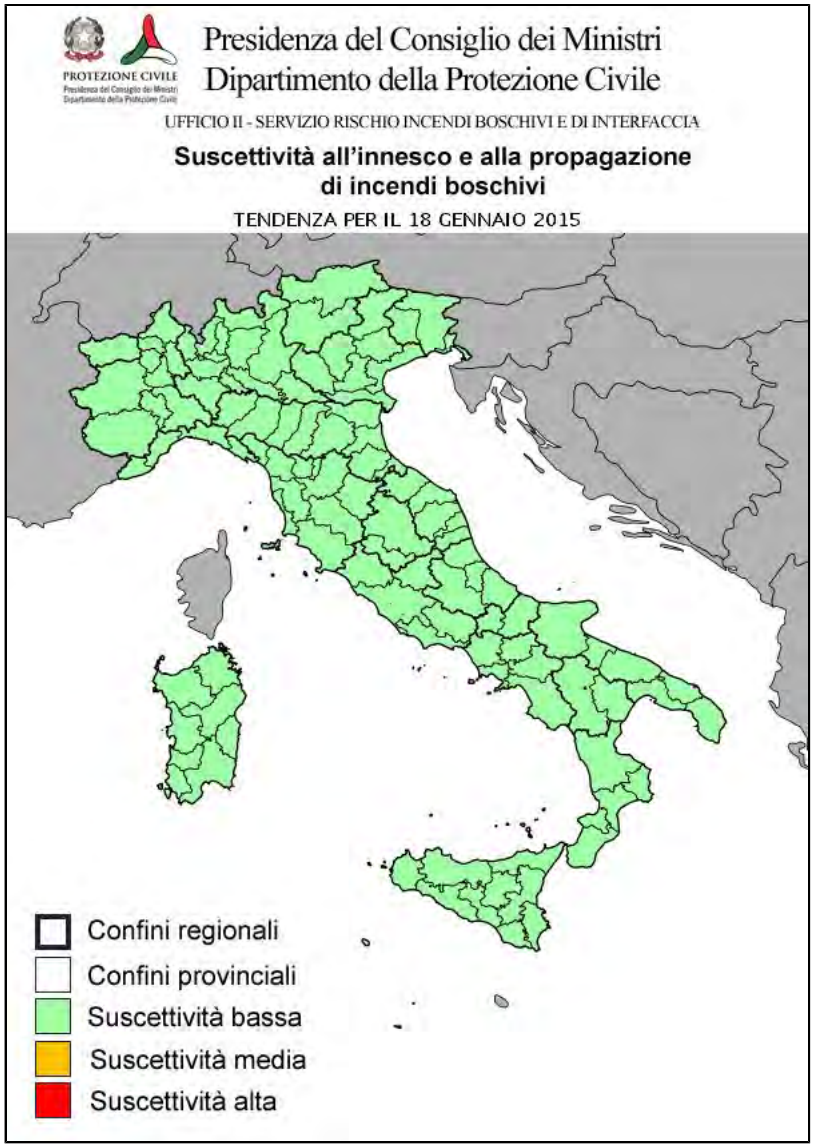

IL DIRETTORE DELL'UFFICIO
F.to Silvano Meroi

Presidenza del Consiglio dei Ministri

DIPARTIMENTO DELLA PROTEZIONE CIVILE
UFFICIO RISCHI IDROGEOLOGICI E ANTROPICI
SERVIZIO RISCHIO INCENDI BOSCHIVI E DI INTERFACCIA

INFORMATIVA N. 011/2015 ***emissione del 19/01/2015***

VISTA la Direttiva Presidente Consiglio dei Ministri 01/7/2011 recante 'Direttiva in materia di lotta attiva agli incendi boschivi' pubblicata nella G.U. n. 208 del 7/9/2011:

VISTO il Decreto attuativo del Capo del Dipartimento della Protezione Civile Rep n. 50 del 19/01/2012;

SULLA BASE dei modelli di analisi delle condizioni favorevoli all'innesco ed alla propagazione degli incendi boschivi in uso presso il Dipartimento della Protezione Civile;

SULLA BASE delle previsioni meteo del Servizio Centro Funzionale Centrale settore Meteo;

SULLA BASE degli elementi notiziari acquisiti;

TENUTO CONTO che il Bollettino di previsione nazionale incendi boschivi e' strutturato su scala provinciale e riporta lo scenario di previsione di natura probabilistica delle condizioni di suscettivita' all'innesco ed alla propagazione degli incendi boschivi, articolate su tre livelli cosi' definiti:

Suscettivita' bassa: ad innesco avvenuto, ancorche' poco probabile, l'incendio si propaghera' in maniera tale che dovrebbe essere fronteggiato con le sole forze ordinarie, comunque necessarie.
Suscettivita' media: ad innesco avvenuto, l'incendio si propaghera' in maniera tale da dover essere tempestivamente fronteggiato con forze ordinarie, altrimenti potrebbe essere necessario un dispiegamento di ulteriori forze per contrastarlo, rafforzando le squadre a terra ed impiegando piccoli e medi mezzi aerei.
Suscettivita' alta: ad innesco avvenuto, l'incendio si propaghera' in maniera tale da poter rapidamente raggiungere dimensioni e intensita' tali da renderlo difficilmente contrastabile con le sole forze ordinarie, ancorche' rinforzate, richiedendo il dispiegamento di ulteriori mezzi aerei.

SI EMETTE IL SEGUENTE

BOLLETTINO DI PREVISIONE NAZIONALE INCENDI BOSCHIVI

PREVISIONI METEO (fornite dal Servizio Centro Funzionale Centrale settore Meteo)

SITUAZIONE:una vasta area depressionaria interessa i settori occidentali del continente, con sistemi nuvolosi in transito che si alternano a fasi meno perturbate; nella giornata odierna sull'Italia, dopo un temporaneo miglioramento, torneranno ad instaurarsi correnti umide sud-occidentali con precipitazioni sparse sulle aree tirreniche del centro-sud a fine giornata. Domani il peggioramento tenderà ad essere più esteso, sempre al centro-sud, mentre al settentrione le precipitazioni si arriveranno solo dalla giornata di mercoledì, quando diverranno più diffuse sull'intero territorio.

Previsioni per il 20 GENNAIO 2015

Nord
Precipitazioni: da isolate a sparse sulle aree alpine e prealpine occidentali; isolate nella seconda parte della giornata sulla Romagna, assenti o non rilevanti altrove.
Venti: localmente moderati dai quadranti settentrionali su Liguria ed alto versante adriatico; deboli variabili altrove.
Temperature: in sensibile aumento nei valori minimi sul settore alpino centro-orientale.
Umidità minima nei bassi strati: intorno al 50-70%, con valori più alti durante i fenomeni.

Centro e Sardegna
Precipitazioni: da sparse a diffuse, anche a carattere di rovescio o temporale, sulle aree costiere tirreniche; da isolate a sparse, specie dal pomeriggio, sulle restanti zone peninsulari ed assenti o non rilevanti sulla Sardegna.
Venti: da deboli a moderati meridionali, con locali rinforzi sulle zone costiere tirreniche.
Temperature: in lieve generale aumento sulle zone peninsulari occidentali.
Umidità minima nei bassi strati: intorno al 60-80%, con valori più alti sul versante tirrenico.

Sud e Sicilia
Precipitazioni: da sparse a diffuse, anche a carattere di rovescio o temporale, su Campania, Puglia meridionale e zone ioniche peninsulari; isolate altrove.
Venti: moderati o localmente tesi dai quadranti meridionali, con rinforzi sulla Puglia.
Temperature: senza variazioni significative.
Umidità minima nei bassi strati: intorno al 50-70%.

CONDIZIONI DI SUSCETTIVITA' ALL'INNESCO E ALLA PROPAGAZIONE DI INCENDI BOSCHIVI PREVISTE PER IL 20 GENNAIO 2015

		BASSA	MEDIA	ALTA
NORD	VALLE D'AOSTA	In tutte le province		
	PIEMONTE	In tutte le province		
	LOMBARDIA	In tutte le province		
	TRENTINO A. A.	In tutte le province		
	VENETO	In tutte le province		
	FRIULI V. GIULIA	In tutte le province		
	LIGURIA	In tutte le province		
	EMILIA-ROMAGNA	In tutte le province		
CENTRO E SARDEGNA	TOSCANA	In tutte le province		
	UMBRIA	In tutte le province		
	MARCHE	In tutte le province		
	LAZIO	In tutte le province		
	ABRUZZO	In tutte le province		
	SARDEGNA	In tutte le province		
SUD E SICILIA	MOLISE	In tutte le province		
	CAMPANIA	In tutte le province		
	PUGLIA	In tutte le province		
	BASILICATA	In tutte le province		
	CALABRIA	In tutte le province		
	SICILIA	In tutte le province		

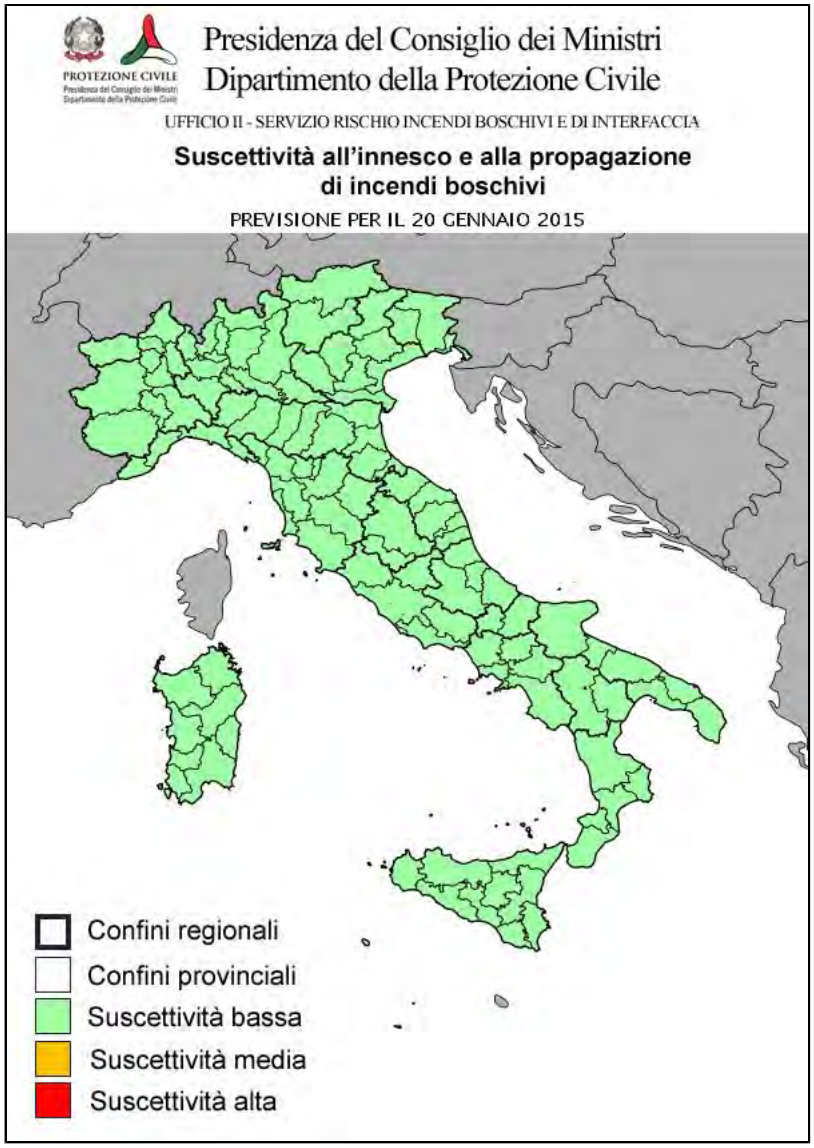

NOTE

CONDIZIONI DI SUSCETTIVITA' ALL'INNESCO E ALLA PROPAGAZIONE DI INCENDI BOSCHIVI PREVISTE PER IL 21 GENNAIO 2015

		BASSA	MEDIA	ALTA
NORD	VALLE D'AOSTA	In tutte le province		
	PIEMONTE	In tutte le province		
	LOMBARDIA	In tutte le province		
	TRENTINO A. A.	In tutte le province		
	VENETO	In tutte le province		
	FRIULI V. GIULIA	In tutte le province		
	LIGURIA	In tutte le province		
	EMILIA-ROMAGNA	In tutte le province		
CENTRO E SARDEGNA	TOSCANA	In tutte le province		
	UMBRIA	In tutte le province		
	MARCHE	In tutte le province		
	LAZIO	In tutte le province		
	ABRUZZO	In tutte le province		
	SARDEGNA	In tutte le province		
SUD E SICILIA	MOLISE	In tutte le province		
	CAMPANIA	In tutte le province		
	PUGLIA	In tutte le province		
	BASILICATA	In tutte le province		
	CALABRIA	In tutte le province		
	SICILIA	In tutte le province		

NOTE

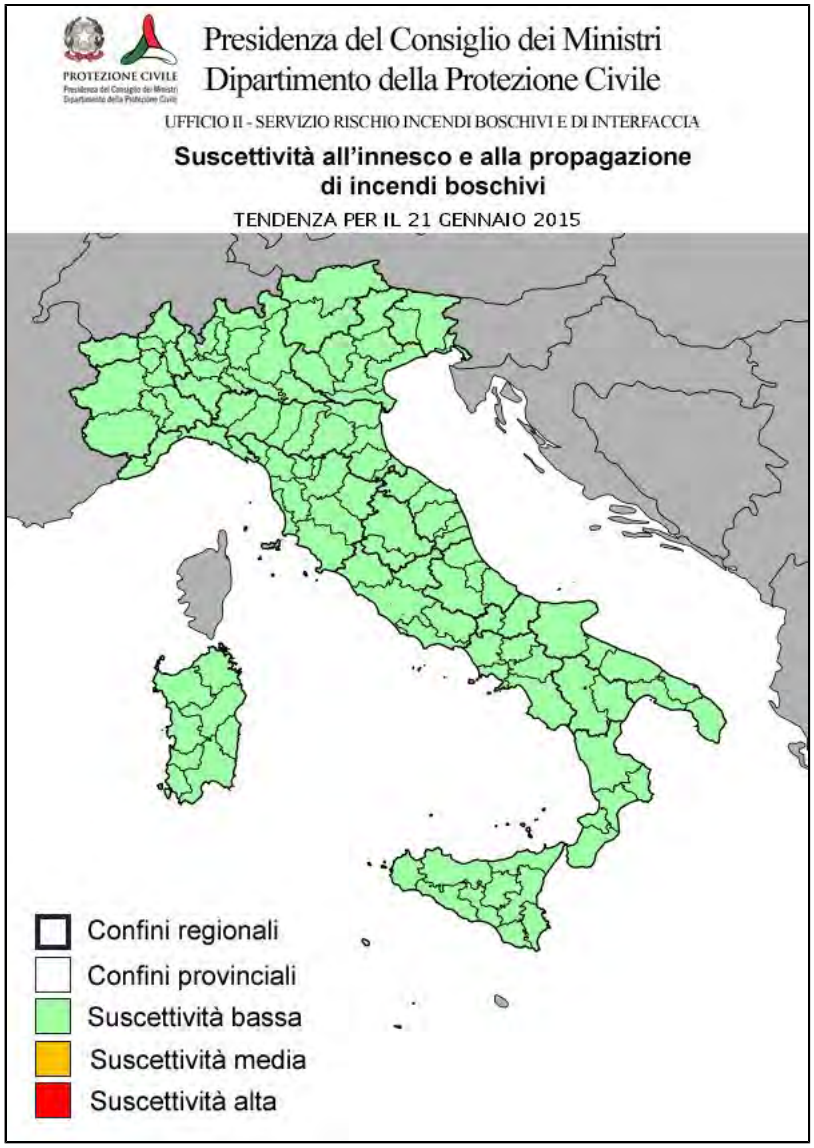

IL DIRETTORE DELL'UFFICIO
F.to Silvano Meroi

Presidenza del Consiglio dei Ministri

DIPARTIMENTO DELLA PROTEZIONE CIVILE
UFFICIO RISCHI IDROGEOLOGICI E ANTROPICI
SERVIZIO RISCHIO INCENDI BOSCHIVI E DI INTERFACCIA

INFORMATIVA N. 012/2015 ***emissione del 20/01/2015***

VISTA la Direttiva Presidente Consiglio dei Ministri 01/7/2011 recante 'Direttiva in materia di lotta attiva agli incendi boschivi' pubblicata nella G.U. n. 208 del 7/9/2011:

VISTO il Decreto attuativo del Capo del Dipartimento della Protezione Civile Rep n. 50 del 19/01/2012;

SULLA BASE dei modelli di analisi delle condizioni favorevoli all'innesco ed alla propagazione degli incendi boschivi in uso presso il Dipartimento della Protezione Civile;

SULLA BASE delle previsioni meteo del Servizio Centro Funzionale Centrale settore Meteo;

SULLA BASE degli elementi notiziari acquisiti;

TENUTO CONTO che il Bollettino di previsione nazionale incendi boschivi e' strutturato su scala provinciale e riporta lo scenario di previsione di natura probabilistica delle condizioni di suscettivita' all'innesco ed alla propagazione degli incendi boschivi, articolate su tre livelli cosi' definiti:

Suscettivita' bassa: ad innesco avvenuto, ancorche' poco probabile, l'incendio si propaghera' in maniera tale che dovrebbe essere fronteggiato con le sole forze ordinarie, comunque necessarie.
Suscettivita' media: ad innesco avvenuto, l'incendio si propaghera' in maniera tale da dover essere tempestivamente fronteggiato con forze ordinarie, altrimenti potrebbe essere necessario un dispiegamento di ulteriori forze per contrastarlo, rafforzando le squadre a terra ed impiegando piccoli e medi mezzi aerei.
Suscettivita' alta: ad innesco avvenuto, l'incendio si propaghera' in maniera tale da poter rapidamente raggiungere dimensioni e intensita' tali da renderlo difficilmente contrastabile con le sole forze ordinarie, ancorche' rinforzate, richiedendo il dispiegamento di ulteriori mezzi aerei.

SI EMETTE IL SEGUENTE

BOLLETTINO DI PREVISIONE NAZIONALE INCENDI BOSCHIVI

PREVISIONI METEO (fornite dal Servizio Centro Funzionale Centrale settore Meteo)

SITUAZIONE:un flusso meridionale umido e moderatamente instabile continua ad interessare il nostro Paese, apportando precipitazioni sparse specie sull'area tirrenica, e dal pomeriggio-sera su settori ionici e Puglia. Domani la graduale progressione di una saccatura atlantica determinerà la nascita di un'area depressionaria sui mari occidentali italiani con fenomeni diffusi, che risulteranno anche nevosi dalla sera sul settentrione. Dopodomani tendenza a graduale miglioramento sul nord ma con insistenza della fenomenologia sulle regioni meridionali.

Previsioni per il 21 GENNAIO 2015

Nord
Precipitazioni: inizialmente isolate su Liguria ed Emilia-Romagna, tendenti a sparse su tutte le regioni anche a carattere di rovescio; limite delle nevicate in abbassamento fino ai 400-600 m sulle zone occidentali, altrove 700-900 m.
Venti: da moderati a forti settentrionali su Liguria e basso Piemonte; da deboli a moderati settentrionali altrove.
Temperature: senza variazioni significative.
Umidità minima nei bassi strati: intorno al 60-80%

Centro e Sardegna
Precipitazioni: sparse, anche a carattere di rovescio o temporale su Sardegna, Umbria, Toscana e Lazio, a carattere più isolato altrove.
Venti: da moderati a forti occidentali con raffiche di burrasca sulla Sardegna; moderati meridionali sulle regioni tirreniche tendenti a divenire occidentali.
Temperature: senza variazioni significative.
Umidità minima nei bassi strati: intorno al 60-80%

Sud e Sicilia
Precipitazioni: da isolate a sparse, anche a carattere di breve rovescio o temporale, su Campania, Basilicata tirrenica, Calabria tirrenica settentrionale e Puglia meridionale, a carattere più isolato sulle restanti zone peninsulari e sulla Sicilia settentrionale.
Venti: da deboli a moderati dai quadranti meridionali.
Temperature: senza variazioni significative.
Umidità minima nei bassi strati: intorno al 60-80%.

CONDIZIONI DI SUSCETTIVITA' ALL'INNESCO E ALLA PROPAGAZIONE DI INCENDI BOSCHIVI PREVISTE PER IL 21 GENNAIO 2015

		BASSA	MEDIA	ALTA
NORD	VALLE D'AOSTA	In tutte le province		
	PIEMONTE	In tutte le province		
	LOMBARDIA	In tutte le province		
	TRENTINO A. A.	In tutte le province		
	VENETO	In tutte le province		
	FRIULI V. GIULIA	In tutte le province		
	LIGURIA	In tutte le province		
	EMILIA-ROMAGNA	In tutte le province		
CENTRO E SARDEGNA	TOSCANA	In tutte le province		
	UMBRIA	In tutte le province		
	MARCHE	In tutte le province		
	LAZIO	In tutte le province		
	ABRUZZO	In tutte le province		
	SARDEGNA	In tutte le province		
SUD E SICILIA	MOLISE	In tutte le province		
	CAMPANIA	In tutte le province		
	PUGLIA	In tutte le province		
	BASILICATA	In tutte le province		
	CALABRIA	In tutte le province		
	SICILIA	In tutte le province		

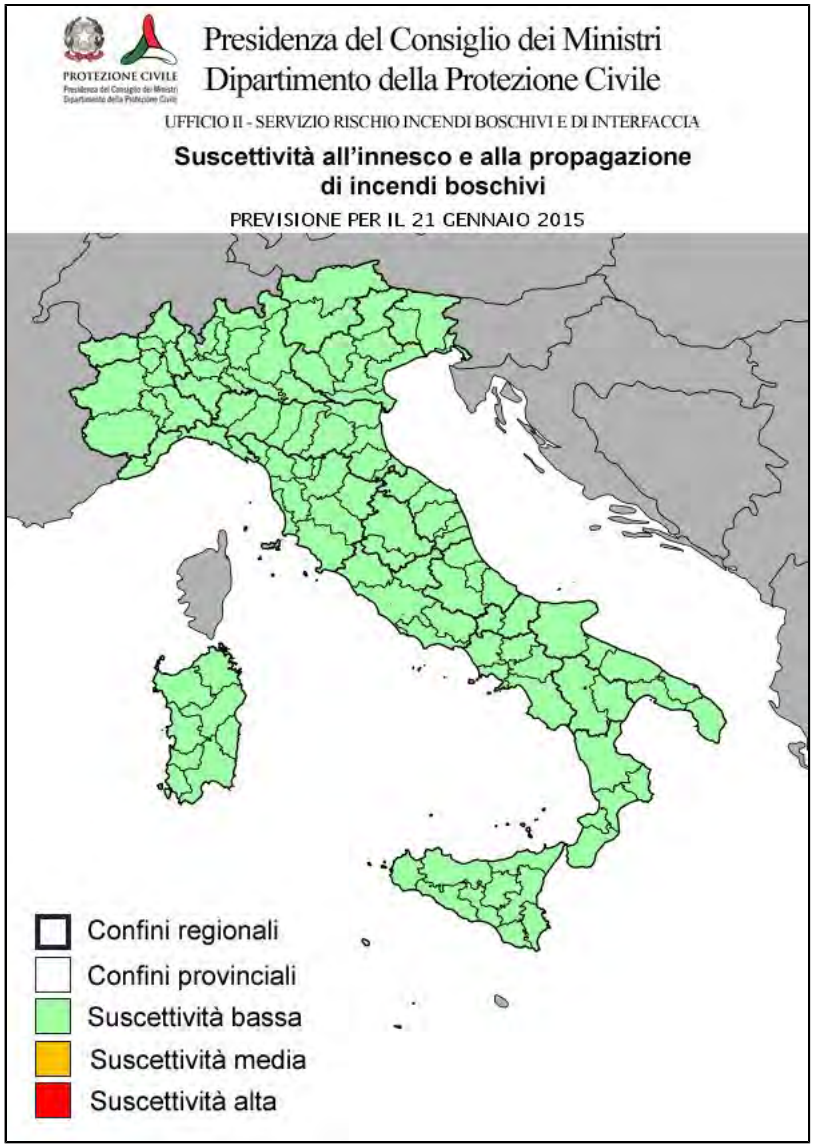

NOTE

CONDIZIONI DI SUSCETTIVITA' ALL'INNESCO E ALLA PROPAGAZIONE DI INCENDI BOSCHIVI PREVISTE PER IL 22 GENNAIO 2015

		BASSA	MEDIA	ALTA
NORD	VALLE D'AOSTA	In tutte le province		
	PIEMONTE	In tutte le province		
	LOMBARDIA	In tutte le province		
	TRENTINO A. A.	In tutte le province		
	VENETO	In tutte le province		
	FRIULI V. GIULIA	In tutte le province		
	LIGURIA	In tutte le province		
	EMILIA-ROMAGNA	In tutte le province		
CENTRO E SARDEGNA	TOSCANA	In tutte le province		
	UMBRIA	In tutte le province		
	MARCHE	In tutte le province		
	LAZIO	In tutte le province		
	ABRUZZO	In tutte le province		
	SARDEGNA	In tutte le province		
SUD E SICILIA	MOLISE	In tutte le province		
	CAMPANIA	In tutte le province		
	PUGLIA	In tutte le province		
	BASILICATA	In tutte le province		
	CALABRIA	In tutte le province		
	SICILIA	In tutte le province		

NOTE

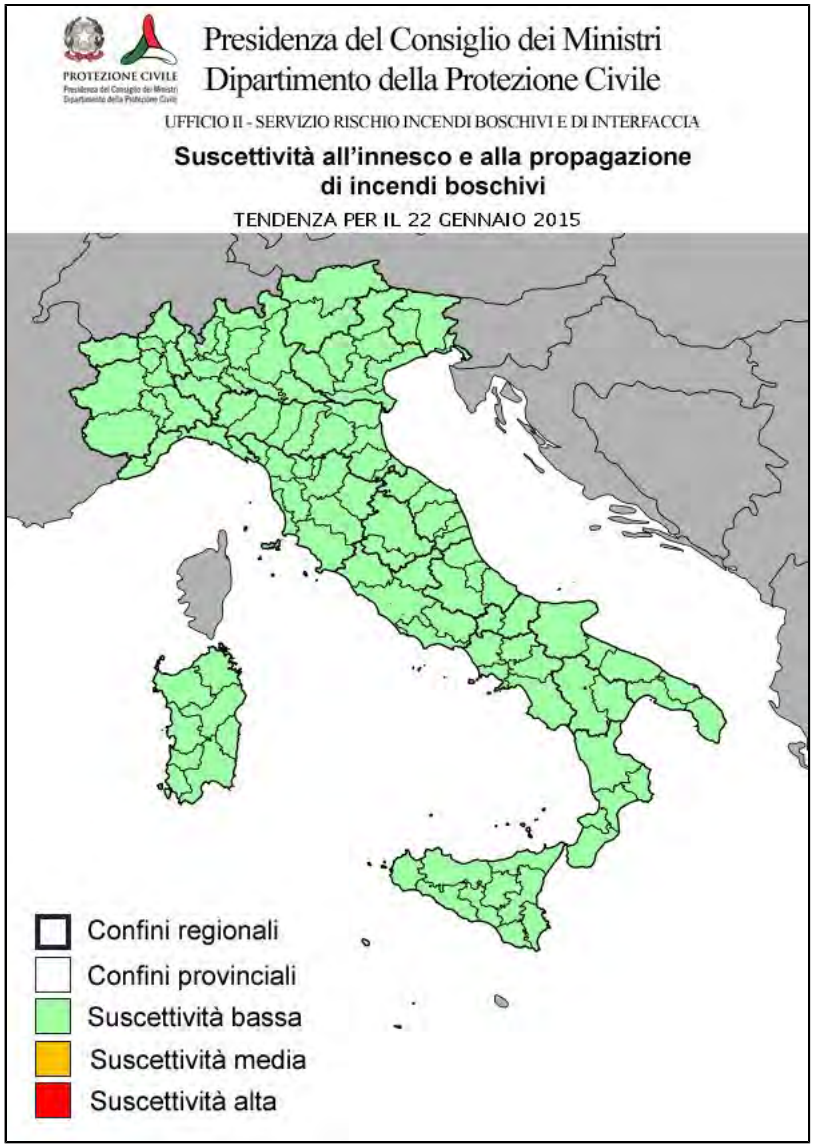

IL DIRETTORE DELL'UFFICIO
F.to Silvano Meroi

INFORMATIVA N. 013/2015 ***emissione del 21/01/2015***

VISTA la Direttiva Presidente Consiglio dei Ministri 01/7/2011 recante 'Direttiva in materia di lotta attiva agli incendi boschivi' pubblicata nella G.U. n. 208 del 7/9/2011:

VISTO il Decreto attuativo del Capo del Dipartimento della Protezione Civile Rep n. 50 del 19/01/2012;

SULLA BASE dei modelli di analisi delle condizioni favorevoli all'innesco ed alla propagazione degli incendi boschivi in uso presso il Dipartimento della Protezione Civile;

SULLA BASE delle previsioni meteo del Servizio Centro Funzionale Centrale settore Meteo;

SULLA BASE degli elementi notiziari acquisiti;

TENUTO CONTO che il Bollettino di previsione nazionale incendi boschivi e' strutturato su scala provinciale e riporta lo scenario di previsione di natura probabilistica delle condizioni di suscettivita' all'innesco ed alla propagazione degli incendi boschivi, articolate su tre livelli cosi' definiti:

Suscettivita' bassa: ad innesco avvenuto, ancorche' poco probabile, l'incendio si propaghera' in maniera tale che dovrebbe essere fronteggiato con le sole forze ordinarie, comunque necessarie.
Suscettivita' media: ad innesco avvenuto, l'incendio si propaghera' in maniera tale da dover essere tempestivamente fronteggiato con forze ordinarie, altrimenti potrebbe essere necessario un dispiegamento di ulteriori forze per contrastarlo, rafforzando le squadre a terra ed impiegando piccoli e medi mezzi aerei.
Suscettivita' alta: ad innesco avvenuto, l'incendio si propaghera' in maniera tale da poter rapidamente raggiungere dimensioni e intensita' tali da renderlo difficilmente contrastabile con le sole forze ordinarie, ancorche' rinforzate, richiedendo il dispiegamento di ulteriori mezzi aerei.

SI EMETTE IL SEGUENTE

BOLLETTINO DI PREVISIONE NAZIONALE INCENDI BOSCHIVI

PREVISIONI METEO (fornite dal Servizio Centro Funzionale Centrale settore Meteo)

SITUAZIONE:una bassa pressione è presente sul Mediterraneo centro-occidentale e determinerà oggi ancora condizioni di instabilità su gran parte delle nostre regioni, con fenomeni più frequenti sulle regioni tirreniche e nevicate fino a quote collinari sul settentrione. Domani il centro d'azione della perturbazione si posizionerà sulle regioni meridionali e i fenomeni continueranno ad interessare tutto il centro-sud, venerdì si prevede anche un aumento della ventilazione nei bassi strati.

Previsioni per il 22 GENNAIO 2015

Nord
Precipitazioni: sparse deboli nella prima parte della giornata; limite delle nevicate intorno ai 500-700 m. Graduale miglioramento dal pomeriggio, con residui fenomeni sulla Romagna.
Venti: forti dai quadranti settentrionali su Liguria; da deboli a moderati orientali altrove, con rinforzi sul Triestino.
Temperature: in lieve diminuzione.
Umidità minima nei bassi strati: intorno al 60-80%.

Centro e Sardegna
Precipitazioni: sparse, anche a carattere di rovescio o temporale, dapprima prima sulle regioni tirreniche e Sardegna, in graduale estensione al resto del centro.
Venti: da moderati a forti settentrionali sulla Sardegna; moderati dai quadranti meridionali altrove con rinforzi sulle regioni tirreniche.
Temperature: senza variazioni significative.
Umidità minima nei bassi strati: intorno al 60-80%.

Sud e Sicilia
Precipitazioni: sparse, anche a carattere di rovescio o temporale, dapprima sulla Sicilia e Campania, in graduale estensione al resto del meridione.
Venti: moderati dai quadranti meridionali, con rinforzi sui settori ionici e sulla Sicilia.
Temperature: senza variazioni significative.
Umidità minima nei bassi strati: intorno al 60-80%.

CONDIZIONI DI SUSCETTIVITA' ALL'INNESCO E ALLA PROPAGAZIONE DI INCENDI BOSCHIVI PREVISTE PER IL 22 GENNAIO 2015

		BASSA	MEDIA	ALTA
NORD	VALLE D'AOSTA	In tutte le province		
	PIEMONTE	In tutte le province		
	LOMBARDIA	In tutte le province		
	TRENTINO A. A.	In tutte le province		
	VENETO	In tutte le province		
	FRIULI V. GIULIA	In tutte le province		
	LIGURIA	In tutte le province		
	EMILIA-ROMAGNA	In tutte le province		
CENTRO E SARDEGNA	TOSCANA	In tutte le province		
	UMBRIA	In tutte le province		
	MARCHE	In tutte le province		
	LAZIO	In tutte le province		
	ABRUZZO	In tutte le province		
	SARDEGNA	In tutte le province		
SUD E SICILIA	MOLISE	In tutte le province		
	CAMPANIA	In tutte le province		
	PUGLIA	In tutte le province		
	BASILICATA	In tutte le province		
	CALABRIA	In tutte le province		
	SICILIA	In tutte le province		

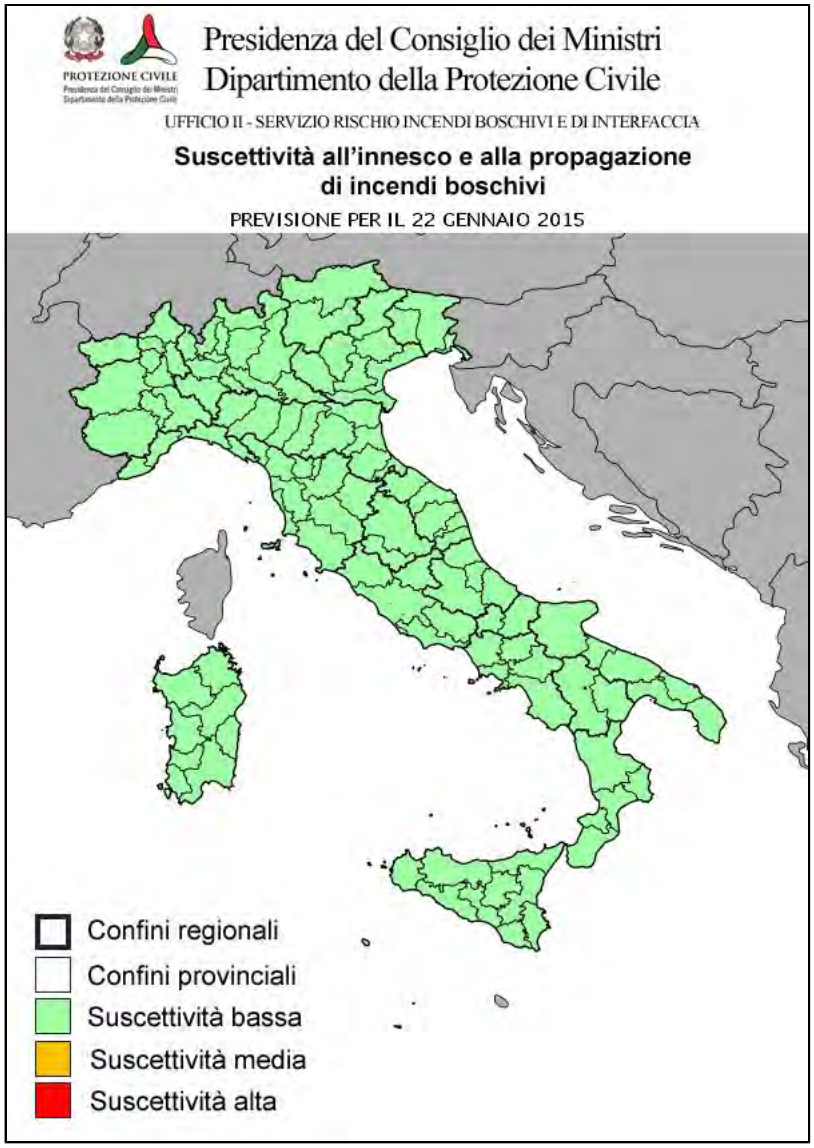

NOTE

CONDIZIONI DI SUSCETTIVITA' ALL'INNESCO E ALLA PROPAGAZIONE DI INCENDI BOSCHIVI PREVISTE PER IL 23 GENNAIO 2015

		BASSA	MEDIA	ALTA
NORD	VALLE D'AOSTA	In tutte le province		
	PIEMONTE	In tutte le province		
	LOMBARDIA	In tutte le province		
	TRENTINO A. A.	In tutte le province		
	VENETO	In tutte le province		
	FRIULI V. GIULIA	In tutte le province		
	LIGURIA	In tutte le province		
	EMILIA-ROMAGNA	In tutte le province		
CENTRO E SARDEGNA	TOSCANA	In tutte le province		
	UMBRIA	In tutte le province		
	MARCHE	In tutte le province		
	LAZIO	In tutte le province		
	ABRUZZO	In tutte le province		
	SARDEGNA	In tutte le province		
SUD E SICILIA	MOLISE	In tutte le province		
	CAMPANIA	In tutte le province		
	PUGLIA	In tutte le province		
	BASILICATA	In tutte le province		
	CALABRIA	In tutte le province		
	SICILIA	In tutte le province		

NOTE

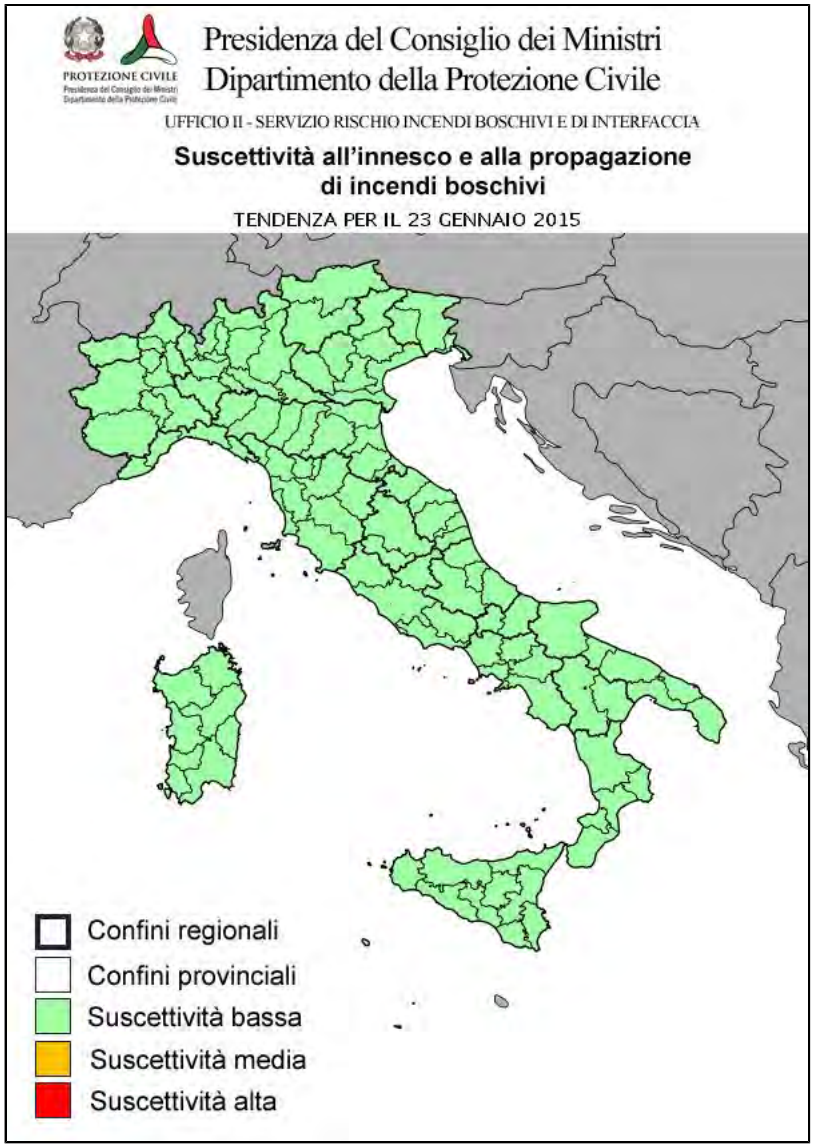

IL DIRETTORE DELL'UFFICIO
F.to Silvano Meroi

INFORMATIVA N. 014/2015 ***emissione del 22/01/2015***

VISTA la Direttiva Presidente Consiglio dei Ministri 01/7/2011 recante 'Direttiva in materia di lotta attiva agli incendi boschivi' pubblicata nella G.U. n. 208 del 7/9/2011:

VISTO il Decreto attuativo del Capo del Dipartimento della Protezione Civile Rep n. 50 del 19/01/2012;

SULLA BASE dei modelli di analisi delle condizioni favorevoli all'innesco ed alla propagazione degli incendi boschivi in uso presso il Dipartimento della Protezione Civile;

SULLA BASE delle previsioni meteo del Servizio Centro Funzionale Centrale settore Meteo;

SULLA BASE degli elementi notiziari acquisiti;

TENUTO CONTO che il Bollettino di previsione nazionale incendi boschivi e' strutturato su scala provinciale e riporta lo scenario di previsione di natura probabilistica delle condizioni di suscettivita' all'innesco ed alla propagazione degli incendi boschivi, articolate su tre livelli cosi' definiti:

Suscettivita' bassa: ad innesco avvenuto, ancorche' poco probabile, l'incendio si propaghera' in maniera tale che dovrebbe essere fronteggiato con le sole forze ordinarie, comunque necessarie.
Suscettivita' media: ad innesco avvenuto, l'incendio si propaghera' in maniera tale da dover essere tempestivamente fronteggiato con forze ordinarie, altrimenti potrebbe essere necessario un dispiegamento di ulteriori forze per contrastarlo, rafforzando le squadre a terra ed impiegando piccoli e medi mezzi aerei.
Suscettivita' alta: ad innesco avvenuto, l'incendio si propaghera' in maniera tale da poter rapidamente raggiungere dimensioni e intensita' tali da renderlo difficilmente contrastabile con le sole forze ordinarie, ancorche' rinforzate, richiedendo il dispiegamento di ulteriori mezzi aerei.

SI EMETTE IL SEGUENTE

BOLLETTINO DI PREVISIONE NAZIONALE INCENDI BOSCHIVI

PREVISIONI METEO (fornite dal Servizio Centro Funzionale Centrale settore Meteo)

SITUAZIONE:una depressione mediterranea si porterà oggi sul Tirreno meridionale e causerà piogge e temporali su tutto il centro-sud, mentre al nord il tempo migliorerà nel pomeriggio. Domani i fenomeni saranno associati ad un forte aumento della ventilazione nei bassi strati, con piogge ancora intense sulle regioni centrali adriatiche e nevicate sulle zone interne. Sabato il tempo tenderà a migliorare, specie sulle regioni centrali.

Previsioni per il 23 GENNAIO 2015

Nord
Precipitazioni: assenti o non rilevanti, con qualche pioggia residua sulla Romagna.
Venti: forti settentrionali sulla Liguria e da nord-est sul Triestino; moderati settentrionali altrove, con qualche raffica di Foehn nelle vallate alpine.
Temperature: in lieve diminuzione le minime.
Umidità minima nei bassi strati: intorno al 40-50%, valori anche più bassi sulle Alpi.

Centro e Sardegna
Precipitazioni: diffuse, anche a carattere di rovescio o temporale, sulle regioni adriatiche; isolate sulla Umbria orientale; al mattino sparse residue su aree orientali e meridionali del Lazio e sulla Sardegna, con miglioramento nel pomeriggio.
Venti: forti settentrionali, con raffiche di burrasca su Sardegna, Toscana, alto Lazio e localmente sulle restanti zone.
Temperature: in calo, specie sulle zone adriatiche.
Umidità minima nei bassi strati: intorno al 50-60%.

Sud e Sicilia
Precipitazioni: sparse, a prevalente carattere di rovescio o temporale, su tutte le regioni.
Venti: forti occidentali sulla Sicilia, con locali raffiche di burrasca, forti sud-occidentali sulle zone ioniche e sulla Puglia, moderati altrove.
Temperature: in generale calo.
Umidità minima nei bassi strati: intorno al 50-60%.

CONDIZIONI DI SUSCETTIVITA' ALL'INNESCO E ALLA PROPAGAZIONE DI INCENDI BOSCHIVI PREVISTE PER IL 23 GENNAIO 2015

		BASSA	MEDIA	ALTA
NORD	VALLE D'AOSTA	In tutte le province		
	PIEMONTE	In tutte le province		
	LOMBARDIA	In tutte le province		
	TRENTINO A. A.	In tutte le province		
	VENETO	In tutte le province		
	FRIULI V. GIULIA	In tutte le province		
	LIGURIA	SP, GE	SV, IM	
	EMILIA-ROMAGNA	In tutte le province		
CENTRO E SARDEGNA	TOSCANA	In tutte le province		
	UMBRIA	In tutte le province		
	MARCHE	In tutte le province		
	LAZIO	In tutte le province		
	ABRUZZO	In tutte le province		
	SARDEGNA	In tutte le province		
SUD E SICILIA	MOLISE	In tutte le province		
	CAMPANIA	In tutte le province		
	PUGLIA	In tutte le province		
	BASILICATA	In tutte le province		
	CALABRIA	In tutte le province		
	SICILIA	In tutte le province		

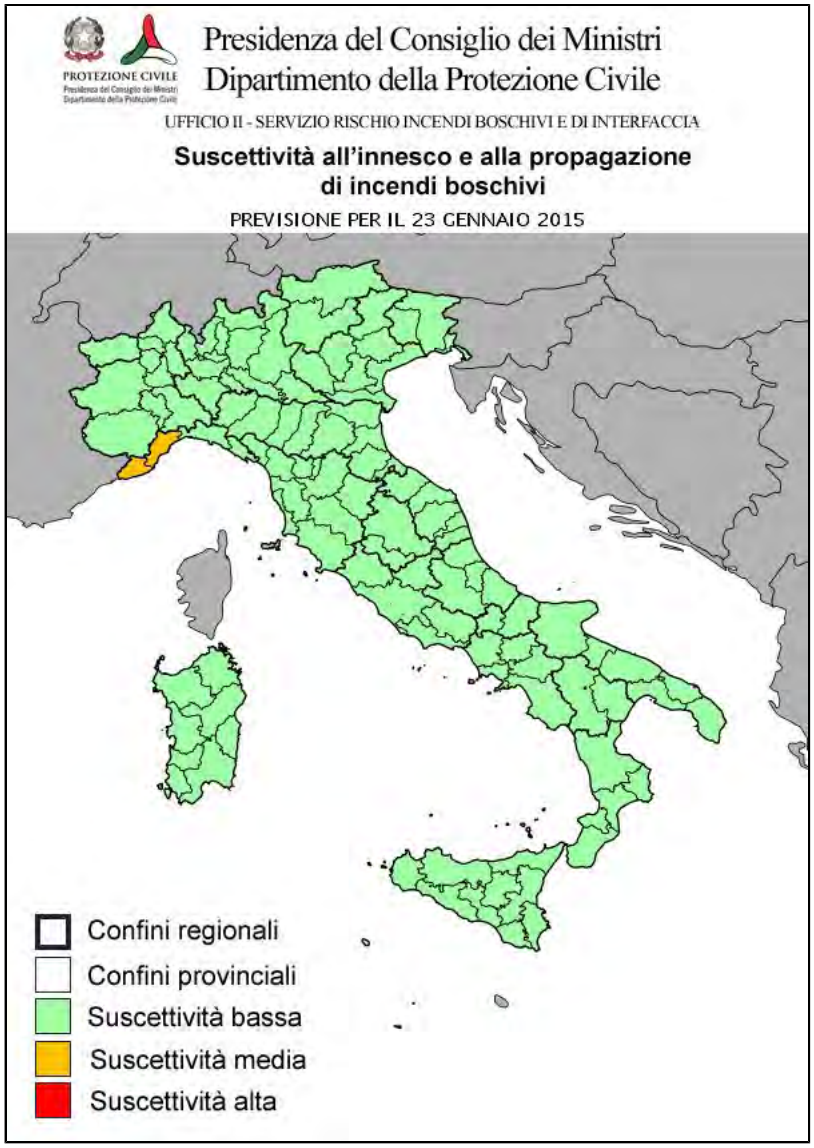

NOTE

CONDIZIONI DI SUSCETTIVITA' ALL'INNESCO E ALLA PROPAGAZIONE DI INCENDI BOSCHIVI PREVISTE PER IL 24 GENNAIO 2015

		BASSA	MEDIA	ALTA
NORD	VALLE D'AOSTA	In tutte le province		
	PIEMONTE	In tutte le province		
	LOMBARDIA	In tutte le province		
	TRENTINO A. A.	In tutte le province		
	VENETO	In tutte le province		
	FRIULI V. GIULIA	In tutte le province		
	LIGURIA	In tutte le province		
	EMILIA-ROMAGNA	In tutte le province		
CENTRO E SARDEGNA	TOSCANA	In tutte le province		
	UMBRIA	In tutte le province		
	MARCHE	In tutte le province		
	LAZIO	In tutte le province		
	ABRUZZO	In tutte le province		
	SARDEGNA	In tutte le province		
SUD E SICILIA	MOLISE	In tutte le province		
	CAMPANIA	In tutte le province		
	PUGLIA	In tutte le province		
	BASILICATA	In tutte le province		
	CALABRIA	In tutte le province		
	SICILIA	In tutte le province		

NOTE

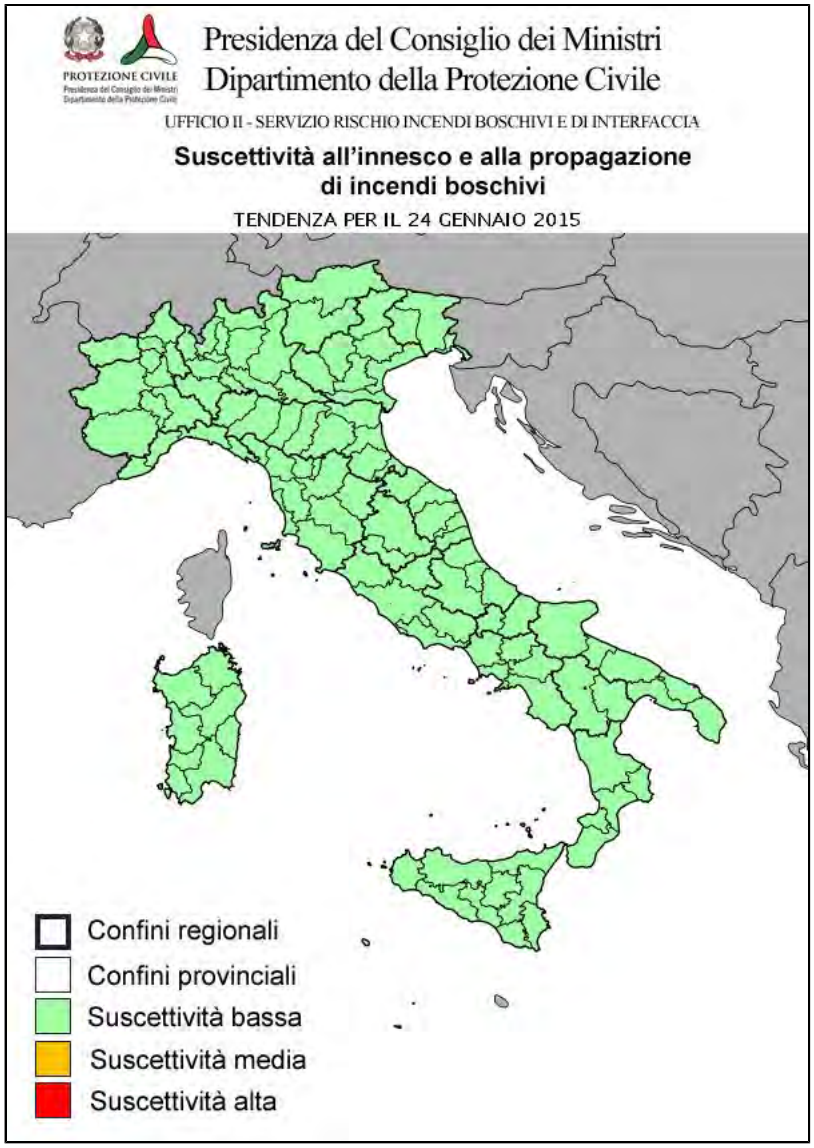

IL DIRETTORE DELL'UFFICIO
F.to Silvano Meroi

Presidenza del Consiglio dei Ministri

DIPARTIMENTO DELLA PROTEZIONE CIVILE
UFFICIO RISCHI IDROGEOLOGICI E ANTROPICI
SERVIZIO RISCHIO INCENDI BOSCHIVI E DI INTERFACCIA

INFORMATIVA N. 015/2015 ***emissione del 23/01/2015***

prossima emissione il 26/01/2015

VISTA la Direttiva Presidente Consiglio dei Ministri 01/7/2011 recante 'Direttiva in materia di lotta attiva agli incendi boschivi' pubblicata nella G.U. n. 208 del 7/9/2011:

VISTO il Decreto attuativo del Capo del Dipartimento della Protezione Civile Rep n. 50 del 19/01/2012;

SULLA BASE dei modelli di analisi delle condizioni favorevoli all'innesco ed alla propagazione degli incendi boschivi in uso presso il Dipartimento della Protezione Civile;

SULLA BASE delle previsioni meteo del Servizio Centro Funzionale Centrale settore Meteo;

SULLA BASE degli elementi notiziari acquisiti;

TENUTO CONTO che il Bollettino di previsione nazionale incendi boschivi e' strutturato su scala provinciale e riporta lo scenario di previsione di natura probabilistica delle condizioni di suscettivita' all'innesco ed alla propagazione degli incendi boschivi, articolate su tre livelli cosi' definiti:

Suscettivita' bassa: ad innesco avvenuto, ancorche' poco probabile, l'incendio si propaghera' in maniera tale che dovrebbe essere fronteggiato con le sole forze ordinarie, comunque necessarie.
Suscettivita' media: ad innesco avvenuto, l'incendio si propaghera' in maniera tale da dover essere tempestivamente fronteggiato con forze ordinarie, altrimenti potrebbe essere necessario un dispiegamento di ulteriori forze per contrastarlo, rafforzando le squadre a terra ed impiegando piccoli e medi mezzi aerei.
Suscettivita' alta: ad innesco avvenuto, l'incendio si propaghera' in maniera tale da poter rapidamente raggiungere dimensioni e intensita' tali da renderlo difficilmente contrastabile con le sole forze ordinarie, ancorche' rinforzate, richiedendo il dispiegamento di ulteriori mezzi aerei.

SI EMETTE IL SEGUENTE

BOLLETTINO DI PREVISIONE NAZIONALE INCENDI BOSCHIVI

PREVISIONI METEO (fornite dal Servizio Centro Funzionale Centrale settore Meteo)

SITUAZIONE:la depressione mediterranea centrata sulle regioni meridionali, per la giornata odierna continuerà a determinare piogge persistenti sulle regioni centrali adriatiche, nevicate sulle zone interne e forte aumento della ventilazione nei bassi strati. Domani il tempo tenderà a migliorare, specie sulle regioni centrali nella seconda parte del giorno, seppur con residua fenomenologia all’estremo sud peninsulare e sulla Sicilia. Nuovo peggioramento tra le due isole maggiori nella giornata di domenica.

Previsioni per il 24 GENNAIO 2015

Nord
Precipitazioni: deboli nevicate sulle aree alpine di confine, assenti o non rilevanti altrove.
Venti: da deboli a moderati settentrionali, tendenti a rinforzare fino a forti o di burrasca sulla Liguria e con raffiche di fohn sulle vallate alpine in estensione in serata sulle aree pianeggianti occidentali.
Temperature: in lieve diminuzione le minime.
Umidità minima nei bassi strati: intorno al 40-50%, valori anche più bassi sulle Alpi.

Centro e Sardegna
Precipitazioni: sparse, anche a carattere di rovescio, su Marche, Abruzzo, Molise specie sulle aree costiere.
Venti: da tesi a forti settentrionali sulla Sardegna; moderati nord-orientali sulle regioni peninsulari, con locali rinforzi fino a forti su aree appenniniche, Toscana centro-meridionale e Lazio settentrionale.
Temperature: in calo, specie sulle zone adriatiche.
Umidità minima nei bassi strati: intorno al 50-60%.

Sud e Sicilia
Precipitazioni: sparse, anche a carattere di rovescio o temporale, su tutte le regioni, specie su Sicilia settentrionale e Puglia.
Venti: moderati dai quadranti settentrionali, con locali rinforzi fino a forti su Sicilia, Puglia ed aree appenniniche.
Temperature: in generale calo.
Umidità minima nei bassi strati: intorno al 50-60%.

TENDENZA PER IL 25 GENNAIO 2015
Precipitazioni sparse, anche a carattere di rovescio o temporale, su Sardegna, Abruzzo e regioni meridionali; assenti o non rilevanti altrove. Venti forti di fohn sulle aree alpine; forti o di burrasca settentrionali sulla Liguria; da tesi a forti in prevalenza nord-orientali sulle regioni centro-meridionali con rinforzi fino a burrasca su Sardegna, regioni centrali e Campania.

TENDENZA PER IL 26 GENNAIO 2015
Precipitazioni sparse su gran parte della regioni meridionali; venti ancora forti dai quadranti dai quadranti settentrionali su Golfo di Trieste, Liguria e regioni centro-meridionali, con raffiche di burrasca su Sardegna, coste tirreniche, Campania, Sicilia occidentale, Puglia meridionale e Calabria ionica.

CONDIZIONI DI SUSCETTIVITA' ALL'INNESCO E ALLA PROPAGAZIONE DI INCENDI BOSCHIVI PREVISTE PER IL 24 GENNAIO 2015

		BASSA	MEDIA	ALTA
NORD	VALLE D'AOSTA	In tutte le province		
	PIEMONTE	In tutte le province		
	LOMBARDIA	In tutte le province		
	TRENTINO A. A.	In tutte le province		
	VENETO	In tutte le province		
	FRIULI V. GIULIA	In tutte le province		
	LIGURIA	GE, SP, IM	SV	
	EMILIA-ROMAGNA	In tutte le province		
CENTRO E SARDEGNA	TOSCANA	In tutte le province		
	UMBRIA	In tutte le province		
	MARCHE	In tutte le province		
	LAZIO	In tutte le province		
	ABRUZZO	In tutte le province		
	SARDEGNA	In tutte le province		
SUD E SICILIA	MOLISE	In tutte le province		
	CAMPANIA	In tutte le province		
	PUGLIA	In tutte le province		
	BASILICATA	In tutte le province		
	CALABRIA	In tutte le province		
	SICILIA	In tutte le province		

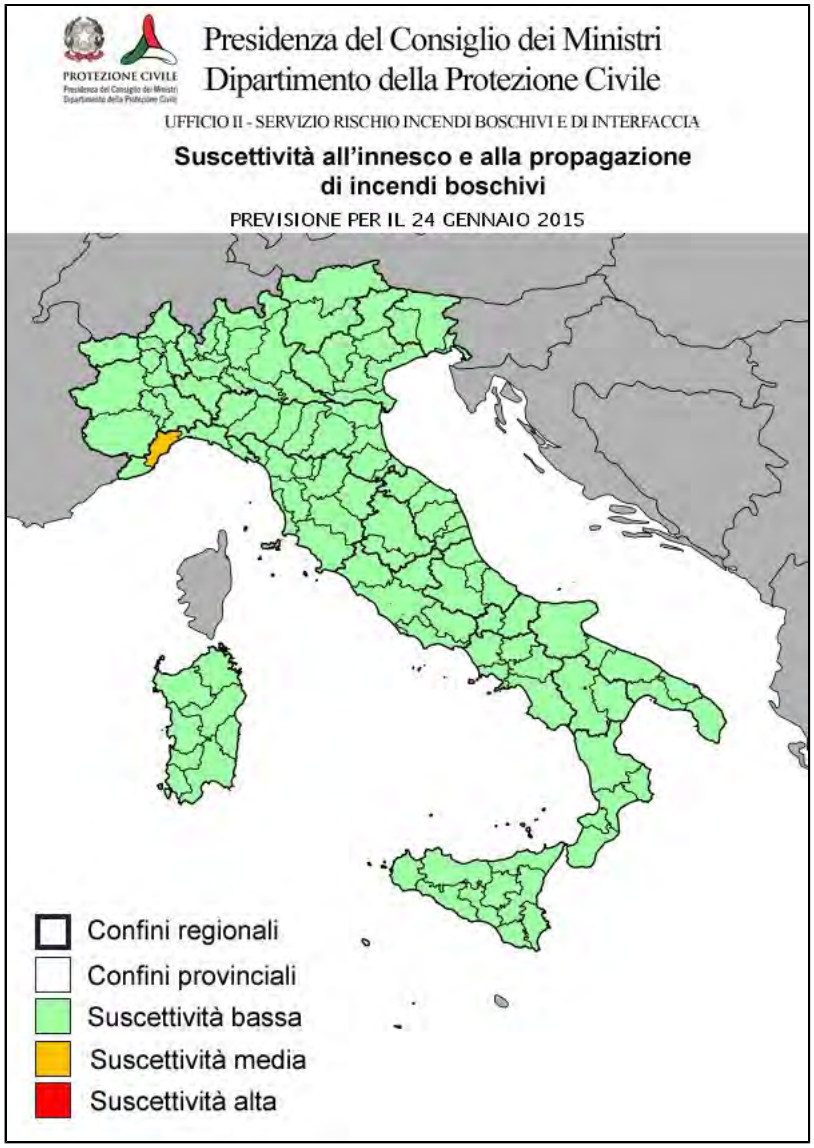

NOTE

CONDIZIONI DI SUSCETTIVITA' ALL'INNESCO E ALLA PROPAGAZIONE DI INCENDI BOSCHIVI PREVISTE PER IL 25 GENNAIO 2015

		BASSA	MEDIA	ALTA
NORD	VALLE D'AOSTA	In tutte le province		
	PIEMONTE	In tutte le province		
	LOMBARDIA	In tutte le province		
	TRENTINO A. A.	In tutte le province		
	VENETO	In tutte le province		
	FRIULI V. GIULIA	In tutte le province		
	LIGURIA	SP, GE	IM, SV	
	EMILIA-ROMAGNA	In tutte le province		
CENTRO E SARDEGNA	TOSCANA	In tutte le province		
	UMBRIA	In tutte le province		
	MARCHE	In tutte le province		
	LAZIO	In tutte le province		
	ABRUZZO	In tutte le province		
	SARDEGNA	In tutte le province		
SUD E SICILIA	MOLISE	In tutte le province		
	CAMPANIA	In tutte le province		
	PUGLIA	In tutte le province		
	BASILICATA	In tutte le province		
	CALABRIA	In tutte le province		
	SICILIA	In tutte le province		

NOTE Per la giornata di lunedì 26 gennaio 2015 non si prevedono variazioni delle condizioni di suscettività rispetto alla tendenza per domenica 25 gennaio 2015.

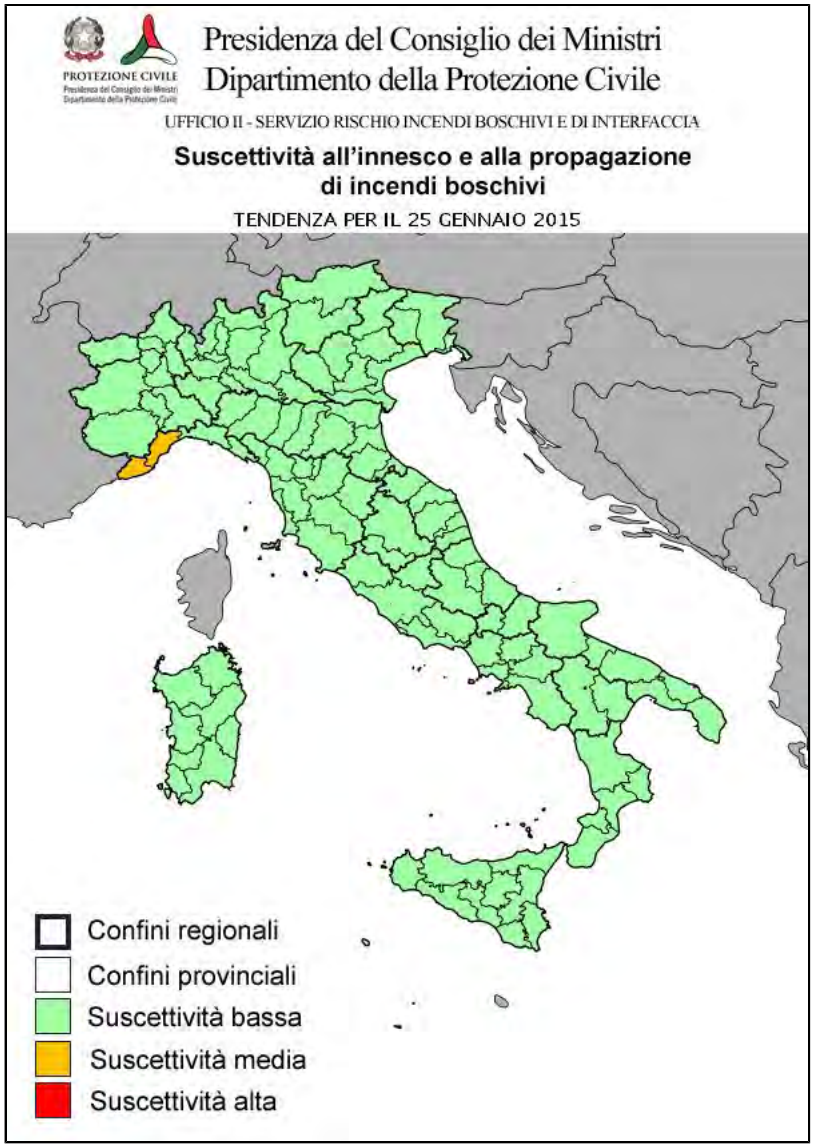

IL DIRETTORE DELL'UFFICIO
F.to Silvano Meroi

Presidenza del Consiglio dei Ministri

DIPARTIMENTO DELLA PROTEZIONE CIVILE
UFFICIO RISCHI IDROGEOLOGICI E ANTROPICI
SERVIZIO RISCHIO INCENDI BOSCHIVI E DI INTERFACCIA

INFORMATIVA N. 016/2015 ***emissione del 26/01/2015***

VISTA la Direttiva Presidente Consiglio dei Ministri 01/7/2011 recante 'Direttiva in materia di lotta attiva agli incendi boschivi' pubblicata nella G.U. n. 208 del 7/9/2011:

VISTO il Decreto attuativo del Capo del Dipartimento della Protezione Civile Rep n. 50 del 19/01/2012;

SULLA BASE dei modelli di analisi delle condizioni favorevoli all'innesco ed alla propagazione degli incendi boschivi in uso presso il Dipartimento della Protezione Civile;

SULLA BASE delle previsioni meteo del Servizio Centro Funzionale Centrale settore Meteo;

SULLA BASE degli elementi notiziari acquisiti;

TENUTO CONTO che il Bollettino di previsione nazionale incendi boschivi e' strutturato su scala provinciale e riporta lo scenario di previsione di natura probabilistica delle condizioni di suscettivita' all'innesco ed alla propagazione degli incendi boschivi, articolate su tre livelli cosi' definiti:

Suscettivita' bassa: ad innesco avvenuto, ancorche' poco probabile, l'incendio si propaghera' in maniera tale che dovrebbe essere fronteggiato con le sole forze ordinarie, comunque necessarie.
Suscettivita' media: ad innesco avvenuto, l'incendio si propaghera' in maniera tale da dover essere tempestivamente fronteggiato con forze ordinarie, altrimenti potrebbe essere necessario un dispiegamento di ulteriori forze per contrastarlo, rafforzando le squadre a terra ed impiegando piccoli e medi mezzi aerei.
Suscettivita' alta: ad innesco avvenuto, l'incendio si propaghera' in maniera tale da poter rapidamente raggiungere dimensioni e intensita' tali da renderlo difficilmente contrastabile con le sole forze ordinarie, ancorche' rinforzate, richiedendo il dispiegamento di ulteriori mezzi aerei.

SI EMETTE IL SEGUENTE

BOLLETTINO DI PREVISIONE NAZIONALE INCENDI BOSCHIVI

PREVISIONI METEO (fornite dal Servizio Centro Funzionale Centrale settore Meteo)

SITUAZIONE: un’ampia depressione, estesa dal nord-Europa al Mediterraneo centrale, determina ancora deboli condizioni di maltempo sulle nostre regioni meridionali, con persistenza di intensa ventilazione dai quadranti settentrionali su gran parte delle nostre regioni. Domani si assisterà ancora a locali condizioni di instabilità al sud, mentre sul centro-nord prevarranno le schiarite. Martedì, con la discesa di un nucleo freddo dal nord-Europa verso le regioni Balcaniche, si riattiveranno condizioni di instabilità su tutto il versante adriatico con temporanea intensificazione dei venti provenienti dai quadranti settentrionali.

Previsioni per il 27 GENNAIO 2015

Nord
Precipitazioni: nevicate sulle aree alpine di confine con quantitativi cumulati moderati, assenti o non rilevanti altrove.
Venti: forti settentrionali sui settori alpini centro-occidentali, con locali raffiche di Foehn nelle valli; tendenti a localmente forti settentrionali sulla Liguria centro-occidentale; deboli o moderati dai quadranti settentrionali altrove.
Temperature: senza variazioni di rilievo.
Umidità minima nei bassi strati: intorno al 40-50%, valori anche più bassi sulle Alpi.

Centro e Sardegna
Precipitazioni: sparse, anche a carattere di rovescio, sulla Sardegna, dal pomeriggio/sera isolate sulle regioni adriatiche con sconfinamenti sulle zone appenniniche di Lazio, Umbria e Lazio.
Venti: forti nord-occidentali sulla Sardegna, con rinforzi di burrasca specie sui settori occidentali e meridionali dell'isola; tendenti a forti nord-orientali in serata sui settori appenninici centro-settentrionali ed a localmente forti dai quadranti settentrionali in serata sui settori adriatici centrali e sui settori tirrenici centro-settentrionali; deboli o moderati settentrionali altrove.
Temperature: in calo nei valori minimi.
Umidità minima nei bassi strati: intorno al 50-60%.

Sud e Sicilia
Precipitazioni: sparse, anche a carattere di rovescio, su Sicilia, settori meridionali e centrali tirrenici della Calabria e Puglia meridionale; dal pomeriggio/sera isolate sui restanti zone adriatiche.
Venti: localmente forti nord-occidentali sui settori occidentali e meridionali della Sicilia; forti settentrionali sui settori ionici peninsulari e sulla Puglia meridionale; deboli o moderati dai quadranti settentrionali altrove.
Temperature: in calo nei valori minimi.
Umidità minima nei bassi strati: intorno al 50-60%.

CONDIZIONI DI SUSCETTIVITA' ALL'INNESCO E ALLA PROPAGAZIONE DI INCENDI BOSCHIVI PREVISTE PER IL 27 GENNAIO 2015

		BASSA	MEDIA	ALTA
NORD	VALLE D'AOSTA	In tutte le province		
	PIEMONTE	In tutte le province		
	LOMBARDIA	In tutte le province		
	TRENTINO A. A.	In tutte le province		
	VENETO	In tutte le province		
	FRIULI V. GIULIA	In tutte le province		
	LIGURIA	In tutte le province		
	EMILIA-ROMAGNA	In tutte le province		
CENTRO E SARDEGNA	TOSCANA	In tutte le province		
	UMBRIA	In tutte le province		
	MARCHE	In tutte le province		
	LAZIO	In tutte le province		
	ABRUZZO	In tutte le province		
	SARDEGNA	In tutte le province		
SUD E SICILIA	MOLISE	In tutte le province		
	CAMPANIA	In tutte le province		
	PUGLIA	In tutte le province		
	BASILICATA	In tutte le province		
	CALABRIA	In tutte le province		
	SICILIA	In tutte le province		

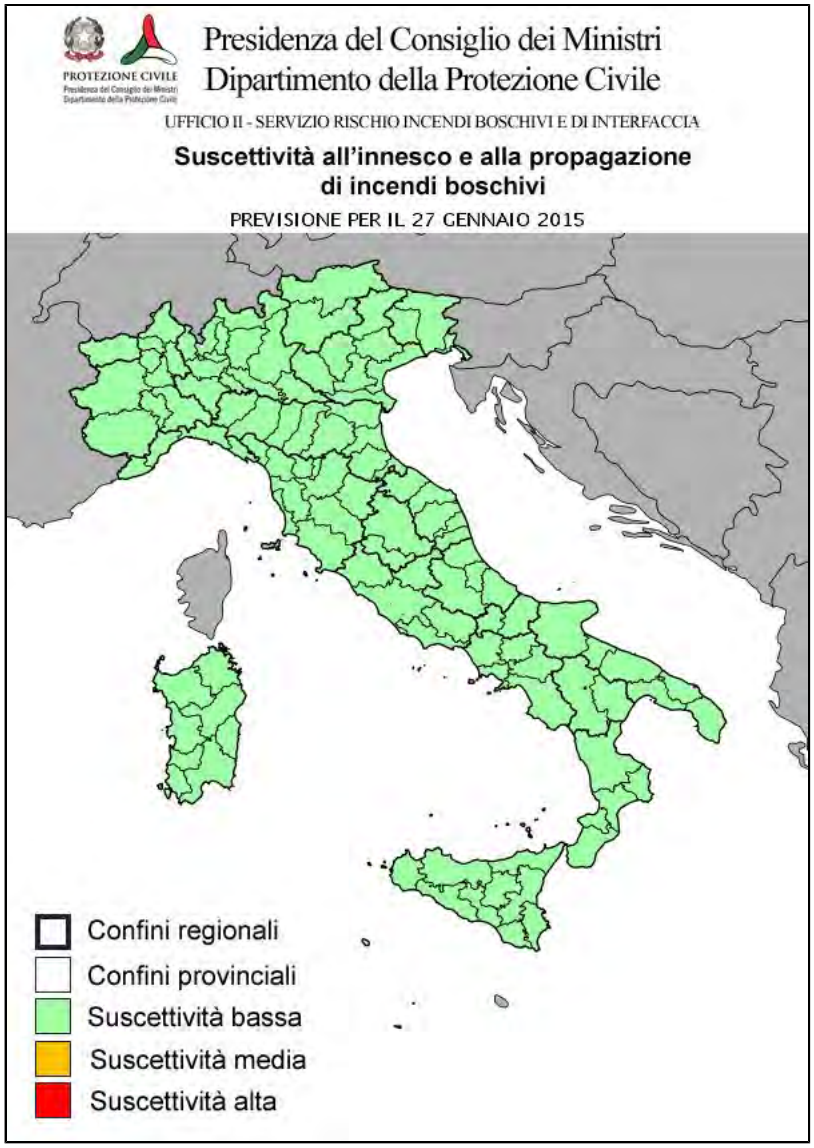

NOTE

CONDIZIONI DI SUSCETTIVITA' ALL'INNESCO E ALLA PROPAGAZIONE DI INCENDI BOSCHIVI PREVISTE PER IL 28 GENNAIO 2015

		BASSA	MEDIA	ALTA
NORD	VALLE D'AOSTA	In tutte le province		
	PIEMONTE	In tutte le province		
	LOMBARDIA	In tutte le province		
	TRENTINO A. A.	In tutte le province		
	VENETO	In tutte le province		
	FRIULI V. GIULIA	In tutte le province		
	LIGURIA	In tutte le province		
	EMILIA-ROMAGNA	In tutte le province		
CENTRO E SARDEGNA	TOSCANA	In tutte le province		
	UMBRIA	In tutte le province		
	MARCHE	In tutte le province		
	LAZIO	In tutte le province		
	ABRUZZO	In tutte le province		
	SARDEGNA	In tutte le province		
SUD E SICILIA	MOLISE	In tutte le province		
	CAMPANIA	In tutte le province		
	PUGLIA	In tutte le province		
	BASILICATA	In tutte le province		
	CALABRIA	In tutte le province		
	SICILIA	In tutte le province		

NOTE

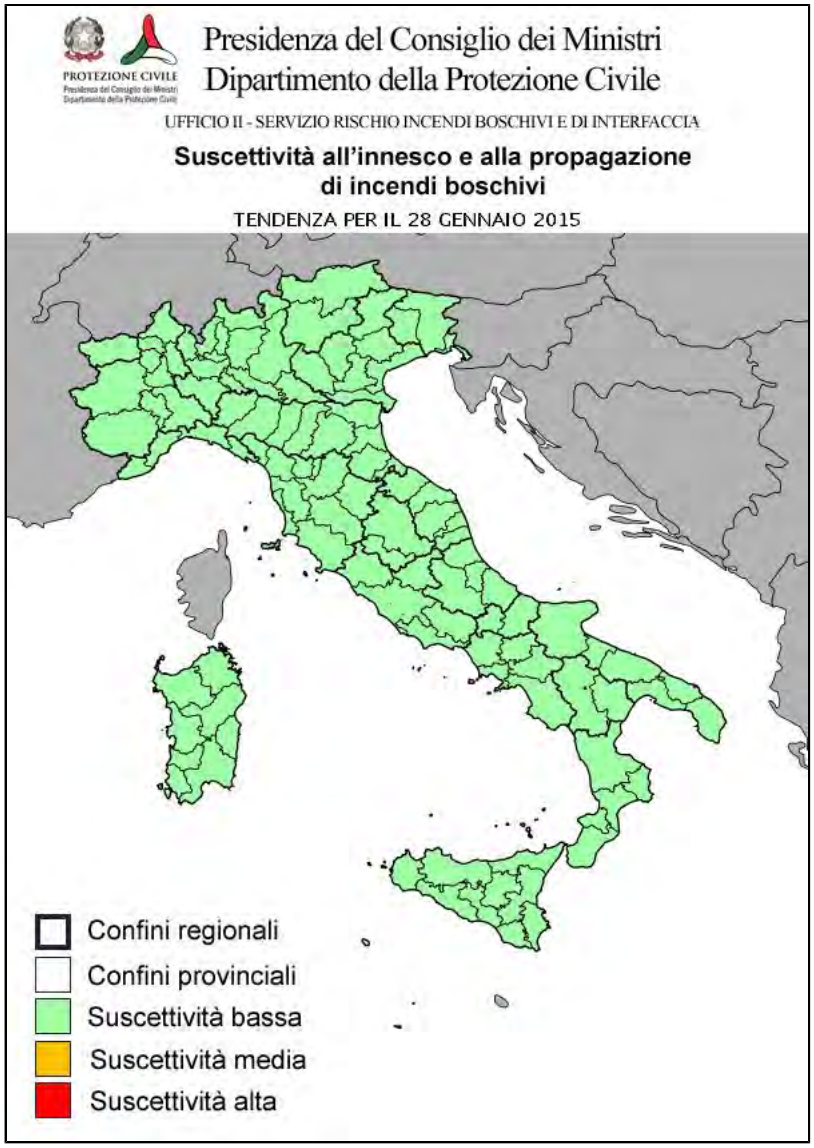

IL DIRETTORE DELL'UFFICIO
F.to Silvano Meroi

Presidenza del Consiglio dei Ministri

DIPARTIMENTO DELLA PROTEZIONE CIVILE
UFFICIO RISCHI IDROGEOLOGICI E ANTROPICI
SERVIZIO RISCHIO INCENDI BOSCHIVI E DI INTERFACCIA

INFORMATIVA N. 017/2015 ***emissione del 27/01/2015***

VISTA la Direttiva Presidente Consiglio dei Ministri 01/7/2011 recante 'Direttiva in materia di lotta attiva agli incendi boschivi' pubblicata nella G.U. n. 208 del 7/9/2011:

VISTO il Decreto attuativo del Capo del Dipartimento della Protezione Civile Rep n. 50 del 19/01/2012;

SULLA BASE dei modelli di analisi delle condizioni favorevoli all'innesco ed alla propagazione degli incendi boschivi in uso presso il Dipartimento della Protezione Civile;

SULLA BASE delle previsioni meteo del Servizio Centro Funzionale Centrale settore Meteo;

SULLA BASE degli elementi notiziari acquisiti;

TENUTO CONTO che il Bollettino di previsione nazionale incendi boschivi e' strutturato su scala provinciale e riporta lo scenario di previsione di natura probabilistica delle condizioni di suscettivita' all'innesco ed alla propagazione degli incendi boschivi, articolate su tre livelli cosi' definiti:

Suscettivita' bassa: ad innesco avvenuto, ancorche' poco probabile, l'incendio si propaghera' in maniera tale che dovrebbe essere fronteggiato con le sole forze ordinarie, comunque necessarie.
Suscettivita' media: ad innesco avvenuto, l'incendio si propaghera' in maniera tale da dover essere tempestivamente fronteggiato con forze ordinarie, altrimenti potrebbe essere necessario un dispiegamento di ulteriori forze per contrastarlo, rafforzando le squadre a terra ed impiegando piccoli e medi mezzi aerei.
Suscettivita' alta: ad innesco avvenuto, l'incendio si propaghera' in maniera tale da poter rapidamente raggiungere dimensioni e intensita' tali da renderlo difficilmente contrastabile con le sole forze ordinarie, ancorche' rinforzate, richiedendo il dispiegamento di ulteriori mezzi aerei.

SI EMETTE IL SEGUENTE

BOLLETTINO DI PREVISIONE NAZIONALE INCENDI BOSCHIVI

PREVISIONI METEO (fornite dal Servizio Centro Funzionale Centrale settore Meteo)

SITUAZIONE: un nucleo depressionario, posizionato sullo Ionio, mantiene oggi residua instabilità sull'estremo sud-italiano, mentre sul resto del territorio correnti settentrionali recano un temporaneo miglioramento, salvo addensamenti e nevicate sulle zone alpine più settentrionali. Dalla serata un secondo polo freddo scenderà rapidamente verso l'Adriatico centrale, estendendosi poi al sud nella giornata di domani, con nevicate fino a quote collinari. Da giovedì una vasta saccatura atlantica tenderà ad investire l'area mediterranea e porterà maltempo fino a tutto il week-end.

Previsioni per il 28 GENNAIO 2015

Nord
Precipitazioni: isolate nevicate sulle aree alpine di confine in attenuazione, assenti o non rilevanti altrove.
Venti: da deboli a moderati settentrionali, tendenti a ruotare da sud sulla Liguria.
Temperature: senza variazioni di rilievo.
Umidità minima nei bassi strati: intorno al 40-50%, valori più bassi sulle Alpi.

Centro e Sardegna
Precipitazioni: da isolate a sparse, anche a carattere di rovescio, sulle regioni adriatiche, con nevicate fino a quote collinari, in attenuazione nel pomeriggio; isolate sul Lazio orientale, assenti o non rilevanti altrove.
Venti: generalmente moderati settentrionali, con rinforzi fino a forti su tutte le regioni, specie al mattino.
Temperature: in calo nei valori massimi, specie sulle zone adriatiche.
Umidità minima nei bassi strati: intorno al 50-60%, valori più bassi sulle zone tirreniche.

Sud e Sicilia
Precipitazioni: isolate sulla Campania orientale; sparse sulle restanti regioni, con nevicate fino a quote di alta collina, più intense su Puglia settentrionale, Sicilia e Calabria.
Venti: da deboli a moderati settentrionali, in intensificazione fino a forti in giornata, specie su Sicilia e Calabria.
Temperature: in lieve calo nei valori massimi.
Umidità minima nei bassi strati: intorno al 50-60%.

CONDIZIONI DI SUSCETTIVITA' ALL'INNESCO E ALLA PROPAGAZIONE DI INCENDI BOSCHIVI PREVISTE PER IL 28 GENNAIO 2015

		BASSA	MEDIA	ALTA
NORD	VALLE D'AOSTA	In tutte le province		
	PIEMONTE	In tutte le province		
	LOMBARDIA	In tutte le province		
	TRENTINO A. A.	In tutte le province		
	VENETO	In tutte le province		
	FRIULI V. GIULIA	In tutte le province		
	LIGURIA	In tutte le province		
	EMILIA-ROMAGNA	In tutte le province		
CENTRO E SARDEGNA	TOSCANA	In tutte le province		
	UMBRIA	In tutte le province		
	MARCHE	In tutte le province		
	LAZIO	In tutte le province		
	ABRUZZO	In tutte le province		
	SARDEGNA	In tutte le province		
SUD E SICILIA	MOLISE	In tutte le province		
	CAMPANIA	In tutte le province		
	PUGLIA	In tutte le province		
	BASILICATA	In tutte le province		
	CALABRIA	In tutte le province		
	SICILIA	In tutte le province		

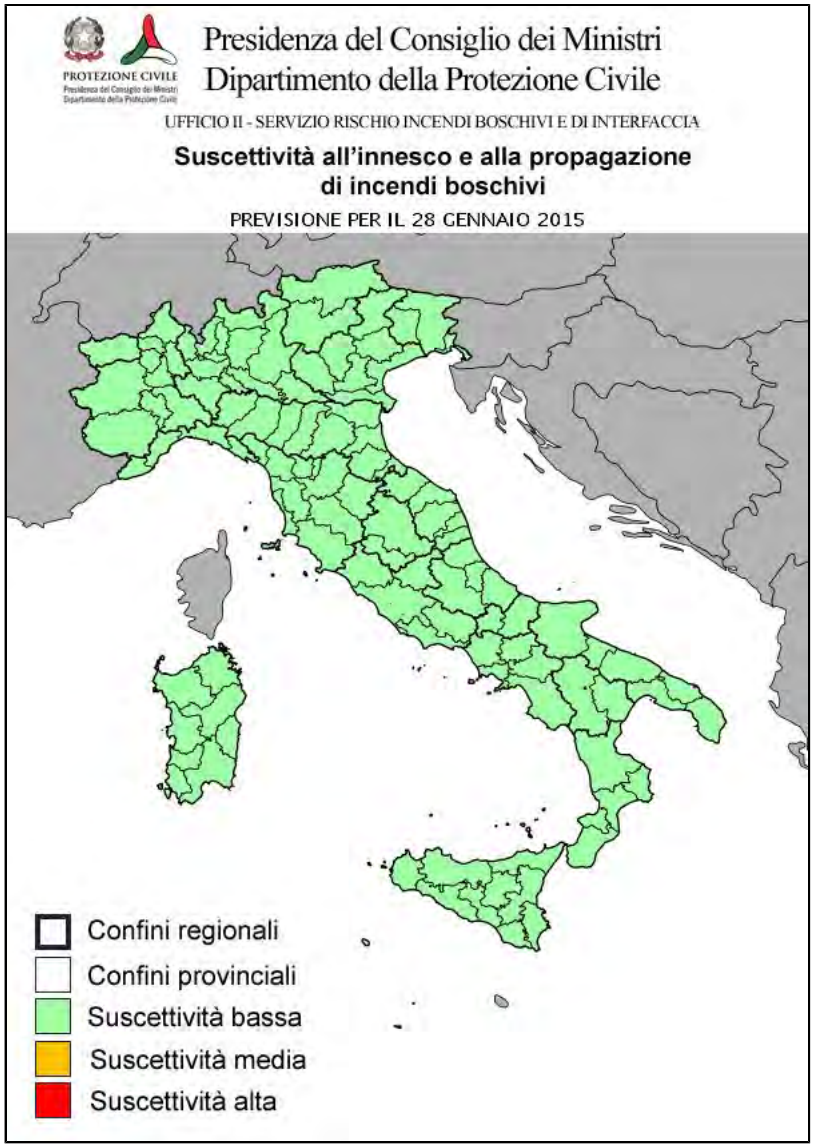

NOTE

CONDIZIONI DI SUSCETTIVITA' ALL'INNESCO E ALLA PROPAGAZIONE DI INCENDI BOSCHIVI PREVISTE PER IL 29 GENNAIO 2015

		BASSA	MEDIA	ALTA
NORD	VALLE D'AOSTA	In tutte le province		
	PIEMONTE	In tutte le province		
	LOMBARDIA	In tutte le province		
	TRENTINO A. A.	In tutte le province		
	VENETO	In tutte le province		
	FRIULI V. GIULIA	In tutte le province		
	LIGURIA	In tutte le province		
	EMILIA-ROMAGNA	In tutte le province		
CENTRO E SARDEGNA	TOSCANA	In tutte le province		
	UMBRIA	In tutte le province		
	MARCHE	In tutte le province		
	LAZIO	In tutte le province		
	ABRUZZO	In tutte le province		
	SARDEGNA	In tutte le province		
SUD E SICILIA	MOLISE	In tutte le province		
	CAMPANIA	In tutte le province		
	PUGLIA	In tutte le province		
	BASILICATA	In tutte le province		
	CALABRIA	In tutte le province		
	SICILIA	In tutte le province		

NOTE

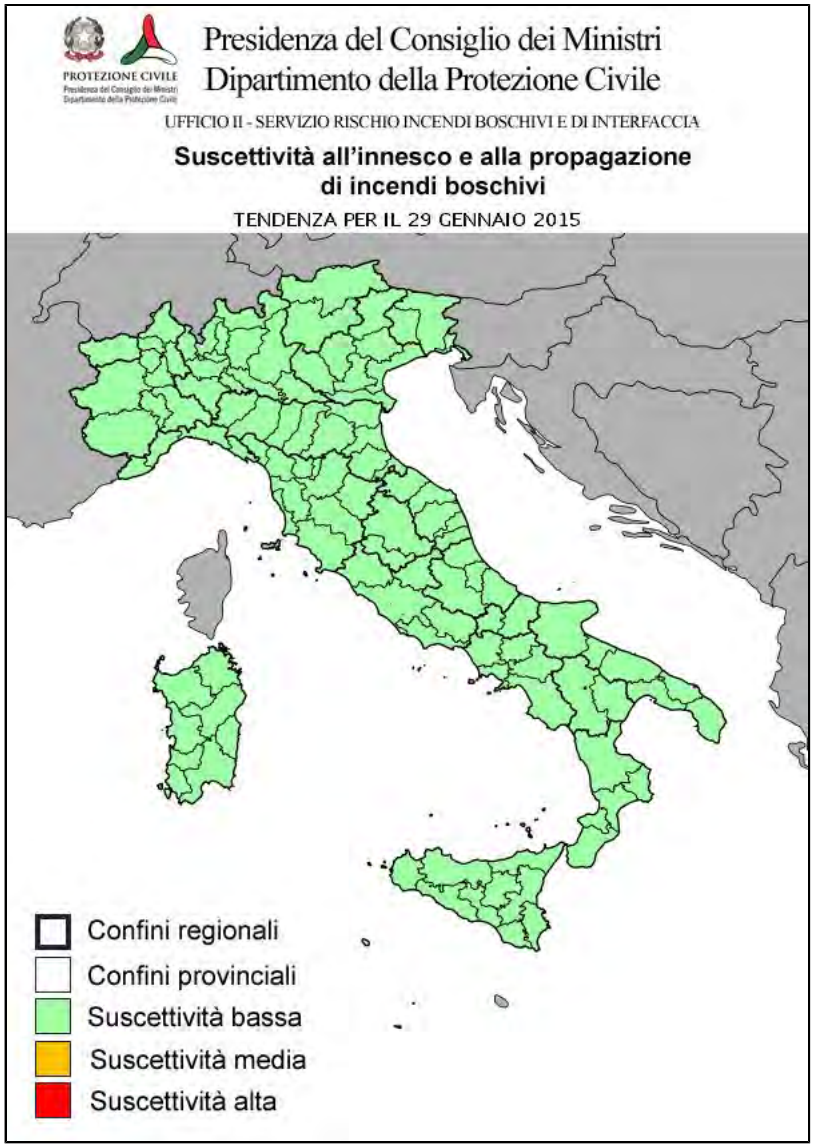

IL DIRETTORE DELL'UFFICIO
F.to Silvano Meroi

Presidenza del Consiglio dei Ministri

DIPARTIMENTO DELLA PROTEZIONE CIVILE
UFFICIO RISCHI IDROGEOLOGICI E ANTROPICI
SERVIZIO RISCHIO INCENDI BOSCHIVI E DI INTERFACCIA

INFORMATIVA N. 018/2015 ***emissione del 28/01/2015***

VISTA la Direttiva Presidente Consiglio dei Ministri 01/7/2011 recante 'Direttiva in materia di lotta attiva agli incendi boschivi' pubblicata nella G.U. n. 208 del 7/9/2011:

VISTO il Decreto attuativo del Capo del Dipartimento della Protezione Civile Rep n. 50 del 19/01/2012;

SULLA BASE dei modelli di analisi delle condizioni favorevoli all'innesco ed alla propagazione degli incendi boschivi in uso presso il Dipartimento della Protezione Civile;

SULLA BASE delle previsioni meteo del Servizio Centro Funzionale Centrale settore Meteo;

SULLA BASE degli elementi notiziari acquisiti;

TENUTO CONTO che il Bollettino di previsione nazionale incendi boschivi e' strutturato su scala provinciale e riporta lo scenario di previsione di natura probabilistica delle condizioni di suscettivita' all'innesco ed alla propagazione degli incendi boschivi, articolate su tre livelli cosi' definiti:

Suscettivita' bassa: ad innesco avvenuto, ancorche' poco probabile, l'incendio si propaghera' in maniera tale che dovrebbe essere fronteggiato con le sole forze ordinarie, comunque necessarie.
Suscettivita' media: ad innesco avvenuto, l'incendio si propaghera' in maniera tale da dover essere tempestivamente fronteggiato con forze ordinarie, altrimenti potrebbe essere necessario un dispiegamento di ulteriori forze per contrastarlo, rafforzando le squadre a terra ed impiegando piccoli e medi mezzi aerei.
Suscettivita' alta: ad innesco avvenuto, l'incendio si propaghera' in maniera tale da poter rapidamente raggiungere dimensioni e intensita' tali da renderlo difficilmente contrastabile con le sole forze ordinarie, ancorche' rinforzate, richiedendo il dispiegamento di ulteriori mezzi aerei.

SI EMETTE IL SEGUENTE

BOLLETTINO DI PREVISIONE NAZIONALE INCENDI BOSCHIVI

PREVISIONI METEO (fornite dal Servizio Centro Funzionale Centrale settore Meteo)

SITUAZIONE:un nuovo impulso freddo dal nord-Europa sta determinando maltempo sulle regioni centrali adriatiche e meridionali, con precipitazioni che assumono carattere nevoso già a quote collinari. Domani una vasta saccatura atlantica tenderà ad investire ancora l'area mediterranea estendendo il maltempo, dapprima, su parte delle regioni settentrionali e, nel proseguo della giornata, a tutti i versanti tirrenici. Nella successiva giornata di venerdì e per tutto il week-end il nostro Paese sarà interessato dal passaggio di diversi impulsi perturbati che determineranno intense fasi di maltempo, specie sui versanti occidentali della Penisola.

Previsioni per il 29 GENNAIO 2015

Nord

Precipitazioni: nevicate sulle aree alpine e zone montuose della Liguria a quote di collina con sconfinamenti sulle aree pianeggianti di Piemonte, Lombardia ed alto Veneto dal pomeriggio/ sera; isolate piogge sul resto del settentrione, specie sulla Liguria di Levante e sul Friuli Venezia Giulia.
Venti: deboli meridionali, tendenti a rinforzare sulla Liguria e coste dell'alto Adriatico.
Temperature: in lieve diminuzione nei valori massimi.
Umidità minima nei bassi strati: intorno al 50-60%, valori più bassi sulle Alpi.

Centro e Sardegna

Precipitazioni: da isolate a sparse, anche a carattere di rovescio o temporale, su regioni tirreniche e Sardegna, con neve in risalita a quote montuose; isolate sulle zone appenniniche delle regioni adriatiche, assenti o non rilevanti sulle zone costiere delle stesse.
Venti: generalmente moderati dai quadranti occidentali su aree tirreniche, tendenti a forti su zone costiere esposte; moderati meridionali su quelle adriatiche.
Temperature: in generale aumento, specie nei valori massimi su Sardegna e regioni adriatiche.
Umidità minima nei bassi strati: intorno al 60-70%, valori più bassi sulle zone tirreniche.

Sud e Sicilia

Precipitazioni: da isolate a sparse, anche a carattere di rovescio o temporale, sulla Campania; isolate sulle restanti aree tirreniche con neve in risalita a quote montuose; assenti o non rilevanti altrove.
Venti: moderati meridionali sulla Puglia, mediamente occidentali altrove con rinforzi sulla Sicilia occidentale.
Temperature: in lieve aumento ovunque nei valori massimi.
Umidità minima nei bassi strati: intorno al 50-60%.

CONDIZIONI DI SUSCETTIVITA' ALL'INNESCO E ALLA PROPAGAZIONE DI INCENDI BOSCHIVI PREVISTE PER IL 29 GENNAIO 2015

		BASSA	MEDIA	ALTA
NORD	VALLE D'AOSTA	In tutte le province		
	PIEMONTE	In tutte le province		
	LOMBARDIA	In tutte le province		
	TRENTINO A. A.	In tutte le province		
	VENETO	In tutte le province		
	FRIULI V. GIULIA	In tutte le province		
	LIGURIA	In tutte le province		
	EMILIA-ROMAGNA	In tutte le province		
CENTRO E SARDEGNA	TOSCANA	In tutte le province		
	UMBRIA	In tutte le province		
	MARCHE	In tutte le province		
	LAZIO	In tutte le province		
	ABRUZZO	In tutte le province		
	SARDEGNA	In tutte le province		
SUD E SICILIA	MOLISE	In tutte le province		
	CAMPANIA	In tutte le province		
	PUGLIA	In tutte le province		
	BASILICATA	In tutte le province		
	CALABRIA	In tutte le province		
	SICILIA	In tutte le province		

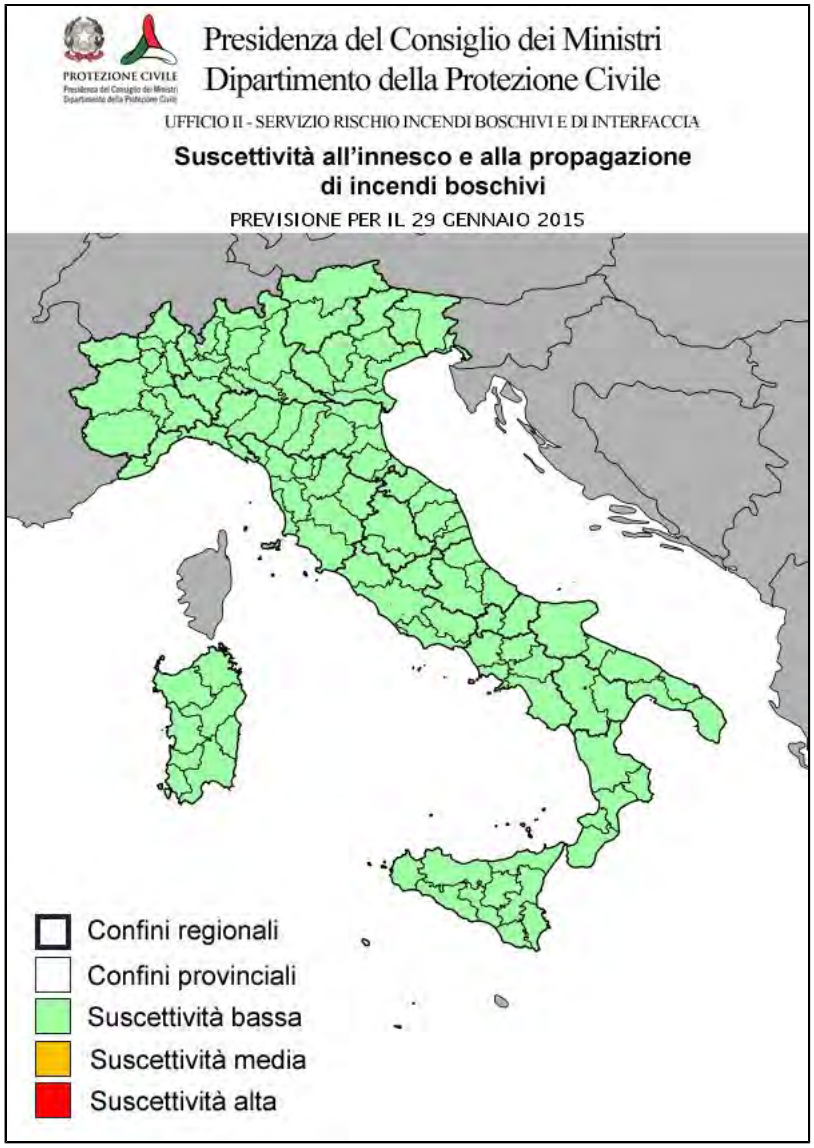

NOTE

CONDIZIONI DI SUSCETTIVITA' ALL'INNESCO E ALLA PROPAGAZIONE DI INCENDI BOSCHIVI PREVISTE PER IL 30 GENNAIO 2015

		BASSA	MEDIA	ALTA
NORD	VALLE D'AOSTA	In tutte le province		
	PIEMONTE	In tutte le province		
	LOMBARDIA	In tutte le province		
	TRENTINO A. A.	In tutte le province		
	VENETO	In tutte le province		
	FRIULI V. GIULIA	In tutte le province		
	LIGURIA	In tutte le province		
	EMILIA-ROMAGNA	In tutte le province		
CENTRO E SARDEGNA	TOSCANA	In tutte le province		
	UMBRIA	In tutte le province		
	MARCHE	In tutte le province		
	LAZIO	In tutte le province		
	ABRUZZO	In tutte le province		
	SARDEGNA	In tutte le province		
SUD E SICILIA	MOLISE	In tutte le province		
	CAMPANIA	In tutte le province		
	PUGLIA	In tutte le province		
	BASILICATA	In tutte le province		
	CALABRIA	In tutte le province		
	SICILIA	In tutte le province		

NOTE

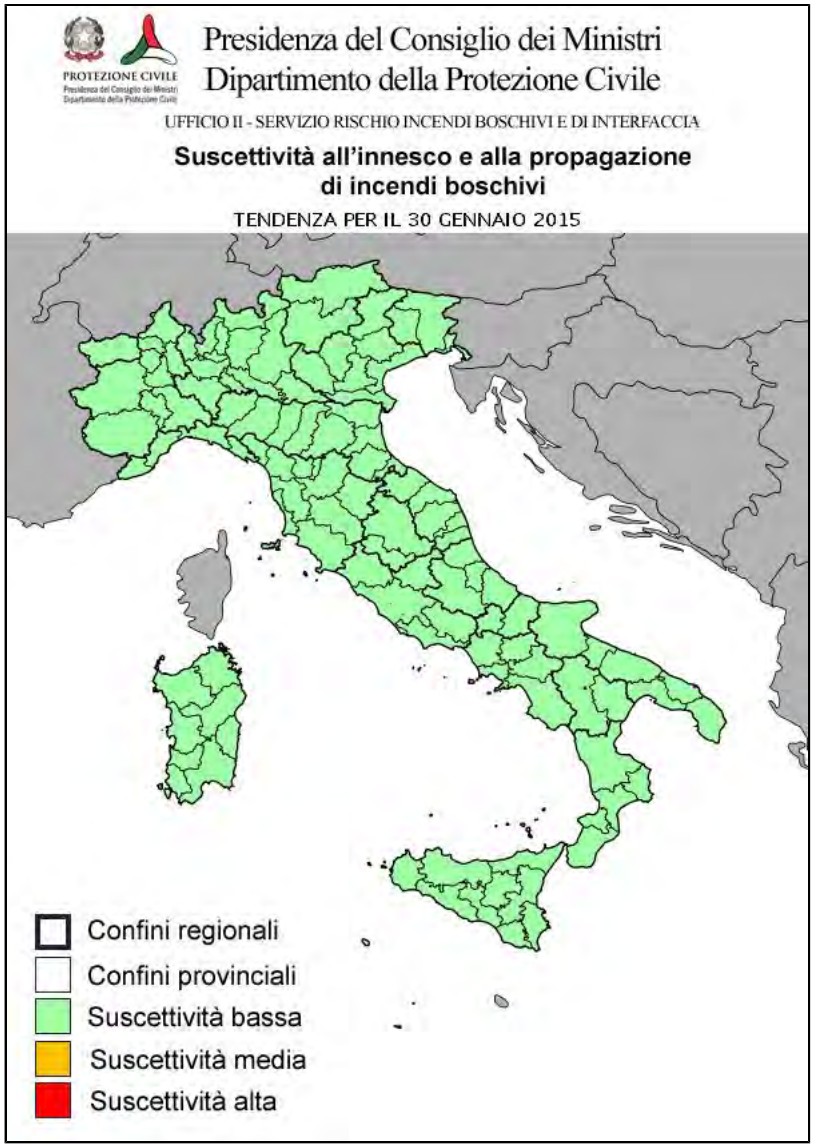

IL DIRETTORE DELL'UFFICIO
F.to Silvano Meroi

Presidenza del Consiglio dei Ministri

DIPARTIMENTO DELLA PROTEZIONE CIVILE
UFFICIO RISCHI IDROGEOLOGICI E ANTROPICI
SERVIZIO RISCHIO INCENDI BOSCHIVI E DI INTERFACCIA

INFORMATIVA N. 019/2015 ***emissione del 29/01/2015***

VISTA la Direttiva Presidente Consiglio dei Ministri 01/7/2011 recante 'Direttiva in materia di lotta attiva agli incendi boschivi' pubblicata nella G.U. n. 208 del 7/9/2011:

VISTO il Decreto attuativo del Capo del Dipartimento della Protezione Civile Rep n. 50 del 19/01/2012;

SULLA BASE dei modelli di analisi delle condizioni favorevoli all'innesco ed alla propagazione degli incendi boschivi in uso presso il Dipartimento della Protezione Civile;

SULLA BASE delle previsioni meteo del Servizio Centro Funzionale Centrale settore Meteo;

SULLA BASE degli elementi notiziari acquisiti;

TENUTO CONTO che il Bollettino di previsione nazionale incendi boschivi e' strutturato su scala provinciale e riporta lo scenario di previsione di natura probabilistica delle condizioni di suscettivita' all'innesco ed alla propagazione degli incendi boschivi, articolate su tre livelli cosi' definiti:

Suscettivita' bassa: ad innesco avvenuto, ancorche' poco probabile, l'incendio si propaghera' in maniera tale che dovrebbe essere fronteggiato con le sole forze ordinarie, comunque necessarie.
Suscettivita' media: ad innesco avvenuto, l'incendio si propaghera' in maniera tale da dover essere tempestivamente fronteggiato con forze ordinarie, altrimenti potrebbe essere necessario un dispiegamento di ulteriori forze per contrastarlo, rafforzando le squadre a terra ed impiegando piccoli e medi mezzi aerei.
Suscettivita' alta: ad innesco avvenuto, l'incendio si propaghera' in maniera tale da poter rapidamente raggiungere dimensioni e intensita' tali da renderlo difficilmente contrastabile con le sole forze ordinarie, ancorche' rinforzate, richiedendo il dispiegamento di ulteriori mezzi aerei.

SI EMETTE IL SEGUENTE

BOLLETTINO DI PREVISIONE NAZIONALE INCENDI BOSCHIVI

PREVISIONI METEO (fornite dal Servizio Centro Funzionale Centrale settore Meteo)

SITUAZIONE:una vasta ed intensa depressione, proveniente dall' Atlantico, interesserà il Mediterraneo centro-occidentali con tempo perturbato, dapprima, sulla parte occidentale delle nostre regioni settentrionali e, nel proseguo della giornata, a gran parte dell'Italia, in modo particolare sui versanti tirrenici. Venerdì e per tutto il week-end, il nostro Paese sarà interessato dal passaggio di una serie di impulsi perturbati, che determineranno intense fasi di maltempo, specie sui settori occidentali.

Previsioni per il 30 GENNAIO 2015

Nord
Precipitazioni: diffuse anche a carattere di rovescio o temporale. Miglioramento dalla mattinata sul settore occidentale.
Venti: moderati occidentali, con rinforzi fino a forti sulla Liguria e zone adriatiche settentrionali.
Temperature: in lieve diminuzione specie nei valori massimi.
Umidità minima nei bassi strati: intorno al 70-90%.

Centro e Sardegna
Precipitazioni: diffuse anche a carattere di rovescio o temporale. Attenuazione dei fenomeni dal pomeriggio sull'isola.
Venti: forti o di burrasca dai quadranti occidentali.
Temperature: in lieve diminuzione specie nei valori massimi.
Umidità minima nei bassi strati: intorno al 70-90%, valori più bassi sulle zone tirreniche.

Sud e Sicilia
Precipitazioni: da sparse a diffuse anche a carattere di rovescio o temporale.
Venti: forti o di burrasca dai quadranti occidentali.
Temperature: in lieve diminuzione specie nei valori massimi.
Umidità minima nei bassi strati: intorno al 70-90%.

CONDIZIONI DI SUSCETTIVITA' ALL'INNESCO E ALLA PROPAGAZIONE DI INCENDI BOSCHIVI PREVISTE PER IL 30 GENNAIO 2015

		BASSA	MEDIA	ALTA
NORD	VALLE D'AOSTA	In tutte le province		
	PIEMONTE	In tutte le province		
	LOMBARDIA	In tutte le province		
	TRENTINO A. A.	In tutte le province		
	VENETO	In tutte le province		
	FRIULI V. GIULIA	In tutte le province		
	LIGURIA	In tutte le province		
	EMILIA-ROMAGNA	In tutte le province		
CENTRO E SARDEGNA	TOSCANA	In tutte le province		
	UMBRIA	In tutte le province		
	MARCHE	In tutte le province		
	LAZIO	In tutte le province		
	ABRUZZO	In tutte le province		
	SARDEGNA	In tutte le province		
SUD E SICILIA	MOLISE	In tutte le province		
	CAMPANIA	In tutte le province		
	PUGLIA	In tutte le province		
	BASILICATA	In tutte le province		
	CALABRIA	In tutte le province		
	SICILIA	In tutte le province		

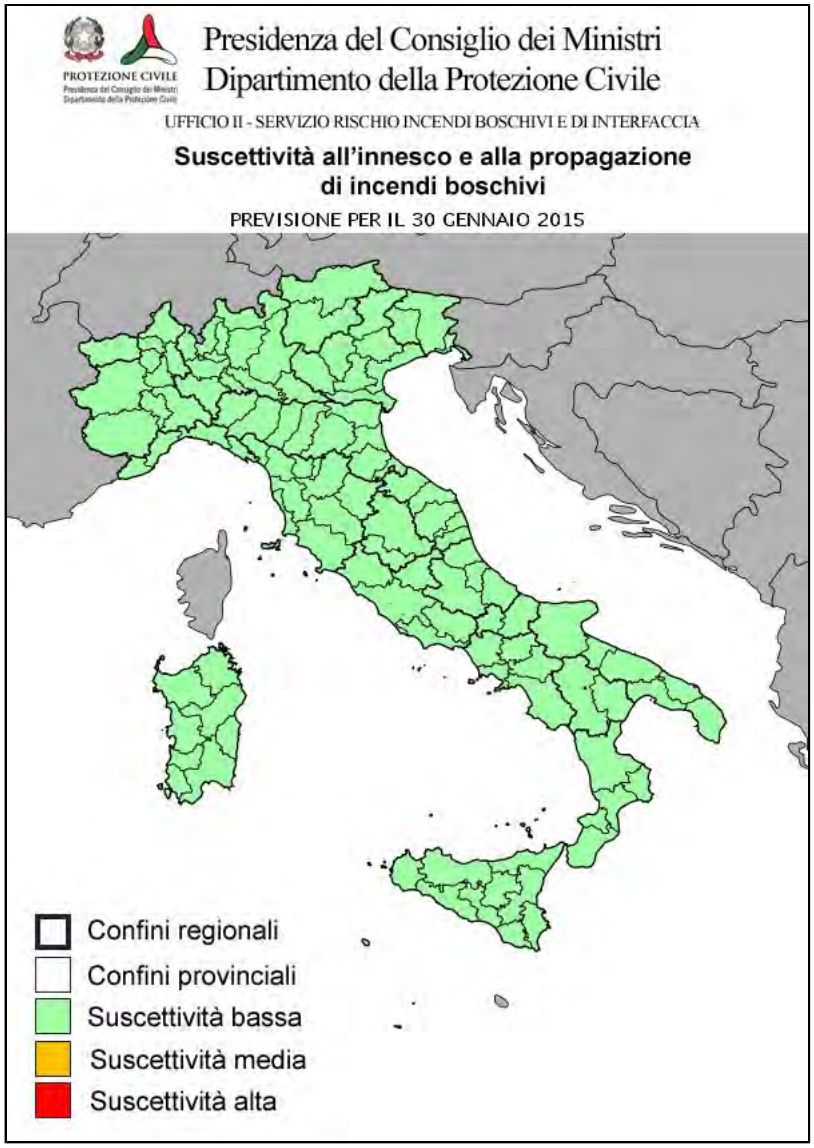

NOTE

CONDIZIONI DI SUSCETTIVITA' ALL'INNESCO E ALLA PROPAGAZIONE DI INCENDI BOSCHIVI PREVISTE PER IL 31 GENNAIO 2015

		BASSA	MEDIA	ALTA
NORD	VALLE D'AOSTA	In tutte le province		
	PIEMONTE	In tutte le province		
	LOMBARDIA	In tutte le province		
	TRENTINO A. A.	In tutte le province		
	VENETO	In tutte le province		
	FRIULI V. GIULIA	In tutte le province		
	LIGURIA	In tutte le province		
	EMILIA-ROMAGNA	In tutte le province		
CENTRO E SARDEGNA	TOSCANA	In tutte le province		
	UMBRIA	In tutte le province		
	MARCHE	In tutte le province		
	LAZIO	In tutte le province		
	ABRUZZO	In tutte le province		
	SARDEGNA	In tutte le province		
SUD E SICILIA	MOLISE	In tutte le province		
	CAMPANIA	In tutte le province		
	PUGLIA	In tutte le province		
	BASILICATA	In tutte le province		
	CALABRIA	In tutte le province		
	SICILIA	In tutte le province		

NOTE

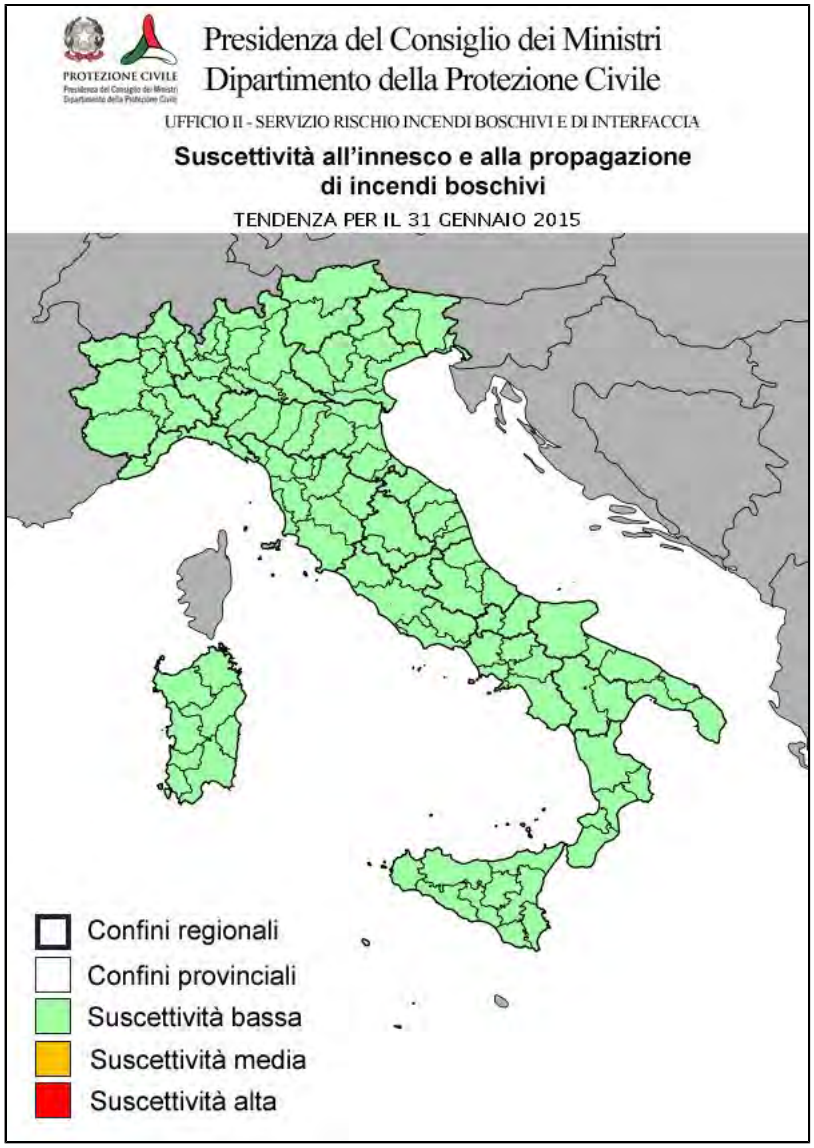

IL DIRETTORE DELL'UFFICIO
F.to Silvano Meroi

Presidenza del Consiglio dei Ministri

DIPARTIMENTO DELLA PROTEZIONE CIVILE
UFFICIO RISCHI IDROGEOLOGICI E ANTROPICI
SERVIZIO RISCHIO INCENDI BOSCHIVI E DI INTERFACCIA

INFORMATIVA N. 020/2015 ***emissione del 30/01/2015***

prossima emissione il 02/02/2015

VISTA la Direttiva Presidente Consiglio dei Ministri 01/7/2011 recante 'Direttiva in materia di lotta attiva agli incendi boschivi' pubblicata nella G.U. n. 208 del 7/9/2011:

VISTO il Decreto attuativo del Capo del Dipartimento della Protezione Civile Rep n. 50 del 19/01/2012;

SULLA BASE dei modelli di analisi delle condizioni favorevoli all'innesco ed alla propagazione degli incendi boschivi in uso presso il Dipartimento della Protezione Civile;

SULLA BASE delle previsioni meteo del Servizio Centro Funzionale Centrale settore Meteo;

SULLA BASE degli elementi notiziari acquisiti;

TENUTO CONTO che il Bollettino di previsione nazionale incendi boschivi e' strutturato su scala provinciale e riporta lo scenario di previsione di natura probabilistica delle condizioni di suscettivita' all'innesco ed alla propagazione degli incendi boschivi, articolate su tre livelli cosi' definiti:

Suscettivita' bassa: ad innesco avvenuto, ancorche' poco probabile, l'incendio si propaghera' in maniera tale che dovrebbe essere fronteggiato con le sole forze ordinarie, comunque necessarie.
Suscettivita' media: ad innesco avvenuto, l'incendio si propaghera' in maniera tale da dover essere tempestivamente fronteggiato con forze ordinarie, altrimenti potrebbe essere necessario un dispiegamento di ulteriori forze per contrastarlo, rafforzando le squadre a terra ed impiegando piccoli e medi mezzi aerei.
Suscettivita' alta: ad innesco avvenuto, l'incendio si propaghera' in maniera tale da poter rapidamente raggiungere dimensioni e intensita' tali da renderlo difficilmente contrastabile con le sole forze ordinarie, ancorche' rinforzate, richiedendo il dispiegamento di ulteriori mezzi aerei.

SI EMETTE IL SEGUENTE

BOLLETTINO DI PREVISIONE NAZIONALE INCENDI BOSCHIVI

PREVISIONI METEO (fornite dal Servizio Centro Funzionale Centrale settore Meteo)

SITUAZIONE:una vasta ed intensa saccatura investe gran parte del continente europeo e si approfondisce fin sull’area mediterranea. Ciò indurrà una fase di prolungato maltempo anche sulla nostra Penisola che si concentrerà in prevalenza sulle regioni centro-meridionali, apportando precipitazioni anche temporalesche, nevicate sino a quote alto collinari e ventilazione sostenuta.

Previsioni per il 31 GENNAIO 2015

Nord
Precipitazioni: dal pomeriggio, isolate o sparse, anche a carattere di rovescio o breve temporale, su Liguria di levante, Emilia-Romagna, aree costiere del Veneto e Friuli Venezia Giulia. Quota neve al di sopra dei 400 metri.
Venti: deboli variabili, con temporanei rinforzi, specie da nord-est sul Golfo di Trieste e da nord sulla Liguria.
Temperature: in diminuzione nei valori minimi.
Umidità minima nei bassi strati: intorno al 55-75%.

Centro e Sardegna
Precipitazioni: da sparse a diffuse, anche a carattere di rovescio o temporale, su Sardegna, regioni del versante tirrenico ed Umbria; da isolate a sparse, anche a carattere di rovescio sulle regioni del versante adriatico, tendenti a molto deboli sulle aree costiere. Quota neve sulla Sardegna al di sopra di 800-900 metri e sulle restanti regioni, inizialmente al di sopra di 400-500 metri, in graduale rialzo sino a 700-900 metri nel corso della giornata.
Venti: da moderati a forti da sud-ovest, in successivo rinforzo da ovest sulla Sardegna, fino a burrasca, mentre saranno in temporaneo calo sulle regioni peninsulari e rinforzo di nuovo sui settori tirrenici dalla serata.
Temperature: in diminuzione anche sensibile nei valori minimi.
Umidità minima nei bassi strati: intorno al 60-80%.

Sud e Sicilia
Precipitazioni: da sparse a diffuse anche a carattere di rovescio o temporale, sulla Sicilia e sulle regioni del versante tirrenico; da isolate a sparse, anche a carattere di rovescio o temporale sulle regioni del versante ionico. Quota neve sulla Campania inizialmente al di sopra di 700-900 metri e su Basilicata e Calabria 900-1100, ovunque in graduale rialzo.
Venti: forti o di burrasca dai quadranti occidentali, in temporanea attenuazione su Campania, Basilicata e Puglia disponendosi dai quadranti meridionali.
Temperature: in lieve diminuzione.
Umidità minima nei bassi strati: intorno al 60-80%.

TENDENZA PER IL 01 FEBBRAIO 2015
Precipitazioni sparse, anche a carattere di rovescio o temporale, su Sardegna, Sicilia e versanti tirrenici di Basilicata, Calabria e Campania meridionale; da isolate a sparse sulle restanti regioni centro-meridionali, con i fenomeni più deboli o non rilevanti sui settori costieri adriatici. Nevicate sulle regioni centrali fino a quote di 500-700 metri e sulle regioni meridionali a quote superiori a 700-900 metri. Venti deboli dai quadranti settentrionali al nord con rinforzi sulla Liguria, sull'alto Adriatico e di Foehn sulle aree alpine; forti occidentali su isole maggiori, Lazio e regioni meridionali, con rinforzi di burrasca sulle due isole maggiori; moderati dai quadranti occidentali sulle restanti regioni con temporanei rinforzi su settori costieri ed aree appenniniche.

TENDENZA PER IL 02 FEBBRAIO 2015
Precipitazioni sparse, anche a carattere temporalesco, su isole maggiori e regioni meridionali del versante tirrenico gran parte della regioni meridionali; isolate anche a carattere di rovescio o breve temporale sulle restanti regioni meridionali ed occasionalmente sui settori costieri del centro. Venti ancora forti dai quadranti occidentali al sud e sulle due isole maggiori, con ulteriori rinforzi specie sulle due isole maggiori. Da deboli a moderati nord-occidentali sul resto del territorio.

CONDIZIONI DI SUSCETTIVITA' ALL'INNESCO E ALLA PROPAGAZIONE DI INCENDI BOSCHIVI PREVISTE PER IL 31 GENNAIO 2015

		BASSA	MEDIA	ALTA
NORD	VALLE D'AOSTA	In tutte le province		
	PIEMONTE	In tutte le province		
	LOMBARDIA	In tutte le province		
	TRENTINO A. A.	In tutte le province		
	VENETO	In tutte le province		
	FRIULI V. GIULIA	In tutte le province		
	LIGURIA	In tutte le province		
	EMILIA-ROMAGNA	In tutte le province		
CENTRO E SARDEGNA	TOSCANA	In tutte le province		
	UMBRIA	In tutte le province		
	MARCHE	In tutte le province		
	LAZIO	In tutte le province		
	ABRUZZO	In tutte le province		
	SARDEGNA	In tutte le province		
SUD E SICILIA	MOLISE	In tutte le province		
	CAMPANIA	In tutte le province		
	PUGLIA	In tutte le province		
	BASILICATA	In tutte le province		
	CALABRIA	In tutte le province		
	SICILIA	In tutte le province		

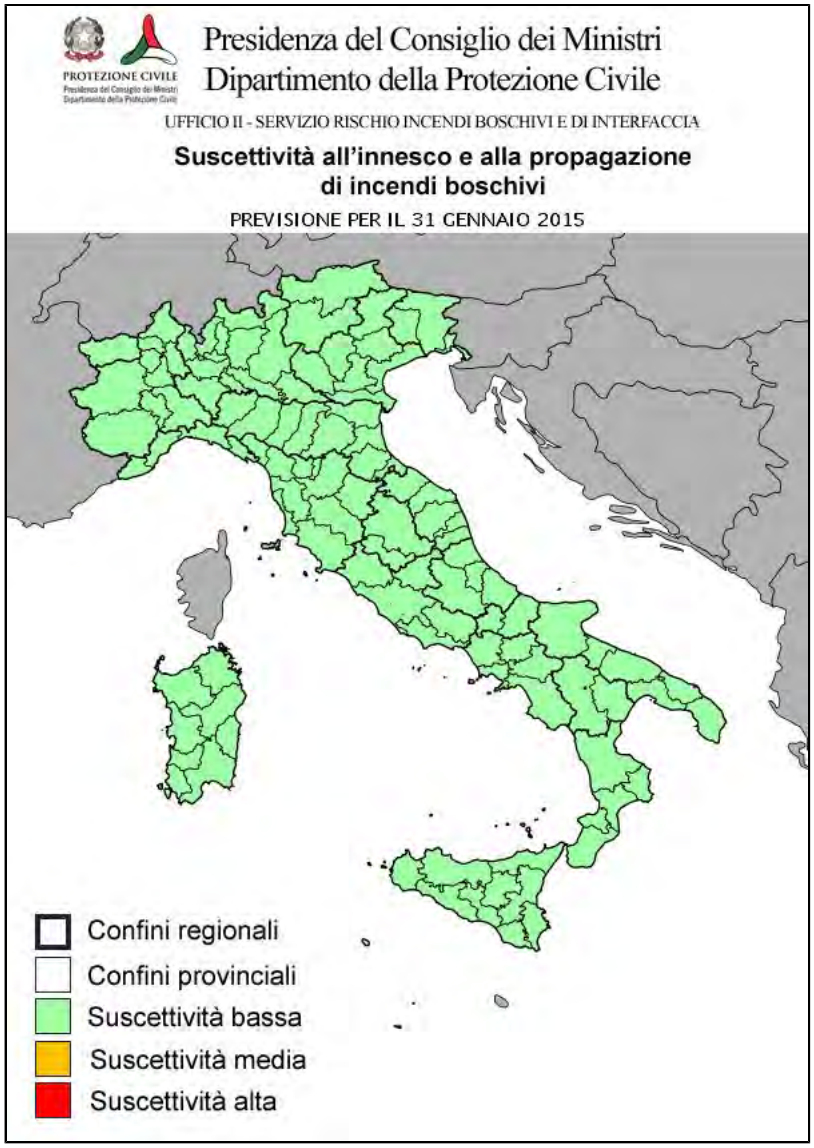

NOTE

CONDIZIONI DI SUSCETTIVITA' ALL'INNESCO E ALLA PROPAGAZIONE DI INCENDI BOSCHIVI PREVISTE PER IL 01 FEBBRAIO 2015

		BASSA	MEDIA	ALTA
NORD	VALLE D'AOSTA	In tutte le province		
	PIEMONTE	In tutte le province		
	LOMBARDIA	In tutte le province		
	TRENTINO A. A.	In tutte le province		
	VENETO	In tutte le province		
	FRIULI V. GIULIA	In tutte le province		
	LIGURIA	In tutte le province		
	EMILIA-ROMAGNA	In tutte le province		
CENTRO E SARDEGNA	TOSCANA	In tutte le province		
	UMBRIA	In tutte le province		
	MARCHE	In tutte le province		
	LAZIO	In tutte le province		
	ABRUZZO	In tutte le province		
	SARDEGNA	In tutte le province		
SUD E SICILIA	MOLISE	In tutte le province		
	CAMPANIA	In tutte le province		
	PUGLIA	In tutte le province		
	BASILICATA	In tutte le province		
	CALABRIA	In tutte le province		
	SICILIA	In tutte le province		

NOTE Per la giornata di lunedì 2 febbraio 2015 non si prevedono variazioni delle condizioni di suscettività rispetto alla tendenza per domenica 1 febbario 2015.

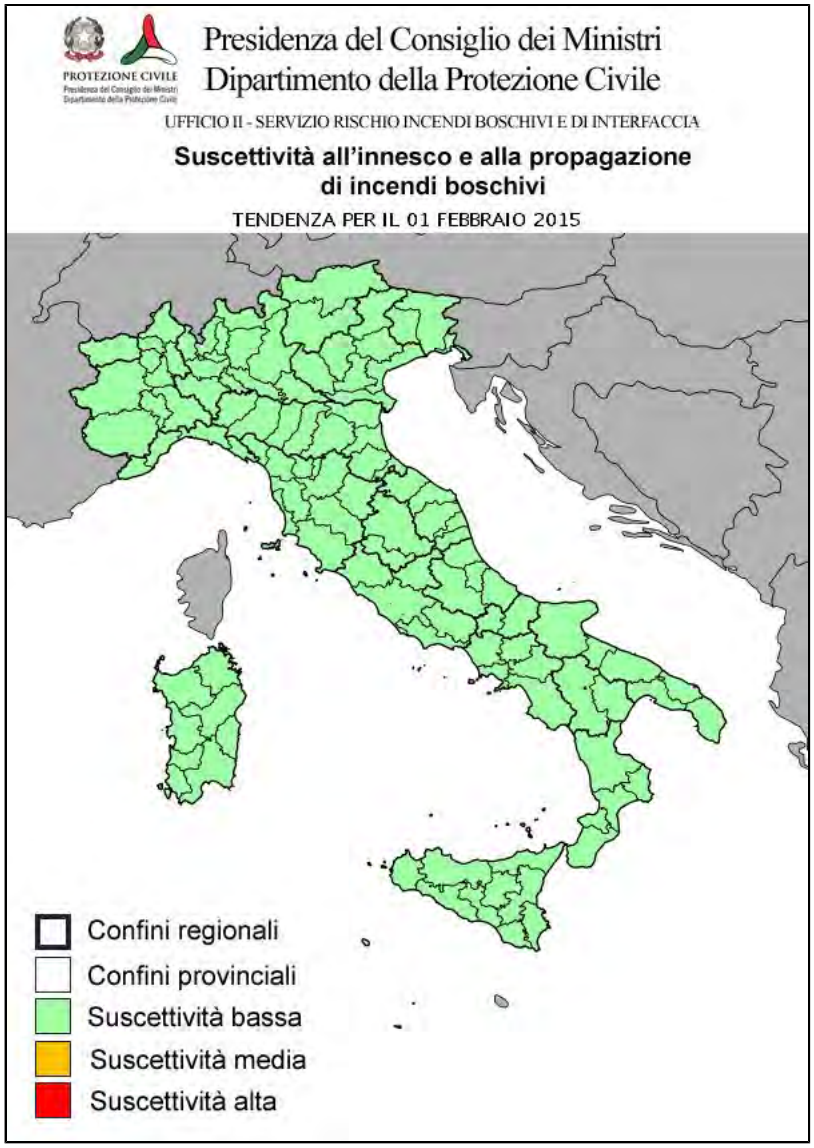

IL DIRETTORE DELL'UFFICIO
F.to Silvano Meroi

INFORMATIVA N. 021/2015 ***emissione del 02/02/2015***

VISTA la Direttiva Presidente Consiglio dei Ministri 01/7/2011 recante 'Direttiva in materia di lotta attiva agli incendi boschivi' pubblicata nella G.U. n. 208 del 7/9/2011:

VISTO il Decreto attuativo del Capo del Dipartimento della Protezione Civile Rep n. 50 del 19/01/2012;

SULLA BASE dei modelli di analisi delle condizioni favorevoli all'innesco ed alla propagazione degli incendi boschivi in uso presso il Dipartimento della Protezione Civile;

SULLA BASE delle previsioni meteo del Servizio Centro Funzionale Centrale settore Meteo;

SULLA BASE degli elementi notiziari acquisiti;

TENUTO CONTO che il Bollettino di previsione nazionale incendi boschivi e' strutturato su scala provinciale e riporta lo scenario di previsione di natura probabilistica delle condizioni di suscettivita' all'innesco ed alla propagazione degli incendi boschivi, articolate su tre livelli cosi' definiti:

Suscettivita' bassa: ad innesco avvenuto, ancorche' poco probabile, l'incendio si propaghera' in maniera tale che dovrebbe essere fronteggiato con le sole forze ordinarie, comunque necessarie.
Suscettivita' media: ad innesco avvenuto, l'incendio si propaghera' in maniera tale da dover essere tempestivamente fronteggiato con forze ordinarie, altrimenti potrebbe essere necessario un dispiegamento di ulteriori forze per contrastarlo, rafforzando le squadre a terra ed impiegando piccoli e medi mezzi aerei.
Suscettivita' alta: ad innesco avvenuto, l'incendio si propaghera' in maniera tale da poter rapidamente raggiungere dimensioni e intensita' tali da renderlo difficilmente contrastabile con le sole forze ordinarie, ancorche' rinforzate, richiedendo il dispiegamento di ulteriori mezzi aerei.

SI EMETTE IL SEGUENTE

BOLLETTINO DI PREVISIONE NAZIONALE INCENDI BOSCHIVI

PREVISIONI METEO (fornite dal Servizio Centro Funzionale Centrale settore Meteo)

SITUAZIONE:una vasta area depressionaria sull’intero scenario europeo continua a determinare condizioni di maltempo al sud, specie sul versante tirrenico. Dopo una temporanea attenuazione della fenomenologia, dal pomeriggio di domani, torneranno nubi e precipitazioni su tutte le regioni occidentali, ancora una volta più significative sull’area tirrenica. Nei giorni successivi permarranno spiccate condizioni di instabilità con nevicate a quote basse sulle regioni settentrionali.

Previsioni per il 03 FEBBRAIO 2015

Nord
Precipitazioni: tendenti a sparse, anche a carattere di rovescio, su Liguria, Piemonte, Valle d'Aosta orientale, settori occidentali di Lombardia ed Emilia-Romagna e Friuli Venezia Giulia con quota neve al di sopra dei 300-500 metri, localmente più basse sulle zone occidentali; assenti o non rilevanti altrove.
Venti: tendenti a forti o di burrasca settentrionali sulla Liguria, deboli o moderati nord-orientali altrove.
Temperature: senza variazioni di rilievo.
Umidità minima nei bassi strati: intorno al 55-75%,specie sulle zone occidentali.

Centro e Sardegna
Precipitazioni: da sparse a diffuse, anche a carattere di rovescio o temporale, su Sardegna, regioni del versante tirrenico; da isolate a sparse, anche a carattere di rovescio sulle restanti regioni peninsulari. Quota neve al di sopra dei 200-400 metri sulla Toscana in rialzo fino a 400-600m, sopra 500-600 metri in graduale rialzo sino a 700-900 metri sul resto del centro.
Venti: forti o di burrasca da sud-ovest sulla Sardegna, tendenti a forti meridionali sui settori costieri peninsulari; deboli o moderati meridionali sulle altre zone.
Temperature: senza variazioni di rilievo.
Umidità minima nei bassi strati: intorno al 55-75%,specie sulle zone occidentali.

Sud e Sicilia
Precipitazioni: isolate, anche a carattere di rovescio, su Sicilia e regioni del versante tirrenico, in esaurimento; quota neve al di sopra di 500-800 metri, ovunque in graduale rialzo; assenti o non rilevanti altrove.
Venti: moderati meridionali, in rinforzo fino a forti specie su Sicilia, settori ionici e Puglia.
Temperature: senza variazioni di rilievo.
Umidità minima nei bassi strati: intorno al 50-70%,specie sulle zone occidentali.

CONDIZIONI DI SUSCETTIVITA' ALL'INNESCO E ALLA PROPAGAZIONE DI INCENDI BOSCHIVI PREVISTE PER IL 03 FEBBRAIO 2015

		BASSA	MEDIA	ALTA
NORD	VALLE D'AOSTA	In tutte le province		
	PIEMONTE	In tutte le province		
	LOMBARDIA	In tutte le province		
	TRENTINO A. A.	In tutte le province		
	VENETO	In tutte le province		
	FRIULI V. GIULIA	In tutte le province		
	LIGURIA	In tutte le province		
	EMILIA-ROMAGNA	In tutte le province		
CENTRO E SARDEGNA	TOSCANA	In tutte le province		
	UMBRIA	In tutte le province		
	MARCHE	In tutte le province		
	LAZIO	In tutte le province		
	ABRUZZO	In tutte le province		
	SARDEGNA	In tutte le province		
SUD E SICILIA	MOLISE	In tutte le province		
	CAMPANIA	In tutte le province		
	PUGLIA	In tutte le province		
	BASILICATA	In tutte le province		
	CALABRIA	In tutte le province		
	SICILIA	In tutte le province		

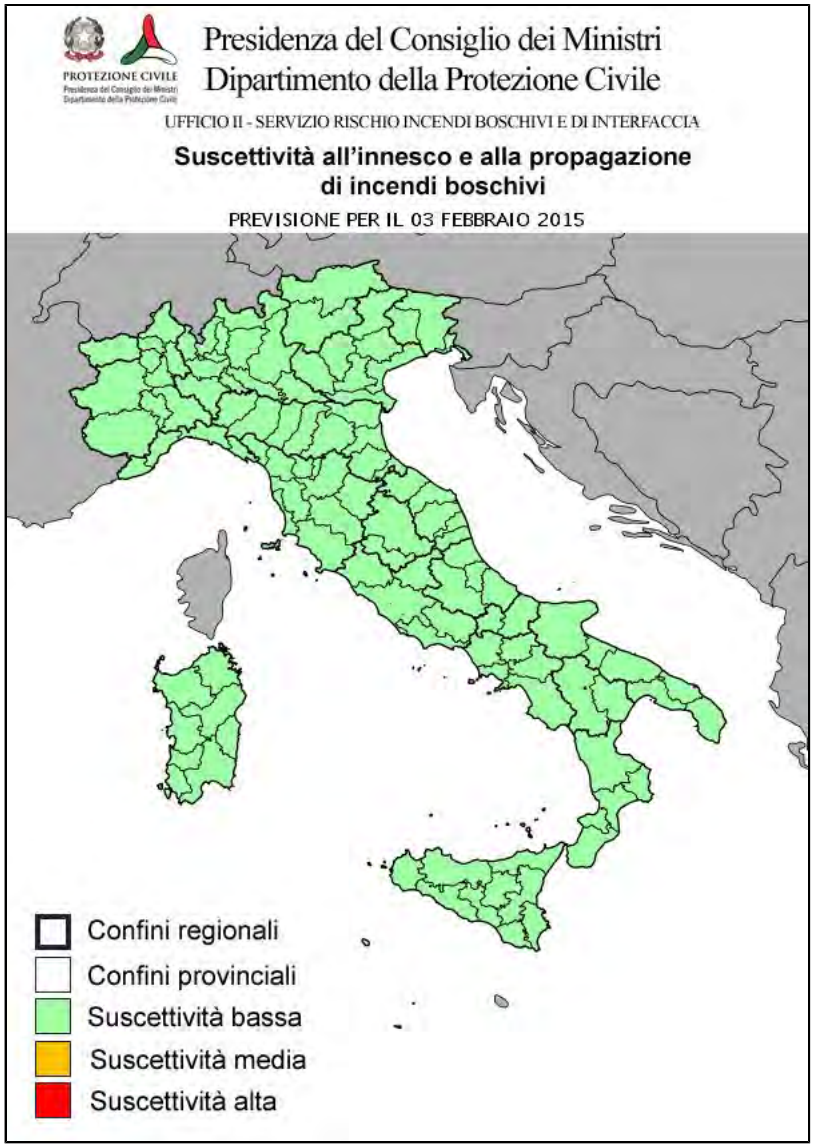

NOTE

CONDIZIONI DI SUSCETTIVITA' ALL'INNESCO E ALLA PROPAGAZIONE DI INCENDI BOSCHIVI PREVISTE PER IL 04 FEBBRAIO 2015

		BASSA	MEDIA	ALTA
NORD	VALLE D'AOSTA	In tutte le province		
	PIEMONTE	In tutte le province		
	LOMBARDIA	In tutte le province		
	TRENTINO A. A.	In tutte le province		
	VENETO	In tutte le province		
	FRIULI V. GIULIA	In tutte le province		
	LIGURIA	In tutte le province		
	EMILIA-ROMAGNA	In tutte le province		
CENTRO E SARDEGNA	TOSCANA	In tutte le province		
	UMBRIA	In tutte le province		
	MARCHE	In tutte le province		
	LAZIO	In tutte le province		
	ABRUZZO	In tutte le province		
	SARDEGNA	In tutte le province		
SUD E SICILIA	MOLISE	In tutte le province		
	CAMPANIA	In tutte le province		
	PUGLIA	In tutte le province		
	BASILICATA	In tutte le province		
	CALABRIA	In tutte le province		
	SICILIA	In tutte le province		

NOTE

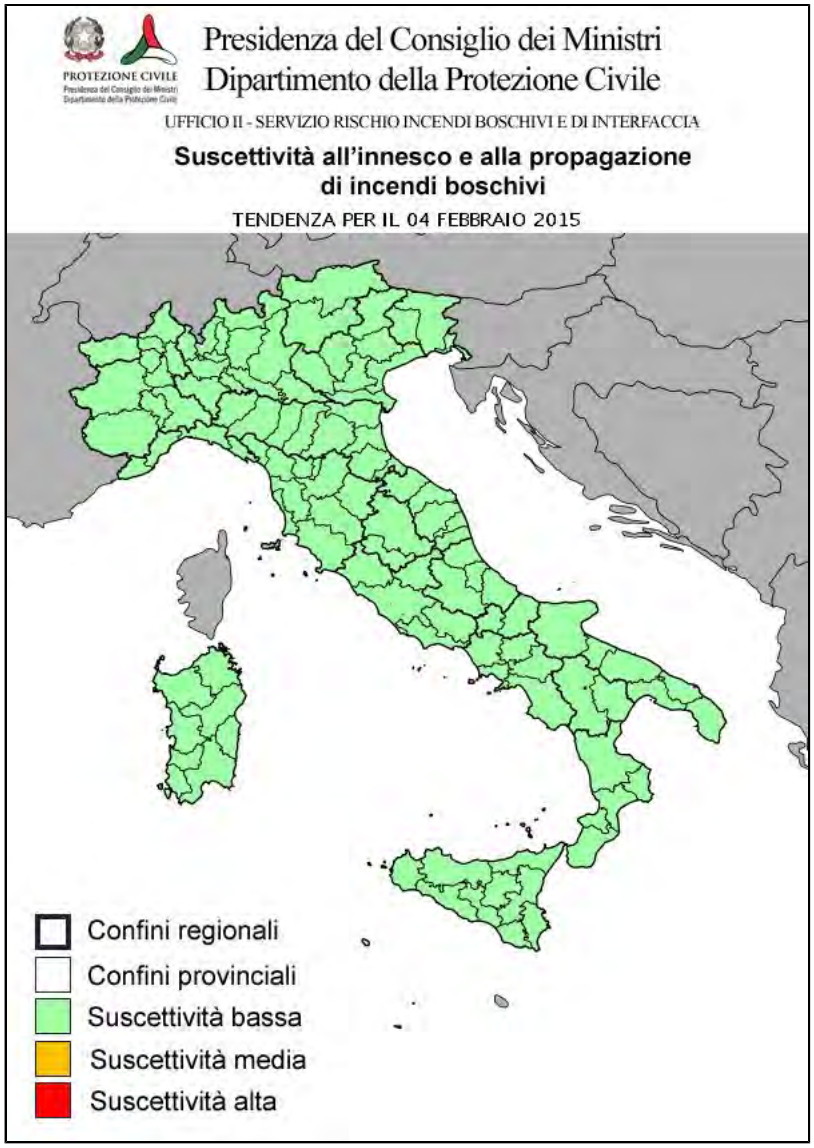

IL DIRETTORE DELL'UFFICIO
F.to Silvano Meroi

INFORMATIVA N. 022/2015 ***emissione del 03/02/2015***

VISTA la Direttiva Presidente Consiglio dei Ministri 01/7/2011 recante 'Direttiva in materia di lotta attiva agli incendi boschivi' pubblicata nella G.U. n. 208 del 7/9/2011:

VISTO il Decreto attuativo del Capo del Dipartimento della Protezione Civile Rep n. 50 del 19/01/2012;

SULLA BASE dei modelli di analisi delle condizioni favorevoli all'innesco ed alla propagazione degli incendi boschivi in uso presso il Dipartimento della Protezione Civile;

SULLA BASE delle previsioni meteo del Servizio Centro Funzionale Centrale settore Meteo;

SULLA BASE degli elementi notiziari acquisiti;

TENUTO CONTO che il Bollettino di previsione nazionale incendi boschivi e' strutturato su scala provinciale e riporta lo scenario di previsione di natura probabilistica delle condizioni di suscettivita' all'innesco ed alla propagazione degli incendi boschivi, articolate su tre livelli cosi' definiti:

Suscettivita' bassa: ad innesco avvenuto, ancorche' poco probabile, l'incendio si propaghera' in maniera tale che dovrebbe essere fronteggiato con le sole forze ordinarie, comunque necessarie.
Suscettivita' media: ad innesco avvenuto, l'incendio si propaghera' in maniera tale da dover essere tempestivamente fronteggiato con forze ordinarie, altrimenti potrebbe essere necessario un dispiegamento di ulteriori forze per contrastarlo, rafforzando le squadre a terra ed impiegando piccoli e medi mezzi aerei.
Suscettivita' alta: ad innesco avvenuto, l'incendio si propaghera' in maniera tale da poter rapidamente raggiungere dimensioni e intensita' tali da renderlo difficilmente contrastabile con le sole forze ordinarie, ancorche' rinforzate, richiedendo il dispiegamento di ulteriori mezzi aerei.

SI EMETTE IL SEGUENTE

BOLLETTINO DI PREVISIONE NAZIONALE INCENDI BOSCHIVI

PREVISIONI METEO (fornite dal Servizio Centro Funzionale Centrale settore Meteo)

SITUAZIONE:una vasta area depressionaria, presente sull'intero scenario europeo, continua a determinare locali condizioni di maltempo sull'Italia. Nei prossimi giorni varie perturbazioni transiteranno sulle nostre regioni, con fenomeni precipitativi rilevanti sulle regioni centro-meridionali tirreniche, nevicate fino a quote collinari, che al nord potranno arrivare fino in pianura e forti venti occidentali.

Previsioni per il 04 FEBBRAIO 2015

Nord
Precipitazioni: sparse, anche a carattere di rovescio o breve temporale, su Liguria, Piemonte, Valle d'Aosta, Emilia-Romagna e settori meridionali di Lombardia e Veneto; quota neve al di sopra di 200-400 metri sui settori occidentali.
Venti: forti settentrionali su Liguria e Golfo di Trieste con rinforzi di burrasca sulla Liguria; da deboli a moderati settentrionali altrove.
Temperature: senza variazioni di rilievo.
Umidità minima nei bassi strati: intorno al 55-75%

Centro e Sardegna
Precipitazioni: da sparse a diffuse, anche a carattere di rovescio o temporale su tutte le regioni; quota neve al di sopra dei 700-900 metri.
Venti: moderati meridionali con rinforzi su Sardegna e zone tirreniche.
Temperature: in lieve aumento.
Umidità minima nei bassi strati: intorno al 55-75%

Sud e Sicilia
Precipitazioni: sparse, anche a carattere di rovescio o temporale, su Campania, Basilicata e Calabria centro-settentrionale; assenti o non rilevanti altrove.
Venti: da moderati a localmente forti meridionali su tutte le regioni.
Temperature: in lieve aumento.
Umidità minima nei bassi strati: intorno al 50-70%,

CONDIZIONI DI SUSCETTIVITA' ALL'INNESCO E ALLA PROPAGAZIONE DI INCENDI BOSCHIVI PREVISTE PER IL 04 FEBBRAIO 2015

		BASSA	MEDIA	ALTA
NORD	VALLE D'AOSTA	In tutte le province		
	PIEMONTE	In tutte le province		
	LOMBARDIA	In tutte le province		
	TRENTINO A. A.	In tutte le province		
	VENETO	In tutte le province		
	FRIULI V. GIULIA	In tutte le province		
	LIGURIA	In tutte le province		
	EMILIA-ROMAGNA	In tutte le province		
CENTRO E SARDEGNA	TOSCANA	In tutte le province		
	UMBRIA	In tutte le province		
	MARCHE	In tutte le province		
	LAZIO	In tutte le province		
	ABRUZZO	In tutte le province		
	SARDEGNA	In tutte le province		
SUD E SICILIA	MOLISE	In tutte le province		
	CAMPANIA	In tutte le province		
	PUGLIA	In tutte le province		
	BASILICATA	In tutte le province		
	CALABRIA	In tutte le province		
	SICILIA	In tutte le province		

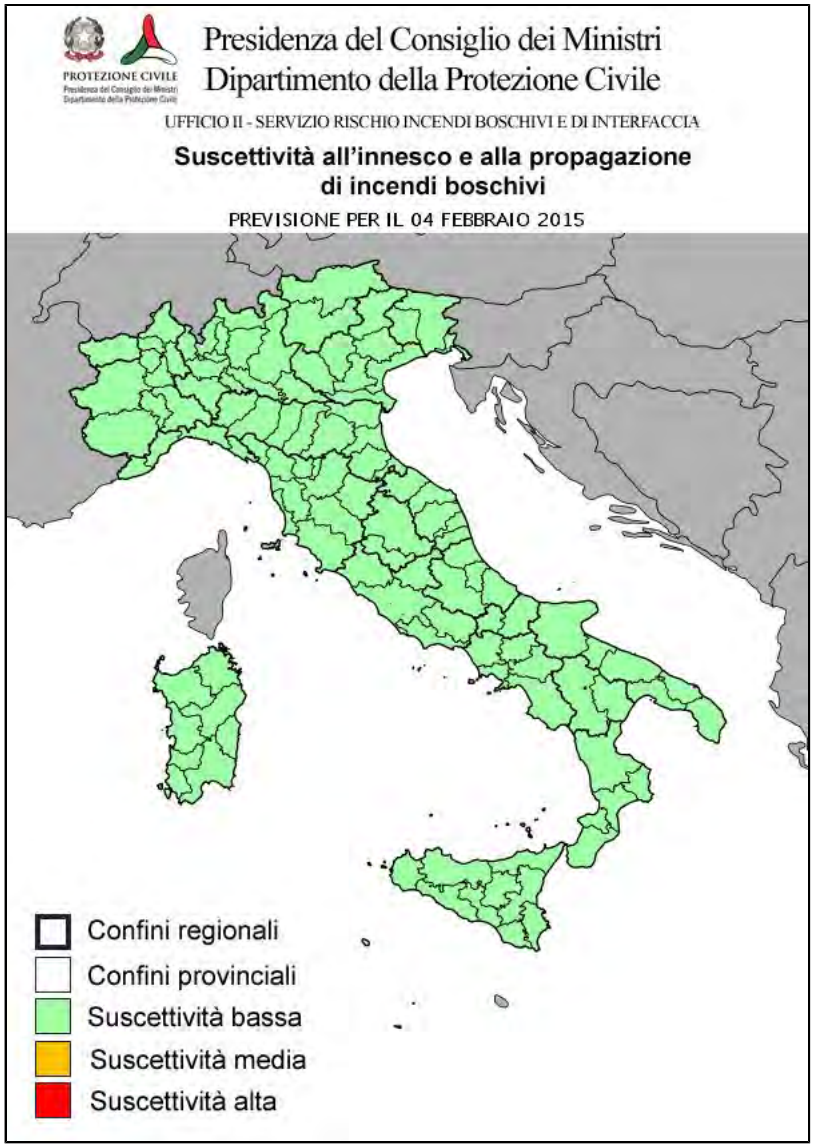

NOTE

CONDIZIONI DI SUSCETTIVITA' ALL'INNESCO E ALLA PROPAGAZIONE DI INCENDI BOSCHIVI PREVISTE PER IL 05 FEBBRAIO 2015

		BASSA	MEDIA	ALTA
NORD	VALLE D'AOSTA	In tutte le province		
	PIEMONTE	In tutte le province		
	LOMBARDIA	In tutte le province		
	TRENTINO A. A.	In tutte le province		
	VENETO	In tutte le province		
	FRIULI V. GIULIA	In tutte le province		
	LIGURIA	In tutte le province		
	EMILIA-ROMAGNA	In tutte le province		
CENTRO E SARDEGNA	TOSCANA	In tutte le province		
	UMBRIA	In tutte le province		
	MARCHE	In tutte le province		
	LAZIO	In tutte le province		
	ABRUZZO	In tutte le province		
	SARDEGNA	In tutte le province		
SUD E SICILIA	MOLISE	In tutte le province		
	CAMPANIA	In tutte le province		
	PUGLIA	In tutte le province		
	BASILICATA	In tutte le province		
	CALABRIA	In tutte le province		
	SICILIA	In tutte le province		

NOTE

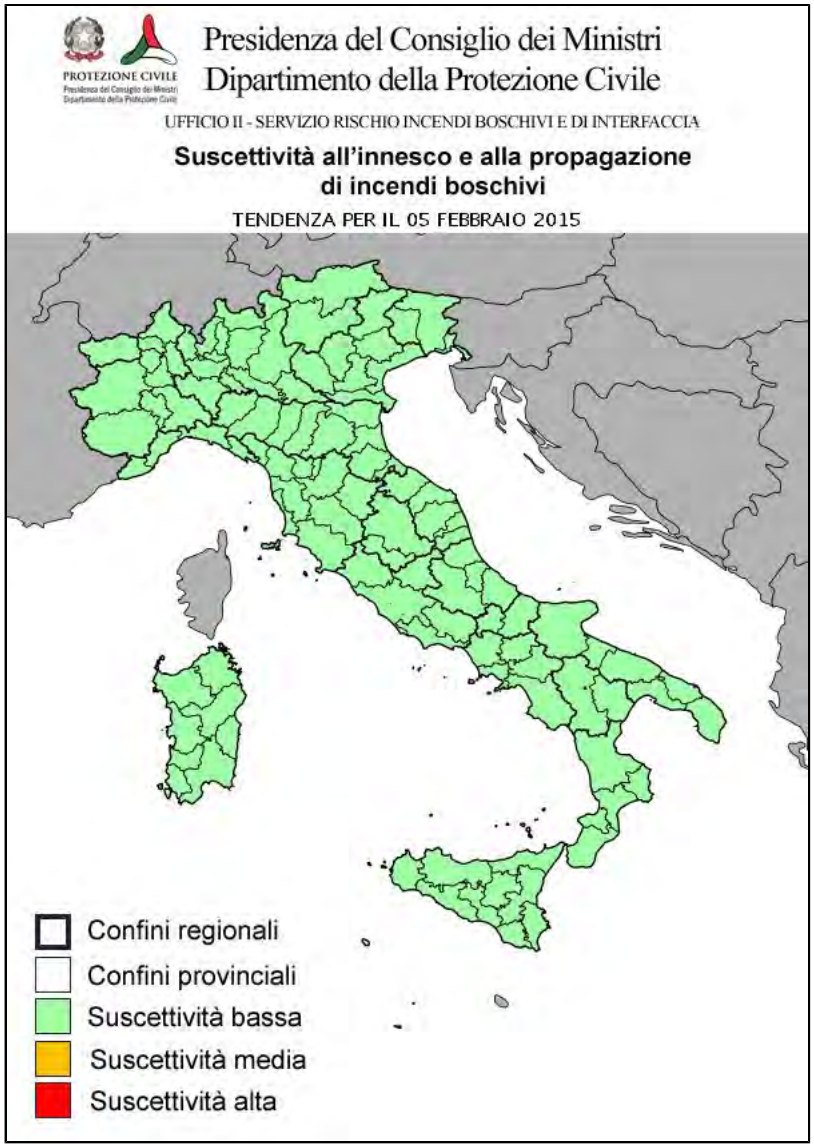

IL DIRETTORE DELL'UFFICIO
F.to Silvano Meroi

INFORMATIVA N. 023/2015 ***emissione del 04/02/2015***

VISTA la Direttiva Presidente Consiglio dei Ministri 01/7/2011 recante 'Direttiva in materia di lotta attiva agli incendi boschivi' pubblicata nella G.U. n. 208 del 7/9/2011:

VISTO il Decreto attuativo del Capo del Dipartimento della Protezione Civile Rep n. 50 del 19/01/2012;

SULLA BASE dei modelli di analisi delle condizioni favorevoli all'innesco ed alla propagazione degli incendi boschivi in uso presso il Dipartimento della Protezione Civile;

SULLA BASE delle previsioni meteo del Servizio Centro Funzionale Centrale settore Meteo;

SULLA BASE degli elementi notiziari acquisiti;

TENUTO CONTO che il Bollettino di previsione nazionale incendi boschivi e' strutturato su scala provinciale e riporta lo scenario di previsione di natura probabilistica delle condizioni di suscettivita' all'innesco ed alla propagazione degli incendi boschivi, articolate su tre livelli cosi' definiti:

Suscettivita' bassa: ad innesco avvenuto, ancorche' poco probabile, l'incendio si propaghera' in maniera tale che dovrebbe essere fronteggiato con le sole forze ordinarie, comunque necessarie.
Suscettivita' media: ad innesco avvenuto, l'incendio si propaghera' in maniera tale da dover essere tempestivamente fronteggiato con forze ordinarie, altrimenti potrebbe essere necessario un dispiegamento di ulteriori forze per contrastarlo, rafforzando le squadre a terra ed impiegando piccoli e medi mezzi aerei.
Suscettivita' alta: ad innesco avvenuto, l'incendio si propaghera' in maniera tale da poter rapidamente raggiungere dimensioni e intensita' tali da renderlo difficilmente contrastabile con le sole forze ordinarie, ancorche' rinforzate, richiedendo il dispiegamento di ulteriori mezzi aerei.

SI EMETTE IL SEGUENTE

BOLLETTINO DI PREVISIONE NAZIONALE INCENDI BOSCHIVI

PREVISIONI METEO (fornite dal Servizio Centro Funzionale Centrale settore Meteo)

SITUAZIONE: una vasta area depressionaria, presente sull'intero scenario europeo, continua a determinare condizioni di maltempo sull'Italia. Dopo il passaggio di una prima perturbazione, un secondo minimo depressionario si sta formando sul Mediterraneo occidentale. Esso interesserà domani il nostro Paese, con fenomeni precipitativi estesi, venti forti e nevicate fino a quote di pianura sulle regioni settentrionali.

Previsioni per il 05 FEBBRAIO 2015

Nord
Precipitazioni: sparse o diffuse su tutte le regioni, a carattere nevoso fino alla Pianura Padana centro-occidentale ed al di sopra di 200-400 metri solo sui settori orientali e liguri.
Venti: forti o di burrasca settentrionali su Liguria, moderati orientali altrove, con rinforzi forti o di burrasca sulle zone dell'alto Adriatico.
Temperature: senza variazioni di rilievo.
Umidità minima nei bassi strati: intorno al 60-80%.

Centro e Sardegna
Precipitazioni: da sparse a diffuse su tutte le regioni; quota neve al di sopra di 800-1000 metri sull'Appennino, in lieve calo dal pomeriggio.
Venti: forti meridionali su Sardegna e zone tirreniche, in rotazione dal pomeriggio a ovest sulla Sardegna con burrasca; moderati generalmente orientali sulle altre zone, con rinforzi sulla Toscana.
Temperature: senza variazioni di rilievo.
Umidità minima nei bassi strati: intorno al 60-70%.

Sud e Sicilia
Precipitazioni: sparse, anche a carattere di rovescio o temporale, su Campania e Sicilia occidentali, in estensione nel corso della giornata alle restanti zone.
Venti: da moderati a localmente forti meridionali sulla Puglia, forti occidentali sulla Sicilia, altrove moderati variabili.
Temperature: in lieve aumento le minime.
Umidità minima nei bassi strati: intorno al 50-70%.

CONDIZIONI DI SUSCETTIVITA' ALL'INNESCO E ALLA PROPAGAZIONE DI INCENDI BOSCHIVI PREVISTE PER IL 05 FEBBRAIO 2015

		BASSA	MEDIA	ALTA
NORD	VALLE D'AOSTA	In tutte le province		
	PIEMONTE	In tutte le province		
	LOMBARDIA	In tutte le province		
	TRENTINO A. A.	In tutte le province		
	VENETO	In tutte le province		
	FRIULI V. GIULIA	In tutte le province		
	LIGURIA	In tutte le province		
	EMILIA-ROMAGNA	In tutte le province		
CENTRO E SARDEGNA	TOSCANA	In tutte le province		
	UMBRIA	In tutte le province		
	MARCHE	In tutte le province		
	LAZIO	In tutte le province		
	ABRUZZO	In tutte le province		
	SARDEGNA	In tutte le province		
SUD E SICILIA	MOLISE	In tutte le province		
	CAMPANIA	In tutte le province		
	PUGLIA	In tutte le province		
	BASILICATA	In tutte le province		
	CALABRIA	In tutte le province		
	SICILIA	In tutte le province		

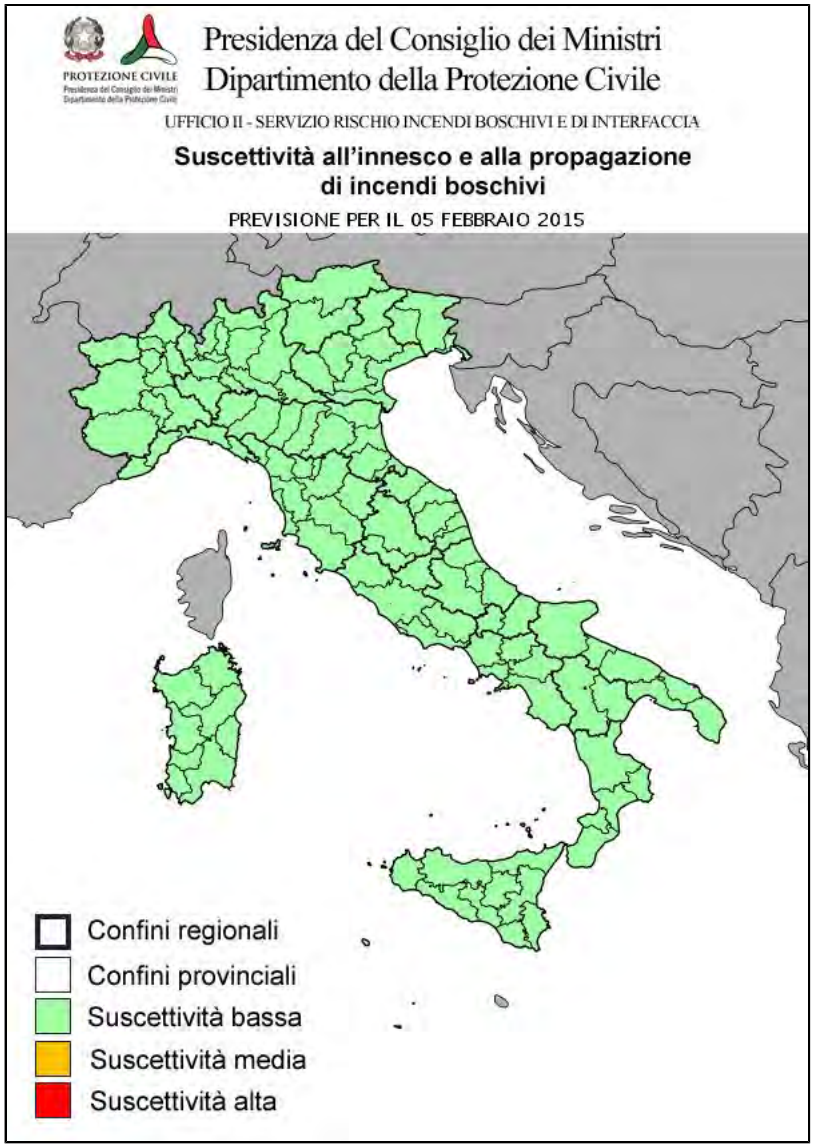

NOTE

CONDIZIONI DI SUSCETTIVITA' ALL'INNESCO E ALLA PROPAGAZIONE DI INCENDI BOSCHIVI PREVISTE PER IL 06 FEBBRAIO 2015

		BASSA	MEDIA	ALTA
NORD	VALLE D'AOSTA	In tutte le province		
	PIEMONTE	In tutte le province		
	LOMBARDIA	In tutte le province		
	TRENTINO A. A.	In tutte le province		
	VENETO	In tutte le province		
	FRIULI V. GIULIA	In tutte le province		
	LIGURIA	In tutte le province		
	EMILIA-ROMAGNA	In tutte le province		
CENTRO E SARDEGNA	TOSCANA	In tutte le province		
	UMBRIA	In tutte le province		
	MARCHE	In tutte le province		
	LAZIO	In tutte le province		
	ABRUZZO	In tutte le province		
	SARDEGNA	In tutte le province		
SUD E SICILIA	MOLISE	In tutte le province		
	CAMPANIA	In tutte le province		
	PUGLIA	In tutte le province		
	BASILICATA	In tutte le province		
	CALABRIA	In tutte le province		
	SICILIA	In tutte le province		

NOTE

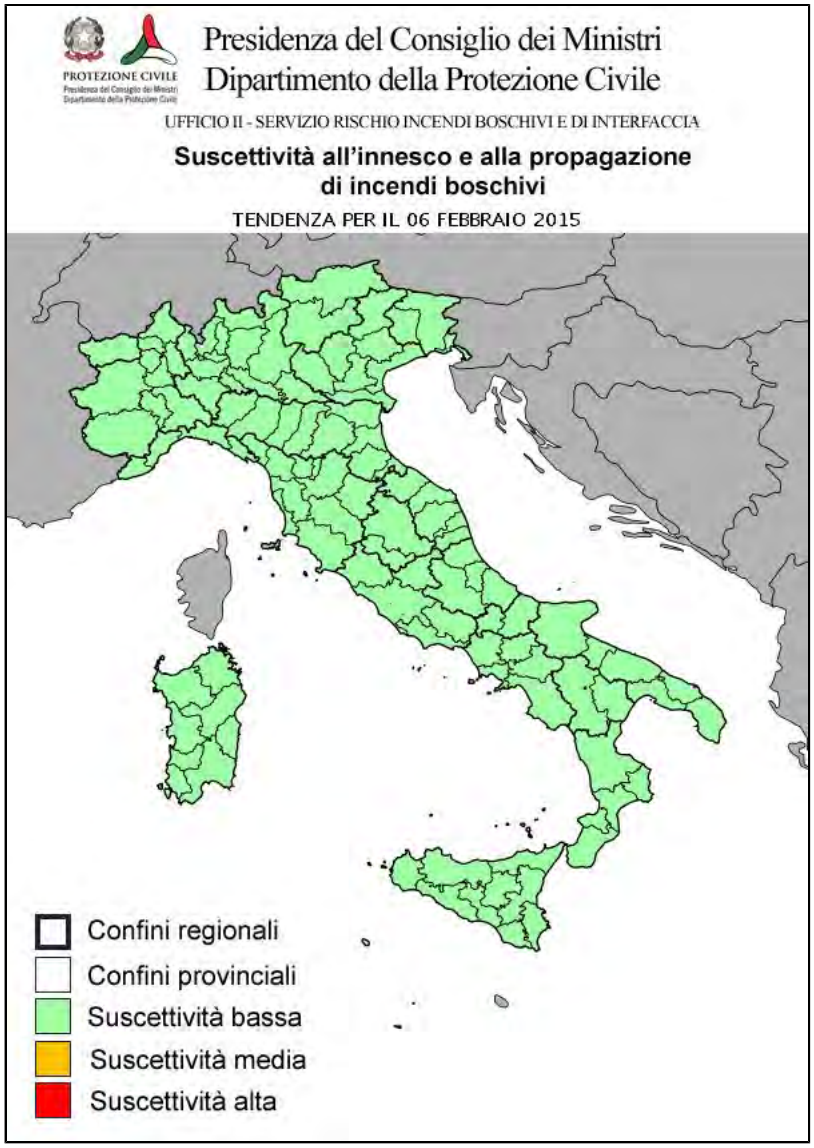

IL DIRETTORE DELL'UFFICIO
F.to Silvano Meroi

Presidenza del Consiglio dei Ministri

DIPARTIMENTO DELLA PROTEZIONE CIVILE
UFFICIO RISCHI IDROGEOLOGICI E ANTROPICI
SERVIZIO RISCHIO INCENDI BOSCHIVI E DI INTERFACCIA

INFORMATIVA N. 024/2015 ***emissione del 05/02/2015***

VISTA la Direttiva Presidente Consiglio dei Ministri 01/7/2011 recante 'Direttiva in materia di lotta attiva agli incendi boschivi' pubblicata nella G.U. n. 208 del 7/9/2011:

VISTO il Decreto attuativo del Capo del Dipartimento della Protezione Civile Rep n. 50 del 19/01/2012;

SULLA BASE dei modelli di analisi delle condizioni favorevoli all'innesco ed alla propagazione degli incendi boschivi in uso presso il Dipartimento della Protezione Civile;

SULLA BASE delle previsioni meteo del Servizio Centro Funzionale Centrale settore Meteo;

SULLA BASE degli elementi notiziari acquisiti;

TENUTO CONTO che il Bollettino di previsione nazionale incendi boschivi e' strutturato su scala provinciale e riporta lo scenario di previsione di natura probabilistica delle condizioni di suscettivita' all'innesco ed alla propagazione degli incendi boschivi, articolate su tre livelli cosi' definiti:

Suscettivita' bassa: ad innesco avvenuto, ancorche' poco probabile, l'incendio si propaghera' in maniera tale che dovrebbe essere fronteggiato con le sole forze ordinarie, comunque necessarie.
Suscettivita' media: ad innesco avvenuto, l'incendio si propaghera' in maniera tale da dover essere tempestivamente fronteggiato con forze ordinarie, altrimenti potrebbe essere necessario un dispiegamento di ulteriori forze per contrastarlo, rafforzando le squadre a terra ed impiegando piccoli e medi mezzi aerei.
Suscettivita' alta: ad innesco avvenuto, l'incendio si propaghera' in maniera tale da poter rapidamente raggiungere dimensioni e intensita' tali da renderlo difficilmente contrastabile con le sole forze ordinarie, ancorche' rinforzate, richiedendo il dispiegamento di ulteriori mezzi aerei.

SI EMETTE IL SEGUENTE

BOLLETTINO DI PREVISIONE NAZIONALE INCENDI BOSCHIVI

PREVISIONI METEO (fornite dal Servizio Centro Funzionale Centrale settore Meteo)

SITUAZIONE:una vasta area depressionaria posizionata sul Mediterraneo centro-occidentale continua a produrre impulsi di tempo perturbato che si susseguono sulla nostra Penisola. Nella giornata odierna avremo fenomenologia diffusa su tutto il territorio, con prevalenza di nevicate al nord, anche a bassa quota, piogge sparse, a prevalente carattere temporalesco sul versante tirrenico e ventilazione sostenuta ovunque, specie sulle due isole maggiori e di bora sull'alto Adriatico. Sabato il tempo comincerà a migliorare al nord e domenica temporaneamente al centro, per poi lasciare spazio alla tramontana lunedì, con una momentanea recrudescenza dei fenomeni al sud e sulle centrali adriatiche.

Previsioni per il 06 FEBBRAIO 2015

Nord
Precipitazioni: diffuse a prevalente carattere nevoso a quote di pianura su tutte le regioni centro-occidentali; diffuse piogge su Romagna e basso Veneto.
Venti: forti o di burrasca settentrionali su Liguria e nord-est, moderati orientali altrove.
Temperature: senza variazioni di rilievo.
Umidità minima nei bassi strati: intorno al 80-90%

Centro e Sardegna
Precipitazioni: da sparse a diffuse, anche a carattere di rovescio o temporale su tutte le regioni, nevose, sopra i 200-600 metri su Toscana, Umbria e Marche, sopra i 600-800 metri altrove.
Venti: da forti a burrasca, orientali su Toscana, Umbria e Marche, occidentali su Sardegna; moderati occidentali altrove.
Temperature: senza variazioni di rilievo.
Umidità minima nei bassi strati: intorno al 60-70%

Sud e Sicilia
Precipitazioni: sparse, anche a carattere di rovescio o temporale su tutte le regioni, nevose sopra gli 800-1000 metri.
Venti: da forti a burrasca a prevalente componente sud-occidentale su tutte le regioni.
Temperature: in diminuzione.
Umidità minima nei bassi strati: intorno al 60-70%.

CONDIZIONI DI SUSCETTIVITA' ALL'INNESCO E ALLA PROPAGAZIONE DI INCENDI BOSCHIVI PREVISTE PER IL 06 FEBBRAIO 2015

		BASSA	MEDIA	ALTA
NORD	VALLE D'AOSTA	In tutte le province		
	PIEMONTE	In tutte le province		
	LOMBARDIA	In tutte le province		
	TRENTINO A. A.	In tutte le province		
	VENETO	In tutte le province		
	FRIULI V. GIULIA	In tutte le province		
	LIGURIA	In tutte le province		
	EMILIA-ROMAGNA	In tutte le province		
CENTRO E SARDEGNA	TOSCANA	In tutte le province		
	UMBRIA	In tutte le province		
	MARCHE	In tutte le province		
	LAZIO	In tutte le province		
	ABRUZZO	In tutte le province		
	SARDEGNA	In tutte le province		
SUD E SICILIA	MOLISE	In tutte le province		
	CAMPANIA	In tutte le province		
	PUGLIA	In tutte le province		
	BASILICATA	In tutte le province		
	CALABRIA	In tutte le province		
	SICILIA	In tutte le province		

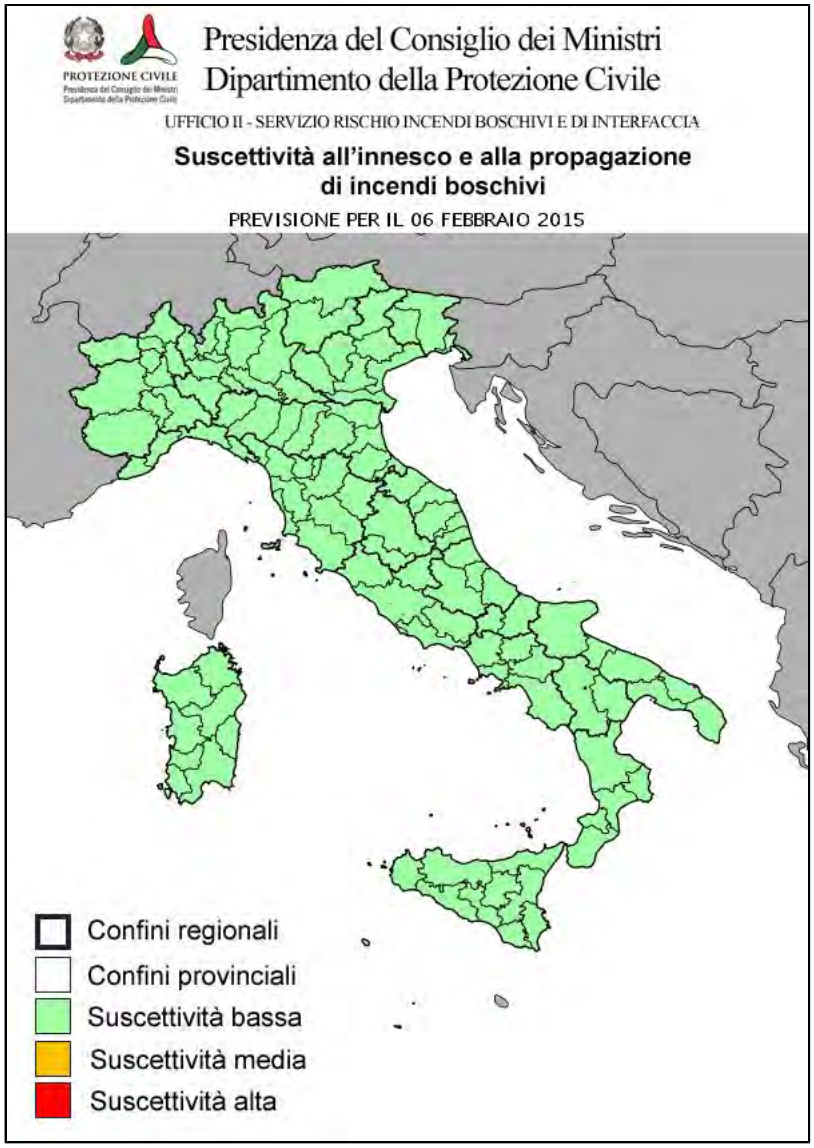

NOTE

CONDIZIONI DI SUSCETTIVITA' ALL'INNESCO E ALLA PROPAGAZIONE DI INCENDI BOSCHIVI PREVISTE PER IL 07 FEBBRAIO 2015

		BASSA	MEDIA	ALTA
NORD	VALLE D'AOSTA	In tutte le province		
	PIEMONTE	In tutte le province		
	LOMBARDIA	In tutte le province		
	TRENTINO A. A.	In tutte le province		
	VENETO	In tutte le province		
	FRIULI V. GIULIA	In tutte le province		
	LIGURIA	In tutte le province		
	EMILIA-ROMAGNA	In tutte le province		
CENTRO E SARDEGNA	TOSCANA	In tutte le province		
	UMBRIA	In tutte le province		
	MARCHE	In tutte le province		
	LAZIO	In tutte le province		
	ABRUZZO	In tutte le province		
	SARDEGNA	In tutte le province		
SUD E SICILIA	MOLISE	In tutte le province		
	CAMPANIA	In tutte le province		
	PUGLIA	In tutte le province		
	BASILICATA	In tutte le province		
	CALABRIA	In tutte le province		
	SICILIA	In tutte le province		

NOTE

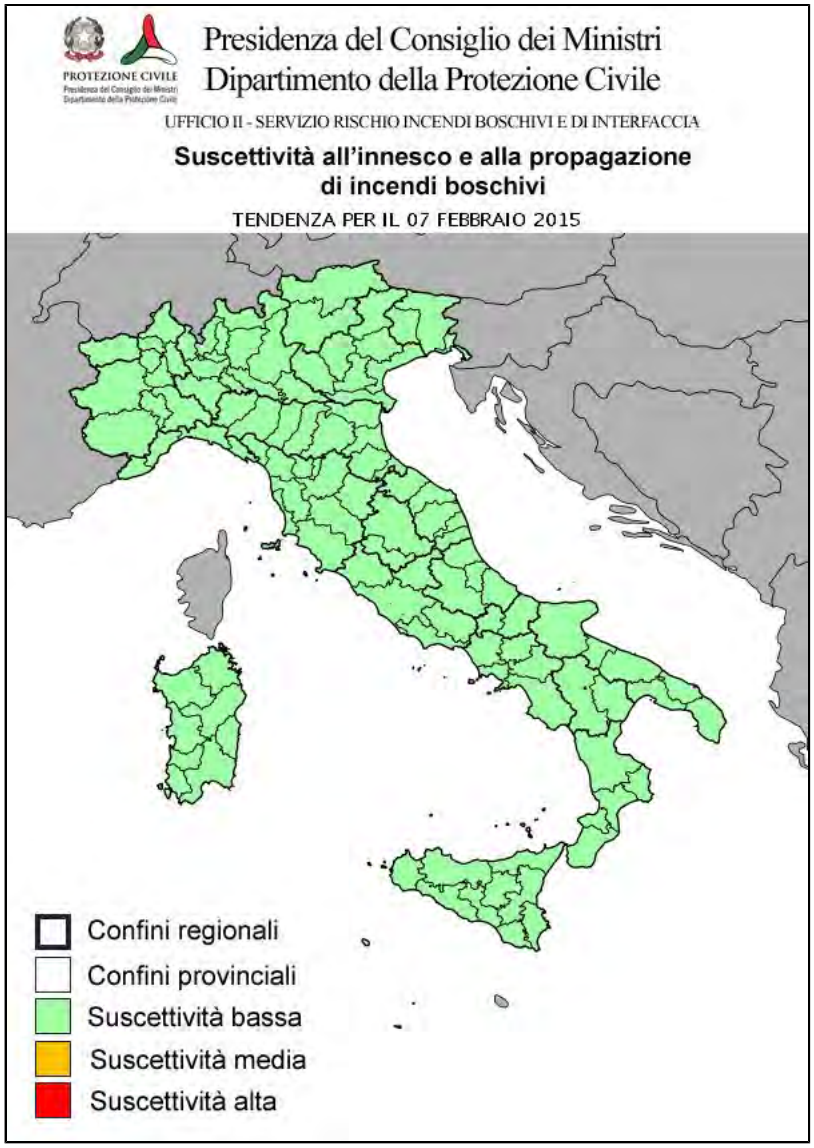

IL DIRETTORE DELL'UFFICIO
F.to Silvano Meroi

Presidenza del Consiglio dei Ministri

DIPARTIMENTO DELLA PROTEZIONE CIVILE
UFFICIO RISCHI IDROGEOLOGICI E ANTROPICI
SERVIZIO RISCHIO INCENDI BOSCHIVI E DI INTERFACCIA

INFORMATIVA N. 025/2015 ***emissione del 06/02/2015***

prossima emissione il 09/02/2015

VISTA la Direttiva Presidente Consiglio dei Ministri 01/7/2011 recante 'Direttiva in materia di lotta attiva agli incendi boschivi' pubblicata nella G.U. n. 208 del 7/9/2011:

VISTO il Decreto attuativo del Capo del Dipartimento della Protezione Civile Rep n. 50 del 19/01/2012;

SULLA BASE dei modelli di analisi delle condizioni favorevoli all'innesco ed alla propagazione degli incendi boschivi in uso presso il Dipartimento della Protezione Civile;

SULLA BASE delle previsioni meteo del Servizio Centro Funzionale Centrale settore Meteo;

SULLA BASE degli elementi notiziari acquisiti;

TENUTO CONTO che il Bollettino di previsione nazionale incendi boschivi e' strutturato su scala provinciale e riporta lo scenario di previsione di natura probabilistica delle condizioni di suscettivita' all'innesco ed alla propagazione degli incendi boschivi, articolate su tre livelli cosi' definiti:

Suscettivita' bassa: ad innesco avvenuto, ancorche' poco probabile, l'incendio si propaghera' in maniera tale che dovrebbe essere fronteggiato con le sole forze ordinarie, comunque necessarie.
Suscettivita' media: ad innesco avvenuto, l'incendio si propaghera' in maniera tale da dover essere tempestivamente fronteggiato con forze ordinarie, altrimenti potrebbe essere necessario un dispiegamento di ulteriori forze per contrastarlo, rafforzando le squadre a terra ed impiegando piccoli e medi mezzi aerei.
Suscettivita' alta: ad innesco avvenuto, l'incendio si propaghera' in maniera tale da poter rapidamente raggiungere dimensioni e intensita' tali da renderlo difficilmente contrastabile con le sole forze ordinarie, ancorche' rinforzate, richiedendo il dispiegamento di ulteriori mezzi aerei.

SI EMETTE IL SEGUENTE

BOLLETTINO DI PREVISIONE NAZIONALE INCENDI BOSCHIVI

PREVISIONI METEO (fornite dal Servizio Centro Funzionale Centrale settore Meteo)

SITUAZIONE:una vasta area depressionaria posizionata sul Mediterraneo centro-occidentale continua a produrre impulsi perturbati che si susseguono sulla nostra Penisola. Anche oggi avremo fenomenologia diffusa su tutto il territorio, con prevalenza di nevicate al nord, anche a bassa quota, precipitazioni sparse, anche a carattere temporalesco, sul centro-sud e ventilazione sostenuta ovunque, specie sulle due isole maggiori e di bora sull'Alto Adriatico. Sabato il tempo comincerà a migliorare al nord e domenica temporaneamente al centro, per poi lasciare spazio alla tramontana lunedì, con una momentanea recrudescenza dei fenomeni al sud e sulle centrali adriatiche.

Previsioni per il 07 FEBBRAIO 2015

Nord
Precipitazioni: isolate su Piemonte centro-meridionale, Oltre Po Pavese ed Emilia Romagna, nevose fino a quote di pianura, in esaurimento nella seconda parte della giornata.
Venti: forti settentrionali sulla Liguria; moderati da nord-est sull'Alto Adriatico; deboli in genere settentrionali altrove.
Temperature: in diminuzione nei valori serali.
Umidità minima nei bassi strati: intorno al 60-70%

Centro e Sardegna
Precipitazioni: sparse, anche a carattere di rovescio o temporale, su Marche, Abruzzo Molise e Sardegna occidentale; isolate sui settori orientali di Toscana e Umbria e sul Lazio; quota neve in calo fino a 400 metri su Toscana, Marche, Umbria e Abruzzo.
Venti: moderati nord da nord-est, con rinforzi fino a forti su Toscana e Alto Lazio; tesi dai quadranti settentrionali sulla Sardegna.
Temperature: in diminuzione le massime sulle regioni adriatiche.
Umidità minima nei bassi strati: intorno al 60-70%

Sud e Sicilia
Precipitazioni: sparse, anche a carattere di rovescio o temporale sui settori tirrenici di Campania, Basilicata e Calabria; isolate altrove; nevose sopra gli 800-1000 metri.
Venti: da tesi a forti occidentali su Sicilia e Calabria; da deboli a moderati occidentali altrove, tendenti a provenire dai quadranti settentrionali.
Temperature: senza variazioni di rilievo.
Umidità minima nei bassi strati: intorno al 60-70%.

TENDENZA PER IL 08 FEBBRAIO 2015
Precipitazioni sparse su Marche meridionali, Abruzzo, Molise e regioni meridionali; nevicate a quote basse sul medio Adriatico dalla sera; venti in rinforzo dai quadranti settentrionali nella seconda parte della giornata.

TENDENZA PER IL 09 FEBBRAIO 2015
Precipitazioni sparse su Abruzzo, Molise e regioni meridionali, con nevicate a quote basse, specie sul versante Adriatico; ventilazione molto sostenuta dai quadranti settentrionali al centro-sud.

CONDIZIONI DI SUSCETTIVITA' ALL'INNESCO E ALLA PROPAGAZIONE DI INCENDI BOSCHIVI PREVISTE PER IL 07 FEBBRAIO 2015

		BASSA	MEDIA	ALTA
NORD	VALLE D'AOSTA	In tutte le province		
	PIEMONTE	In tutte le province		
	LOMBARDIA	In tutte le province		
	TRENTINO A. A.	In tutte le province		
	VENETO	In tutte le province		
	FRIULI V. GIULIA	In tutte le province		
	LIGURIA	In tutte le province		
	EMILIA-ROMAGNA	In tutte le province		
CENTRO E SARDEGNA	TOSCANA	In tutte le province		
	UMBRIA	In tutte le province		
	MARCHE	In tutte le province		
	LAZIO	In tutte le province		
	ABRUZZO	In tutte le province		
	SARDEGNA	In tutte le province		
SUD E SICILIA	MOLISE	In tutte le province		
	CAMPANIA	In tutte le province		
	PUGLIA	In tutte le province		
	BASILICATA	In tutte le province		
	CALABRIA	In tutte le province		
	SICILIA	In tutte le province		

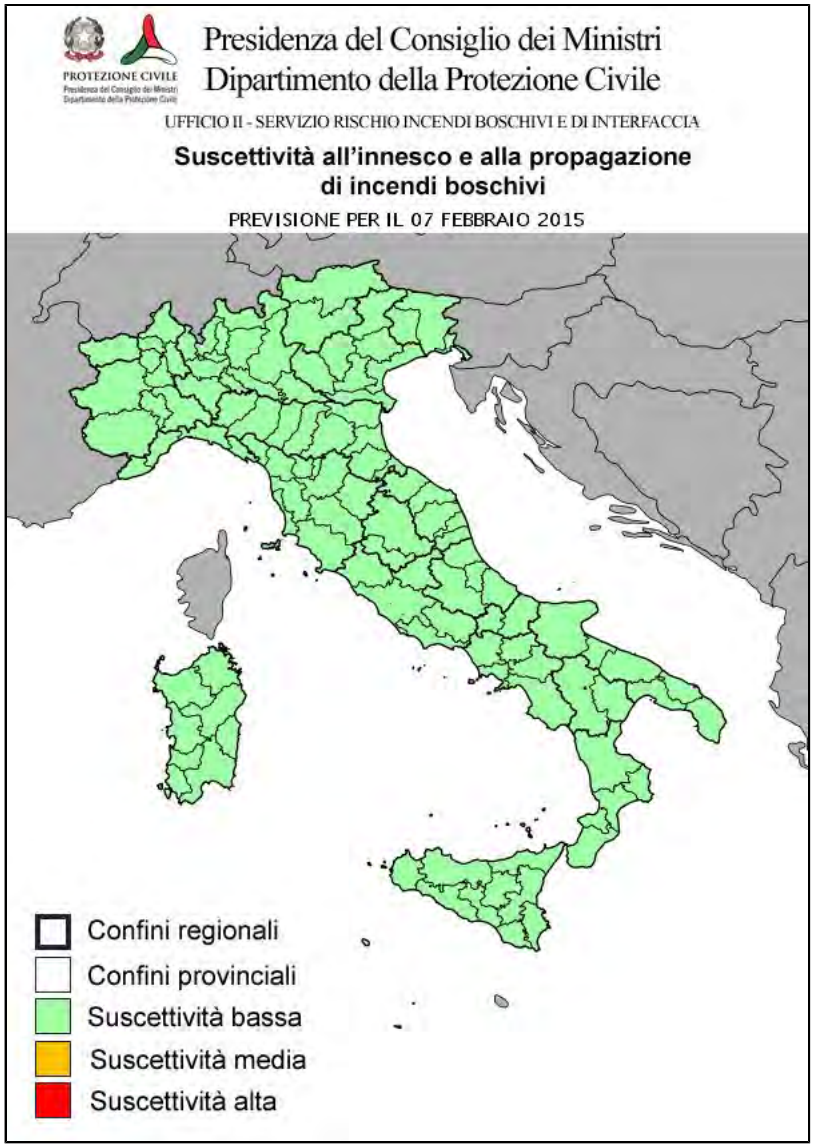

NOTE

CONDIZIONI DI SUSCETTIVITA' ALL'INNESCO E ALLA PROPAGAZIONE DI INCENDI BOSCHIVI PREVISTE PER IL 08 FEBBRAIO 2015

		BASSA	MEDIA	ALTA
NORD	VALLE D'AOSTA	In tutte le province		
	PIEMONTE	In tutte le province		
	LOMBARDIA	In tutte le province		
	TRENTINO A. A.	In tutte le province		
	VENETO	In tutte le province		
	FRIULI V. GIULIA	In tutte le province		
	LIGURIA	In tutte le province		
	EMILIA-ROMAGNA	In tutte le province		
CENTRO E SARDEGNA	TOSCANA	In tutte le province		
	UMBRIA	In tutte le province		
	MARCHE	In tutte le province		
	LAZIO	In tutte le province		
	ABRUZZO	In tutte le province		
	SARDEGNA	In tutte le province		
SUD E SICILIA	MOLISE	In tutte le province		
	CAMPANIA	In tutte le province		
	PUGLIA	In tutte le province		
	BASILICATA	In tutte le province		
	CALABRIA	In tutte le province		
	SICILIA	In tutte le province		

NOTE Per la giornata di lunedì 9 febbraio 2015 non si prevedono variazioni delle condizioni di suscettività rispetto alla tendenza per domenica 8 febbraio 2015

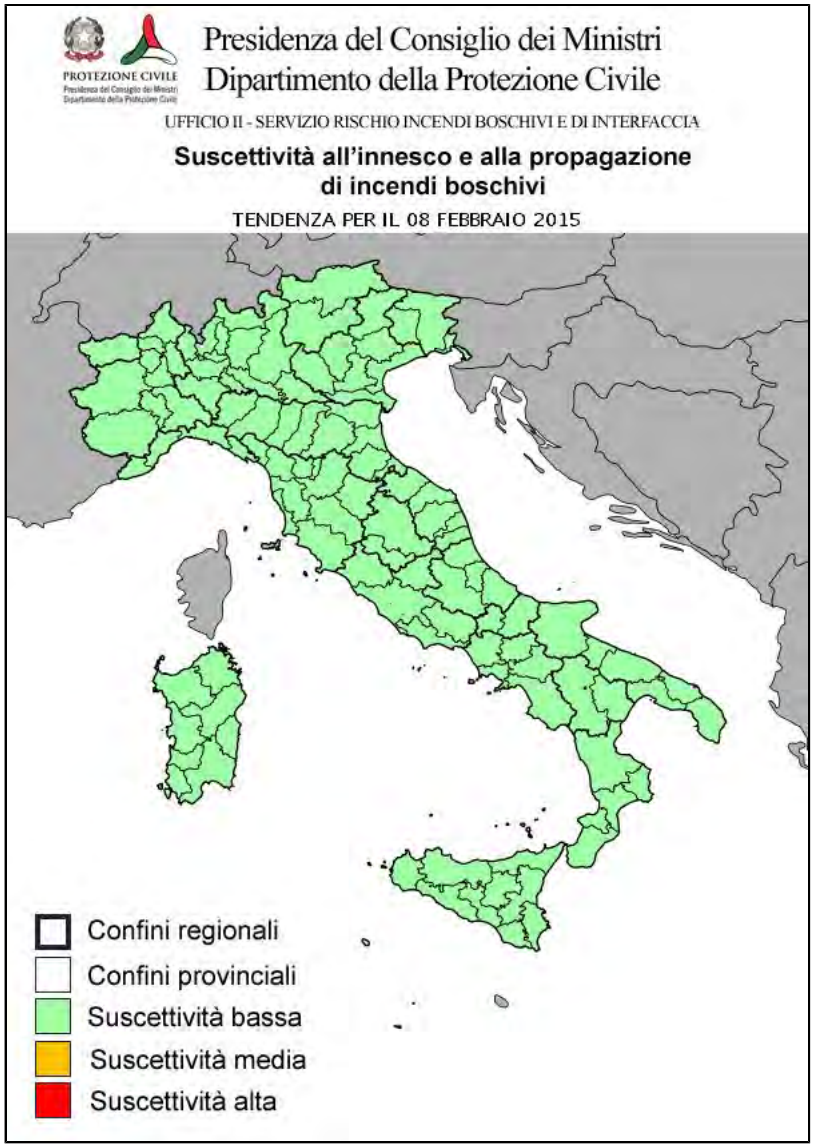

IL DIRETTORE DELL'UFFICIO
F.to Silvano Meroi

Presidenza del Consiglio dei Ministri

DIPARTIMENTO DELLA PROTEZIONE CIVILE
UFFICIO RISCHI IDROGEOLOGICI E ANTROPICI
SERVIZIO RISCHIO INCENDI BOSCHIVI E DI INTERFACCIA

INFORMATIVA N. 026/2015 ***emissione del 09/02/2015***

VISTA la Direttiva Presidente Consiglio dei Ministri 01/7/2011 recante 'Direttiva in materia di lotta attiva agli incendi boschivi' pubblicata nella G.U. n. 208 del 7/9/2011:

VISTO il Decreto attuativo del Capo del Dipartimento della Protezione Civile Rep n. 50 del 19/01/2012;

SULLA BASE dei modelli di analisi delle condizioni favorevoli all'innesco ed alla propagazione degli incendi boschivi in uso presso il Dipartimento della Protezione Civile;

SULLA BASE delle previsioni meteo del Servizio Centro Funzionale Centrale settore Meteo;

SULLA BASE degli elementi notiziari acquisiti;

TENUTO CONTO che il Bollettino di previsione nazionale incendi boschivi e' strutturato su scala provinciale e riporta lo scenario di previsione di natura probabilistica delle condizioni di suscettivita' all'innesco ed alla propagazione degli incendi boschivi, articolate su tre livelli cosi' definiti:

Suscettivita' bassa: ad innesco avvenuto, ancorche' poco probabile, l'incendio si propaghera' in maniera tale che dovrebbe essere fronteggiato con le sole forze ordinarie, comunque necessarie.
Suscettivita' media: ad innesco avvenuto, l'incendio si propaghera' in maniera tale da dover essere tempestivamente fronteggiato con forze ordinarie, altrimenti potrebbe essere necessario un dispiegamento di ulteriori forze per contrastarlo, rafforzando le squadre a terra ed impiegando piccoli e medi mezzi aerei.
Suscettivita' alta: ad innesco avvenuto, l'incendio si propaghera' in maniera tale da poter rapidamente raggiungere dimensioni e intensita' tali da renderlo difficilmente contrastabile con le sole forze ordinarie, ancorche' rinforzate, richiedendo il dispiegamento di ulteriori mezzi aerei.

SI EMETTE IL SEGUENTE

BOLLETTINO DI PREVISIONE NAZIONALE INCENDI BOSCHIVI

PREVISIONI METEO (fornite dal Servizio Centro Funzionale Centrale settore Meteo)

SITUAZIONE: il minimo depressionario sullo Ionio determinerà oggi ancora condizioni di instabilità sulle regioni meridionali, con ancora nevicate a quote basse, localmente sino al livello del mare, venti fino a burrasca ed un ulteriore calo delle temperature. Domani si prevede un progressivo e generale miglioramento al sud, con estese gelate al primo mattino al centro-nord. Tempo per lo più stabile su tutto il Paese da mercoledì, con aumento delle temperature.

Previsioni per il 10 FEBBRAIO 2015

Nord
Precipitazioni: assenti.
Venti: forti settentrionali sulla Liguria; moderati da nord-est sull'Alto Adriatico; deboli in genere settentrionali altrove.
Temperature: stazionarie le minime con estese gelate, massime in lieve aumento.
Umidità minima nei bassi strati: intorno al 30-40%.

Centro e Sardegna
Precipitazioni: possibili deboli residue sul Molise, assenti altrove.
Venti: moderati nord da nord-est, con rinforzi fino a forti su Toscana e Alto Lazio; tesi dai quadranti settentrionali sulla Sardegna.
Temperature: stazionarie le minime con gelate specie nelle valli interne, massime in lieve aumento.
Umidità minima nei bassi strati: intorno al 30-40%.

Sud e Sicilia
Precipitazioni: isolate o sparse la mattina su tutte le zone, in decisa attenuazione nel pomeriggio, con fenomeni residui sulle zone ioniche.
Venti: da tesi a forti occidentali su Sicilia e Calabria; da deboli a moderati occidentali altrove, tendenti a provenire dai quadranti settentrionali.
Temperature: minime in calo con locali gelate fino a livello del mare, massime in lieve aumento.
Umidità minima nei bassi strati: intorno al 40-55%.

CONDIZIONI DI SUSCETTIVITA' ALL'INNESCO E ALLA PROPAGAZIONE DI INCENDI BOSCHIVI PREVISTE PER IL 10 FEBBRAIO 2015

		BASSA	MEDIA	ALTA
NORD	VALLE D'AOSTA	In tutte le province		
	PIEMONTE	In tutte le province		
	LOMBARDIA	In tutte le province		
	TRENTINO A. A.	In tutte le province		
	VENETO	In tutte le province		
	FRIULI V. GIULIA	In tutte le province		
	LIGURIA	In tutte le province		
	EMILIA-ROMAGNA	In tutte le province		
CENTRO E SARDEGNA	TOSCANA	In tutte le province		
	UMBRIA	In tutte le province		
	MARCHE	In tutte le province		
	LAZIO	In tutte le province		
	ABRUZZO	In tutte le province		
	SARDEGNA	In tutte le province		
SUD E SICILIA	MOLISE	In tutte le province		
	CAMPANIA	In tutte le province		
	PUGLIA	In tutte le province		
	BASILICATA	In tutte le province		
	CALABRIA	In tutte le province		
	SICILIA	In tutte le province		

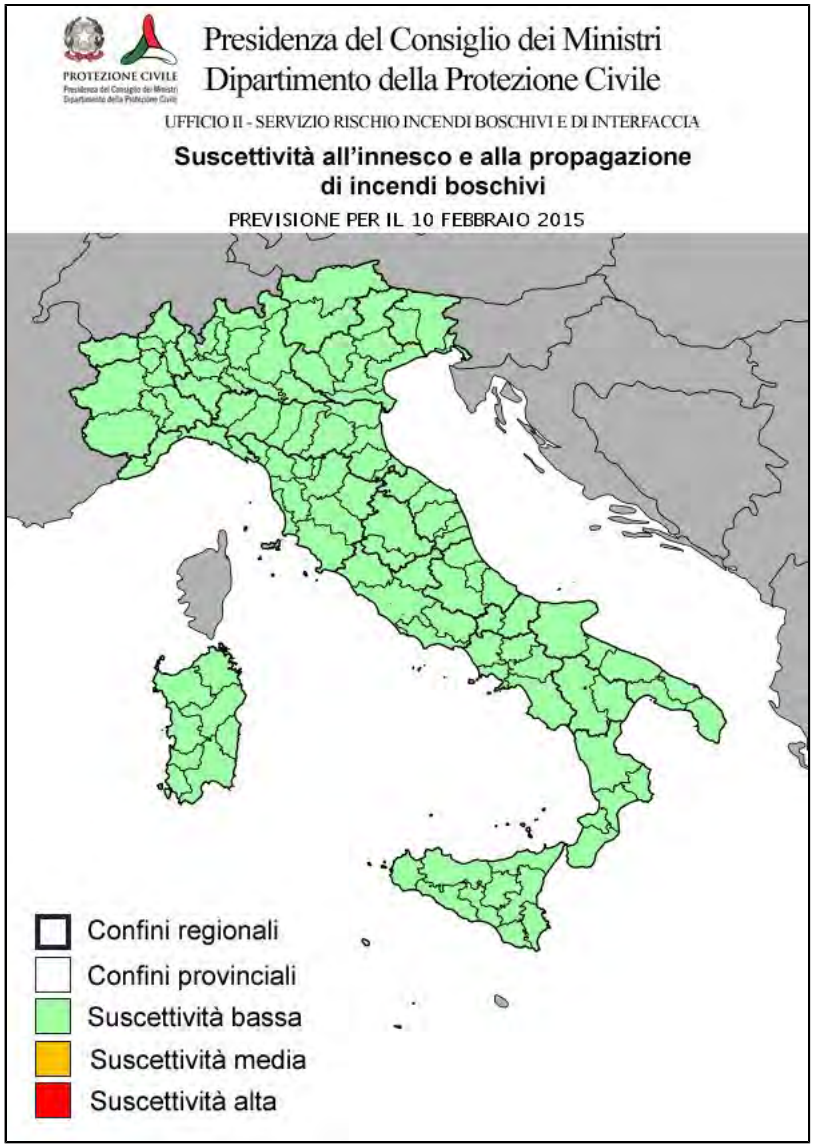

NOTE

CONDIZIONI DI SUSCETTIVITA' ALL'INNESCO E ALLA PROPAGAZIONE DI INCENDI BOSCHIVI PREVISTE PER IL 11 FEBBRAIO 2015

		BASSA	MEDIA	ALTA
NORD	VALLE D'AOSTA	In tutte le province		
	PIEMONTE	In tutte le province		
	LOMBARDIA	In tutte le province		
	TRENTINO A. A.	In tutte le province		
	VENETO	In tutte le province		
	FRIULI V. GIULIA	In tutte le province		
	LIGURIA	In tutte le province		
	EMILIA-ROMAGNA	In tutte le province		
CENTRO E SARDEGNA	TOSCANA	In tutte le province		
	UMBRIA	In tutte le province		
	MARCHE	In tutte le province		
	LAZIO	In tutte le province		
	ABRUZZO	In tutte le province		
	SARDEGNA	In tutte le province		
SUD E SICILIA	MOLISE	In tutte le province		
	CAMPANIA	In tutte le province		
	PUGLIA	In tutte le province		
	BASILICATA	In tutte le province		
	CALABRIA	In tutte le province		
	SICILIA	In tutte le province		

NOTE

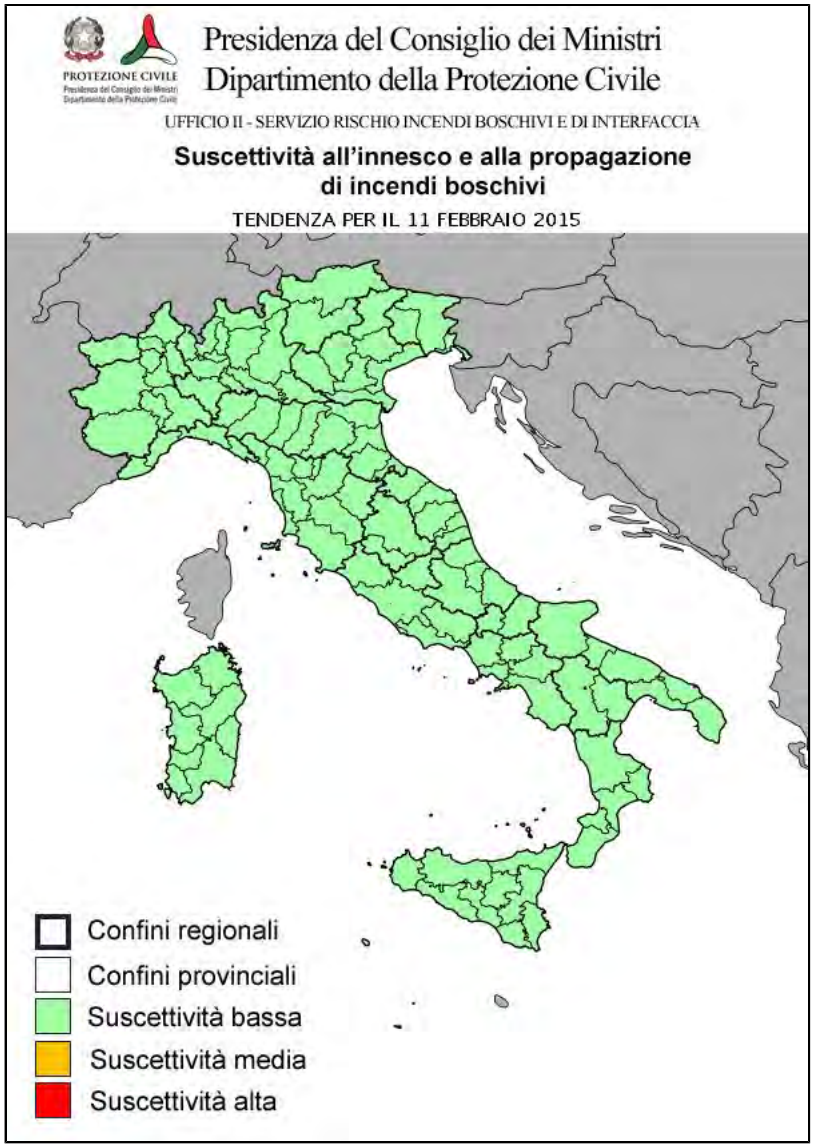

IL DIRETTORE DELL'UFFICIO
F.to Silvano Meroi

Presidenza del Consiglio dei Ministri

DIPARTIMENTO DELLA PROTEZIONE CIVILE
UFFICIO RISCHI IDROGEOLOGICI E ANTROPICI
SERVIZIO RISCHIO INCENDI BOSCHIVI E DI INTERFACCIA

INFORMATIVA N. 027/2015 ***emissione del 10/02/2015***

VISTA la Direttiva Presidente Consiglio dei Ministri 01/7/2011 recante 'Direttiva in materia di lotta attiva agli incendi boschivi' pubblicata nella G.U. n. 208 del 7/9/2011:

VISTO il Decreto attuativo del Capo del Dipartimento della Protezione Civile Rep n. 50 del 19/01/2012;

SULLA BASE dei modelli di analisi delle condizioni favorevoli all'innesco ed alla propagazione degli incendi boschivi in uso presso il Dipartimento della Protezione Civile;

SULLA BASE delle previsioni meteo del Servizio Centro Funzionale Centrale settore Meteo;

SULLA BASE degli elementi notiziari acquisiti;

TENUTO CONTO che il Bollettino di previsione nazionale incendi boschivi e' strutturato su scala provinciale e riporta lo scenario di previsione di natura probabilistica delle condizioni di suscettivita' all'innesco ed alla propagazione degli incendi boschivi, articolate su tre livelli cosi' definiti:

Suscettivita' bassa: ad innesco avvenuto, ancorche' poco probabile, l'incendio si propaghera' in maniera tale che dovrebbe essere fronteggiato con le sole forze ordinarie, comunque necessarie.
Suscettivita' media: ad innesco avvenuto, l'incendio si propaghera' in maniera tale da dover essere tempestivamente fronteggiato con forze ordinarie, altrimenti potrebbe essere necessario un dispiegamento di ulteriori forze per contrastarlo, rafforzando le squadre a terra ed impiegando piccoli e medi mezzi aerei.
Suscettivita' alta: ad innesco avvenuto, l'incendio si propaghera' in maniera tale da poter rapidamente raggiungere dimensioni e intensita' tali da renderlo difficilmente contrastabile con le sole forze ordinarie, ancorche' rinforzate, richiedendo il dispiegamento di ulteriori mezzi aerei.

SI EMETTE IL SEGUENTE

BOLLETTINO DI PREVISIONE NAZIONALE INCENDI BOSCHIVI

PREVISIONI METEO (fornite dal Servizio Centro Funzionale Centrale settore Meteo)

SITUAZIONE:la struttura depressionaria, presente sull'Europa orientale, continua a determinare residue condizioni di instabilità e ventilazione sostenuta sulle estreme regioni meridionali italiane, mentre sul resto d'Italia si va affermando un campo di alte pressioni, con tempo per lo più stabile. Da domani fino a giovedì l'alta pressione si estenderà a gran parte delle nostre regioni, con gelate al primo mattino fino a quote di pianura al centro-nord e un aumento delle temperature.

Previsioni per il 11 FEBBRAIO 2015

Nord
Precipitazioni: assenti.
Venti: deboli in prevalenza settentrionali con residui rinforzi su Liguria e zone adriatiche.
Temperature: stazionarie le minime con estese gelate, massime in lieve aumento.
Umidità minima nei bassi strati: intorno al 30-40%.

Centro e Sardegna
Precipitazioni: assenti.
Venti: moderati nord da nord-est, con residui rinforzi sul Molise.
Temperature: stazionarie le minime con gelate specie nelle valli, massime in lieve aumento.
Umidità minima nei bassi strati: intorno al 30-40%.

Sud e Sicilia
Precipitazioni: isolate su puglia meridionale e zone ioniche calabre.
Venti: forti settentrionali; in graduale attenuazione ad iniziare dai settori occidentali.
Temperature: minime in calo con locali gelate fino a livello del mare, massime in lieve aumento.
Umidità minima nei bassi strati: intorno al 40-55%.

CONDIZIONI DI SUSCETTIVITA' ALL'INNESCO E ALLA PROPAGAZIONE DI INCENDI BOSCHIVI PREVISTE PER IL 11 FEBBRAIO 2015

		BASSA	MEDIA	ALTA
NORD	VALLE D'AOSTA	In tutte le province		
	PIEMONTE	In tutte le province		
	LOMBARDIA	In tutte le province		
	TRENTINO A. A.	In tutte le province		
	VENETO	In tutte le province		
	FRIULI V. GIULIA	In tutte le province		
	LIGURIA	In tutte le province		
	EMILIA-ROMAGNA	In tutte le province		
CENTRO E SARDEGNA	TOSCANA	In tutte le province		
	UMBRIA	In tutte le province		
	MARCHE	In tutte le province		
	LAZIO	In tutte le province		
	ABRUZZO	In tutte le province		
	SARDEGNA	In tutte le province		
SUD E SICILIA	MOLISE	In tutte le province		
	CAMPANIA	In tutte le province		
	PUGLIA	In tutte le province		
	BASILICATA	In tutte le province		
	CALABRIA	In tutte le province		
	SICILIA	In tutte le province		

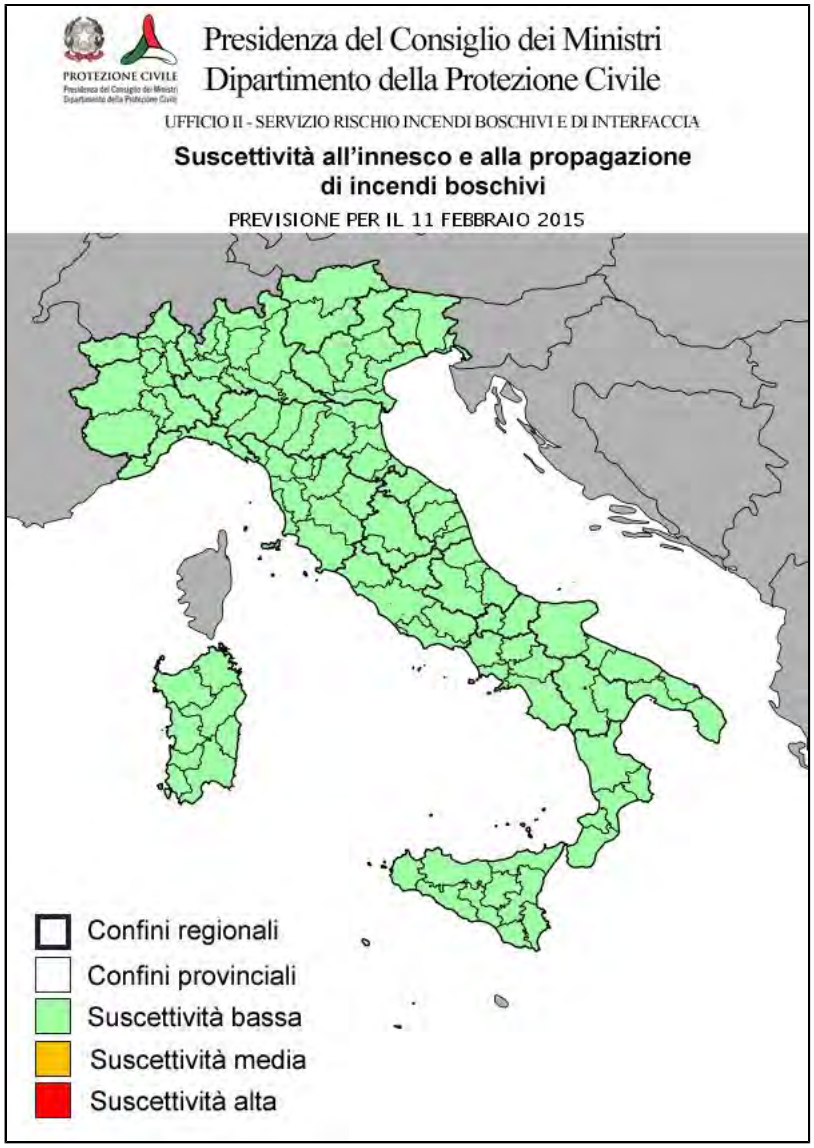

NOTE

CONDIZIONI DI SUSCETTIVITA' ALL'INNESCO E ALLA PROPAGAZIONE DI INCENDI BOSCHIVI PREVISTE PER IL 12 FEBBRAIO 2015

		BASSA	MEDIA	ALTA
NORD	VALLE D'AOSTA	In tutte le province		
	PIEMONTE	In tutte le province		
	LOMBARDIA	In tutte le province		
	TRENTINO A. A.	In tutte le province		
	VENETO	In tutte le province		
	FRIULI V. GIULIA	In tutte le province		
	LIGURIA	In tutte le province		
	EMILIA-ROMAGNA	In tutte le province		
CENTRO E SARDEGNA	TOSCANA	In tutte le province		
	UMBRIA	In tutte le province		
	MARCHE	In tutte le province		
	LAZIO	In tutte le province		
	ABRUZZO	In tutte le province		
	SARDEGNA	In tutte le province		
SUD E SICILIA	MOLISE	In tutte le province		
	CAMPANIA	In tutte le province		
	PUGLIA	In tutte le province		
	BASILICATA	In tutte le province		
	CALABRIA	In tutte le province		
	SICILIA	In tutte le province		

NOTE

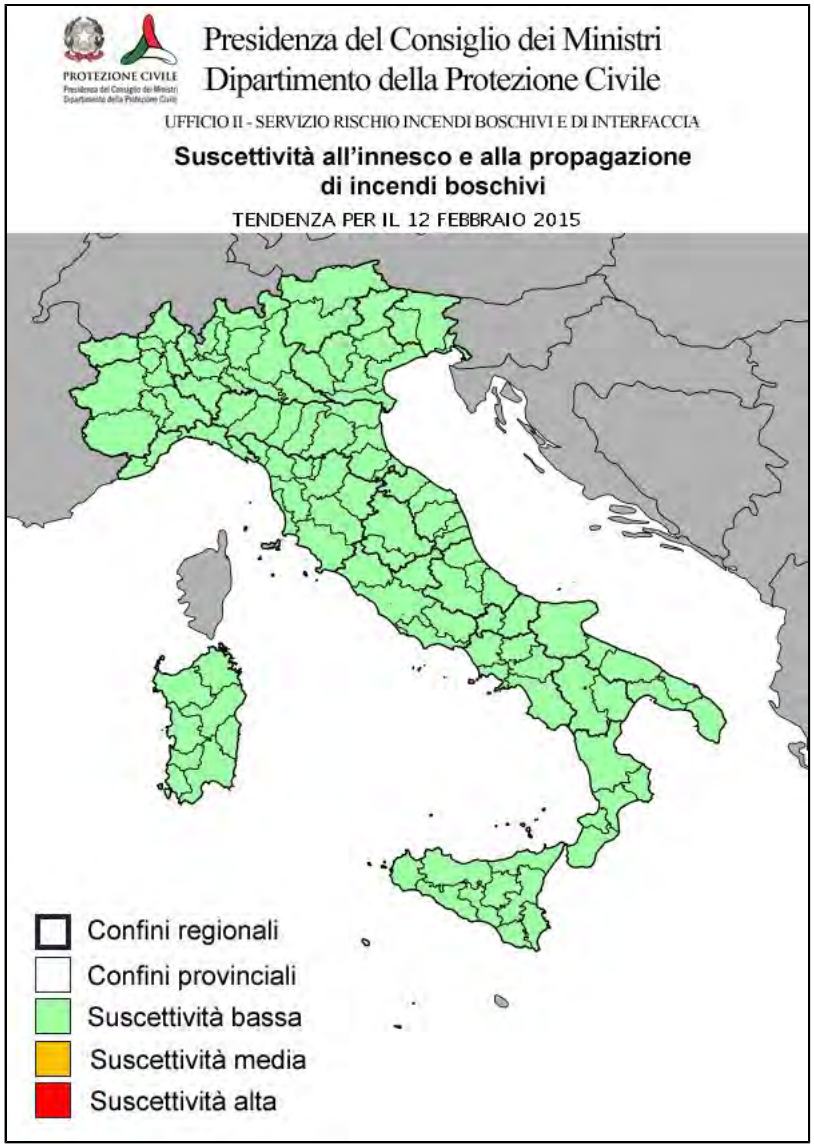

IL DIRETTORE DELL'UFFICIO
F.to Silvano Meroi

Presidenza del Consiglio dei Ministri

DIPARTIMENTO DELLA PROTEZIONE CIVILE
UFFICIO RISCHI IDROGEOLOGICI E ANTROPICI
SERVIZIO RISCHIO INCENDI BOSCHIVI E DI INTERFACCIA

INFORMATIVA N. 028/2015 ***emissione del 11/02/2015***

VISTA la Direttiva Presidente Consiglio dei Ministri 01/7/2011 recante 'Direttiva in materia di lotta attiva agli incendi boschivi' pubblicata nella G.U. n. 208 del 7/9/2011:

VISTO il Decreto attuativo del Capo del Dipartimento della Protezione Civile Rep n. 50 del 19/01/2012;

SULLA BASE dei modelli di analisi delle condizioni favorevoli all'innesco ed alla propagazione degli incendi boschivi in uso presso il Dipartimento della Protezione Civile;

SULLA BASE delle previsioni meteo del Servizio Centro Funzionale Centrale settore Meteo;

SULLA BASE degli elementi notiziari acquisiti;

TENUTO CONTO che il Bollettino di previsione nazionale incendi boschivi e' strutturato su scala provinciale e riporta lo scenario di previsione di natura probabilistica delle condizioni di suscettivita' all'innesco ed alla propagazione degli incendi boschivi, articolate su tre livelli cosi' definiti:

Suscettivita' bassa: ad innesco avvenuto, ancorche' poco probabile, l'incendio si propaghera' in maniera tale che dovrebbe essere fronteggiato con le sole forze ordinarie, comunque necessarie.
Suscettivita' media: ad innesco avvenuto, l'incendio si propaghera' in maniera tale da dover essere tempestivamente fronteggiato con forze ordinarie, altrimenti potrebbe essere necessario un dispiegamento di ulteriori forze per contrastarlo, rafforzando le squadre a terra ed impiegando piccoli e medi mezzi aerei.
Suscettivita' alta: ad innesco avvenuto, l'incendio si propaghera' in maniera tale da poter rapidamente raggiungere dimensioni e intensita' tali da renderlo difficilmente contrastabile con le sole forze ordinarie, ancorche' rinforzate, richiedendo il dispiegamento di ulteriori mezzi aerei.

SI EMETTE IL SEGUENTE

BOLLETTINO DI PREVISIONE NAZIONALE INCENDI BOSCHIVI

PREVISIONI METEO (fornite dal Servizio Centro Funzionale Centrale settore Meteo)

SITUAZIONE:una struttura depressionaria insiste sul Mediterraneo orientale e determina ancora deboli condizioni di instabilità e ventilazione sostenuta sulle ioniche italiane, mentre sul resto d'Italia si è affermato un campo di alta pressione che assicura condizioni di tempo stabile. Domani configurazione poco evolutiva con ancora modesta instabilità sulle zone ioniche e prevalenza di tempo stabile sul resto del Pese. Da sabato lento e progressivo cedimento dell'alta pressione con graduale peggioramento del tempo ad iniziare dalle regioni occidentali.

Previsioni per il 12 FEBBRAIO 2015

Nord
Precipitazioni: assenti.
Venti: deboli in prevalenza settentrionali, con residui rinforzi sulla Liguria centro-occidentale.
Temperature: senza variazioni di rilievo.
Umidità minima nei bassi strati: intorno al 30-40%

Centro e Sardegna
Precipitazioni: assenti o non rilevanti.
Venti: deboli in prevalenza dai quadranti orientali, in rinforzo dal pomeriggio/sera sulla Sardegna meridionale.
Temperature: senza variazioni di rilievo.
Umidità minima nei bassi strati: intorno al 30-40%

Sud e Sicilia
Precipitazioni: deboli sui settori ionici della Sicilia e della Calabria centro-meridionale.
Venti: deboli in prevalenza dai quadranti orientali, in rinforzo dal pomeriggio/sera sulla Sicilia.
Temperature: senza variazioni di rilievo.
Umidità minima nei bassi strati: intorno al 40-55% sui settori ionici di Calabria e Sicilia, valori inferiori altrove.

CONDIZIONI DI SUSCETTIVITA' ALL'INNESCO E ALLA PROPAGAZIONE DI INCENDI BOSCHIVI PREVISTE PER IL 12 FEBBRAIO 2015

		BASSA	MEDIA	ALTA
NORD	VALLE D'AOSTA	In tutte le province		
	PIEMONTE	In tutte le province		
	LOMBARDIA	In tutte le province		
	TRENTINO A. A.	In tutte le province		
	VENETO	In tutte le province		
	FRIULI V. GIULIA	In tutte le province		
	LIGURIA	In tutte le province		
	EMILIA-ROMAGNA	In tutte le province		
CENTRO E SARDEGNA	TOSCANA	In tutte le province		
	UMBRIA	In tutte le province		
	MARCHE	In tutte le province		
	LAZIO	In tutte le province		
	ABRUZZO	In tutte le province		
	SARDEGNA	In tutte le province		
SUD E SICILIA	MOLISE	In tutte le province		
	CAMPANIA	In tutte le province		
	PUGLIA	In tutte le province		
	BASILICATA	In tutte le province		
	CALABRIA	In tutte le province		
	SICILIA	In tutte le province		

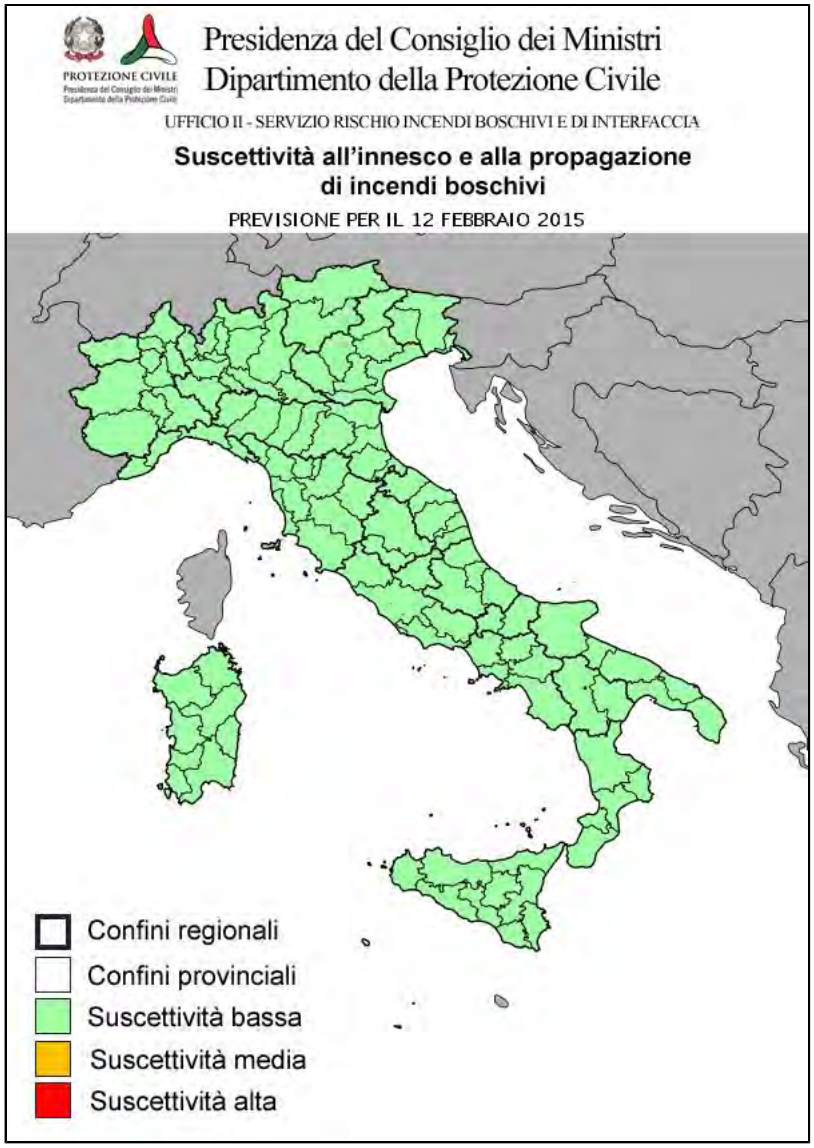

NOTE

CONDIZIONI DI SUSCETTIVITA' ALL'INNESCO E ALLA PROPAGAZIONE DI INCENDI BOSCHIVI PREVISTE PER IL 13 FEBBRAIO 2015

		BASSA	MEDIA	ALTA
NORD	VALLE D'AOSTA	In tutte le province		
	PIEMONTE	In tutte le province		
	LOMBARDIA	In tutte le province		
	TRENTINO A. A.	In tutte le province		
	VENETO	In tutte le province		
	FRIULI V. GIULIA	In tutte le province		
	LIGURIA	In tutte le province		
	EMILIA-ROMAGNA	In tutte le province		
CENTRO E SARDEGNA	TOSCANA	In tutte le province		
	UMBRIA	In tutte le province		
	MARCHE	In tutte le province		
	LAZIO	In tutte le province		
	ABRUZZO	In tutte le province		
	SARDEGNA	In tutte le province		
SUD E SICILIA	MOLISE	In tutte le province		
	CAMPANIA	In tutte le province		
	PUGLIA	In tutte le province		
	BASILICATA	In tutte le province		
	CALABRIA	In tutte le province		
	SICILIA	In tutte le province		

NOTE

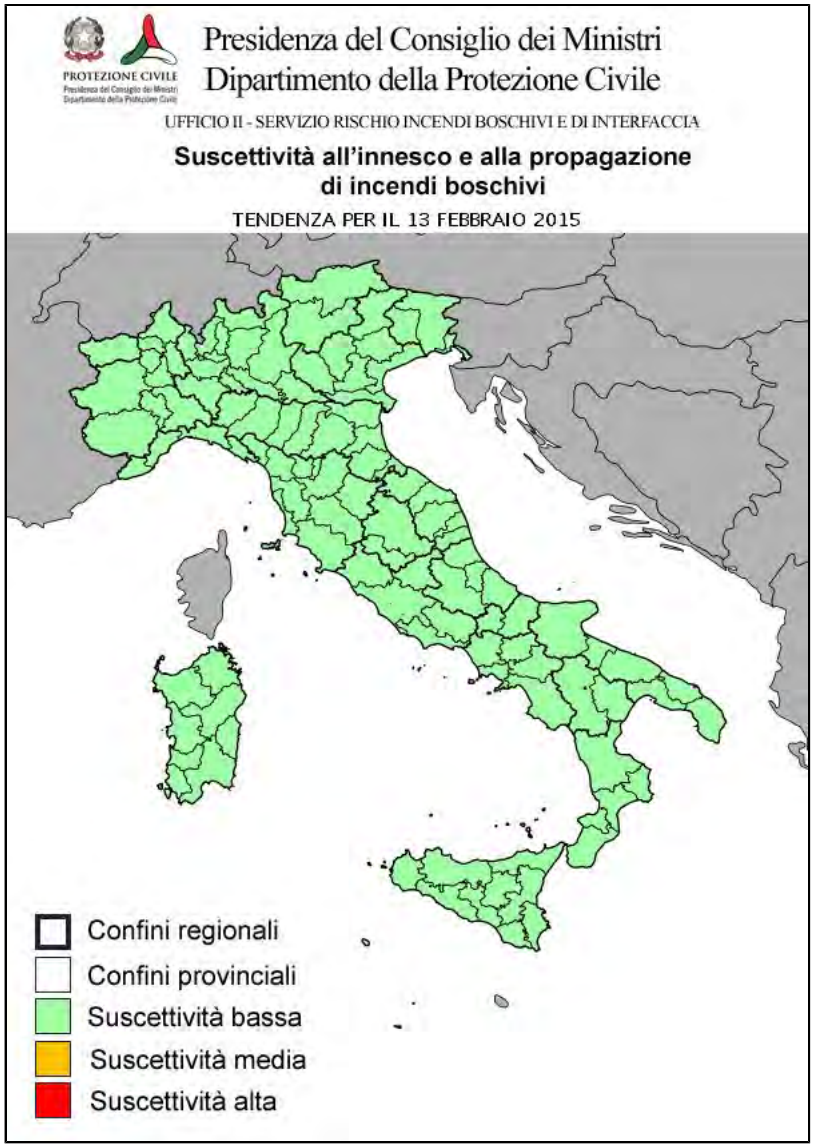

IL DIRETTORE DELL'UFFICIO
F.to Silvano Meroi

Presidenza del Consiglio dei Ministri

DIPARTIMENTO DELLA PROTEZIONE CIVILE
UFFICIO RISCHI IDROGEOLOGICI E ANTROPICI
SERVIZIO RISCHIO INCENDI BOSCHIVI E DI INTERFACCIA

INFORMATIVA N. 029/2015 ***emissione del 12/02/2015***

VISTA la Direttiva Presidente Consiglio dei Ministri 01/7/2011 recante 'Direttiva in materia di lotta attiva agli incendi boschivi' pubblicata nella G.U. n. 208 del 7/9/2011:

VISTO il Decreto attuativo del Capo del Dipartimento della Protezione Civile Rep n. 50 del 19/01/2012;

SULLA BASE dei modelli di analisi delle condizioni favorevoli all'innesco ed alla propagazione degli incendi boschivi in uso presso il Dipartimento della Protezione Civile;

SULLA BASE delle previsioni meteo del Servizio Centro Funzionale Centrale settore Meteo;

SULLA BASE degli elementi notiziari acquisiti;

TENUTO CONTO che il Bollettino di previsione nazionale incendi boschivi e' strutturato su scala provinciale e riporta lo scenario di previsione di natura probabilistica delle condizioni di suscettivita' all'innesco ed alla propagazione degli incendi boschivi, articolate su tre livelli cosi' definiti:

Suscettivita' bassa: ad innesco avvenuto, ancorche' poco probabile, l'incendio si propaghera' in maniera tale che dovrebbe essere fronteggiato con le sole forze ordinarie, comunque necessarie.
Suscettivita' media: ad innesco avvenuto, l'incendio si propaghera' in maniera tale da dover essere tempestivamente fronteggiato con forze ordinarie, altrimenti potrebbe essere necessario un dispiegamento di ulteriori forze per contrastarlo, rafforzando le squadre a terra ed impiegando piccoli e medi mezzi aerei.
Suscettivita' alta: ad innesco avvenuto, l'incendio si propaghera' in maniera tale da poter rapidamente raggiungere dimensioni e intensita' tali da renderlo difficilmente contrastabile con le sole forze ordinarie, ancorche' rinforzate, richiedendo il dispiegamento di ulteriori mezzi aerei.

SI EMETTE IL SEGUENTE

BOLLETTINO DI PREVISIONE NAZIONALE INCENDI BOSCHIVI

PREVISIONI METEO (fornite dal Servizio Centro Funzionale Centrale settore Meteo)

SITUAZIONE:una struttura depressionaria insiste ancora sul Mediterraneo orientale e causa deboli condizioni di instabilità sulle zone ioniche meridionali, mentre sul resto d'Italia si è affermato un campo di alta pressione che assicura generali condizioni di tempo stabile. Da domani si avvierà il progressivo cedimento dell'alta pressione per l'approssimarsi di una depressione atlantica, con peggioramento delle condizioni ad iniziare dalle regioni occidentali. Sabato la perturbazione agirà su regioni settentrionali, isole maggiori e versanti tirrenici con precipitazioni sparse, specie al nord, dove assumeranno carattere nevoso sui settori alpini. Domenica tempo perturbato sulle regioni settentrionali ed instabilità diffusa al centro-sud, specie sui versanti tirrenici.

Previsioni per il 13 FEBBRAIO 2015

Nord
Precipitazioni: generalmente deboli sulla Liguria, assenti o non rilevanti altrove.
Venti: in prevalenza deboli variabili, con rinforzi meridionali sulla Liguria di Levante.
Temperature: in generale lieve diminuzione, specie al nord-ovest.
Umidità minima nei bassi strati: intorno al 40-50%

Centro e Sardegna
Precipitazioni: puntualmente deboli sulla Toscana, assenti o non rilevanti altrove.
Venti: da deboli a moderati in prevalenza dai quadranti meridionali.
Temperature: in lieve diminuzione sulla Toscana, senza variazioni di rilievo altrove.
Umidità minima nei bassi strati: intorno al 50-60%

Sud e Sicilia
Precipitazioni: generalmente sulla Sicilia, anche a carattere di breve rovescio, assenti altrove.
Venti: deboli in prevalenza dai quadranti meridionali, in rinforzo dal pomeriggio sulla Sicilia.
Temperature: senza variazioni di rilievo.
Umidità minima nei bassi strati: intorno al 50-60% sulla Sicilia, valori inferiori altrove.

CONDIZIONI DI SUSCETTIVITA' ALL'INNESCO E ALLA PROPAGAZIONE DI INCENDI BOSCHIVI PREVISTE PER IL 13 FEBBRAIO 2015

		BASSA	MEDIA	ALTA
NORD	VALLE D'AOSTA	In tutte le province		
	PIEMONTE	In tutte le province		
	LOMBARDIA	In tutte le province		
	TRENTINO A. A.	In tutte le province		
	VENETO	In tutte le province		
	FRIULI V. GIULIA	In tutte le province		
	LIGURIA	In tutte le province		
	EMILIA-ROMAGNA	In tutte le province		
CENTRO E SARDEGNA	TOSCANA	In tutte le province		
	UMBRIA	In tutte le province		
	MARCHE	In tutte le province		
	LAZIO	In tutte le province		
	ABRUZZO	In tutte le province		
	SARDEGNA	In tutte le province		
SUD E SICILIA	MOLISE	In tutte le province		
	CAMPANIA	In tutte le province		
	PUGLIA	In tutte le province		
	BASILICATA	In tutte le province		
	CALABRIA	In tutte le province		
	SICILIA	In tutte le province		

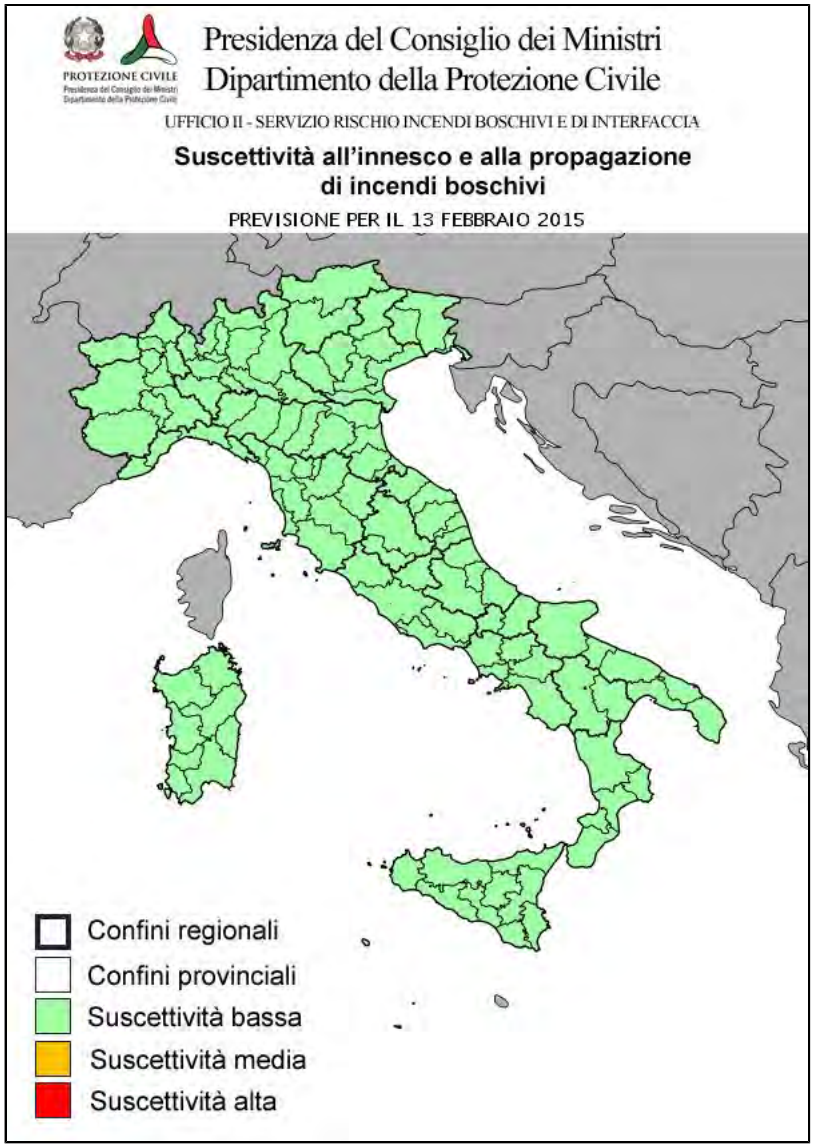

NOTE

CONDIZIONI DI SUSCETTIVITA' ALL'INNESCO E ALLA PROPAGAZIONE DI INCENDI BOSCHIVI PREVISTE PER IL 14 FEBBRAIO 2015

		BASSA	MEDIA	ALTA
NORD	VALLE D'AOSTA	In tutte le province		
	PIEMONTE	In tutte le province		
	LOMBARDIA	In tutte le province		
	TRENTINO A. A.	In tutte le province		
	VENETO	In tutte le province		
	FRIULI V. GIULIA	In tutte le province		
	LIGURIA	In tutte le province		
	EMILIA-ROMAGNA	In tutte le province		
CENTRO E SARDEGNA	TOSCANA	In tutte le province		
	UMBRIA	In tutte le province		
	MARCHE	In tutte le province		
	LAZIO	In tutte le province		
	ABRUZZO	In tutte le province		
	SARDEGNA	In tutte le province		
SUD E SICILIA	MOLISE	In tutte le province		
	CAMPANIA	In tutte le province		
	PUGLIA	In tutte le province		
	BASILICATA	In tutte le province		
	CALABRIA	In tutte le province		
	SICILIA	In tutte le province		

NOTE

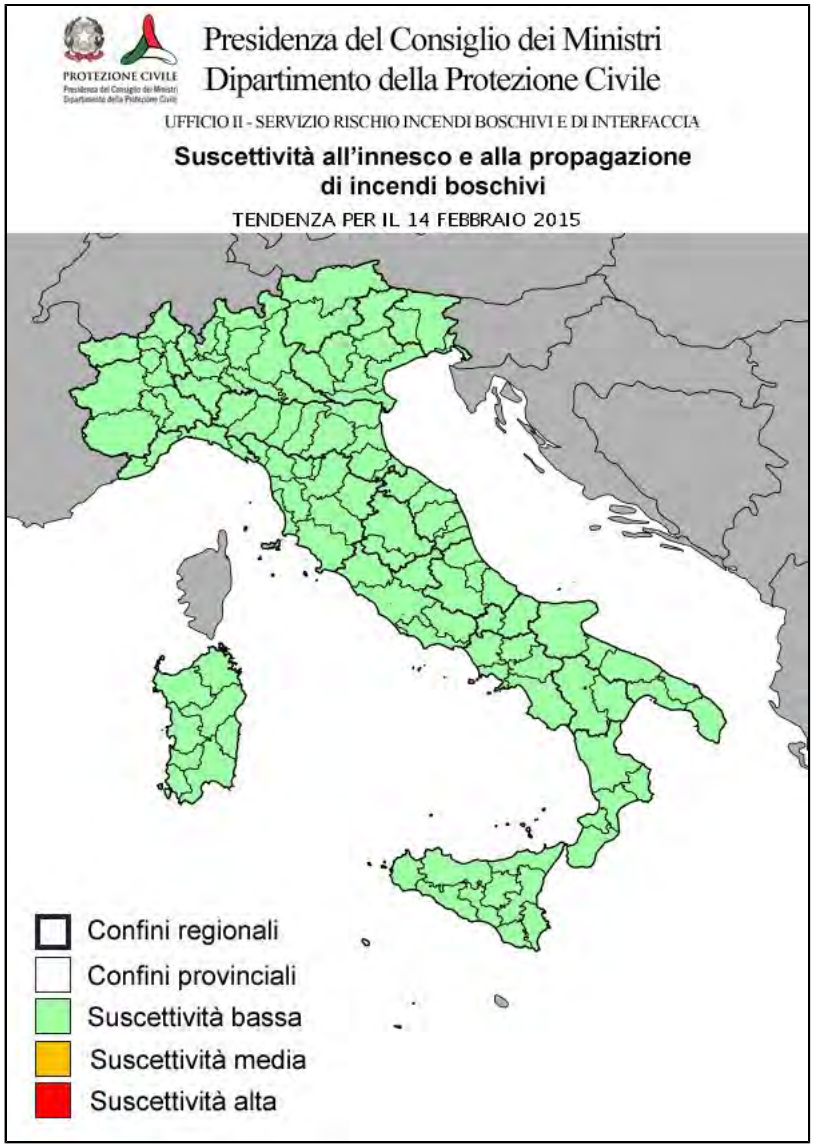

IL DIRETTORE DELL'UFFICIO
F.to Silvano Meroi

Presidenza del Consiglio dei Ministri

DIPARTIMENTO DELLA PROTEZIONE CIVILE
UFFICIO RISCHI IDROGEOLOGICI E ANTROPICI
SERVIZIO RISCHIO INCENDI BOSCHIVI E DI INTERFACCIA

INFORMATIVA N. 030/2015 ***emissione del 13/02/2015***

prossima emissione il 16/02/2015

VISTA la Direttiva Presidente Consiglio dei Ministri 01/7/2011 recante 'Direttiva in materia di lotta attiva agli incendi boschivi' pubblicata nella G.U. n. 208 del 7/9/2011:

VISTO il Decreto attuativo del Capo del Dipartimento della Protezione Civile Rep n. 50 del 19/01/2012;

SULLA BASE dei modelli di analisi delle condizioni favorevoli all'innesco ed alla propagazione degli incendi boschivi in uso presso il Dipartimento della Protezione Civile;

SULLA BASE delle previsioni meteo del Servizio Centro Funzionale Centrale settore Meteo;

SULLA BASE degli elementi notiziari acquisiti;

TENUTO CONTO che il Bollettino di previsione nazionale incendi boschivi e' strutturato su scala provinciale e riporta lo scenario di previsione di natura probabilistica delle condizioni di suscettivita' all'innesco ed alla propagazione degli incendi boschivi, articolate su tre livelli cosi' definiti:

Suscettivita' bassa: ad innesco avvenuto, ancorche' poco probabile, l'incendio si propaghera' in maniera tale che dovrebbe essere fronteggiato con le sole forze ordinarie, comunque necessarie.
Suscettivita' media: ad innesco avvenuto, l'incendio si propaghera' in maniera tale da dover essere tempestivamente fronteggiato con forze ordinarie, altrimenti potrebbe essere necessario un dispiegamento di ulteriori forze per contrastarlo, rafforzando le squadre a terra ed impiegando piccoli e medi mezzi aerei.
Suscettivita' alta: ad innesco avvenuto, l'incendio si propaghera' in maniera tale da poter rapidamente raggiungere dimensioni e intensita' tali da renderlo difficilmente contrastabile con le sole forze ordinarie, ancorche' rinforzate, richiedendo il dispiegamento di ulteriori mezzi aerei.

SI EMETTE IL SEGUENTE

BOLLETTINO DI PREVISIONE NAZIONALE INCENDI BOSCHIVI

PREVISIONI METEO (fornite dal Servizio Centro Funzionale Centrale settore Meteo)

SITUAZIONE:l'avvicinamento di una depressione atlantica, sta determinando un graduale peggioramento delle condizioni del tempo ad iniziare dalle regioni occidentali. Domani la perturbazione agirà su regioni settentrionali, isole maggiori e versanti tirrenici con precipitazioni sparse, specie al nord, dove assumeranno carattere nevoso sui settori alpini. Domenica tempo perturbato sulle regioni settentrionali ed instabilità al centro-sud, specie sui versanti tirrenici; lunedì nuova intensificazione dei fenomeni sulle regioni centro-settentrionali.

Previsioni per il 14 FEBBRAIO 2015

Nord
Precipitazioni: moderate, anche a carattere di rovescio o temporale, sulla Liguria; da deboli a moderate su Basso Piemonte, Oltre Po Pavese e settori alpini e prealpini centrali; deboli altrove.
Venti: in prevalenza deboli variabili, con rinforzi fino a moderati da meridione sulla Liguria.
Temperature: in generale lieve diminuzione, specie al nord-ovest.
Umidità minima nei bassi strati: intorno al 50-60%.

Centro e Sardegna
Precipitazioni: moderate, anche a carattere di rovescio o temporale, sulla fascia costiera della Toscana; deboli sulla fascia costiera del Lazio e sulla Sardegna; assenti o non rilevanti altrove.
Venti: deboli in prevalenza dai quadranti meridionali, con locali rinforzi sulle coste di Toscana e Lazio.
Temperature: in lieve aumento specie nei valori minimi e in quelli serali.
Umidità minima nei bassi strati: intorno al 50-60%.

Sud e Sicilia
Precipitazioni: deboli o puntualmente moderate, anche a carattere di rovescio o temporale sulla Sicilia, specie sui settori occidentali e meridionali; deboli sulla Calabria meridionale; assenti o non rilevanti altrove.
Venti: deboli in prevalenza dai quadranti meridionali, con locali rinforzi sulla Sicilia occidentale.
Temperature: in lieve aumento nei valori serali.
Umidità minima nei bassi strati: intorno al 50-60%.

TENDENZA PER IL 15 FEBBRAIO 2015
Precipitazioni sparse su tutte le regioni, più insistenti sui settori alpini e prealpini centro-orientali; venti da deboli a moderati dai quadranti meridionali con locali rinforzi sull’area ionica; in serata forti settentrionali sulla Liguria.

TENDENZA PER IL 16 FEBBRAIO 2015
Precipitazioni sparse su Abruzzo, Molise e regioni meridionali, con nevicate a quote basse, specie sul versante Adriatico; venti forti dai quadranti settentrionali su Alto Adriatico, Liguria e Sardegna, localmente forti dai quadranti meridionali sulle restanti regioni centro-meridionali.

CONDIZIONI DI SUSCETTIVITA' ALL'INNESCO E ALLA PROPAGAZIONE DI INCENDI BOSCHIVI PREVISTE PER IL 14 FEBBRAIO 2015

		BASSA	MEDIA	ALTA
NORD	VALLE D'AOSTA	In tutte le province		
	PIEMONTE	In tutte le province		
	LOMBARDIA	In tutte le province		
	TRENTINO A. A.	In tutte le province		
	VENETO	In tutte le province		
	FRIULI V. GIULIA	In tutte le province		
	LIGURIA	In tutte le province		
	EMILIA-ROMAGNA	In tutte le province		
CENTRO E SARDEGNA	TOSCANA	In tutte le province		
	UMBRIA	In tutte le province		
	MARCHE	In tutte le province		
	LAZIO	In tutte le province		
	ABRUZZO	In tutte le province		
	SARDEGNA	In tutte le province		
SUD E SICILIA	MOLISE	In tutte le province		
	CAMPANIA	In tutte le province		
	PUGLIA	In tutte le province		
	BASILICATA	In tutte le province		
	CALABRIA	In tutte le province		
	SICILIA	In tutte le province		

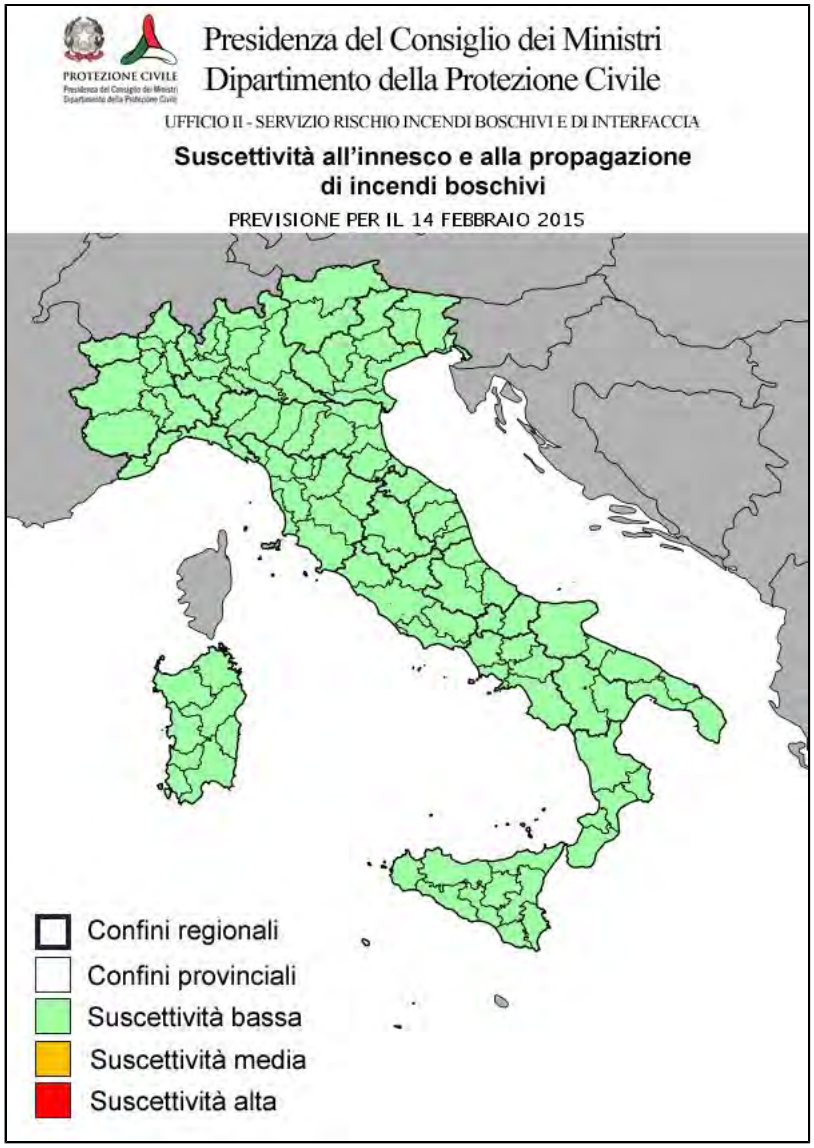

NOTE

CONDIZIONI DI SUSCETTIVITA' ALL'INNESCO E ALLA PROPAGAZIONE DI INCENDI BOSCHIVI PREVISTE PER IL 15 FEBBRAIO 2015

		BASSA	MEDIA	ALTA
NORD	VALLE D'AOSTA	In tutte le province		
	PIEMONTE	In tutte le province		
	LOMBARDIA	In tutte le province		
	TRENTINO A. A.	In tutte le province		
	VENETO	In tutte le province		
	FRIULI V. GIULIA	In tutte le province		
	LIGURIA	In tutte le province		
	EMILIA-ROMAGNA	In tutte le province		
CENTRO E SARDEGNA	TOSCANA	In tutte le province		
	UMBRIA	In tutte le province		
	MARCHE	In tutte le province		
	LAZIO	In tutte le province		
	ABRUZZO	In tutte le province		
	SARDEGNA	In tutte le province		
SUD E SICILIA	MOLISE	In tutte le province		
	CAMPANIA	In tutte le province		
	PUGLIA	In tutte le province		
	BASILICATA	In tutte le province		
	CALABRIA	In tutte le province		
	SICILIA	In tutte le province		

NOTE Per la giornata di lunedì 16 febbraio 2015 non si prevedono variazioni delle condizioni di suscettività rispetto alla tendenza per domenica 15 febbraio.

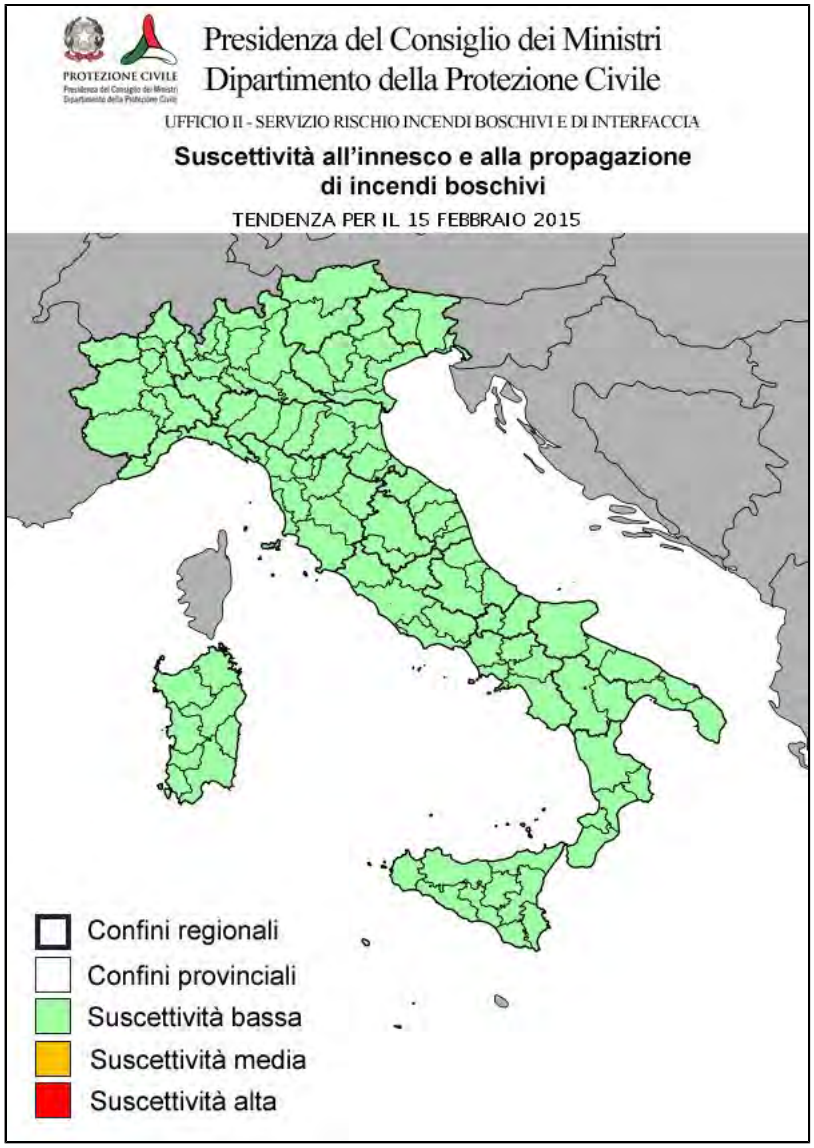

IL DIRETTORE DELL'UFFICIO
F.to Silvano Meroi

Presidenza del Consiglio dei Ministri

DIPARTIMENTO DELLA PROTEZIONE CIVILE
UFFICIO RISCHI IDROGEOLOGICI E ANTROPICI
SERVIZIO RISCHIO INCENDI BOSCHIVI E DI INTERFACCIA

INFORMATIVA N. 031/2015 ***emissione del 16/02/2015***

VISTA la Direttiva Presidente Consiglio dei Ministri 01/7/2011 recante 'Direttiva in materia di lotta attiva agli incendi boschivi' pubblicata nella G.U. n. 208 del 7/9/2011:

VISTO il Decreto attuativo del Capo del Dipartimento della Protezione Civile Rep n. 50 del 19/01/2012;

SULLA BASE dei modelli di analisi delle condizioni favorevoli all'innesco ed alla propagazione degli incendi boschivi in uso presso il Dipartimento della Protezione Civile;

SULLA BASE delle previsioni meteo del Servizio Centro Funzionale Centrale settore Meteo;

SULLA BASE degli elementi notiziari acquisiti;

TENUTO CONTO che il Bollettino di previsione nazionale incendi boschivi e' strutturato su scala provinciale e riporta lo scenario di previsione di natura probabilistica delle condizioni di suscettivita' all'innesco ed alla propagazione degli incendi boschivi, articolate su tre livelli cosi' definiti:

Suscettivita' bassa: ad innesco avvenuto, ancorche' poco probabile, l'incendio si propaghera' in maniera tale che dovrebbe essere fronteggiato con le sole forze ordinarie, comunque necessarie.
Suscettivita' media: ad innesco avvenuto, l'incendio si propaghera' in maniera tale da dover essere tempestivamente fronteggiato con forze ordinarie, altrimenti potrebbe essere necessario un dispiegamento di ulteriori forze per contrastarlo, rafforzando le squadre a terra ed impiegando piccoli e medi mezzi aerei.
Suscettivita' alta: ad innesco avvenuto, l'incendio si propaghera' in maniera tale da poter rapidamente raggiungere dimensioni e intensita' tali da renderlo difficilmente contrastabile con le sole forze ordinarie, ancorche' rinforzate, richiedendo il dispiegamento di ulteriori mezzi aerei.

SI EMETTE IL SEGUENTE

BOLLETTINO DI PREVISIONE NAZIONALE INCENDI BOSCHIVI

PREVISIONI METEO (fornite dal Servizio Centro Funzionale Centrale settore Meteo)

SITUAZIONE:un vortice di origine atlantica si è isolato sul Mediterraneo centrale e determina maltempo su regioni centro-meridionali, Piemonte ed Emilia–Romagna. Domani la struttura depressionaria si porterà sulla Tunisia alimentando ancora condizioni di maltempo su Sardegna, Sicilia e zone ioniche, mentre sul resto del Paese, grazie alla temporanea risalita della pressione, si assisterà ad un generale miglioramento. Mercoledì il vortice perderà ulteriormente energia e, traslando sul Golfo della Sirte, sarà causa di deboli condizioni di instabilità solo sulla Sicilia, mentre il resto del Paese godrà di tempo stabile.

Previsioni per il 17 FEBBRAIO 2015

Nord
Precipitazioni: isolate su Liguria, Emilia-Romagna meridionale e Piemonte meridionale ed occidentale; assenti o non rilevanti altrove.
Venti: forti settentrionali sulla Liguria con raffiche di burrasca, dal pomeriggio rinforzi di bora sul Triestino, deboli nord-orientali altrove.
Temperature: senza variazioni di rilievo.
Umidità minima nei bassi strati: intorno al 35-45%.

Centro e Sardegna
Precipitazioni: sparse, anche a carattere di rovescio, su Sardegna orientale e meridionale; isolate anche a carattere di rovescio, su Marche e settori costieri abruzzesi; assenti o non rilevanti altrove.
Venti: forti orientali sulla Sardegna con locali rinforzi di burrasca, moderati orientali sulle zone peninsulari con rinforzi fino a localmente forti su Toscana e Lazio settentrionale.
Temperature: senza variazioni di rilievo.
Umidità minima nei bassi strati: intorno al 40-50%.

Sud e Sicilia
Precipitazioni: da sparse a diffuse, anche a carattere di rovescio o temporale, su Sicilia, Calabria, Basilicata e Puglia ionica, più abbondanti sulle zone ioniche di Calabria e Sicilia; assenti o non rilevanti altrove.
Venti: forti orientali su Sicilia e Calabria con locali raffiche di burrasca; moderati orientali altrove con locali rinforzi fino a forti su Campania e Puglia.
Temperature: senza variazioni di rilievo.
Umidità minima nei bassi strati: intorno al 55-75% specie su Calabria e Sicilia.

CONDIZIONI DI SUSCETTIVITA' ALL'INNESCO E ALLA PROPAGAZIONE DI INCENDI BOSCHIVI PREVISTE PER IL 17 FEBBRAIO 2015

		BASSA	MEDIA	ALTA
NORD	VALLE D'AOSTA	In tutte le province		
	PIEMONTE	In tutte le province		
	LOMBARDIA	In tutte le province		
	TRENTINO A. A.	In tutte le province		
	VENETO	In tutte le province		
	FRIULI V. GIULIA	In tutte le province		
	LIGURIA	In tutte le province		
	EMILIA-ROMAGNA	In tutte le province		
CENTRO E SARDEGNA	TOSCANA	In tutte le province		
	UMBRIA	In tutte le province		
	MARCHE	In tutte le province		
	LAZIO	In tutte le province		
	ABRUZZO	In tutte le province		
	SARDEGNA	In tutte le province		
SUD E SICILIA	MOLISE	In tutte le province		
	CAMPANIA	In tutte le province		
	PUGLIA	In tutte le province		
	BASILICATA	In tutte le province		
	CALABRIA	In tutte le province		
	SICILIA	In tutte le province		

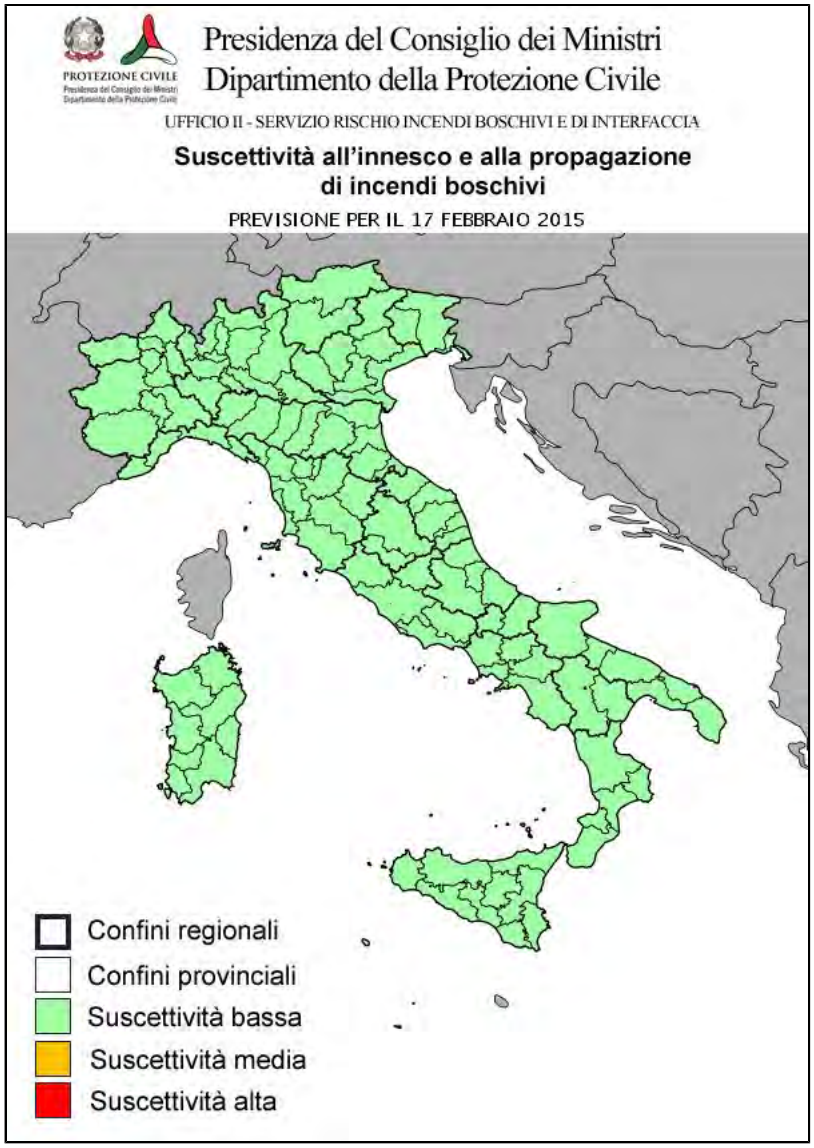

NOTE

CONDIZIONI DI SUSCETTIVITA' ALL'INNESCO E ALLA PROPAGAZIONE DI INCENDI BOSCHIVI PREVISTE PER IL 18 FEBBRAIO 2015

		BASSA	MEDIA	ALTA
NORD	VALLE D'AOSTA	In tutte le province		
	PIEMONTE	In tutte le province		
	LOMBARDIA	In tutte le province		
	TRENTINO A. A.	In tutte le province		
	VENETO	In tutte le province		
	FRIULI V. GIULIA	In tutte le province		
	LIGURIA	In tutte le province		
	EMILIA-ROMAGNA	In tutte le province		
CENTRO E SARDEGNA	TOSCANA	In tutte le province		
	UMBRIA	In tutte le province		
	MARCHE	In tutte le province		
	LAZIO	In tutte le province		
	ABRUZZO	In tutte le province		
	SARDEGNA	In tutte le province		
SUD E SICILIA	MOLISE	In tutte le province		
	CAMPANIA	In tutte le province		
	PUGLIA	In tutte le province		
	BASILICATA	In tutte le province		
	CALABRIA	In tutte le province		
	SICILIA	In tutte le province		

NOTE

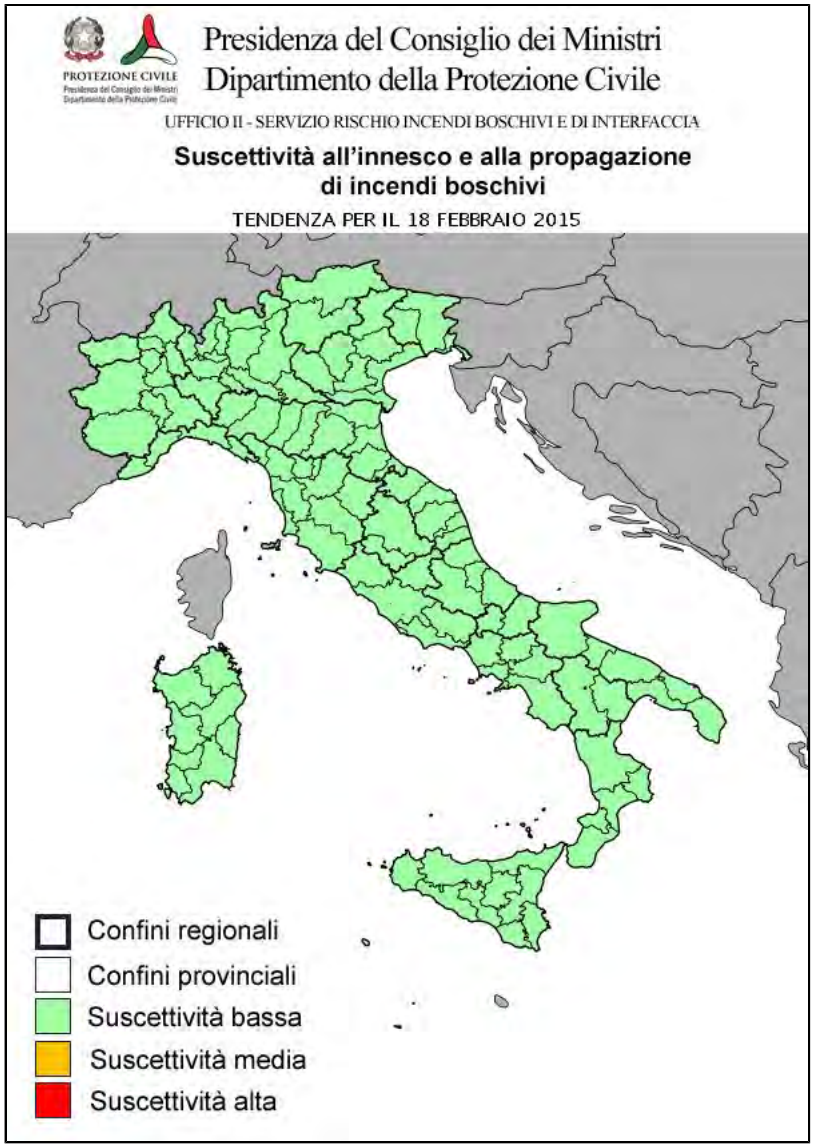

IL DIRETTORE DELL'UFFICIO
F.to Silvano Meroi

Presidenza del Consiglio dei Ministri

DIPARTIMENTO DELLA PROTEZIONE CIVILE
UFFICIO RISCHI IDROGEOLOGICI E ANTROPICI
SERVIZIO RISCHIO INCENDI BOSCHIVI E DI INTERFACCIA

INFORMATIVA N. 032/2015 ***emissione del 17/02/2015***

VISTA la Direttiva Presidente Consiglio dei Ministri 01/7/2011 recante 'Direttiva in materia di lotta attiva agli incendi boschivi' pubblicata nella G.U. n. 208 del 7/9/2011:

VISTO il Decreto attuativo del Capo del Dipartimento della Protezione Civile Rep n. 50 del 19/01/2012;

SULLA BASE dei modelli di analisi delle condizioni favorevoli all'innesco ed alla propagazione degli incendi boschivi in uso presso il Dipartimento della Protezione Civile;

SULLA BASE delle previsioni meteo del Servizio Centro Funzionale Centrale settore Meteo;

SULLA BASE degli elementi notiziari acquisiti;

TENUTO CONTO che il Bollettino di previsione nazionale incendi boschivi e' strutturato su scala provinciale e riporta lo scenario di previsione di natura probabilistica delle condizioni di suscettivita' all'innesco ed alla propagazione degli incendi boschivi, articolate su tre livelli cosi' definiti:

Suscettivita' bassa: ad innesco avvenuto, ancorche' poco probabile, l'incendio si propaghera' in maniera tale che dovrebbe essere fronteggiato con le sole forze ordinarie, comunque necessarie.
Suscettivita' media: ad innesco avvenuto, l'incendio si propaghera' in maniera tale da dover essere tempestivamente fronteggiato con forze ordinarie, altrimenti potrebbe essere necessario un dispiegamento di ulteriori forze per contrastarlo, rafforzando le squadre a terra ed impiegando piccoli e medi mezzi aerei.
Suscettivita' alta: ad innesco avvenuto, l'incendio si propaghera' in maniera tale da poter rapidamente raggiungere dimensioni e intensita' tali da renderlo difficilmente contrastabile con le sole forze ordinarie, ancorche' rinforzate, richiedendo il dispiegamento di ulteriori mezzi aerei.

SI EMETTE IL SEGUENTE

BOLLETTINO DI PREVISIONE NAZIONALE INCENDI BOSCHIVI

PREVISIONI METEO (fornite dal Servizio Centro Funzionale Centrale settore Meteo)

SITUAZIONE:un vortice di origine atlantica si è isolato sulla Tunisia ed alimenta condizioni di maltempo su Calabria e Sicilia e parzialmente sulla Sardegna; sul resto del Paese, grazie alla temporanea risalita della pressione, oggi si assisterà ad un generale miglioramento. Domani il vortice perderà ulteriormente energia e, traslando sul Golfo della Sirte, sarà causa di deboli condizioni di instabilità solo su Sicilia e settori ionici calabresi, mentre il resto del Paese godrà di tempo stabile per l'affermarsi di una vasta struttura anticiclonica. Nelle successive giornate di giovedì e venerdì l'alta pressione assicurerà su tutto il Paese generali condizioni di tempo stabile e soleggiato.

Previsioni per il 18 FEBBRAIO 2015

Nord
Precipitazioni: assenti o non rilevanti.
Venti: da moderati a forti settentrionali su Liguria e zone dell' alto Adriatico; da deboli a moderati settentrionali altrove.
Temperature: in lieve diminuzione.
Umidità minima nei bassi strati: intorno al 45-55%.

Centro e Sardegna
Precipitazioni: deboli ed isolate su Abruzzo, Molise e settori orientali e meridionali della Sardegna.
Venti: da moderati a forti orientali sulla Sardegna; da deboli a moderati orientali altrove, con rinforzi sulla Toscana.
Temperature: in lieve diminuzione.
Umidità minima nei bassi strati: intorno al 40-50% .

Sud e Sicilia
Precipitazioni: sparse, anche a carattere di rovescio o temporale, su Sicilia e settori meridionale e ionici della Calabria; isolate e deboli su Puglia e Basilicata.
Venti: da moderati a forti orientali su tutte le regioni con raffiche di burrasca su Sicilia e Calabria.
Temperature: in lieve diminuzione.
Umidità minima nei bassi strati: intorno al 40-50% .

CONDIZIONI DI SUSCETTIVITA' ALL'INNESCO E ALLA PROPAGAZIONE DI INCENDI BOSCHIVI PREVISTE PER IL 18 FEBBRAIO 2015

		BASSA	MEDIA	ALTA
NORD	VALLE D'AOSTA	In tutte le province		
	PIEMONTE	In tutte le province		
	LOMBARDIA	In tutte le province		
	TRENTINO A. A.	In tutte le province		
	VENETO	In tutte le province		
	FRIULI V. GIULIA	In tutte le province		
	LIGURIA	In tutte le province		
	EMILIA-ROMAGNA	In tutte le province		
CENTRO E SARDEGNA	TOSCANA	In tutte le province		
	UMBRIA	In tutte le province		
	MARCHE	In tutte le province		
	LAZIO	In tutte le province		
	ABRUZZO	In tutte le province		
	SARDEGNA	In tutte le province		
SUD E SICILIA	MOLISE	In tutte le province		
	CAMPANIA	In tutte le province		
	PUGLIA	In tutte le province		
	BASILICATA	In tutte le province		
	CALABRIA	In tutte le province		
	SICILIA	In tutte le province		

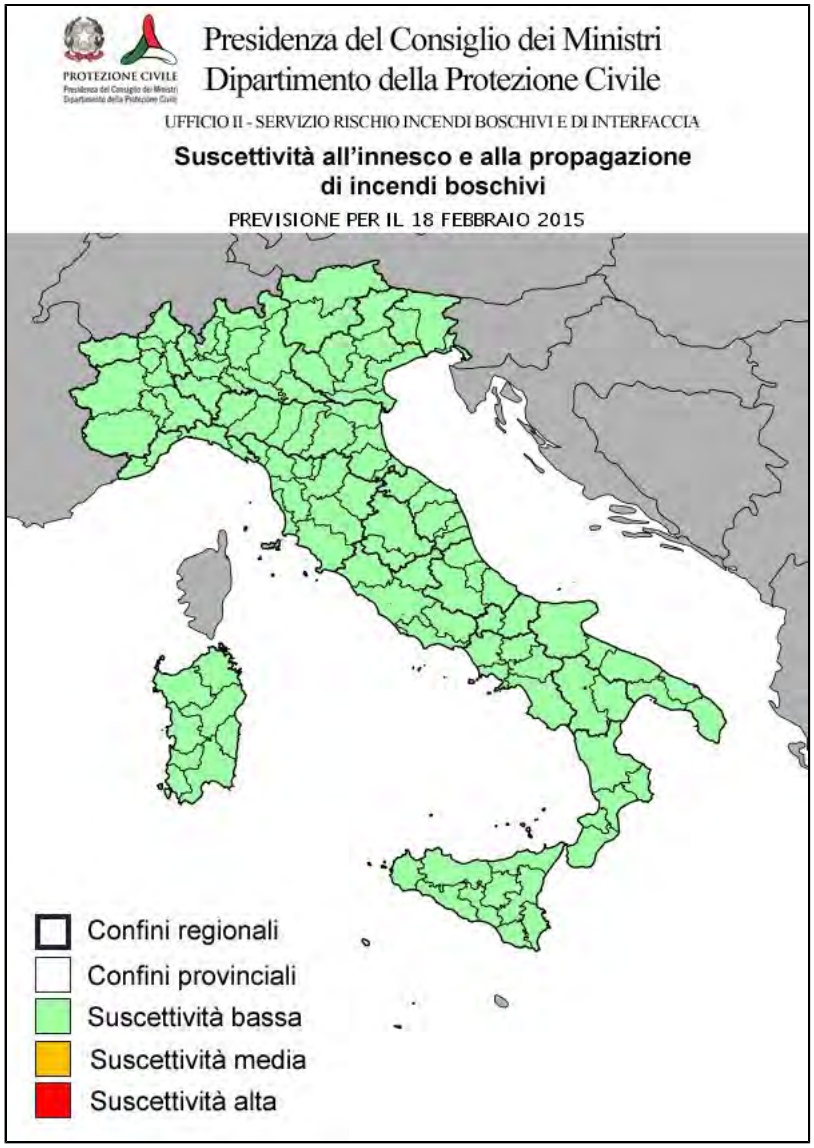

NOTE

CONDIZIONI DI SUSCETTIVITA' ALL'INNESCO E ALLA PROPAGAZIONE DI INCENDI BOSCHIVI PREVISTE PER IL 19 FEBBRAIO 2015

		BASSA	MEDIA	ALTA
NORD	VALLE D'AOSTA	In tutte le province		
	PIEMONTE	In tutte le province		
	LOMBARDIA	In tutte le province		
	TRENTINO A. A.	In tutte le province		
	VENETO	In tutte le province		
	FRIULI V. GIULIA	In tutte le province		
	LIGURIA	In tutte le province		
	EMILIA-ROMAGNA	In tutte le province		
CENTRO E SARDEGNA	TOSCANA	In tutte le province		
	UMBRIA	In tutte le province		
	MARCHE	In tutte le province		
	LAZIO	In tutte le province		
	ABRUZZO	In tutte le province		
	SARDEGNA	In tutte le province		
SUD E SICILIA	MOLISE	In tutte le province		
	CAMPANIA	In tutte le province		
	PUGLIA	In tutte le province		
	BASILICATA	In tutte le province		
	CALABRIA	In tutte le province		
	SICILIA	In tutte le province		

NOTE

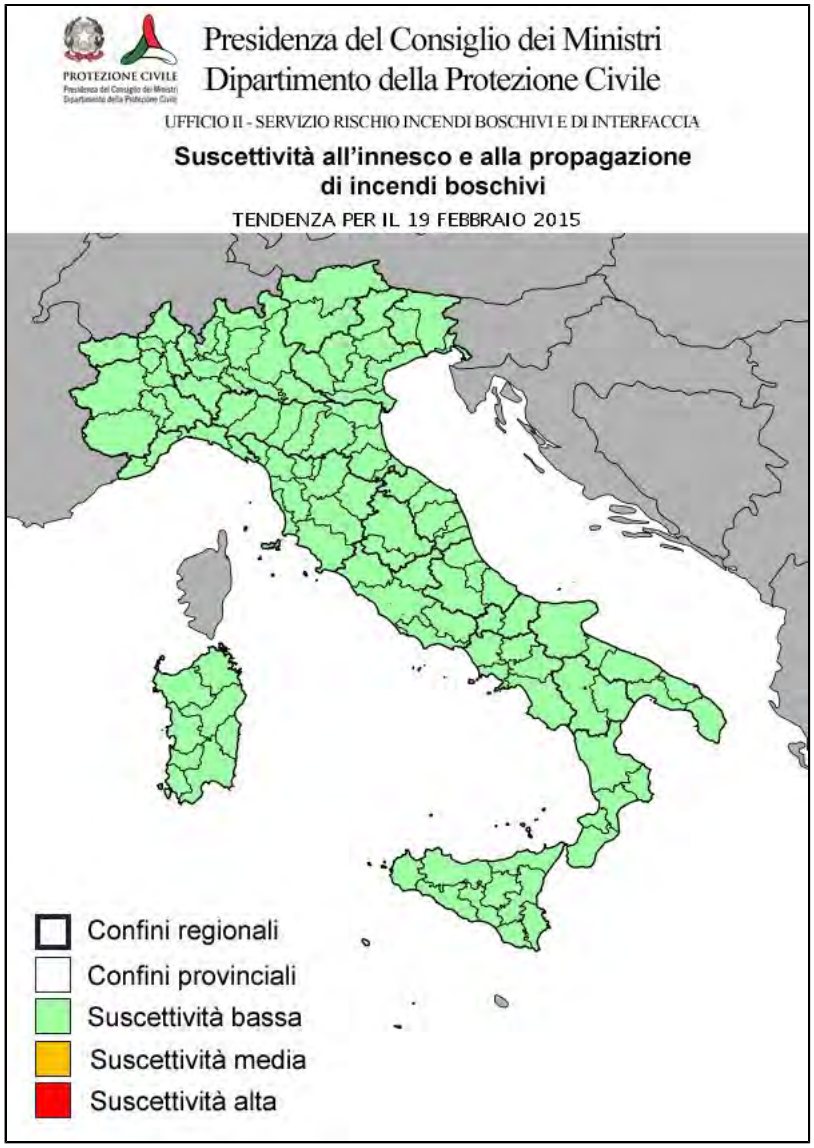

IL DIRETTORE DELL'UFFICIO
F.to Silvano Meroi

Presidenza del Consiglio dei Ministri

DIPARTIMENTO DELLA PROTEZIONE CIVILE
UFFICIO RISCHI IDROGEOLOGICI E ANTROPICI
SERVIZIO RISCHIO INCENDI BOSCHIVI E DI INTERFACCIA

INFORMATIVA N. 033/2015 ***emissione del 18/02/2015***

VISTA la Direttiva Presidente Consiglio dei Ministri 01/7/2011 recante 'Direttiva in materia di lotta attiva agli incendi boschivi' pubblicata nella G.U. n. 208 del 7/9/2011:

VISTO il Decreto attuativo del Capo del Dipartimento della Protezione Civile Rep n. 50 del 19/01/2012;

SULLA BASE dei modelli di analisi delle condizioni favorevoli all'innesco ed alla propagazione degli incendi boschivi in uso presso il Dipartimento della Protezione Civile;

SULLA BASE delle previsioni meteo del Servizio Centro Funzionale Centrale settore Meteo;

SULLA BASE degli elementi notiziari acquisiti;

TENUTO CONTO che il Bollettino di previsione nazionale incendi boschivi e' strutturato su scala provinciale e riporta lo scenario di previsione di natura probabilistica delle condizioni di suscettivita' all'innesco ed alla propagazione degli incendi boschivi, articolate su tre livelli cosi' definiti:

Suscettivita' bassa: ad innesco avvenuto, ancorche' poco probabile, l'incendio si propaghera' in maniera tale che dovrebbe essere fronteggiato con le sole forze ordinarie, comunque necessarie.
Suscettivita' media: ad innesco avvenuto, l'incendio si propaghera' in maniera tale da dover essere tempestivamente fronteggiato con forze ordinarie, altrimenti potrebbe essere necessario un dispiegamento di ulteriori forze per contrastarlo, rafforzando le squadre a terra ed impiegando piccoli e medi mezzi aerei.
Suscettivita' alta: ad innesco avvenuto, l'incendio si propaghera' in maniera tale da poter rapidamente raggiungere dimensioni e intensita' tali da renderlo difficilmente contrastabile con le sole forze ordinarie, ancorche' rinforzate, richiedendo il dispiegamento di ulteriori mezzi aerei.

SI EMETTE IL SEGUENTE

BOLLETTINO DI PREVISIONE NAZIONALE INCENDI BOSCHIVI

PREVISIONI METEO (fornite dal Servizio Centro Funzionale Centrale settore Meteo)

SITUAZIONE:un’area depressionaria, centrata sulla Tunisia, determina oggi ancora condizioni di moderato maltempo sulla Sicilia e più marginalmente su Calabria e Sardegna, ma con tendenza a miglioramento. Sul resto del Paese l’affermazione di una vasta struttura anticiclonica avvierà una fase di tempo stabile e soleggiato, che persisterà fino a venerdì.

Previsioni per il 19 FEBBRAIO 2015

Nord
Precipitazioni: assenti.
Venti: deboli variabili.
Temperature: stazionarie o in lieve aumento.
Umidità minima nei bassi strati: intorno al 30-40%.

Centro e Sardegna
Precipitazioni: deboli ed isolate su Sardegna meridionale, assenti altrove.
Venti: moderati orientali sulla Sardegna; deboli prevalentemente nord-orientali altrove.
Temperature: stazionarie o in lieve aumento.
Umidità minima nei bassi strati: intorno al 40-50% .

Sud e Sicilia
Precipitazioni: isolate residue piogge sulla Sicilia, assenti altrove.
Venti: moderati orientali su tutte le regioni, in attenuazione nel pomeriggio.
Temperature: stazionarie.
Umidità minima nei bassi strati: intorno al 40-50% .

CONDIZIONI DI SUSCETTIVITA' ALL'INNESCO E ALLA PROPAGAZIONE DI INCENDI BOSCHIVI PREVISTE PER IL 19 FEBBRAIO 2015

		BASSA	MEDIA	ALTA
NORD	VALLE D'AOSTA	In tutte le province		
	PIEMONTE	In tutte le province		
	LOMBARDIA	In tutte le province		
	TRENTINO A. A.	In tutte le province		
	VENETO	In tutte le province		
	FRIULI V. GIULIA	In tutte le province		
	LIGURIA	In tutte le province		
	EMILIA-ROMAGNA	In tutte le province		
CENTRO E SARDEGNA	TOSCANA	In tutte le province		
	UMBRIA	In tutte le province		
	MARCHE	In tutte le province		
	LAZIO	In tutte le province		
	ABRUZZO	In tutte le province		
	SARDEGNA	In tutte le province		
SUD E SICILIA	MOLISE	In tutte le province		
	CAMPANIA	In tutte le province		
	PUGLIA	In tutte le province		
	BASILICATA	In tutte le province		
	CALABRIA	In tutte le province		
	SICILIA	In tutte le province		

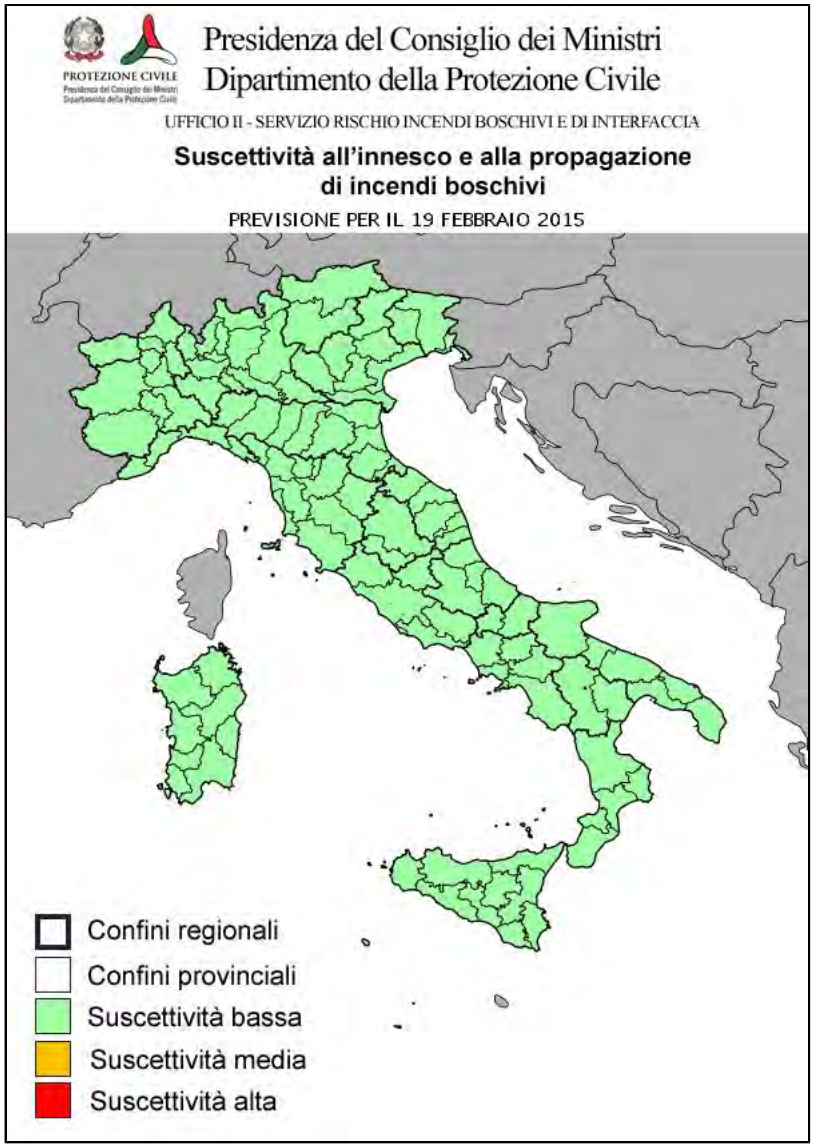

NOTE

CONDIZIONI DI SUSCETTIVITA' ALL'INNESCO E ALLA PROPAGAZIONE DI INCENDI BOSCHIVI PREVISTE PER IL 20 FEBBRAIO 2015

		BASSA	MEDIA	ALTA
NORD	VALLE D'AOSTA	In tutte le province		
	PIEMONTE	In tutte le province		
	LOMBARDIA	In tutte le province		
	TRENTINO A. A.	In tutte le province		
	VENETO	In tutte le province		
	FRIULI V. GIULIA	In tutte le province		
	LIGURIA	In tutte le province		
	EMILIA-ROMAGNA	In tutte le province		
CENTRO E SARDEGNA	TOSCANA	In tutte le province		
	UMBRIA	In tutte le province		
	MARCHE	In tutte le province		
	LAZIO	In tutte le province		
	ABRUZZO	In tutte le province		
	SARDEGNA	In tutte le province		
SUD E SICILIA	MOLISE	In tutte le province		
	CAMPANIA	In tutte le province		
	PUGLIA	In tutte le province		
	BASILICATA	In tutte le province		
	CALABRIA	In tutte le province		
	SICILIA	In tutte le province		

NOTE

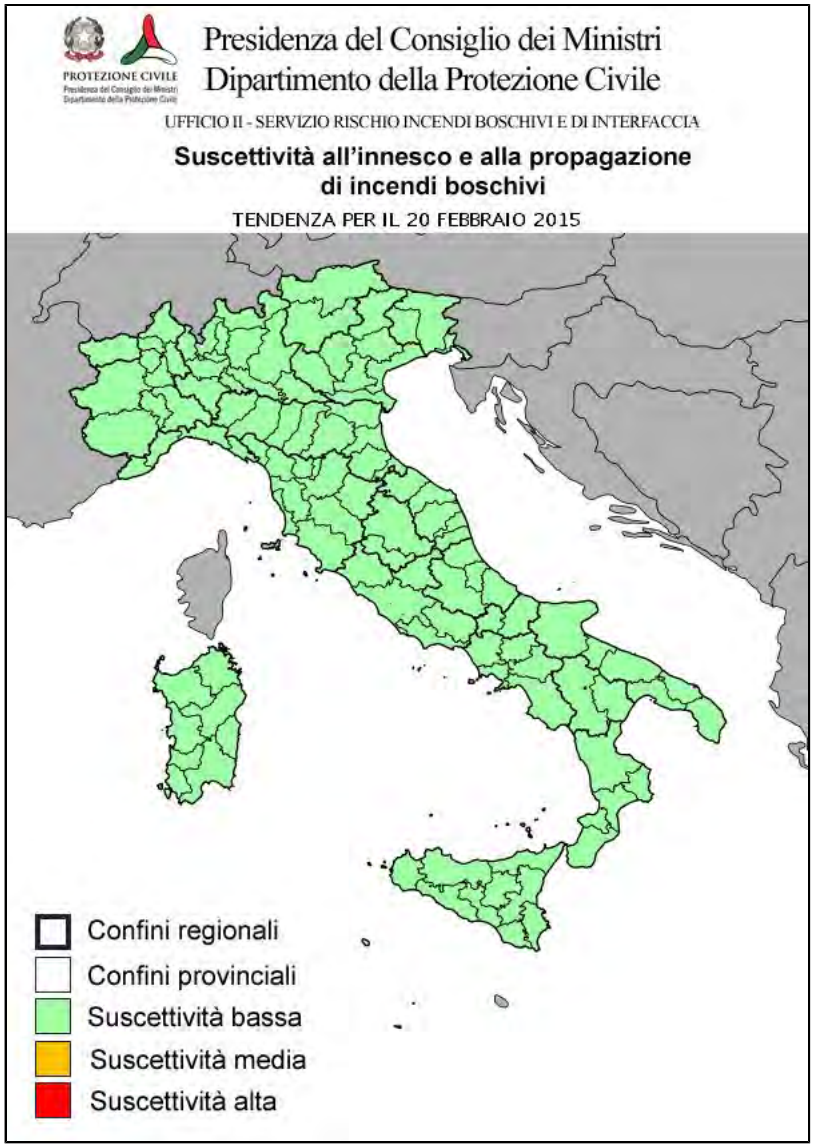

IL DIRETTORE DELL'UFFICIO
F.to Silvano Meroi

INFORMATIVA N. 034/2015 ***emissione del 19/02/2015***

VISTA la Direttiva Presidente Consiglio dei Ministri 01/7/2011 recante 'Direttiva in materia di lotta attiva agli incendi boschivi' pubblicata nella G.U. n. 208 del 7/9/2011:

VISTO il Decreto attuativo del Capo del Dipartimento della Protezione Civile Rep n. 50 del 19/01/2012;

SULLA BASE dei modelli di analisi delle condizioni favorevoli all'innesco ed alla propagazione degli incendi boschivi in uso presso il Dipartimento della Protezione Civile;

SULLA BASE delle previsioni meteo del Servizio Centro Funzionale Centrale settore Meteo;

SULLA BASE degli elementi notiziari acquisiti;

TENUTO CONTO che il Bollettino di previsione nazionale incendi boschivi e' strutturato su scala provinciale e riporta lo scenario di previsione di natura probabilistica delle condizioni di suscettivita' all'innesco ed alla propagazione degli incendi boschivi, articolate su tre livelli cosi' definiti:

Suscettivita' bassa: ad innesco avvenuto, ancorche' poco probabile, l'incendio si propaghera' in maniera tale che dovrebbe essere fronteggiato con le sole forze ordinarie, comunque necessarie.
Suscettivita' media: ad innesco avvenuto, l'incendio si propaghera' in maniera tale da dover essere tempestivamente fronteggiato con forze ordinarie, altrimenti potrebbe essere necessario un dispiegamento di ulteriori forze per contrastarlo, rafforzando le squadre a terra ed impiegando piccoli e medi mezzi aerei.
Suscettivita' alta: ad innesco avvenuto, l'incendio si propaghera' in maniera tale da poter rapidamente raggiungere dimensioni e intensita' tali da renderlo difficilmente contrastabile con le sole forze ordinarie, ancorche' rinforzate, richiedendo il dispiegamento di ulteriori mezzi aerei.

SI EMETTE IL SEGUENTE

BOLLETTINO DI PREVISIONE NAZIONALE INCENDI BOSCHIVI

PREVISIONI METEO (fornite dal Servizio Centro Funzionale Centrale settore Meteo)

SITUAZIONE:residua fenomenologia sulle estreme aree meridionali, mentre condizioni generalmente stabili interessano il resto del territorio per effetto di un’area anticiclonica centrata sull’Europa centrale. Domani l’approssimarsi di una saccatura atlantica determinerà un aumento della nuvolosità sulle regioni occidentali, con piogge attese a fine giornata; peggioramento in estensione al resto del territorio nella giornata di sabato.

Previsioni per il 20 FEBBRAIO 2015

Nord
Precipitazioni: dalla sera deboli sul nord-ovest.
Venti: deboli meridionali con qualche rinforzo.
Temperature: senza grandi variazioni.
Umidità minima nei bassi strati: mediamente intorno al 40-50%.

Centro e Sardegna
Precipitazioni: assenti.
Venti: da moderati a tesi meridionali sulla Sardegna; da deboli a moderati meridionali altrove.
Temperature: senza grandi variazioni.
Umidità minima nei bassi strati: mediamente intorno al 40-50%.

Sud e Sicilia
Precipitazioni: assenti.
Venti: moderati meridionali su Sicilia e Calabria; da deboli a moderati occidentali altrove in attenuazione.
Temperature: senza grandi variazioni.
Umidità minima nei bassi strati: intorno al 40-50% .

CONDIZIONI DI SUSCETTIVITA' ALL'INNESCO E ALLA PROPAGAZIONE DI INCENDI BOSCHIVI PREVISTE PER IL 20 FEBBRAIO 2015

		BASSA	MEDIA	ALTA
NORD	VALLE D'AOSTA	In tutte le province		
	PIEMONTE	In tutte le province		
	LOMBARDIA	In tutte le province		
	TRENTINO A. A.	In tutte le province		
	VENETO	In tutte le province		
	FRIULI V. GIULIA	In tutte le province		
	LIGURIA	In tutte le province		
	EMILIA-ROMAGNA	In tutte le province		
CENTRO E SARDEGNA	TOSCANA	In tutte le province		
	UMBRIA	In tutte le province		
	MARCHE	In tutte le province		
	LAZIO	In tutte le province		
	ABRUZZO	In tutte le province		
	SARDEGNA	In tutte le province		
SUD E SICILIA	MOLISE	In tutte le province		
	CAMPANIA	In tutte le province		
	PUGLIA	In tutte le province		
	BASILICATA	In tutte le province		
	CALABRIA	In tutte le province		
	SICILIA	In tutte le province		

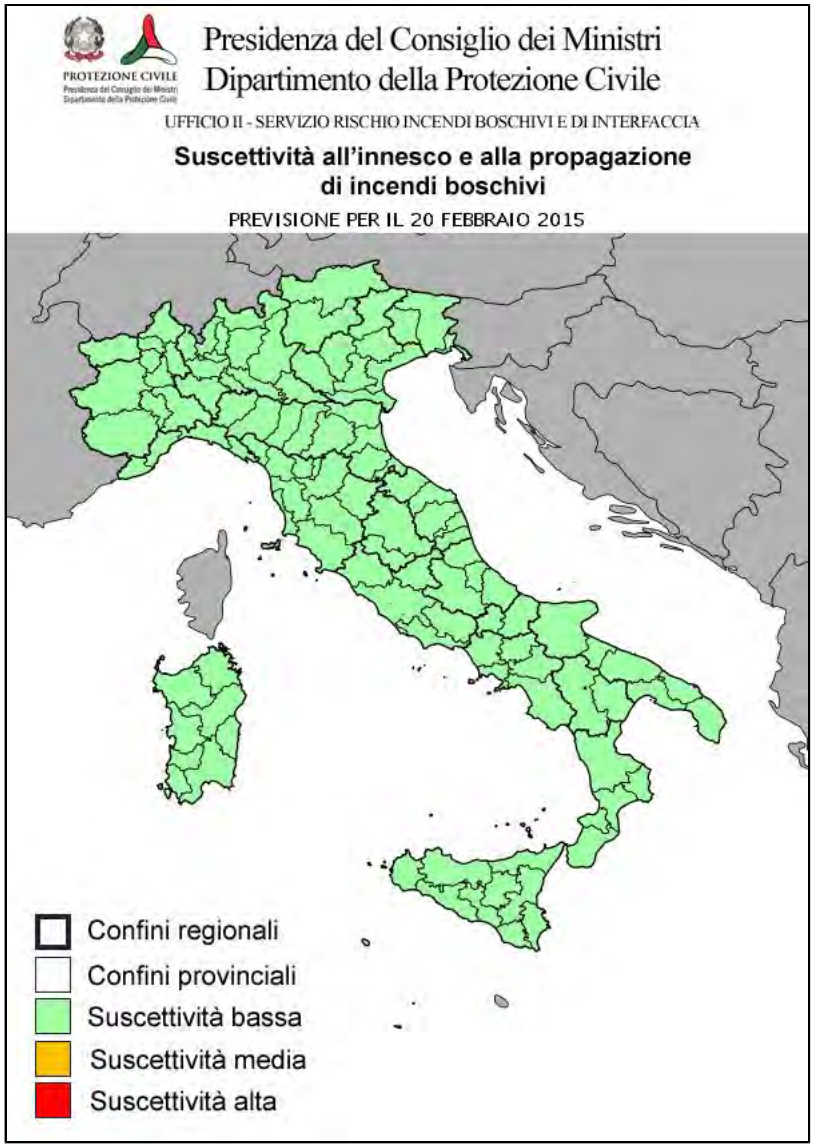

NOTE

CONDIZIONI DI SUSCETTIVITA' ALL'INNESCO E ALLA PROPAGAZIONE DI INCENDI BOSCHIVI PREVISTE PER IL 21 FEBBRAIO 2015

		BASSA	MEDIA	ALTA
NORD	VALLE D'AOSTA	In tutte le province		
	PIEMONTE	In tutte le province		
	LOMBARDIA	In tutte le province		
	TRENTINO A. A.	In tutte le province		
	VENETO	In tutte le province		
	FRIULI V. GIULIA	In tutte le province		
	LIGURIA	In tutte le province		
	EMILIA-ROMAGNA	In tutte le province		
CENTRO E SARDEGNA	TOSCANA	In tutte le province		
	UMBRIA	In tutte le province		
	MARCHE	In tutte le province		
	LAZIO	In tutte le province		
	ABRUZZO	In tutte le province		
	SARDEGNA	In tutte le province		
SUD E SICILIA	MOLISE	In tutte le province		
	CAMPANIA	In tutte le province		
	PUGLIA	In tutte le province		
	BASILICATA	In tutte le province		
	CALABRIA	In tutte le province		
	SICILIA	In tutte le province		

NOTE

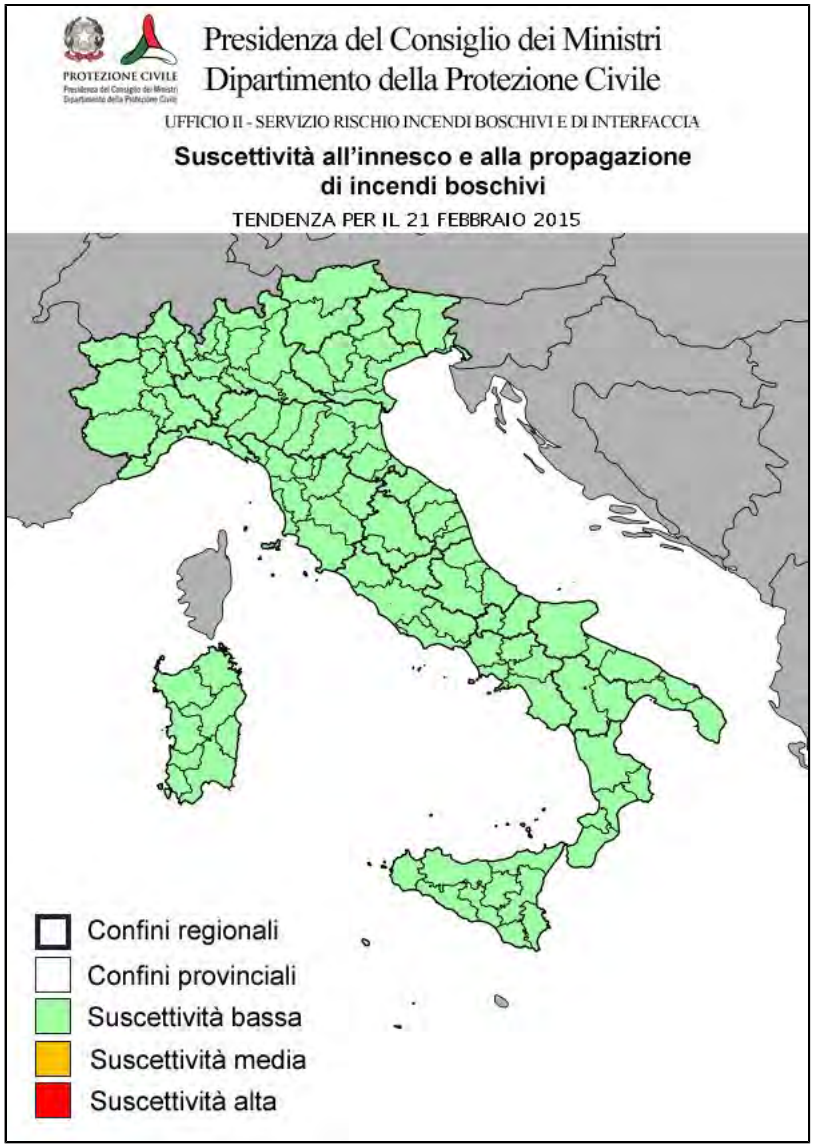

IL DIRETTORE DELL'UFFICIO
F.to Silvano Meroi

Presidenza del Consiglio dei Ministri

DIPARTIMENTO DELLA PROTEZIONE CIVILE
UFFICIO RISCHI IDROGEOLOGICI E ANTROPICI
SERVIZIO RISCHIO INCENDI BOSCHIVI E DI INTERFACCIA

INFORMATIVA N. 035/2015 ***emissione del 20/02/2015***

prossima emissione il 23/02/2015

VISTA la Direttiva Presidente Consiglio dei Ministri 01/7/2011 recante 'Direttiva in materia di lotta attiva agli incendi boschivi' pubblicata nella G.U. n. 208 del 7/9/2011:

VISTO il Decreto attuativo del Capo del Dipartimento della Protezione Civile Rep n. 50 del 19/01/2012;

SULLA BASE dei modelli di analisi delle condizioni favorevoli all'innesco ed alla propagazione degli incendi boschivi in uso presso il Dipartimento della Protezione Civile;

SULLA BASE delle previsioni meteo del Servizio Centro Funzionale Centrale settore Meteo;

SULLA BASE degli elementi notiziari acquisiti;

TENUTO CONTO che il Bollettino di previsione nazionale incendi boschivi e' strutturato su scala provinciale e riporta lo scenario di previsione di natura probabilistica delle condizioni di suscettivita' all'innesco ed alla propagazione degli incendi boschivi, articolate su tre livelli cosi' definiti:

Suscettivita' bassa: ad innesco avvenuto, ancorche' poco probabile, l'incendio si propaghera' in maniera tale che dovrebbe essere fronteggiato con le sole forze ordinarie, comunque necessarie.
Suscettivita' media: ad innesco avvenuto, l'incendio si propaghera' in maniera tale da dover essere tempestivamente fronteggiato con forze ordinarie, altrimenti potrebbe essere necessario un dispiegamento di ulteriori forze per contrastarlo, rafforzando le squadre a terra ed impiegando piccoli e medi mezzi aerei.
Suscettivita' alta: ad innesco avvenuto, l'incendio si propaghera' in maniera tale da poter rapidamente raggiungere dimensioni e intensita' tali da renderlo difficilmente contrastabile con le sole forze ordinarie, ancorche' rinforzate, richiedendo il dispiegamento di ulteriori mezzi aerei.

SI EMETTE IL SEGUENTE

BOLLETTINO DI PREVISIONE NAZIONALE INCENDI BOSCHIVI

PREVISIONI METEO (fornite dal Servizio Centro Funzionale Centrale settore Meteo)

SITUAZIONE:l’area anticiclonica, posizionata sull’Europa centrale, tende a cedere sull’Italia a causa dell’approssimarsi di una saccatura atlantica che determinerà un aumento della nuvolosità sulle regioni occidentali, con prime deboli piogge attese a fine giornata su parte del nord-ovest. Domani il peggioramento si estenderà al resto del territorio, insistendo anche nella giornata di domenica.

Previsioni per il 21 FEBBRAIO 2015

Nord
Precipitazioni: da sparse a diffuse, anche carattere di rovescio o temporale, più frequenti ed abbondanti su Liguria e settori settentrionali di Piemonte e Lombardia; nevicate sopra i 300-500 metri sulle zone occidentali.
Venti: forti meridionali sulla Liguria in rotazione dai quadranti settentrionali, deboli o moderati meridionali altrove con tendenza a disporsi dai quadranti settentrionali.
Temperature: senza variazioni di rilievo.
Umidità minima nei bassi strati: mediamente intorno al 50-65%, specie sui settori occidentali.

Centro e Sardegna
Precipitazioni: tendenti a sparse, anche a carattere di rovescio o temporale, su Sardegna e regioni tirreniche, dove assumeranno anche carattere diffuso; isolate sui settori appenninici delle regioni adriatiche peninsulari.
Venti: moderati meridionali in rinforzo specie su settori costieri e rilievi.
Temperature: senza variazioni di rilievo.
Umidità minima nei bassi strati: mediamente intorno al 45-60%.

Sud e Sicilia
Precipitazioni: tendenti a sparse, anche a carattere di rovescio o temporale, su Sicilia Calabria e versanti tirrenici, isolate altrove.
Venti: moderati meridionali in rinforzo fino a forti con raffiche su Sicilia e zone ioniche.
Temperature: senza variazioni di rilievo.
Umidità minima nei bassi strati: intorno al 45-60% .

TENDENZA PER IL 22 FEBBRAIO 2015
Maltempo su tutto il paese con precipitazioni più intense e persistenti su Romagna, Sicilia e regioni centro-meridionali peninsulari. Ventilazione forte o di burrasca nord-orientale su Liguria e zone costiere nord-adriatiche, tendente a forte settentrionale sulla Sardegna, forte o di burrasca meridionale sul resto del centro-sud.

TENDENZA PER IL 23 FEBBRAIO 2015
Residua instabilità sull'Italia ma senza fenomeni di rilievo. Ventilazione forte di maestrale solo sulla Sardegna, non significativa altrove.

CONDIZIONI DI SUSCETTIVITA' ALL'INNESCO E ALLA PROPAGAZIONE DI INCENDI BOSCHIVI PREVISTE PER IL 21 FEBBRAIO 2015

		BASSA	MEDIA	ALTA
NORD	VALLE D'AOSTA	In tutte le province		
	PIEMONTE	In tutte le province		
	LOMBARDIA	In tutte le province		
	TRENTINO A. A.	In tutte le province		
	VENETO	In tutte le province		
	FRIULI V. GIULIA	In tutte le province		
	LIGURIA	In tutte le province		
	EMILIA-ROMAGNA	In tutte le province		
CENTRO E SARDEGNA	TOSCANA	In tutte le province		
	UMBRIA	In tutte le province		
	MARCHE	In tutte le province		
	LAZIO	In tutte le province		
	ABRUZZO	In tutte le province		
	SARDEGNA	In tutte le province		
SUD E SICILIA	MOLISE	In tutte le province		
	CAMPANIA	In tutte le province		
	PUGLIA	In tutte le province		
	BASILICATA	In tutte le province		
	CALABRIA	In tutte le province		
	SICILIA	In tutte le province		

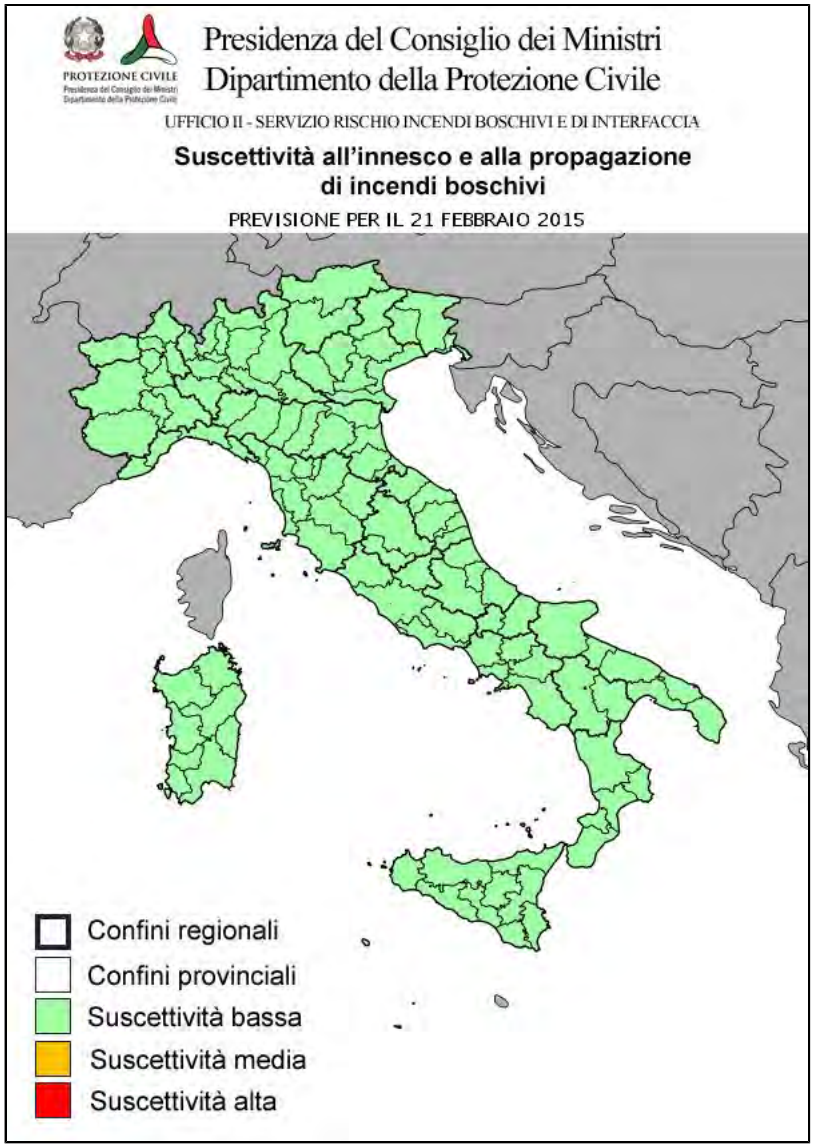

NOTE

CONDIZIONI DI SUSCETTIVITA' ALL'INNESCO E ALLA PROPAGAZIONE DI INCENDI BOSCHIVI PREVISTE PER IL 22 FEBBRAIO 2015

		BASSA	MEDIA	ALTA
NORD	VALLE D'AOSTA	In tutte le province		
	PIEMONTE	In tutte le province		
	LOMBARDIA	In tutte le province		
	TRENTINO A. A.	In tutte le province		
	VENETO	In tutte le province		
	FRIULI V. GIULIA	In tutte le province		
	LIGURIA	In tutte le province		
	EMILIA-ROMAGNA	In tutte le province		
CENTRO E SARDEGNA	TOSCANA	In tutte le province		
	UMBRIA	In tutte le province		
	MARCHE	In tutte le province		
	LAZIO	In tutte le province		
	ABRUZZO	In tutte le province		
	SARDEGNA	In tutte le province		
SUD E SICILIA	MOLISE	In tutte le province		
	CAMPANIA	In tutte le province		
	PUGLIA	In tutte le province		
	BASILICATA	In tutte le province		
	CALABRIA	In tutte le province		
	SICILIA	In tutte le province		

NOTE Per la giornata di lunedì 23 febbraio 2015 non si prevedono variazioni delle condizioni di suscettività rispetto alla tendenza per domenica 22 febbario 2015.

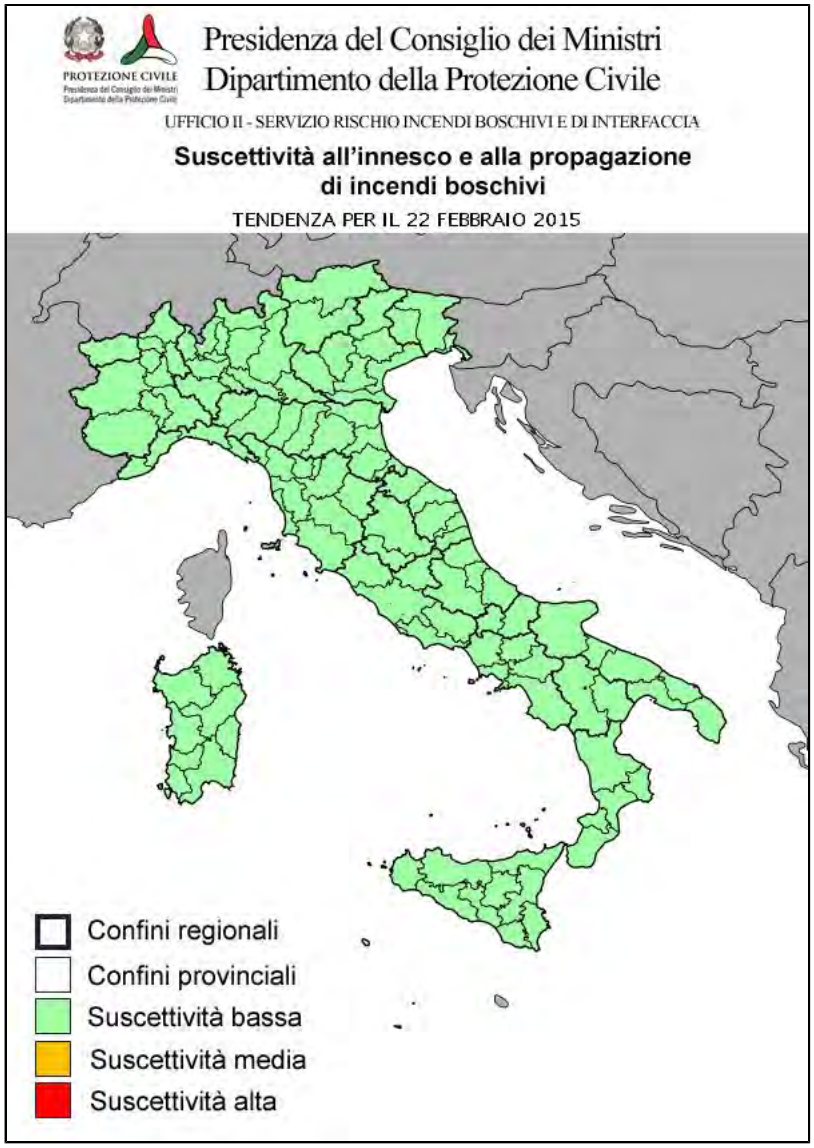

IL DIRETTORE DELL'UFFICIO
F.to Silvano Meroi

INFORMATIVA N. 036/2015 ***emissione del 23/02/2015***

VISTA la Direttiva Presidente Consiglio dei Ministri 01/7/2011 recante 'Direttiva in materia di lotta attiva agli incendi boschivi' pubblicata nella G.U. n. 208 del 7/9/2011:

VISTO il Decreto attuativo del Capo del Dipartimento della Protezione Civile Rep n. 50 del 19/01/2012;

SULLA BASE dei modelli di analisi delle condizioni favorevoli all'innesco ed alla propagazione degli incendi boschivi in uso presso il Dipartimento della Protezione Civile;

SULLA BASE delle previsioni meteo del Servizio Centro Funzionale Centrale settore Meteo;

SULLA BASE degli elementi notiziari acquisiti;

TENUTO CONTO che il Bollettino di previsione nazionale incendi boschivi e' strutturato su scala provinciale e riporta lo scenario di previsione di natura probabilistica delle condizioni di suscettivita' all'innesco ed alla propagazione degli incendi boschivi, articolate su tre livelli cosi' definiti:

Suscettivita' bassa: ad innesco avvenuto, ancorche' poco probabile, l'incendio si propaghera' in maniera tale che dovrebbe essere fronteggiato con le sole forze ordinarie, comunque necessarie.
Suscettivita' media: ad innesco avvenuto, l'incendio si propaghera' in maniera tale da dover essere tempestivamente fronteggiato con forze ordinarie, altrimenti potrebbe essere necessario un dispiegamento di ulteriori forze per contrastarlo, rafforzando le squadre a terra ed impiegando piccoli e medi mezzi aerei.
Suscettivita' alta: ad innesco avvenuto, l'incendio si propaghera' in maniera tale da poter rapidamente raggiungere dimensioni e intensita' tali da renderlo difficilmente contrastabile con le sole forze ordinarie, ancorche' rinforzate, richiedendo il dispiegamento di ulteriori mezzi aerei.

SI EMETTE IL SEGUENTE

BOLLETTINO DI PREVISIONE NAZIONALE INCENDI BOSCHIVI

PREVISIONI METEO (fornite dal Servizio Centro Funzionale Centrale settore Meteo)

SITUAZIONE:un minimo depressionario ancora attivo sul Mediterraneo centrale mantiene condizioni di instabilità sulle regioni meridionali italiane e sul versante adriatico, mentre sul resto del territorio italiano una temporanea rimonta del campo assicura per oggi tempo più stabile. Domani l’arrivo di una perturbazione atlantica porterà un rapido peggioramento su tutta la Penisola, accompagnato da forte ventilazione e da precipitazioni nevose anche sulle aree appenniniche. Il sistema poi persisterà sul centro-sud tra mercoledì e giovedì.

Previsioni per il 24 FEBBRAIO 2015

Nord
Precipitazioni: da sparse a diffuse sull'Emilia-Romagna centro-occidentale, sparse sulle restanti zone settentrionali con tendenza ad esaurirsi su Valle d'Aosta e Piemonte centro-settentrionale; nevicate sopra i 500-700 metri sull'Appennino emiliano, sopra i 700-900 metri sul resto del nord.
Venti: di burrasca settentrionali sulla Liguria, da deboli a moderati settentrionali altrove.
Temperature: senza variazioni di rilievo.

Centro e Sardegna
Precipitazioni: sparse, anche a carattere di rovescio o temporale, su tutte le regioni, nevose sopra 1000-1200 metri in abbassamento fino 800 metri su rilievi umbri-marchigiani.
Venti: da burrasca a burrasca forte nord-occidentali sulla Sardegna; deboli o moderati occidentali, tendenti a forti settentrionali con rinforzi di burrasca sulla Toscana, a forti nord-orientali sull'alto versante adriatico.
Temperature: senza variazioni di rilievo.
Umidità minima nei bassi strati: mediamente intorno al 50-65%.

Sud e Sicilia
Precipitazioni: sparse, anche a carattere di rovescio o temporale, su tutte le regioni più insistenti ed abbondanti sui settori tirrenici; nevose sopra i 1400 m.
Venti: tendenti a burrasca a burrasca forte nord-occidentali alla Sicilia; tendenti a forti occidentali sulla Calabria, con raffiche di burrasca; tendenti a forti sud-orientali sulla Puglia meridionale, deboli o moderati occidentali altrove.
Temperature: senza variazioni di rilievo.
Umidità minima nei bassi strati: mediamente intorno al 50-65%.

CONDIZIONI DI SUSCETTIVITA' ALL'INNESCO E ALLA PROPAGAZIONE DI INCENDI BOSCHIVI PREVISTE PER IL 24 FEBBRAIO 2015

		BASSA	MEDIA	ALTA
NORD	VALLE D'AOSTA	In tutte le province		
	PIEMONTE	In tutte le province		
	LOMBARDIA	In tutte le province		
	TRENTINO A. A.	In tutte le province		
	VENETO	In tutte le province		
	FRIULI V. GIULIA	In tutte le province		
	LIGURIA	In tutte le province		
	EMILIA-ROMAGNA	In tutte le province		
CENTRO E SARDEGNA	TOSCANA	In tutte le province		
	UMBRIA	In tutte le province		
	MARCHE	In tutte le province		
	LAZIO	In tutte le province		
	ABRUZZO	In tutte le province		
	SARDEGNA	In tutte le province		
SUD E SICILIA	MOLISE	In tutte le province		
	CAMPANIA	In tutte le province		
	PUGLIA	In tutte le province		
	BASILICATA	In tutte le province		
	CALABRIA	In tutte le province		
	SICILIA	In tutte le province		

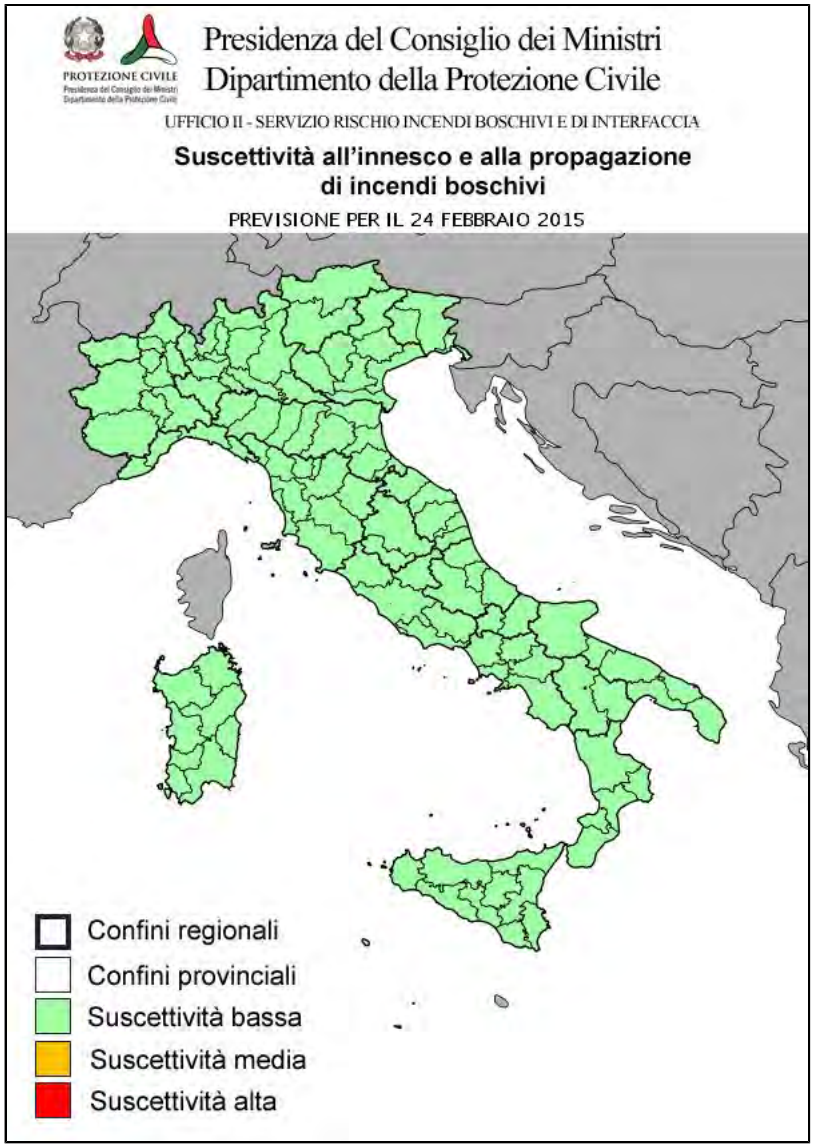

NOTE

CONDIZIONI DI SUSCETTIVITA' ALL'INNESCO E ALLA PROPAGAZIONE DI INCENDI BOSCHIVI PREVISTE PER IL 25 FEBBRAIO 2015

		BASSA	MEDIA	ALTA
NORD	VALLE D'AOSTA	In tutte le province		
	PIEMONTE	In tutte le province		
	LOMBARDIA	In tutte le province		
	TRENTINO A. A.	In tutte le province		
	VENETO	In tutte le province		
	FRIULI V. GIULIA	In tutte le province		
	LIGURIA	In tutte le province		
	EMILIA-ROMAGNA	In tutte le province		
CENTRO E SARDEGNA	TOSCANA	In tutte le province		
	UMBRIA	In tutte le province		
	MARCHE	In tutte le province		
	LAZIO	In tutte le province		
	ABRUZZO	In tutte le province		
	SARDEGNA	In tutte le province		
SUD E SICILIA	MOLISE	In tutte le province		
	CAMPANIA	In tutte le province		
	PUGLIA	In tutte le province		
	BASILICATA	In tutte le province		
	CALABRIA	In tutte le province		
	SICILIA	In tutte le province		

NOTE

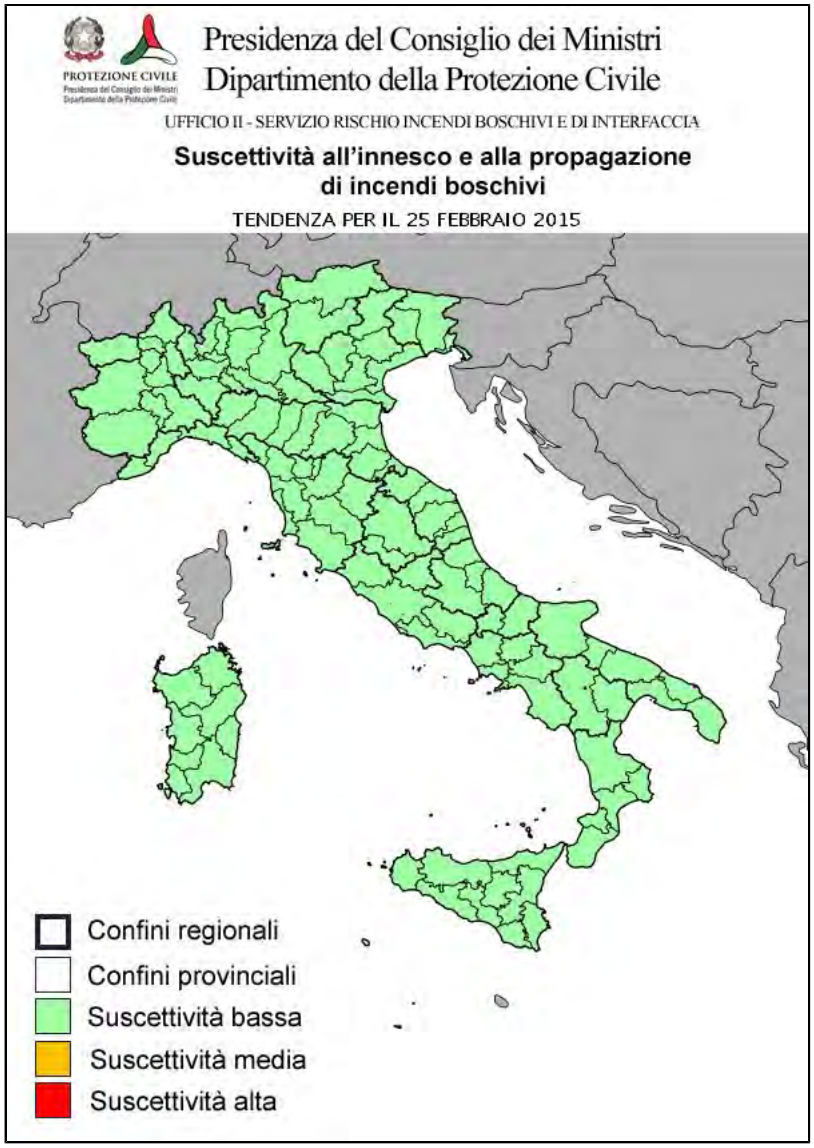

IL DIRETTORE DELL'UFFICIO
F.to Silvano Meroi

INFORMATIVA N. 037/2015 ***emissione del 24/02/2015***

VISTA la Direttiva Presidente Consiglio dei Ministri 01/7/2011 recante 'Direttiva in materia di lotta attiva agli incendi boschivi' pubblicata nella G.U. n. 208 del 7/9/2011:

VISTO il Decreto attuativo del Capo del Dipartimento della Protezione Civile Rep n. 50 del 19/01/2012;

SULLA BASE dei modelli di analisi delle condizioni favorevoli all'innesco ed alla propagazione degli incendi boschivi in uso presso il Dipartimento della Protezione Civile;

SULLA BASE delle previsioni meteo del Servizio Centro Funzionale Centrale settore Meteo;

SULLA BASE degli elementi notiziari acquisiti;

TENUTO CONTO che il Bollettino di previsione nazionale incendi boschivi e' strutturato su scala provinciale e riporta lo scenario di previsione di natura probabilistica delle condizioni di suscettivita' all'innesco ed alla propagazione degli incendi boschivi, articolate su tre livelli cosi' definiti:

Suscettivita' bassa: ad innesco avvenuto, ancorche' poco probabile, l'incendio si propaghera' in maniera tale che dovrebbe essere fronteggiato con le sole forze ordinarie, comunque necessarie.
Suscettivita' media: ad innesco avvenuto, l'incendio si propaghera' in maniera tale da dover essere tempestivamente fronteggiato con forze ordinarie, altrimenti potrebbe essere necessario un dispiegamento di ulteriori forze per contrastarlo, rafforzando le squadre a terra ed impiegando piccoli e medi mezzi aerei.
Suscettivita' alta: ad innesco avvenuto, l'incendio si propaghera' in maniera tale da poter rapidamente raggiungere dimensioni e intensita' tali da renderlo difficilmente contrastabile con le sole forze ordinarie, ancorche' rinforzate, richiedendo il dispiegamento di ulteriori mezzi aerei.

SI EMETTE IL SEGUENTE

BOLLETTINO DI PREVISIONE NAZIONALE INCENDI BOSCHIVI

PREVISIONI METEO (fornite dal Servizio Centro Funzionale Centrale settore Meteo)

SITUAZIONE:una saccatura atlantica ha raggiunto il Mediterraneo centro-occidentale e avvierà oggi una nuova fase di maltempo sull'intera Penisola. Nevicate fino a quote collinari interesseranno le regioni settentrionali, specie l'Emilia-Romagna, mentre sul resto del Paese il tempo sarà caratterizzato da precipitazioni temporalesche e da una forte ventilazione nei bassi strati. Domani la perturbazione insisterà ancora su Emilia-Romagna e regioni centro-meridionali, mentre sul resto del nord compariranno le prime schiarite. Giovedì ancora tempo instabile sulle regioni centro-meridionali, con progressiva attenuazione dei fenomeni.

Previsioni per il 25 FEBBRAIO 2015

Nord
Precipitazioni: da sparse a diffuse sull'Emilia-Romagna centro-occidentale, sparse sul Triveneto, con tendenza ad esaurirsi nella seconda parte del giorno; nevicate sopra i 400-500 metri.
Venti: inizialmente forti nord-orientali sulle zone adriatiche, in attenuazione; da deboli a moderati orientali altrove.
Temperature: in aumento al nord-ovest.
Umidità minima nei bassi strati: mediamente intorno al 40-50%, .

Centro e Sardegna
Precipitazioni: sparse su tutte le zone, diffuse sulle regioni adriatiche, anche a carattere di rovescio o temporale, nevose sopra 800-1000 metri.
Venti: da burrasca a burrasca forte settentrionali sulla Sardegna; da moderati a forti settentrionali sulle regioni peninsulari.
Temperature: in diminuzione le massime, specie sulle regioni adriatiche.
Umidità minima nei bassi strati: mediamente intorno al 60-70%.

Sud e Sicilia
Precipitazioni: sparse, anche a carattere di rovescio o temporale, su tutte le regioni, più insistenti sulla Sicilia; nevose a quote superiori ai 1000 m.
Venti: da burrasca a burrasca forte nord-occidentali alla Sicilia; forti occidentali sulla Calabria, con raffiche di burrasca; forti sud-orientali sulla Puglia meridionale, moderati nord-orientali altrove.
Temperature: in generale diminuzione.
Umidità minima nei bassi strati: mediamente intorno al 60-70%.

CONDIZIONI DI SUSCETTIVITA' ALL'INNESCO E ALLA PROPAGAZIONE DI INCENDI BOSCHIVI PREVISTE PER IL 25 FEBBRAIO 2015

		BASSA	MEDIA	ALTA
NORD	VALLE D'AOSTA	In tutte le province		
	PIEMONTE	In tutte le province		
	LOMBARDIA	In tutte le province		
	TRENTINO A. A.	In tutte le province		
	VENETO	In tutte le province		
	FRIULI V. GIULIA	In tutte le province		
	LIGURIA	In tutte le province		
	EMILIA-ROMAGNA	In tutte le province		
CENTRO E SARDEGNA	TOSCANA	In tutte le province		
	UMBRIA	In tutte le province		
	MARCHE	In tutte le province		
	LAZIO	In tutte le province		
	ABRUZZO	In tutte le province		
	SARDEGNA	In tutte le province		
SUD E SICILIA	MOLISE	In tutte le province		
	CAMPANIA	In tutte le province		
	PUGLIA	In tutte le province		
	BASILICATA	In tutte le province		
	CALABRIA	In tutte le province		
	SICILIA	In tutte le province		

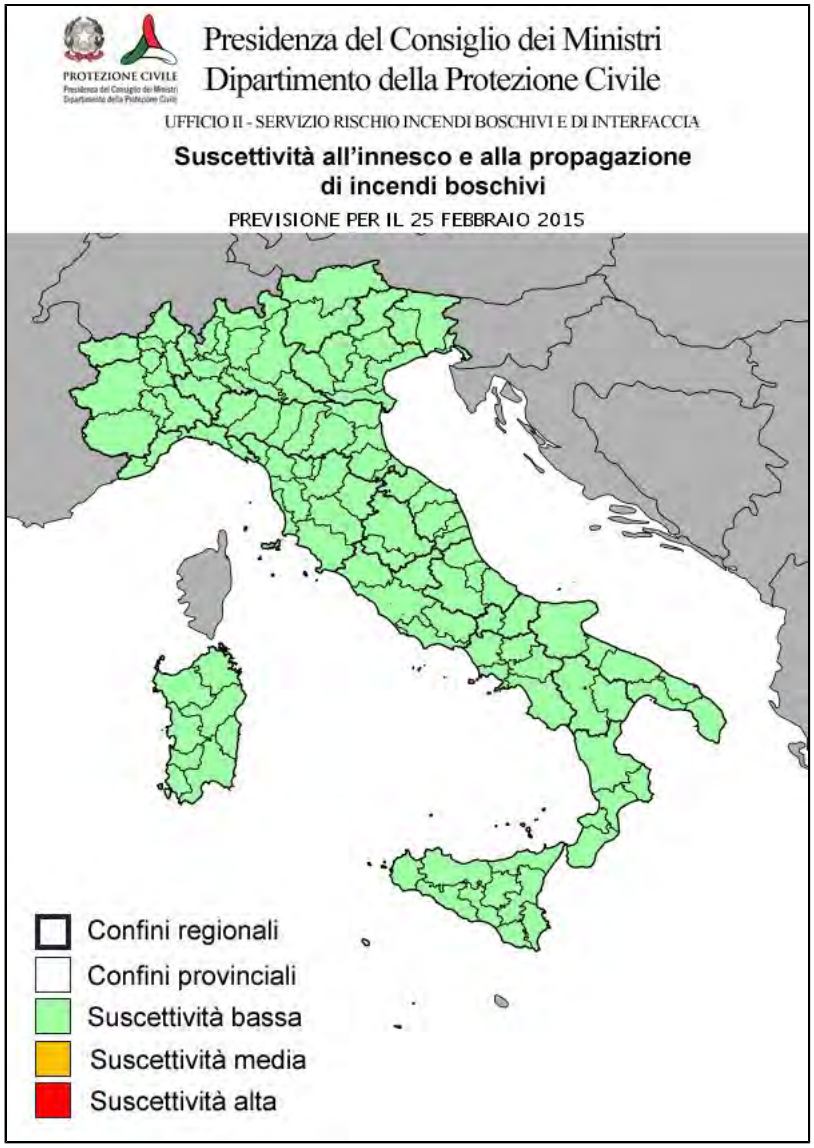

NOTE

CONDIZIONI DI SUSCETTIVITA' ALL'INNESCO E ALLA PROPAGAZIONE DI INCENDI BOSCHIVI PREVISTE PER IL 26 FEBBRAIO 2015

		BASSA	MEDIA	ALTA
NORD	VALLE D'AOSTA	In tutte le province		
	PIEMONTE	In tutte le province		
	LOMBARDIA	In tutte le province		
	TRENTINO A. A.	In tutte le province		
	VENETO	In tutte le province		
	FRIULI V. GIULIA	In tutte le province		
	LIGURIA	In tutte le province		
	EMILIA-ROMAGNA	In tutte le province		
CENTRO E SARDEGNA	TOSCANA	In tutte le province		
	UMBRIA	In tutte le province		
	MARCHE	In tutte le province		
	LAZIO	In tutte le province		
	ABRUZZO	In tutte le province		
	SARDEGNA	In tutte le province		
SUD E SICILIA	MOLISE	In tutte le province		
	CAMPANIA	In tutte le province		
	PUGLIA	In tutte le province		
	BASILICATA	In tutte le province		
	CALABRIA	In tutte le province		
	SICILIA	In tutte le province		

NOTE

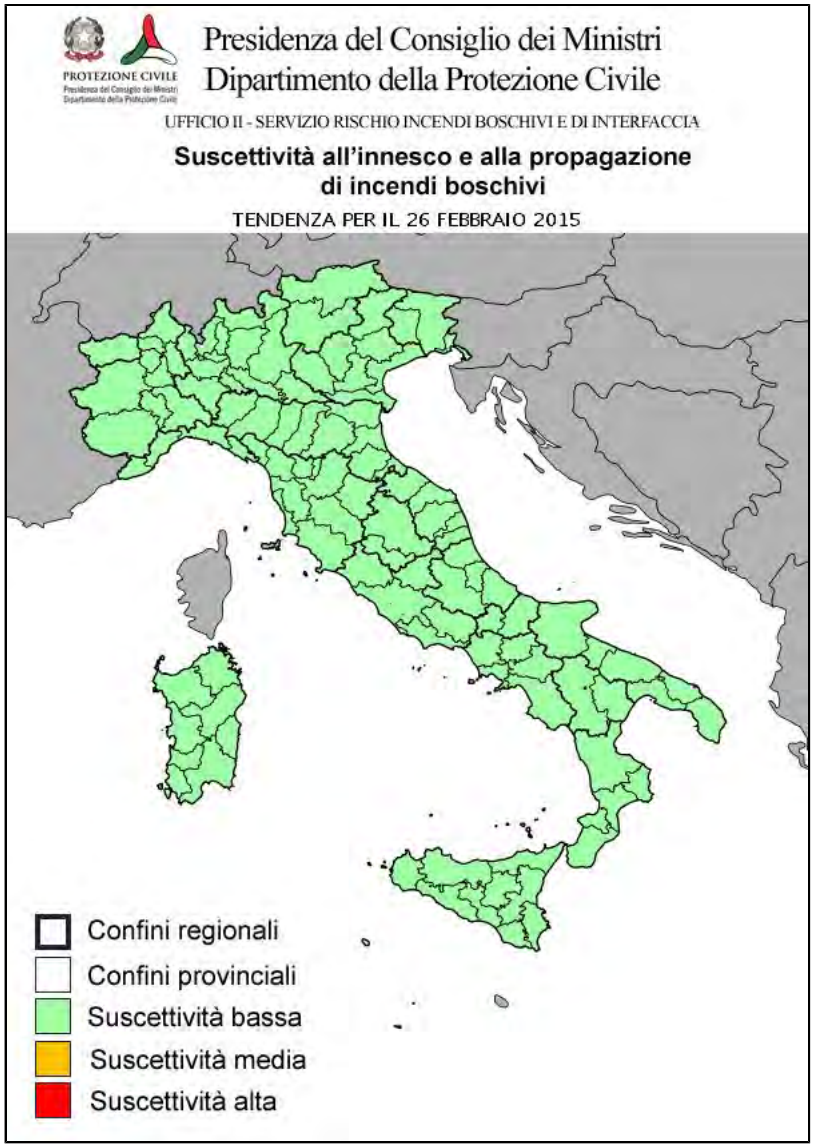

IL DIRETTORE DELL'UFFICIO
F.to Silvano Meroi

INFORMATIVA N. 038/2015 ***emissione del 25/02/2015***

VISTA la Direttiva Presidente Consiglio dei Ministri 01/7/2011 recante 'Direttiva in materia di lotta attiva agli incendi boschivi' pubblicata nella G.U. n. 208 del 7/9/2011:

VISTO il Decreto attuativo del Capo del Dipartimento della Protezione Civile Rep n. 50 del 19/01/2012;

SULLA BASE dei modelli di analisi delle condizioni favorevoli all'innesco ed alla propagazione degli incendi boschivi in uso presso il Dipartimento della Protezione Civile;

SULLA BASE delle previsioni meteo del Servizio Centro Funzionale Centrale settore Meteo;

SULLA BASE degli elementi notiziari acquisiti;

TENUTO CONTO che il Bollettino di previsione nazionale incendi boschivi e' strutturato su scala provinciale e riporta lo scenario di previsione di natura probabilistica delle condizioni di suscettivita' all'innesco ed alla propagazione degli incendi boschivi, articolate su tre livelli cosi' definiti:

Suscettivita' bassa: ad innesco avvenuto, ancorche' poco probabile, l'incendio si propaghera' in maniera tale che dovrebbe essere fronteggiato con le sole forze ordinarie, comunque necessarie.
Suscettivita' media: ad innesco avvenuto, l'incendio si propaghera' in maniera tale da dover essere tempestivamente fronteggiato con forze ordinarie, altrimenti potrebbe essere necessario un dispiegamento di ulteriori forze per contrastarlo, rafforzando le squadre a terra ed impiegando piccoli e medi mezzi aerei.
Suscettivita' alta: ad innesco avvenuto, l'incendio si propaghera' in maniera tale da poter rapidamente raggiungere dimensioni e intensita' tali da renderlo difficilmente contrastabile con le sole forze ordinarie, ancorche' rinforzate, richiedendo il dispiegamento di ulteriori mezzi aerei.

SI EMETTE IL SEGUENTE

BOLLETTINO DI PREVISIONE NAZIONALE INCENDI BOSCHIVI

PREVISIONI METEO (fornite dal Servizio Centro Funzionale Centrale settore Meteo)

SITUAZIONE:un vortice depressionario centrato sui nostri mari meridionali, sta determinando un’intensa ventilazione e precipitazioni su gran parte della Penisola, specie al sud e sul versante adriatico, mentre schiarite tendono a farsi strada sulle regioni nord occidentali. Domani ancora tempo instabile sulle regioni centro-meridionali, con fenomeni in temporanea attenuazione, in attesa, nella successiva giornata, di un nuovo peggioramento ad iniziare dalla Sardegna.

Previsioni per il 26 FEBBRAIO 2015

Nord
Precipitazioni: assenti o non rilevanti.
Venti: da deboli a moderati settentrionali con rinforzi su Liguria e alto Adriatico nella prima parte della giornata.
Temperature: senza grandi variazioni.
Umidità minima nei bassi strati: mediamente intorno al 40-50%, .

Centro e Sardegna
Precipitazioni: sparse, anche a carattere di rovescio o temporale, su Marche, Abruzzo e Molise e zone più orientali del Lazio, nevose sopra gli 800 metri.
Venti: da moderati a tesi settentrionali su Sardegna, Toscana, Umbria e Marche, in graduale attenuazione ad iniziare dai settori peninsulari; da deboli a moderati settentrionali altrove.
Temperature: senza grandi variazioni.
Umidità minima nei bassi strati: mediamente intorno al 50-60%.

Sud e Sicilia
Precipitazioni: sparse, anche a carattere di rovescio o temporale, su tutte le regioni, specie sui settori ionici, nevose sopra i 1000 metri.
Venti: forti meridionali su tutte le regioni ioniche; da moderati a forti settentrionali altrove, ovunque in graduale attenuazione.
Temperature: stazionarie o in lieve aumento.
Umidità minima nei bassi strati: mediamente intorno al 50-60%.

CONDIZIONI DI SUSCETTIVITA' ALL'INNESCO E ALLA PROPAGAZIONE DI INCENDI BOSCHIVI PREVISTE PER IL 26 FEBBRAIO 2015

		BASSA	MEDIA	ALTA
NORD	VALLE D'AOSTA	In tutte le province		
	PIEMONTE	In tutte le province		
	LOMBARDIA	In tutte le province		
	TRENTINO A. A.	In tutte le province		
	VENETO	In tutte le province		
	FRIULI V. GIULIA	In tutte le province		
	LIGURIA	GE, SP	IM, SV	
	EMILIA-ROMAGNA	In tutte le province		
CENTRO E SARDEGNA	TOSCANA	In tutte le province		
	UMBRIA	In tutte le province		
	MARCHE	In tutte le province		
	LAZIO	In tutte le province		
	ABRUZZO	In tutte le province		
	SARDEGNA	In tutte le province		
SUD E SICILIA	MOLISE	In tutte le province		
	CAMPANIA	In tutte le province		
	PUGLIA	In tutte le province		
	BASILICATA	In tutte le province		
	CALABRIA	In tutte le province		
	SICILIA	In tutte le province		

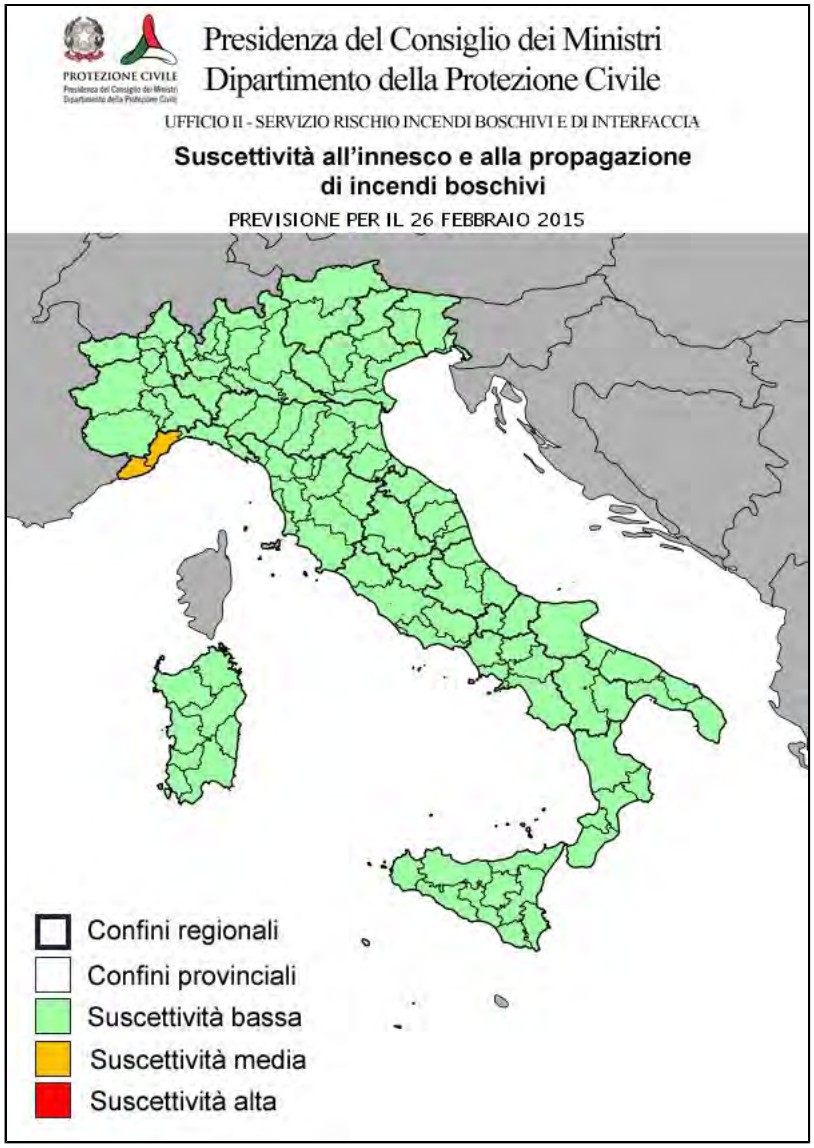

NOTE

CONDIZIONI DI SUSCETTIVITA' ALL'INNESCO E ALLA PROPAGAZIONE DI INCENDI BOSCHIVI PREVISTE PER IL 27 FEBBRAIO 2015

		BASSA	MEDIA	ALTA
NORD	VALLE D'AOSTA	In tutte le province		
	PIEMONTE	In tutte le province		
	LOMBARDIA	In tutte le province		
	TRENTINO A. A.	In tutte le province		
	VENETO	In tutte le province		
	FRIULI V. GIULIA	In tutte le province		
	LIGURIA	In tutte le province		
	EMILIA-ROMAGNA	In tutte le province		
CENTRO E SARDEGNA	TOSCANA	In tutte le province		
	UMBRIA	In tutte le province		
	MARCHE	In tutte le province		
	LAZIO	In tutte le province		
	ABRUZZO	In tutte le province		
	SARDEGNA	In tutte le province		
SUD E SICILIA	MOLISE	In tutte le province		
	CAMPANIA	In tutte le province		
	PUGLIA	In tutte le province		
	BASILICATA	In tutte le province		
	CALABRIA	In tutte le province		
	SICILIA	In tutte le province		

NOTE

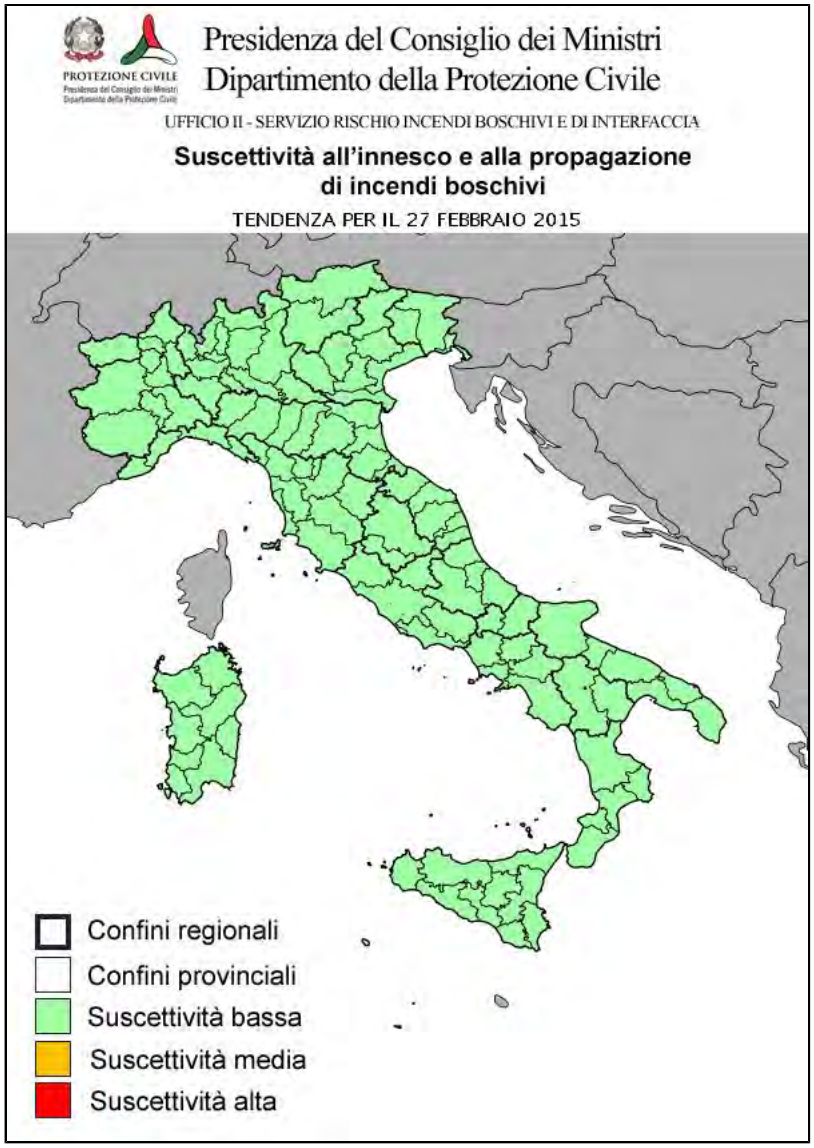

IL DIRETTORE DELL'UFFICIO
F.to Silvano Meroi

INFORMATIVA N. 039/2015 ***emissione del 26/02/2015***

VISTA la Direttiva Presidente Consiglio dei Ministri 01/7/2011 recante 'Direttiva in materia di lotta attiva agli incendi boschivi' pubblicata nella G.U. n. 208 del 7/9/2011:

VISTO il Decreto attuativo del Capo del Dipartimento della Protezione Civile Rep n. 50 del 19/01/2012;

SULLA BASE dei modelli di analisi delle condizioni favorevoli all'innesco ed alla propagazione degli incendi boschivi in uso presso il Dipartimento della Protezione Civile;

SULLA BASE delle previsioni meteo del Servizio Centro Funzionale Centrale settore Meteo;

SULLA BASE degli elementi notiziari acquisiti;

TENUTO CONTO che il Bollettino di previsione nazionale incendi boschivi e' strutturato su scala provinciale e riporta lo scenario di previsione di natura probabilistica delle condizioni di suscettivita' all'innesco ed alla propagazione degli incendi boschivi, articolate su tre livelli cosi' definiti:

Suscettivita' bassa: ad innesco avvenuto, ancorche' poco probabile, l'incendio si propaghera' in maniera tale che dovrebbe essere fronteggiato con le sole forze ordinarie, comunque necessarie.
Suscettivita' media: ad innesco avvenuto, l'incendio si propaghera' in maniera tale da dover essere tempestivamente fronteggiato con forze ordinarie, altrimenti potrebbe essere necessario un dispiegamento di ulteriori forze per contrastarlo, rafforzando le squadre a terra ed impiegando piccoli e medi mezzi aerei.
Suscettivita' alta: ad innesco avvenuto, l'incendio si propaghera' in maniera tale da poter rapidamente raggiungere dimensioni e intensita' tali da renderlo difficilmente contrastabile con le sole forze ordinarie, ancorche' rinforzate, richiedendo il dispiegamento di ulteriori mezzi aerei.

SI EMETTE IL SEGUENTE

BOLLETTINO DI PREVISIONE NAZIONALE INCENDI BOSCHIVI

PREVISIONI METEO (fornite dal Servizio Centro Funzionale Centrale settore Meteo)

SITUAZIONE:un’area depressionaria centrata sulla Sicilia determina ancora per oggi precipitazioni sparse sul medio versante adriatico ed al sud, specie sull’area ionica, mentre sul resto del territorio italiano prevalgono condizioni più stabili. Domani e sabato non si avranno grossi cambiamenti, con tempo instabile al meridione e sulla Sardegna, prevalentemente soleggiato al centro-nord.

Previsioni per il 27 FEBBRAIO 2015

Nord
Precipitazioni: nevicate sparse sui settori alpini di confine centro-occidentali, assenti o non rilevanti altrove.
Venti: deboli a moderati settentrionali, con rinforzi su Liguria e localmente sulle Alpi.
Temperature: senza grandi variazioni.
Umidità minima nei bassi strati: mediamente intorno al 40-50%, valori anche più bassi sulle zone alpine.

Centro e Sardegna
Precipitazioni: sparse su Sardegna, Abruzzo e Molise, isolate e sporadiche su Marche, Umbria e Lazio, nevose sopra i 1000 metri.
Venti: deboli o moderati settentrionali, con rinforzi su Sardegna e Toscana.
Temperature: senza grandi variazioni.
Umidità minima nei bassi strati: mediamente intorno al 50-60%.

Sud e Sicilia
Precipitazioni: sparse, anche a carattere di rovescio o breve temporale, su tutte le regioni.
Venti: moderati settentrionali sul settori tirrenici; inizialmente moderati meridionali su tutte le regioni ioniche, con rinforzi sulla Puglia, tendenti a ruotare da nord-ovest.
Temperature: stazionarie o in lieve aumento.
Umidità minima nei bassi strati: mediamente intorno al 50-60%.

CONDIZIONI DI SUSCETTIVITA' ALL'INNESCO E ALLA PROPAGAZIONE DI INCENDI BOSCHIVI PREVISTE PER IL 27 FEBBRAIO 2015

		BASSA	MEDIA	ALTA
NORD	VALLE D'AOSTA	In tutte le province		
	PIEMONTE	In tutte le province		
	LOMBARDIA	In tutte le province		
	TRENTINO A. A.	In tutte le province		
	VENETO	In tutte le province		
	FRIULI V. GIULIA	In tutte le province		
	LIGURIA	In tutte le province		
	EMILIA-ROMAGNA	In tutte le province		
CENTRO E SARDEGNA	TOSCANA	In tutte le province		
	UMBRIA	In tutte le province		
	MARCHE	In tutte le province		
	LAZIO	In tutte le province		
	ABRUZZO	In tutte le province		
	SARDEGNA	In tutte le province		
SUD E SICILIA	MOLISE	In tutte le province		
	CAMPANIA	In tutte le province		
	PUGLIA	In tutte le province		
	BASILICATA	In tutte le province		
	CALABRIA	In tutte le province		
	SICILIA	In tutte le province		

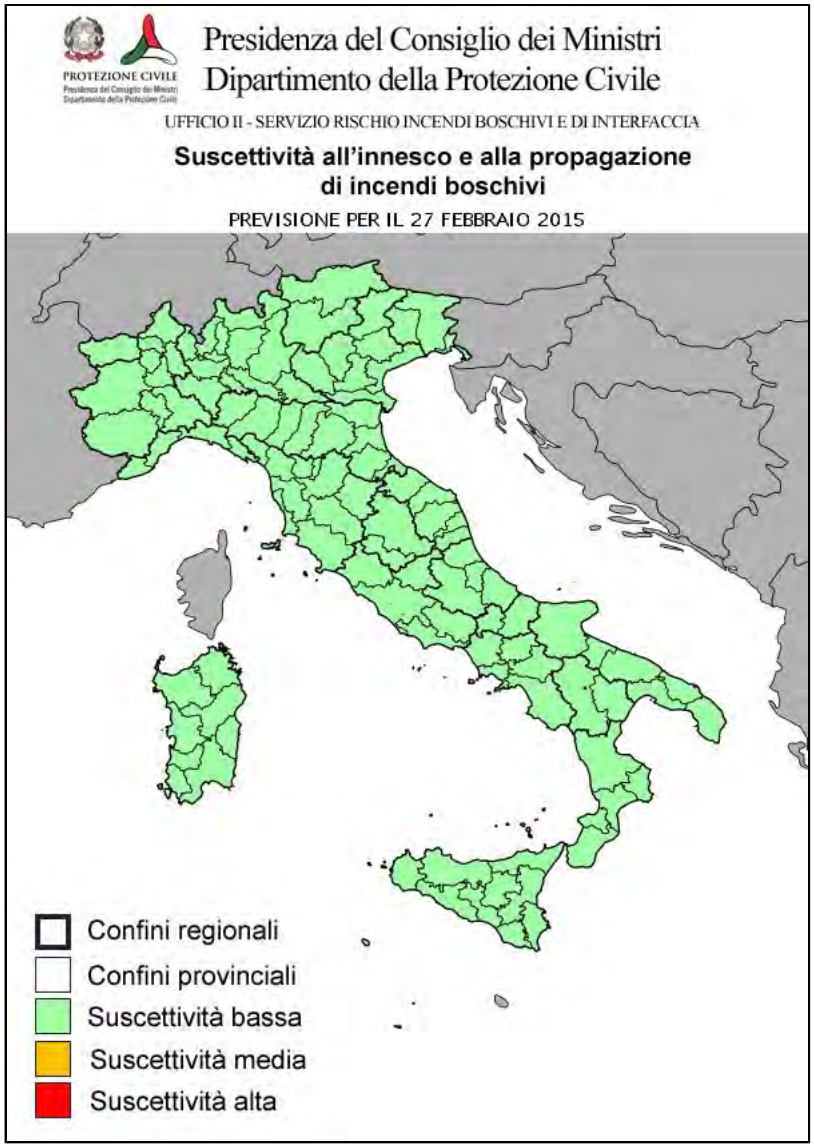

NOTE

CONDIZIONI DI SUSCETTIVITA' ALL'INNESCO E ALLA PROPAGAZIONE DI INCENDI BOSCHIVI PREVISTE PER IL 28 FEBBRAIO 2015

		BASSA	MEDIA	ALTA
NORD	VALLE D'AOSTA	In tutte le province		
	PIEMONTE	In tutte le province		
	LOMBARDIA	In tutte le province		
	TRENTINO A. A.	In tutte le province		
	VENETO	In tutte le province		
	FRIULI V. GIULIA	In tutte le province		
	LIGURIA	In tutte le province		
	EMILIA-ROMAGNA	In tutte le province		
CENTRO E SARDEGNA	TOSCANA	In tutte le province		
	UMBRIA	In tutte le province		
	MARCHE	In tutte le province		
	LAZIO	In tutte le province		
	ABRUZZO	In tutte le province		
	SARDEGNA	In tutte le province		
SUD E SICILIA	MOLISE	In tutte le province		
	CAMPANIA	In tutte le province		
	PUGLIA	In tutte le province		
	BASILICATA	In tutte le province		
	CALABRIA	In tutte le province		
	SICILIA	In tutte le province		

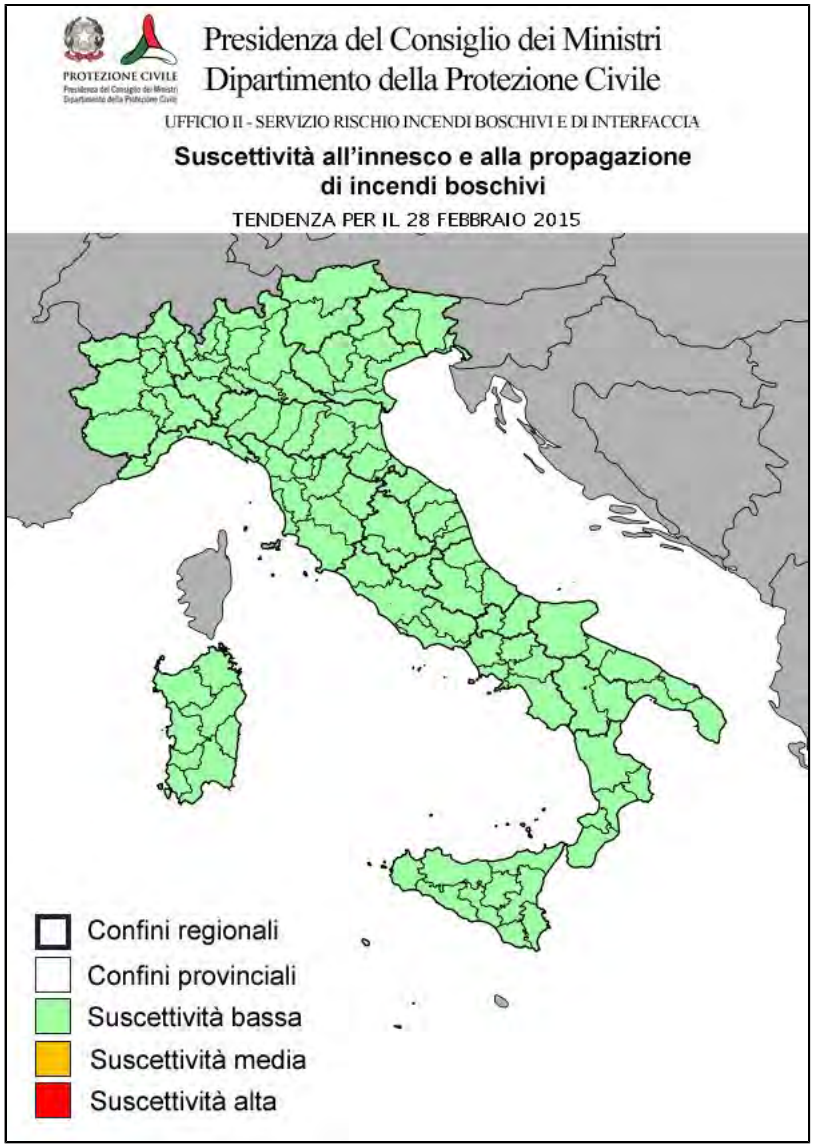

NOTE

IL DIRETTORE DELL'UFFICIO
F.to Silvano Meroi

INFORMATIVA N. 040/2015 ***emissione del 27/02/2015***

prossima emissione il 02/03/2015

VISTA la Direttiva Presidente Consiglio dei Ministri 01/7/2011 recante 'Direttiva in materia di lotta attiva agli incendi boschivi' pubblicata nella G.U. n. 208 del 7/9/2011:

VISTO il Decreto attuativo del Capo del Dipartimento della Protezione Civile Rep n. 50 del 19/01/2012;

SULLA BASE dei modelli di analisi delle condizioni favorevoli all'innesco ed alla propagazione degli incendi boschivi in uso presso il Dipartimento della Protezione Civile;

SULLA BASE delle previsioni meteo del Servizio Centro Funzionale Centrale settore Meteo;

SULLA BASE degli elementi notiziari acquisiti;

TENUTO CONTO che il Bollettino di previsione nazionale incendi boschivi e' strutturato su scala provinciale e riporta lo scenario di previsione di natura probabilistica delle condizioni di suscettivita' all'innesco ed alla propagazione degli incendi boschivi, articolate su tre livelli cosi' definiti:

Suscettivita' bassa: ad innesco avvenuto, ancorche' poco probabile, l'incendio si propaghera' in maniera tale che dovrebbe essere fronteggiato con le sole forze ordinarie, comunque necessarie.
Suscettivita' media: ad innesco avvenuto, l'incendio si propaghera' in maniera tale da dover essere tempestivamente fronteggiato con forze ordinarie, altrimenti potrebbe essere necessario un dispiegamento di ulteriori forze per contrastarlo, rafforzando le squadre a terra ed impiegando piccoli e medi mezzi aerei.
Suscettivita' alta: ad innesco avvenuto, l'incendio si propaghera' in maniera tale da poter rapidamente raggiungere dimensioni e intensita' tali da renderlo difficilmente contrastabile con le sole forze ordinarie, ancorche' rinforzate, richiedendo il dispiegamento di ulteriori mezzi aerei.

SI EMETTE IL SEGUENTE

BOLLETTINO DI PREVISIONE NAZIONALE INCENDI BOSCHIVI

PREVISIONI METEO (fornite dal Servizio Centro Funzionale Centrale settore Meteo)

SITUAZIONE:l'area depressionaria presente sul Mediterraneo centrale, con centro d'azione sullo Ionio, continua a determinare condizioni di instabilità al sud e sul medio versante adriatico, mentre altrove prevalgono condizioni per lo più stabili. Domani e domenica la situazione non subirà notevoli variazioni: il tempo rimarrà instabile al meridione e sulla Sardegna, prevalentemente soleggiato al centro-nord.

Previsioni per il 28 FEBBRAIO 2015

Nord
Precipitazioni: assenti o non rilevanti.
Venti: deboli variabili.
Temperature: senza grandi variazioni.
Umidità minima nei bassi strati: mediamente intorno al 40-50%.

Centro e Sardegna
Precipitazioni: isolate sulla Sardegna meridionale.
Venti: deboli dai quadranti settentrionali, con rinforzi su Sardegna occidentale.
Temperature: senza grandi variazioni.
Umidità minima nei bassi strati: mediamente intorno al 50-60%.

Sud e Sicilia
Precipitazioni: da isolate a sparse, anche a carattere di rovescio o breve temporale, tranne su Campania e Puglia settentrionale.
Venti: moderati dai quadranti settentrionali.
Temperature: stazionarie.
Umidità minima nei bassi strati: mediamente intorno al 50-70%.

TENDENZA PER IL 01 MARZO 2015
Deboli precipitazioni sui settori settentrionali del Piemonte, su Valle d'Aosta, Liguria di levante, appennino emiliano, alta Toscana, Sardegna settentrionale, settori meridionali di Campania e Puglia, su Calabria e Sicilia settentrionale.
Venti: deboli a moderati occidentali, con rinforzi su Sardegna, Liguria, settori tirrenici settentrionali e Sicilia.
Temperature: senza grandi variazioni.

TENDENZA PER IL 02 MARZO 2015
Precipitazioni sui settori alpini centro-occidentali, su Triveneto, Liguria, Umbria e regioni tirreniche.
Venti: moderati occidentali, con rinforzi sui settori tirrenici; forti su Liguria e settori tirrenici settentrionali.
Temperature: senza notevoli variazioni.

CONDIZIONI DI SUSCETTIVITA' ALL'INNESCO E ALLA PROPAGAZIONE DI INCENDI BOSCHIVI PREVISTE PER IL 28 FEBBRAIO 2015

		BASSA	MEDIA	ALTA
NORD	VALLE D'AOSTA	In tutte le province		
	PIEMONTE	In tutte le province		
	LOMBARDIA	In tutte le province		
	TRENTINO A. A.	In tutte le province		
	VENETO	In tutte le province		
	FRIULI V. GIULIA	In tutte le province		
	LIGURIA	In tutte le province		
	EMILIA-ROMAGNA	In tutte le province		
CENTRO E SARDEGNA	TOSCANA	In tutte le province		
	UMBRIA	In tutte le province		
	MARCHE	In tutte le province		
	LAZIO	In tutte le province		
	ABRUZZO	In tutte le province		
	SARDEGNA	In tutte le province		
SUD E SICILIA	MOLISE	In tutte le province		
	CAMPANIA	In tutte le province		
	PUGLIA	In tutte le province		
	BASILICATA	In tutte le province		
	CALABRIA	In tutte le province		
	SICILIA	In tutte le province		

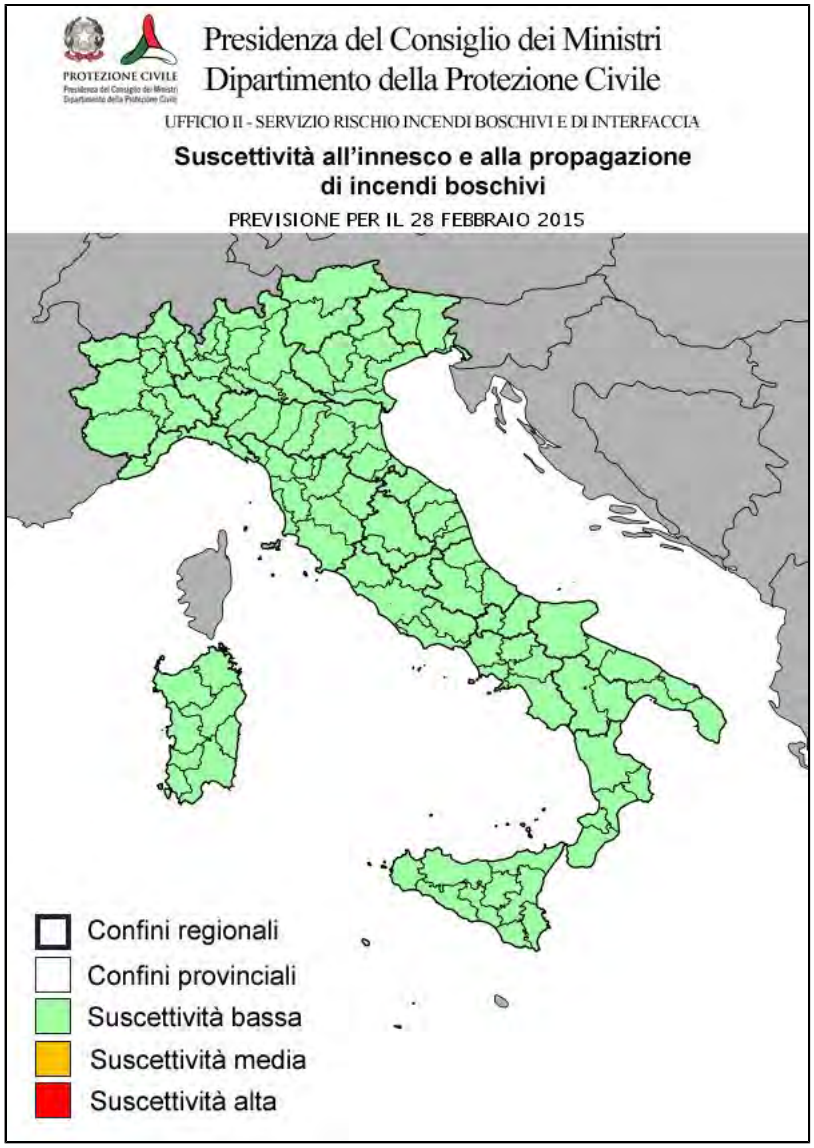

NOTE

CONDIZIONI DI SUSCETTIVITA' ALL'INNESCO E ALLA PROPAGAZIONE DI INCENDI BOSCHIVI PREVISTE PER IL 01 MARZO 2015

		BASSA	MEDIA	ALTA
NORD	VALLE D'AOSTA	In tutte le province		
	PIEMONTE	In tutte le province		
	LOMBARDIA	In tutte le province		
	TRENTINO A. A.	In tutte le province		
	VENETO	In tutte le province		
	FRIULI V. GIULIA	In tutte le province		
	LIGURIA	In tutte le province		
	EMILIA-ROMAGNA	In tutte le province		
CENTRO E SARDEGNA	TOSCANA	In tutte le province		
	UMBRIA	In tutte le province		
	MARCHE	In tutte le province		
	LAZIO	In tutte le province		
	ABRUZZO	In tutte le province		
	SARDEGNA	In tutte le province		
SUD E SICILIA	MOLISE	In tutte le province		
	CAMPANIA	In tutte le province		
	PUGLIA	In tutte le province		
	BASILICATA	In tutte le province		
	CALABRIA	In tutte le province		
	SICILIA	In tutte le province		

NOTE Per la giornata di lunedì 2 marzo 2015 non si prevedono variazioni delle condizioni di suscettività rispetto alla tendenza per domenica 1° marzo 2015, tranne la provincia di Imperia dove si prevedono condizioni di suscettività media.

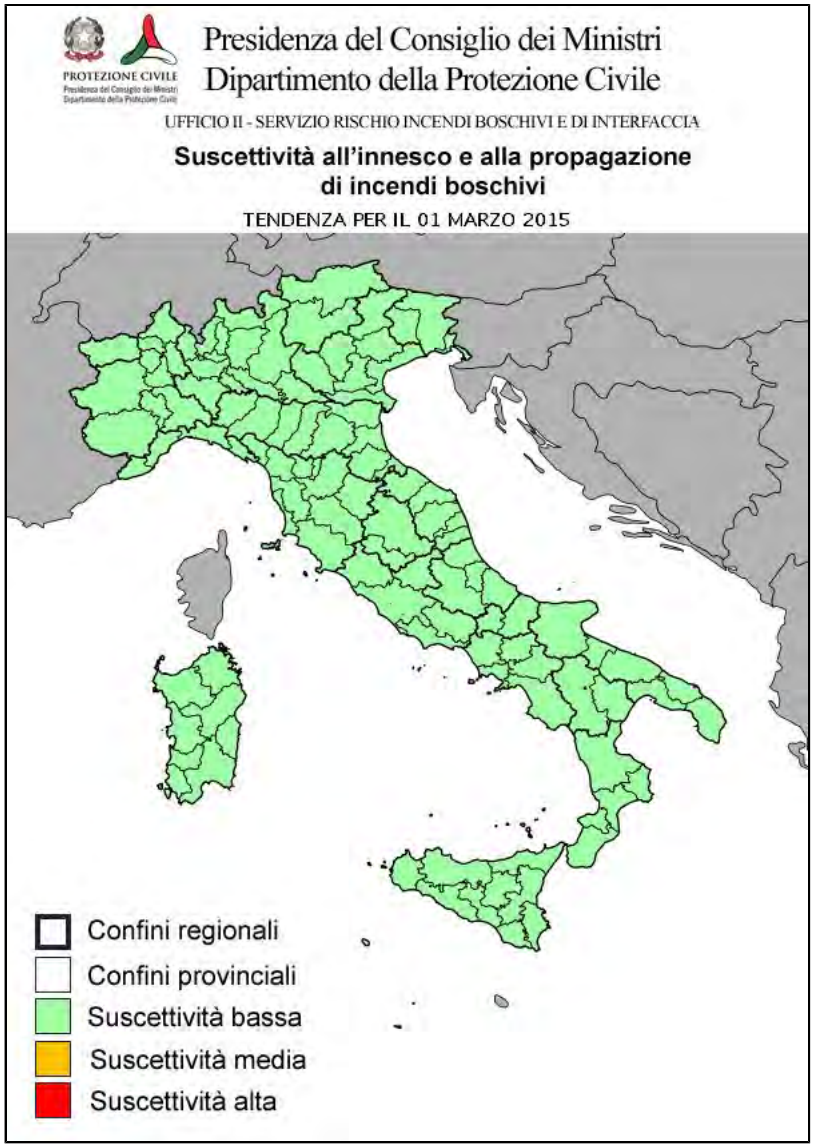

IL DIRETTORE DELL'UFFICIO
F.to Silvano Meroi

INFORMATIVA N. 041/2015 ***emissione del 02/03/2015***

VISTA la Direttiva Presidente Consiglio dei Ministri 01/7/2011 recante 'Direttiva in materia di lotta attiva agli incendi boschivi' pubblicata nella G.U. n. 208 del 7/9/2011:

VISTO il Decreto attuativo del Capo del Dipartimento della Protezione Civile Rep n. 50 del 19/01/2012;

SULLA BASE dei modelli di analisi delle condizioni favorevoli all'innesco ed alla propagazione degli incendi boschivi in uso presso il Dipartimento della Protezione Civile;

SULLA BASE delle previsioni meteo del Servizio Centro Funzionale Centrale settore Meteo;

SULLA BASE degli elementi notiziari acquisiti;

TENUTO CONTO che il Bollettino di previsione nazionale incendi boschivi e' strutturato su scala provinciale e riporta lo scenario di previsione di natura probabilistica delle condizioni di suscettivita' all'innesco ed alla propagazione degli incendi boschivi, articolate su tre livelli cosi' definiti:

Suscettivita' bassa: ad innesco avvenuto, ancorche' poco probabile, l'incendio si propaghera' in maniera tale che dovrebbe essere fronteggiato con le sole forze ordinarie, comunque necessarie.
Suscettivita' media: ad innesco avvenuto, l'incendio si propaghera' in maniera tale da dover essere tempestivamente fronteggiato con forze ordinarie, altrimenti potrebbe essere necessario un dispiegamento di ulteriori forze per contrastarlo, rafforzando le squadre a terra ed impiegando piccoli e medi mezzi aerei.
Suscettivita' alta: ad innesco avvenuto, l'incendio si propaghera' in maniera tale da poter rapidamente raggiungere dimensioni e intensita' tali da renderlo difficilmente contrastabile con le sole forze ordinarie, ancorche' rinforzate, richiedendo il dispiegamento di ulteriori mezzi aerei.

SI EMETTE IL SEGUENTE

BOLLETTINO DI PREVISIONE NAZIONALE INCENDI BOSCHIVI

PREVISIONI METEO (fornite dal Servizio Centro Funzionale Centrale settore Meteo)

SITUAZIONE:un flusso zonale, oggi e domani, si instaurerà sul Mediterraneo; sull'Italia avremo condizioni di debole instabilità sulle regioni occidentali, sulle zone alpine ed appenniniche. Martedì una perturbazione atlantica entrerà nel Mediterraneo occidentale, avvicinandosi lentamente alle nostre regioni, il peggioramento del tempo è previsto dalla seconda parte della giornata.

Previsioni per il 03 MARZO 2015

Nord
Precipitazioni: assenti o non rilevanti.
Venti: deboli variabili con rinforzi da nord-est sul Golfo di Trieste e Liguria.
Temperature: senza grandi variazioni.
Umidità minima nei bassi strati: mediamente intorno al 40-50%.

Centro e Sardegna
Precipitazioni: assenti o non rilevanti.
Venti: forti occidentali sulla Sardegna in attenuazione; deboli di direzione variabile sui settori peninsulari.
Temperature: in aumento sulle tirreniche.
Umidità minima nei bassi strati: mediamente intorno al 50-60%.

Sud e Sicilia
Precipitazioni: assenti o non rilevanti.
Venti: da moderati a forti occidentali su Sicilia e Calabria, in attenuazione; deboli di direzione variabile altrove.
Temperature: in aumento.
Umidità minima nei bassi strati: mediamente intorno al 50-70%.

CONDIZIONI DI SUSCETTIVITA' ALL'INNESCO E ALLA PROPAGAZIONE DI INCENDI BOSCHIVI PREVISTE PER IL 03 MARZO 2015

		BASSA	MEDIA	ALTA
NORD	VALLE D'AOSTA	In tutte le province		
	PIEMONTE	In tutte le province		
	LOMBARDIA	In tutte le province		
	TRENTINO A. A.	In tutte le province		
	VENETO	In tutte le province		
	FRIULI V. GIULIA	In tutte le province		
	LIGURIA	In tutte le province		
	EMILIA-ROMAGNA	In tutte le province		
CENTRO E SARDEGNA	TOSCANA	In tutte le province		
	UMBRIA	In tutte le province		
	MARCHE	In tutte le province		
	LAZIO	In tutte le province		
	ABRUZZO	In tutte le province		
	SARDEGNA	In tutte le province		
SUD E SICILIA	MOLISE	In tutte le province		
	CAMPANIA	In tutte le province		
	PUGLIA	In tutte le province		
	BASILICATA	In tutte le province		
	CALABRIA	In tutte le province		
	SICILIA	In tutte le province		

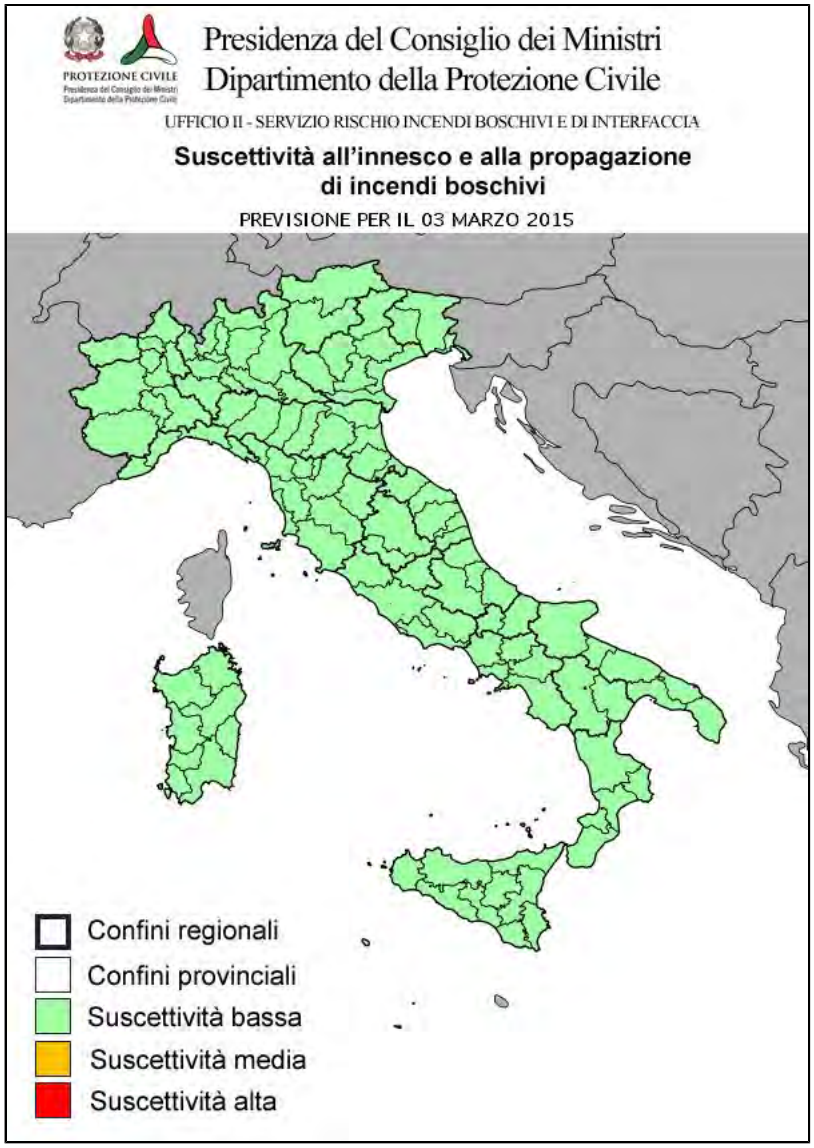

NOTE

CONDIZIONI DI SUSCETTIVITA' ALL'INNESCO E ALLA PROPAGAZIONE DI INCENDI BOSCHIVI PREVISTE PER IL 04 MARZO 2015

		BASSA	MEDIA	ALTA
NORD	VALLE D'AOSTA	In tutte le province		
	PIEMONTE	In tutte le province		
	LOMBARDIA	In tutte le province		
	TRENTINO A. A.	In tutte le province		
	VENETO	In tutte le province		
	FRIULI V. GIULIA	In tutte le province		
	LIGURIA	In tutte le province		
	EMILIA-ROMAGNA	In tutte le province		
CENTRO E SARDEGNA	TOSCANA	In tutte le province		
	UMBRIA	In tutte le province		
	MARCHE	In tutte le province		
	LAZIO	In tutte le province		
	ABRUZZO	In tutte le province		
	SARDEGNA	In tutte le province		
SUD E SICILIA	MOLISE	In tutte le province		
	CAMPANIA	In tutte le province		
	PUGLIA	In tutte le province		
	BASILICATA	In tutte le province		
	CALABRIA	In tutte le province		
	SICILIA	In tutte le province		

NOTE

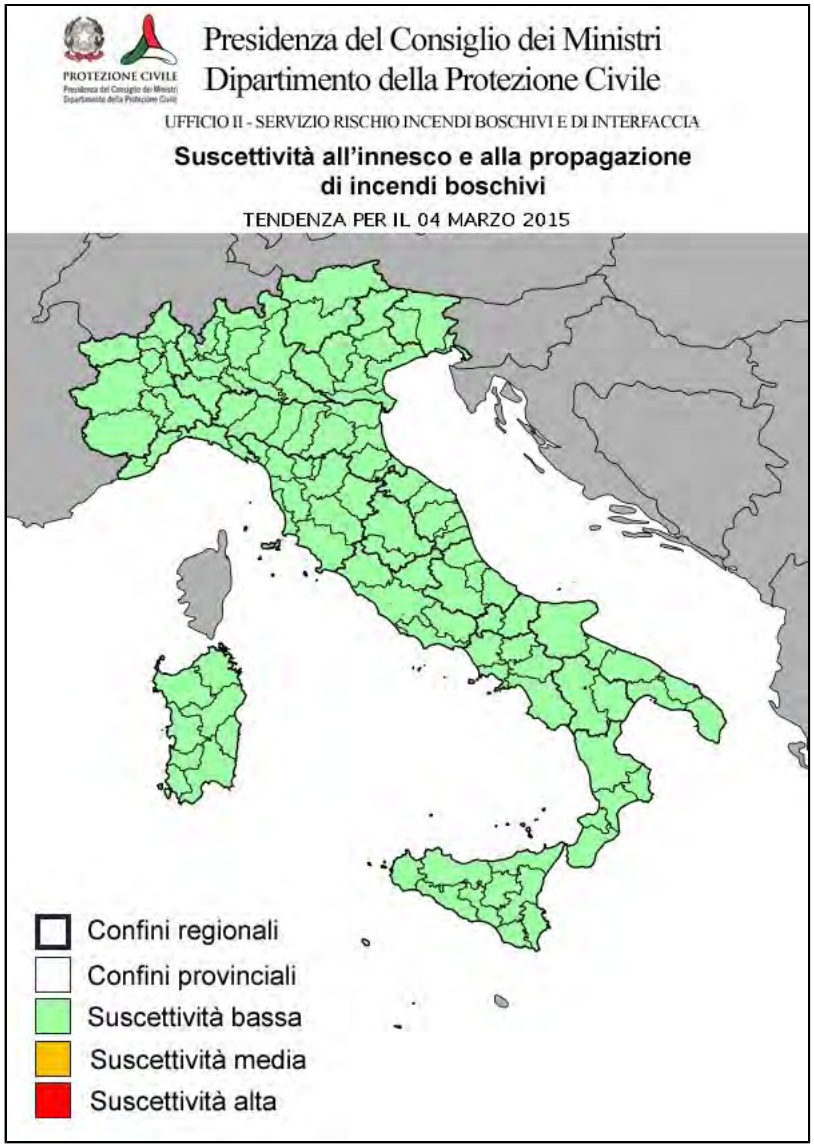

IL DIRETTORE DELL'UFFICIO
F.to Silvano Meroi

INFORMATIVA N. 041/2015 ***emissione del 02/03/2015***

VISTA la Direttiva Presidente Consiglio dei Ministri 01/7/2011 recante 'Direttiva in materia di lotta attiva agli incendi boschivi' pubblicata nella G.U. n. 208 del 7/9/2011:

VISTO il Decreto attuativo del Capo del Dipartimento della Protezione Civile Rep n. 50 del 19/01/2012;

SULLA BASE dei modelli di analisi delle condizioni favorevoli all'innesco ed alla propagazione degli incendi boschivi in uso presso il Dipartimento della Protezione Civile;

SULLA BASE delle previsioni meteo del Servizio Centro Funzionale Centrale settore Meteo;

SULLA BASE degli elementi notiziari acquisiti;

TENUTO CONTO che il Bollettino di previsione nazionale incendi boschivi e' strutturato su scala provinciale e riporta lo scenario di previsione di natura probabilistica delle condizioni di suscettivita' all'innesco ed alla propagazione degli incendi boschivi, articolate su tre livelli cosi' definiti:

Suscettivita' bassa: ad innesco avvenuto, ancorche' poco probabile, l'incendio si propaghera' in maniera tale che dovrebbe essere fronteggiato con le sole forze ordinarie, comunque necessarie.
Suscettivita' media: ad innesco avvenuto, l'incendio si propaghera' in maniera tale da dover essere tempestivamente fronteggiato con forze ordinarie, altrimenti potrebbe essere necessario un dispiegamento di ulteriori forze per contrastarlo, rafforzando le squadre a terra ed impiegando piccoli e medi mezzi aerei.
Suscettivita' alta: ad innesco avvenuto, l'incendio si propaghera' in maniera tale da poter rapidamente raggiungere dimensioni e intensita' tali da renderlo difficilmente contrastabile con le sole forze ordinarie, ancorche' rinforzate, richiedendo il dispiegamento di ulteriori mezzi aerei.

SI EMETTE IL SEGUENTE

BOLLETTINO DI PREVISIONE NAZIONALE INCENDI BOSCHIVI

PREVISIONI METEO (fornite dal Servizio Centro Funzionale Centrale settore Meteo)

SITUAZIONE:un flusso zonale, oggi e domani, si instaurerà sul Mediterraneo; sull'Italia avremo condizioni di debole instabilità sulle regioni occidentali, sulle zone alpine ed appenniniche. Martedì una perturbazione atlantica entrerà nel Mediterraneo occidentale, avvicinandosi lentamente alle nostre regioni, il peggioramento del tempo è previsto dalla seconda parte della giornata.

Previsioni per il 03 MARZO 2015

Nord
Precipitazioni: assenti o non rilevanti.
Venti: deboli variabili con rinforzi da nord-est sul Golfo di Trieste e Liguria.
Temperature: senza grandi variazioni.
Umidità minima nei bassi strati: mediamente intorno al 40-50%.

Centro e Sardegna
Precipitazioni: assenti o non rilevanti.
Venti: forti occidentali sulla Sardegna in attenuazione; deboli di direzione variabile sui settori peninsulari.
Temperature: in aumento sulle tirreniche.
Umidità minima nei bassi strati: mediamente intorno al 50-60%.

Sud e Sicilia
Precipitazioni: assenti o non rilevanti.
Venti: da moderati a forti occidentali su Sicilia e Calabria, in attenuazione; deboli di direzione variabile altrove.
Temperature: in aumento.
Umidità minima nei bassi strati: mediamente intorno al 50-70%.

CONDIZIONI DI SUSCETTIVITA' ALL'INNESCO E ALLA PROPAGAZIONE DI INCENDI BOSCHIVI PREVISTE PER IL 03 MARZO 2015

		BASSA	MEDIA	ALTA
NORD	VALLE D'AOSTA	In tutte le province		
	PIEMONTE	In tutte le province		
	LOMBARDIA	In tutte le province		
	TRENTINO A. A.	In tutte le province		
	VENETO	In tutte le province		
	FRIULI V. GIULIA	In tutte le province		
	LIGURIA	In tutte le province		
	EMILIA-ROMAGNA	In tutte le province		
CENTRO E SARDEGNA	TOSCANA	In tutte le province		
	UMBRIA	In tutte le province		
	MARCHE	In tutte le province		
	LAZIO	In tutte le province		
	ABRUZZO	In tutte le province		
	SARDEGNA	In tutte le province		
SUD E SICILIA	MOLISE	In tutte le province		
	CAMPANIA	In tutte le province		
	PUGLIA	In tutte le province		
	BASILICATA	In tutte le province		
	CALABRIA	In tutte le province		
	SICILIA	In tutte le province		

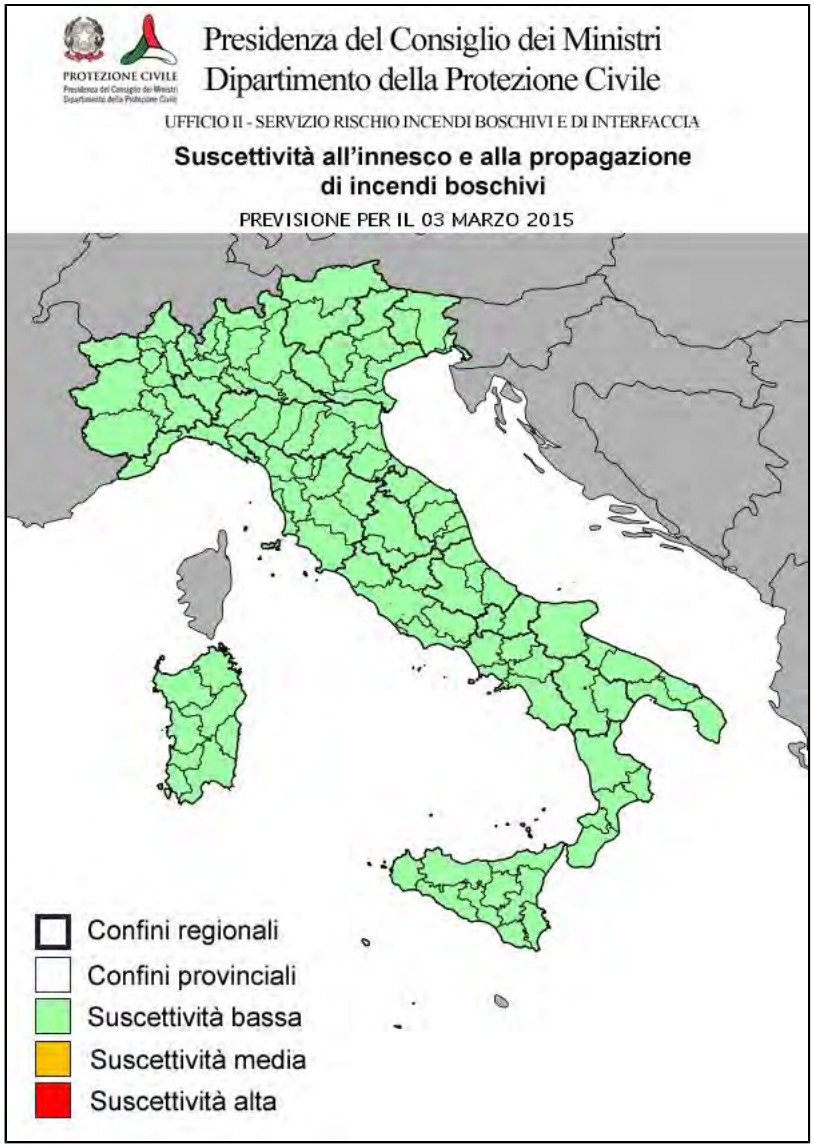

NOTE

CONDIZIONI DI SUSCETTIVITA' ALL'INNESCO E ALLA PROPAGAZIONE DI INCENDI BOSCHIVI PREVISTE PER IL 04 MARZO 2015

		BASSA	MEDIA	ALTA
NORD	VALLE D'AOSTA	In tutte le province		
	PIEMONTE	In tutte le province		
	LOMBARDIA	In tutte le province		
	TRENTINO A. A.	In tutte le province		
	VENETO	In tutte le province		
	FRIULI V. GIULIA	In tutte le province		
	LIGURIA	In tutte le province		
	EMILIA-ROMAGNA	In tutte le province		
CENTRO E SARDEGNA	TOSCANA	In tutte le province		
	UMBRIA	In tutte le province		
	MARCHE	In tutte le province		
	LAZIO	In tutte le province		
	ABRUZZO	In tutte le province		
	SARDEGNA	In tutte le province		
SUD E SICILIA	MOLISE	In tutte le province		
	CAMPANIA	In tutte le province		
	PUGLIA	In tutte le province		
	BASILICATA	In tutte le province		
	CALABRIA	In tutte le province		
	SICILIA	In tutte le province		

NOTE

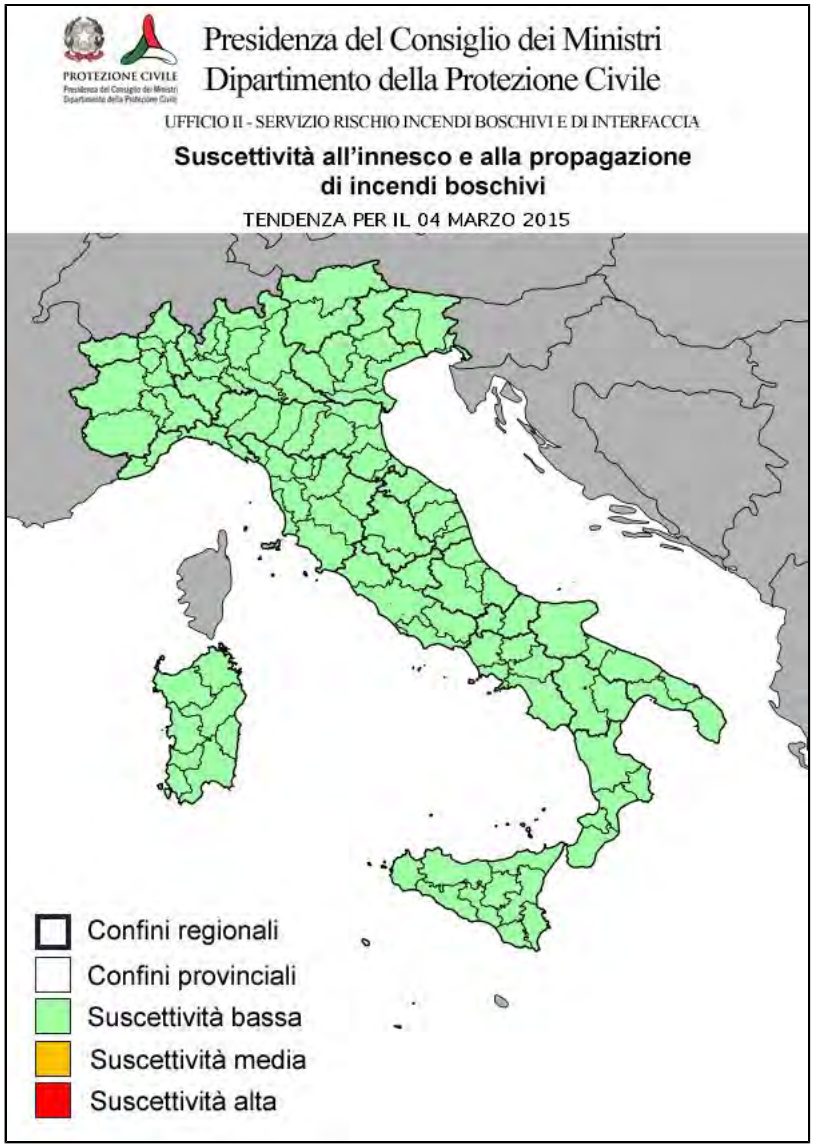

IL DIRETTORE DELL'UFFICIO
F.to Silvano Meroi

Presidenza del Consiglio dei Ministri

DIPARTIMENTO DELLA PROTEZIONE CIVILE
UFFICIO RISCHI IDROGEOLOGICI E ANTROPICI
SERVIZIO RISCHIO INCENDI BOSCHIVI E DI INTERFACCIA

INFORMATIVA N. 042/2015 ***emissione del 03/03/2015***

VISTA la Direttiva Presidente Consiglio dei Ministri 01/7/2011 recante 'Direttiva in materia di lotta attiva agli incendi boschivi' pubblicata nella G.U. n. 208 del 7/9/2011:

VISTO il Decreto attuativo del Capo del Dipartimento della Protezione Civile Rep n. 50 del 19/01/2012;

SULLA BASE dei modelli di analisi delle condizioni favorevoli all'innesco ed alla propagazione degli incendi boschivi in uso presso il Dipartimento della Protezione Civile;

SULLA BASE delle previsioni meteo del Servizio Centro Funzionale Centrale settore Meteo;

SULLA BASE degli elementi notiziari acquisiti;

TENUTO CONTO che il Bollettino di previsione nazionale incendi boschivi e' strutturato su scala provinciale e riporta lo scenario di previsione di natura probabilistica delle condizioni di suscettivita' all'innesco ed alla propagazione degli incendi boschivi, articolate su tre livelli cosi' definiti:

Suscettivita' bassa: ad innesco avvenuto, ancorche' poco probabile, l'incendio si propaghera' in maniera tale che dovrebbe essere fronteggiato con le sole forze ordinarie, comunque necessarie.
Suscettivita' media: ad innesco avvenuto, l'incendio si propaghera' in maniera tale da dover essere tempestivamente fronteggiato con forze ordinarie, altrimenti potrebbe essere necessario un dispiegamento di ulteriori forze per contrastarlo, rafforzando le squadre a terra ed impiegando piccoli e medi mezzi aerei.
Suscettivita' alta: ad innesco avvenuto, l'incendio si propaghera' in maniera tale da poter rapidamente raggiungere dimensioni e intensita' tali da renderlo difficilmente contrastabile con le sole forze ordinarie, ancorche' rinforzate, richiedendo il dispiegamento di ulteriori mezzi aerei.

SI EMETTE IL SEGUENTE

BOLLETTINO DI PREVISIONE NAZIONALE INCENDI BOSCHIVI

PREVISIONI METEO (fornite dal Servizio Centro Funzionale Centrale settore Meteo)

SITUAZIONE:alla media troposfera si è instaurato un flusso zonale sul Mediterraneo, responsabile sull'Italia di deboli condizioni di instabilità sulle zone alpine di confine e sui rilievi appennini centrali, mentre sul resto del Paese il tempo è stabile. Domani una perturbazione atlantica entrerà nel Mediterraneo occidentale e determinerà nel pomeriggio un nuovo peggioramento, specie sulle regioni centro-settentrionali. Giovedì tempo perturbato sulle regioni centro-meridionali, con forte ventilazione nei bassi strati dai quadranti settentrionali.

Previsioni per il 04 MARZO 2015

Nord
Precipitazioni: dal pomeriggio sparse su tutte le zone, più intense su Liguria di levante ed Emilia-Romagna, deboli altrove.
Venti: deboli al mattino, nel pomeriggio moderati o forti settentrionali, con rinforzi da nord-nord-est sul Golfo di Trieste e Liguria.
Temperature: senza grandi variazioni.
Umidità minima nei bassi strati: mediamente intorno al 40-50%.

Centro e Sardegna
Precipitazioni: dal pomeriggio sparse su tutte le regioni.
Venti: moderati, tendenti a forti occidentali sulla Sardegna, in estensione alle coste Laziali; dalla sera forti da nord-est su Marche e Toscana.
Temperature: senza grandi variazioni.
Umidità minima nei bassi strati: mediamente intorno al 50-60%.

Sud e Sicilia
Precipitazioni: dal pomeriggio isolate su tutte le zone peninsulari, ad iniziare da Campania dove diverranno più persistenti.
Venti: deboli o moderati meridionali, con rinforzi serali su Puglia e zone ioniche.
Temperature: in lieve aumento.
Umidità minima nei bassi strati: mediamente intorno al 50-70%.

CONDIZIONI DI SUSCETTIVITA' ALL'INNESCO E ALLA PROPAGAZIONE DI INCENDI BOSCHIVI PREVISTE PER IL 04 MARZO 2015

		BASSA	MEDIA	ALTA
NORD	VALLE D'AOSTA	In tutte le province		
	PIEMONTE	In tutte le province		
	LOMBARDIA	In tutte le province		
	TRENTINO A. A.	In tutte le province		
	VENETO	In tutte le province		
	FRIULI V. GIULIA	In tutte le province		
	LIGURIA	In tutte le province		
	EMILIA-ROMAGNA	In tutte le province		
CENTRO E SARDEGNA	TOSCANA	In tutte le province		
	UMBRIA	In tutte le province		
	MARCHE	In tutte le province		
	LAZIO	In tutte le province		
	ABRUZZO	In tutte le province		
	SARDEGNA	In tutte le province		
SUD E SICILIA	MOLISE	In tutte le province		
	CAMPANIA	In tutte le province		
	PUGLIA	In tutte le province		
	BASILICATA	In tutte le province		
	CALABRIA	In tutte le province		
	SICILIA	In tutte le province		

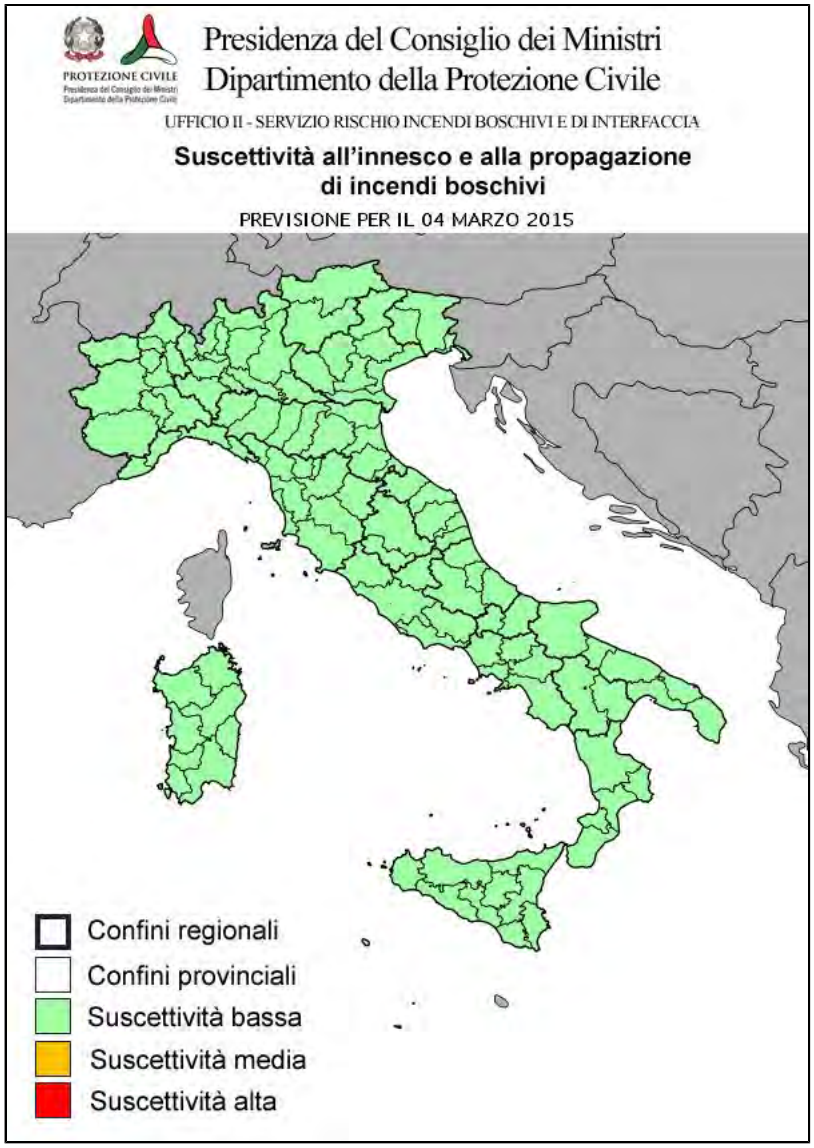

NOTE

CONDIZIONI DI SUSCETTIVITA' ALL'INNESCO E ALLA PROPAGAZIONE DI INCENDI BOSCHIVI PREVISTE PER IL 05 MARZO 2015

		BASSA	MEDIA	ALTA
NORD	VALLE D'AOSTA	In tutte le province		
	PIEMONTE	VB, TO, CN, BI	VC, AT, NO, AL	
	LOMBARDIA	LO, MN, VA, LC, CR, CO, SO, BS, MI, BG, MB	PV	
	TRENTINO A. A.	In tutte le province		
	VENETO	In tutte le province		
	FRIULI V. GIULIA	In tutte le province		
	LIGURIA	SP	GE, SV, IM	
	EMILIA-ROMAGNA	In tutte le province		
CENTRO E SARDEGNA	TOSCANA	In tutte le province		
	UMBRIA	In tutte le province		
	MARCHE	In tutte le province		
	LAZIO	In tutte le province		
	ABRUZZO	In tutte le province		
	SARDEGNA	In tutte le province		
SUD E SICILIA	MOLISE	In tutte le province		
	CAMPANIA	In tutte le province		
	PUGLIA	In tutte le province		
	BASILICATA	In tutte le province		
	CALABRIA	In tutte le province		
	SICILIA	In tutte le province		

NOTE

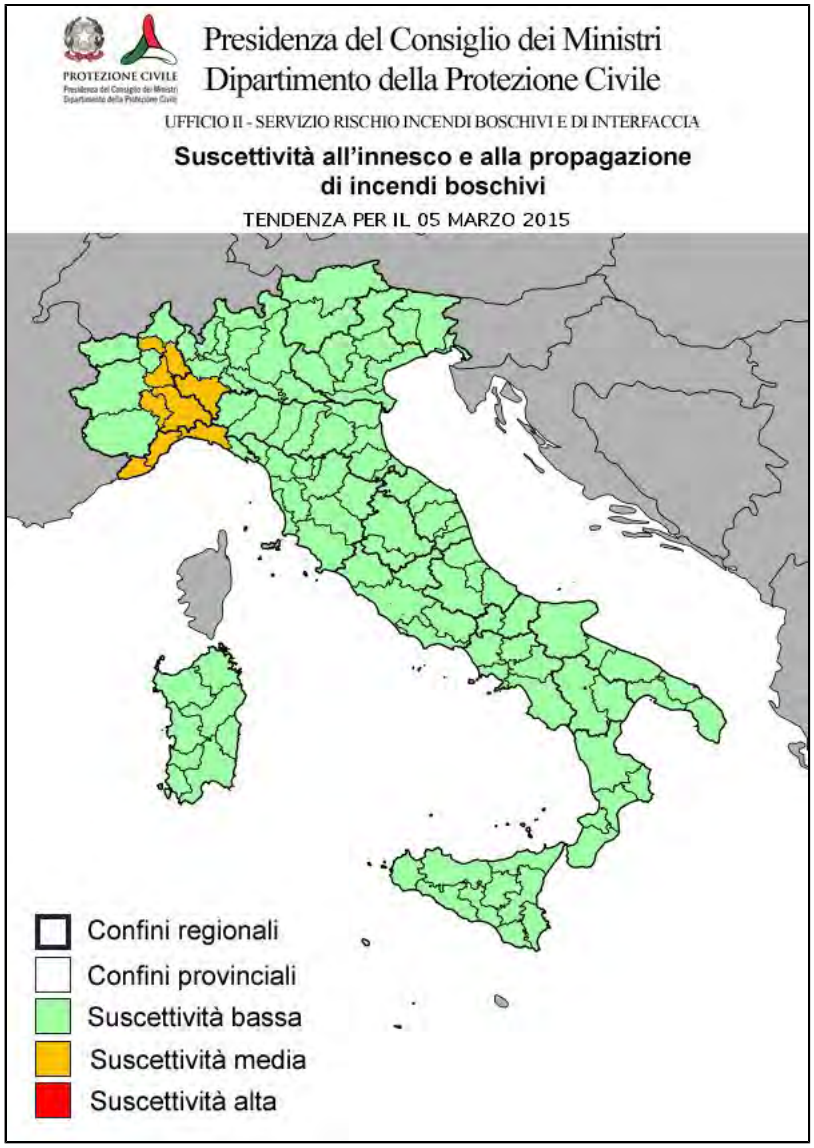

IL DIRETTORE DELL'UFFICIO
F.to Silvano Meroi

INFORMATIVA N. 043/2015 ***emissione del 04/03/2015***

VISTA la Direttiva Presidente Consiglio dei Ministri 01/7/2011 recante 'Direttiva in materia di lotta attiva agli incendi boschivi' pubblicata nella G.U. n. 208 del 7/9/2011:

VISTO il Decreto attuativo del Capo del Dipartimento della Protezione Civile Rep n. 50 del 19/01/2012;

SULLA BASE dei modelli di analisi delle condizioni favorevoli all'innesco ed alla propagazione degli incendi boschivi in uso presso il Dipartimento della Protezione Civile;

SULLA BASE delle previsioni meteo del Servizio Centro Funzionale Centrale settore Meteo;

SULLA BASE degli elementi notiziari acquisiti;

TENUTO CONTO che il Bollettino di previsione nazionale incendi boschivi e' strutturato su scala provinciale e riporta lo scenario di previsione di natura probabilistica delle condizioni di suscettivita' all'innesco ed alla propagazione degli incendi boschivi, articolate su tre livelli cosi' definiti:

Suscettivita' bassa: ad innesco avvenuto, ancorche' poco probabile, l'incendio si propaghera' in maniera tale che dovrebbe essere fronteggiato con le sole forze ordinarie, comunque necessarie.
Suscettivita' media: ad innesco avvenuto, l'incendio si propaghera' in maniera tale da dover essere tempestivamente fronteggiato con forze ordinarie, altrimenti potrebbe essere necessario un dispiegamento di ulteriori forze per contrastarlo, rafforzando le squadre a terra ed impiegando piccoli e medi mezzi aerei.
Suscettivita' alta: ad innesco avvenuto, l'incendio si propaghera' in maniera tale da poter rapidamente raggiungere dimensioni e intensita' tali da renderlo difficilmente contrastabile con le sole forze ordinarie, ancorche' rinforzate, richiedendo il dispiegamento di ulteriori mezzi aerei.

SI EMETTE IL SEGUENTE

BOLLETTINO DI PREVISIONE NAZIONALE INCENDI BOSCHIVI

PREVISIONI METEO (fornite dal Servizio Centro Funzionale Centrale settore Meteo)

SITUAZIONE:una nuova perturbazione atlantica entrerà oggi nel Mediterraneo centro-occidentale e determinerà, dal pomeriggio, una nuova fase di maltempo sull'Italia. Già dalla prossima sera sono previste precipitazioni sulle regioni centro-settentrionali. Domani tempo fortemente perturbato su Emilia-Romagna e regioni centro-meridionali, con nevicate a quote collinari specie sulle regioni adriatiche. Il maltempo sarà caratterizzato anche da una forte ventilazione, che tenderà a disporsi prevalentemente dai quadranti settentrionali, con raffiche anche di burrasca forte associata ad un generale calo delle temperature. Venerdì e sabato precipitazioni sulle regioni centrali adriatiche ed al sud, ancora con una ventilazione sostenuta.

Previsioni per il 05 MARZO 2015

Nord
Precipitazioni: deboli sparse su Emilia-Romagna e Liguria di Levante, nevose al di sopra dei 300-500 metri, in attenuazione dalla mattinata.
Venti: da forti a burrasca settentrionali su tutte le regioni.
Temperature: in diminuzione.
Umidità minima nei bassi strati: mediamente intorno al 30-40%.

Centro e Sardegna
Precipitazioni: da sparse a diffuse, a prevalente carattere di rovescio o temporale su tutte le regioni con quota neve in abbassamento fino ai 400-500 metri e fenomeni più frequenti sulle zone adriatiche, con quota neve localmente a quote inferiori su Marche ed Abruzzo.
Venti: tendenti a burrasca o burrasca forte settentrionali su tutte le regioni.
Temperature: in sensibile diminuzione.
Umidità minima nei bassi strati: mediamente intorno al 50-60%.

Sud e Sicilia
Precipitazioni: sparse, a prevalente carattere di rovescio o temporale, su tutte le regioni con nevicate sulle zone appenniniche mediamente al di sopra dei 600-800 metri, localmente a quote inferiori tra Campania e Molise nella seconda parte del giorno.
Venti: inizialmente da forti a burrasca occidentali su tutte le regioni tendenti a ruotare da nord ad iniziare da Campania e Sicilia.
Temperature: in sensibile diminuzione.
Umidità minima nei bassi strati: mediamente intorno al 50-70%.

CONDIZIONI DI SUSCETTIVITA' ALL'INNESCO E ALLA PROPAGAZIONE DI INCENDI BOSCHIVI PREVISTE PER IL 05 MARZO 2015

		BASSA	MEDIA	ALTA
NORD	VALLE D'AOSTA	In tutte le province		
	PIEMONTE	CN, TO	AT, VB, BI, AL, NO, VC	
	LOMBARDIA	LO, BG, MI, BS, CR, SO, MB, MN	VA, CO, LC, PV	
	TRENTINO A. A.	In tutte le province		
	VENETO	In tutte le province		
	FRIULI V. GIULIA	In tutte le province		
	LIGURIA	SP	GE, SV, IM	
	EMILIA-ROMAGNA	In tutte le province		
CENTRO E SARDEGNA	TOSCANA	In tutte le province		
	UMBRIA	In tutte le province		
	MARCHE	In tutte le province		
	LAZIO	In tutte le province		
	ABRUZZO	In tutte le province		
	SARDEGNA	In tutte le province		
SUD E SICILIA	MOLISE	In tutte le province		
	CAMPANIA	In tutte le province		
	PUGLIA	In tutte le province		
	BASILICATA	In tutte le province		
	CALABRIA	In tutte le province		
	SICILIA	In tutte le province		

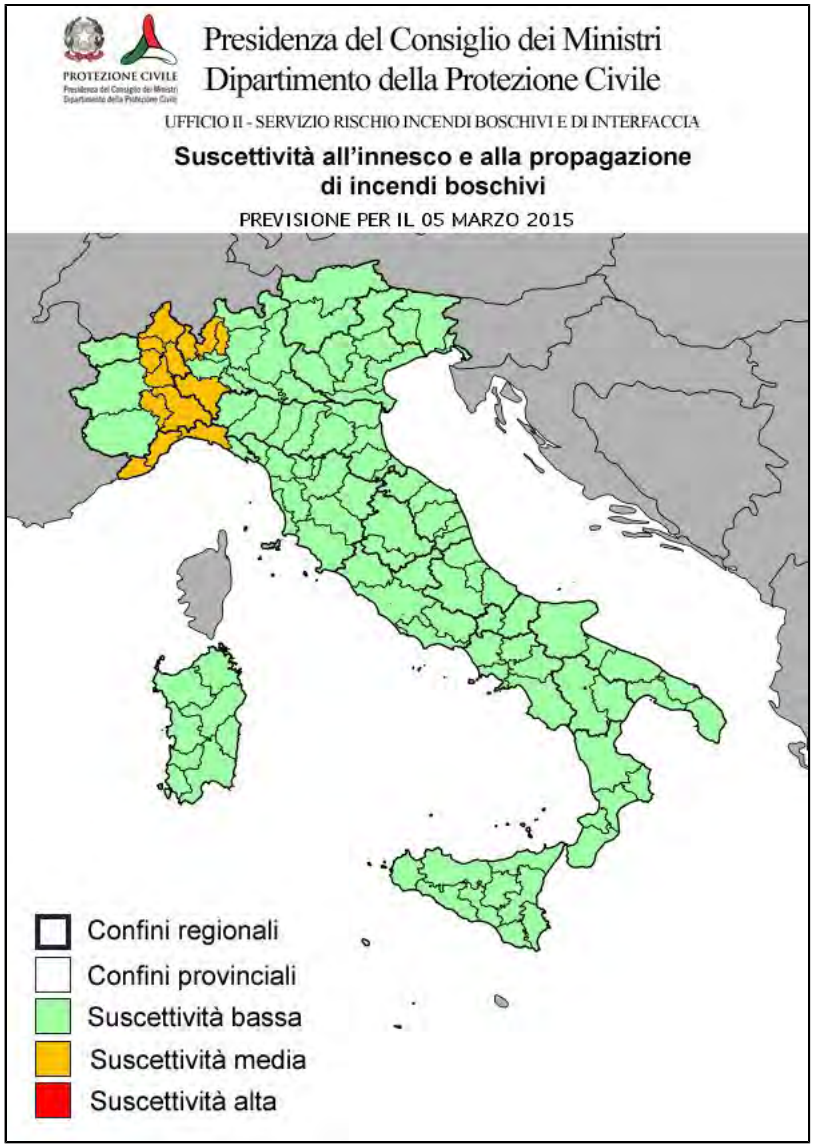

NOTE

CONDIZIONI DI SUSCETTIVITA' ALL'INNESCO E ALLA PROPAGAZIONE DI INCENDI BOSCHIVI PREVISTE PER IL 06 MARZO 2015

		BASSA	MEDIA	ALTA
NORD	VALLE D'AOSTA	In tutte le province		
	PIEMONTE	In tutte le province		
	LOMBARDIA	In tutte le province		
	TRENTINO A. A.	In tutte le province		
	VENETO	In tutte le province		
	FRIULI V. GIULIA	In tutte le province		
	LIGURIA	SP, GE	IM, SV	
	EMILIA-ROMAGNA	In tutte le province		
CENTRO E SARDEGNA	TOSCANA	In tutte le province		
	UMBRIA	In tutte le province		
	MARCHE	In tutte le province		
	LAZIO	In tutte le province		
	ABRUZZO	In tutte le province		
	SARDEGNA	In tutte le province		
SUD E SICILIA	MOLISE	In tutte le province		
	CAMPANIA	In tutte le province		
	PUGLIA	In tutte le province		
	BASILICATA	In tutte le province		
	CALABRIA	In tutte le province		
	SICILIA	In tutte le province		

NOTE

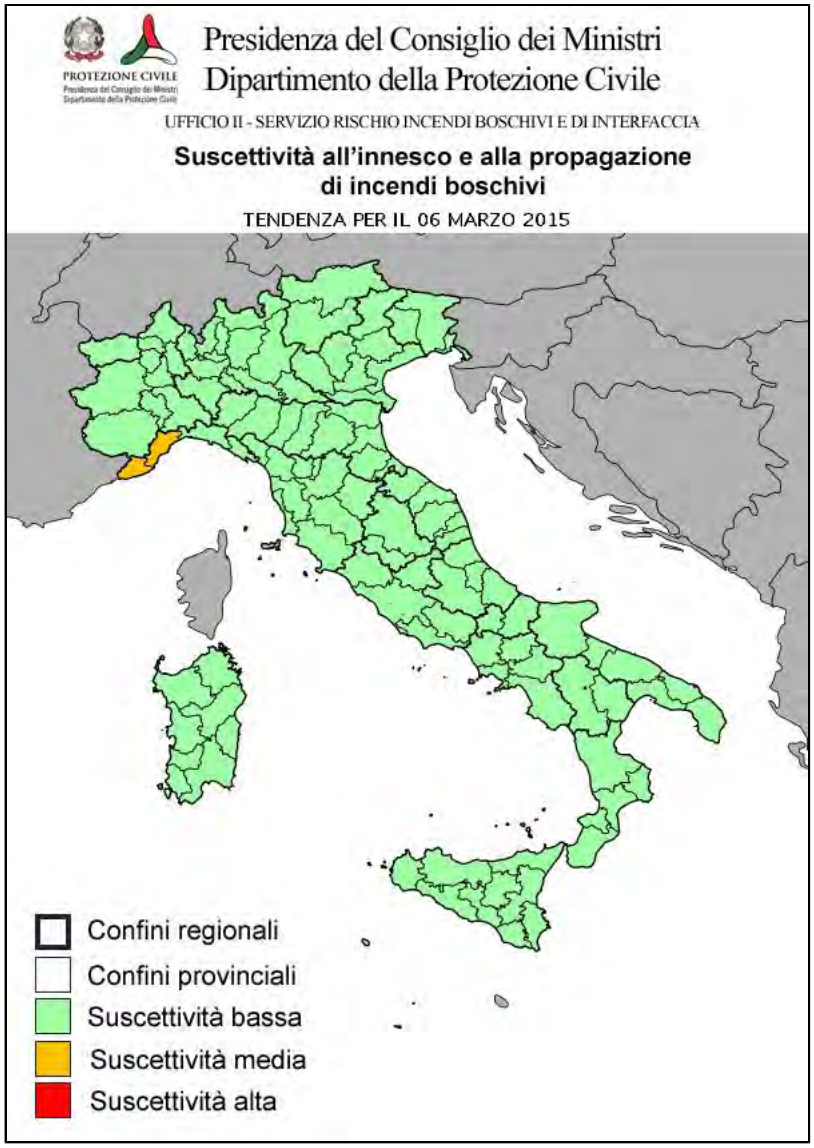

IL DIRETTORE DELL'UFFICIO
F.to Silvano Meroi

Presidenza del Consiglio dei Ministri

DIPARTIMENTO DELLA PROTEZIONE CIVILE
UFFICIO RISCHI IDROGEOLOGICI E ANTROPICI
SERVIZIO RISCHIO INCENDI BOSCHIVI E DI INTERFACCIA

INFORMATIVA N. 044/2015 ***emissione del 05/03/2015***

VISTA la Direttiva Presidente Consiglio dei Ministri 01/7/2011 recante 'Direttiva in materia di lotta attiva agli incendi boschivi' pubblicata nella G.U. n. 208 del 7/9/2011:

VISTO il Decreto attuativo del Capo del Dipartimento della Protezione Civile Rep n. 50 del 19/01/2012;

SULLA BASE dei modelli di analisi delle condizioni favorevoli all'innesco ed alla propagazione degli incendi boschivi in uso presso il Dipartimento della Protezione Civile;

SULLA BASE delle previsioni meteo del Servizio Centro Funzionale Centrale settore Meteo;

SULLA BASE degli elementi notiziari acquisiti;

TENUTO CONTO che il Bollettino di previsione nazionale incendi boschivi e' strutturato su scala provinciale e riporta lo scenario di previsione di natura probabilistica delle condizioni di suscettivita' all'innesco ed alla propagazione degli incendi boschivi, articolate su tre livelli cosi' definiti:

Suscettivita' bassa: ad innesco avvenuto, ancorche' poco probabile, l'incendio si propaghera' in maniera tale che dovrebbe essere fronteggiato con le sole forze ordinarie, comunque necessarie.
Suscettivita' media: ad innesco avvenuto, l'incendio si propaghera' in maniera tale da dover essere tempestivamente fronteggiato con forze ordinarie, altrimenti potrebbe essere necessario un dispiegamento di ulteriori forze per contrastarlo, rafforzando le squadre a terra ed impiegando piccoli e medi mezzi aerei.
Suscettivita' alta: ad innesco avvenuto, l'incendio si propaghera' in maniera tale da poter rapidamente raggiungere dimensioni e intensita' tali da renderlo difficilmente contrastabile con le sole forze ordinarie, ancorche' rinforzate, richiedendo il dispiegamento di ulteriori mezzi aerei.

SI EMETTE IL SEGUENTE

BOLLETTINO DI PREVISIONE NAZIONALE INCENDI BOSCHIVI

PREVISIONI METEO (fornite dal Servizio Centro Funzionale Centrale settore Meteo)

SITUAZIONE:un’ampia e profonda depressione è attualmente posizionata sulla nostra Penisola e reca tempo perturbato sulle regioni centro-meridionali, con temperature in calo e nevicate sino a quote collinari sulle aree del centro, nonché da forte ventilazione. Domani, tempo ancora instabile al sud e sulle regioni centrali adriatiche, mentre le condizioni saranno generalmente buone sul resto del territorio, con venti forti di tramontana. Sabato e domenica residua instabilità al meridione e condizioni di sostanziale stabilità al centro-nord.

Previsioni per il 06 MARZO 2015

Nord
Precipitazioni: assenti.
Venti: moderati settentrionali al mattino, con rinforzi su Liguria e alto Adriatico, in attenuazione nel pomeriggio.
Temperature: in lieve aumento le massime.
Umidità minima nei bassi strati: intorno al 30-40%, con valori localmente più bassi in zone favoniche.

Centro e Sardegna
Precipitazioni: sparse sulle regioni adriatiche ed appenniniche, con quota neve fino ai 300-400 metri, in attenuazione nel pomeriggio; assenti o non rilevanti altrove.
Venti: forti settentrionali su tutte le regioni, con rinforzi su Sardegna, Toscana e zone adriatiche ed appenniniche, in graduale calo dal pomeriggio-sera.
Temperature: in sensibile diminuzione le minime.
Umidità minima nei bassi strati: mediamente intorno al 50-65%, valori più bassi sul Tirreno.

Sud e Sicilia
Precipitazioni: sparse su tutte le regioni, con nevicate al di sopra dei 500-700 metri, localmente a quote inferiori tra Campania e Molise.
Venti: da forti a burrasca settentrionali su Campania e Sicilia, in estensione in giornata alle altre zone.
Temperature: in lieve generale diminuzione.
Umidità minima nei bassi strati: mediamente intorno al 60-75%.

CONDIZIONI DI SUSCETTIVITA' ALL'INNESCO E ALLA PROPAGAZIONE DI INCENDI BOSCHIVI PREVISTE PER IL 06 MARZO 2015

		BASSA	MEDIA	ALTA
NORD	VALLE D'AOSTA	In tutte le province		
	PIEMONTE	VB, AL, VC, BI, TO, CN, AT	NO	
	LOMBARDIA	In tutte le province		
	TRENTINO A. A.	In tutte le province		
	VENETO	In tutte le province		
	FRIULI V. GIULIA	In tutte le province		
	LIGURIA	SP, GE	IM, SV	
	EMILIA-ROMAGNA	In tutte le province		
CENTRO E SARDEGNA	TOSCANA	In tutte le province		
	UMBRIA	In tutte le province		
	MARCHE	In tutte le province		
	LAZIO	In tutte le province		
	ABRUZZO	In tutte le province		
	SARDEGNA	SS, CI, NU, CA, OR, OG, VS	OT	
SUD E SICILIA	MOLISE	In tutte le province		
	CAMPANIA	In tutte le province		
	PUGLIA	In tutte le province		
	BASILICATA	In tutte le province		
	CALABRIA	In tutte le province		
	SICILIA	In tutte le province		

NOTE

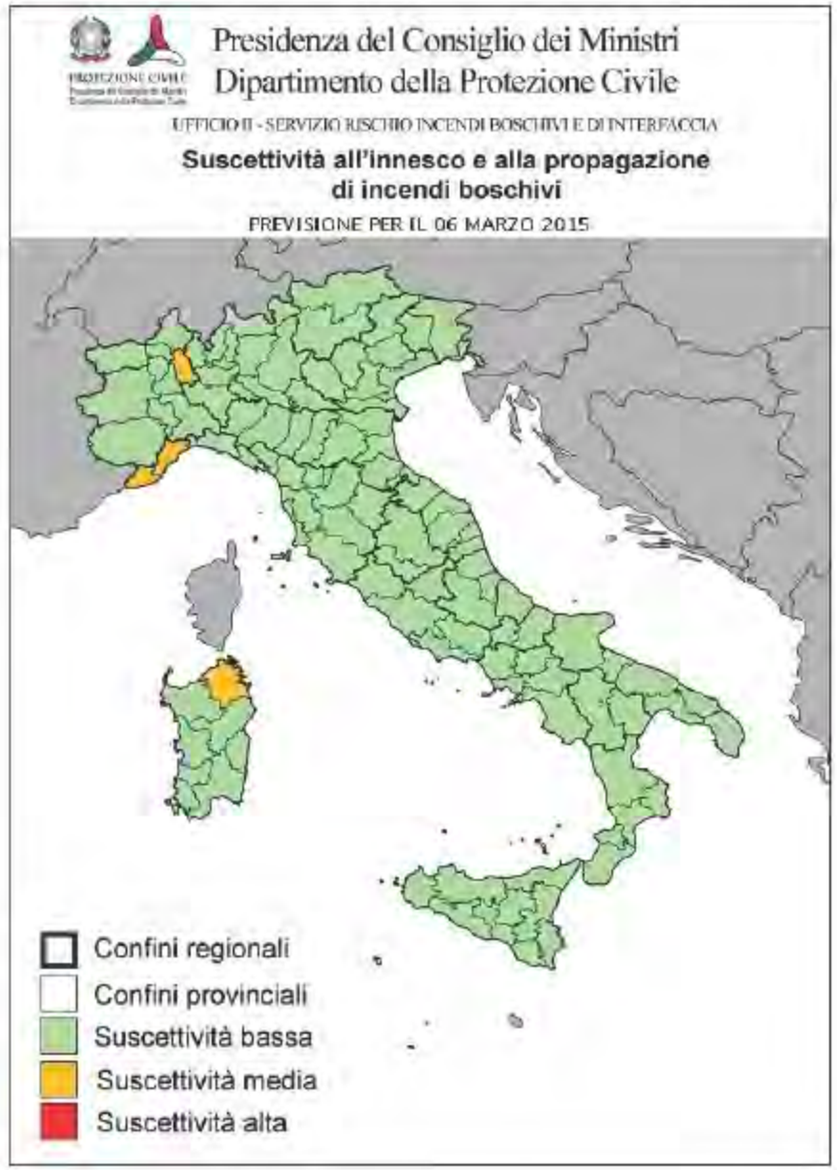

CONDIZIONI DI SUSCETTIVITA' ALL'INNESCO E ALLA PROPAGAZIONE DI INCENDI BOSCHIVI PREVISTE PER IL 07 MARZO 2015

		BASSA	MEDIA	ALTA
NORD	VALLE D'AOSTA	In tutte le province		
	PIEMONTE	In tutte le province		
	LOMBARDIA	In tutte le province		
	TRENTINO A. A.	In tutte le province		
	VENETO	In tutte le province		
	FRIULI V. GIULIA	In tutte le province		
	LIGURIA	SV, GE, SP	IM	
	EMILIA-ROMAGNA	In tutte le province		
CENTRO E SARDEGNA	TOSCANA	In tutte le province		
	UMBRIA	In tutte le province		
	MARCHE	In tutte le province		
	LAZIO	In tutte le province		
	ABRUZZO	In tutte le province		
	SARDEGNA	In tutte le province		
SUD E SICILIA	MOLISE	In tutte le province		
	CAMPANIA	In tutte le province		
	PUGLIA	In tutte le province		
	BASILICATA	In tutte le province		
	CALABRIA	In tutte le province		
	SICILIA	In tutte le province		

NOTE

IL DIRETTORE DELL'UFFICIO
F.to Silvano Meroi

Presidenza del Consiglio dei Ministri

DIPARTIMENTO DELLA PROTEZIONE CIVILE
UFFICIO RISCHI IDROGEOLOGICI E ANTROPICI
SERVIZIO RISCHIO INCENDI BOSCHIVI E DI INTERFACCIA

INFORMATIVA N. 045/2015 ***emissione del 06/03/2015***

prossima emissione il 09/03/2015

VISTA la Direttiva Presidente Consiglio dei Ministri 01/7/2011 recante 'Direttiva in materia di lotta attiva agli incendi boschivi' pubblicata nella G.U. n. 208 del 7/9/2011:

VISTO il Decreto attuativo del Capo del Dipartimento della Protezione Civile Rep n. 50 del 19/01/2012;

SULLA BASE dei modelli di analisi delle condizioni favorevoli all'innesco ed alla propagazione degli incendi boschivi in uso presso il Dipartimento della Protezione Civile;

SULLA BASE delle previsioni meteo del Servizio Centro Funzionale Centrale settore Meteo;

SULLA BASE degli elementi notiziari acquisiti;

TENUTO CONTO che il Bollettino di previsione nazionale incendi boschivi e' strutturato su scala provinciale e riporta lo scenario di previsione di natura probabilistica delle condizioni di suscettivita' all'innesco ed alla propagazione degli incendi boschivi, articolate su tre livelli cosi' definiti:

Suscettivita' bassa: ad innesco avvenuto, ancorche' poco probabile, l'incendio si propaghera' in maniera tale che dovrebbe essere fronteggiato con le sole forze ordinarie, comunque necessarie.
Suscettivita' media: ad innesco avvenuto, l'incendio si propaghera' in maniera tale da dover essere tempestivamente fronteggiato con forze ordinarie, altrimenti potrebbe essere necessario un dispiegamento di ulteriori forze per contrastarlo, rafforzando le squadre a terra ed impiegando piccoli e medi mezzi aerei.
Suscettivita' alta: ad innesco avvenuto, l'incendio si propaghera' in maniera tale da poter rapidamente raggiungere dimensioni e intensita' tali da renderlo difficilmente contrastabile con le sole forze ordinarie, ancorche' rinforzate, richiedendo il dispiegamento di ulteriori mezzi aerei.

SI EMETTE IL SEGUENTE

BOLLETTINO DI PREVISIONE NAZIONALE INCENDI BOSCHIVI

PREVISIONI METEO (fornite dal Servizio Centro Funzionale Centrale settore Meteo)

SITUAZIONE:un’ampia e profonda depressione attualmente centrata sul settore ionico mantiene tempo perturbato sulle regioni meridionali e sulle centrali adriatiche, associato a un generale calo termico, nevicate sino a quote collinari sulle aree del centro, nonché da forte ventilazione. Domani, tempo ancora instabile al sud e sulle regioni centrali adriatiche, mentre le condizioni saranno generalmente buone sul resto del territorio seppur con persistenti venti di tramontana. Domenica e lunedì residua instabilità al meridione e sostanziale stabilità al centro-nord.

Previsioni per il 07 MARZO 2015

Nord
Precipitazioni: assenti.
Venti: deboli o moderati settentrionali, con rinforzi fino a forti su Liguria e alto Adriatico.
Temperature: senza variazioni di rilievo.
Umidità minima nei bassi strati: intorno al 30-40%.

Centro e Sardegna
Precipitazioni: da sparse a isolate su Abruzzo e Molise, con quota neve sopra i 500 metri; assenti altrove.
Venti: localmente forti settentrionali su tutte le regioni, con residui rinforzi, in graduale calo dal pomeriggio-sera.
Temperature: in diminuzione le minime.
Umidità minima nei bassi strati: mediamente intorno al 45-55%, valori più bassi sul Tirreno.

Sud e Sicilia
Precipitazioni: da sparse a isolate su Campania orientale, Puglia, Basilicata, Calabria e Sicilia settentrionale ed orientale, con nevicate al di sopra dei 700 metri.
Venti: forti con locali rinforzi di burrasca, in graduale calo dal pomeriggio-sera.
Temperature: in lieve generale diminuzione.
Umidità minima nei bassi strati: mediamente intorno al 50-65%.

TENDENZA PER IL 08 MARZO 2015
Residua instabilità sulla Sardegna orientale e sulle regioni meridionali con isolate precipitazioni, anche a carattere di rovescio, nevose sopra gli 700-900 metri al sud in rialzo sopra 900-1100. Ventilazione forte nord-orientale sul centro-sud in graduale attenuazione, moderata settentrionale sul resto del Paese.

TENDENZA PER IL 09 MARZO 2015
Residua instabilità sulle regioni ioniche con isolate precipitazioni, anche a carattere di rovescio. Ventilazione localmente forte nord-orientale in area ionica; debole o moderata nord-orientale sul resto del Paese.

CONDIZIONI DI SUSCETTIVITA' ALL'INNESCO E ALLA PROPAGAZIONE DI INCENDI BOSCHIVI PREVISTE PER IL 07 MARZO 2015

		BASSA	MEDIA	ALTA
NORD	VALLE D'AOSTA	In tutte le province		
	PIEMONTE	In tutte le province		
	LOMBARDIA	In tutte le province		
	TRENTINO A. A.	In tutte le province		
	VENETO	In tutte le province		
	FRIULI V. GIULIA	In tutte le province		
	LIGURIA	In tutte le province		
	EMILIA-ROMAGNA	In tutte le province		
CENTRO E SARDEGNA	TOSCANA	In tutte le province		
	UMBRIA	In tutte le province		
	MARCHE	In tutte le province		
	LAZIO	In tutte le province		
	ABRUZZO	In tutte le province		
	SARDEGNA	In tutte le province		
SUD E SICILIA	MOLISE	In tutte le province		
	CAMPANIA	In tutte le province		
	PUGLIA	In tutte le province		
	BASILICATA	In tutte le province		
	CALABRIA	In tutte le province		
	SICILIA	In tutte le province		

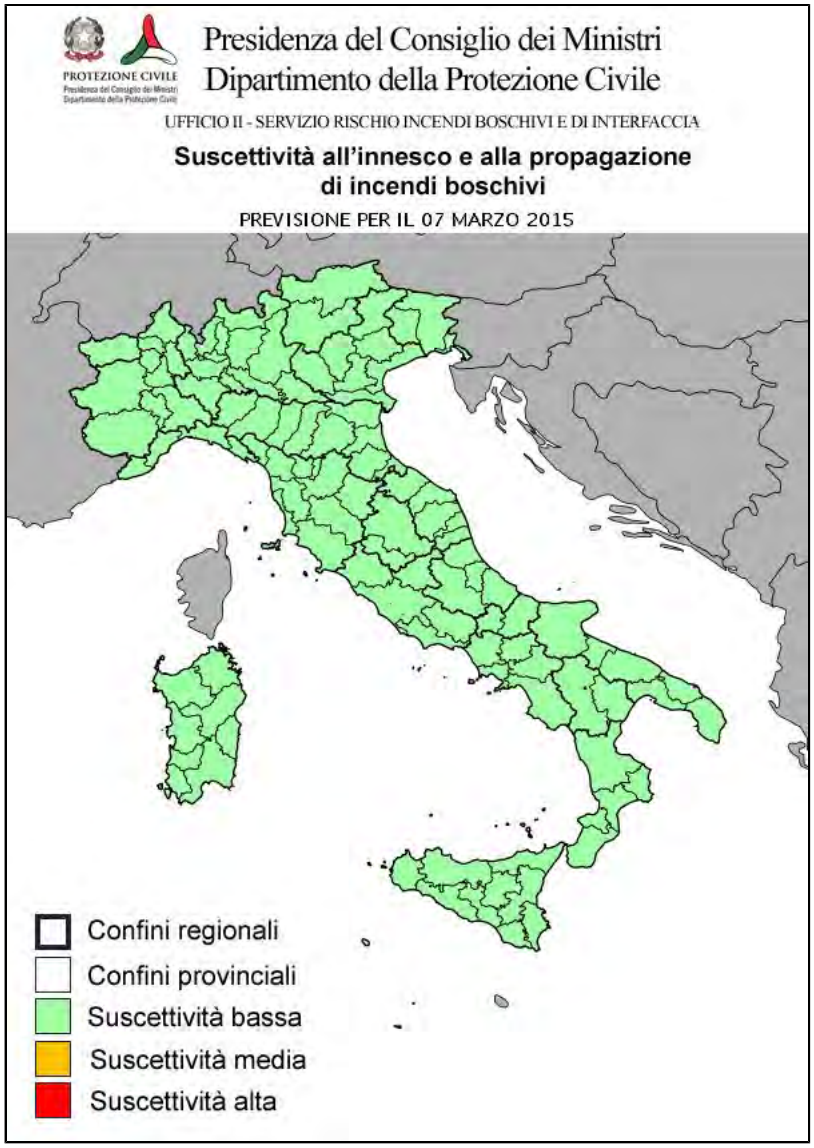

NOTE

CONDIZIONI DI SUSCETTIVITA' ALL'INNESCO E ALLA PROPAGAZIONE DI INCENDI BOSCHIVI PREVISTE PER IL 08 MARZO 2015

		BASSA	MEDIA	ALTA
NORD	VALLE D'AOSTA	In tutte le province		
	PIEMONTE	In tutte le province		
	LOMBARDIA	In tutte le province		
	TRENTINO A. A.	In tutte le province		
	VENETO	In tutte le province		
	FRIULI V. GIULIA	In tutte le province		
	LIGURIA	In tutte le province		
	EMILIA-ROMAGNA	In tutte le province		
CENTRO E SARDEGNA	TOSCANA	In tutte le province		
	UMBRIA	In tutte le province		
	MARCHE	In tutte le province		
	LAZIO	In tutte le province		
	ABRUZZO	In tutte le province		
	SARDEGNA	In tutte le province		
SUD E SICILIA	MOLISE	In tutte le province		
	CAMPANIA	In tutte le province		
	PUGLIA	In tutte le province		
	BASILICATA	In tutte le province		
	CALABRIA	In tutte le province		
	SICILIA	In tutte le province		

NOTE Per la giornata di lunedì 9 marzo 2015 non si prevedono variazioni delle condizioni di suscettività rispetto alla tendenza per domenica 8 marzo 2015.

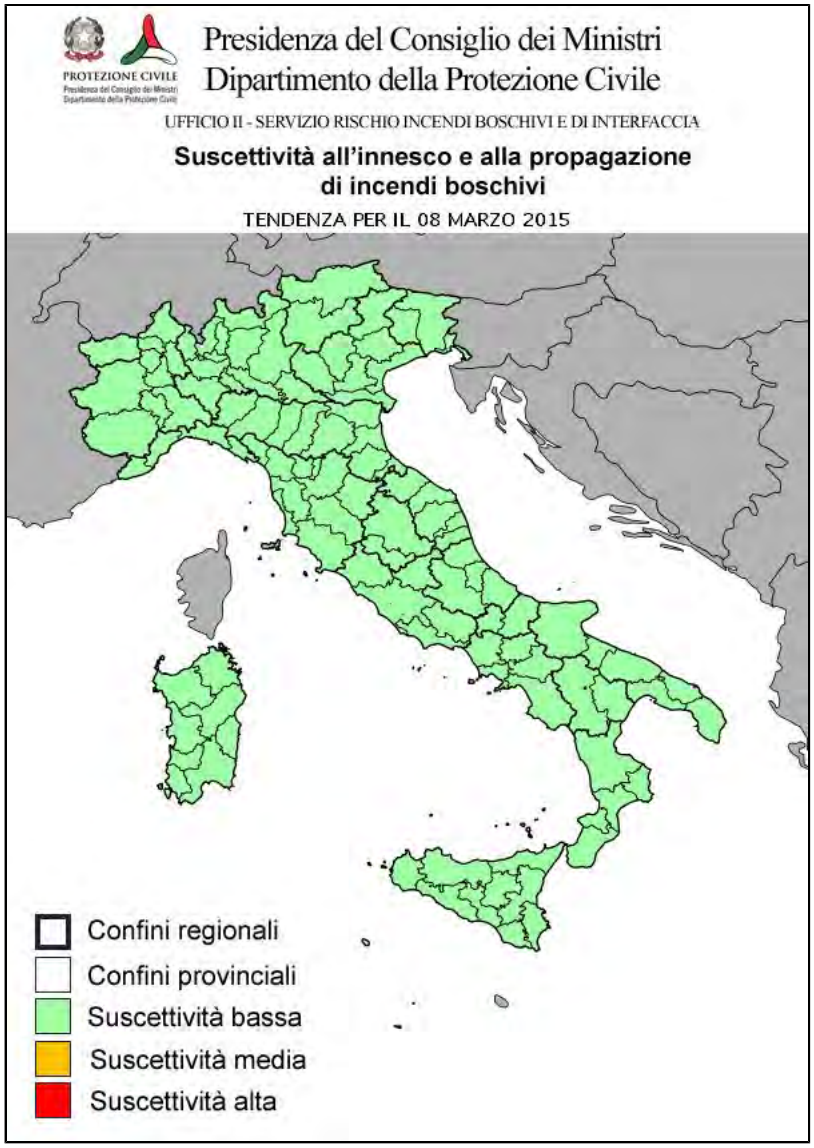

IL DIRETTORE DELL'UFFICIO
F.to Silvano Meroi

Presidenza del Consiglio dei Ministri

DIPARTIMENTO DELLA PROTEZIONE CIVILE
UFFICIO RISCHI IDROGEOLOGICI E ANTROPICI
SERVIZIO RISCHIO INCENDI BOSCHIVI E DI INTERFACCIA

INFORMATIVA N. 046/2015 ***emissione del 09/03/2015***

VISTA la Direttiva Presidente Consiglio dei Ministri 01/7/2011 recante 'Direttiva in materia di lotta attiva agli incendi boschivi' pubblicata nella G.U. n. 208 del 7/9/2011:

VISTO il Decreto attuativo del Capo del Dipartimento della Protezione Civile Rep n. 50 del 19/01/2012;

SULLA BASE dei modelli di analisi delle condizioni favorevoli all'innesco ed alla propagazione degli incendi boschivi in uso presso il Dipartimento della Protezione Civile;

SULLA BASE delle previsioni meteo del Servizio Centro Funzionale Centrale settore Meteo;

SULLA BASE degli elementi notiziari acquisiti;

TENUTO CONTO che il Bollettino di previsione nazionale incendi boschivi e' strutturato su scala provinciale e riporta lo scenario di previsione di natura probabilistica delle condizioni di suscettivita' all'innesco ed alla propagazione degli incendi boschivi, articolate su tre livelli cosi' definiti:

Suscettivita' bassa: ad innesco avvenuto, ancorche' poco probabile, l'incendio si propaghera' in maniera tale che dovrebbe essere fronteggiato con le sole forze ordinarie, comunque necessarie.
Suscettivita' media: ad innesco avvenuto, l'incendio si propaghera' in maniera tale da dover essere tempestivamente fronteggiato con forze ordinarie, altrimenti potrebbe essere necessario un dispiegamento di ulteriori forze per contrastarlo, rafforzando le squadre a terra ed impiegando piccoli e medi mezzi aerei.
Suscettivita' alta: ad innesco avvenuto, l'incendio si propaghera' in maniera tale da poter rapidamente raggiungere dimensioni e intensita' tali da renderlo difficilmente contrastabile con le sole forze ordinarie, ancorche' rinforzate, richiedendo il dispiegamento di ulteriori mezzi aerei.

SI EMETTE IL SEGUENTE

BOLLETTINO DI PREVISIONE NAZIONALE INCENDI BOSCHIVI

PREVISIONI METEO (fornite dal Servizio Centro Funzionale Centrale settore Meteo)

SITUAZIONE:un vortice sull'area ionica determina ancora condizioni di instabilità su Sicilia e Calabria, mentre sul resto del Paese la pressione atmosferica, in temporanea risalita, assicura tempo generalmente stabile con ventilazione in graduale attenuazione. Domani e mercoledì si avrà ancora residua fenomenologia al meridione, con particolare riferimento alle aree ioniche di Calabria e Sicilia, mentre sostanziale stabilità si registrerà al centro-nord.

Previsioni per il 10 MARZO 2015

Nord
Precipitazioni: assenti.
Venti: deboli di direzione variabile, con locali rinforzi settentrionali sulle coste adriatiche.
Temperature: in lieve aumento le massime.
Umidità minima nei bassi strati: intorno al 40-50%.

Centro e Sardegna
Precipitazioni: assenti.
Venti: da deboli a localmente moderati settentrionali, con rinforzi su aree costiere adriatiche.
Temperature: in lieve aumento le massime.
Umidità minima nei bassi strati: intorno al 50-60%.

Sud e Sicilia
Precipitazioni: isolate su Puglia meridionale, Sicilia settentrionale e orientale, zone ioniche della Calabria, assenti altrove.
Venti: da deboli a moderati settentrionali, localmente forti su zone ioniche di Calabria e Sicilia.
Temperature: senza particolari variazioni.
Umidità minima nei bassi strati: mediamente intorno al 60-70%.

CONDIZIONI DI SUSCETTIVITA' ALL'INNESCO E ALLA PROPAGAZIONE DI INCENDI BOSCHIVI PREVISTE PER IL 10 MARZO 2015

		BASSA	MEDIA	ALTA
NORD	VALLE D'AOSTA	In tutte le province		
	PIEMONTE	In tutte le province		
	LOMBARDIA	In tutte le province		
	TRENTINO A. A.	In tutte le province		
	VENETO	In tutte le province		
	FRIULI V. GIULIA	In tutte le province		
	LIGURIA	In tutte le province		
	EMILIA-ROMAGNA	In tutte le province		
CENTRO E SARDEGNA	TOSCANA	In tutte le province		
	UMBRIA	In tutte le province		
	MARCHE	In tutte le province		
	LAZIO	In tutte le province		
	ABRUZZO	In tutte le province		
	SARDEGNA	In tutte le province		
SUD E SICILIA	MOLISE	In tutte le province		
	CAMPANIA	In tutte le province		
	PUGLIA	In tutte le province		
	BASILICATA	In tutte le province		
	CALABRIA	In tutte le province		
	SICILIA	In tutte le province		

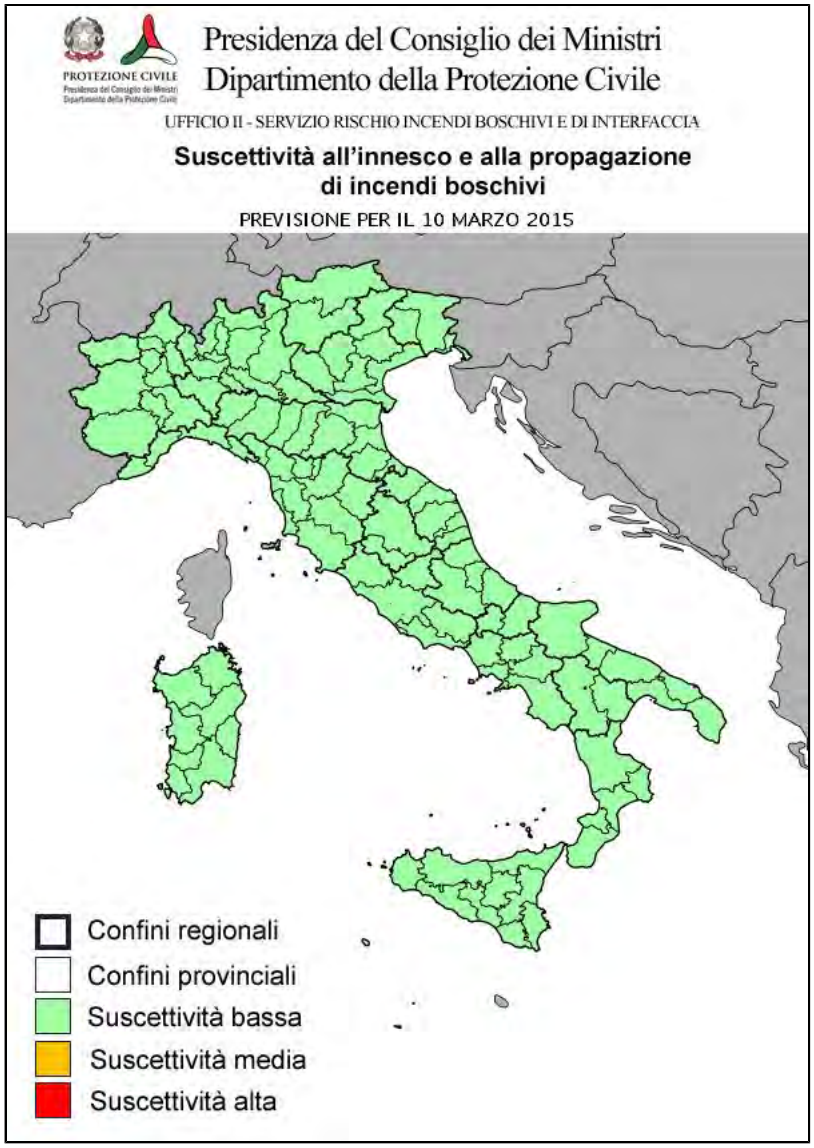

NOTE

CONDIZIONI DI SUSCETTIVITA' ALL'INNESCO E ALLA PROPAGAZIONE DI INCENDI BOSCHIVI PREVISTE PER IL 11 MARZO 2015

		BASSA	MEDIA	ALTA
NORD	VALLE D'AOSTA	In tutte le province		
	PIEMONTE	In tutte le province		
	LOMBARDIA	In tutte le province		
	TRENTINO A. A.	In tutte le province		
	VENETO	In tutte le province		
	FRIULI V. GIULIA	In tutte le province		
	LIGURIA	In tutte le province		
	EMILIA-ROMAGNA	In tutte le province		
CENTRO E SARDEGNA	TOSCANA	In tutte le province		
	UMBRIA	In tutte le province		
	MARCHE	In tutte le province		
	LAZIO	In tutte le province		
	ABRUZZO	In tutte le province		
	SARDEGNA	In tutte le province		
SUD E SICILIA	MOLISE	In tutte le province		
	CAMPANIA	In tutte le province		
	PUGLIA	In tutte le province		
	BASILICATA	In tutte le province		
	CALABRIA	In tutte le province		
	SICILIA	In tutte le province		

NOTE

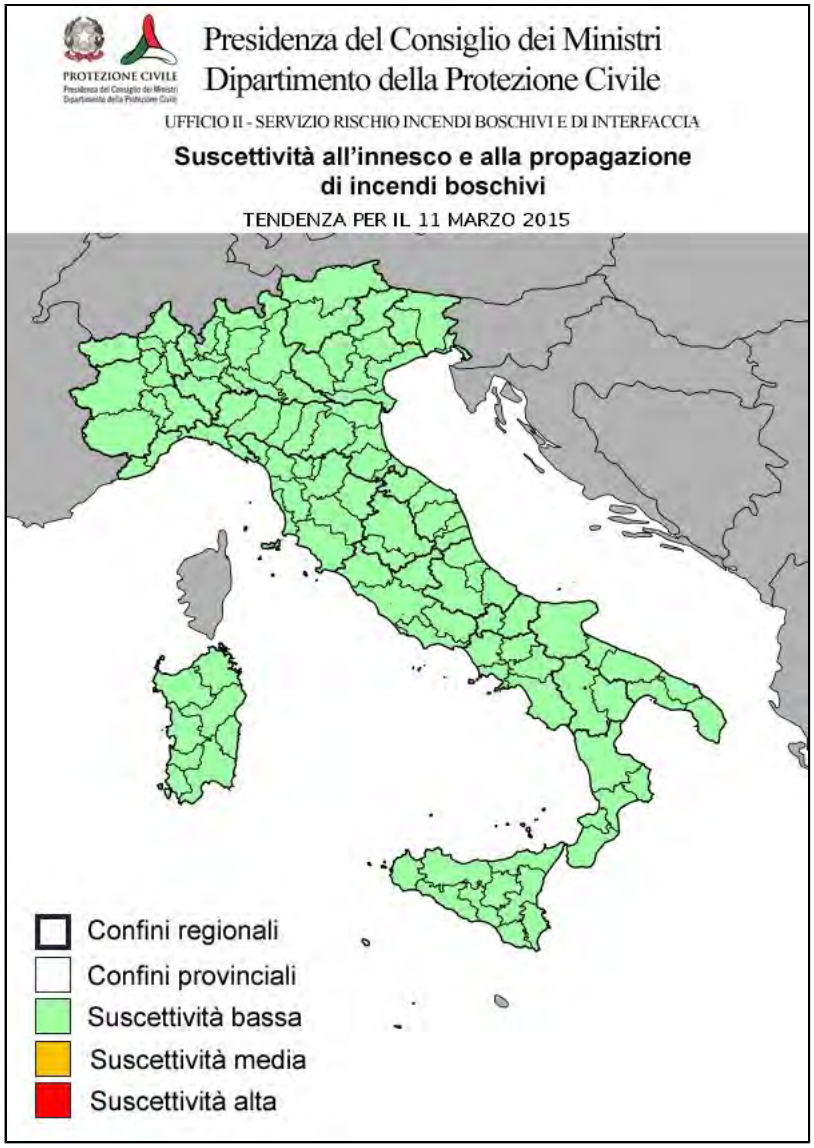

IL DIRETTORE DELL'UFFICIO
F.to Silvano Meroi

Presidenza del Consiglio dei Ministri

DIPARTIMENTO DELLA PROTEZIONE CIVILE
UFFICIO RISCHI IDROGEOLOGICI E ANTROPICI
SERVIZIO RISCHIO INCENDI BOSCHIVI E DI INTERFACCIA

INFORMATIVA N. 047/2015 ***emissione del 10/03/2015***

VISTA la Direttiva Presidente Consiglio dei Ministri 01/7/2011 recante 'Direttiva in materia di lotta attiva agli incendi boschivi' pubblicata nella G.U. n. 208 del 7/9/2011:

VISTO il Decreto attuativo del Capo del Dipartimento della Protezione Civile Rep n. 50 del 19/01/2012;

SULLA BASE dei modelli di analisi delle condizioni favorevoli all'innesco ed alla propagazione degli incendi boschivi in uso presso il Dipartimento della Protezione Civile;

SULLA BASE delle previsioni meteo del Servizio Centro Funzionale Centrale settore Meteo;

SULLA BASE degli elementi notiziari acquisiti;

TENUTO CONTO che il Bollettino di previsione nazionale incendi boschivi e' strutturato su scala provinciale e riporta lo scenario di previsione di natura probabilistica delle condizioni di suscettivita' all'innesco ed alla propagazione degli incendi boschivi, articolate su tre livelli cosi' definiti:

Suscettivita' bassa: ad innesco avvenuto, ancorche' poco probabile, l'incendio si propaghera' in maniera tale che dovrebbe essere fronteggiato con le sole forze ordinarie, comunque necessarie.
Suscettivita' media: ad innesco avvenuto, l'incendio si propaghera' in maniera tale da dover essere tempestivamente fronteggiato con forze ordinarie, altrimenti potrebbe essere necessario un dispiegamento di ulteriori forze per contrastarlo, rafforzando le squadre a terra ed impiegando piccoli e medi mezzi aerei.
Suscettivita' alta: ad innesco avvenuto, l'incendio si propaghera' in maniera tale da poter rapidamente raggiungere dimensioni e intensita' tali da renderlo difficilmente contrastabile con le sole forze ordinarie, ancorche' rinforzate, richiedendo il dispiegamento di ulteriori mezzi aerei.

SI EMETTE IL SEGUENTE

BOLLETTINO DI PREVISIONE NAZIONALE INCENDI BOSCHIVI

PREVISIONI METEO (fornite dal Servizio Centro Funzionale Centrale settore Meteo)

SITUAZIONE:un vortice, che staziona in area ionica, determina oggi ancora condizioni di locale instabilità su Sicilia e Calabria, mentre sul resto del Paese le condizioni atmosferiche sono generalmente stabili. Domani si avrà ancora residua fenomenologia sulle aree ioniche di Calabria e Sicilia e tempo stabile altrove, ma nella giornata di giovedì l'arrivo di un minimo in quota da nord-est determinerà un nuovo peggioramento al centro-sud.

Previsioni per il 11 MARZO 2015

Nord
Precipitazioni: dal pomeriggio isolate sul Triveneto.
Venti: deboli di direzione variabile, con locali rinforzi in serata sulle coste adriatiche.
Temperature: in lieve aumento, in calo dalla sera sul Triveneto.
Umidità minima nei bassi strati: intorno al 30-40%.

Centro e Sardegna
Precipitazioni: assenti o deboli non rilevanti sulla Sardegna e dalla tarda serata prime deboli piogge sulle zone adriatiche.
Venti: deboli prevalentemente occidentali sulla Sardegna e settentrionali altrove, con rinforzi in serata sulle aree costiere adriatiche.
Temperature: in lieve aumento le massime.
Umidità minima nei bassi strati: intorno al 40-50%.

Sud e Sicilia
Precipitazioni: isolati piovaschi o brevi rovesci su Puglia, Basilicata, Calabria e Sicilia, più frequenti sulle zone tirreniche di Sicilia e Calabria.
Venti: deboli nord-occidentali, con rinforzi fino a tese su Sicilia, Calabria e Puglia meridionale.
Temperature: senza particolari variazioni.
Umidità minima nei bassi strati: intorno al 50-60%.

CONDIZIONI DI SUSCETTIVITA' ALL'INNESCO E ALLA PROPAGAZIONE DI INCENDI BOSCHIVI PREVISTE PER IL 11 MARZO 2015

		BASSA	MEDIA	ALTA
NORD	VALLE D'AOSTA	In tutte le province		
	PIEMONTE	In tutte le province		
	LOMBARDIA	In tutte le province		
	TRENTINO A. A.	In tutte le province		
	VENETO	In tutte le province		
	FRIULI V. GIULIA	In tutte le province		
	LIGURIA	In tutte le province		
	EMILIA-ROMAGNA	In tutte le province		
CENTRO E SARDEGNA	TOSCANA	In tutte le province		
	UMBRIA	In tutte le province		
	MARCHE	In tutte le province		
	LAZIO	In tutte le province		
	ABRUZZO	In tutte le province		
	SARDEGNA	In tutte le province		
SUD E SICILIA	MOLISE	In tutte le province		
	CAMPANIA	In tutte le province		
	PUGLIA	In tutte le province		
	BASILICATA	In tutte le province		
	CALABRIA	In tutte le province		
	SICILIA	In tutte le province		

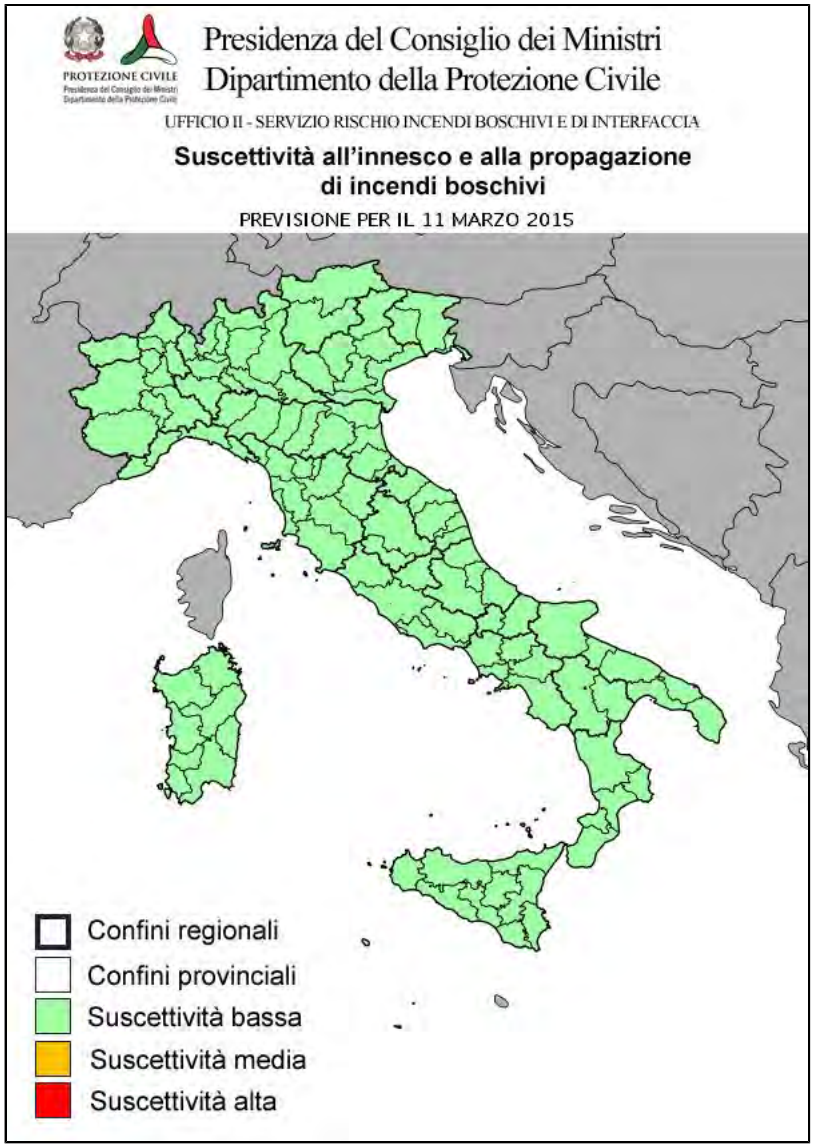

NOTE

CONDIZIONI DI SUSCETTIVITA' ALL'INNESCO E ALLA PROPAGAZIONE DI INCENDI BOSCHIVI PREVISTE PER IL 12 MARZO 2015

		BASSA	MEDIA	ALTA
NORD	VALLE D'AOSTA	In tutte le province		
	PIEMONTE	In tutte le province		
	LOMBARDIA	In tutte le province		
	TRENTINO A. A.	In tutte le province		
	VENETO	In tutte le province		
	FRIULI V. GIULIA	In tutte le province		
	LIGURIA	In tutte le province		
	EMILIA-ROMAGNA	In tutte le province		
CENTRO E SARDEGNA	TOSCANA	In tutte le province		
	UMBRIA	In tutte le province		
	MARCHE	In tutte le province		
	LAZIO	In tutte le province		
	ABRUZZO	In tutte le province		
	SARDEGNA	In tutte le province		
SUD E SICILIA	MOLISE	In tutte le province		
	CAMPANIA	In tutte le province		
	PUGLIA	In tutte le province		
	BASILICATA	In tutte le province		
	CALABRIA	In tutte le province		
	SICILIA	In tutte le province		

NOTE

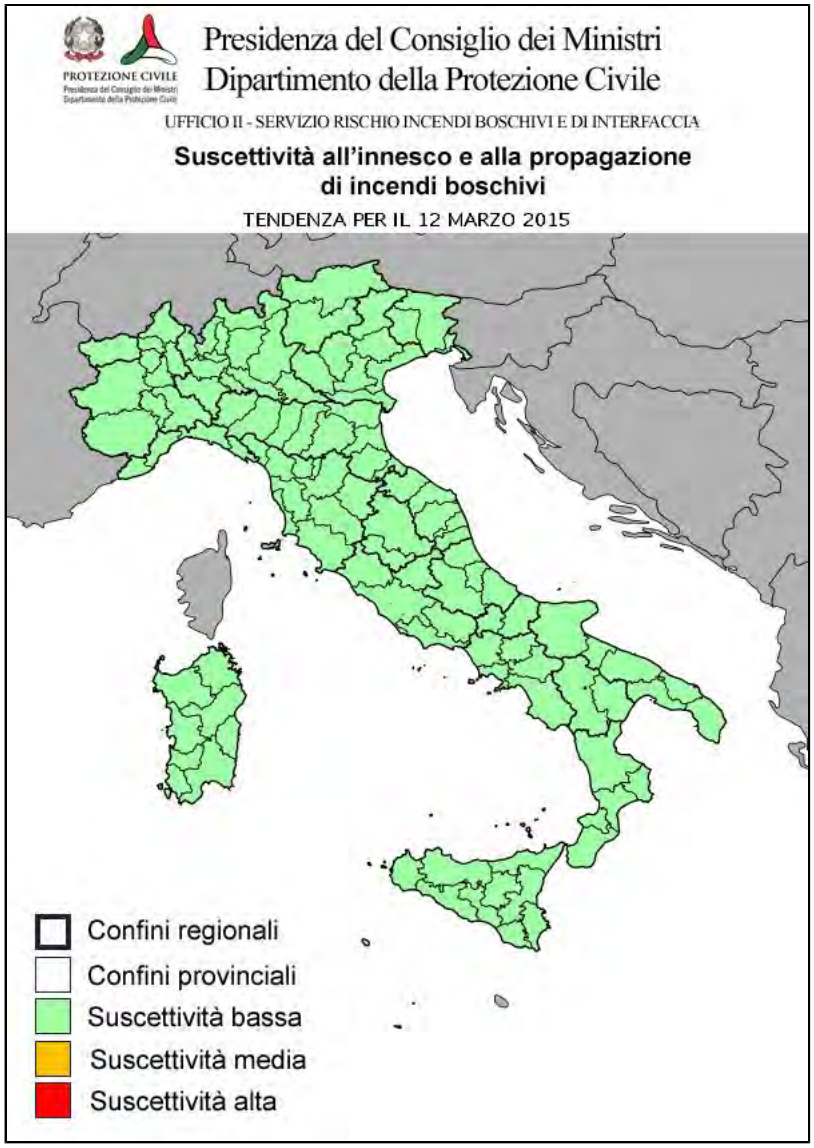

IL DIRETTORE DELL'UFFICIO
F.to Silvano Meroi

Presidenza del Consiglio dei Ministri

DIPARTIMENTO DELLA PROTEZIONE CIVILE
UFFICIO RISCHI IDROGEOLOGICI E ANTROPICI
SERVIZIO RISCHIO INCENDI BOSCHIVI E DI INTERFACCIA

INFORMATIVA N. 048/2015 ***emissione del 11/03/2015***

VISTA la Direttiva Presidente Consiglio dei Ministri 01/7/2011 recante 'Direttiva in materia di lotta attiva agli incendi boschivi' pubblicata nella G.U. n. 208 del 7/9/2011:

VISTO il Decreto attuativo del Capo del Dipartimento della Protezione Civile Rep n. 50 del 19/01/2012;

SULLA BASE dei modelli di analisi delle condizioni favorevoli all'innesco ed alla propagazione degli incendi boschivi in uso presso il Dipartimento della Protezione Civile;

SULLA BASE delle previsioni meteo del Servizio Centro Funzionale Centrale settore Meteo;

SULLA BASE degli elementi notiziari acquisiti;

TENUTO CONTO che il Bollettino di previsione nazionale incendi boschivi e' strutturato su scala provinciale e riporta lo scenario di previsione di natura probabilistica delle condizioni di suscettivita' all'innesco ed alla propagazione degli incendi boschivi, articolate su tre livelli cosi' definiti:

Suscettivita' bassa: ad innesco avvenuto, ancorche' poco probabile, l'incendio si propaghera' in maniera tale che dovrebbe essere fronteggiato con le sole forze ordinarie, comunque necessarie.
Suscettivita' media: ad innesco avvenuto, l'incendio si propaghera' in maniera tale da dover essere tempestivamente fronteggiato con forze ordinarie, altrimenti potrebbe essere necessario un dispiegamento di ulteriori forze per contrastarlo, rafforzando le squadre a terra ed impiegando piccoli e medi mezzi aerei.
Suscettivita' alta: ad innesco avvenuto, l'incendio si propaghera' in maniera tale da poter rapidamente raggiungere dimensioni e intensita' tali da renderlo difficilmente contrastabile con le sole forze ordinarie, ancorche' rinforzate, richiedendo il dispiegamento di ulteriori mezzi aerei.

SI EMETTE IL SEGUENTE

BOLLETTINO DI PREVISIONE NAZIONALE INCENDI BOSCHIVI

PREVISIONI METEO (fornite dal Servizio Centro Funzionale Centrale settore Meteo)

SITUAZIONE:un vortice sul Mediterraneo centro-orientale alimenta ancora deboli condizioni di instabilità sulle zone ioniche, mentre sul resto del Paese, ad iniziali condizioni di tempo stabile, seguirà l’arrivo di un minimo in quota da nord-est responsabile in serata di un nuovo peggioramento sulle regioni adriatiche. Domani intensificazione del maltempo sulle adriatiche centrali ed al sud, con associato aumento della ventilazione. Venerdì temporanea risalita della pressione sulle regioni occidentali con residua fenomenologia al sud peninsulare.

Previsioni per il 12 MARZO 2015

Nord
Precipitazioni: assenti.
Venti: deboli in prevalenza settentrionali, con temporanei rinforzi su Liguria e Golfo di Trieste.
Temperature: senza variazioni di rilievo.
Umidità minima nei bassi strati: intorno al 30-40%.

Centro e Sardegna
Precipitazioni: isolate, anche a carattere di rovescio, su Abruzzo e Molise, nevose sopra 500-600 metri; isolate deboli su Umbria e Lazio orientale e meridionale; assenti o non rilevanti altrove.
Venti: localmente forte settentrionali.
Temperature: massime in diminuzione, minime in aumento.
Umidità minima nei bassi strati: intorno al 45-55%.

Sud e Sicilia
Precipitazioni: da isolate a sparse, anche a carattere di rovescio o breve temporale, su tutte le regioni, più frequenti sulla Calabria; nevose sopra 700-900 sulle zone peninsulari.
Venti: localmente forte settentrionali, con rinforzi sui settori ionici.
Temperature: massime in diminuzione, minime in aumento.
Umidità minima nei bassi strati: intorno al 45-60%.

CONDIZIONI DI SUSCETTIVITA' ALL'INNESCO E ALLA PROPAGAZIONE DI INCENDI BOSCHIVI PREVISTE PER IL 12 MARZO 2015

		BASSA	MEDIA	ALTA
NORD	VALLE D'AOSTA	In tutte le province		
	PIEMONTE	In tutte le province		
	LOMBARDIA	In tutte le province		
	TRENTINO A. A.	In tutte le province		
	VENETO	In tutte le province		
	FRIULI V. GIULIA	In tutte le province		
	LIGURIA	In tutte le province		
	EMILIA-ROMAGNA	In tutte le province		
CENTRO E SARDEGNA	TOSCANA	In tutte le province		
	UMBRIA	In tutte le province		
	MARCHE	In tutte le province		
	LAZIO	In tutte le province		
	ABRUZZO	In tutte le province		
	SARDEGNA	In tutte le province		
SUD E SICILIA	MOLISE	In tutte le province		
	CAMPANIA	In tutte le province		
	PUGLIA	In tutte le province		
	BASILICATA	In tutte le province		
	CALABRIA	In tutte le province		
	SICILIA	In tutte le province		

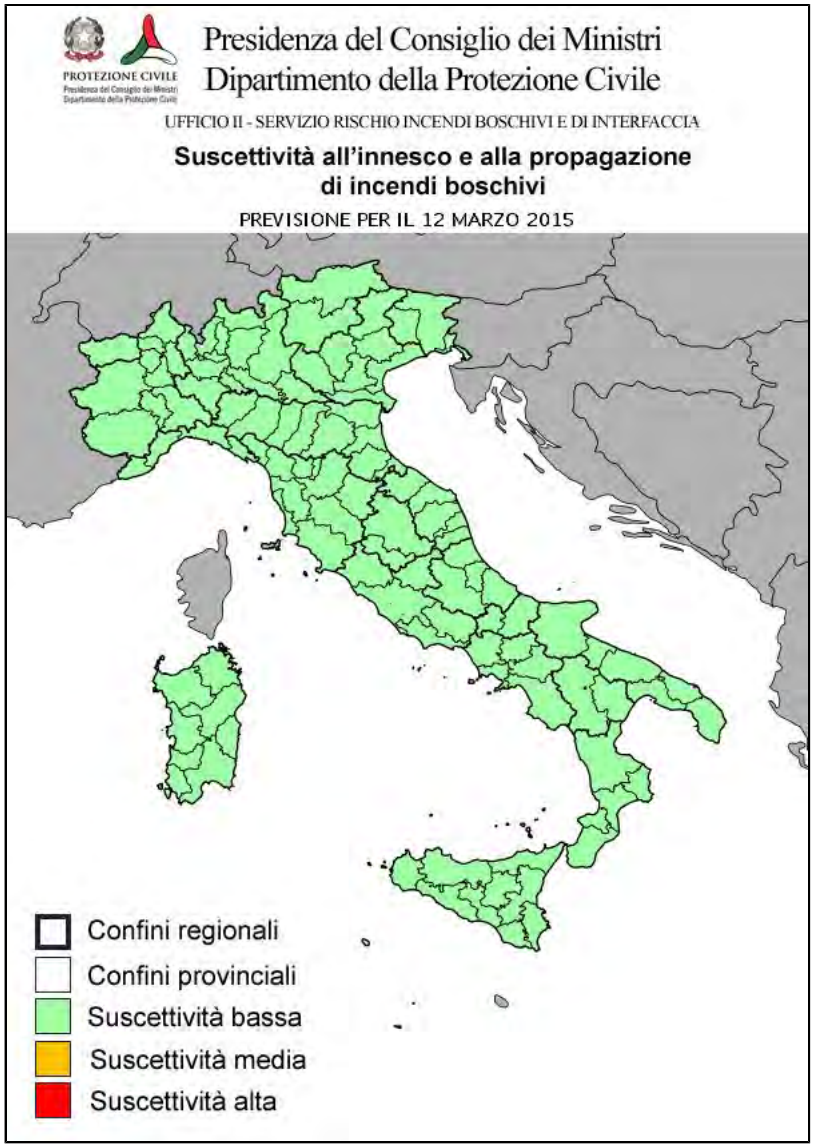

NOTE

CONDIZIONI DI SUSCETTIVITA' ALL'INNESCO E ALLA PROPAGAZIONE DI INCENDI BOSCHIVI PREVISTE PER IL 13 MARZO 2015

		BASSA	MEDIA	ALTA
NORD	VALLE D'AOSTA	In tutte le province		
	PIEMONTE	In tutte le province		
	LOMBARDIA	In tutte le province		
	TRENTINO A. A.	In tutte le province		
	VENETO	In tutte le province		
	FRIULI V. GIULIA	In tutte le province		
	LIGURIA	In tutte le province		
	EMILIA-ROMAGNA	In tutte le province		
CENTRO E SARDEGNA	TOSCANA	In tutte le province		
	UMBRIA	In tutte le province		
	MARCHE	In tutte le province		
	LAZIO	In tutte le province		
	ABRUZZO	In tutte le province		
	SARDEGNA	In tutte le province		
SUD E SICILIA	MOLISE	In tutte le province		
	CAMPANIA	In tutte le province		
	PUGLIA	In tutte le province		
	BASILICATA	In tutte le province		
	CALABRIA	In tutte le province		
	SICILIA	In tutte le province		

NOTE

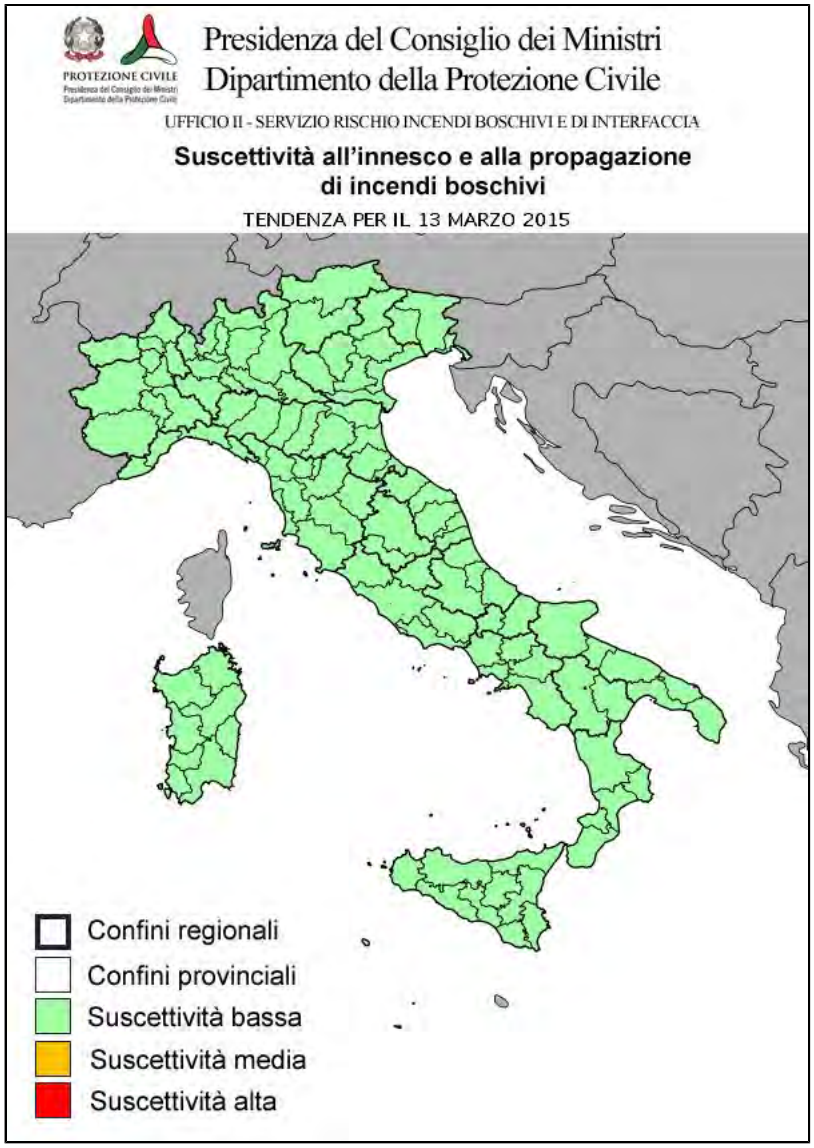

IL DIRETTORE DELL'UFFICIO
F.to Silvano Meroi

Presidenza del Consiglio dei Ministri

DIPARTIMENTO DELLA PROTEZIONE CIVILE
UFFICIO RISCHI IDROGEOLOGICI E ANTROPICI
SERVIZIO RISCHIO INCENDI BOSCHIVI E DI INTERFACCIA

INFORMATIVA N. 049/2015 ***emissione del 12/03/2015***

VISTA la Direttiva Presidente Consiglio dei Ministri 01/7/2011 recante 'Direttiva in materia di lotta attiva agli incendi boschivi' pubblicata nella G.U. n. 208 del 7/9/2011:

VISTO il Decreto attuativo del Capo del Dipartimento della Protezione Civile Rep n. 50 del 19/01/2012;

SULLA BASE dei modelli di analisi delle condizioni favorevoli all'innesco ed alla propagazione degli incendi boschivi in uso presso il Dipartimento della Protezione Civile;

SULLA BASE delle previsioni meteo del Servizio Centro Funzionale Centrale settore Meteo;

SULLA BASE degli elementi notiziari acquisiti;

TENUTO CONTO che il Bollettino di previsione nazionale incendi boschivi e' strutturato su scala provinciale e riporta lo scenario di previsione di natura probabilistica delle condizioni di suscettivita' all'innesco ed alla propagazione degli incendi boschivi, articolate su tre livelli cosi' definiti:

Suscettivita' bassa: ad innesco avvenuto, ancorche' poco probabile, l'incendio si propaghera' in maniera tale che dovrebbe essere fronteggiato con le sole forze ordinarie, comunque necessarie.
Suscettivita' media: ad innesco avvenuto, l'incendio si propaghera' in maniera tale da dover essere tempestivamente fronteggiato con forze ordinarie, altrimenti potrebbe essere necessario un dispiegamento di ulteriori forze per contrastarlo, rafforzando le squadre a terra ed impiegando piccoli e medi mezzi aerei.
Suscettivita' alta: ad innesco avvenuto, l'incendio si propaghera' in maniera tale da poter rapidamente raggiungere dimensioni e intensita' tali da renderlo difficilmente contrastabile con le sole forze ordinarie, ancorche' rinforzate, richiedendo il dispiegamento di ulteriori mezzi aerei.

SI EMETTE IL SEGUENTE

BOLLETTINO DI PREVISIONE NAZIONALE INCENDI BOSCHIVI

PREVISIONI METEO (fornite dal Servizio Centro Funzionale Centrale settore Meteo)

SITUAZIONE:la discesa di un nucleo freddo sull'Adriatico andrà a rinvigorire il vortice presente da diversi giorni sul Mediterraneo centro-orientale, determinando ancora maltempo sulle regioni centrali adriatiche ed al sud, associato ad una generale intensificazione della ventilazione. Domani temporanea risalita della pressione sul nostro Paese, con residua fenomenologia solo al sud peninsulare. Sabato un nuovo sistema perturbato proveniente dalla Francia si avvicinerà alle regioni occidentali italiane, con prime piogge, che domenica si estenderanno a tutte le regioni centro-settentrionali.

Previsioni per il 13 MARZO 2015

Nord
Precipitazioni: deboli non rilevanti sul settore alpino occidentale, assenti altrove.
Venti: deboli di direzione variabile, con rinforzi meridionali sulla Liguria.
Temperature: senza variazioni di rilievo.
Umidità minima nei bassi strati: intorno al 30-40%.

Centro e Sardegna
Precipitazioni: al mattino isolate, anche a carattere di breve rovescio, su Abruzzo e Molise, nevose sopra 500-600 metri; assenti altrove.
Venti: moderati settentrionali, con temporanei rinforzi su aree orientali.
Temperature: massime in aumento.
Umidità minima nei bassi strati: intorno al 45-55%.

Sud e Sicilia
Precipitazioni: isolate, anche a carattere di breve rovescio, su zone peninsulari orientali e Sicilia nord-orientale, assenti o non rilevanti altrove; nevose sopra 700-900 sulle zone peninsulari.
Venti: localmente forte settentrionali su Puglia e zone Ioniche calabresi, moderati altrove.
Temperature: massime in aumento su zone peninsulari.
Umidità minima nei bassi strati: intorno al 45-60%.

CONDIZIONI DI SUSCETTIVITA' ALL'INNESCO E ALLA PROPAGAZIONE DI INCENDI BOSCHIVI PREVISTE PER IL 13 MARZO 2015

		BASSA	MEDIA	ALTA
NORD	VALLE D'AOSTA	In tutte le province		
	PIEMONTE	In tutte le province		
	LOMBARDIA	In tutte le province		
	TRENTINO A. A.	In tutte le province		
	VENETO	In tutte le province		
	FRIULI V. GIULIA	In tutte le province		
	LIGURIA	In tutte le province		
	EMILIA-ROMAGNA	In tutte le province		
CENTRO E SARDEGNA	TOSCANA	In tutte le province		
	UMBRIA	In tutte le province		
	MARCHE	In tutte le province		
	LAZIO	In tutte le province		
	ABRUZZO	In tutte le province		
	SARDEGNA	In tutte le province		
SUD E SICILIA	MOLISE	In tutte le province		
	CAMPANIA	In tutte le province		
	PUGLIA	In tutte le province		
	BASILICATA	In tutte le province		
	CALABRIA	In tutte le province		
	SICILIA	In tutte le province		

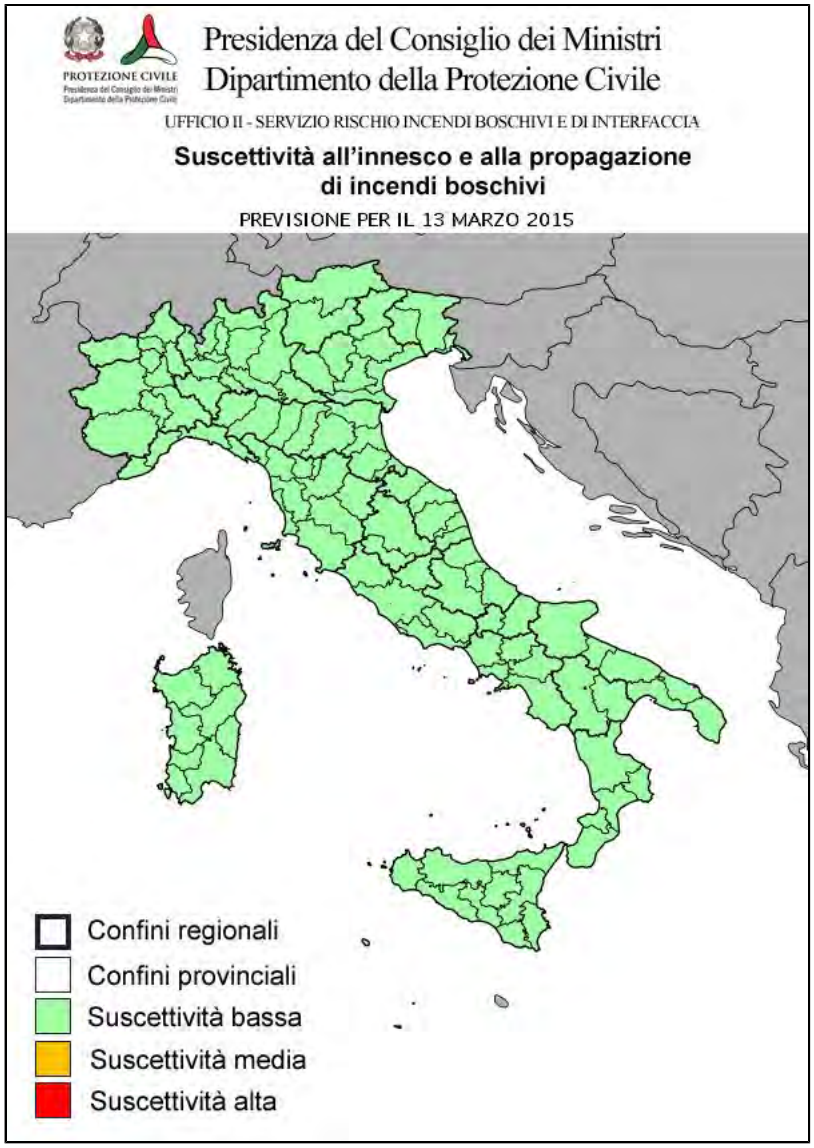

NOTE

CONDIZIONI DI SUSCETTIVITA' ALL'INNESCO E ALLA PROPAGAZIONE DI INCENDI BOSCHIVI PREVISTE PER IL 14 MARZO 2015

		BASSA	MEDIA	ALTA
NORD	VALLE D'AOSTA	In tutte le province		
	PIEMONTE	In tutte le province		
	LOMBARDIA	In tutte le province		
	TRENTINO A. A.	In tutte le province		
	VENETO	In tutte le province		
	FRIULI V. GIULIA	In tutte le province		
	LIGURIA	In tutte le province		
	EMILIA-ROMAGNA	In tutte le province		
CENTRO E SARDEGNA	TOSCANA	In tutte le province		
	UMBRIA	In tutte le province		
	MARCHE	In tutte le province		
	LAZIO	In tutte le province		
	ABRUZZO	In tutte le province		
	SARDEGNA	In tutte le province		
SUD E SICILIA	MOLISE	In tutte le province		
	CAMPANIA	In tutte le province		
	PUGLIA	In tutte le province		
	BASILICATA	In tutte le province		
	CALABRIA	In tutte le province		
	SICILIA	In tutte le province		

NOTE

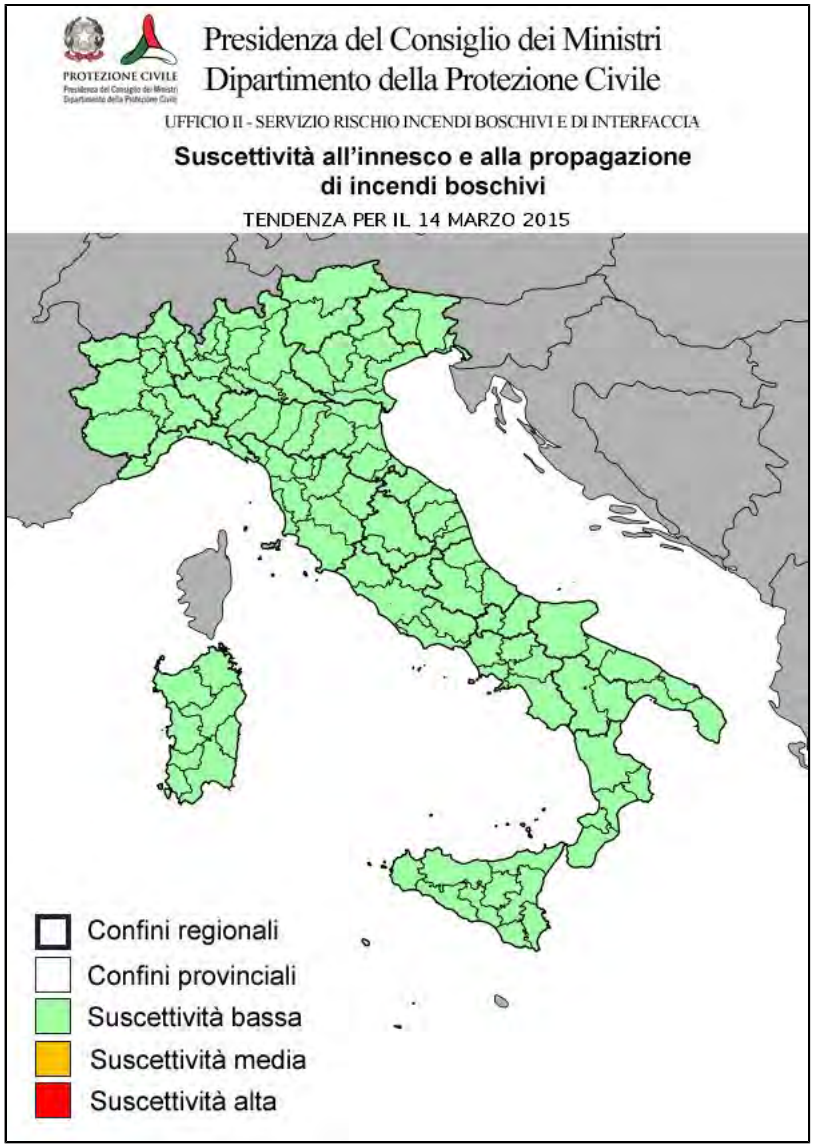

IL DIRETTORE DELL'UFFICIO
F.to Silvano Meroi

Presidenza del Consiglio dei Ministri

DIPARTIMENTO DELLA PROTEZIONE CIVILE
UFFICIO RISCHI IDROGEOLOGICI E ANTROPICI
SERVIZIO RISCHIO INCENDI BOSCHIVI E DI INTERFACCIA

INFORMATIVA N. 050/2015 ***emissione del 13/03/2015***

prossima emissione il 16/03/2015

VISTA la Direttiva Presidente Consiglio dei Ministri 01/7/2011 recante 'Direttiva in materia di lotta attiva agli incendi boschivi' pubblicata nella G.U. n. 208 del 7/9/2011:

VISTO il Decreto attuativo del Capo del Dipartimento della Protezione Civile Rep n. 50 del 19/01/2012;

SULLA BASE dei modelli di analisi delle condizioni favorevoli all'innesco ed alla propagazione degli incendi boschivi in uso presso il Dipartimento della Protezione Civile;

SULLA BASE delle previsioni meteo del Servizio Centro Funzionale Centrale settore Meteo;

SULLA BASE degli elementi notiziari acquisiti;

TENUTO CONTO che il Bollettino di previsione nazionale incendi boschivi e' strutturato su scala provinciale e riporta lo scenario di previsione di natura probabilistica delle condizioni di suscettivita' all'innesco ed alla propagazione degli incendi boschivi, articolate su tre livelli cosi' definiti:

Suscettivita' bassa: ad innesco avvenuto, ancorche' poco probabile, l'incendio si propaghera' in maniera tale che dovrebbe essere fronteggiato con le sole forze ordinarie, comunque necessarie.
Suscettivita' media: ad innesco avvenuto, l'incendio si propaghera' in maniera tale da dover essere tempestivamente fronteggiato con forze ordinarie, altrimenti potrebbe essere necessario un dispiegamento di ulteriori forze per contrastarlo, rafforzando le squadre a terra ed impiegando piccoli e medi mezzi aerei.
Suscettivita' alta: ad innesco avvenuto, l'incendio si propaghera' in maniera tale da poter rapidamente raggiungere dimensioni e intensita' tali da renderlo difficilmente contrastabile con le sole forze ordinarie, ancorche' rinforzate, richiedendo il dispiegamento di ulteriori mezzi aerei.

SI EMETTE IL SEGUENTE

BOLLETTINO DI PREVISIONE NAZIONALE INCENDI BOSCHIVI

PREVISIONI METEO (fornite dal Servizio Centro Funzionale Centrale settore Meteo)

SITUAZIONE:il minimo in quota che ha attraversato le regioni centro-meridionali italiane tende ad allontanarsi verso est, pur determinando ancora per oggi residua e debole fenomenologia su parte del meridione; una temporanea risalita della pressione interessa il resto del Paese. Domani un nuovo sistema perturbato proveniente dalla Francia si avvicinerà alle regioni nord-occidentali con le prime precipitazioni, che domenica si estenderanno gradualmente a gran parte del centro-nord.

Previsioni per il 14 MARZO 2015

Nord
Precipitazioni: deboli inizialmente sul settore alpino occidentale, in estensione ai restanti settori alpini e sulla Liguria; assenti o non rilevanti altrove. Quota neve al di sopra di 1000-1100 metri.
Venti: deboli mediamente orientali in Val Padana, di direzione variabile sul resto del settentrione.
Temperature: massime in lieve diminuzione al nord-ovest.
Umidità minima nei bassi strati: intorno al 40-55%.

Centro e Sardegna
Precipitazioni: deboli piogge sull'Isola nella seconda parte del giorno, con possibilità di isolati rovesci dalla tarda serata; assenti o non rilevanti sulle aree peninsulari.
Venti: tendenti a disporsi dai quadranti meridionali, moderati dal pomeriggio sulle coste tirreniche.
Temperature: minime in aumento, specie sulla Sardegna.
Umidità minima nei bassi strati: intorno al 50-65%.

Sud e Sicilia
Precipitazioni: assenti.
Venti: inizialmente moderati settentrionali sulla Puglia, tendenti a divenire meridionali ovunque, fino a tesi alla sera sulla Sicilia.
Temperature: massime in aumento.
Umidità minima nei bassi strati: intorno al 45-60%.

TENDENZA PER IL 15 MARZO 2015
Precipitazioni iniziali su nord-ovest e Sardegna, in estensione su tutto il centro-nord, localmente anche a carattere temporalesco, in particolare su Sardegna, Liguria e regioni del versante tirrenico. Quota neve al di sopra di 800-900 metri al nord, in locale abbassamento sino a 500-700 metri sul cuneese. Ventilazione da moderata a forte dai quadranti meridionali, con ulteriori rinforzi su isole maggiori e regioni tirreniche, in rotazione da settentrione sulla Liguria. Temperature in aumento, sensibile al sud e sulle isole maggiori.

TENDENZA PER IL 16 MARZO 2015
Persiste il tempo perturbato al nord e su buona parte del cento, specie Sardegna e regioni del versante tirrenico, in parziale estensione sulla Sicilia. Ventilazione da moderata a da sud-sud-est su gran parte del territorio, con ulteriori rinforzi su Sicilia ed aree tirreniche, in rotazione da nord sulla Liguria e da est-nord-est su Golfo di Trieste e Pianura padano-veneta.

CONDIZIONI DI SUSCETTIVITA' ALL'INNESCO E ALLA PROPAGAZIONE DI INCENDI BOSCHIVI PREVISTE PER IL 14 MARZO 2015

		BASSA	MEDIA	ALTA
NORD	VALLE D'AOSTA	In tutte le province		
	PIEMONTE	In tutte le province		
	LOMBARDIA	In tutte le province		
	TRENTINO A. A.	In tutte le province		
	VENETO	In tutte le province		
	FRIULI V. GIULIA	In tutte le province		
	LIGURIA	In tutte le province		
	EMILIA-ROMAGNA	In tutte le province		
CENTRO E SARDEGNA	TOSCANA	In tutte le province		
	UMBRIA	In tutte le province		
	MARCHE	In tutte le province		
	LAZIO	In tutte le province		
	ABRUZZO	In tutte le province		
	SARDEGNA	In tutte le province		
SUD E SICILIA	MOLISE	In tutte le province		
	CAMPANIA	In tutte le province		
	PUGLIA	In tutte le province		
	BASILICATA	In tutte le province		
	CALABRIA	In tutte le province		
	SICILIA	In tutte le province		

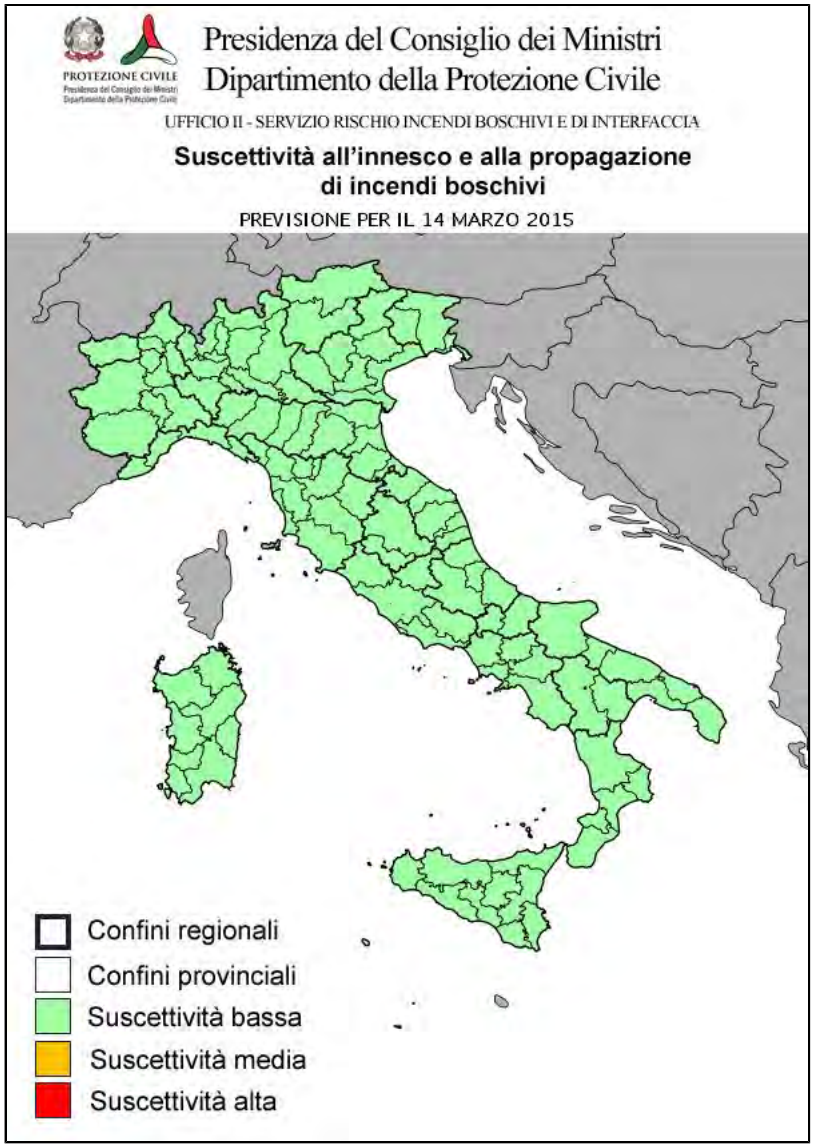

NOTE

CONDIZIONI DI SUSCETTIVITA' ALL'INNESCO E ALLA PROPAGAZIONE DI INCENDI BOSCHIVI PREVISTE PER IL 15 MARZO 2015

		BASSA	MEDIA	ALTA
NORD	VALLE D'AOSTA	In tutte le province		
	PIEMONTE	In tutte le province		
	LOMBARDIA	In tutte le province		
	TRENTINO A. A.	In tutte le province		
	VENETO	In tutte le province		
	FRIULI V. GIULIA	In tutte le province		
	LIGURIA	In tutte le province		
	EMILIA-ROMAGNA	In tutte le province		
CENTRO E SARDEGNA	TOSCANA	In tutte le province		
	UMBRIA	In tutte le province		
	MARCHE	In tutte le province		
	LAZIO	In tutte le province		
	ABRUZZO	In tutte le province		
	SARDEGNA	In tutte le province		
SUD E SICILIA	MOLISE	In tutte le province		
	CAMPANIA	In tutte le province		
	PUGLIA	In tutte le province		
	BASILICATA	In tutte le province		
	CALABRIA	In tutte le province		
	SICILIA	In tutte le province		

NOTE Per la giornata di lunedì 16 marzo 2015 non si prevedono variazioni delle condizioni di suscettività rispetto alla tendenza per domenica 15 marzo 2015.

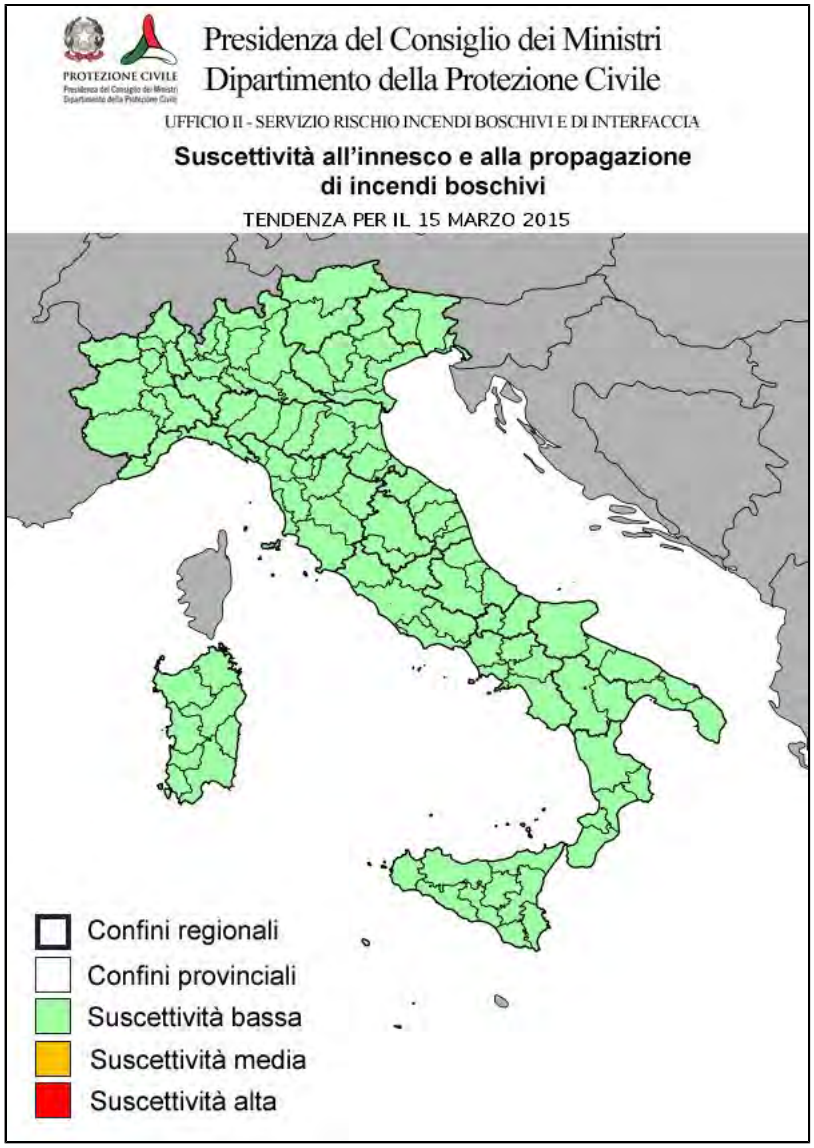

IL DIRETTORE DELL'UFFICIO
F.to Silvano Meroi

Presidenza del Consiglio dei Ministri

DIPARTIMENTO DELLA PROTEZIONE CIVILE
UFFICIO RISCHI IDROGEOLOGICI E ANTROPICI
SERVIZIO RISCHIO INCENDI BOSCHIVI E DI INTERFACCIA

INFORMATIVA N. 051/2015 ***emissione del 16/03/2015***

VISTA la Direttiva Presidente Consiglio dei Ministri 01/7/2011 recante 'Direttiva in materia di lotta attiva agli incendi boschivi' pubblicata nella G.U. n. 208 del 7/9/2011:

VISTO il Decreto attuativo del Capo del Dipartimento della Protezione Civile Rep n. 50 del 19/01/2012;

SULLA BASE dei modelli di analisi delle condizioni favorevoli all'innesco ed alla propagazione degli incendi boschivi in uso presso il Dipartimento della Protezione Civile;

SULLA BASE delle previsioni meteo del Servizio Centro Funzionale Centrale settore Meteo;

SULLA BASE degli elementi notiziari acquisiti;

TENUTO CONTO che il Bollettino di previsione nazionale incendi boschivi e' strutturato su scala provinciale e riporta lo scenario di previsione di natura probabilistica delle condizioni di suscettivita' all'innesco ed alla propagazione degli incendi boschivi, articolate su tre livelli cosi' definiti:

Suscettivita' bassa: ad innesco avvenuto, ancorche' poco probabile, l'incendio si propaghera' in maniera tale che dovrebbe essere fronteggiato con le sole forze ordinarie, comunque necessarie.
Suscettivita' media: ad innesco avvenuto, l'incendio si propaghera' in maniera tale da dover essere tempestivamente fronteggiato con forze ordinarie, altrimenti potrebbe essere necessario un dispiegamento di ulteriori forze per contrastarlo, rafforzando le squadre a terra ed impiegando piccoli e medi mezzi aerei.
Suscettivita' alta: ad innesco avvenuto, l'incendio si propaghera' in maniera tale da poter rapidamente raggiungere dimensioni e intensita' tali da renderlo difficilmente contrastabile con le sole forze ordinarie, ancorche' rinforzate, richiedendo il dispiegamento di ulteriori mezzi aerei.

SI EMETTE IL SEGUENTE

BOLLETTINO DI PREVISIONE NAZIONALE INCENDI BOSCHIVI

PREVISIONI METEO (fornite dal Servizio Centro Funzionale Centrale settore Meteo)

SITUAZIONE: il vortice depressionario con centro d'azione a ridosso delle Baleari continua a determinare condizioni di instabilità sulle nostre regioni centro- settentrionali in estensione a quelle meridionali, specie sulla Sicilia; inoltre venti sostenuti di scirocco interesseranno le regioni occidentali e marginalmente quelle adriatiche centro-settentrionali. Domani ancora fenomeni di instabilità sui settori occidentali, specie sulla Sicilia, ma con tendenza a graduale miglioramento dalla seconda parte della giornata ad iniziare dal nord-est. Mercoledì condizioni in netto miglioramento con residue precipitazioni sulle estreme zone meridionali ioniche.

Previsioni per il 17 MARZO 2015

Nord
Precipitazioni: moderate sulle regioni occidentali, deboli altrove. Quota neve al di sopra di 1000-1200 metri con accumuli abbondanti sulle aree montuose piemontesi.
Venti: localmente forti settentrionali sul Ponente Ligure, deboli mediamente orientali in Val Padana, di direzione variabile sul resto del settentrione con locali rinforzi nord-orientali sulle aree costiere dell'alto Adriatico.
Temperature: massime in generale aumento, sensibile al nord-ovest.
Umidità minima nei bassi strati: intorno al 45-60%.

Centro e Sardegna
Precipitazioni: generalmente deboli su tutte le regioni, localmente moderate sulle aree costiere di Toscana e Lazio, con possibilità di isolati rovesci.
Venti: moderati dai quadranti meridionali sulle coste tirreniche con locali temporanei rinforzi; tra deboli e moderati meridionali sulle restanti aree peninsulari, mediamente settentrionali sulla Sardegna. Tendenza a ruotare da nord-nord-est sulle regioni peninsulari nella seconda parte della giornata.
Temperature: massime in generale aumento, specie su Toscana, Umbria e Sardegna.
Umidità minima nei bassi strati: intorno al 50-65%.

Sud e Sicilia
Precipitazioni: moderate su Calabria e Sicilia, anche a carattere di rovescio o temporale, specie sulle zone ioniche; assenti o non rilevanti altrove.
Venti: inizialmente forti sud-orientali su Calabria e Sicilia, ma in attenuazione; mediamente moderati orientali sulle restanti aree.
Temperature: massime in sensibile diminuzione sulle zone peninsulari.
Umidità minima nei bassi strati: intorno al 55-70%.

CONDIZIONI DI SUSCETTIVITA' ALL'INNESCO E ALLA PROPAGAZIONE DI INCENDI BOSCHIVI PREVISTE PER IL 17 MARZO 2015

		BASSA	MEDIA	ALTA
NORD	VALLE D'AOSTA	In tutte le province		
	PIEMONTE	In tutte le province		
	LOMBARDIA	In tutte le province		
	TRENTINO A. A.	In tutte le province		
	VENETO	In tutte le province		
	FRIULI V. GIULIA	In tutte le province		
	LIGURIA	In tutte le province		
	EMILIA-ROMAGNA	In tutte le province		
CENTRO E SARDEGNA	TOSCANA	In tutte le province		
	UMBRIA	In tutte le province		
	MARCHE	In tutte le province		
	LAZIO	In tutte le province		
	ABRUZZO	In tutte le province		
	SARDEGNA	In tutte le province		
SUD E SICILIA	MOLISE	In tutte le province		
	CAMPANIA	In tutte le province		
	PUGLIA	In tutte le province		
	BASILICATA	In tutte le province		
	CALABRIA	In tutte le province		
	SICILIA	In tutte le province		

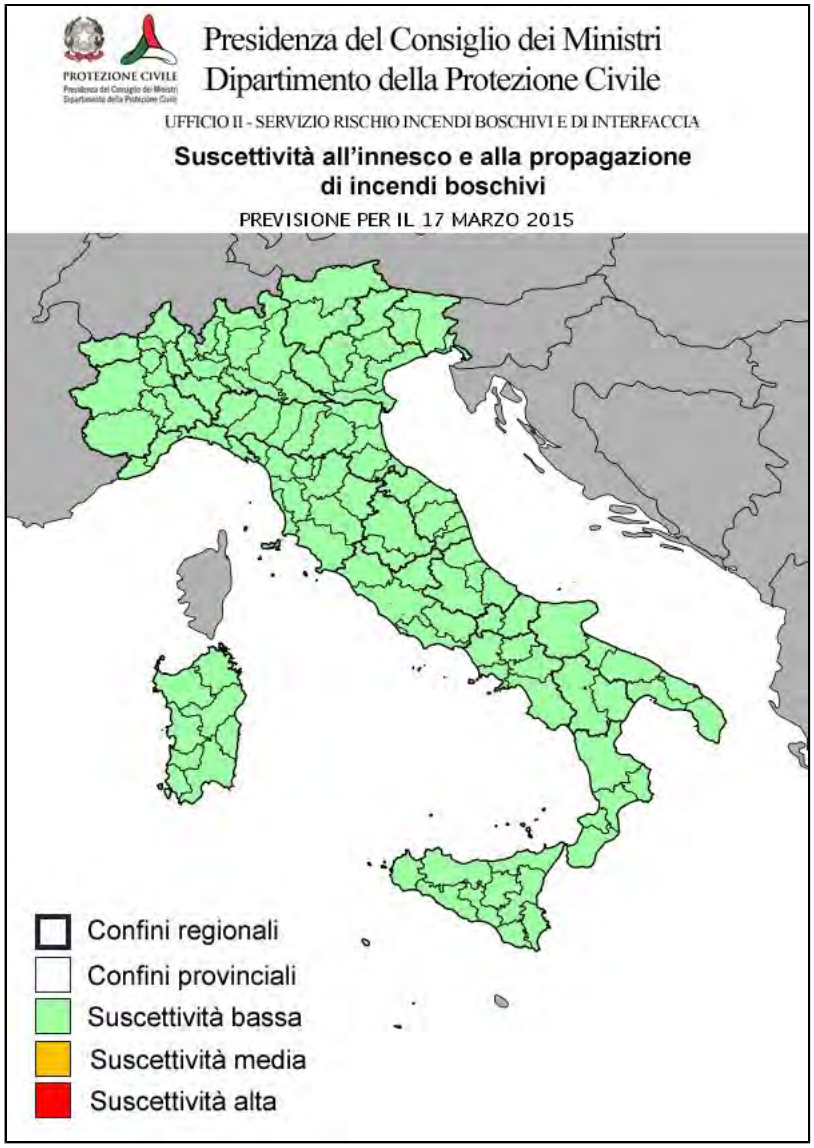

NOTE

CONDIZIONI DI SUSCETTIVITA' ALL'INNESCO E ALLA PROPAGAZIONE DI INCENDI BOSCHIVI PREVISTE PER IL 18 MARZO 2015

		BASSA	MEDIA	ALTA
NORD	VALLE D'AOSTA	In tutte le province		
	PIEMONTE	In tutte le province		
	LOMBARDIA	In tutte le province		
	TRENTINO A. A.	In tutte le province		
	VENETO	In tutte le province		
	FRIULI V. GIULIA	In tutte le province		
	LIGURIA	In tutte le province		
	EMILIA-ROMAGNA	In tutte le province		
CENTRO E SARDEGNA	TOSCANA	In tutte le province		
	UMBRIA	In tutte le province		
	MARCHE	In tutte le province		
	LAZIO	In tutte le province		
	ABRUZZO	In tutte le province		
	SARDEGNA	In tutte le province		
SUD E SICILIA	MOLISE	In tutte le province		
	CAMPANIA	In tutte le province		
	PUGLIA	In tutte le province		
	BASILICATA	In tutte le province		
	CALABRIA	In tutte le province		
	SICILIA	In tutte le province		

NOTE

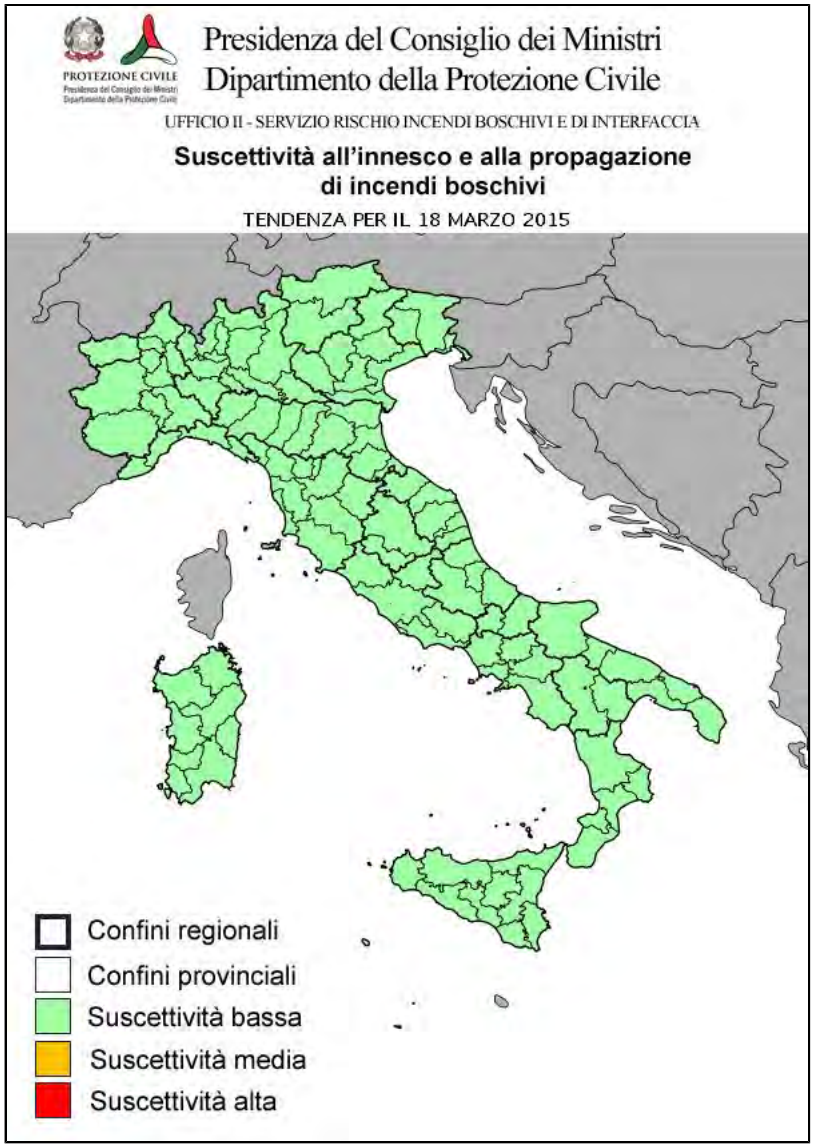

IL DIRETTORE DELL'UFFICIO
F.to Silvano Meroi

INFORMATIVA N. 052/2015 ***emissione del 17/03/2015***

VISTA la Direttiva Presidente Consiglio dei Ministri 01/7/2011 recante 'Direttiva in materia di lotta attiva agli incendi boschivi' pubblicata nella G.U. n. 208 del 7/9/2011:

VISTO il Decreto attuativo del Capo del Dipartimento della Protezione Civile Rep n. 50 del 19/01/2012;

SULLA BASE dei modelli di analisi delle condizioni favorevoli all'innesco ed alla propagazione degli incendi boschivi in uso presso il Dipartimento della Protezione Civile;

SULLA BASE delle previsioni meteo del Servizio Centro Funzionale Centrale settore Meteo;

SULLA BASE degli elementi notiziari acquisiti;

TENUTO CONTO che il Bollettino di previsione nazionale incendi boschivi e' strutturato su scala provinciale e riporta lo scenario di previsione di natura probabilistica delle condizioni di suscettivita' all'innesco ed alla propagazione degli incendi boschivi, articolate su tre livelli cosi' definiti:

Suscettivita' bassa: ad innesco avvenuto, ancorche' poco probabile, l'incendio si propaghera' in maniera tale che dovrebbe essere fronteggiato con le sole forze ordinarie, comunque necessarie.
Suscettivita' media: ad innesco avvenuto, l'incendio si propaghera' in maniera tale da dover essere tempestivamente fronteggiato con forze ordinarie, altrimenti potrebbe essere necessario un dispiegamento di ulteriori forze per contrastarlo, rafforzando le squadre a terra ed impiegando piccoli e medi mezzi aerei.
Suscettivita' alta: ad innesco avvenuto, l'incendio si propaghera' in maniera tale da poter rapidamente raggiungere dimensioni e intensita' tali da renderlo difficilmente contrastabile con le sole forze ordinarie, ancorche' rinforzate, richiedendo il dispiegamento di ulteriori mezzi aerei.

SI EMETTE IL SEGUENTE

BOLLETTINO DI PREVISIONE NAZIONALE INCENDI BOSCHIVI

PREVISIONI METEO (fornite dal Servizio Centro Funzionale Centrale settore Meteo)

SITUAZIONE:un vortice depressionario dal Mar di Sardegna si muove verso levante associato a precipitazioni persistenti sulle regioni occidentali centro-settentrionali; al sud l'instabilità si concentra sulla Sicilia e sulla Calabria, specie sui settori ionici, con venti sostenuti dai quadranti meridionali. Nella seconda parte della giornata è atteso un graduale miglioramento ad iniziare dal nord. Domani condizioni in netto miglioramento con residue precipitazioni solo sulle estreme zone meridionali ioniche; prevalenza di schiarite su tutta la Penisola nella giornata di giovedì.

Previsioni per il 18 MARZO 2015

Nord
Precipitazioni: assenti o non rilevanti.
Venti: inizialmente moderati settentrionali in attenuazione.
Temperature: massime in generale aumento, specie al nord-ovest.
Umidità minima nei bassi strati: intorno al 40-50%.

Centro e Sardegna
Precipitazioni: assenti o non rilevanti.
Venti: moderati a prevalente componente orientale, in attenuazione.
Temperature: massime in generale aumento, specie su Sardegna e zone tirreniche.
Umidità minima nei bassi strati: intorno al 40-55%.

Sud e Sicilia
Precipitazioni: sparse, anche a carattere di rovescio o temporali, sui settori ionici di Calabria e Sicilia; isolate sulle restanti zone di Calabria e Sicilia e su Basilicata e Puglia centro-meridionale.
Venti: moderati: meridionali sui settori ionici, orientali sulle restanti aree, ovunque in attenuazione.
Temperature: in aumento.
Umidità minima nei bassi strati: intorno al 45-60%.

CONDIZIONI DI SUSCETTIVITA' ALL'INNESCO E ALLA PROPAGAZIONE DI INCENDI BOSCHIVI PREVISTE PER IL 18 MARZO 2015

		BASSA	MEDIA	ALTA
NORD	VALLE D'AOSTA	In tutte le province		
	PIEMONTE	In tutte le province		
	LOMBARDIA	In tutte le province		
	TRENTINO A. A.	In tutte le province		
	VENETO	In tutte le province		
	FRIULI V. GIULIA	In tutte le province		
	LIGURIA	In tutte le province		
	EMILIA-ROMAGNA	In tutte le province		
CENTRO E SARDEGNA	TOSCANA	In tutte le province		
	UMBRIA	In tutte le province		
	MARCHE	In tutte le province		
	LAZIO	In tutte le province		
	ABRUZZO	In tutte le province		
	SARDEGNA	In tutte le province		
SUD E SICILIA	MOLISE	In tutte le province		
	CAMPANIA	In tutte le province		
	PUGLIA	In tutte le province		
	BASILICATA	In tutte le province		
	CALABRIA	In tutte le province		
	SICILIA	In tutte le province		

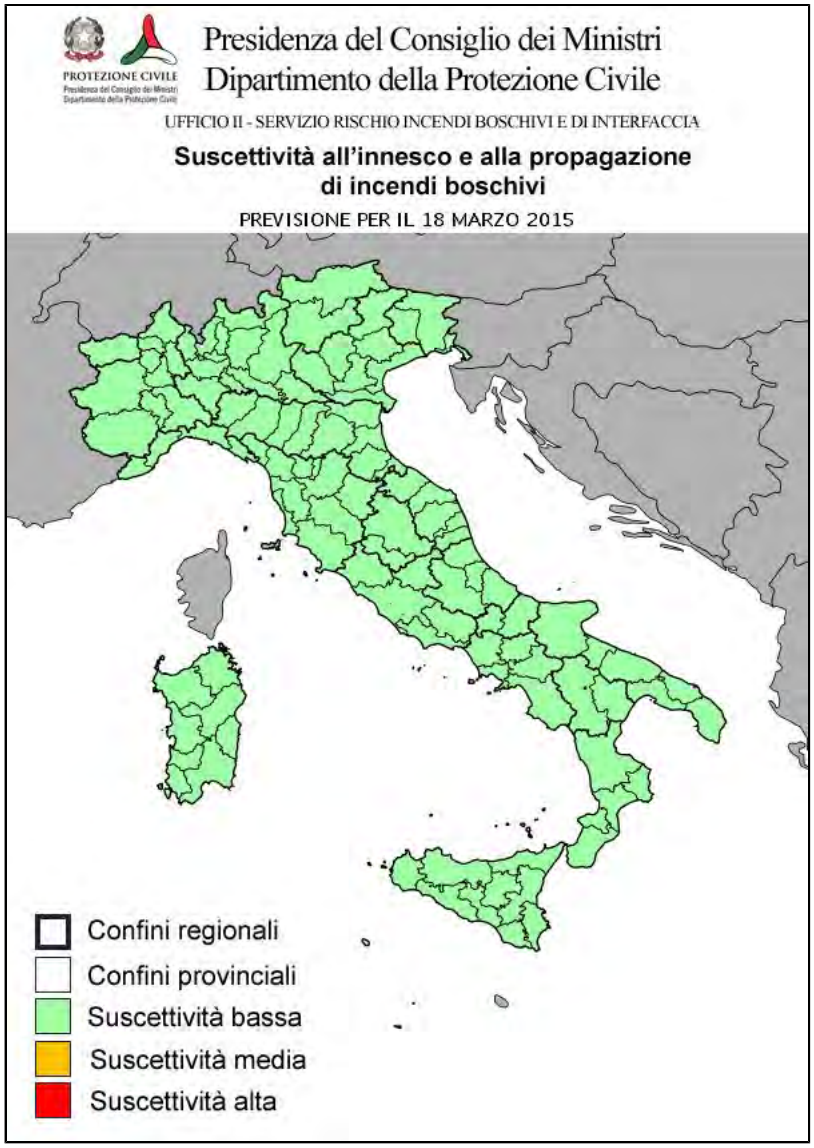

NOTE

CONDIZIONI DI SUSCETTIVITA' ALL'INNESCO E ALLA PROPAGAZIONE DI INCENDI BOSCHIVI PREVISTE PER IL 19 MARZO 2015

		BASSA	MEDIA	ALTA
NORD	VALLE D'AOSTA	In tutte le province		
	PIEMONTE	In tutte le province		
	LOMBARDIA	In tutte le province		
	TRENTINO A. A.	In tutte le province		
	VENETO	In tutte le province		
	FRIULI V. GIULIA	In tutte le province		
	LIGURIA	In tutte le province		
	EMILIA-ROMAGNA	In tutte le province		
CENTRO E SARDEGNA	TOSCANA	In tutte le province		
	UMBRIA	In tutte le province		
	MARCHE	In tutte le province		
	LAZIO	In tutte le province		
	ABRUZZO	In tutte le province		
	SARDEGNA	In tutte le province		
SUD E SICILIA	MOLISE	In tutte le province		
	CAMPANIA	In tutte le province		
	PUGLIA	In tutte le province		
	BASILICATA	In tutte le province		
	CALABRIA	In tutte le province		
	SICILIA	In tutte le province		

NOTE

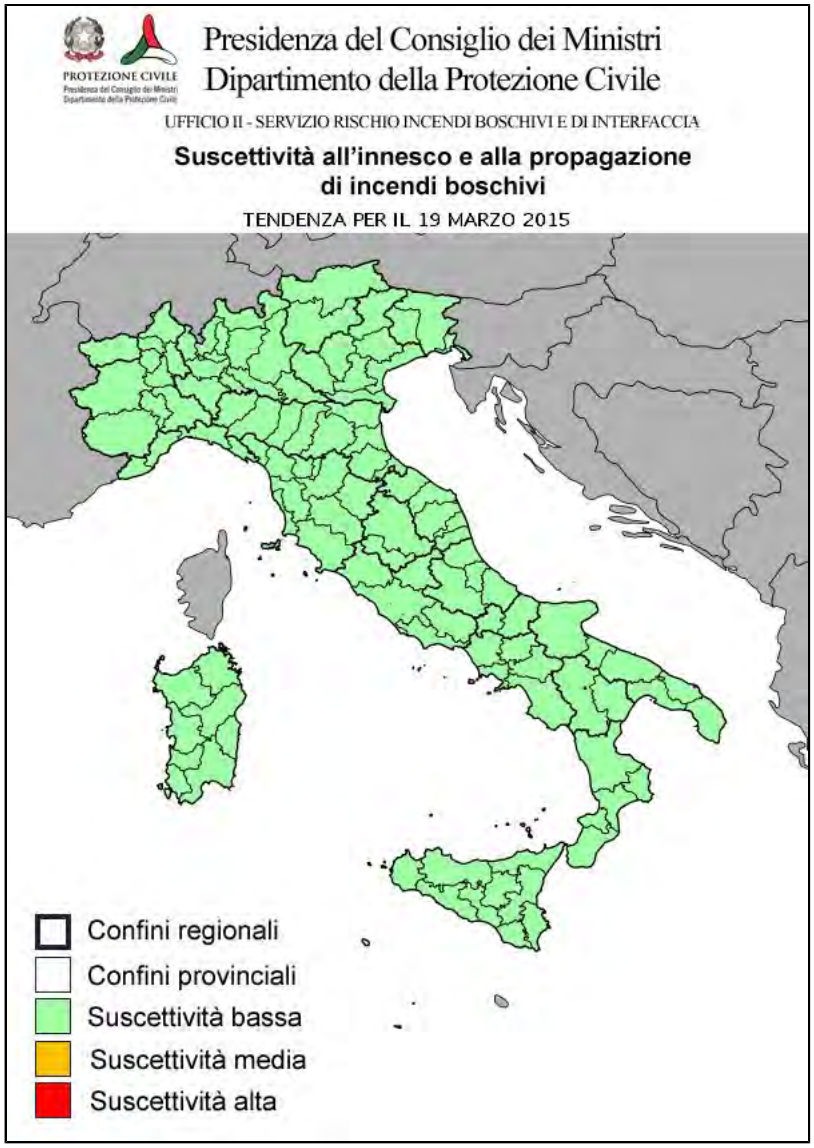

IL DIRETTORE DELL'UFFICIO
F.to Silvano Meroi

Presidenza del Consiglio dei Ministri

DIPARTIMENTO DELLA PROTEZIONE CIVILE
UFFICIO RISCHI IDROGEOLOGICI E ANTROPICI
SERVIZIO RISCHIO INCENDI BOSCHIVI E DI INTERFACCIA

INFORMATIVA N. 053/2015 ***emissione del 18/03/2015***

VISTA la Direttiva Presidente Consiglio dei Ministri 01/7/2011 recante 'Direttiva in materia di lotta attiva agli incendi boschivi' pubblicata nella G.U. n. 208 del 7/9/2011:

VISTO il Decreto attuativo del Capo del Dipartimento della Protezione Civile Rep n. 50 del 19/01/2012;

SULLA BASE dei modelli di analisi delle condizioni favorevoli all'innesco ed alla propagazione degli incendi boschivi in uso presso il Dipartimento della Protezione Civile;

SULLA BASE delle previsioni meteo del Servizio Centro Funzionale Centrale settore Meteo;

SULLA BASE degli elementi notiziari acquisiti;

TENUTO CONTO che il Bollettino di previsione nazionale incendi boschivi e' strutturato su scala provinciale e riporta lo scenario di previsione di natura probabilistica delle condizioni di suscettivita' all'innesco ed alla propagazione degli incendi boschivi, articolate su tre livelli cosi' definiti:

Suscettivita' bassa: ad innesco avvenuto, ancorche' poco probabile, l'incendio si propaghera' in maniera tale che dovrebbe essere fronteggiato con le sole forze ordinarie, comunque necessarie.
Suscettivita' media: ad innesco avvenuto, l'incendio si propaghera' in maniera tale da dover essere tempestivamente fronteggiato con forze ordinarie, altrimenti potrebbe essere necessario un dispiegamento di ulteriori forze per contrastarlo, rafforzando le squadre a terra ed impiegando piccoli e medi mezzi aerei.
Suscettivita' alta: ad innesco avvenuto, l'incendio si propaghera' in maniera tale da poter rapidamente raggiungere dimensioni e intensita' tali da renderlo difficilmente contrastabile con le sole forze ordinarie, ancorche' rinforzate, richiedendo il dispiegamento di ulteriori mezzi aerei.

SI EMETTE IL SEGUENTE

BOLLETTINO DI PREVISIONE NAZIONALE INCENDI BOSCHIVI

PREVISIONI METEO (fornite dal Servizio Centro Funzionale Centrale settore Meteo)

SITUAZIONE:un vortice depressionario si muove dallo Ionio verso la Grecia e mantiene oggi e domani ancora residua instabilità al meridione, mentre sul resto del Paese il tempo è stabile. Venerdì il tempo si presenterà prevalentemente soleggiato su tutta l'Italia, senza fenomeni di rilievo.

Previsioni per il 19 MARZO 2015

Nord
Precipitazioni: assenti.
Venti: deboli variabili.
Temperature: senza variazioni di rilievo.
Umidità minima nei bassi strati: intorno al 40-50%.

Centro e Sardegna
Precipitazioni: assenti o non rilevanti.
Venti: moderati orientali sulla Sardegna, con qualche rinforzo, deboli prevalentemente settentrionali altrove.
Temperature: senza variazioni di rilievo.
Umidità minima nei bassi strati: intorno al 40-50%.

Sud e Sicilia
Precipitazioni: locali piogge o brevi rovesci temporaleschi su Calabria, Sicilia orientale, Puglia meridionale e versante tirrenico di Basilicata e Campania meridionale; assenti o non rilevanti altrove.
Venti: moderati settentrionali sulla Puglia; deboli altrove, con rinforzi fino a moderati orientali su Sicilia e Calabria.
Temperature: senza variazioni di rilievo.
Umidità minima nei bassi strati: intorno al 40-50%.

CONDIZIONI DI SUSCETTIVITA' ALL'INNESCO E ALLA PROPAGAZIONE DI INCENDI BOSCHIVI PREVISTE PER IL 19 MARZO 2015

		BASSA	MEDIA	ALTA
NORD	VALLE D'AOSTA	In tutte le province		
	PIEMONTE	In tutte le province		
	LOMBARDIA	In tutte le province		
	TRENTINO A. A.	In tutte le province		
	VENETO	In tutte le province		
	FRIULI V. GIULIA	In tutte le province		
	LIGURIA	In tutte le province		
	EMILIA-ROMAGNA	In tutte le province		
CENTRO E SARDEGNA	TOSCANA	In tutte le province		
	UMBRIA	In tutte le province		
	MARCHE	In tutte le province		
	LAZIO	In tutte le province		
	ABRUZZO	In tutte le province		
	SARDEGNA	In tutte le province		
SUD E SICILIA	MOLISE	In tutte le province		
	CAMPANIA	In tutte le province		
	PUGLIA	In tutte le province		
	BASILICATA	In tutte le province		
	CALABRIA	In tutte le province		
	SICILIA	In tutte le province		

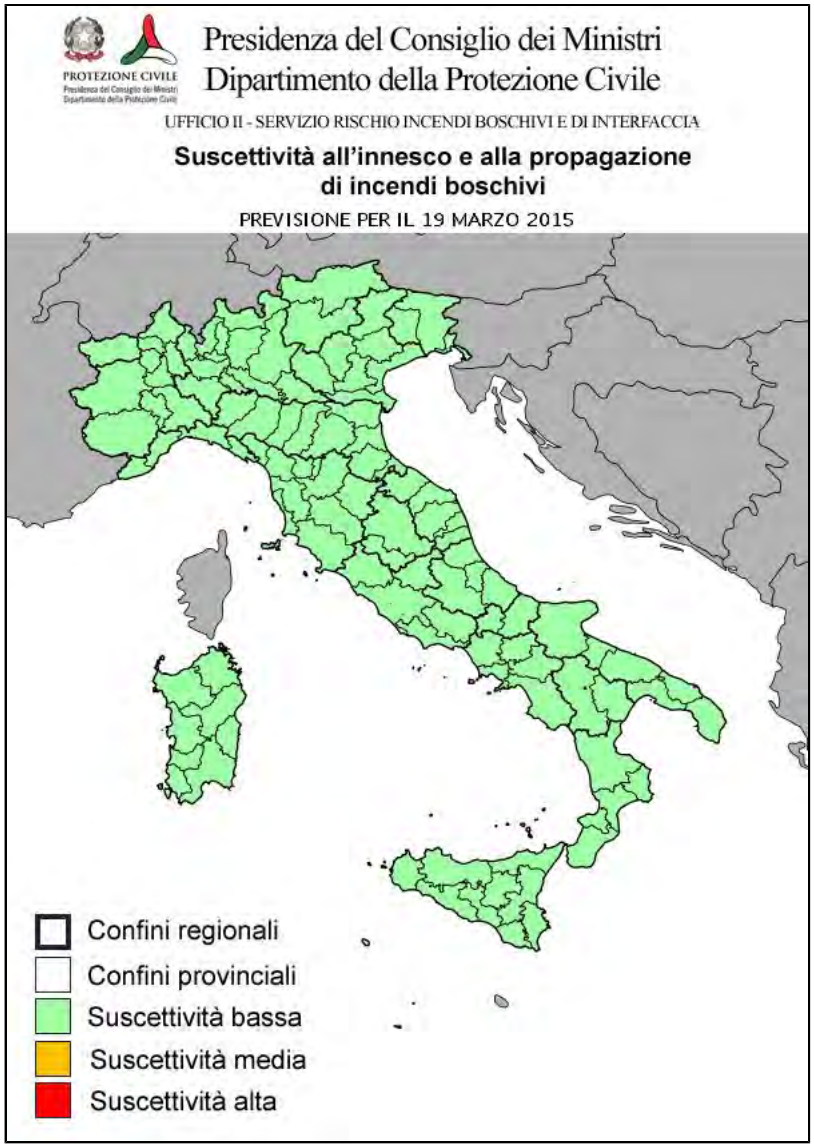

NOTE

CONDIZIONI DI SUSCETTIVITA' ALL'INNESCO E ALLA PROPAGAZIONE DI INCENDI BOSCHIVI PREVISTE PER IL 20 MARZO 2015

		BASSA	MEDIA	ALTA
NORD	VALLE D'AOSTA	In tutte le province		
	PIEMONTE	In tutte le province		
	LOMBARDIA	In tutte le province		
	TRENTINO A. A.	In tutte le province		
	VENETO	In tutte le province		
	FRIULI V. GIULIA	In tutte le province		
	LIGURIA	In tutte le province		
	EMILIA-ROMAGNA	In tutte le province		
CENTRO E SARDEGNA	TOSCANA	In tutte le province		
	UMBRIA	In tutte le province		
	MARCHE	In tutte le province		
	LAZIO	In tutte le province		
	ABRUZZO	In tutte le province		
	SARDEGNA	In tutte le province		
SUD E SICILIA	MOLISE	In tutte le province		
	CAMPANIA	In tutte le province		
	PUGLIA	In tutte le province		
	BASILICATA	In tutte le province		
	CALABRIA	In tutte le province		
	SICILIA	In tutte le province		

NOTE

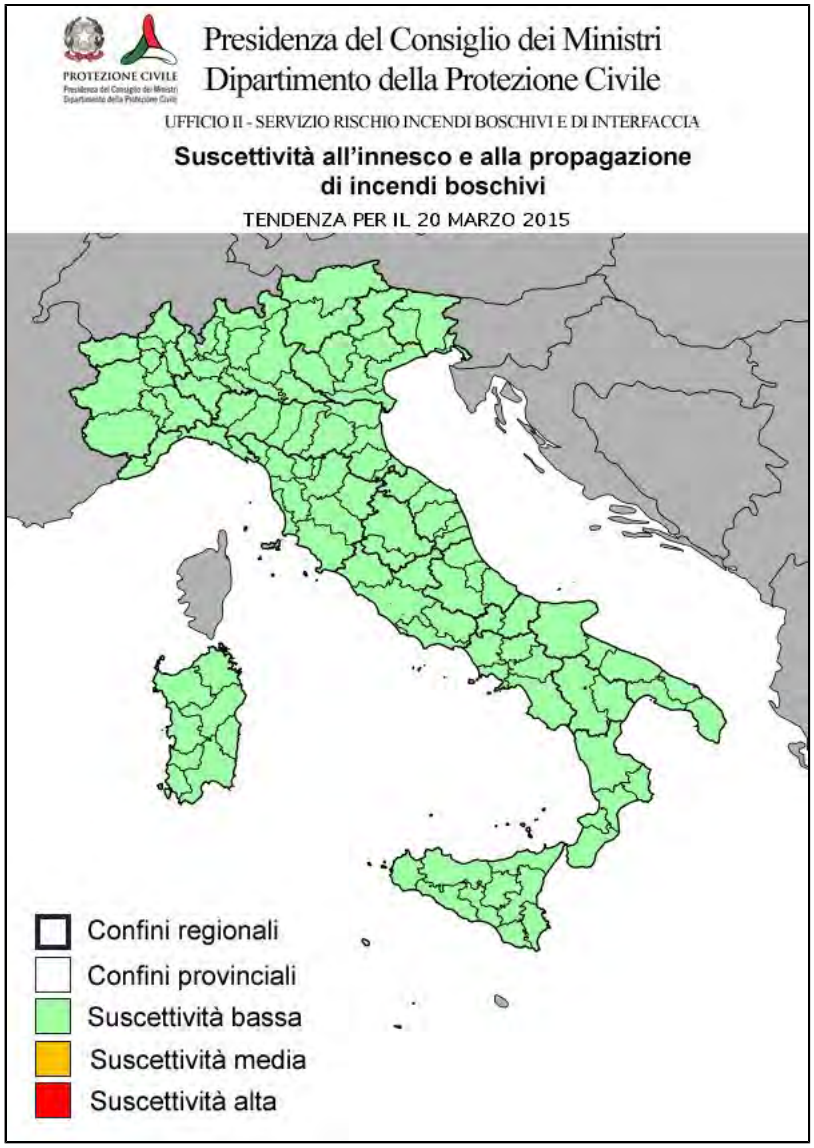

IL DIRETTORE DELL'UFFICIO
F.to Silvano Meroi

INFORMATIVA N. 054/2015 ***emissione del 19/03/2015***

VISTA la Direttiva Presidente Consiglio dei Ministri 01/7/2011 recante 'Direttiva in materia di lotta attiva agli incendi boschivi' pubblicata nella G.U. n. 208 del 7/9/2011:

VISTO il Decreto attuativo del Capo del Dipartimento della Protezione Civile Rep n. 50 del 19/01/2012;

SULLA BASE dei modelli di analisi delle condizioni favorevoli all'innesco ed alla propagazione degli incendi boschivi in uso presso il Dipartimento della Protezione Civile;

SULLA BASE delle previsioni meteo del Servizio Centro Funzionale Centrale settore Meteo;

SULLA BASE degli elementi notiziari acquisiti;

TENUTO CONTO che il Bollettino di previsione nazionale incendi boschivi e' strutturato su scala provinciale e riporta lo scenario di previsione di natura probabilistica delle condizioni di suscettivita' all'innesco ed alla propagazione degli incendi boschivi, articolate su tre livelli cosi' definiti:

Suscettivita' bassa: ad innesco avvenuto, ancorche' poco probabile, l'incendio si propaghera' in maniera tale che dovrebbe essere fronteggiato con le sole forze ordinarie, comunque necessarie.
Suscettivita' media: ad innesco avvenuto, l'incendio si propaghera' in maniera tale da dover essere tempestivamente fronteggiato con forze ordinarie, altrimenti potrebbe essere necessario un dispiegamento di ulteriori forze per contrastarlo, rafforzando le squadre a terra ed impiegando piccoli e medi mezzi aerei.
Suscettivita' alta: ad innesco avvenuto, l'incendio si propaghera' in maniera tale da poter rapidamente raggiungere dimensioni e intensita' tali da renderlo difficilmente contrastabile con le sole forze ordinarie, ancorche' rinforzate, richiedendo il dispiegamento di ulteriori mezzi aerei.

SI EMETTE IL SEGUENTE

BOLLETTINO DI PREVISIONE NAZIONALE INCENDI BOSCHIVI

PREVISIONI METEO (fornite dal Servizio Centro Funzionale Centrale settore Meteo)

SITUAZIONE:lo scenario euro-atlantico evidenzia due ampie depressioni, la prima posizionata sull'area balcanica, che mantiene debole e residua instabilità anche sul meridione italiano ed un'altra di origine atlantica centrata tra il Marocco e la Spagna. Tra le predette strutture, un promontorio interciclonico sul Mediterraneo centrale che determinerà una parentesi stabile su gran parte dell'Italia per oggi e domani. Sabato, i flussi sud-occidentali instabili derivanti dal vortice afro-iberico interesseranno gradualmente la nostra Penisola, con tempo in peggioramento su tutto il territorio che si protrarrà anche nella successiva giornata di domenica.

Previsioni per il 20 MARZO 2015

Nord
Precipitazioni: isolate sulle zone alpine centro-occidentali.
Venti: deboli variabili con qualche rinforzo da nord-est sulla Liguria.
Temperature: in diminuzione.
Umidità minima nei bassi strati: intorno al 40-50%.

Centro e Sardegna
Precipitazioni: isolati rovesci o brevi temporali sulla Sardegna.
Venti: da moderati a forti orientali sulla Sardegna; deboli variabili sulle zone peninsulari con rinforzi sulle aree costiere.
Temperature: senza variazioni di rilievo.
Umidità minima nei bassi strati: intorno al 40-50%.

Sud e Sicilia
Precipitazioni: assenti o non rilevanti.
Venti: da moderati a tesi: settentrionali su Puglia e settori ionici peninsulari, orientali sulla Sicilia; deboli orientali altrove.
Temperature: in diminuzione.
Umidità minima nei bassi strati: intorno al 40-50%.

CONDIZIONI DI SUSCETTIVITA' ALL'INNESCO E ALLA PROPAGAZIONE DI INCENDI BOSCHIVI PREVISTE PER IL 20 MARZO 2015

		BASSA	MEDIA	ALTA
NORD	VALLE D'AOSTA	In tutte le province		
	PIEMONTE	In tutte le province		
	LOMBARDIA	In tutte le province		
	TRENTINO A. A.	In tutte le province		
	VENETO	In tutte le province		
	FRIULI V. GIULIA	In tutte le province		
	LIGURIA	In tutte le province		
	EMILIA-ROMAGNA	In tutte le province		
CENTRO E SARDEGNA	TOSCANA	In tutte le province		
	UMBRIA	In tutte le province		
	MARCHE	In tutte le province		
	LAZIO	In tutte le province		
	ABRUZZO	In tutte le province		
	SARDEGNA	In tutte le province		
SUD E SICILIA	MOLISE	In tutte le province		
	CAMPANIA	In tutte le province		
	PUGLIA	In tutte le province		
	BASILICATA	In tutte le province		
	CALABRIA	In tutte le province		
	SICILIA	In tutte le province		

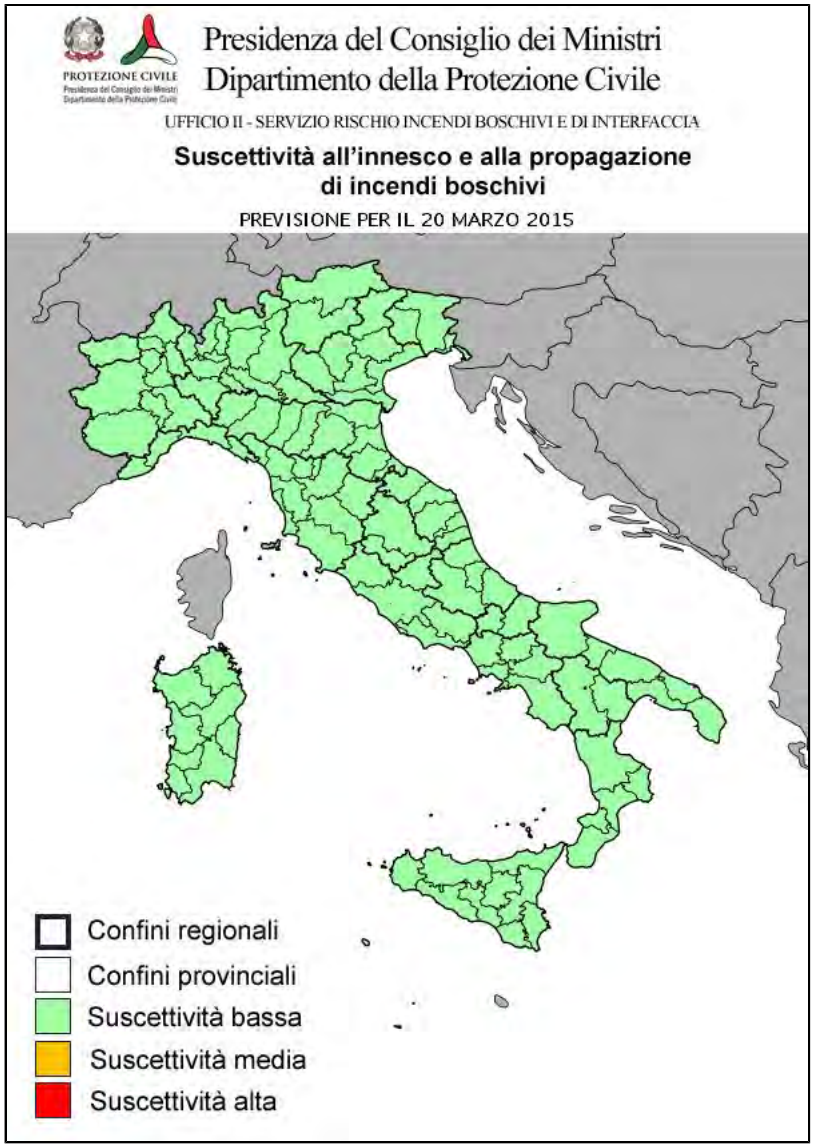

NOTE

CONDIZIONI DI SUSCETTIVITA' ALL'INNESCO E ALLA PROPAGAZIONE DI INCENDI BOSCHIVI PREVISTE PER IL 21 MARZO 2015

		BASSA	MEDIA	ALTA
NORD	VALLE D'AOSTA	In tutte le province		
	PIEMONTE	In tutte le province		
	LOMBARDIA	In tutte le province		
	TRENTINO A. A.	In tutte le province		
	VENETO	In tutte le province		
	FRIULI V. GIULIA	In tutte le province		
	LIGURIA	In tutte le province		
	EMILIA-ROMAGNA	In tutte le province		
CENTRO E SARDEGNA	TOSCANA	In tutte le province		
	UMBRIA	In tutte le province		
	MARCHE	In tutte le province		
	LAZIO	In tutte le province		
	ABRUZZO	In tutte le province		
	SARDEGNA	In tutte le province		
SUD E SICILIA	MOLISE	In tutte le province		
	CAMPANIA	In tutte le province		
	PUGLIA	In tutte le province		
	BASILICATA	In tutte le province		
	CALABRIA	In tutte le province		
	SICILIA	In tutte le province		

NOTE

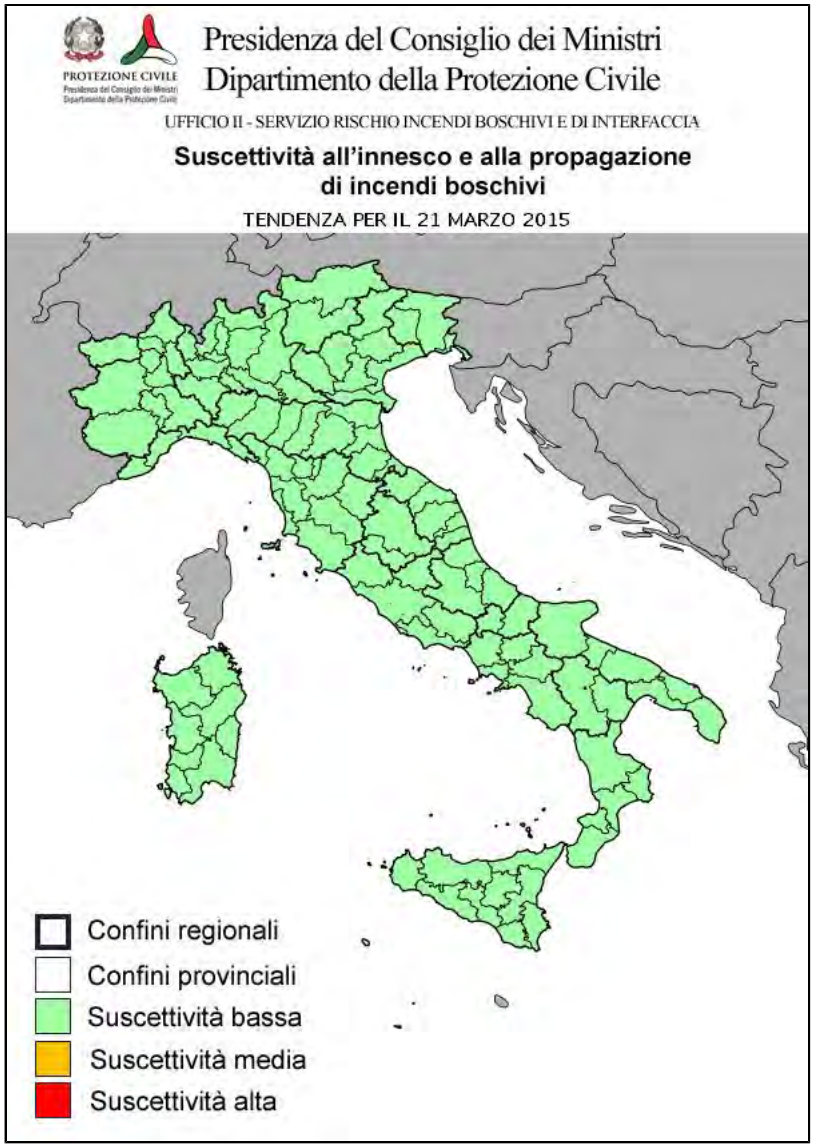

IL DIRETTORE DELL'UFFICIO
F.to Silvano Meroi

Presidenza del Consiglio dei Ministri

DIPARTIMENTO DELLA PROTEZIONE CIVILE
UFFICIO RISCHI IDROGEOLOGICI E ANTROPICI
SERVIZIO RISCHIO INCENDI BOSCHIVI E DI INTERFACCIA

INFORMATIVA N. 055/2015 ***emissione del 20/03/2015***

prossima emissione il 23/03/2015

VISTA la Direttiva Presidente Consiglio dei Ministri 01/7/2011 recante 'Direttiva in materia di lotta attiva agli incendi boschivi' pubblicata nella G.U. n. 208 del 7/9/2011:

VISTO il Decreto attuativo del Capo del Dipartimento della Protezione Civile Rep n. 50 del 19/01/2012;

SULLA BASE dei modelli di analisi delle condizioni favorevoli all'innesco ed alla propagazione degli incendi boschivi in uso presso il Dipartimento della Protezione Civile;

SULLA BASE delle previsioni meteo del Servizio Centro Funzionale Centrale settore Meteo;

SULLA BASE degli elementi notiziari acquisiti;

TENUTO CONTO che il Bollettino di previsione nazionale incendi boschivi e' strutturato su scala provinciale e riporta lo scenario di previsione di natura probabilistica delle condizioni di suscettivita' all'innesco ed alla propagazione degli incendi boschivi, articolate su tre livelli cosi' definiti:

Suscettivita' bassa: ad innesco avvenuto, ancorche' poco probabile, l'incendio si propaghera' in maniera tale che dovrebbe essere fronteggiato con le sole forze ordinarie, comunque necessarie.
Suscettivita' media: ad innesco avvenuto, l'incendio si propaghera' in maniera tale da dover essere tempestivamente fronteggiato con forze ordinarie, altrimenti potrebbe essere necessario un dispiegamento di ulteriori forze per contrastarlo, rafforzando le squadre a terra ed impiegando piccoli e medi mezzi aerei.
Suscettivita' alta: ad innesco avvenuto, l'incendio si propaghera' in maniera tale da poter rapidamente raggiungere dimensioni e intensita' tali da renderlo difficilmente contrastabile con le sole forze ordinarie, ancorche' rinforzate, richiedendo il dispiegamento di ulteriori mezzi aerei.

SI EMETTE IL SEGUENTE

BOLLETTINO DI PREVISIONE NAZIONALE INCENDI BOSCHIVI

PREVISIONI METEO (fornite dal Servizio Centro Funzionale Centrale settore Meteo)

SITUAZIONE:un promontorio interciclonico sul Mediterraneo centrale assicurerà ancora qualche ora di tempo stabile sull'Italia. Da questa sera flussi sud-occidentali instabili, derivanti da un vortice afro-iberico, interesseranno gradualmente la nostra Penisola, con tempo in peggioramento su tutto il territorio, che si protrarrà anche nella successiva giornata di domenica. Lunedì una residua instabilità interesserà le regioni meridionali, mentre un temporaneo miglioramento si avrà su tutto il centro-nord.

Previsioni per il 21 MARZO 2015

Nord
Precipitazioni: sparse, anche carattere di rovescio, su tutte le zone più frequenti ed intense sui settori alpini occidentali e Liguria di Ponente.
Venti: deboli in prevalenza da quadranti meridionali.
Temperature: in diminuzione.
Umidità minima nei bassi strati: intorno al 55-70%.

Centro e Sardegna
Precipitazioni: sparse sulla Sardegna, anche a carattere di rovescio; tendenti a sparse dalla serata sulle zone peninsulari.
Venti: da deboli a moderati sud-orientali, con rinforzi su Sardegna e settori costieri.
Temperature: senza variazioni di rilievo.
Umidità minima nei bassi strati: intorno al 50-65%.

Sud e Sicilia
Precipitazioni: tendenti a sparse dal pomeriggio/sera sulla Sicilia e Calabria meridionale; assenti o non rilevanti altrove.
Venti: da deboli a moderati sud-orientali, con rinforzi sulla Sicilia e settori costieri.
Temperature: senza variazioni di rilievo.
Umidità minima nei bassi strati: intorno al 40-50%.

TENDENZA PER IL 22 MARZO 2015
Precipitazioni sparse su tutte le regioni, più intense e frequenti su Lazio meridionale, Campania settentrionale e zone ioniche; ventilazione sostenuta dai quadranti meridionali , tendente a ruotare da nord dapprima sulla Liguria in estensione al resto del nord ed a Marche e Toscana. Temperature stazionarie.

TENDENZA PER IL 23 MARZO 2015
Residua instabilità sulle regioni meridionali, migliorano le condizioni sul resto del Paese; ventilazione debole in prevalenza dai quadranti settentrionali. Temperature minime in diminuzione.

CONDIZIONI DI SUSCETTIVITA' ALL'INNESCO E ALLA PROPAGAZIONE DI INCENDI BOSCHIVI PREVISTE PER IL 21 MARZO 2015

		BASSA	MEDIA	ALTA
NORD	VALLE D'AOSTA	In tutte le province		
	PIEMONTE	In tutte le province		
	LOMBARDIA	In tutte le province		
	TRENTINO A. A.	In tutte le province		
	VENETO	In tutte le province		
	FRIULI V. GIULIA	In tutte le province		
	LIGURIA	In tutte le province		
	EMILIA-ROMAGNA	In tutte le province		
CENTRO E SARDEGNA	TOSCANA	In tutte le province		
	UMBRIA	In tutte le province		
	MARCHE	In tutte le province		
	LAZIO	In tutte le province		
	ABRUZZO	In tutte le province		
	SARDEGNA	In tutte le province		
SUD E SICILIA	MOLISE	In tutte le province		
	CAMPANIA	In tutte le province		
	PUGLIA	In tutte le province		
	BASILICATA	In tutte le province		
	CALABRIA	In tutte le province		
	SICILIA	In tutte le province		

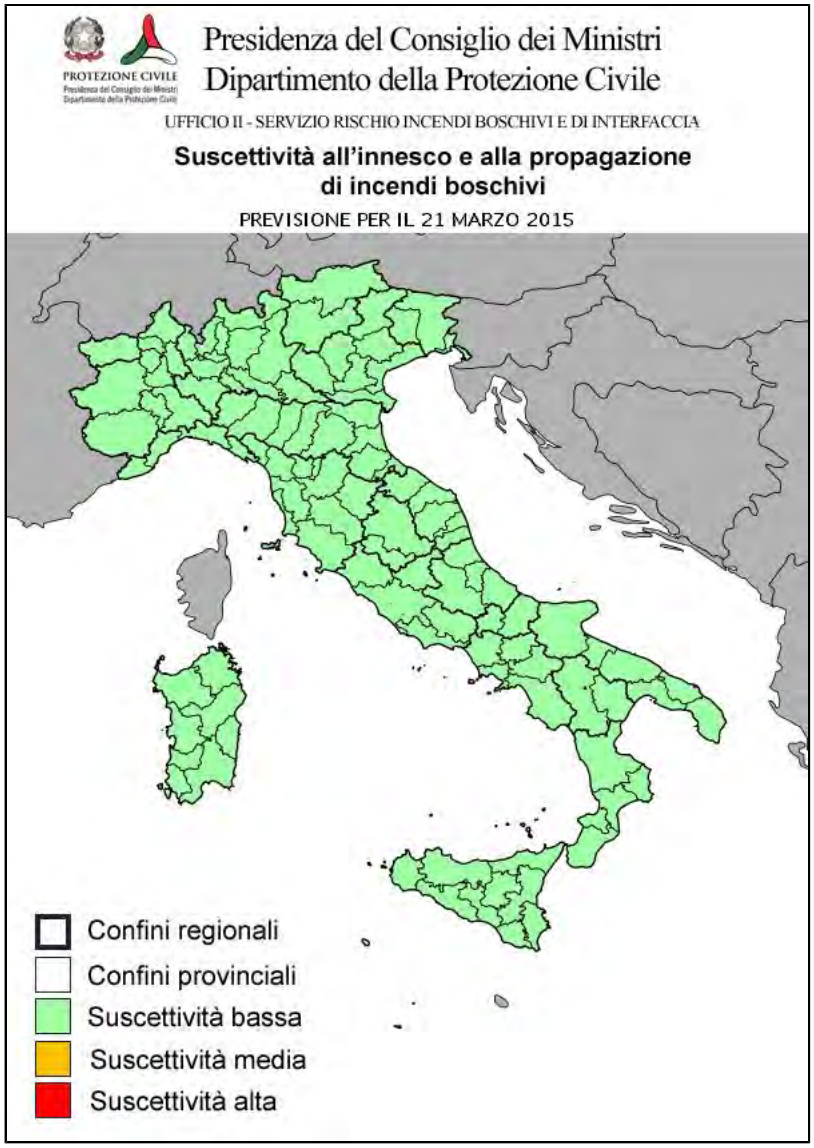

NOTE

CONDIZIONI DI SUSCETTIVITA' ALL'INNESCO E ALLA PROPAGAZIONE DI INCENDI BOSCHIVI PREVISTE PER IL 22 MARZO 2015

		BASSA	MEDIA	ALTA
NORD	VALLE D'AOSTA	In tutte le province		
	PIEMONTE	In tutte le province		
	LOMBARDIA	In tutte le province		
	TRENTINO A. A.	In tutte le province		
	VENETO	In tutte le province		
	FRIULI V. GIULIA	In tutte le province		
	LIGURIA	In tutte le province		
	EMILIA-ROMAGNA	In tutte le province		
CENTRO E SARDEGNA	TOSCANA	In tutte le province		
	UMBRIA	In tutte le province		
	MARCHE	In tutte le province		
	LAZIO	In tutte le province		
	ABRUZZO	In tutte le province		
	SARDEGNA	In tutte le province		
SUD E SICILIA	MOLISE	In tutte le province		
	CAMPANIA	In tutte le province		
	PUGLIA	In tutte le province		
	BASILICATA	In tutte le province		
	CALABRIA	In tutte le province		
	SICILIA	In tutte le province		

NOTE Per la giornata di lunedì 23 marzo 2015 non si prevedono variazioni delle condizioni di suscettività rispetto alla tendenza per domenica 22 marzo 2015.

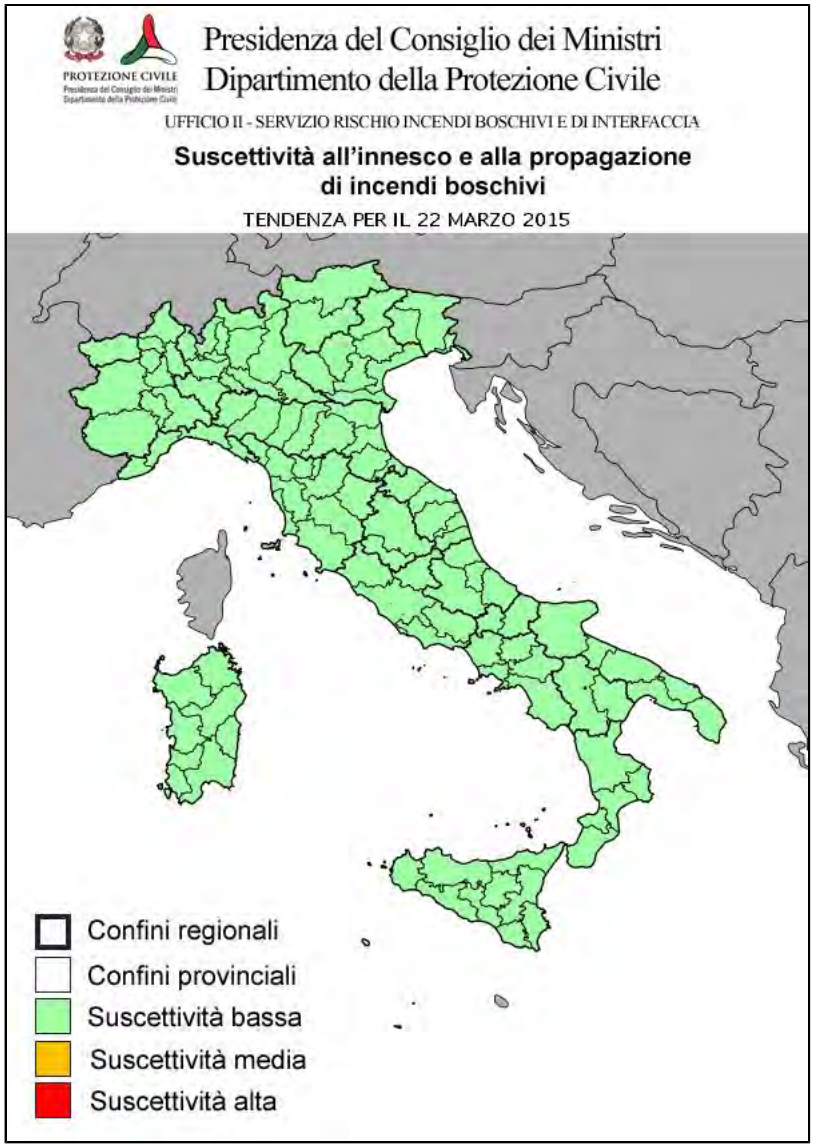

IL DIRETTORE DELL'UFFICIO
F.to Silvano Meroi

Presidenza del Consiglio dei Ministri

DIPARTIMENTO DELLA PROTEZIONE CIVILE
UFFICIO RISCHI IDROGEOLOGICI E ANTROPICI
SERVIZIO RISCHIO INCENDI BOSCHIVI E DI INTERFACCIA

INFORMATIVA N. 056/2015 ***emissione del 23/03/2015***

VISTA la Direttiva Presidente Consiglio dei Ministri 01/7/2011 recante 'Direttiva in materia di lotta attiva agli incendi boschivi' pubblicata nella G.U. n. 208 del 7/9/2011:

VISTO il Decreto attuativo del Capo del Dipartimento della Protezione Civile Rep n. 50 del 19/01/2012;

SULLA BASE dei modelli di analisi delle condizioni favorevoli all'innesco ed alla propagazione degli incendi boschivi in uso presso il Dipartimento della Protezione Civile;

SULLA BASE delle previsioni meteo del Servizio Centro Funzionale Centrale settore Meteo;

SULLA BASE degli elementi notiziari acquisiti;

TENUTO CONTO che il Bollettino di previsione nazionale incendi boschivi e' strutturato su scala provinciale e riporta lo scenario di previsione di natura probabilistica delle condizioni di suscettivita' all'innesco ed alla propagazione degli incendi boschivi, articolate su tre livelli cosi' definiti:

Suscettivita' bassa: ad innesco avvenuto, ancorche' poco probabile, l'incendio si propaghera' in maniera tale che dovrebbe essere fronteggiato con le sole forze ordinarie, comunque necessarie.
Suscettivita' media: ad innesco avvenuto, l'incendio si propaghera' in maniera tale da dover essere tempestivamente fronteggiato con forze ordinarie, altrimenti potrebbe essere necessario un dispiegamento di ulteriori forze per contrastarlo, rafforzando le squadre a terra ed impiegando piccoli e medi mezzi aerei.
Suscettivita' alta: ad innesco avvenuto, l'incendio si propaghera' in maniera tale da poter rapidamente raggiungere dimensioni e intensita' tali da renderlo difficilmente contrastabile con le sole forze ordinarie, ancorche' rinforzate, richiedendo il dispiegamento di ulteriori mezzi aerei.

SI EMETTE IL SEGUENTE

BOLLETTINO DI PREVISIONE NAZIONALE INCENDI BOSCHIVI

PREVISIONI METEO (fornite dal Servizio Centro Funzionale Centrale settore Meteo)

SITUAZIONE: in giornata una residua instabilità interesserà le regioni meridionali italiane, in modo particolare le zone adriatiche, mentre sulle regioni centro-settentrionali sarà presente un debole promontorio interciclonico capace comunque di assicurare tempo più stabile e soleggiato. Domani una complessa perturbazione interesserà gradualmente le nostre regioni, con fenomeni più intensi sulle due isole maggiori. Mercoledì il sistema perturbato agirà su tutte le regioni con tempo particolarmente perturbato in area ionica.

Previsioni per il 24 MARZO 2015

Nord
Precipitazioni: sparse, anche carattere di rovescio, su Liguria, Piemonte, Lombardia occidentale, Alto Adige ed Emilia-Romagna occidentale; assenti o non rilevanti altrove.
Venti: localmente forti settentrionali sulla Liguria e Piemonte meridionale, deboli in prevalenza occidentali altrove.
Temperature: senza variazioni di rilievo.
Umidità minima nei bassi strati: intorno al 50-65%, con i valori più elevati sulle zone occidentali.

Centro e Sardegna
Precipitazioni: da sparse a diffuse sulla Sardegna, anche a carattere di rovescio o temporale; tendenti a sparse dal pomeriggio/sera sulle zone peninsulari, anche a carattere di rovescio.
Venti: forti orientali sulla Sardegna, moderati in prevalenza sud-orientali sulle regioni peninsulari tendenti a rinforzare sulle zone costiere.
Temperature: senza variazioni di rilievo.
Umidità minima nei bassi strati: intorno al 55-70%, con i valori più elevati sulla Sardegna.

Sud e Sicilia
Precipitazioni: da sparse a diffuse sulla Sicilia e Calabria meridionale, anche a carattere di rovescio o temporale; tendenti a sparse dal pomeriggio/sera sulle zone peninsulari, anche a carattere di rovescio.
Venti: forti orientali sulla Sicilia, moderati in prevalenza sud-orientali sulle regioni peninsulari tendenti a rinforzare.
Temperature: senza variazioni di rilievo.
Umidità minima nei bassi strati: intorno al 55-70%, con i valori più elevati sulla Sicilia.

CONDIZIONI DI SUSCETTIVITA' ALL'INNESCO E ALLA PROPAGAZIONE DI INCENDI BOSCHIVI PREVISTE PER IL 24 MARZO 2015

		BASSA	MEDIA	ALTA
NORD	VALLE D'AOSTA	In tutte le province		
	PIEMONTE	In tutte le province		
	LOMBARDIA	In tutte le province		
	TRENTINO A. A.	In tutte le province		
	VENETO	In tutte le province		
	FRIULI V. GIULIA	In tutte le province		
	LIGURIA	In tutte le province		
	EMILIA-ROMAGNA	In tutte le province		
CENTRO E SARDEGNA	TOSCANA	In tutte le province		
	UMBRIA	In tutte le province		
	MARCHE	In tutte le province		
	LAZIO	In tutte le province		
	ABRUZZO	In tutte le province		
	SARDEGNA	In tutte le province		
SUD E SICILIA	MOLISE	In tutte le province		
	CAMPANIA	In tutte le province		
	PUGLIA	In tutte le province		
	BASILICATA	In tutte le province		
	CALABRIA	In tutte le province		
	SICILIA	In tutte le province		

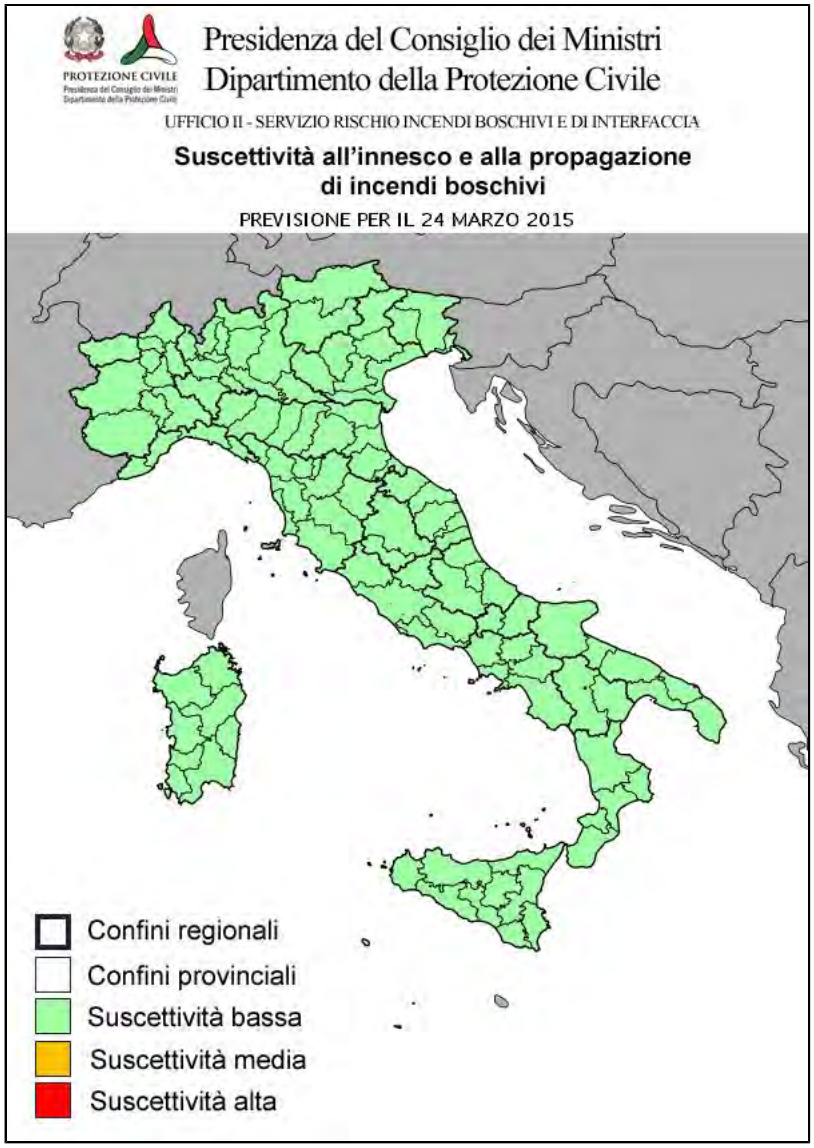

NOTE

CONDIZIONI DI SUSCETTIVITA' ALL'INNESCO E ALLA PROPAGAZIONE DI INCENDI BOSCHIVI PREVISTE PER IL 25 MARZO 2015

		BASSA	MEDIA	ALTA
NORD	VALLE D'AOSTA	In tutte le province		
	PIEMONTE	In tutte le province		
	LOMBARDIA	In tutte le province		
	TRENTINO A. A.	In tutte le province		
	VENETO	In tutte le province		
	FRIULI V. GIULIA	In tutte le province		
	LIGURIA	In tutte le province		
	EMILIA-ROMAGNA	In tutte le province		
CENTRO E SARDEGNA	TOSCANA	In tutte le province		
	UMBRIA	In tutte le province		
	MARCHE	In tutte le province		
	LAZIO	In tutte le province		
	ABRUZZO	In tutte le province		
	SARDEGNA	In tutte le province		
SUD E SICILIA	MOLISE	In tutte le province		
	CAMPANIA	In tutte le province		
	PUGLIA	In tutte le province		
	BASILICATA	In tutte le province		
	CALABRIA	In tutte le province		
	SICILIA	In tutte le province		

NOTE

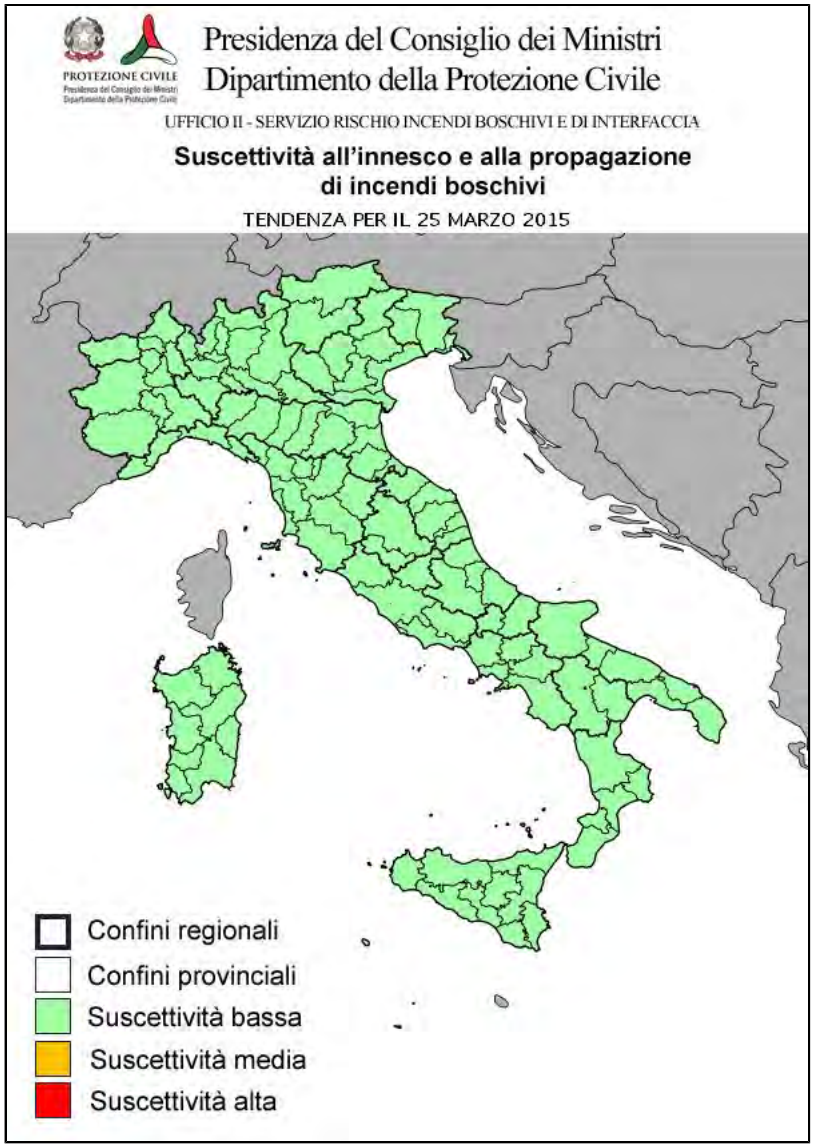

IL DIRETTORE DELL'UFFICIO
F.to Silvano Meroi

Presidenza del Consiglio dei Ministri

DIPARTIMENTO DELLA PROTEZIONE CIVILE
UFFICIO RISCHI IDROGEOLOGICI E ANTROPICI
SERVIZIO RISCHIO INCENDI BOSCHIVI E DI INTERFACCIA

INFORMATIVA N. 057/2015 ***emissione del 24/03/2015***

VISTA la Direttiva Presidente Consiglio dei Ministri 01/7/2011 recante 'Direttiva in materia di lotta attiva agli incendi boschivi' pubblicata nella G.U. n. 208 del 7/9/2011:

VISTO il Decreto attuativo del Capo del Dipartimento della Protezione Civile Rep n. 50 del 19/01/2012;

SULLA BASE dei modelli di analisi delle condizioni favorevoli all'innesco ed alla propagazione degli incendi boschivi in uso presso il Dipartimento della Protezione Civile;

SULLA BASE delle previsioni meteo del Servizio Centro Funzionale Centrale settore Meteo;

SULLA BASE degli elementi notiziari acquisiti;

TENUTO CONTO che il Bollettino di previsione nazionale incendi boschivi e' strutturato su scala provinciale e riporta lo scenario di previsione di natura probabilistica delle condizioni di suscettivita' all'innesco ed alla propagazione degli incendi boschivi, articolate su tre livelli cosi' definiti:

Suscettivita' bassa: ad innesco avvenuto, ancorche' poco probabile, l'incendio si propaghera' in maniera tale che dovrebbe essere fronteggiato con le sole forze ordinarie, comunque necessarie.
Suscettivita' media: ad innesco avvenuto, l'incendio si propaghera' in maniera tale da dover essere tempestivamente fronteggiato con forze ordinarie, altrimenti potrebbe essere necessario un dispiegamento di ulteriori forze per contrastarlo, rafforzando le squadre a terra ed impiegando piccoli e medi mezzi aerei.
Suscettivita' alta: ad innesco avvenuto, l'incendio si propaghera' in maniera tale da poter rapidamente raggiungere dimensioni e intensita' tali da renderlo difficilmente contrastabile con le sole forze ordinarie, ancorche' rinforzate, richiedendo il dispiegamento di ulteriori mezzi aerei.

SI EMETTE IL SEGUENTE

BOLLETTINO DI PREVISIONE NAZIONALE INCENDI BOSCHIVI

PREVISIONI METEO (fornite dal Servizio Centro Funzionale Centrale settore Meteo)

SITUAZIONE:condizioni in rapido peggioramento sul versante occidentale per la risalita da sud-est di una complessa perturbazione con fenomeni più intensi sulle due isole maggiori. Domani il sistema perturbato agirà su tutte le regioni con tempo particolarmente instabile in area ionica, mentre giovedì si assisterà ad un’attenuazione della fenomenologia, seppur con instabilità ancora presente al sud.

Previsioni per il 25 MARZO 2015

Nord
Precipitazioni: da sparse a diffuse su tutte le regioni, localmente a carattere di rovescio.
Venti: da moderati a forti settentrionali in particolare su Liguria, basso Piemonte e regioni adriatiche.
Temperature: in diminuzione.
Umidità minima nei bassi strati: mediamente intorno all' 80%.

Centro e Sardegna
Precipitazioni: da sparse a diffuse, anche a carattere di rovescio o temporale, su tutte le regioni, con fenomeni più frequenti sulle aree tirreniche.
Venti: moderati con rinforzi fino a forti: inizialmente dai quadranti orientali sulle zone peninsulari, tendenti a disporsi dai quadranti meridionali; dai quadranti occidentali sull'isola.
Temperature: in diminuzione.
Umidità minima nei bassi strati: mediamente intorno all' 80%.

Sud e Sicilia
Precipitazioni: da sparse a diffuse, a prevalente carattere di rovescio o temporale, su tutte le regioni, con fenomeni più frequenti sui settori ionici.
Venti: da moderati a forti meridionali su tutte le regioni con ulteriori rinforzi sui settori ionici.
Temperature: in aumento.
Umidità minima nei bassi strati: mediamente intorno all' 80%.

CONDIZIONI DI SUSCETTIVITA' ALL'INNESCO E ALLA PROPAGAZIONE DI INCENDI BOSCHIVI PREVISTE PER IL 25 MARZO 2015

		BASSA	MEDIA	ALTA
NORD	VALLE D'AOSTA	In tutte le province		
	PIEMONTE	In tutte le province		
	LOMBARDIA	In tutte le province		
	TRENTINO A. A.	In tutte le province		
	VENETO	In tutte le province		
	FRIULI V. GIULIA	In tutte le province		
	LIGURIA	In tutte le province		
	EMILIA-ROMAGNA	In tutte le province		
CENTRO E SARDEGNA	TOSCANA	In tutte le province		
	UMBRIA	In tutte le province		
	MARCHE	In tutte le province		
	LAZIO	In tutte le province		
	ABRUZZO	In tutte le province		
	SARDEGNA	In tutte le province		
SUD E SICILIA	MOLISE	In tutte le province		
	CAMPANIA	In tutte le province		
	PUGLIA	In tutte le province		
	BASILICATA	In tutte le province		
	CALABRIA	In tutte le province		
	SICILIA	In tutte le province		

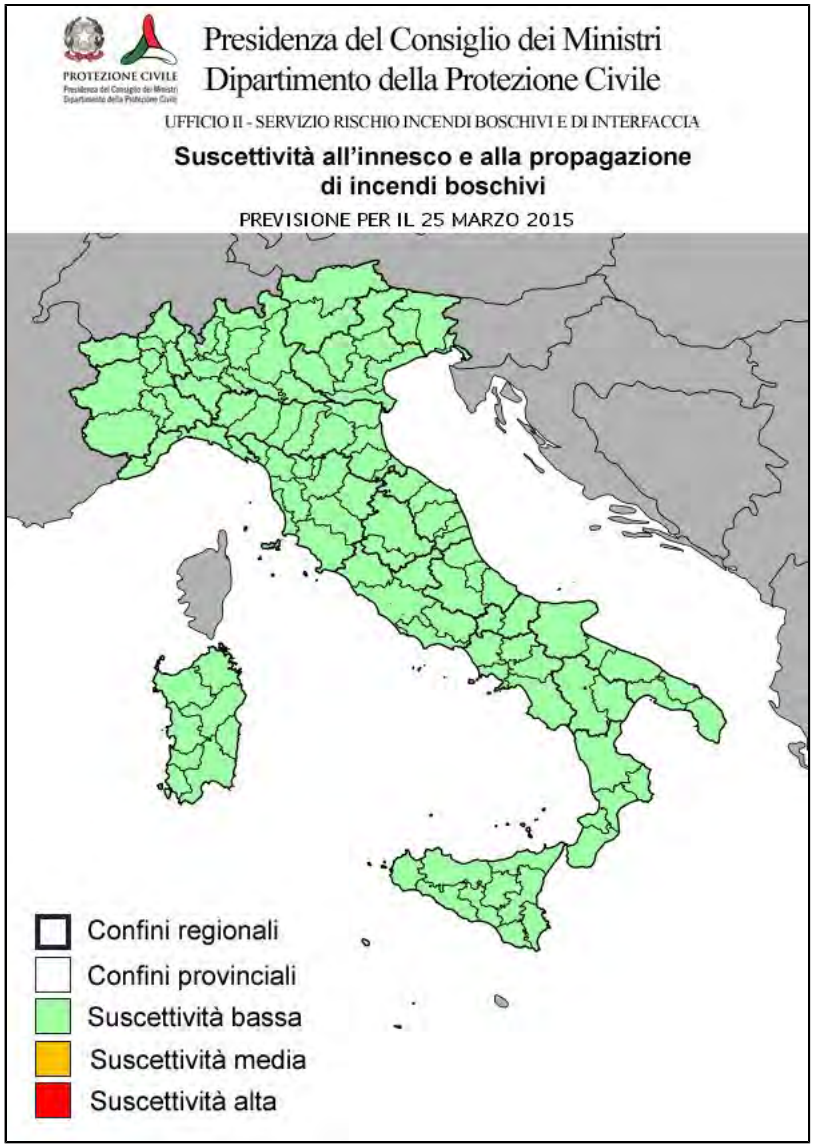

NOTE

CONDIZIONI DI SUSCETTIVITA' ALL'INNESCO E ALLA PROPAGAZIONE DI INCENDI BOSCHIVI PREVISTE PER IL 26 MARZO 2015

		BASSA	MEDIA	ALTA
NORD	VALLE D'AOSTA	In tutte le province		
	PIEMONTE	In tutte le province		
	LOMBARDIA	In tutte le province		
	TRENTINO A. A.	In tutte le province		
	VENETO	In tutte le province		
	FRIULI V. GIULIA	In tutte le province		
	LIGURIA	In tutte le province		
	EMILIA-ROMAGNA	In tutte le province		
CENTRO E SARDEGNA	TOSCANA	In tutte le province		
	UMBRIA	In tutte le province		
	MARCHE	In tutte le province		
	LAZIO	In tutte le province		
	ABRUZZO	In tutte le province		
	SARDEGNA	In tutte le province		
SUD E SICILIA	MOLISE	In tutte le province		
	CAMPANIA	In tutte le province		
	PUGLIA	In tutte le province		
	BASILICATA	In tutte le province		
	CALABRIA	In tutte le province		
	SICILIA	In tutte le province		

NOTE

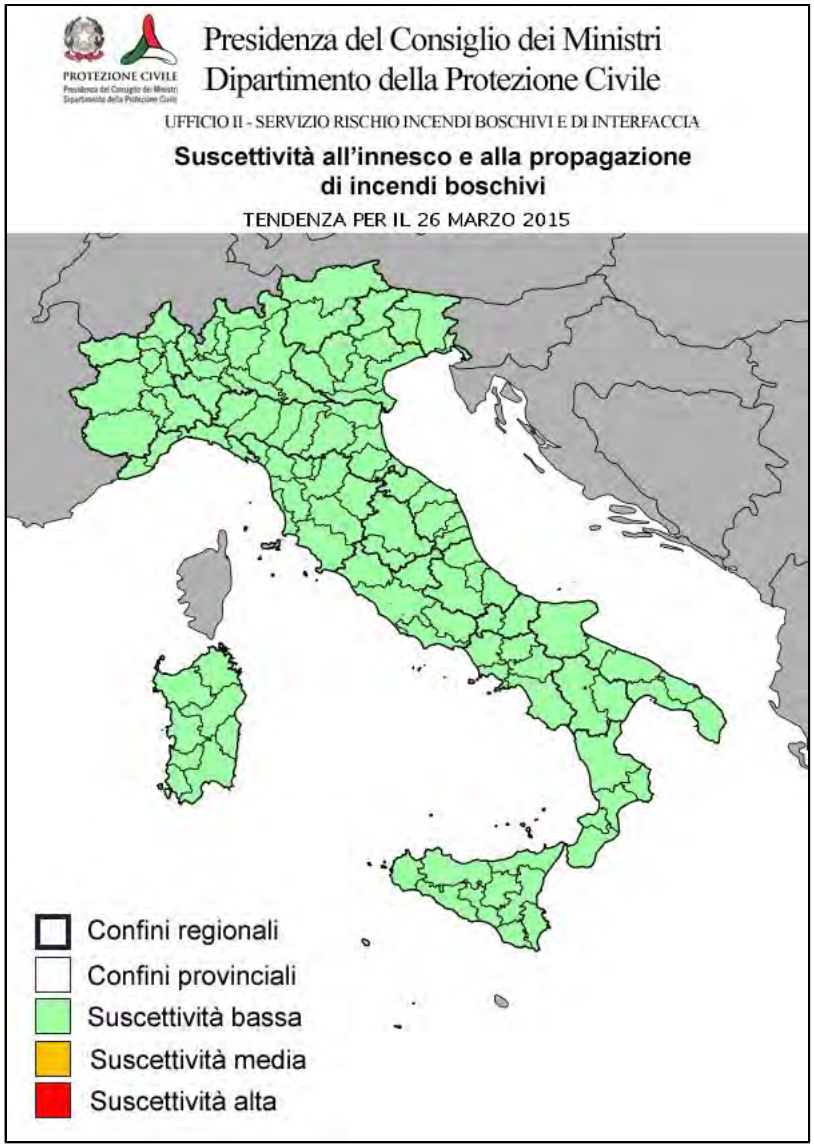

IL DIRETTORE DELL'UFFICIO
F.to Silvano Meroi

Presidenza del Consiglio dei Ministri

DIPARTIMENTO DELLA PROTEZIONE CIVILE
UFFICIO RISCHI IDROGEOLOGICI E ANTROPICI
SERVIZIO RISCHIO INCENDI BOSCHIVI E DI INTERFACCIA

INFORMATIVA N. 058/2015 ***emissione del 25/03/2015***

VISTA la Direttiva Presidente Consiglio dei Ministri 01/7/2011 recante 'Direttiva in materia di lotta attiva agli incendi boschivi' pubblicata nella G.U. n. 208 del 7/9/2011:

VISTO il Decreto attuativo del Capo del Dipartimento della Protezione Civile Rep n. 50 del 19/01/2012;

SULLA BASE dei modelli di analisi delle condizioni favorevoli all'innesco ed alla propagazione degli incendi boschivi in uso presso il Dipartimento della Protezione Civile;

SULLA BASE delle previsioni meteo del Servizio Centro Funzionale Centrale settore Meteo;

SULLA BASE degli elementi notiziari acquisiti;

TENUTO CONTO che il Bollettino di previsione nazionale incendi boschivi e' strutturato su scala provinciale e riporta lo scenario di previsione di natura probabilistica delle condizioni di suscettivita' all'innesco ed alla propagazione degli incendi boschivi, articolate su tre livelli cosi' definiti:

Suscettivita' bassa: ad innesco avvenuto, ancorche' poco probabile, l'incendio si propaghera' in maniera tale che dovrebbe essere fronteggiato con le sole forze ordinarie, comunque necessarie.
Suscettivita' media: ad innesco avvenuto, l'incendio si propaghera' in maniera tale da dover essere tempestivamente fronteggiato con forze ordinarie, altrimenti potrebbe essere necessario un dispiegamento di ulteriori forze per contrastarlo, rafforzando le squadre a terra ed impiegando piccoli e medi mezzi aerei.
Suscettivita' alta: ad innesco avvenuto, l'incendio si propaghera' in maniera tale da poter rapidamente raggiungere dimensioni e intensita' tali da renderlo difficilmente contrastabile con le sole forze ordinarie, ancorche' rinforzate, richiedendo il dispiegamento di ulteriori mezzi aerei.

SI EMETTE IL SEGUENTE

BOLLETTINO DI PREVISIONE NAZIONALE INCENDI BOSCHIVI

PREVISIONI METEO (fornite dal Servizio Centro Funzionale Centrale settore Meteo)

SITUAZIONE:una vasta area depressionaria sul Mediterraneo centro-occidentale determina oggi precipitazioni diffuse su gran parte delle regioni italiane. Domani si assisterà ad una parziale attenuazione della fenomenologia, seppur con instabilità in nuova intensificazione dal pomeriggio, specie sulle regioni meridionali. Venerdì un nuovo sistema perturbato porterà nuovo maltempo sulle regioni meridionali e tempo localmente instabile anche al centro-nord.

Previsioni per il 26 MARZO 2015

Nord
Precipitazioni: da sparse a diffuse su tutte le regioni, specie sul Triveneto, in attenuazione nel pomeriggio.
Venti: da deboli a moderati settentrionali.
Temperature: senza variazioni di rilievo.
Umidità minima nei bassi strati: intorno al 50-60%

Centro e Sardegna
Precipitazioni: sparse, anche a carattere di rovescio o temporale, su tutte le regioni, in attenuazione nel pomeriggio.
Venti: forti da nord-ovest sulla Sardegna; inizialmente dai quadranti meridionali sulle zone peninsulari, tendenti a disporsi dai quadranti settentrionali dal pomeriggio, con rinforzi sui settori costieri.
Temperature: in diminuzione le minime.
Umidità minima nei bassi strati: intorno al 60-70%

Sud e Sicilia
Precipitazioni: deboli sparse la mattina, in intensificazione nel corso del pomeriggio.
Venti: generalmente moderati da sud o sud-est su tutte le zone, in rotazione da nord sulla Sicilia.
Temperature: in generale diminuzione dal pomeriggio.
Umidità minima nei bassi strati: intorno al 60-70%.

CONDIZIONI DI SUSCETTIVITA' ALL'INNESCO E ALLA PROPAGAZIONE DI INCENDI BOSCHIVI PREVISTE PER IL 26 MARZO 2015

		BASSA	MEDIA	ALTA
NORD	VALLE D'AOSTA	In tutte le province		
	PIEMONTE	In tutte le province		
	LOMBARDIA	In tutte le province		
	TRENTINO A. A.	In tutte le province		
	VENETO	In tutte le province		
	FRIULI V. GIULIA	In tutte le province		
	LIGURIA	In tutte le province		
	EMILIA-ROMAGNA	In tutte le province		
CENTRO E SARDEGNA	TOSCANA	In tutte le province		
	UMBRIA	In tutte le province		
	MARCHE	In tutte le province		
	LAZIO	In tutte le province		
	ABRUZZO	In tutte le province		
	SARDEGNA	In tutte le province		
SUD E SICILIA	MOLISE	In tutte le province		
	CAMPANIA	In tutte le province		
	PUGLIA	In tutte le province		
	BASILICATA	In tutte le province		
	CALABRIA	In tutte le province		
	SICILIA	In tutte le province		

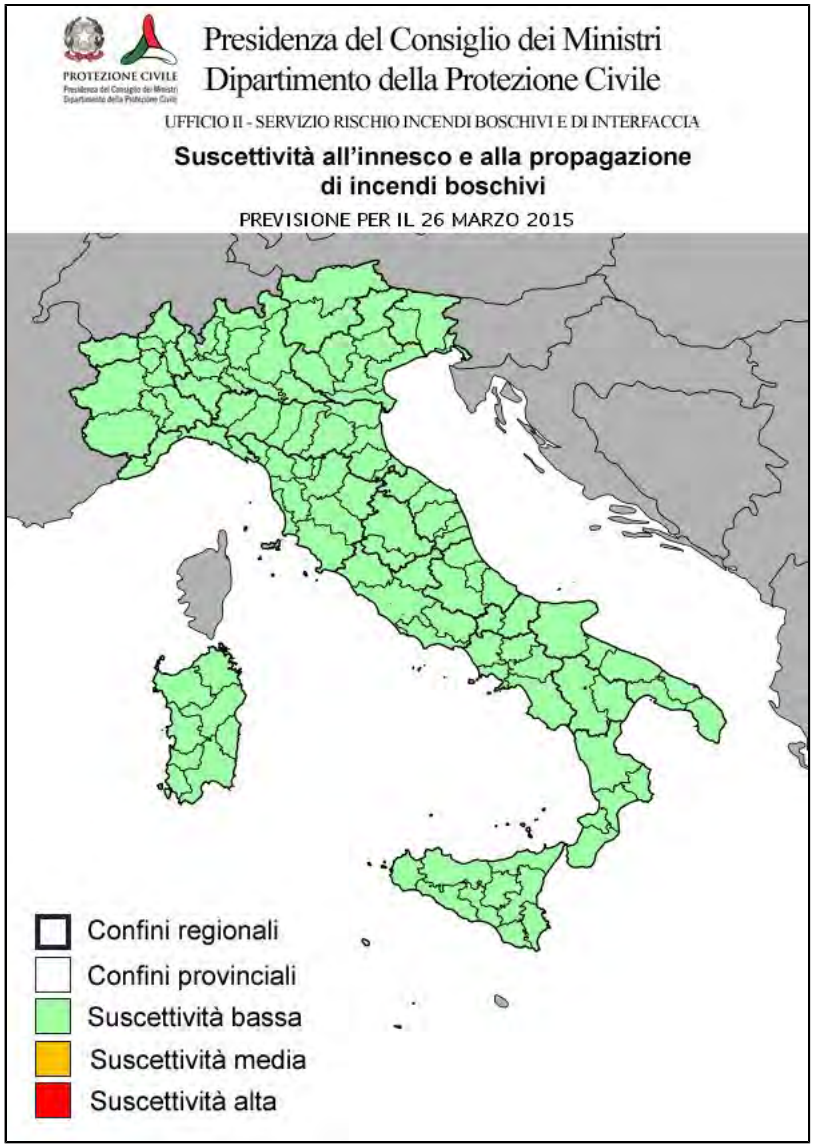

NOTE

CONDIZIONI DI SUSCETTIVITA' ALL'INNESCO E ALLA PROPAGAZIONE DI INCENDI BOSCHIVI PREVISTE PER IL 27 MARZO 2015

		BASSA	MEDIA	ALTA
NORD	VALLE D'AOSTA	In tutte le province		
	PIEMONTE	In tutte le province		
	LOMBARDIA	In tutte le province		
	TRENTINO A. A.	In tutte le province		
	VENETO	In tutte le province		
	FRIULI V. GIULIA	In tutte le province		
	LIGURIA	In tutte le province		
	EMILIA-ROMAGNA	In tutte le province		
CENTRO E SARDEGNA	TOSCANA	In tutte le province		
	UMBRIA	In tutte le province		
	MARCHE	In tutte le province		
	LAZIO	In tutte le province		
	ABRUZZO	In tutte le province		
	SARDEGNA	In tutte le province		
SUD E SICILIA	MOLISE	In tutte le province		
	CAMPANIA	In tutte le province		
	PUGLIA	In tutte le province		
	BASILICATA	In tutte le province		
	CALABRIA	In tutte le province		
	SICILIA	In tutte le province		

NOTE

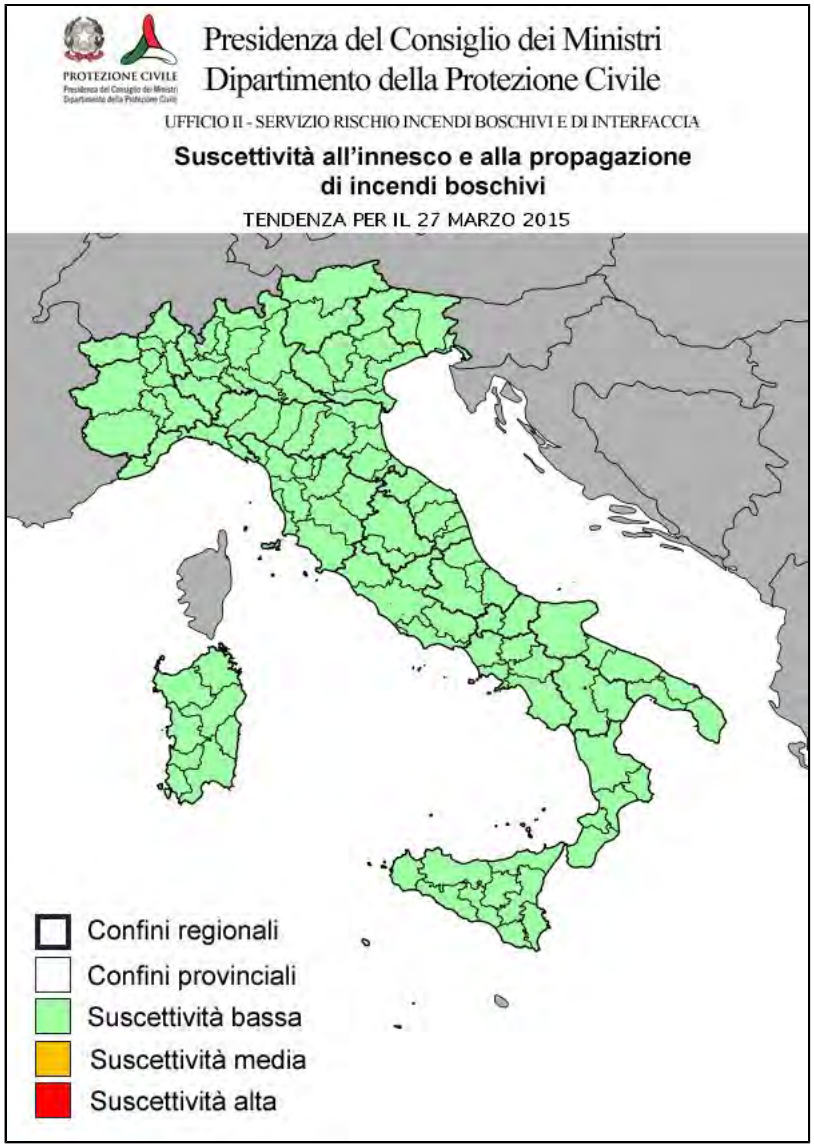

IL DIRETTORE DELL'UFFICIO
F.to Silvano Meroi

Presidenza del Consiglio dei Ministri

DIPARTIMENTO DELLA PROTEZIONE CIVILE
UFFICIO RISCHI IDROGEOLOGICI E ANTROPICI
SERVIZIO RISCHIO INCENDI BOSCHIVI E DI INTERFACCIA

INFORMATIVA N. 059/2015 ***emissione del 26/03/2015***

VISTA la Direttiva Presidente Consiglio dei Ministri 01/7/2011 recante 'Direttiva in materia di lotta attiva agli incendi boschivi' pubblicata nella G.U. n. 208 del 7/9/2011:

VISTO il Decreto attuativo del Capo del Dipartimento della Protezione Civile Rep n. 50 del 19/01/2012;

SULLA BASE dei modelli di analisi delle condizioni favorevoli all'innesco ed alla propagazione degli incendi boschivi in uso presso il Dipartimento della Protezione Civile;

SULLA BASE delle previsioni meteo del Servizio Centro Funzionale Centrale settore Meteo;

SULLA BASE degli elementi notiziari acquisiti;

TENUTO CONTO che il Bollettino di previsione nazionale incendi boschivi e' strutturato su scala provinciale e riporta lo scenario di previsione di natura probabilistica delle condizioni di suscettivita' all'innesco ed alla propagazione degli incendi boschivi, articolate su tre livelli cosi' definiti:

Suscettivita' bassa: ad innesco avvenuto, ancorche' poco probabile, l'incendio si propaghera' in maniera tale che dovrebbe essere fronteggiato con le sole forze ordinarie, comunque necessarie.
Suscettivita' media: ad innesco avvenuto, l'incendio si propaghera' in maniera tale da dover essere tempestivamente fronteggiato con forze ordinarie, altrimenti potrebbe essere necessario un dispiegamento di ulteriori forze per contrastarlo, rafforzando le squadre a terra ed impiegando piccoli e medi mezzi aerei.
Suscettivita' alta: ad innesco avvenuto, l'incendio si propaghera' in maniera tale da poter rapidamente raggiungere dimensioni e intensita' tali da renderlo difficilmente contrastabile con le sole forze ordinarie, ancorche' rinforzate, richiedendo il dispiegamento di ulteriori mezzi aerei.

SI EMETTE IL SEGUENTE

BOLLETTINO DI PREVISIONE NAZIONALE INCENDI BOSCHIVI

PREVISIONI METEO (fornite dal Servizio Centro Funzionale Centrale settore Meteo)

SITUAZIONE:una vasta area depressionaria continuerà ad essere presente sul Mediterraneo centro-occidentale determinando oggi una moderata instabilità su gran parte del nostro Paese ed in particolare sui settori meridionali. Domani un nucleo perturbato andrà avvicinandosi verso le zone ioniche determinando una intensificazione dei fenomeni convettivi con effetti più attenuati sui settori adriatici del centro. Sul resto del Paese tempo più stabile con un generale miglioramento a partire dalla giornata di sabato.

Previsioni per il 27 MARZO 2015

Nord
Precipitazioni: locali rovesci o brevi temporali sul Triveneto ed Emilia-Romagna orientale.
Venti: da moderati a forti settentrionali specie sulle zone dell'alto Adriatico e sulla Liguria.
Temperature: in lieve aumento al nord-ovest.
Umidità minima nei bassi strati: intorno al 50-60%.

Centro e Sardegna
Precipitazioni: sparse, anche a carattere di rovescio o temporale, su tutte le regioni adriatiche, su Umbria, Lazio orientale e meridionale con fenomeni più frequenti sulle zone orientali.
Venti: forti da nord-ovest sulla Sardegna con rinforzi di burrasca; da moderati a localmente forti settentrionali sulle aree peninsulari.
Temperature: in diminuzione sui settori adriatici.
Umidità minima nei bassi strati: intorno al 60-70% con valori più alti sui settori adriatici.

Sud e Sicilia
Precipitazioni: da sparse a diffuse, a prevalente carattere di rovescio o temporale, su tutte le regioni, con fenomeni più frequenti ed intensi su settori tirrenici di Sicilia e Calabria.
Venti: forti o di burrasca occidentali su Sicilia e Calabria meridionale; da deboli a moderati di direzione variabile altrove con tendenza a disporsi dai quadranti settentrionali.
Temperature: in generale diminuzione.
Umidità minima nei bassi strati: intorno al 60-80%.

CONDIZIONI DI SUSCETTIVITA' ALL'INNESCO E ALLA PROPAGAZIONE DI INCENDI BOSCHIVI PREVISTE PER IL 27 MARZO 2015

		BASSA	MEDIA	ALTA
NORD	VALLE D'AOSTA	In tutte le province		
	PIEMONTE	NO, BI, AL, VC, VB, AT, CN	TO	
	LOMBARDIA	In tutte le province		
	TRENTINO A. A.	In tutte le province		
	VENETO	In tutte le province		
	FRIULI V. GIULIA	In tutte le province		
	LIGURIA	In tutte le province		
	EMILIA-ROMAGNA	In tutte le province		
CENTRO E SARDEGNA	TOSCANA	In tutte le province		
	UMBRIA	In tutte le province		
	MARCHE	In tutte le province		
	LAZIO	In tutte le province		
	ABRUZZO	In tutte le province		
	SARDEGNA	In tutte le province		
SUD E SICILIA	MOLISE	In tutte le province		
	CAMPANIA	In tutte le province		
	PUGLIA	In tutte le province		
	BASILICATA	In tutte le province		
	CALABRIA	In tutte le province		
	SICILIA	In tutte le province		

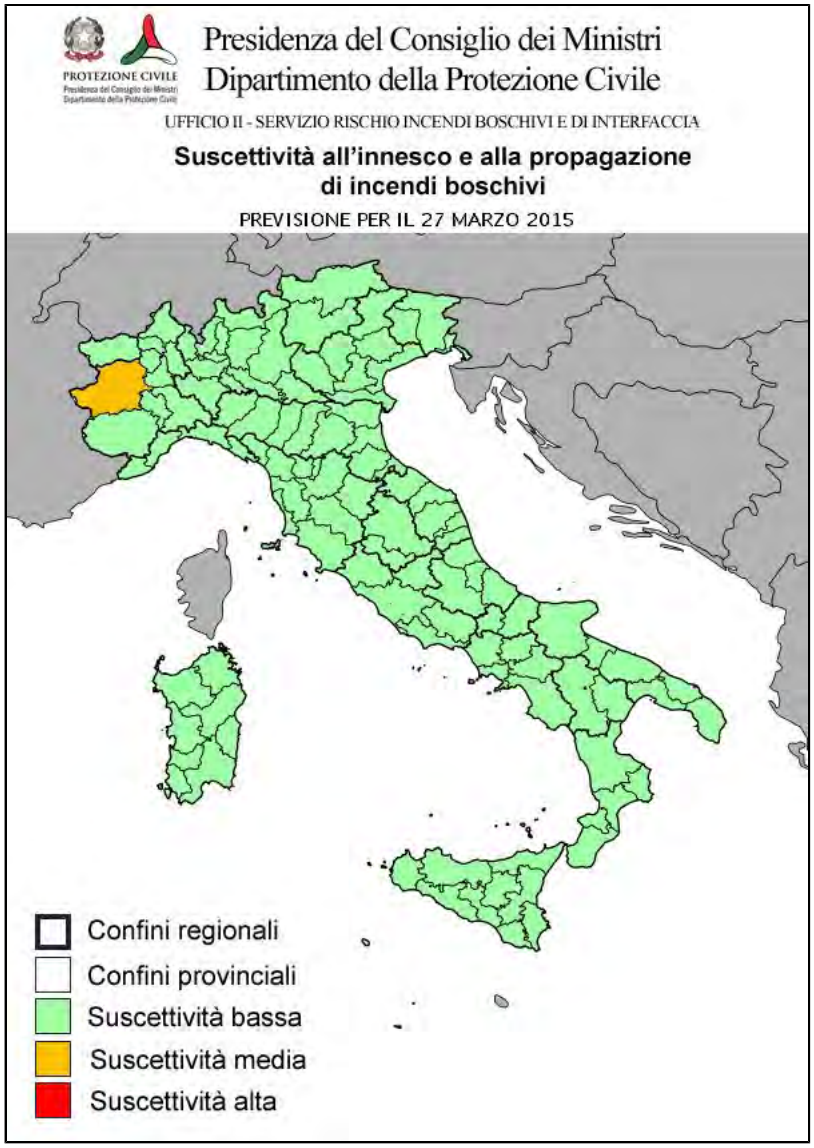

NOTE

CONDIZIONI DI SUSCETTIVITA' ALL'INNESCO E ALLA PROPAGAZIONE DI INCENDI BOSCHIVI PREVISTE PER IL 28 MARZO 2015

		BASSA	MEDIA	ALTA
NORD	VALLE D'AOSTA	In tutte le province		
	PIEMONTE	In tutte le province		
	LOMBARDIA	In tutte le province		
	TRENTINO A. A.	In tutte le province		
	VENETO	In tutte le province		
	FRIULI V. GIULIA	In tutte le province		
	LIGURIA	In tutte le province		
	EMILIA-ROMAGNA	In tutte le province		
CENTRO E SARDEGNA	TOSCANA	In tutte le province		
	UMBRIA	In tutte le province		
	MARCHE	In tutte le province		
	LAZIO	In tutte le province		
	ABRUZZO	In tutte le province		
	SARDEGNA	In tutte le province		
SUD E SICILIA	MOLISE	In tutte le province		
	CAMPANIA	In tutte le province		
	PUGLIA	In tutte le province		
	BASILICATA	In tutte le province		
	CALABRIA	In tutte le province		
	SICILIA	In tutte le province		

NOTE

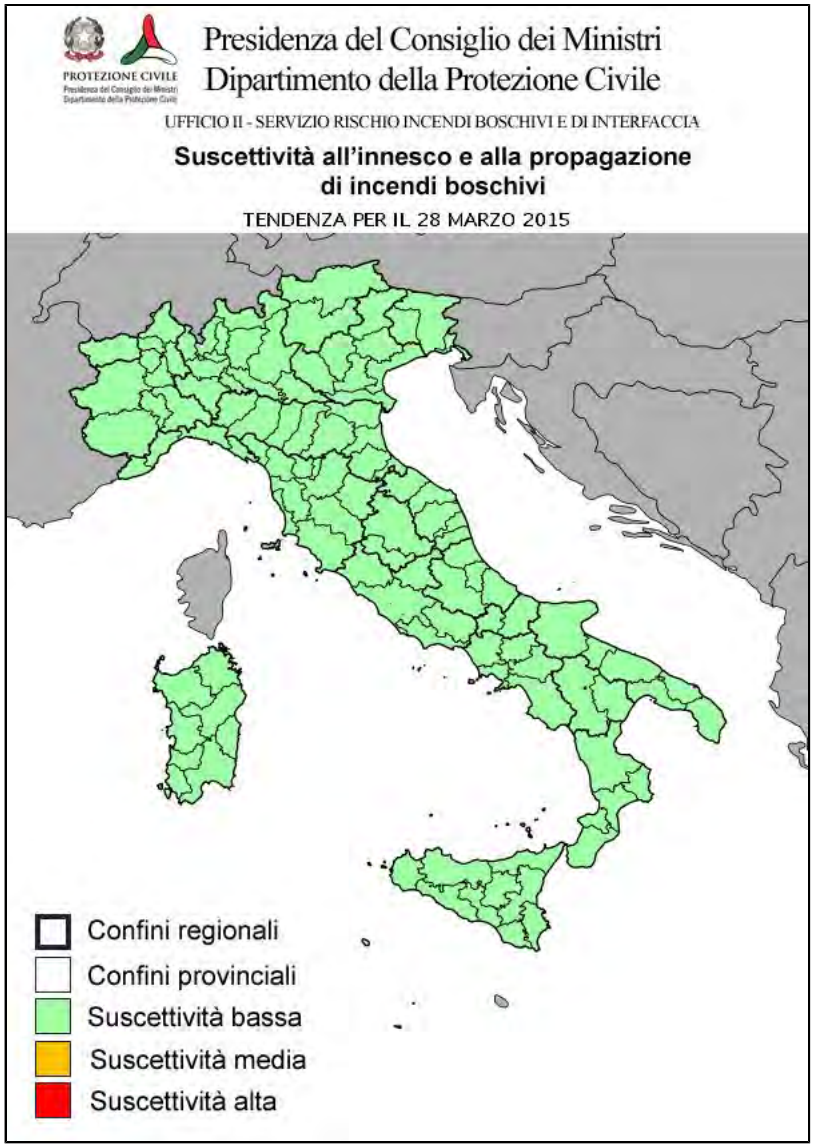

IL DIRETTORE DELL'UFFICIO
F.to Silvano Meroi

Presidenza del Consiglio dei Ministri

DIPARTIMENTO DELLA PROTEZIONE CIVILE
UFFICIO RISCHI IDROGEOLOGICI E ANTROPICI
SERVIZIO RISCHIO INCENDI BOSCHIVI E DI INTERFACCIA

INFORMATIVA N. 060/2015 ***emissione del 27/03/2015***

prossima emissione il 30/03/2015

VISTA la Direttiva Presidente Consiglio dei Ministri 01/7/2011 recante 'Direttiva in materia di lotta attiva agli incendi boschivi' pubblicata nella G.U. n. 208 del 7/9/2011:

VISTO il Decreto attuativo del Capo del Dipartimento della Protezione Civile Rep n. 50 del 19/01/2012;

SULLA BASE dei modelli di analisi delle condizioni favorevoli all'innesco ed alla propagazione degli incendi boschivi in uso presso il Dipartimento della Protezione Civile;

SULLA BASE delle previsioni meteo del Servizio Centro Funzionale Centrale settore Meteo;

SULLA BASE degli elementi notiziari acquisiti;

TENUTO CONTO che il Bollettino di previsione nazionale incendi boschivi e' strutturato su scala provinciale e riporta lo scenario di previsione di natura probabilistica delle condizioni di suscettivita' all'innesco ed alla propagazione degli incendi boschivi, articolate su tre livelli cosi' definiti:

Suscettivita' bassa: ad innesco avvenuto, ancorche' poco probabile, l'incendio si propaghera' in maniera tale che dovrebbe essere fronteggiato con le sole forze ordinarie, comunque necessarie.
Suscettivita' media: ad innesco avvenuto, l'incendio si propaghera' in maniera tale da dover essere tempestivamente fronteggiato con forze ordinarie, altrimenti potrebbe essere necessario un dispiegamento di ulteriori forze per contrastarlo, rafforzando le squadre a terra ed impiegando piccoli e medi mezzi aerei.
Suscettivita' alta: ad innesco avvenuto, l'incendio si propaghera' in maniera tale da poter rapidamente raggiungere dimensioni e intensita' tali da renderlo difficilmente contrastabile con le sole forze ordinarie, ancorche' rinforzate, richiedendo il dispiegamento di ulteriori mezzi aerei.

SI EMETTE IL SEGUENTE

BOLLETTINO DI PREVISIONE NAZIONALE INCENDI BOSCHIVI

PREVISIONI METEO (fornite dal Servizio Centro Funzionale Centrale settore Meteo)

SITUAZIONE: una vasta area depressionaria continua ad interessare il Mediterraneo centrale con instabilità su gran parte del settore meridionale del nostro Paese e fenomenologia con carattere di persistenza sul settore centrale adriatico. Sul resto del Paese tempo in graduale miglioramento a partire dalle regioni nord-occidentali interessate da venti di Foehn. Domani precipitazioni in generale attenuazione con deciso miglioramento delle condizioni su tutta la Penisola nella giornata di domenica.

Previsioni per il 28 MARZO 2015

Nord
Precipitazioni: assenti o non rilevanti.
Venti: deboli, mediamente settentrionali.
Temperature: in aumento, specie al nord-ovest.
Umidità minima nei bassi strati: intorno al 45-60%

Centro e Sardegna
Precipitazioni: assenti o non rilevanti.
Venti: moderati settentrionali, localmente forti sulle aree costiere adriatiche.
Temperature: in diminuzione, specie sui settori adriatici.
Umidità minima nei bassi strati: intorno al 60-70.

Sud e Sicilia
Precipitazioni: da sparse ad isolate, a prevalente carattere di rovescio o temporale, su tutte le regioni, in esaurimento nella seconda parte della giornata.
Venti: moderati settentrionali, con rinforzi su i settori ionici e sulla Puglia.
Temperature: in generale diminuzione sui settori peninsulari.
Umidità minima nei bassi strati: intorno al 65-80%.

TENDENZA PER IL 29 MARZO 2015
Precipitazioni assenti o non rilevanti su tutte le regioni; ventilazione mediamente dai quadranti settentrionali, da deboli a moderati con locali rinforzi su Puglia ed isole maggiori. Temperature in generale aumento nei valori massimi.

TENDENZA PER IL 30 MARZO 2015
Precipitazioni assenti o non rilevanti su tutto il Paese; ventilazione debole in prevalenza dai quadranti settentrionali, da moderati a forti sulla Sardegna in estensione alla Sicilia. Temperature in generale lieve ulteriore aumento.

CONDIZIONI DI SUSCETTIVITA' ALL'INNESCO E ALLA PROPAGAZIONE DI INCENDI BOSCHIVI PREVISTE PER IL 28 MARZO 2015

		BASSA	MEDIA	ALTA
NORD	VALLE D'AOSTA	In tutte le province		
	PIEMONTE	In tutte le province		
	LOMBARDIA	In tutte le province		
	TRENTINO A. A.	In tutte le province		
	VENETO	In tutte le province		
	FRIULI V. GIULIA	In tutte le province		
	LIGURIA	In tutte le province		
	EMILIA-ROMAGNA	In tutte le province		
CENTRO E SARDEGNA	TOSCANA	In tutte le province		
	UMBRIA	In tutte le province		
	MARCHE	In tutte le province		
	LAZIO	In tutte le province		
	ABRUZZO	In tutte le province		
	SARDEGNA	In tutte le province		
SUD E SICILIA	MOLISE	In tutte le province		
	CAMPANIA	In tutte le province		
	PUGLIA	In tutte le province		
	BASILICATA	In tutte le province		
	CALABRIA	In tutte le province		
	SICILIA	In tutte le province		

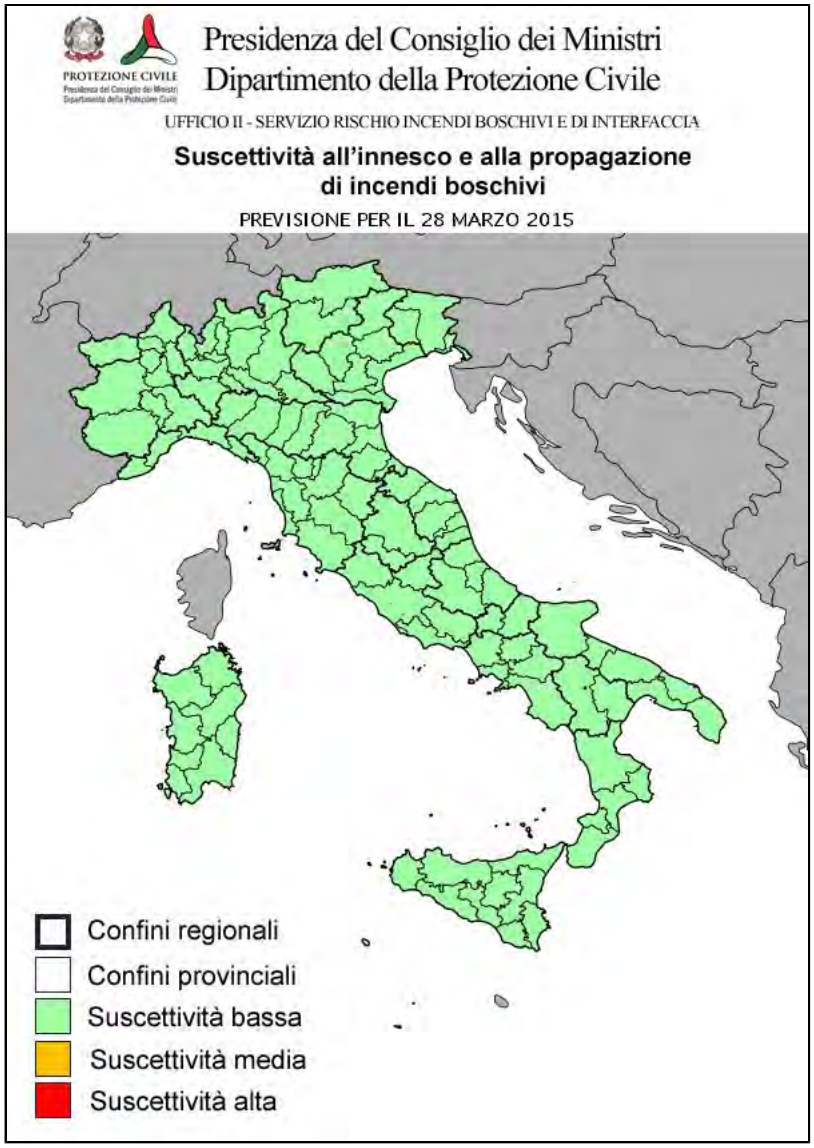

NOTE

CONDIZIONI DI SUSCETTIVITA' ALL'INNESCO E ALLA PROPAGAZIONE DI INCENDI BOSCHIVI PREVISTE PER IL 29 MARZO 2015

		BASSA	MEDIA	ALTA
NORD	VALLE D'AOSTA	In tutte le province		
	PIEMONTE	In tutte le province		
	LOMBARDIA	In tutte le province		
	TRENTINO A. A.	In tutte le province		
	VENETO	In tutte le province		
	FRIULI V. GIULIA	In tutte le province		
	LIGURIA	In tutte le province		
	EMILIA-ROMAGNA	In tutte le province		
CENTRO E SARDEGNA	TOSCANA	In tutte le province		
	UMBRIA	In tutte le province		
	MARCHE	In tutte le province		
	LAZIO	In tutte le province		
	ABRUZZO	In tutte le province		
	SARDEGNA	In tutte le province		
SUD E SICILIA	MOLISE	In tutte le province		
	CAMPANIA	In tutte le province		
	PUGLIA	In tutte le province		
	BASILICATA	In tutte le province		
	CALABRIA	In tutte le province		
	SICILIA	In tutte le province		

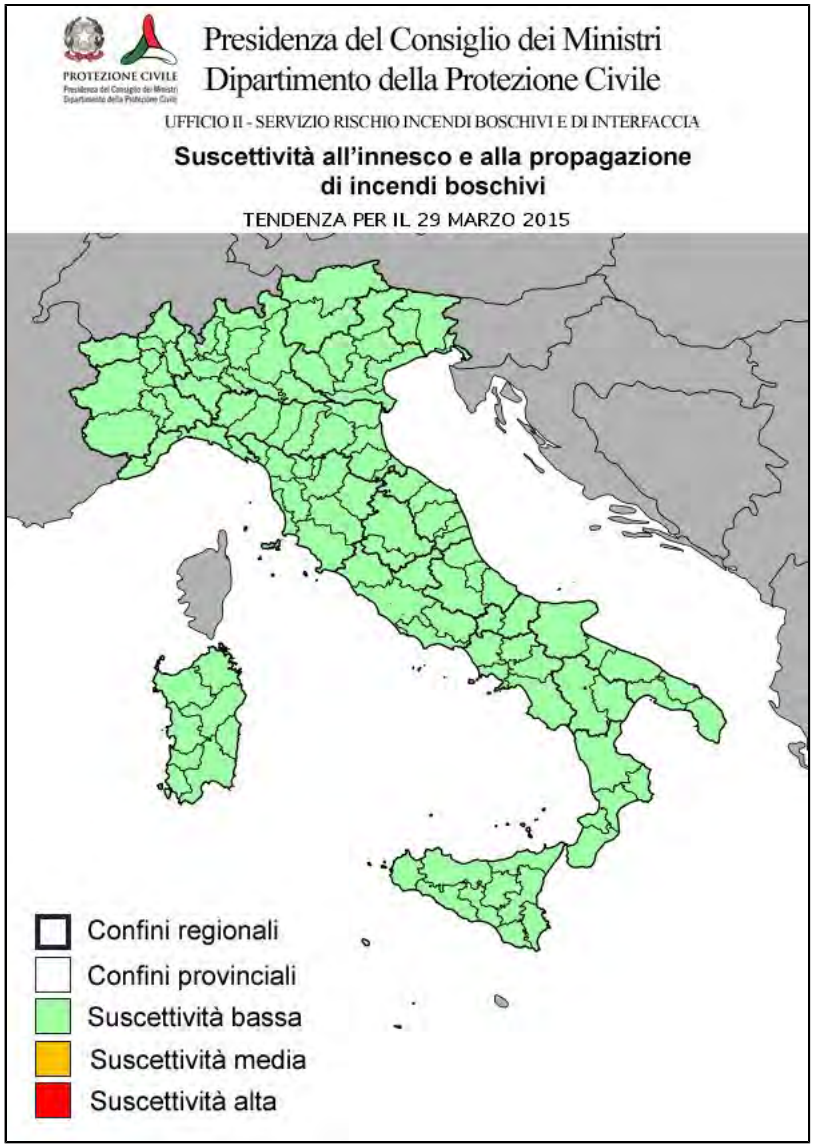

IL DIRETTORE DELL'UFFICIO
F.to Silvano Meroi

NOTE Per la giornata di lunedì 30 marzo 2015 non si segnalano variazioni significative delle condizioni di suscettività all'innesco e alla propagazione degli incendi boschivi rispetto alla tendenza per domenica 29 marzo 2015. Localmente la pericolosità prevista potrà raggiungere un livello medio nei comuni costieri delle province di Olbia-Tempio (OT) e Carbonia-Iglesias (CI).

Presidenza del Consiglio dei Ministri

DIPARTIMENTO DELLA PROTEZIONE CIVILE
UFFICIO RISCHI IDROGEOLOGICI E ANTROPICI
SERVIZIO RISCHIO INCENDI BOSCHIVI E DI INTERFACCIA

INFORMATIVA N. 061/2015 ***emissione del 30/03/2015***

VISTA la Direttiva Presidente Consiglio dei Ministri 01/7/2011 recante 'Direttiva in materia di lotta attiva agli incendi boschivi' pubblicata nella G.U. n. 208 del 7/9/2011:

VISTO il Decreto attuativo del Capo del Dipartimento della Protezione Civile Rep n. 50 del 19/01/2012;

SULLA BASE dei modelli di analisi delle condizioni favorevoli all'innesco ed alla propagazione degli incendi boschivi in uso presso il Dipartimento della Protezione Civile;

SULLA BASE delle previsioni meteo del Servizio Centro Funzionale Centrale settore Meteo;

SULLA BASE degli elementi notiziari acquisiti;

TENUTO CONTO che il Bollettino di previsione nazionale incendi boschivi e' strutturato su scala provinciale e riporta lo scenario di previsione di natura probabilistica delle condizioni di suscettivita' all'innesco ed alla propagazione degli incendi boschivi, articolate su tre livelli cosi' definiti:

Suscettivita' bassa: ad innesco avvenuto, ancorche' poco probabile, l'incendio si propaghera' in maniera tale che dovrebbe essere fronteggiato con le sole forze ordinarie, comunque necessarie.
Suscettivita' media: ad innesco avvenuto, l'incendio si propaghera' in maniera tale da dover essere tempestivamente fronteggiato con forze ordinarie, altrimenti potrebbe essere necessario un dispiegamento di ulteriori forze per contrastarlo, rafforzando le squadre a terra ed impiegando piccoli e medi mezzi aerei.
Suscettivita' alta: ad innesco avvenuto, l'incendio si propaghera' in maniera tale da poter rapidamente raggiungere dimensioni e intensita' tali da renderlo difficilmente contrastabile con le sole forze ordinarie, ancorche' rinforzate, richiedendo il dispiegamento di ulteriori mezzi aerei.

SI EMETTE IL SEGUENTE

BOLLETTINO DI PREVISIONE NAZIONALE INCENDI BOSCHIVI

PREVISIONI METEO (fornite dal Servizio Centro Funzionale Centrale settore Meteo)

SITUAZIONE: SITUAZIONE: una vasta struttura anticiclonica in ingresso sul Mediterraneo occidentale lambisce la nostra Penisola; tuttavia correnti nord-atlantiche che danno vita ad impulsi perturbati sull'Europa centrale si addensano all'arco alpino, generando instabilità sulle aree italiane di confine e venti di Foehn al nord-ovest. Nel corso della giornata si assisterà anche al transito di una debole onda su tutto il territorio che porterà nuvolosità stratificata al centro-sud e qualche debole pioggia, con venti forti di maestrale sulle due isole maggiori. Domani ancora Foehn sui settori alpini, ma con tempo più stabile sul resto del territorio, mentre mercoledì una lieve flessione del campo, anche a debole curvatura ciclonica, porterà locale instabilità sulle regioni adriatiche ed al sud.

Previsioni per il 31 MARZO 2015

Nord
Precipitazioni: deboli sul Triveneto e nevose sulle zone alpine di confine. Assenti o non rilevanti altrove.
Venti: da deboli a moderati occidentali con rinforzi sulle zone alpine occidentali e su quelle appenniniche.
Temperature: in aumento, specie al nord-ovest.
Umidità minima nei bassi strati: intorno al 40-50%

Centro e Sardegna
Precipitazioni: assenti o non rilevanti.
Venti: forti o di burrasca occidentali sulla Sardegna; da deboli a moderati occidentali altrove.
Temperature: in aumento.
Umidità minima nei bassi strati: intorno al 40-50.

Sud e Sicilia
Precipitazioni: isolate deboli sulle zone appenniniche del versante tirrenico. Assenti altrove.
Venti: da moderati a localmente forti occidentali, specie su Sicilia e zone ioniche.
Temperature: in generale aumento.
Umidità minima nei bassi strati: intorno al 45-55%.

CONDIZIONI DI SUSCETTIVITA' ALL'INNESCO E ALLA PROPAGAZIONE DI INCENDI BOSCHIVI PREVISTE PER IL 31 MARZO 2015

		BASSA	MEDIA	ALTA
NORD	VALLE D'AOSTA	In tutte le province		
	PIEMONTE	VC, NO, VB, BI, AT	CN, TO, AL	
	LOMBARDIA	MB, BS, CR, VA, LC, MI, CO, SO, MN	PV, BG, LO	
	TRENTINO A. A.	In tutte le province		
	VENETO	In tutte le province		
	FRIULI V. GIULIA	In tutte le province		
	LIGURIA	In tutte le province		
	EMILIA-ROMAGNA	In tutte le province		
CENTRO E SARDEGNA	TOSCANA	In tutte le province		
	UMBRIA	In tutte le province		
	MARCHE	In tutte le province		
	LAZIO	In tutte le province		
	ABRUZZO	In tutte le province		
	SARDEGNA	NU, CI, SS, CA, OR, OG, VS	OT	
SUD E SICILIA	MOLISE	In tutte le province		
	CAMPANIA	In tutte le province		
	PUGLIA	In tutte le province		
	BASILICATA	In tutte le province		
	CALABRIA	In tutte le province		
	SICILIA	In tutte le province		

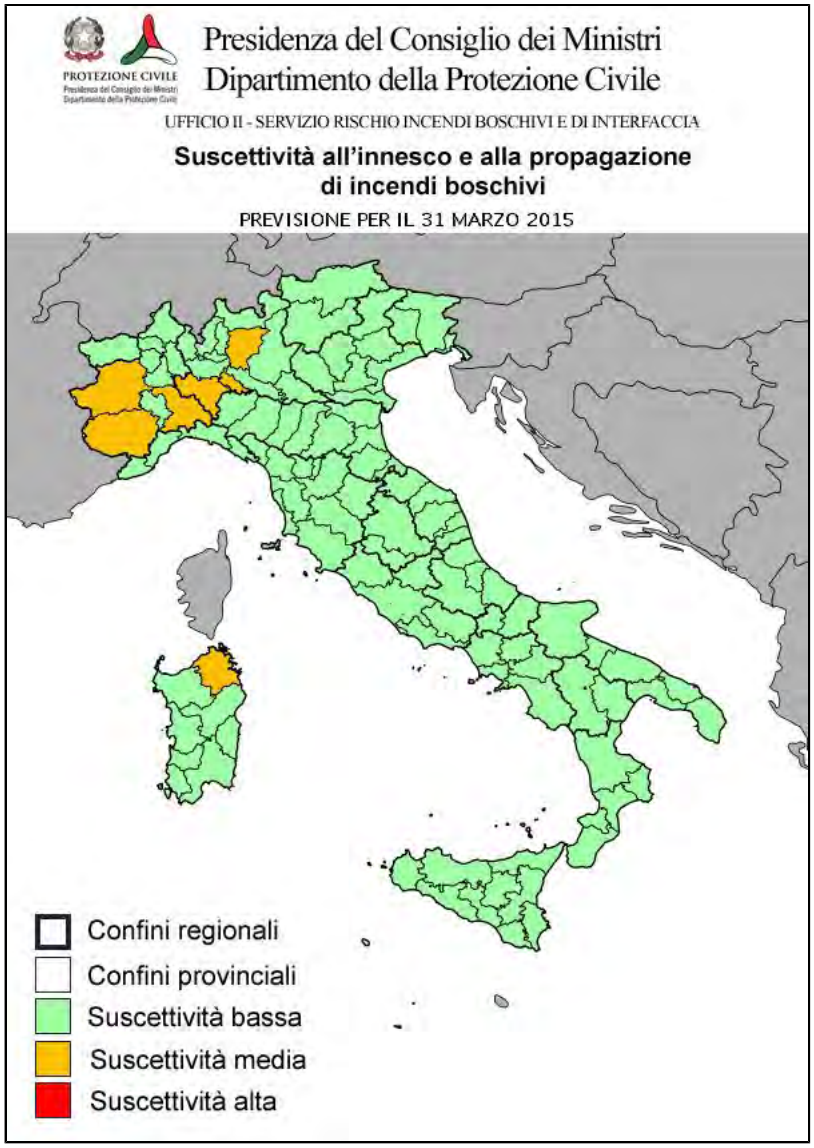

NOTE

CONDIZIONI DI SUSCETTIVITA' ALL'INNESCO E ALLA PROPAGAZIONE DI INCENDI BOSCHIVI PREVISTE PER IL 01 APRILE 2015

		BASSA	MEDIA	ALTA
NORD	VALLE D'AOSTA	In tutte le province		
	PIEMONTE	VB, NO, TO, AL, CN, BI, AT	VC	
	LOMBARDIA	PV, MI, CR, LO, SO, MB, MN, LC, CO, BS, VA	BG	
	TRENTINO A. A.	In tutte le province		
	VENETO	In tutte le province		
	FRIULI V. GIULIA	In tutte le province		
	LIGURIA	In tutte le province		
	EMILIA-ROMAGNA	In tutte le province		
CENTRO E SARDEGNA	TOSCANA	In tutte le province		
	UMBRIA	In tutte le province		
	MARCHE	In tutte le province		
	LAZIO	In tutte le province		
	ABRUZZO	In tutte le province		
	SARDEGNA	SS, CI, OR, NU, OG, CA, VS	OT	
SUD E SICILIA	MOLISE	In tutte le province		
	CAMPANIA	In tutte le province		
	PUGLIA	In tutte le province		
	BASILICATA	In tutte le province		
	CALABRIA	In tutte le province		
	SICILIA	In tutte le province		

NOTE

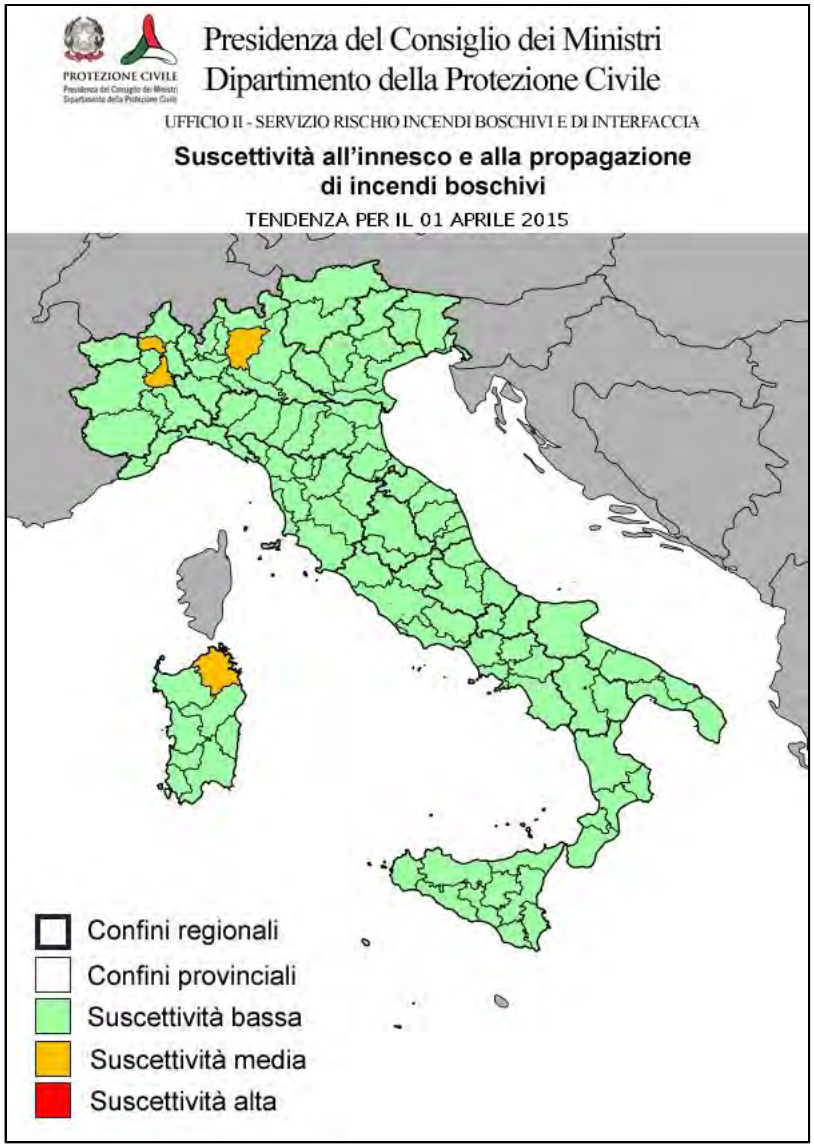

IL DIRETTORE DELL'UFFICIO
F.to Silvano Meroi

Presidenza del Consiglio dei Ministri

DIPARTIMENTO DELLA PROTEZIONE CIVILE
UFFICIO RISCHI IDROGEOLOGICI E ANTROPICI
SERVIZIO RISCHIO INCENDI BOSCHIVI E DI INTERFACCIA

INFORMATIVA N. 062/2015 ***emissione del 31/03/2015***

VISTA la Direttiva Presidente Consiglio dei Ministri 01/7/2011 recante 'Direttiva in materia di lotta attiva agli incendi boschivi' pubblicata nella G.U. n. 208 del 7/9/2011:

VISTO il Decreto attuativo del Capo del Dipartimento della Protezione Civile Rep n. 50 del 19/01/2012;

SULLA BASE dei modelli di analisi delle condizioni favorevoli all'innesco ed alla propagazione degli incendi boschivi in uso presso il Dipartimento della Protezione Civile;

SULLA BASE delle previsioni meteo del Servizio Centro Funzionale Centrale settore Meteo;

SULLA BASE degli elementi notiziari acquisiti;

TENUTO CONTO che il Bollettino di previsione nazionale incendi boschivi e' strutturato su scala provinciale e riporta lo scenario di previsione di natura probabilistica delle condizioni di suscettivita' all'innesco ed alla propagazione degli incendi boschivi, articolate su tre livelli cosi' definiti:

Suscettivita' bassa: ad innesco avvenuto, ancorche' poco probabile, l'incendio si propaghera' in maniera tale che dovrebbe essere fronteggiato con le sole forze ordinarie, comunque necessarie.
Suscettivita' media: ad innesco avvenuto, l'incendio si propaghera' in maniera tale da dover essere tempestivamente fronteggiato con forze ordinarie, altrimenti potrebbe essere necessario un dispiegamento di ulteriori forze per contrastarlo, rafforzando le squadre a terra ed impiegando piccoli e medi mezzi aerei.
Suscettivita' alta: ad innesco avvenuto, l'incendio si propaghera' in maniera tale da poter rapidamente raggiungere dimensioni e intensita' tali da renderlo difficilmente contrastabile con le sole forze ordinarie, ancorche' rinforzate, richiedendo il dispiegamento di ulteriori mezzi aerei.

SI EMETTE IL SEGUENTE

BOLLETTINO DI PREVISIONE NAZIONALE INCENDI BOSCHIVI

PREVISIONI METEO (fornite dal Servizio Centro Funzionale Centrale settore Meteo)

SITUAZIONE:una vasta struttura anticiclonica, estesa dal vicino atlantico al Mediterraneo occidentale, lambisce anche la nostra Penisola; tuttavia correnti settentrionali danno vita ad impulsi perturbati, sull'Europa centrale e sulla penisola balcanica, addensandosi sull'arco alpino, generando instabilità sulle aree italiane di confine e venti di Foehn. Domani e dopodomani situazione senza notevoli variazioni, ma con una lieve flessione del flusso settentrionale a debole curvatura ciclonica, che porterà instabilità sulle regioni tirreniche meridionali.

Previsioni per il 01 APRILE 2015

Nord
Precipitazioni: nevose sulle zone alpine centro-occidentali di confine. Assenti o non rilevanti altrove.
Venti: da deboli a moderati occidentali, con rinforzi di Foehn fino a forti sulle zone alpine occidentali e su quelle appenniniche.
Temperature: quasi stazionarie.
Umidità minima nei bassi strati: intorno al 30-50%

Centro e Sardegna
Precipitazioni: assenti o non rilevanti.
Venti: di burrasca occidentali sulla Sardegna; da deboli a moderati occidentali altrove, con rinforzi sulle coste tirreniche centrali.
Temperature: quasi stazionarie.
Umidità minima nei bassi strati: intorno al 40-50.

Sud e Sicilia
Precipitazioni: non significative sulle zone appenniniche. Assenti altrove.
Venti: forti occidentali con locali rinforzi di burrasca sulla Sicilia; moderati occidentali sul resto del sud con locali rinforzi fino a forti specie sulle coste tirreniche.
Temperature: quasi stazionarie.
Umidità minima nei bassi strati: intorno al 45-55%.

CONDIZIONI DI SUSCETTIVITA' ALL'INNESCO E ALLA PROPAGAZIONE DI INCENDI BOSCHIVI PREVISTE PER IL 01 APRILE 2015

		BASSA	MEDIA	ALTA
NORD	VALLE D'AOSTA	In tutte le province		
	PIEMONTE	AL, AT, NO	VB, CN, BI, VC, TO	
	LOMBARDIA	PV, LO, CR, MI, SO, MB, MN	VA, LC, CO, BS, BG	
	TRENTINO A. A.	In tutte le province		
	VENETO	In tutte le province		
	FRIULI V. GIULIA	In tutte le province		
	LIGURIA	IM, SV, SP	GE	
	EMILIA-ROMAGNA	In tutte le province		
CENTRO E SARDEGNA	TOSCANA	In tutte le province		
	UMBRIA	In tutte le province		
	MARCHE	In tutte le province		
	LAZIO	In tutte le province		
	ABRUZZO	In tutte le province		
	SARDEGNA	In tutte le province		
SUD E SICILIA	MOLISE	In tutte le province		
	CAMPANIA	In tutte le province		
	PUGLIA	In tutte le province		
	BASILICATA	In tutte le province		
	CALABRIA	In tutte le province		
	SICILIA	In tutte le province		

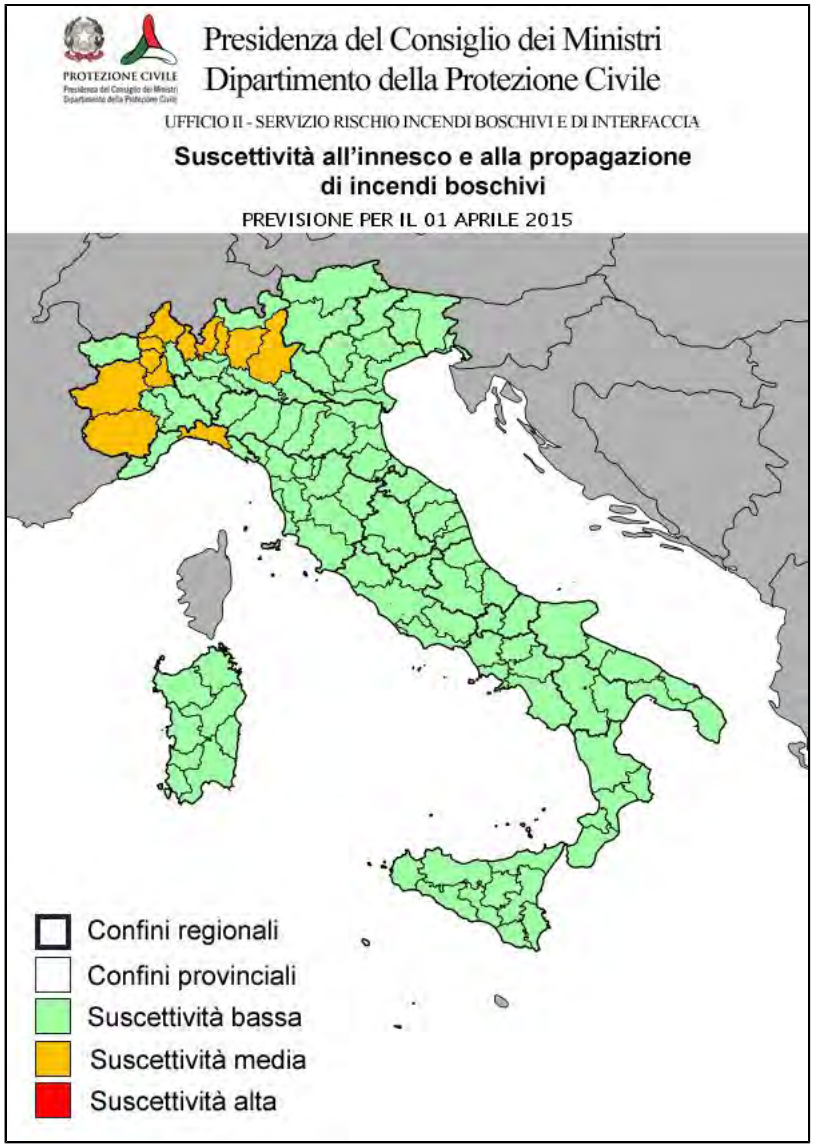

NOTE

CONDIZIONI DI SUSCETTIVITA' ALL'INNESCO E ALLA PROPAGAZIONE DI INCENDI BOSCHIVI PREVISTE PER IL 02 APRILE 2015

		BASSA	MEDIA	ALTA
NORD	VALLE D'AOSTA	In tutte le province		
	PIEMONTE	In tutte le province		
	LOMBARDIA	In tutte le province		
	TRENTINO A. A.	In tutte le province		
	VENETO	In tutte le province		
	FRIULI V. GIULIA	In tutte le province		
	LIGURIA	In tutte le province		
	EMILIA-ROMAGNA	In tutte le province		
CENTRO E SARDEGNA	TOSCANA	In tutte le province		
	UMBRIA	In tutte le province		
	MARCHE	In tutte le province		
	LAZIO	In tutte le province		
	ABRUZZO	In tutte le province		
	SARDEGNA	In tutte le province		
SUD E SICILIA	MOLISE	In tutte le province		
	CAMPANIA	In tutte le province		
	PUGLIA	In tutte le province		
	BASILICATA	In tutte le province		
	CALABRIA	In tutte le province		
	SICILIA	In tutte le province		

NOTE

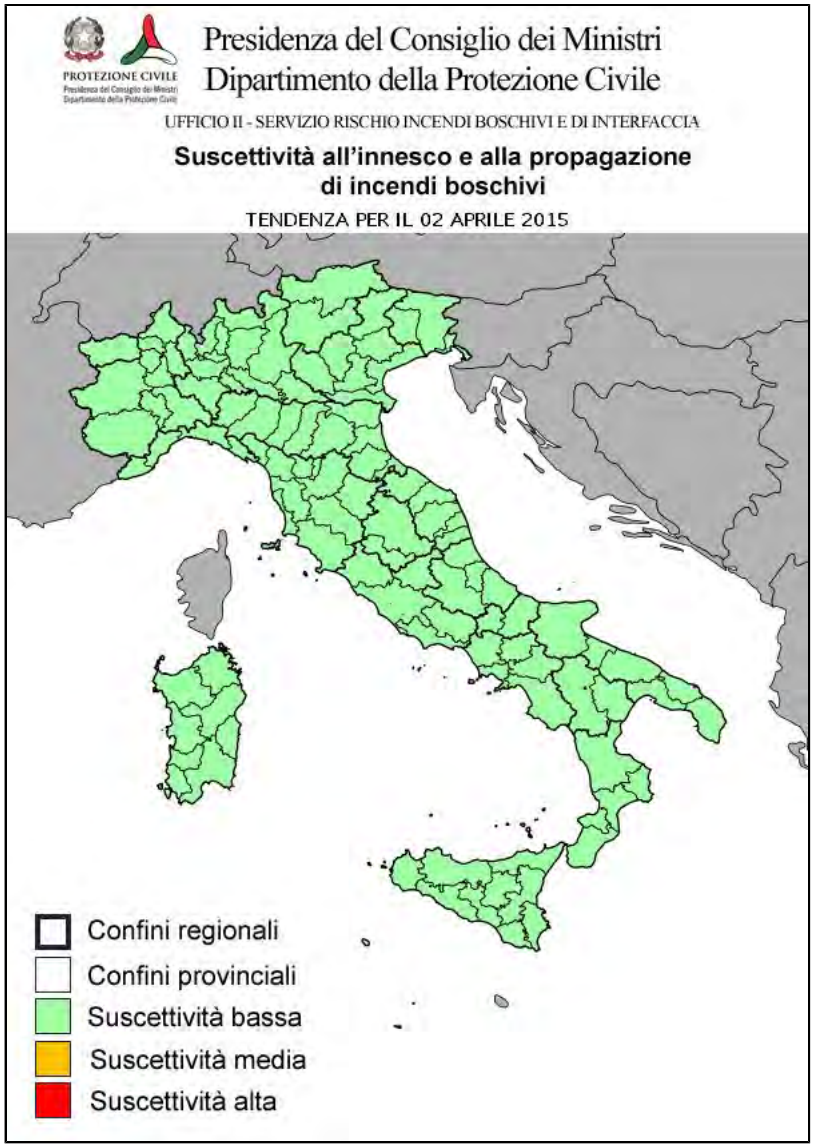

IL DIRETTORE DELL'UFFICIO
F.to Silvano Meroi

Presidenza del Consiglio dei Ministri

DIPARTIMENTO DELLA PROTEZIONE CIVILE
UFFICIO RISCHI IDROGEOLOGICI E ANTROPICI
SERVIZIO RISCHIO INCENDI BOSCHIVI E DI INTERFACCIA

INFORMATIVA N. 063/2015 ***emissione del 01/04/2015***

VISTA la Direttiva Presidente Consiglio dei Ministri 01/7/2011 recante 'Direttiva in materia di lotta attiva agli incendi boschivi' pubblicata nella G.U. n. 208 del 7/9/2011:

VISTO il Decreto attuativo del Capo del Dipartimento della Protezione Civile Rep n. 50 del 19/01/2012;

SULLA BASE dei modelli di analisi delle condizioni favorevoli all'innesco ed alla propagazione degli incendi boschivi in uso presso il Dipartimento della Protezione Civile;

SULLA BASE delle previsioni meteo del Servizio Centro Funzionale Centrale settore Meteo;

SULLA BASE degli elementi notiziari acquisiti;

TENUTO CONTO che il Bollettino di previsione nazionale incendi boschivi e' strutturato su scala provinciale e riporta lo scenario di previsione di natura probabilistica delle condizioni di suscettivita' all'innesco ed alla propagazione degli incendi boschivi, articolate su tre livelli cosi' definiti:

Suscettivita' bassa: ad innesco avvenuto, ancorche' poco probabile, l'incendio si propaghera' in maniera tale che dovrebbe essere fronteggiato con le sole forze ordinarie, comunque necessarie.
Suscettivita' media: ad innesco avvenuto, l'incendio si propaghera' in maniera tale da dover essere tempestivamente fronteggiato con forze ordinarie, altrimenti potrebbe essere necessario un dispiegamento di ulteriori forze per contrastarlo, rafforzando le squadre a terra ed impiegando piccoli e medi mezzi aerei.
Suscettivita' alta: ad innesco avvenuto, l'incendio si propaghera' in maniera tale da poter rapidamente raggiungere dimensioni e intensita' tali da renderlo difficilmente contrastabile con le sole forze ordinarie, ancorche' rinforzate, richiedendo il dispiegamento di ulteriori mezzi aerei.

SI EMETTE IL SEGUENTE

BOLLETTINO DI PREVISIONE NAZIONALE INCENDI BOSCHIVI

PREVISIONI METEO (fornite dal Servizio Centro Funzionale Centrale settore Meteo)

SITUAZIONE: una vasta struttura anticiclonica, estesa dal vicino Atlantico al Mediterraneo occidentale, lambisce la nostra Penisola e porta tempo generalmente stabile, ma correnti settentrionali si addensano sull'arco alpino, con deboli nevicate sulle aree di confine e venti forti, specie sui settori più occidentali. Domani situazione senza notevoli variazioni, con lieve instabilità sulle regioni tirreniche meridionali. Venerdì pomeriggio-sera, una perturbazione proveniente da nord provocherà un primo peggioramento sulle regioni settentrionali.

Previsioni per il 02 APRILE 2015

Nord
Precipitazioni: deboli nevose sulle zone alpine di confine. Assenti altrove.
Venti: da deboli a moderati prevalentemente settentrionali, con rinforzi di Foehn sulle zone alpine e di Bora sul Triestino.
Temperature: in generale calo nei valori minimi.
Umidità minima nei bassi strati: intorno al 30-50%, valori più bassi nelle valli Alpine.

Centro e Sardegna
Precipitazioni: assenti o non rilevanti.
Venti: da moderati a forti nord-occidentali sulla Sardegna; da deboli a moderati prevalentemente settentrionali sulle zone tirreniche e meridionali su quelle adriatiche.
Temperature: in generale calo nei valori minimi.
Umidità minima nei bassi strati: intorno al 40-50.

Sud e Sicilia
Precipitazioni: isolate piogge o rovesci sul versante tirrenico di Campania e Basilicata, sulla Calabria e sulla Sicilia centro-orientale; assenti o non rilevanti altrove.
Venti: da moderati a forti nord-occidentali sulla Sicilia e settentrionali su Puglia e zone ioniche, deboli o moderati settentrionali sul resto del sud.
Temperature: in lieve calo nei valori minimi, più significativo sulla Sicilia.
Umidità minima nei bassi strati: intorno al 45-55%.

CONDIZIONI DI SUSCETTIVITA' ALL'INNESCO E ALLA PROPAGAZIONE DI INCENDI BOSCHIVI PREVISTE PER IL 02 APRILE 2015

		BASSA	MEDIA	ALTA
NORD	VALLE D'AOSTA	In tutte le province		
	PIEMONTE	VB, AT, AL	TO, CN, NO, BI, VC	
	LOMBARDIA	MN, CR, LO, CO, SO, PV, LC	BS, VA, MI, MB, BG	
	TRENTINO A. A.	In tutte le province		
	VENETO	In tutte le province		
	FRIULI V. GIULIA	In tutte le province		
	LIGURIA	In tutte le province		
	EMILIA-ROMAGNA	In tutte le province		
CENTRO E SARDEGNA	TOSCANA	In tutte le province		
	UMBRIA	In tutte le province		
	MARCHE	In tutte le province		
	LAZIO	In tutte le province		
	ABRUZZO	In tutte le province		
	SARDEGNA	In tutte le province		
SUD E SICILIA	MOLISE	In tutte le province		
	CAMPANIA	In tutte le province		
	PUGLIA	In tutte le province		
	BASILICATA	In tutte le province		
	CALABRIA	In tutte le province		
	SICILIA	In tutte le province		

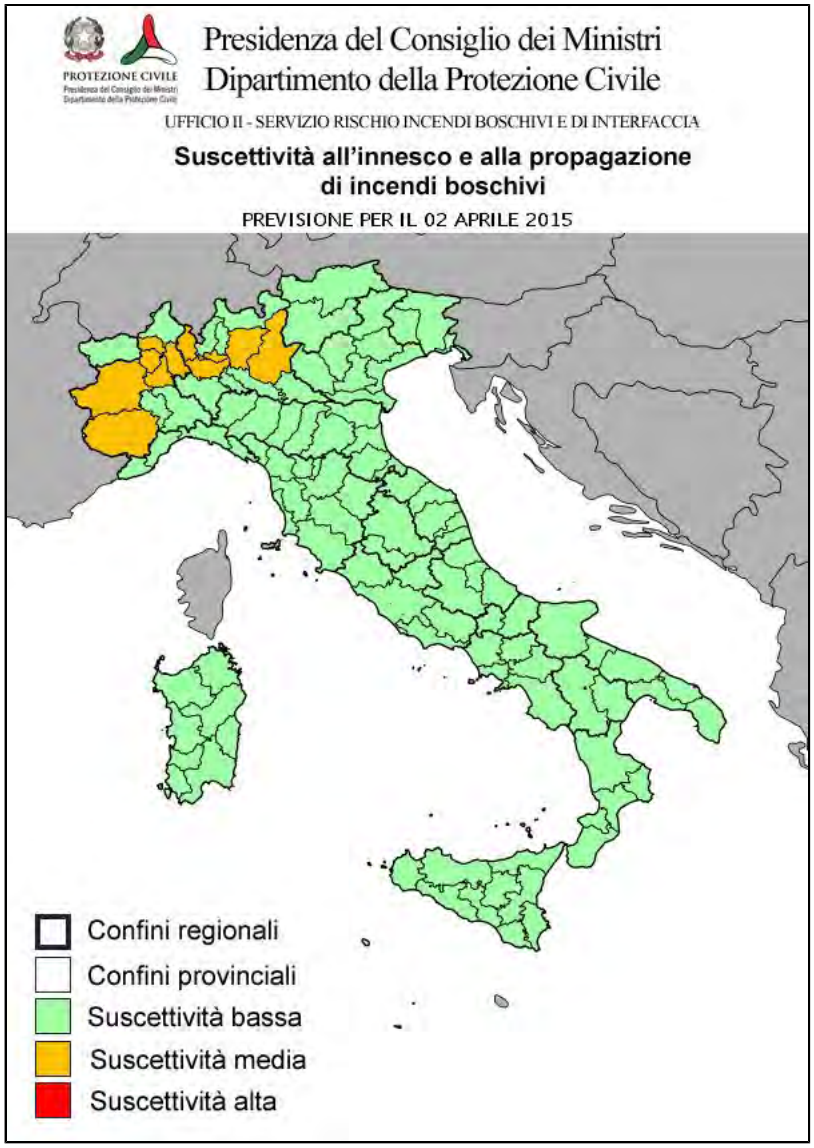

NOTE

CONDIZIONI DI SUSCETTIVITA' ALL'INNESCO E ALLA PROPAGAZIONE DI INCENDI BOSCHIVI PREVISTE PER IL 03 APRILE 2015

		BASSA	MEDIA	ALTA
NORD	VALLE D'AOSTA	In tutte le province		
	PIEMONTE	In tutte le province		
	LOMBARDIA	In tutte le province		
	TRENTINO A. A.	In tutte le province		
	VENETO	In tutte le province		
	FRIULI V. GIULIA	In tutte le province		
	LIGURIA	In tutte le province		
	EMILIA-ROMAGNA	In tutte le province		
CENTRO E SARDEGNA	TOSCANA	In tutte le province		
	UMBRIA	In tutte le province		
	MARCHE	In tutte le province		
	LAZIO	In tutte le province		
	ABRUZZO	In tutte le province		
	SARDEGNA	In tutte le province		
SUD E SICILIA	MOLISE	In tutte le province		
	CAMPANIA	In tutte le province		
	PUGLIA	In tutte le province		
	BASILICATA	In tutte le province		
	CALABRIA	In tutte le province		
	SICILIA	In tutte le province		

NOTE

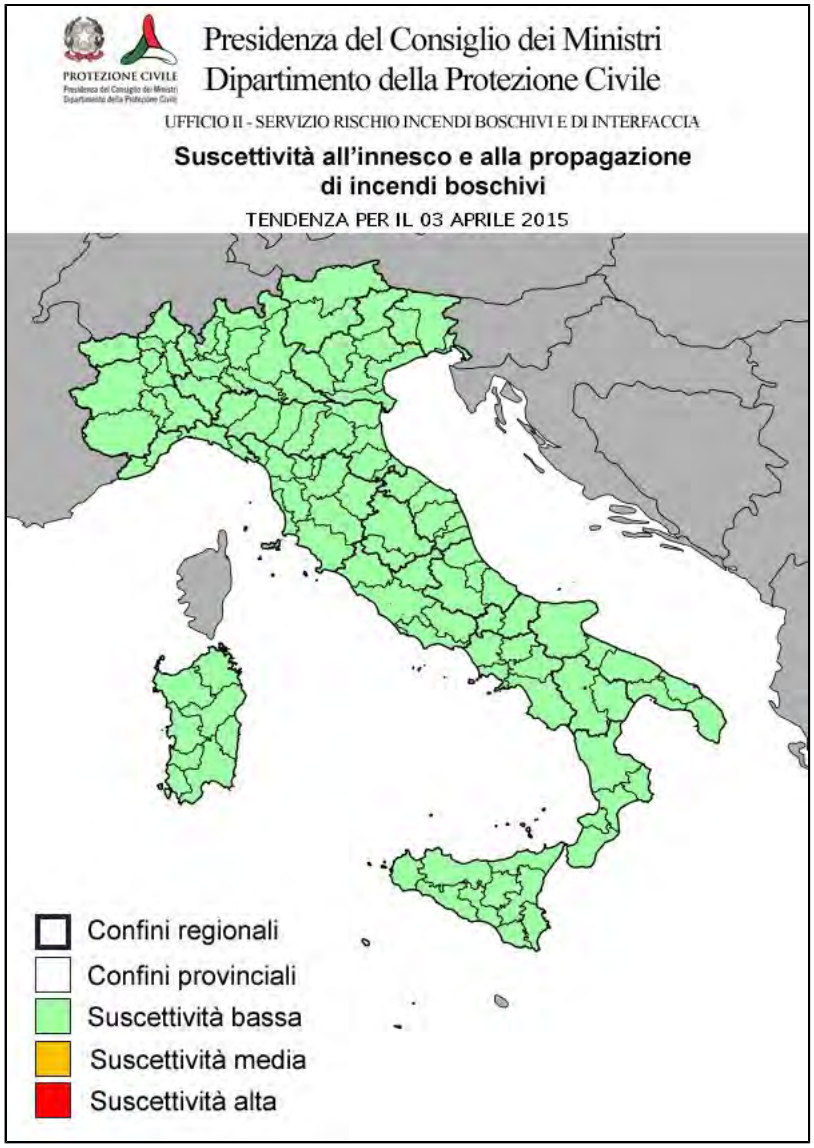

IL DIRETTORE DELL'UFFICIO
F.to Silvano Meroi

INFORMATIVA N. 064/2015 ***emissione del 02/04/2015***

VISTA la Direttiva Presidente Consiglio dei Ministri 01/7/2011 recante 'Direttiva in materia di lotta attiva agli incendi boschivi' pubblicata nella G.U. n. 208 del 7/9/2011:

VISTO il Decreto attuativo del Capo del Dipartimento della Protezione Civile Rep n. 50 del 19/01/2012;

SULLA BASE dei modelli di analisi delle condizioni favorevoli all'innesco ed alla propagazione degli incendi boschivi in uso presso il Dipartimento della Protezione Civile;

SULLA BASE delle previsioni meteo del Servizio Centro Funzionale Centrale settore Meteo;

SULLA BASE degli elementi notiziari acquisiti;

TENUTO CONTO che il Bollettino di previsione nazionale incendi boschivi e' strutturato su scala provinciale e riporta lo scenario di previsione di natura probabilistica delle condizioni di suscettivita' all'innesco ed alla propagazione degli incendi boschivi, articolate su tre livelli cosi' definiti:

Suscettivita' bassa: ad innesco avvenuto, ancorche' poco probabile, l'incendio si propaghera' in maniera tale che dovrebbe essere fronteggiato con le sole forze ordinarie, comunque necessarie.
Suscettivita' media: ad innesco avvenuto, l'incendio si propaghera' in maniera tale da dover essere tempestivamente fronteggiato con forze ordinarie, altrimenti potrebbe essere necessario un dispiegamento di ulteriori forze per contrastarlo, rafforzando le squadre a terra ed impiegando piccoli e medi mezzi aerei.
Suscettivita' alta: ad innesco avvenuto, l'incendio si propaghera' in maniera tale da poter rapidamente raggiungere dimensioni e intensita' tali da renderlo difficilmente contrastabile con le sole forze ordinarie, ancorche' rinforzate, richiedendo il dispiegamento di ulteriori mezzi aerei.

SI EMETTE IL SEGUENTE

BOLLETTINO DI PREVISIONE NAZIONALE INCENDI BOSCHIVI

PREVISIONI METEO (fornite dal Servizio Centro Funzionale Centrale settore Meteo)

SITUAZIONE:la vasta ed estesa area depressionaria presente sull'Europa orientale continuerà a proiettare sulle zone del Mediterraneo centrale flussi in quota a componente nord-occidentale. Tale situazione garantirà tempo stabile sull'intera Penisola almeno fino alla serata di domani. Da sabato una veloce perturbazione atlantica inizierà ad interessare il Nord e successivamente il Centro.

Previsioni per il 03 APRILE 2015

Nord
Precipitazioni: deboli sulle zone alpine occidentali, nevose sui settori di confine. Assenti o non rilevanti altrove.
Venti: inizialmente deboli o moderati settentrionali, con rinforzi di Foehn e tendenza a disporsi dai quadranti orientali.
Temperature: in lieve diminuzione.
Umidità minima nei bassi strati: intorno al 30-50% .

Centro e Sardegna
Precipitazioni: deboli, anche a carattere di breve rovescio, su Marche, Abruzzo, Molise e Lazio orientale. Assenti o non rilevanti altrove.
Venti: temporaneamente forti dai quadranti orientali sui settori adriatici centrali, localmente forti da nord-ovest sulla Sardegna, da deboli a moderati orientali altrove.
Temperature: in diminuzione sulle regioni adriatiche, senza grandi variazioni altrove.
Umidità minima nei bassi strati: intorno al 40-50 %.

Sud e Sicilia
Precipitazioni: isolate, anche a carattere di breve rovescio, su tutte le zone interne, più frequenti sulla Calabria centro-meridionale e Sicilia nord-orientale.
Venti: localmente forti nord-occidentali sulla Sicilia; tendenti a forti settentrionali su Puglia e settori ionici; da deboli a moderati orientali altrove.
Temperature: in diminuzione sulle zone peninsulari, in lieve aumento sulla Sicilia.
Umidità minima nei bassi strati: intorno al 45-55 %.

CONDIZIONI DI SUSCETTIVITA' ALL'INNESCO E ALLA PROPAGAZIONE DI INCENDI BOSCHIVI PREVISTE PER IL 03 APRILE 2015

		BASSA	MEDIA	ALTA
NORD	VALLE D'AOSTA	In tutte le province		
	PIEMONTE	In tutte le province		
	LOMBARDIA	CR, PV, MI, MB, LO, SO, MN	VA, BG, CO, LC, BS	
	TRENTINO A. A.	In tutte le province		
	VENETO	In tutte le province		
	FRIULI V. GIULIA	In tutte le province		
	LIGURIA	In tutte le province		
	EMILIA-ROMAGNA	In tutte le province		
CENTRO E SARDEGNA	TOSCANA	In tutte le province		
	UMBRIA	In tutte le province		
	MARCHE	In tutte le province		
	LAZIO	In tutte le province		
	ABRUZZO	In tutte le province		
	SARDEGNA	In tutte le province		
SUD E SICILIA	MOLISE	In tutte le province		
	CAMPANIA	In tutte le province		
	PUGLIA	In tutte le province		
	BASILICATA	In tutte le province		
	CALABRIA	In tutte le province		
	SICILIA	In tutte le province		

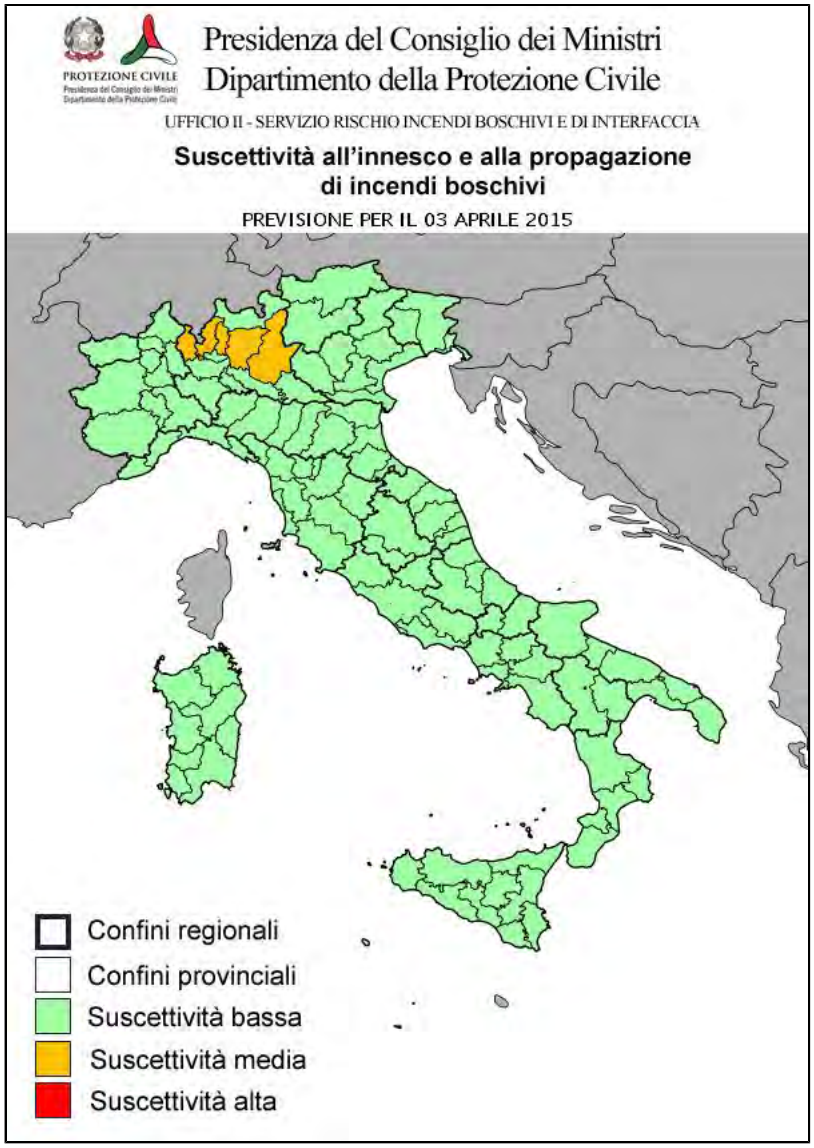

NOTE

CONDIZIONI DI SUSCETTIVITA' ALL'INNESCO E ALLA PROPAGAZIONE DI INCENDI BOSCHIVI PREVISTE PER IL 04 APRILE 2015

		BASSA	MEDIA	ALTA
NORD	VALLE D'AOSTA	In tutte le province		
	PIEMONTE	In tutte le province		
	LOMBARDIA	In tutte le province		
	TRENTINO A. A.	In tutte le province		
	VENETO	In tutte le province		
	FRIULI V. GIULIA	In tutte le province		
	LIGURIA	In tutte le province		
	EMILIA-ROMAGNA	In tutte le province		
CENTRO E SARDEGNA	TOSCANA	In tutte le province		
	UMBRIA	In tutte le province		
	MARCHE	In tutte le province		
	LAZIO	In tutte le province		
	ABRUZZO	In tutte le province		
	SARDEGNA	In tutte le province		
SUD E SICILIA	MOLISE	In tutte le province		
	CAMPANIA	In tutte le province		
	PUGLIA	In tutte le province		
	BASILICATA	In tutte le province		
	CALABRIA	In tutte le province		
	SICILIA	In tutte le province		

NOTE

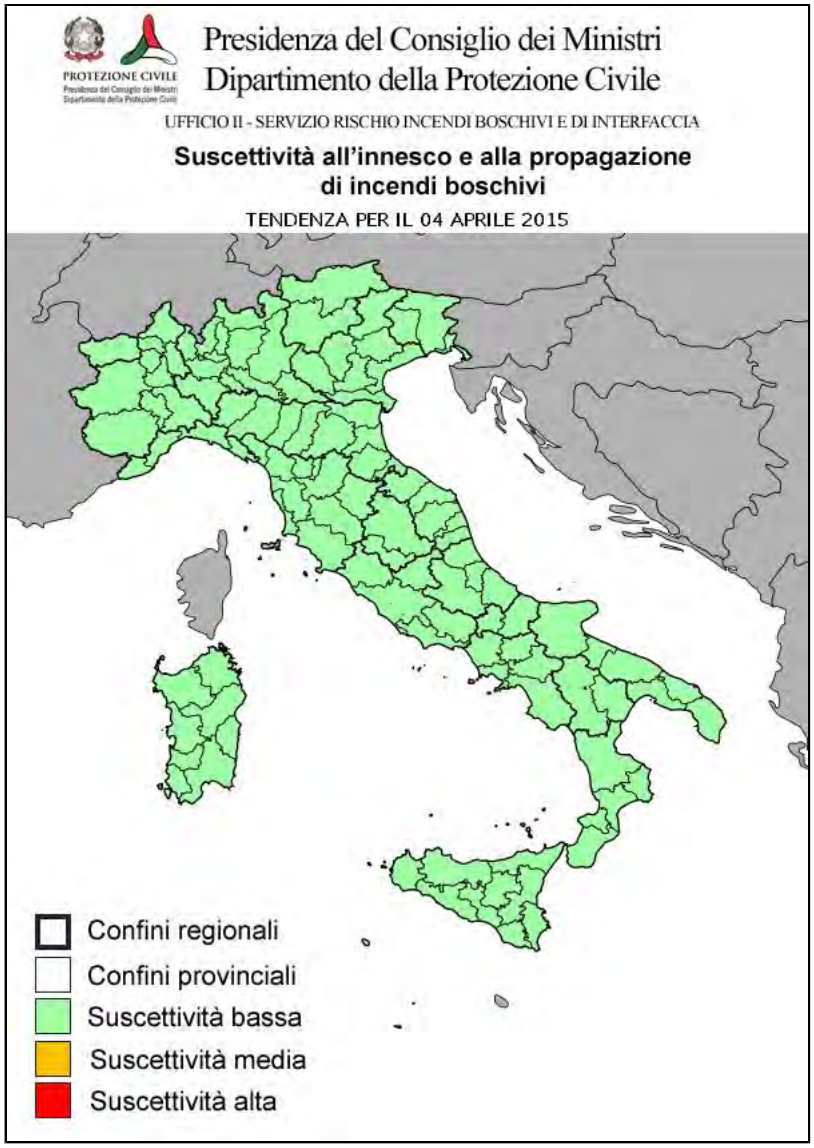

IL DIRETTORE DELL'UFFICIO
F.to Silvano Meroi

Presidenza del Consiglio dei Ministri

DIPARTIMENTO DELLA PROTEZIONE CIVILE
UFFICIO RISCHI IDROGEOLOGICI E ANTROPICI
SERVIZIO RISCHIO INCENDI BOSCHIVI E DI INTERFACCIA

INFORMATIVA N. 065/2015 ***emissione del 03/04/2015***

prossima emissione il 07/04/2015

VISTA la Direttiva Presidente Consiglio dei Ministri 01/7/2011 recante 'Direttiva in materia di lotta attiva agli incendi boschivi' pubblicata nella G.U. n. 208 del 7/9/2011:

VISTO il Decreto attuativo del Capo del Dipartimento della Protezione Civile Rep n. 50 del 19/01/2012;

SULLA BASE dei modelli di analisi delle condizioni favorevoli all'innesco ed alla propagazione degli incendi boschivi in uso presso il Dipartimento della Protezione Civile;

SULLA BASE delle previsioni meteo del Servizio Centro Funzionale Centrale settore Meteo;

SULLA BASE degli elementi notiziari acquisiti;

TENUTO CONTO che il Bollettino di previsione nazionale incendi boschivi e' strutturato su scala provinciale e riporta lo scenario di previsione di natura probabilistica delle condizioni di suscettivita' all'innesco ed alla propagazione degli incendi boschivi, articolate su tre livelli cosi' definiti:

Suscettivita' bassa: ad innesco avvenuto, ancorche' poco probabile, l'incendio si propaghera' in maniera tale che dovrebbe essere fronteggiato con le sole forze ordinarie, comunque necessarie.
Suscettivita' media: ad innesco avvenuto, l'incendio si propaghera' in maniera tale da dover essere tempestivamente fronteggiato con forze ordinarie, altrimenti potrebbe essere necessario un dispiegamento di ulteriori forze per contrastarlo, rafforzando le squadre a terra ed impiegando piccoli e medi mezzi aerei.
Suscettivita' alta: ad innesco avvenuto, l'incendio si propaghera' in maniera tale da poter rapidamente raggiungere dimensioni e intensita' tali da renderlo difficilmente contrastabile con le sole forze ordinarie, ancorche' rinforzate, richiedendo il dispiegamento di ulteriori mezzi aerei.

SI EMETTE IL SEGUENTE

BOLLETTINO DI PREVISIONE NAZIONALE INCENDI BOSCHIVI

PREVISIONI METEO (fornite dal Servizio Centro Funzionale Centrale settore Meteo)

SITUAZIONE:una vasta area depressionaria sull'Europa orientale determina sull'Italia un flusso in quota a componente nord-occidentale con leggera curvatura ciclonica, responsabile in giornata di deboli condizioni di instabilità solo sui versanti adriatici centrali e sulle estreme regioni meridionali italiane. Dalla prossima notte una perturbazione nord-atlantica giungerà sull'Italia determinando già dal mattino di domani precipitazioni sulle regioni settentrionali, in estensione al centro ed alla Campania dal pomeriggio. Nella giornata di Pasqua la perturbazione si estenderà anche alle regioni meridionali, lasciando gradualmente dapprima il nord e, nella successiva giornata di lunedì, anche il centro.

Previsioni per il 04 APRILE 2015

Nord
Precipitazioni: carattere sparso, più frequenti sulle regioni occidentali, specie sul Piemonte ed a carattere di rovescio sulla Liguria, nevose sui settori oltre i 1000-1200m di quota.
Venti: deboli dai quadranti orientali, con rinforzi sulle zone costiere adriatiche, da moderati a temporaneamente forti settentrionali sulla Liguria.
Temperature: in generale diminuzione.
Umidità minima nei bassi strati: intorno al 50-65% .

Centro e Sardegna
Precipitazioni: da sparse a diffuse, anche a carattere di rovescio o temporale, sulle zone peninsulari, specie su quelle del versante tirrenico e sull'Umbria; assenti o non rilevanti sulla Sardegna.
Venti: moderati meridionali sulle regioni peninsulari con rinforzi sulle zone costiere; da moderati a localmente forti dai quadranti occidentali sulla Sardegna.
Temperature: in lieve diminuzione nei valori massimi sulle zone tirreniche.
Umidità minima nei bassi strati: intorno al 55-70 %.

Sud e Sicilia
Precipitazioni: isolate, anche a carattere di breve rovescio, sulla Campania, tendenti a divenire diffuse dalla tarda serata; assenti o non rilevanti altrove.
Venti: moderati meridionali ovunque, con locali rinforzi sulle coste tirreniche peninsulari, tendenti a forti sulla Puglia.
Temperature: in aumento nei valori serali.
Umidità minima nei bassi strati: intorno al 45-60 %.

TENDENZA PER IL 05 APRILE 2015
Precipitazioni sparse sulla Sardegna e sulle regioni centro-meridionali peninsulari, specie su aree del basso Tirreno; al più isolate e non rilevanti sul resto del territorio. Ventilazione inizialmente dai quadranti meridionali, moderata con locali rinforzi su Puglia, tendente a ruotare dai quadranti settentrionali divenendo forti sulla Sardegna. Temperature in generale diminuzione nei valori massimi, specie sulle regioni centrali.

TENDENZA PER IL 06 APRILE 2015
Precipitazioni residue ed isolate al meridione peninsulare, assenti o non rilevanti su resto del Paese; ventilazione moderata in prevalenza dai quadranti settentrionali, localmente forte sulla Sardegna in estensione a Sicilia e Puglia. Temperature in lieve aumento al settentrione.

TENDENZA PER IL 07 APRILE 2015
Precipitazioni assenti o non rilevanti su tutto il Paese; ventilazione moderata in prevalenza dai quadranti settentrionali, forte sulle aree ioniche. Temperature senza particolari variazioni.

CONDIZIONI DI SUSCETTIVITA' ALL'INNESCO E ALLA PROPAGAZIONE DI INCENDI BOSCHIVI PREVISTE PER IL 04 APRILE 2015

		BASSA	MEDIA	ALTA
NORD	VALLE D'AOSTA	In tutte le province		
	PIEMONTE	In tutte le province		
	LOMBARDIA	In tutte le province		
	TRENTINO A. A.	In tutte le province		
	VENETO	In tutte le province		
	FRIULI V. GIULIA	In tutte le province		
	LIGURIA	In tutte le province		
	EMILIA-ROMAGNA	In tutte le province		
CENTRO E SARDEGNA	TOSCANA	In tutte le province		
	UMBRIA	In tutte le province		
	MARCHE	In tutte le province		
	LAZIO	In tutte le province		
	ABRUZZO	In tutte le province		
	SARDEGNA	In tutte le province		
SUD E SICILIA	MOLISE	In tutte le province		
	CAMPANIA	In tutte le province		
	PUGLIA	In tutte le province		
	BASILICATA	In tutte le province		
	CALABRIA	In tutte le province		
	SICILIA	In tutte le province		

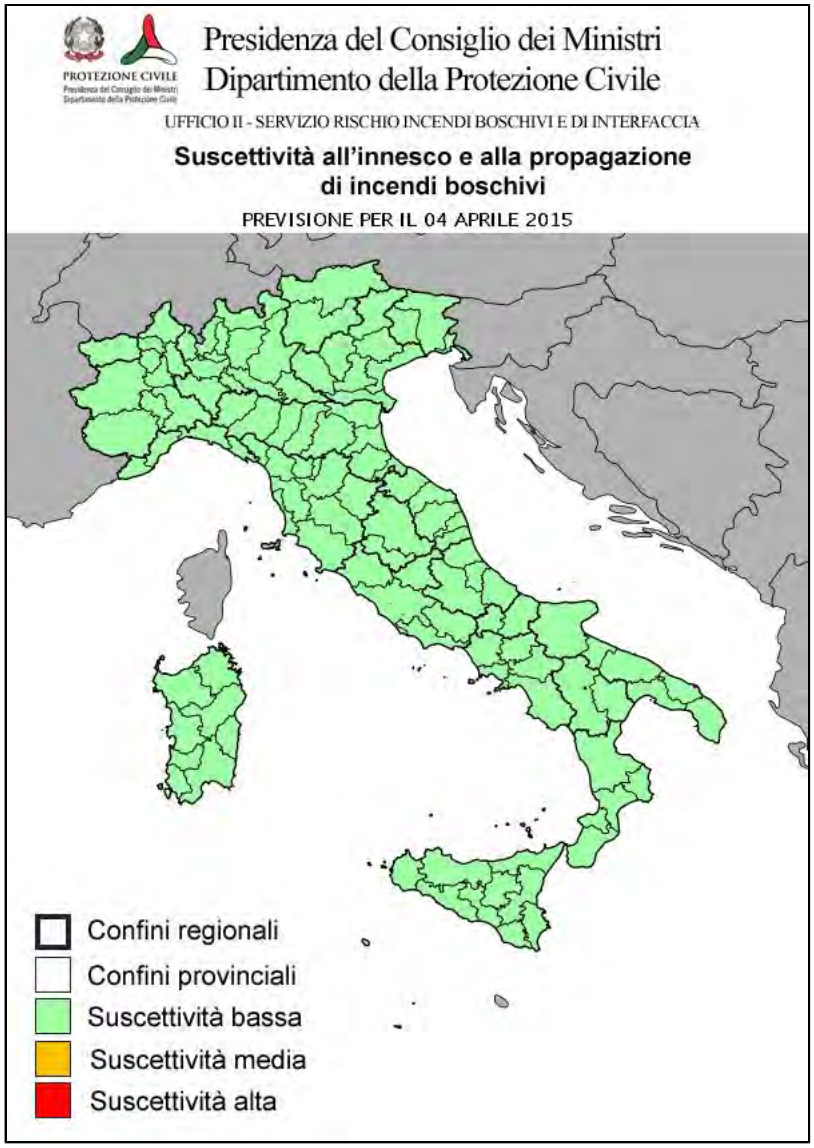

NOTE

CONDIZIONI DI SUSCETTIVITA' ALL'INNESCO E ALLA PROPAGAZIONE DI INCENDI BOSCHIVI PREVISTE PER IL 05 APRILE 2015

		BASSA	MEDIA	ALTA
NORD	VALLE D'AOSTA	In tutte le province		
	PIEMONTE	In tutte le province		
	LOMBARDIA	In tutte le province		
	TRENTINO A. A.	In tutte le province		
	VENETO	In tutte le province		
	FRIULI V. GIULIA	In tutte le province		
	LIGURIA	In tutte le province		
	EMILIA-ROMAGNA	In tutte le province		
CENTRO E SARDEGNA	TOSCANA	In tutte le province		
	UMBRIA	In tutte le province		
	MARCHE	In tutte le province		
	LAZIO	In tutte le province		
	ABRUZZO	In tutte le province		
	SARDEGNA	In tutte le province		
SUD E SICILIA	MOLISE	In tutte le province		
	CAMPANIA	In tutte le province		
	PUGLIA	In tutte le province		
	BASILICATA	In tutte le province		
	CALABRIA	In tutte le province		
	SICILIA	In tutte le province		

NOTE Per le giornate di lunedì 6 e martedì 7 aprile 2015 non si segnalano variazioni delle condizioni di suscettività rispetto alla tendenza per domenica 5 aprile2015.

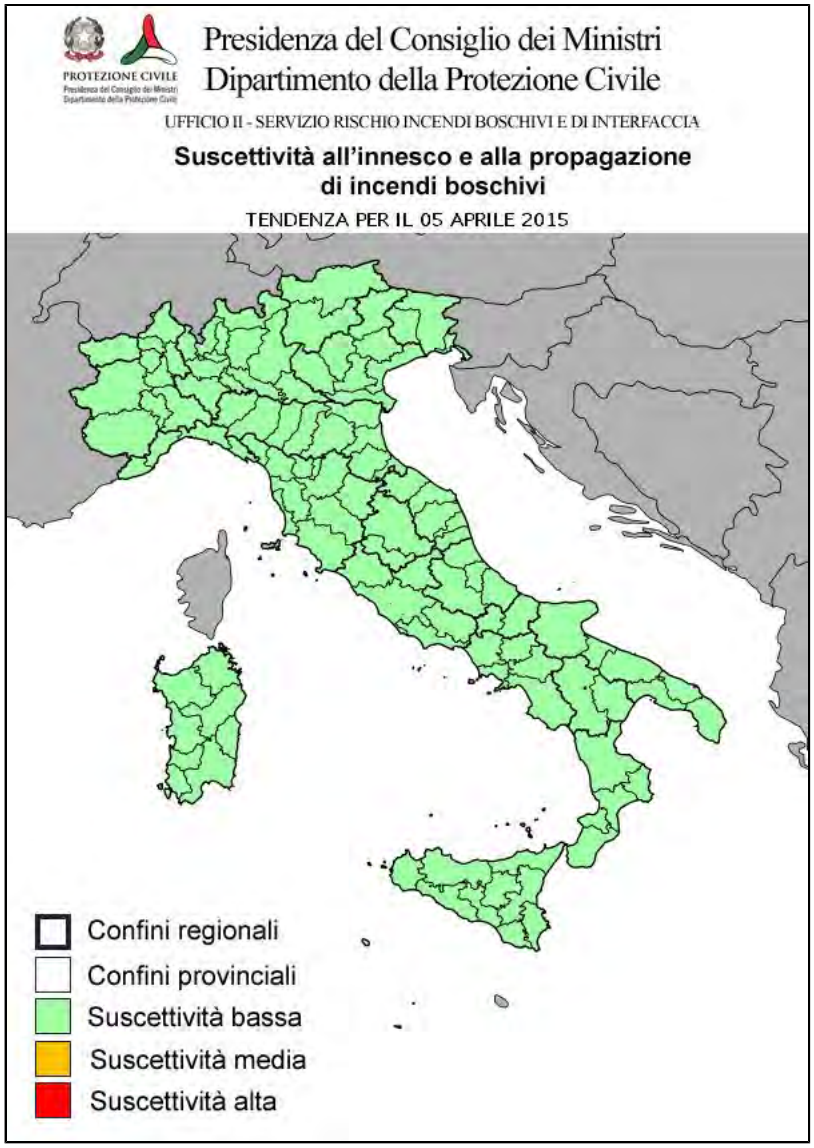

IL DIRETTORE DELL'UFFICIO
F.to Silvano Meroi

Presidenza del Consiglio dei Ministri

DIPARTIMENTO DELLA PROTEZIONE CIVILE
UFFICIO RISCHI IDROGEOLOGICI E ANTROPICI
SERVIZIO RISCHIO INCENDI BOSCHIVI E DI INTERFACCIA

INFORMATIVA N. 066/2015 ***emissione del 07/04/2015***

VISTA la Direttiva Presidente Consiglio dei Ministri 01/7/2011 recante 'Direttiva in materia di lotta attiva agli incendi boschivi' pubblicata nella G.U. n. 208 del 7/9/2011:

VISTO il Decreto attuativo del Capo del Dipartimento della Protezione Civile Rep n. 50 del 19/01/2012;

SULLA BASE dei modelli di analisi delle condizioni favorevoli all'innesco ed alla propagazione degli incendi boschivi in uso presso il Dipartimento della Protezione Civile;

SULLA BASE delle previsioni meteo del Servizio Centro Funzionale Centrale settore Meteo;

SULLA BASE degli elementi notiziari acquisiti;

TENUTO CONTO che il Bollettino di previsione nazionale incendi boschivi e' strutturato su scala provinciale e riporta lo scenario di previsione di natura probabilistica delle condizioni di suscettivita' all'innesco ed alla propagazione degli incendi boschivi, articolate su tre livelli cosi' definiti:

Suscettivita' bassa: ad innesco avvenuto, ancorche' poco probabile, l'incendio si propaghera' in maniera tale che dovrebbe essere fronteggiato con le sole forze ordinarie, comunque necessarie.
Suscettivita' media: ad innesco avvenuto, l'incendio si propaghera' in maniera tale da dover essere tempestivamente fronteggiato con forze ordinarie, altrimenti potrebbe essere necessario un dispiegamento di ulteriori forze per contrastarlo, rafforzando le squadre a terra ed impiegando piccoli e medi mezzi aerei.
Suscettivita' alta: ad innesco avvenuto, l'incendio si propaghera' in maniera tale da poter rapidamente raggiungere dimensioni e intensita' tali da renderlo difficilmente contrastabile con le sole forze ordinarie, ancorche' rinforzate, richiedendo il dispiegamento di ulteriori mezzi aerei.

SI EMETTE IL SEGUENTE

BOLLETTINO DI PREVISIONE NAZIONALE INCENDI BOSCHIVI

PREVISIONI METEO (fornite dal Servizio Centro Funzionale Centrale settore Meteo)

SITUAZIONE:una bassa pressione, associata ad aria fredda in quota, in discesa dall'Europa continentale verso il Mediterraneo centrale, determina tempo ancora instabile sulle regioni centro-meridionali italiane, specie quelle orientali, con ventilazione sostenuta dai quadranti settentrionali e locali nevicate fino a quote collinari. Domani si assisterà ad un generale e progressivo miglioramento del tempo, si consoliderà giovedì e venerdì.

Previsioni per il 08 APRILE 2015

Nord
Precipitazioni: assenti.
Venti: deboli variabili.
Temperature: in generale aumento nei valori massimi.
Umidità minima nei bassi strati: intorno al 30-40%.

Centro e Sardegna
Precipitazioni: deboli residue su Abruzzo e Molise, in attenuazione; assenti o non rilevanti altrove.
Venti: da moderati a forti settentrionali su tutte le zone, in attenuazione serale.
Temperature: in generale aumento nei valori massimi.
Umidità minima nei bassi strati: intorno al 35-50%.

Sud e Sicilia
Precipitazioni: deboli sparse al mattino su tutte le zone, in attenuazione nel pomeriggio.
Venti: da moderati a forti settentrionali su tutte le zone, con residue raffiche di burrasca su Sicilia, Puglia e zone ioniche.
Temperature: senza variazioni di rilievo.
Umidità minima nei bassi strati: intorno al 45-60 %.

CONDIZIONI DI SUSCETTIVITA' ALL'INNESCO E ALLA PROPAGAZIONE DI INCENDI BOSCHIVI PREVISTE PER IL 08 APRILE 2015

		BASSA	MEDIA	ALTA
NORD	VALLE D'AOSTA	In tutte le province		
	PIEMONTE	In tutte le province		
	LOMBARDIA	MI, SO, BS, PV, LO, MN, CR, BG, MB	VA, CO, LC	
	TRENTINO A. A.	In tutte le province		
	VENETO	VI, RO, PD, VE, VR, BL	TV	
	FRIULI V. GIULIA	In tutte le province		
	LIGURIA	GE, SP, SV	IM	
	EMILIA-ROMAGNA	In tutte le province		
CENTRO E SARDEGNA	TOSCANA	In tutte le province		
	UMBRIA	In tutte le province		
	MARCHE	In tutte le province		
	LAZIO	In tutte le province		
	ABRUZZO	In tutte le province		
	SARDEGNA	In tutte le province		
SUD E SICILIA	MOLISE	In tutte le province		
	CAMPANIA	In tutte le province		
	PUGLIA	In tutte le province		
	BASILICATA	In tutte le province		
	CALABRIA	In tutte le province		
	SICILIA	In tutte le province		

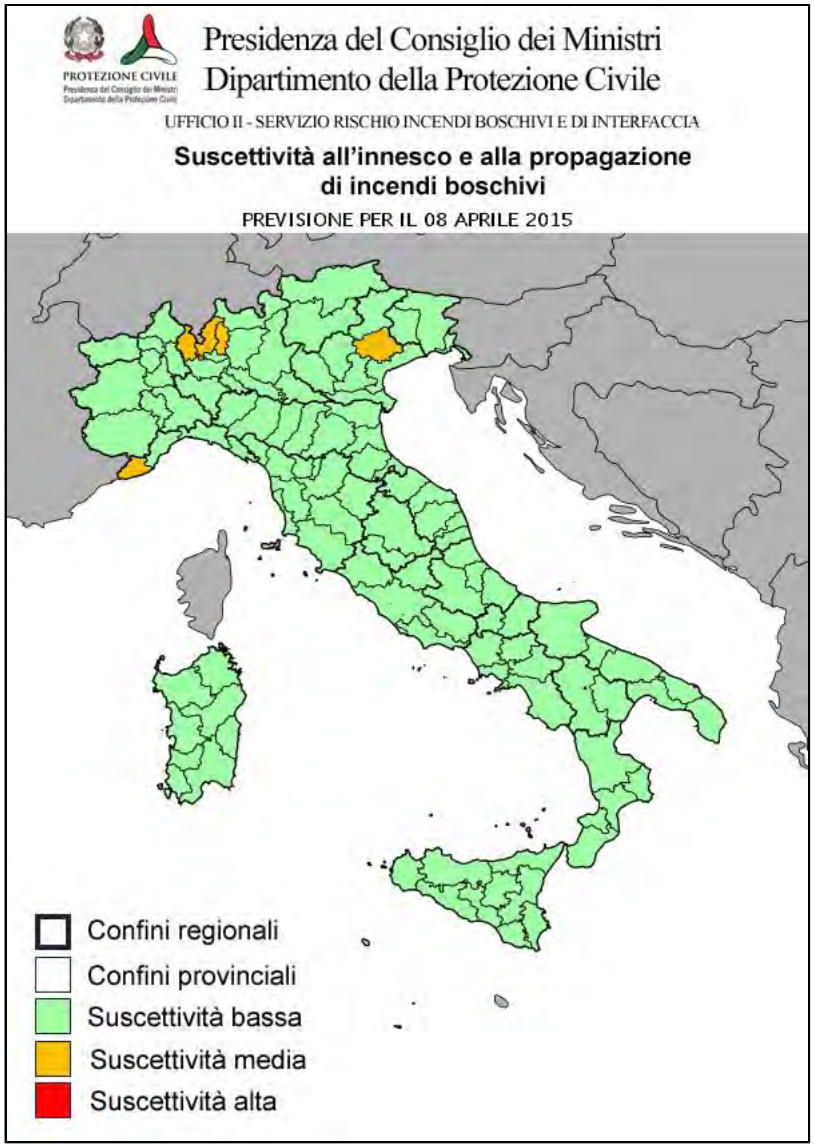

NOTE

CONDIZIONI DI SUSCETTIVITA' ALL'INNESCO E ALLA PROPAGAZIONE DI INCENDI BOSCHIVI PREVISTE PER IL 09 APRILE 2015

		BASSA	MEDIA	ALTA
NORD	VALLE D'AOSTA	In tutte le province		
	PIEMONTE	In tutte le province		
	LOMBARDIA	SO, BG, BS, MI, PV, CR, MB, LO, MN	VA, CO, LC	
	TRENTINO A. A.	In tutte le province		
	VENETO	In tutte le province		
	FRIULI V. GIULIA	In tutte le province		
	LIGURIA	In tutte le province		
	EMILIA-ROMAGNA	In tutte le province		
CENTRO E SARDEGNA	TOSCANA	In tutte le province		
	UMBRIA	In tutte le province		
	MARCHE	In tutte le province		
	LAZIO	In tutte le province		
	ABRUZZO	In tutte le province		
	SARDEGNA	In tutte le province		
SUD E SICILIA	MOLISE	In tutte le province		
	CAMPANIA	In tutte le province		
	PUGLIA	In tutte le province		
	BASILICATA	In tutte le province		
	CALABRIA	In tutte le province		
	SICILIA	In tutte le province		

NOTE

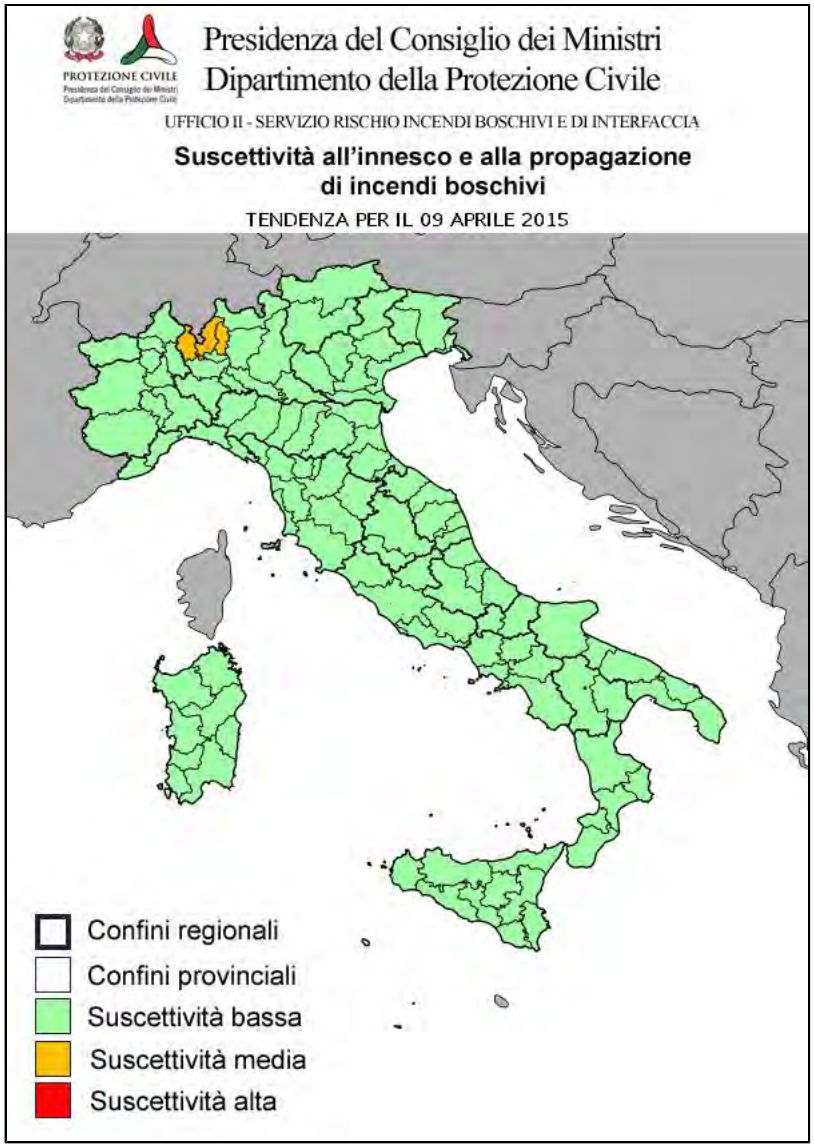

IL DIRETTORE DELL'UFFICIO
F.to Silvano Meroi

Presidenza del Consiglio dei Ministri

DIPARTIMENTO DELLA PROTEZIONE CIVILE
UFFICIO RISCHI IDROGEOLOGICI E ANTROPICI
SERVIZIO RISCHIO INCENDI BOSCHIVI E DI INTERFACCIA

INFORMATIVA N. 067/2015 ***emissione del 08/04/2015***

VISTA la Direttiva Presidente Consiglio dei Ministri 01/7/2011 recante 'Direttiva in materia di lotta attiva agli incendi boschivi' pubblicata nella G.U. n. 208 del 7/9/2011:

VISTO il Decreto attuativo del Capo del Dipartimento della Protezione Civile Rep n. 50 del 19/01/2012;

SULLA BASE dei modelli di analisi delle condizioni favorevoli all'innesco ed alla propagazione degli incendi boschivi in uso presso il Dipartimento della Protezione Civile;

SULLA BASE delle previsioni meteo del Servizio Centro Funzionale Centrale settore Meteo;

SULLA BASE degli elementi notiziari acquisiti;

TENUTO CONTO che il Bollettino di previsione nazionale incendi boschivi e' strutturato su scala provinciale e riporta lo scenario di previsione di natura probabilistica delle condizioni di suscettivita' all'innesco ed alla propagazione degli incendi boschivi, articolate su tre livelli cosi' definiti:

Suscettivita' bassa: ad innesco avvenuto, ancorche' poco probabile, l'incendio si propaghera' in maniera tale che dovrebbe essere fronteggiato con le sole forze ordinarie, comunque necessarie.
Suscettivita' media: ad innesco avvenuto, l'incendio si propaghera' in maniera tale da dover essere tempestivamente fronteggiato con forze ordinarie, altrimenti potrebbe essere necessario un dispiegamento di ulteriori forze per contrastarlo, rafforzando le squadre a terra ed impiegando piccoli e medi mezzi aerei.
Suscettivita' alta: ad innesco avvenuto, l'incendio si propaghera' in maniera tale da poter rapidamente raggiungere dimensioni e intensita' tali da renderlo difficilmente contrastabile con le sole forze ordinarie, ancorche' rinforzate, richiedendo il dispiegamento di ulteriori mezzi aerei.

SI EMETTE IL SEGUENTE

BOLLETTINO DI PREVISIONE NAZIONALE INCENDI BOSCHIVI

PREVISIONI METEO (fornite dal Servizio Centro Funzionale Centrale settore Meteo)

SITUAZIONE:una bassa pressione sulla Grecia manterrà ancora per oggi deboli condizioni di instabilità su Sicilia settentrionale e zone ioniche, con ventilazione sostenuta dai quadranti settentrionali, mentre su resto del Paese si affermerà un robusto promontorio interciclonico, associato ad un generale miglioramento del tempo. Domani si consoliderà la struttura anticiclonica sull'Italia con tempo stabile associato ad un generale rialzo termico nei valori massimi. Tra venerdì e domenica sull'Italia generali condizioni di tempo stabile e soleggiato saranno ancora assicurati dalla persistenza della struttura anticiclonica.

Previsioni per il 09 APRILE 2015

Nord
Precipitazioni: assenti.
Venti: deboli variabili con locali rinforzi dai quadranti orientali.
Temperature: senza variazioni significative.
Umidità minima nei bassi strati: intorno al 40-50%.

Centro e Sardegna
Precipitazioni: deboli isolate sul Molise, in attenuazione; assenti o non rilevanti altrove.
Venti: da deboli a moderati settentrionali con rinforzi su aree costiere ed appenniniche.
Temperature: in generale lieve aumento.
Umidità minima nei bassi strati: intorno al 35-45%.

Sud e Sicilia
Precipitazioni: deboli isolate sulle zone appenniniche e sulla Sicilia settentrionale, assenti o non rilevanti altrove.
Venti: da moderati a forti settentrionali su tutte le zone, con residue raffiche di burrasca su Puglia e zone ioniche.
Temperature: in generale lieve aumento.
Umidità minima nei bassi strati: intorno al 30-40 %.

CONDIZIONI DI SUSCETTIVITA' ALL'INNESCO E ALLA PROPAGAZIONE DI INCENDI BOSCHIVI PREVISTE PER IL 09 APRILE 2015

		BASSA	MEDIA	ALTA
NORD	VALLE D'AOSTA	In tutte le province		
	PIEMONTE	In tutte le province		
	LOMBARDIA	In tutte le province		
	TRENTINO A. A.	In tutte le province		
	VENETO	In tutte le province		
	FRIULI V. GIULIA	In tutte le province		
	LIGURIA	In tutte le province		
	EMILIA-ROMAGNA	In tutte le province		
CENTRO E SARDEGNA	TOSCANA	In tutte le province		
	UMBRIA	In tutte le province		
	MARCHE	In tutte le province		
	LAZIO	In tutte le province		
	ABRUZZO	In tutte le province		
	SARDEGNA	In tutte le province		
SUD E SICILIA	MOLISE	In tutte le province		
	CAMPANIA	In tutte le province		
	PUGLIA	In tutte le province		
	BASILICATA	In tutte le province		
	CALABRIA	In tutte le province		
	SICILIA	In tutte le province		

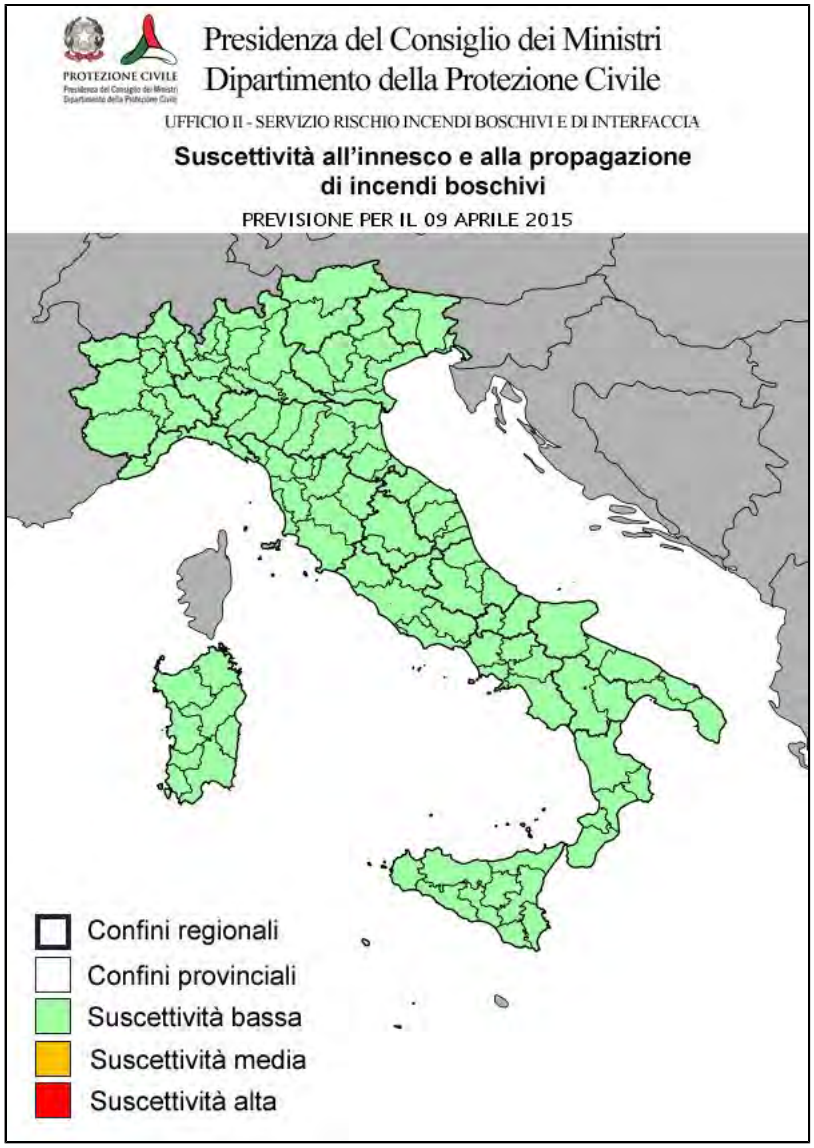

NOTE

CONDIZIONI DI SUSCETTIVITA' ALL'INNESCO E ALLA PROPAGAZIONE DI INCENDI BOSCHIVI PREVISTE PER IL 10 APRILE 2015

		BASSA	MEDIA	ALTA
NORD	VALLE D'AOSTA	In tutte le province		
	PIEMONTE	In tutte le province		
	LOMBARDIA	In tutte le province		
	TRENTINO A. A.	In tutte le province		
	VENETO	In tutte le province		
	FRIULI V. GIULIA	In tutte le province		
	LIGURIA	In tutte le province		
	EMILIA-ROMAGNA	In tutte le province		
CENTRO E SARDEGNA	TOSCANA	In tutte le province		
	UMBRIA	In tutte le province		
	MARCHE	In tutte le province		
	LAZIO	In tutte le province		
	ABRUZZO	In tutte le province		
	SARDEGNA	In tutte le province		
SUD E SICILIA	MOLISE	In tutte le province		
	CAMPANIA	In tutte le province		
	PUGLIA	In tutte le province		
	BASILICATA	In tutte le province		
	CALABRIA	In tutte le province		
	SICILIA	In tutte le province		

NOTE

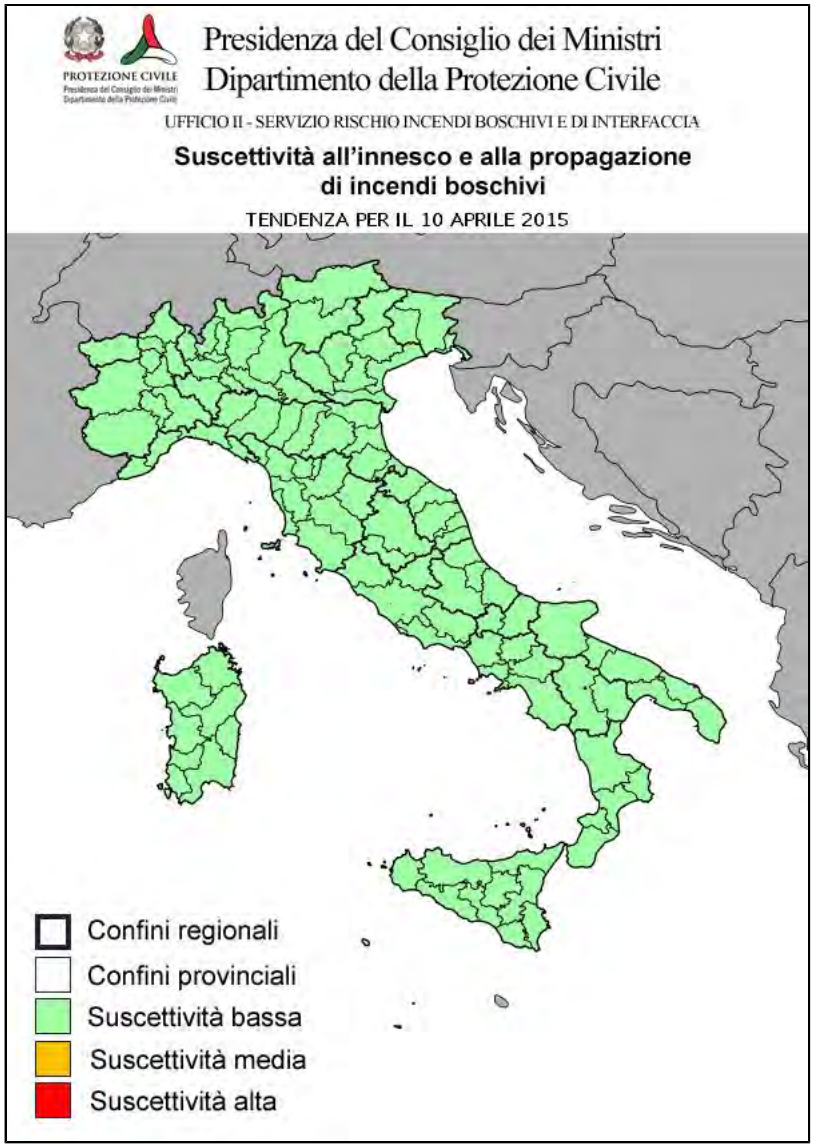

IL DIRETTORE DELL'UFFICIO
F.to Silvano Meroi

Presidenza del Consiglio dei Ministri

DIPARTIMENTO DELLA PROTEZIONE CIVILE
UFFICIO RISCHI IDROGEOLOGICI E ANTROPICI
SERVIZIO RISCHIO INCENDI BOSCHIVI E DI INTERFACCIA

INFORMATIVA N. 068/2015 ***emissione del 09/04/2015***

VISTA la Direttiva Presidente Consiglio dei Ministri 01/7/2011 recante 'Direttiva in materia di lotta attiva agli incendi boschivi' pubblicata nella G.U. n. 208 del 7/9/2011:

VISTO il Decreto attuativo del Capo del Dipartimento della Protezione Civile Rep n. 50 del 19/01/2012;

SULLA BASE dei modelli di analisi delle condizioni favorevoli all'innesco ed alla propagazione degli incendi boschivi in uso presso il Dipartimento della Protezione Civile;

SULLA BASE delle previsioni meteo del Servizio Centro Funzionale Centrale settore Meteo;

SULLA BASE degli elementi notiziari acquisiti;

TENUTO CONTO che il Bollettino di previsione nazionale incendi boschivi e' strutturato su scala provinciale e riporta lo scenario di previsione di natura probabilistica delle condizioni di suscettivita' all'innesco ed alla propagazione degli incendi boschivi, articolate su tre livelli cosi' definiti:

Suscettivita' bassa: ad innesco avvenuto, ancorche' poco probabile, l'incendio si propaghera' in maniera tale che dovrebbe essere fronteggiato con le sole forze ordinarie, comunque necessarie.
Suscettivita' media: ad innesco avvenuto, l'incendio si propaghera' in maniera tale da dover essere tempestivamente fronteggiato con forze ordinarie, altrimenti potrebbe essere necessario un dispiegamento di ulteriori forze per contrastarlo, rafforzando le squadre a terra ed impiegando piccoli e medi mezzi aerei.
Suscettivita' alta: ad innesco avvenuto, l'incendio si propaghera' in maniera tale da poter rapidamente raggiungere dimensioni e intensita' tali da renderlo difficilmente contrastabile con le sole forze ordinarie, ancorche' rinforzate, richiedendo il dispiegamento di ulteriori mezzi aerei.

SI EMETTE IL SEGUENTE

BOLLETTINO DI PREVISIONE NAZIONALE INCENDI BOSCHIVI

PREVISIONI METEO (fornite dal Servizio Centro Funzionale Centrale settore Meteo)

SITUAZIONE: un robusto promontorio si consoliderà oggi ulteriormente sul Mediterraneo occidentale e porterà fino a domani tempo stabile sull'Italia, con un generale rialzo termico e una generale attenuazione dei venti. Sabato correnti atlantiche, leggermente più umide interesseranno le regioni settentrionali, domenica anche parte di quelle centrali, ma senza fenomeni rilevanti.

Previsioni per il 10 APRILE 2015

Nord
Precipitazioni: assenti o non rilevanti sui settori alpini piemontesi e sulla Val d'Aosta.
Venti: deboli variabili.
Temperature: in generale lieve aumento.
Umidità minima nei bassi strati: intorno al 40-50%.

Centro e Sardegna
Precipitazioni: assenti.
Venti: da deboli a moderati meridionali sulla Sardegna, deboli variabili altrove.
Temperature: in generale lieve aumento.
Umidità minima nei bassi strati: intorno al 35-45%.

Sud e Sicilia
Precipitazioni: assenti o non rilevanti.
Venti: inizialmente moderati settentrionali su Puglia e zone ioniche, in attenuazione, deboli variabili altrove, tendenti a ruotare da sud ed a rinforzare in serata sulla Sicilia.
Temperature: in generale lieve aumento.
Umidità minima nei bassi strati: intorno al 30-40 %.

CONDIZIONI DI SUSCETTIVITA' ALL'INNESCO E ALLA PROPAGAZIONE DI INCENDI BOSCHIVI PREVISTE PER IL 10 APRILE 2015

		BASSA	MEDIA	ALTA
NORD	VALLE D'AOSTA	In tutte le province		
	PIEMONTE	In tutte le province		
	LOMBARDIA	In tutte le province		
	TRENTINO A. A.	In tutte le province		
	VENETO	In tutte le province		
	FRIULI V. GIULIA	In tutte le province		
	LIGURIA	In tutte le province		
	EMILIA-ROMAGNA	In tutte le province		
CENTRO E SARDEGNA	TOSCANA	In tutte le province		
	UMBRIA	In tutte le province		
	MARCHE	In tutte le province		
	LAZIO	In tutte le province		
	ABRUZZO	In tutte le province		
	SARDEGNA	In tutte le province		
SUD E SICILIA	MOLISE	In tutte le province		
	CAMPANIA	In tutte le province		
	PUGLIA	In tutte le province		
	BASILICATA	In tutte le province		
	CALABRIA	In tutte le province		
	SICILIA	In tutte le province		

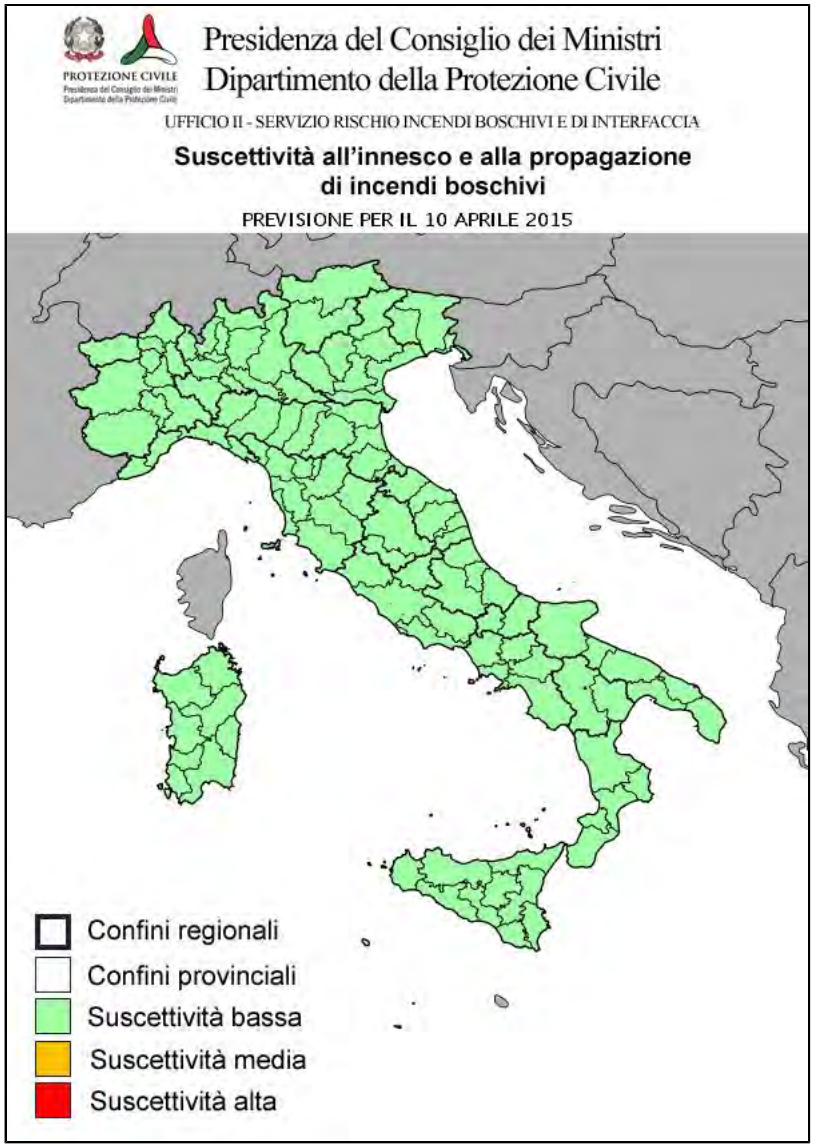

NOTE

CONDIZIONI DI SUSCETTIVITA' ALL'INNESCO E ALLA PROPAGAZIONE DI INCENDI BOSCHIVI PREVISTE PER IL 11 APRILE 2015

		BASSA	MEDIA	ALTA
NORD	VALLE D'AOSTA	In tutte le province		
	PIEMONTE	In tutte le province		
	LOMBARDIA	In tutte le province		
	TRENTINO A. A.	In tutte le province		
	VENETO	In tutte le province		
	FRIULI V. GIULIA	In tutte le province		
	LIGURIA	In tutte le province		
	EMILIA-ROMAGNA	In tutte le province		
CENTRO E SARDEGNA	TOSCANA	In tutte le province		
	UMBRIA	In tutte le province		
	MARCHE	In tutte le province		
	LAZIO	In tutte le province		
	ABRUZZO	In tutte le province		
	SARDEGNA	In tutte le province		
SUD E SICILIA	MOLISE	In tutte le province		
	CAMPANIA	In tutte le province		
	PUGLIA	In tutte le province		
	BASILICATA	In tutte le province		
	CALABRIA	In tutte le province		
	SICILIA	In tutte le province		

NOTE

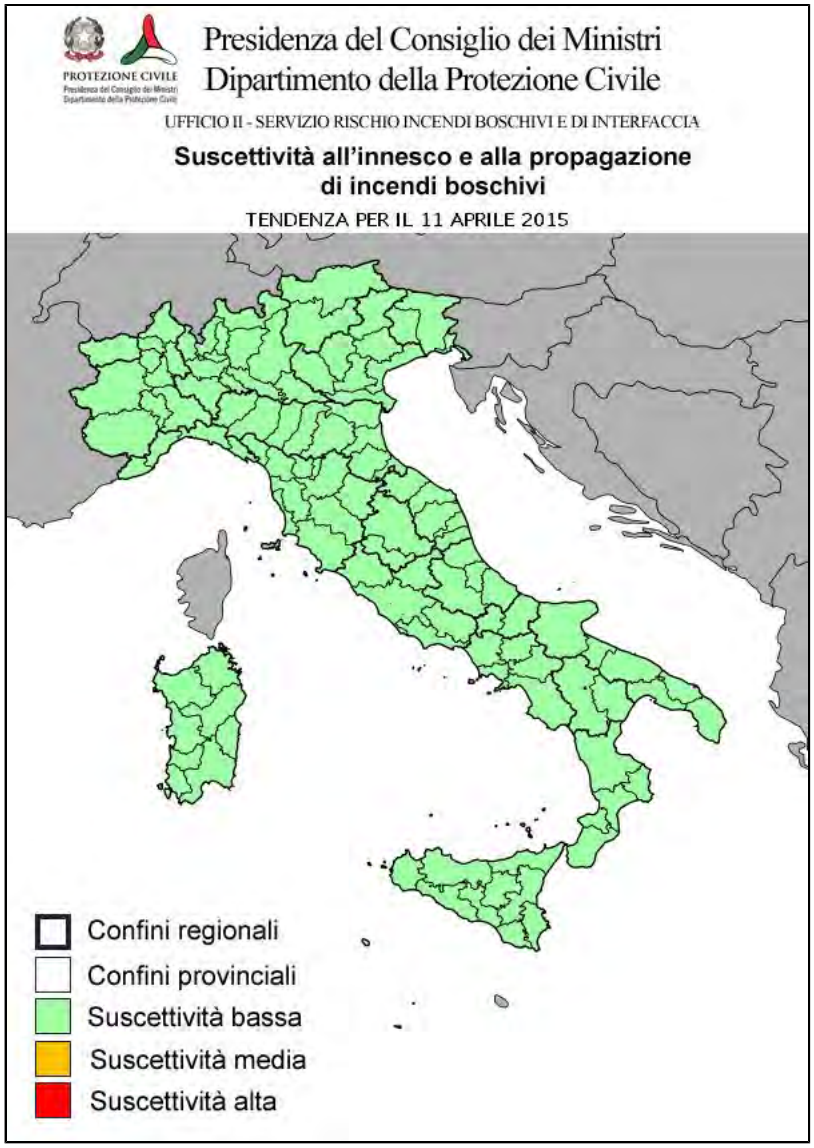

IL DIRETTORE DELL'UFFICIO
F.to Silvano Meroi

Presidenza del Consiglio dei Ministri

DIPARTIMENTO DELLA PROTEZIONE CIVILE
UFFICIO RISCHI IDROGEOLOGICI E ANTROPICI
SERVIZIO RISCHIO INCENDI BOSCHIVI E DI INTERFACCIA

INFORMATIVA N. 069/2015 ***emissione del 10/04/2015***

prossima emissione il 13/04/2015

VISTA la Direttiva Presidente Consiglio dei Ministri 01/7/2011 recante 'Direttiva in materia di lotta attiva agli incendi boschivi' pubblicata nella G.U. n. 208 del 7/9/2011:

VISTO il Decreto attuativo del Capo del Dipartimento della Protezione Civile Rep n. 50 del 19/01/2012;

SULLA BASE dei modelli di analisi delle condizioni favorevoli all'innesco ed alla propagazione degli incendi boschivi in uso presso il Dipartimento della Protezione Civile;

SULLA BASE delle previsioni meteo del Servizio Centro Funzionale Centrale settore Meteo;

SULLA BASE degli elementi notiziari acquisiti;

TENUTO CONTO che il Bollettino di previsione nazionale incendi boschivi e' strutturato su scala provinciale e riporta lo scenario di previsione di natura probabilistica delle condizioni di suscettivita' all'innesco ed alla propagazione degli incendi boschivi, articolate su tre livelli cosi' definiti:

Suscettivita' bassa: ad innesco avvenuto, ancorche' poco probabile, l'incendio si propaghera' in maniera tale che dovrebbe essere fronteggiato con le sole forze ordinarie, comunque necessarie.
Suscettivita' media: ad innesco avvenuto, l'incendio si propaghera' in maniera tale da dover essere tempestivamente fronteggiato con forze ordinarie, altrimenti potrebbe essere necessario un dispiegamento di ulteriori forze per contrastarlo, rafforzando le squadre a terra ed impiegando piccoli e medi mezzi aerei.
Suscettivita' alta: ad innesco avvenuto, l'incendio si propaghera' in maniera tale da poter rapidamente raggiungere dimensioni e intensita' tali da renderlo difficilmente contrastabile con le sole forze ordinarie, ancorche' rinforzate, richiedendo il dispiegamento di ulteriori mezzi aerei.

SI EMETTE IL SEGUENTE

BOLLETTINO DI PREVISIONE NAZIONALE INCENDI BOSCHIVI

PREVISIONI METEO (fornite dal Servizio Centro Funzionale Centrale settore Meteo)

SITUAZIONE: un robusto promontorio si consolida ulteriormente sul Mediterraneo centro-occidentale garantendo tempo stabile sull'Italia anche per i prossimi giorni, con rialzo termico ed una generale attenuazione dei venti. Domani, tuttavia, deboli correnti atlantiche più umide causeranno annuvolamenti sulle regioni settentrionali, ma senza dare luogo a precipitazioni rilevanti; domenica la nuvolosità si estenderà anche a parte di quelle centrali, ma senza fenomeni rilevanti.

Previsioni per il 11 APRILE 2015

Nord
Precipitazioni: non rilevanti sui settori alpini centro-orientali, assenti altrove.
Venti: deboli variabili.
Temperature: senza variazioni significative.
Umidità minima nei bassi strati: intorno al 40-50%.

Centro e Sardegna
Precipitazioni: assenti.
Venti: da deboli a moderati meridionali sulla Sardegna, deboli variabili altrove, tendenti a divenire meridionali sulle regioni tirreniche.
Temperature: senza variazioni significative.
Umidità minima nei bassi strati: intorno al 35-45%.

Sud e Sicilia
Precipitazioni: assenti.
Venti: mediamente deboli meridionali ovunque, tendenti a divenire moderati su zone ioniche e Sicilia con rinforzi sui settori occidentali dell'isola.
Temperature: in generale lieve aumento.
Umidità minima nei bassi strati: intorno al 30-40 %.

TENDENZA PER IL 12 APRILE 2015
Annuvolamenti stratiformi sulle regioni centro-settentrionali per lo più medio alti con precipitazioni assenti o non rilevanti, addensamenti meno estesi sulle regioni meridionali. Venti tra deboli e moderati, mediamente settentrionali al nord e su centrali adriatiche, meridionali o variabili sul resto del territorio. Temperature in lieve generale aumento.

TENDENZA PER IL 13 APRILE 2015
Precipitazioni assenti o non rilevanti su tutta la Penisola; venti mediamente settentrionali deboli o moderati, con locali rinforzi sulla Puglia. Temperature senza variazioni significative.

CONDIZIONI DI SUSCETTIVITA' ALL'INNESCO E ALLA PROPAGAZIONE DI INCENDI BOSCHIVI PREVISTE PER IL 11 APRILE 2015

		BASSA	MEDIA	ALTA
NORD	VALLE D'AOSTA	In tutte le province		
	PIEMONTE	In tutte le province		
	LOMBARDIA	In tutte le province		
	TRENTINO A. A.	In tutte le province		
	VENETO	In tutte le province		
	FRIULI V. GIULIA	In tutte le province		
	LIGURIA	In tutte le province		
	EMILIA-ROMAGNA	In tutte le province		
CENTRO E SARDEGNA	TOSCANA	In tutte le province		
	UMBRIA	In tutte le province		
	MARCHE	In tutte le province		
	LAZIO	In tutte le province		
	ABRUZZO	In tutte le province		
	SARDEGNA	In tutte le province		
SUD E SICILIA	MOLISE	In tutte le province		
	CAMPANIA	In tutte le province		
	PUGLIA	In tutte le province		
	BASILICATA	In tutte le province		
	CALABRIA	In tutte le province		
	SICILIA	In tutte le province		

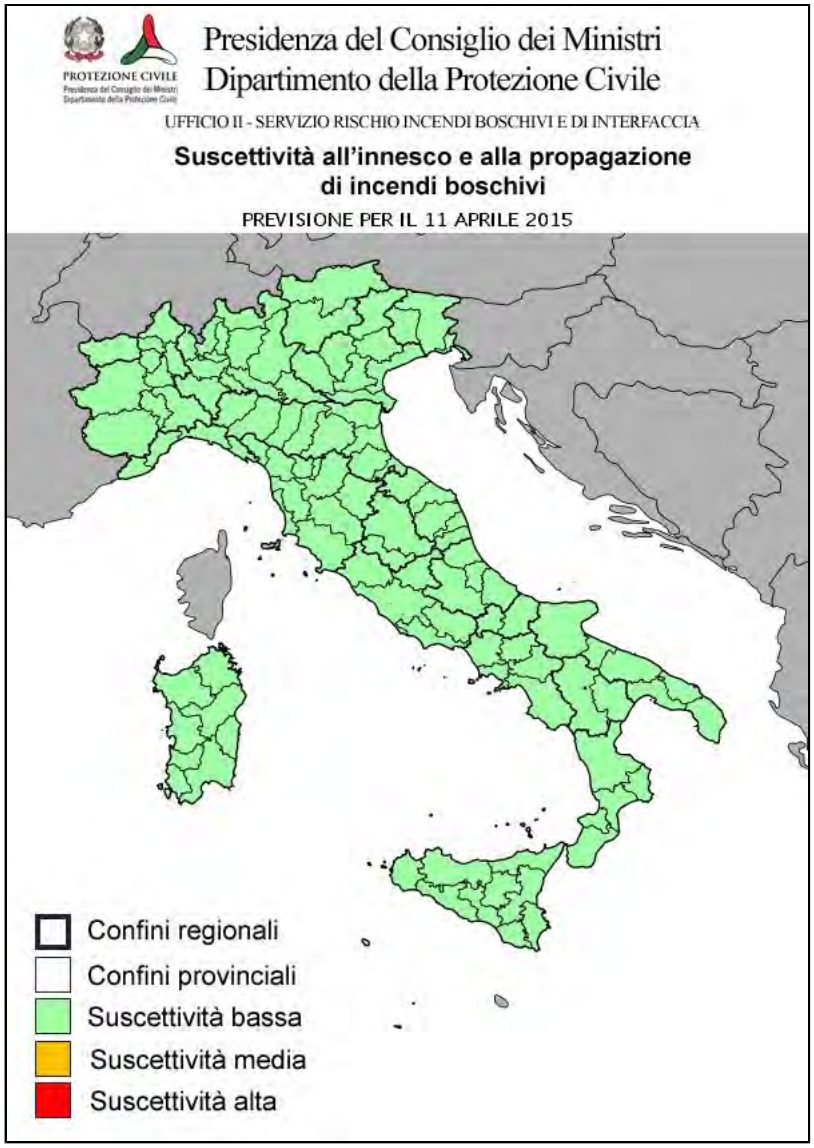

NOTE

CONDIZIONI DI SUSCETTIVITA' ALL'INNESCO E ALLA PROPAGAZIONE DI INCENDI BOSCHIVI PREVISTE PER IL 12 APRILE 2015

		BASSA	MEDIA	ALTA
NORD	VALLE D'AOSTA	In tutte le province		
	PIEMONTE	AT, VB, AL, VC, CN, NO	TO, BI	
	LOMBARDIA	LC, SO, CR, MN, BS, PV, MI, LO, MB, BG	CO, VA	
	TRENTINO A. A.	In tutte le province		
	VENETO	In tutte le province		
	FRIULI V. GIULIA	In tutte le province		
	LIGURIA	In tutte le province		
	EMILIA-ROMAGNA	In tutte le province		
CENTRO E SARDEGNA	TOSCANA	In tutte le province		
	UMBRIA	In tutte le province		
	MARCHE	In tutte le province		
	LAZIO	In tutte le province		
	ABRUZZO	In tutte le province		
	SARDEGNA	In tutte le province		
SUD E SICILIA	MOLISE	In tutte le province		
	CAMPANIA	In tutte le province		
	PUGLIA	In tutte le province		
	BASILICATA	In tutte le province		
	CALABRIA	In tutte le province		
	SICILIA	In tutte le province		

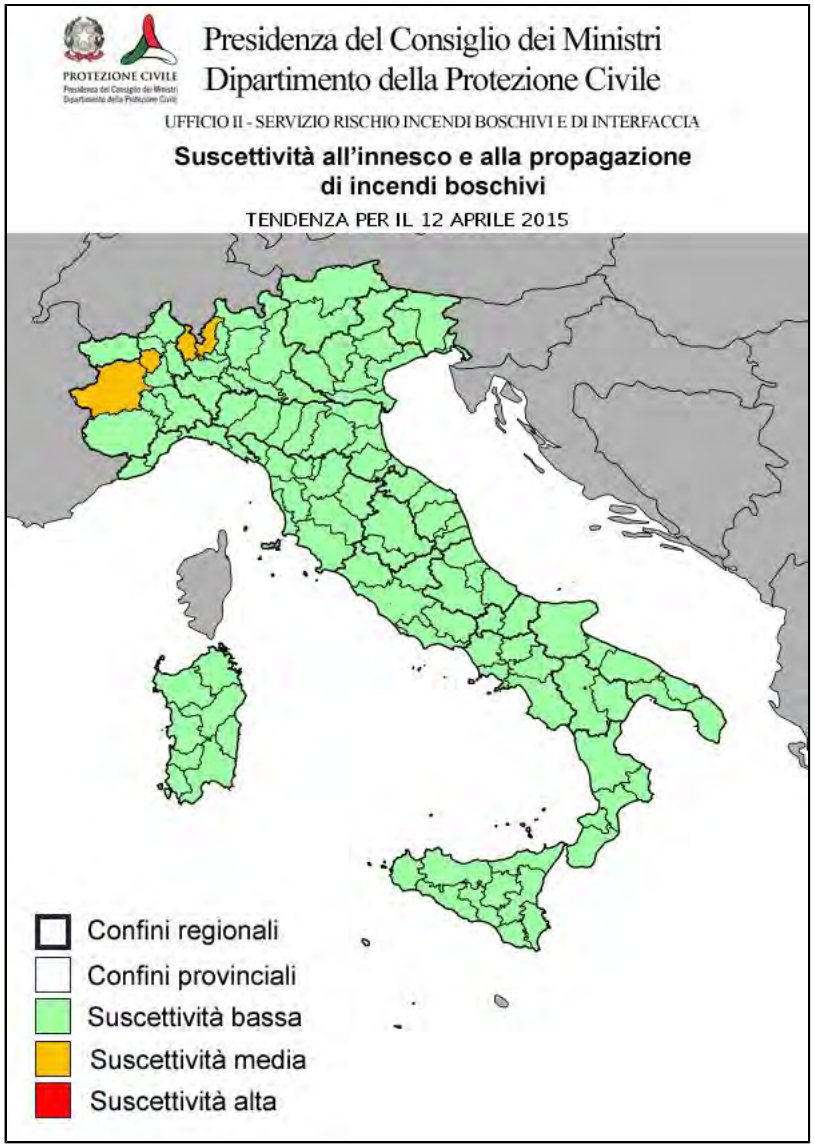

IL DIRETTORE DELL'UFFICIO
F.to Silvano Meroi

NOTE Per la giornata di lunedì 13 aprile 2015 si segnala un ulteriore lieve aumento delle condizioni di suscettività all'innesco e alla propagazione degli incendi boschivi nella fascia prealpina delle Regioni Piemonte e Lombardia rispetto alla tendenza per domenica 12 aprile 2015.

INFORMATIVA N. 070/2015 ***emissione del 13/04/2015***

VISTA la Direttiva Presidente Consiglio dei Ministri 01/7/2011 recante 'Direttiva in materia di lotta attiva agli incendi boschivi' pubblicata nella G.U. n. 208 del 7/9/2011:

VISTO il Decreto attuativo del Capo del Dipartimento della Protezione Civile Rep n. 50 del 19/01/2012;

SULLA BASE dei modelli di analisi delle condizioni favorevoli all'innesco ed alla propagazione degli incendi boschivi in uso presso il Dipartimento della Protezione Civile;

SULLA BASE delle previsioni meteo del Servizio Centro Funzionale Centrale settore Meteo;

SULLA BASE degli elementi notiziari acquisiti;

TENUTO CONTO che il Bollettino di previsione nazionale incendi boschivi e' strutturato su scala provinciale e riporta lo scenario di previsione di natura probabilistica delle condizioni di suscettivita' all'innesco ed alla propagazione degli incendi boschivi, articolate su tre livelli cosi' definiti:

Suscettivita' bassa: ad innesco avvenuto, ancorche' poco probabile, l'incendio si propaghera' in maniera tale che dovrebbe essere fronteggiato con le sole forze ordinarie, comunque necessarie.
Suscettivita' media: ad innesco avvenuto, l'incendio si propaghera' in maniera tale da dover essere tempestivamente fronteggiato con forze ordinarie, altrimenti potrebbe essere necessario un dispiegamento di ulteriori forze per contrastarlo, rafforzando le squadre a terra ed impiegando piccoli e medi mezzi aerei.
Suscettivita' alta: ad innesco avvenuto, l'incendio si propaghera' in maniera tale da poter rapidamente raggiungere dimensioni e intensita' tali da renderlo difficilmente contrastabile con le sole forze ordinarie, ancorche' rinforzate, richiedendo il dispiegamento di ulteriori mezzi aerei.

SI EMETTE IL SEGUENTE

BOLLETTINO DI PREVISIONE NAZIONALE INCENDI BOSCHIVI

PREVISIONI METEO (fornite dal Servizio Centro Funzionale Centrale settore Meteo)

SITUAZIONE: la presenza di una struttura anticiclonica sul Mediterraneo centro-occidentale garantisce tempo stabile e soleggiato sull'Italia, fatta eccezione per deboli e locali condizioni di instabilità sulle zone montuose meridionali nel corso delle ore più calde della giornata. Configurazione poco evolutiva per buona parte della settimana, con prevalenza di tempo stabile e soleggiato su tutto il Paese.

Previsioni per il 14 APRILE 2015

Nord
Precipitazioni: assenti o non rilevanti.
Venti: deboli variabili.
Temperature: senza variazioni significative.
Umidità minima nei bassi strati: intorno al 40-50%.

Centro e Sardegna
Precipitazioni: assenti.
Venti: generalmente deboli, occidentali su Sardegna e regioni tirreniche, settentrionali su Umbria e zone adriatiche.
Temperature: senza variazioni significative.
Umidità minima nei bassi strati: intorno al 40-50%.

Sud e Sicilia
Precipitazioni: assenti.
Venti: deboli occidentali ovunque, tendenti a divenire settentrionali su zone adriatiche e ioniche.
Temperature: in generale lieve aumento.
Umidità minima nei bassi strati: intorno al 40-50%.

CONDIZIONI DI SUSCETTIVITA' ALL'INNESCO E ALLA PROPAGAZIONE DI INCENDI BOSCHIVI PREVISTE PER IL 14 APRILE 2015

		BASSA	MEDIA	ALTA
NORD	VALLE D'AOSTA	In tutte le province		
	PIEMONTE	AL, CN, AT	NO, VC, VB, TO, BI	
	LOMBARDIA	SO, PV, LO, MN, CR	VA, LC, CO, MB, BG, BS, MI	
	TRENTINO A. A.	In tutte le province		
	VENETO	In tutte le province		
	FRIULI V. GIULIA	In tutte le province		
	LIGURIA	In tutte le province		
	EMILIA-ROMAGNA	In tutte le province		
CENTRO E SARDEGNA	TOSCANA	In tutte le province		
	UMBRIA	In tutte le province		
	MARCHE	In tutte le province		
	LAZIO	In tutte le province		
	ABRUZZO	In tutte le province		
	SARDEGNA	In tutte le province		
SUD E SICILIA	MOLISE	In tutte le province		
	CAMPANIA	In tutte le province		
	PUGLIA	In tutte le province		
	BASILICATA	In tutte le province		
	CALABRIA	In tutte le province		
	SICILIA	In tutte le province		

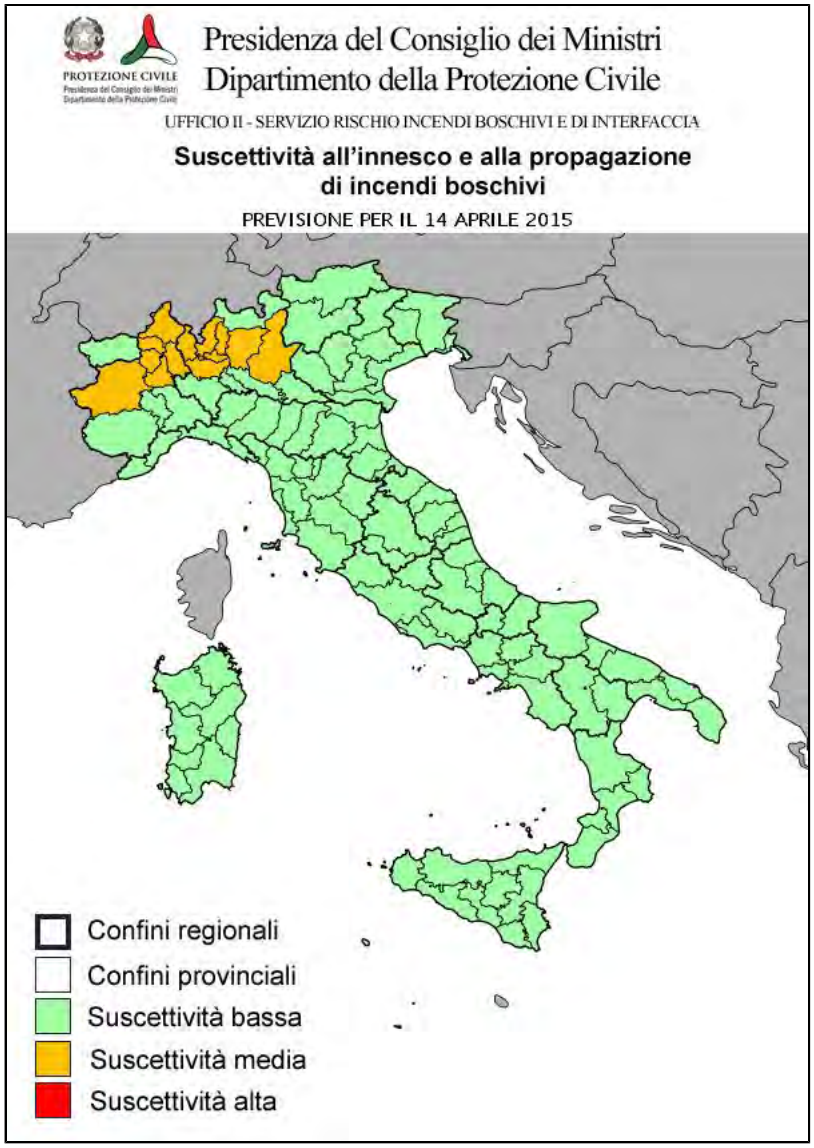

NOTE

CONDIZIONI DI SUSCETTIVITA' ALL'INNESCO E ALLA PROPAGAZIONE DI INCENDI BOSCHIVI PREVISTE PER IL 15 APRILE 2015

		BASSA	MEDIA	ALTA
NORD	VALLE D'AOSTA	In tutte le province		
	PIEMONTE	AT, CN, AL	TO, BI, VC, VB, NO	
	LOMBARDIA	LO, SO, MN, CR	BS, PV, MI, CO, BG, MB, LC, VA	
	TRENTINO A. A.	In tutte le province		
	VENETO	In tutte le province		
	FRIULI V. GIULIA	In tutte le province		
	LIGURIA	In tutte le province		
	EMILIA-ROMAGNA	In tutte le province		
CENTRO E SARDEGNA	TOSCANA	In tutte le province		
	UMBRIA	In tutte le province		
	MARCHE	In tutte le province		
	LAZIO	In tutte le province		
	ABRUZZO	In tutte le province		
	SARDEGNA	In tutte le province		
SUD E SICILIA	MOLISE	In tutte le province		
	CAMPANIA	In tutte le province		
	PUGLIA	In tutte le province		
	BASILICATA	In tutte le province		
	CALABRIA	In tutte le province		
	SICILIA	In tutte le province		

NOTE

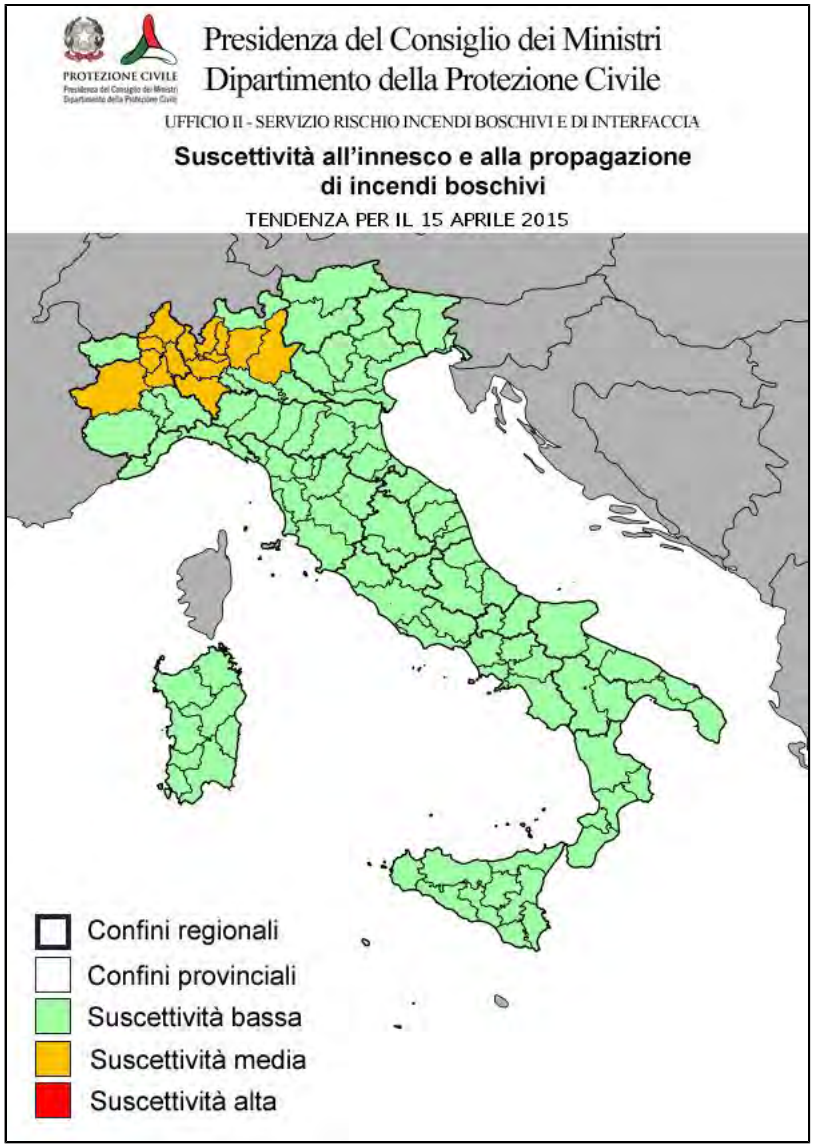

IL DIRETTORE DELL'UFFICIO
F.to Silvano Meroi

INFORMATIVA N. 071/2015 ***emissione del 14/04/2015***

VISTA la Direttiva Presidente Consiglio dei Ministri 01/7/2011 recante 'Direttiva in materia di lotta attiva agli incendi boschivi' pubblicata nella G.U. n. 208 del 7/9/2011:

VISTO il Decreto attuativo del Capo del Dipartimento della Protezione Civile Rep n. 50 del 19/01/2012;

SULLA BASE dei modelli di analisi delle condizioni favorevoli all'innesco ed alla propagazione degli incendi boschivi in uso presso il Dipartimento della Protezione Civile;

SULLA BASE delle previsioni meteo del Servizio Centro Funzionale Centrale settore Meteo;

SULLA BASE degli elementi notiziari acquisiti;

TENUTO CONTO che il Bollettino di previsione nazionale incendi boschivi e' strutturato su scala provinciale e riporta lo scenario di previsione di natura probabilistica delle condizioni di suscettivita' all'innesco ed alla propagazione degli incendi boschivi, articolate su tre livelli cosi' definiti:

Suscettivita' bassa: ad innesco avvenuto, ancorche' poco probabile, l'incendio si propaghera' in maniera tale che dovrebbe essere fronteggiato con le sole forze ordinarie, comunque necessarie.
Suscettivita' media: ad innesco avvenuto, l'incendio si propaghera' in maniera tale da dover essere tempestivamente fronteggiato con forze ordinarie, altrimenti potrebbe essere necessario un dispiegamento di ulteriori forze per contrastarlo, rafforzando le squadre a terra ed impiegando piccoli e medi mezzi aerei.
Suscettivita' alta: ad innesco avvenuto, l'incendio si propaghera' in maniera tale da poter rapidamente raggiungere dimensioni e intensita' tali da renderlo difficilmente contrastabile con le sole forze ordinarie, ancorche' rinforzate, richiedendo il dispiegamento di ulteriori mezzi aerei.

SI EMETTE IL SEGUENTE

BOLLETTINO DI PREVISIONE NAZIONALE INCENDI BOSCHIVI

PREVISIONI METEO (fornite dal Servizio Centro Funzionale Centrale settore Meteo)

SITUAZIONE: la struttura anticiclonica presente sul Mediterraneo centro-occidentale garantisce tempo stabile e soleggiato sull’intera Penisola, salvo locali addensamenti sulle zone montuose meridionali nel corso delle ore più calde della giornata. Configurazione poco evolutiva fino a giovedì, con prevalenza di tempo stabile e soleggiato su tutto il Paese, mentre per venerdì è atteso un nuovo peggioramento sul centro-nord a causa dell’arrivo di una veloce perturbazione atlantica.

Previsioni per il 15 APRILE 2015

Nord
Precipitazioni: assenti o non rilevanti.
Venti: deboli a prevalente componente orientale.
Temperature: senza variazioni significative.
Umidità minima nei bassi strati: intorno al 30-40%.

Centro e Sardegna
Precipitazioni: assenti.
Venti: deboli variabili sulle zone peninsulari, da deboli a moderati orientali sull'isola.
Temperature: senza variazioni significative.
Umidità minima nei bassi strati: intorno al 30-40%.

Sud e Sicilia
Precipitazioni: assenti.
Venti: da deboli a moderati settentrionali su Puglia meridionale e zone ioniche, deboli variabili altrove.
Temperature: in lieve diminuzione sulla Puglia, senza grandi variazioni altrove.
Umidità minima nei bassi strati: intorno al 30-40 %.

CONDIZIONI DI SUSCETTIVITA' ALL'INNESCO E ALLA PROPAGAZIONE DI INCENDI BOSCHIVI PREVISTE PER IL 15 APRILE 2015

		BASSA	MEDIA	ALTA
NORD	VALLE D'AOSTA	In tutte le province		
	PIEMONTE	CN, AT, AL, VB	NO, TO, VC, BI	
	LOMBARDIA	CR, LO, PV, SO, MN	BG, MB, LC, BS, CO, VA, MI	
	TRENTINO A. A.	In tutte le province		
	VENETO	In tutte le province		
	FRIULI V. GIULIA	In tutte le province		
	LIGURIA	SP, GE, SV	IM	
	EMILIA-ROMAGNA	In tutte le province		
CENTRO E SARDEGNA	TOSCANA	In tutte le province		
	UMBRIA	In tutte le province		
	MARCHE	In tutte le province		
	LAZIO	In tutte le province		
	ABRUZZO	In tutte le province		
	SARDEGNA	In tutte le province		
SUD E SICILIA	MOLISE	In tutte le province		
	CAMPANIA	In tutte le province		
	PUGLIA	In tutte le province		
	BASILICATA	In tutte le province		
	CALABRIA	In tutte le province		
	SICILIA	In tutte le province		

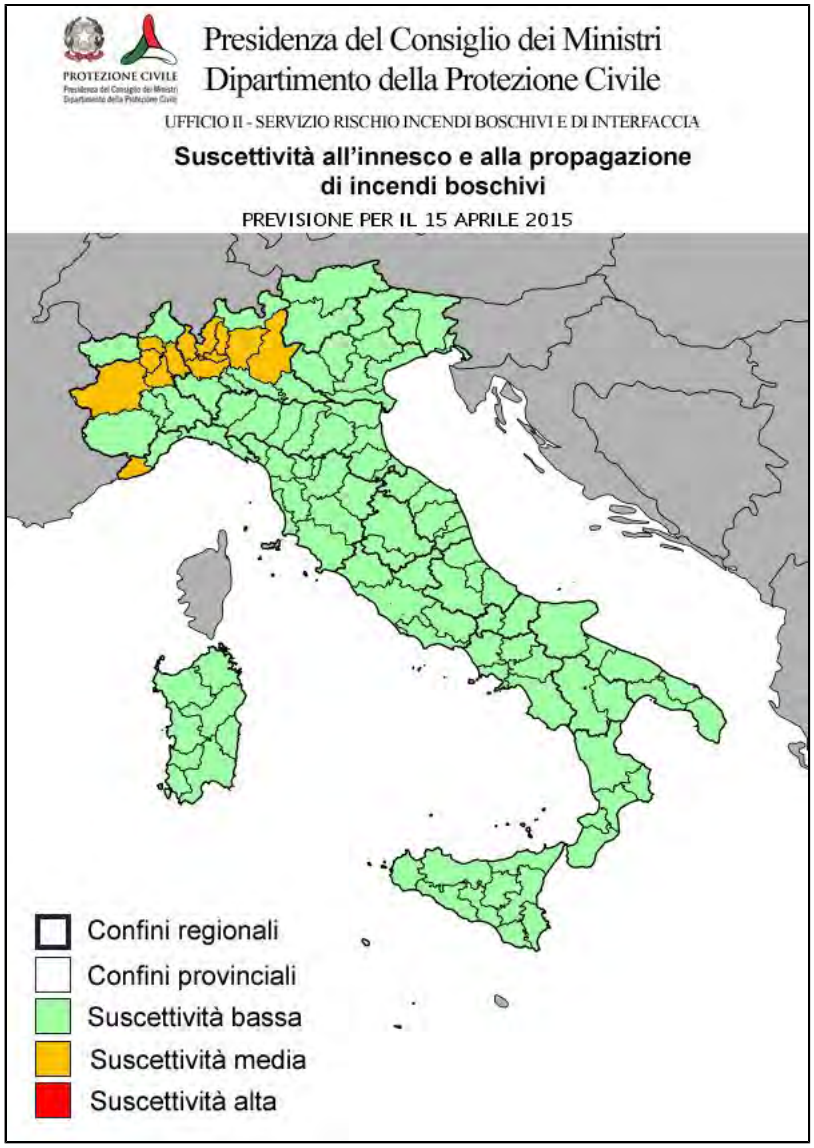

NOTE

CONDIZIONI DI SUSCETTIVITA' ALL'INNESCO E ALLA PROPAGAZIONE DI INCENDI BOSCHIVI PREVISTE PER IL 16 APRILE 2015

		BASSA	MEDIA	ALTA
NORD	VALLE D'AOSTA	In tutte le province		
	PIEMONTE	BI, TO, VC, VB, CN, AT	NO, AL	
	LOMBARDIA	SO, MN, CR, LO, BS	PV, LC, CO, MI, BG, MB, VA	
	TRENTINO A. A.	In tutte le province		
	VENETO	In tutte le province		
	FRIULI V. GIULIA	In tutte le province		
	LIGURIA	SV, GE, SP	IM	
	EMILIA-ROMAGNA	In tutte le province		
CENTRO E SARDEGNA	TOSCANA	In tutte le province		
	UMBRIA	In tutte le province		
	MARCHE	In tutte le province		
	LAZIO	In tutte le province		
	ABRUZZO	In tutte le province		
	SARDEGNA	In tutte le province		
SUD E SICILIA	MOLISE	In tutte le province		
	CAMPANIA	In tutte le province		
	PUGLIA	In tutte le province		
	BASILICATA	In tutte le province		
	CALABRIA	In tutte le province		
	SICILIA	In tutte le province		

NOTE

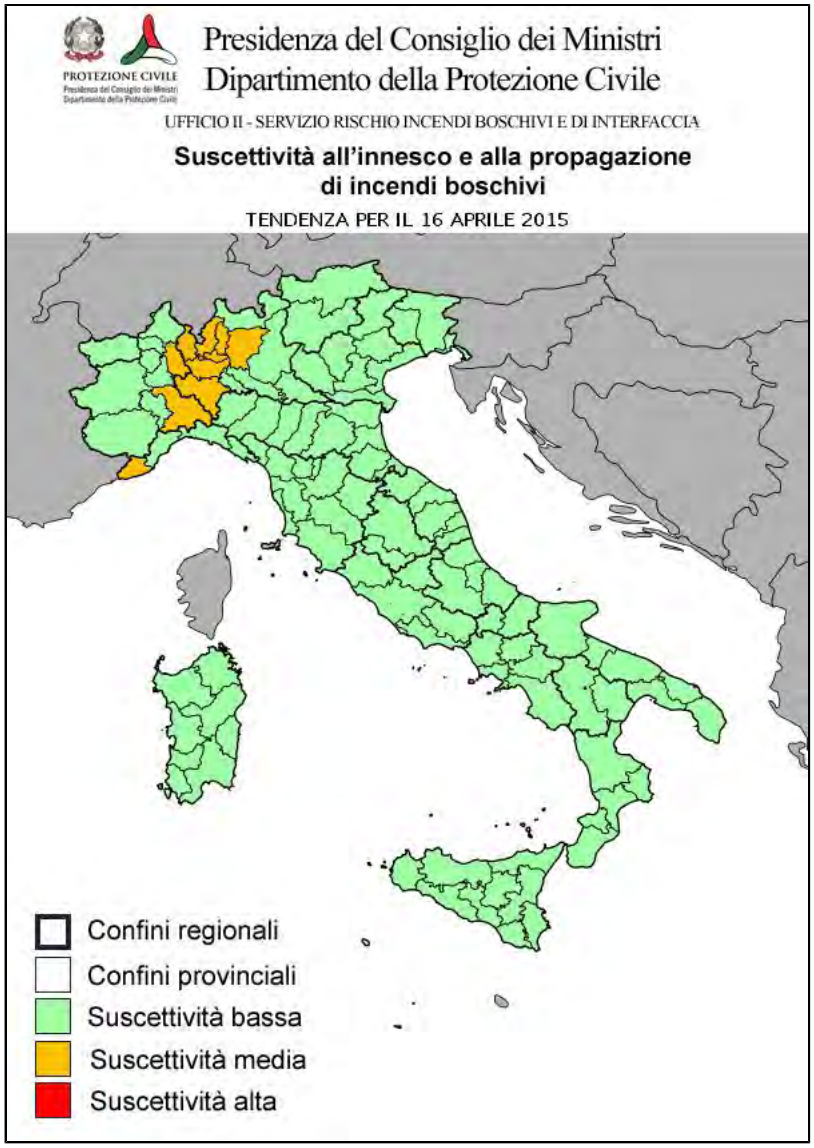

IL DIRETTORE DELL'UFFICIO
F.to Silvano Meroi

Presidenza del Consiglio dei Ministri

DIPARTIMENTO DELLA PROTEZIONE CIVILE
UFFICIO RISCHI IDROGEOLOGICI E ANTROPICI
SERVIZIO RISCHIO INCENDI BOSCHIVI E DI INTERFACCIA

INFORMATIVA N. 072/2015 ***emissione del 15/04/2015***

VISTA la Direttiva Presidente Consiglio dei Ministri 01/7/2011 recante 'Direttiva in materia di lotta attiva agli incendi boschivi' pubblicata nella G.U. n. 208 del 7/9/2011:

VISTO il Decreto attuativo del Capo del Dipartimento della Protezione Civile Rep n. 50 del 19/01/2012;

SULLA BASE dei modelli di analisi delle condizioni favorevoli all'innesco ed alla propagazione degli incendi boschivi in uso presso il Dipartimento della Protezione Civile;

SULLA BASE delle previsioni meteo del Servizio Centro Funzionale Centrale settore Meteo;

SULLA BASE degli elementi notiziari acquisiti;

TENUTO CONTO che il Bollettino di previsione nazionale incendi boschivi e' strutturato su scala provinciale e riporta lo scenario di previsione di natura probabilistica delle condizioni di suscettivita' all'innesco ed alla propagazione degli incendi boschivi, articolate su tre livelli cosi' definiti:

Suscettivita' bassa: ad innesco avvenuto, ancorche' poco probabile, l'incendio si propaghera' in maniera tale che dovrebbe essere fronteggiato con le sole forze ordinarie, comunque necessarie.
Suscettivita' media: ad innesco avvenuto, l'incendio si propaghera' in maniera tale da dover essere tempestivamente fronteggiato con forze ordinarie, altrimenti potrebbe essere necessario un dispiegamento di ulteriori forze per contrastarlo, rafforzando le squadre a terra ed impiegando piccoli e medi mezzi aerei.
Suscettivita' alta: ad innesco avvenuto, l'incendio si propaghera' in maniera tale da poter rapidamente raggiungere dimensioni e intensita' tali da renderlo difficilmente contrastabile con le sole forze ordinarie, ancorche' rinforzate, richiedendo il dispiegamento di ulteriori mezzi aerei.

SI EMETTE IL SEGUENTE

BOLLETTINO DI PREVISIONE NAZIONALE INCENDI BOSCHIVI

PREVISIONI METEO (fornite dal Servizio Centro Funzionale Centrale settore Meteo)

SITUAZIONE: domani, la struttura anticiclonica presente sul Mediterraneo centro-occidentale continuerà a garantire tempo stabile e soleggiato sull'intera Penisola anche nella giornata di domani. Venerdì si prevedono invece condizioni di debole instabilità sulle regioni centro-settentrionali, a causa del transito di una veloce perturbazione atlantica.

Previsioni per il 16 APRILE 2015

Nord
Precipitazioni: dal pomeriggio deboli piogge su Piemonte, Valle d'Aosta, Liguria e settori alpini.
Venti: deboli a prevalente componente meridionale, con rinforzi sulla Liguria.
Temperature: senza variazioni significative.
Umidità minima nei bassi strati: intorno al 40-50%.

Centro e Sardegna
Precipitazioni: dal pomeriggio deboli piogge sulla Sardegna.
Venti: moderati o localmente forti meridionali sulla Sardegna, deboli a prevalente componente meridionale altrove, in rinforzo dal pomeriggio, specie sulle coste tirreniche.
Temperature: senza variazioni significative.
Umidità minima nei bassi strati: intorno al 40-50%.

Sud e Sicilia
Precipitazioni: assenti.
Venti: deboli a prevalente componente meridionale, dal pomeriggio rinforzi su Sicilia, coste ioniche e Puglia.
Temperature: senza variazioni significative.
Umidità minima nei bassi strati: intorno al 40-50 %.

CONDIZIONI DI SUSCETTIVITA' ALL'INNESCO E ALLA PROPAGAZIONE DI INCENDI BOSCHIVI PREVISTE PER IL 16 APRILE 2015

		BASSA	MEDIA	ALTA
NORD	VALLE D'AOSTA	In tutte le province		
	PIEMONTE	VB, TO, VC, AT, BI, CN	NO, AL	
	LOMBARDIA	MN, CR, LO, BS, SO	MI, VA, LC, CO, PV, BG, MB	
	TRENTINO A. A.	In tutte le province		
	VENETO	In tutte le province		
	FRIULI V. GIULIA	In tutte le province		
	LIGURIA	SV, SP, GE	IM	
	EMILIA-ROMAGNA	In tutte le province		
CENTRO E SARDEGNA	TOSCANA	In tutte le province		
	UMBRIA	In tutte le province		
	MARCHE	In tutte le province		
	LAZIO	In tutte le province		
	ABRUZZO	In tutte le province		
	SARDEGNA	CA, NU, OT, SS, CI, VS, OG	OR	
SUD E SICILIA	MOLISE	In tutte le province		
	CAMPANIA	In tutte le province		
	PUGLIA	In tutte le province		
	BASILICATA	In tutte le province		
	CALABRIA	In tutte le province		
	SICILIA	In tutte le province		

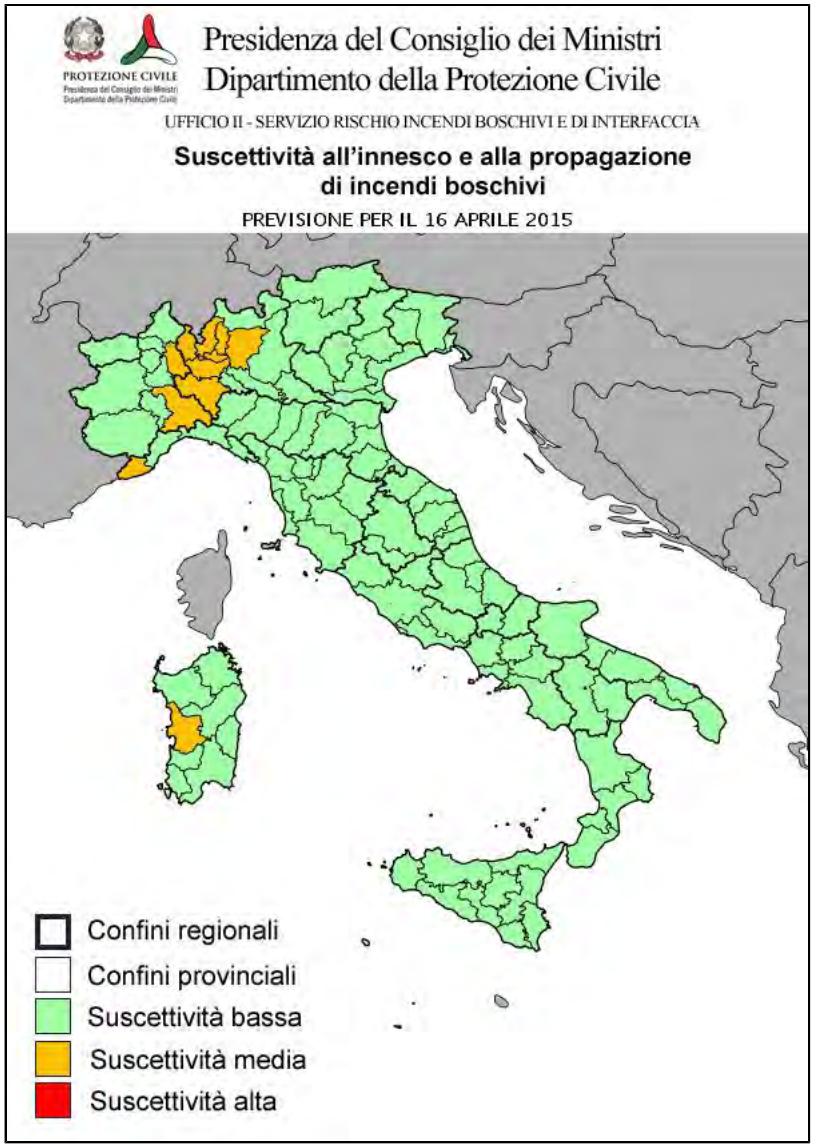

NOTE

CONDIZIONI DI SUSCETTIVITA' ALL'INNESCO E ALLA PROPAGAZIONE DI INCENDI BOSCHIVI PREVISTE PER IL 17 APRILE 2015

		BASSA	MEDIA	ALTA
NORD	VALLE D'AOSTA	In tutte le province		
	PIEMONTE	CN, TO, VB, VC, BI, AT	AL, NO	
	LOMBARDIA	BS, PV, CR, LO, CO, SO, BG, LC, MI, MN	MB, VA	
	TRENTINO A. A.	In tutte le province		
	VENETO	In tutte le province		
	FRIULI V. GIULIA	In tutte le province		
	LIGURIA	In tutte le province		
	EMILIA-ROMAGNA	In tutte le province		
CENTRO E SARDEGNA	TOSCANA	In tutte le province		
	UMBRIA	In tutte le province		
	MARCHE	In tutte le province		
	LAZIO	In tutte le province		
	ABRUZZO	In tutte le province		
	SARDEGNA	In tutte le province		
SUD E SICILIA	MOLISE	In tutte le province		
	CAMPANIA	In tutte le province		
	PUGLIA	In tutte le province		
	BASILICATA	In tutte le province		
	CALABRIA	In tutte le province		
	SICILIA	EN, CL, AG, ME, PA, SR, RG, CT	TP	

NOTE

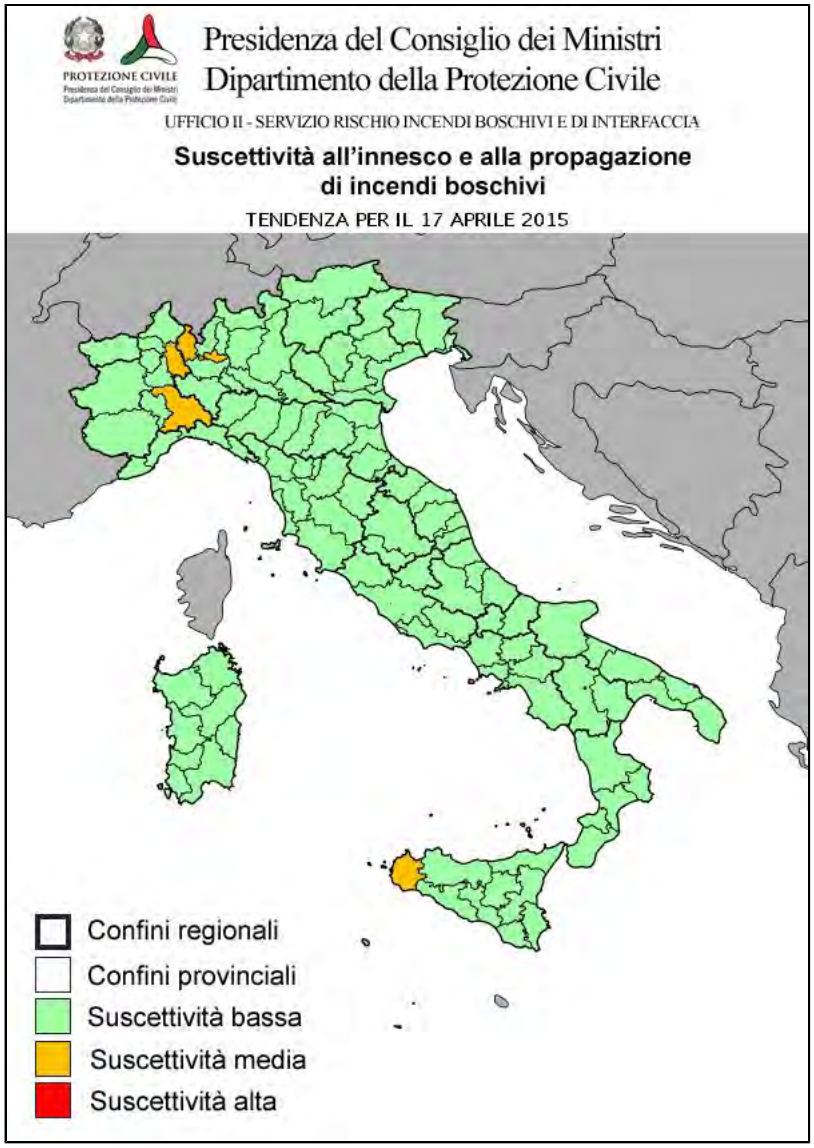

IL DIRETTORE DELL'UFFICIO
F.to Silvano Meroi

Presidenza del Consiglio dei Ministri

DIPARTIMENTO DELLA PROTEZIONE CIVILE
UFFICIO RISCHI IDROGEOLOGICI E ANTROPICI
SERVIZIO RISCHIO INCENDI BOSCHIVI E DI INTERFACCIA

INFORMATIVA N. 073/2015 ***emissione del 16/04/2015***

VISTA la Direttiva Presidente Consiglio dei Ministri 01/7/2011 recante 'Direttiva in materia di lotta attiva agli incendi boschivi' pubblicata nella G.U. n. 208 del 7/9/2011:

VISTO il Decreto attuativo del Capo del Dipartimento della Protezione Civile Rep n. 50 del 19/01/2012;

SULLA BASE dei modelli di analisi delle condizioni favorevoli all'innesco ed alla propagazione degli incendi boschivi in uso presso il Dipartimento della Protezione Civile;

SULLA BASE delle previsioni meteo del Servizio Centro Funzionale Centrale settore Meteo;

SULLA BASE degli elementi notiziari acquisiti;

TENUTO CONTO che il Bollettino di previsione nazionale incendi boschivi e' strutturato su scala provinciale e riporta lo scenario di previsione di natura probabilistica delle condizioni di suscettivita' all'innesco ed alla propagazione degli incendi boschivi, articolate su tre livelli cosi' definiti:

Suscettivita' bassa: ad innesco avvenuto, ancorche' poco probabile, l'incendio si propaghera' in maniera tale che dovrebbe essere fronteggiato con le sole forze ordinarie, comunque necessarie.
Suscettivita' media: ad innesco avvenuto, l'incendio si propaghera' in maniera tale da dover essere tempestivamente fronteggiato con forze ordinarie, altrimenti potrebbe essere necessario un dispiegamento di ulteriori forze per contrastarlo, rafforzando le squadre a terra ed impiegando piccoli e medi mezzi aerei.
Suscettivita' alta: ad innesco avvenuto, l'incendio si propaghera' in maniera tale da poter rapidamente raggiungere dimensioni e intensita' tali da renderlo difficilmente contrastabile con le sole forze ordinarie, ancorche' rinforzate, richiedendo il dispiegamento di ulteriori mezzi aerei.

SI EMETTE IL SEGUENTE

BOLLETTINO DI PREVISIONE NAZIONALE INCENDI BOSCHIVI

PREVISIONI METEO (fornite dal Servizio Centro Funzionale Centrale settore Meteo)

SITUAZIONE: una debole perturbazione atlantica interesserà dalla serata odierna e per la giornata di domani gran parte delle regioni settentrionali e centrali tirreniche. Sabato un nuovo impulso perturbato determinerà della instabilità al nord e localmente sui settori adriatici centrali mentre sul resto del Paese prevarranno condizioni di tempo stabile.

Previsioni per il 17 APRILE 2015

Nord
Precipitazioni: sparse, anche a carattere di rovescio o temporale, su gran parte delle regioni con fenomeni più frequenti sulle zone a Nord del Po.
Venti: da deboli a moderati meridionali con rinforzi su Liguria e settori appenninici.
Temperature: in diminuzione localmente sensibile nei valori massimi.
Umidità minima nei bassi strati: intorno al 50-60%.

Centro e Sardegna
Precipitazioni: da isolate a sparse, anche a carattere di rovescio o breve temporale, su Toscana, Umbria e Lazio. Isolate deboli piogge su Sardegna e restanti regioni.
Venti: moderati meridionali su Sardegna meridionale e settori tirrenici; deboli di direzione variabile altrove.
Temperature: in generale diminuzione nei valori massimi.
Umidità minima nei bassi strati: intorno al 45-55%.

Sud e Sicilia
Precipitazioni: assenti o non rilevanti.
Venti: moderati meridionali su tutte le zone ioniche e sulla Sicilia occidentale con locali rinforzi fino a tesi; da deboli a moderati meridionali altrove.
Temperature: in lieve aumento.
Umidità minima nei bassi strati: intorno al 40-50 %.

CONDIZIONI DI SUSCETTIVITA' ALL'INNESCO E ALLA PROPAGAZIONE DI INCENDI BOSCHIVI PREVISTE PER IL 17 APRILE 2015

		BASSA	MEDIA	ALTA
NORD	VALLE D'AOSTA	In tutte le province		
	PIEMONTE	In tutte le province		
	LOMBARDIA	In tutte le province		
	TRENTINO A. A.	In tutte le province		
	VENETO	In tutte le province		
	FRIULI V. GIULIA	In tutte le province		
	LIGURIA	In tutte le province		
	EMILIA-ROMAGNA	In tutte le province		
CENTRO E SARDEGNA	TOSCANA	In tutte le province		
	UMBRIA	In tutte le province		
	MARCHE	In tutte le province		
	LAZIO	In tutte le province		
	ABRUZZO	In tutte le province		
	SARDEGNA	In tutte le province		
SUD E SICILIA	MOLISE	In tutte le province		
	CAMPANIA	In tutte le province		
	PUGLIA	In tutte le province		
	BASILICATA	In tutte le province		
	CALABRIA	In tutte le province		
	SICILIA	AG, ME, PA, SR, RG, CT, EN, CL	TP	

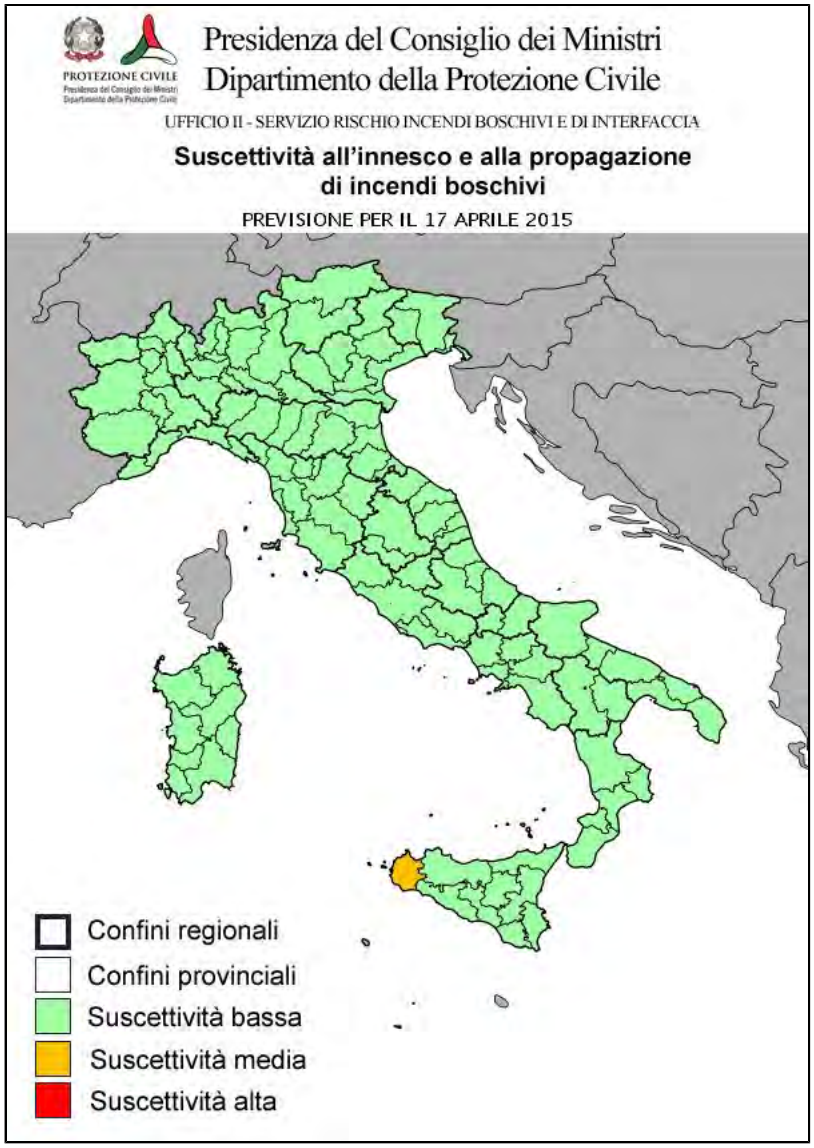

NOTE

CONDIZIONI DI SUSCETTIVITA' ALL'INNESCO E ALLA PROPAGAZIONE DI INCENDI BOSCHIVI PREVISTE PER IL 18 APRILE 2015

		BASSA	MEDIA	ALTA
NORD	VALLE D'AOSTA	In tutte le province		
	PIEMONTE	In tutte le province		
	LOMBARDIA	In tutte le province		
	TRENTINO A. A.	In tutte le province		
	VENETO	In tutte le province		
	FRIULI V. GIULIA	In tutte le province		
	LIGURIA	In tutte le province		
	EMILIA-ROMAGNA	In tutte le province		
CENTRO E SARDEGNA	TOSCANA	In tutte le province		
	UMBRIA	In tutte le province		
	MARCHE	In tutte le province		
	LAZIO	In tutte le province		
	ABRUZZO	In tutte le province		
	SARDEGNA	In tutte le province		
SUD E SICILIA	MOLISE	In tutte le province		
	CAMPANIA	In tutte le province		
	PUGLIA	In tutte le province		
	BASILICATA	In tutte le province		
	CALABRIA	In tutte le province		
	SICILIA	AG, PA, TP, RG, ME, CT, SR	CL, EN	

NOTE

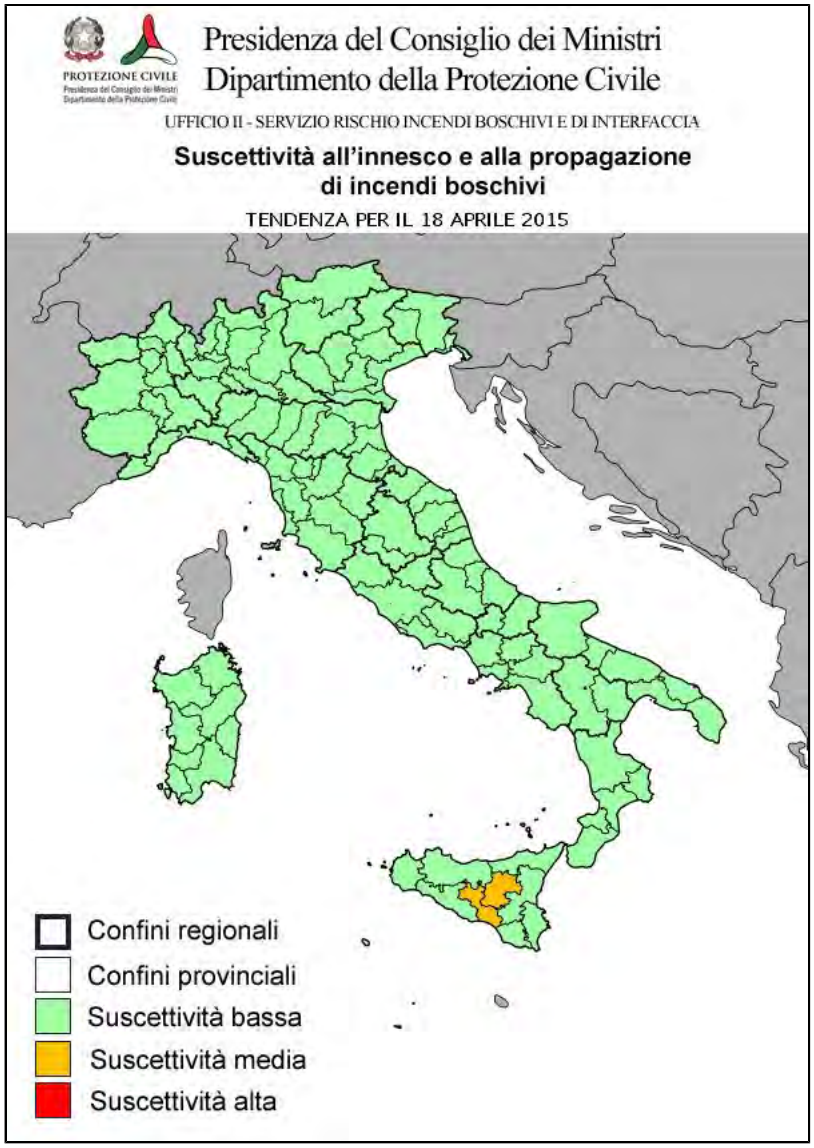

IL DIRETTORE DELL'UFFICIO
F.to Silvano Meroi

Presidenza del Consiglio dei Ministri

DIPARTIMENTO DELLA PROTEZIONE CIVILE
UFFICIO RISCHI IDROGEOLOGICI E ANTROPICI
SERVIZIO RISCHIO INCENDI BOSCHIVI E DI INTERFACCIA

INFORMATIVA N. 074/2015 ***emissione del 17/04/2015***

prossima emissione il 20/04/2015

VISTA la Direttiva Presidente Consiglio dei Ministri 01/7/2011 recante 'Direttiva in materia di lotta attiva agli incendi boschivi' pubblicata nella G.U. n. 208 del 7/9/2011:

VISTO il Decreto attuativo del Capo del Dipartimento della Protezione Civile Rep n. 50 del 19/01/2012;

SULLA BASE dei modelli di analisi delle condizioni favorevoli all'innesco ed alla propagazione degli incendi boschivi in uso presso il Dipartimento della Protezione Civile;

SULLA BASE delle previsioni meteo del Servizio Centro Funzionale Centrale settore Meteo;

SULLA BASE degli elementi notiziari acquisiti;

TENUTO CONTO che il Bollettino di previsione nazionale incendi boschivi e' strutturato su scala provinciale e riporta lo scenario di previsione di natura probabilistica delle condizioni di suscettivita' all'innesco ed alla propagazione degli incendi boschivi, articolate su tre livelli cosi' definiti:

Suscettivita' bassa: ad innesco avvenuto, ancorche' poco probabile, l'incendio si propaghera' in maniera tale che dovrebbe essere fronteggiato con le sole forze ordinarie, comunque necessarie.
Suscettivita' media: ad innesco avvenuto, l'incendio si propaghera' in maniera tale da dover essere tempestivamente fronteggiato con forze ordinarie, altrimenti potrebbe essere necessario un dispiegamento di ulteriori forze per contrastarlo, rafforzando le squadre a terra ed impiegando piccoli e medi mezzi aerei.
Suscettivita' alta: ad innesco avvenuto, l'incendio si propaghera' in maniera tale da poter rapidamente raggiungere dimensioni e intensita' tali da renderlo difficilmente contrastabile con le sole forze ordinarie, ancorche' rinforzate, richiedendo il dispiegamento di ulteriori mezzi aerei.

SI EMETTE IL SEGUENTE

BOLLETTINO DI PREVISIONE NAZIONALE INCENDI BOSCHIVI

PREVISIONI METEO (fornite dal Servizio Centro Funzionale Centrale settore Meteo)

SITUAZIONE: una debole perturbazione atlantica è in transito sulle regioni settentrionali italiane con parziale coinvolgimento del centro. Domani un nuovo impulso perturbato determinerà della instabilità al nord e localmente sui settori adriatici centrali, mentre sul resto del Paese prevarranno condizioni di tempo stabile. Domenica residua instabilità sul nord al mattino, in rapido miglioramento per l'arrivo di freschi venti settentrionali; ventilazione sostenuta anche sulle regioni del medio e basso adriatico.

Previsioni per il 18 APRILE 2015

Nord
Precipitazioni: da sparse a diffuse, anche a carattere di rovescio o temporale, a partire dalla mattinata nel Triveneto, in estensione sull'Emilia-Romagna ed al resto delle regioni. Tendenti a cessare dalla serata sul Triveneto.
Venti: deboli variabili, tendenti a disporsi da sud sulla Liguria rinforzando e dai quadranti orientali sulle regioni dell'alto Adriatico con rinforzi fino a tesi ed estensione in Pianura Padana.
Temperature: senza variazioni significative.
Umidità minima nei bassi strati: intorno al 60-70%.

Centro e Sardegna
Precipitazioni: isolate piogge al mattino su Toscana, Umbria e Marche, tendenti a sparse nel pomeriggio sulle regioni del versante adriatico e sull'Umbria, anche a carattere di rovescio o temporale, specie sui settori appenninici. Pressoché assenti sull'isola e poco rilevanti sul Lazio.
Venti: deboli meridionali, con rinforzi da ovest sulla Sardegna settentrionale; tendenti a disporsi dai quadranti orientali nel pomeriggio sul versante adriatico con rinforzi fino a localmente tesi ed estensione in serata su tutte le aree peninsulari.
Temperature: senza variazioni significative.
Umidità minima nei bassi strati: intorno al 45-65%.

Sud e Sicilia
Precipitazioni: assenti o non rilevanti.
Venti: deboli variabili con locali rinforzi, specie nella prima parte della giornata a direttrice meridionale sulla Puglia.
Temperature: senza variazioni significative.
Umidità minima nei bassi strati: intorno al 30-40 %.

TENDENZA PER IL 19 APRILE 2015
Residue piogge o brevi temporali nella prima parte della giornata sul nord-ovest e sulle regioni centro-meridionali adriatiche. Locali rovesci o brevi temporali pomeridiani su Sardegna, Lazio, Campani e settori appenninici centro-meridionali. Venti da est-nord-est di intensità moderata o localmente forte, in rotazione da nord, con i maggiori rinforzi sulla Liguria. Temperature in sensibile calo sulle regioni del versante adriatico.

TENDENZA PER IL 20 APRILE 2015
Precipitazioni da isolate a sparse su Sardegna, Lazio, Campania, Appennino abruzzese e molisano e su Basilicata, Calabria e rilievi della Sicilia; assenti o non rilevanti sul resto della Penisola; venti da deboli a moderati dai quadranti settentrionali , con possibili rinforzi sulle regioni centro-meridionali. Temperature di nuovo in aumento al nord e senza variazioni significative al centro-sud.

CONDIZIONI DI SUSCETTIVITA' ALL'INNESCO E ALLA PROPAGAZIONE DI INCENDI BOSCHIVI PREVISTE PER IL 18 APRILE 2015

		BASSA	MEDIA	ALTA
NORD	VALLE D'AOSTA	In tutte le province		
	PIEMONTE	In tutte le province		
	LOMBARDIA	In tutte le province		
	TRENTINO A. A.	In tutte le province		
	VENETO	In tutte le province		
	FRIULI V. GIULIA	In tutte le province		
	LIGURIA	In tutte le province		
	EMILIA-ROMAGNA	In tutte le province		
CENTRO E SARDEGNA	TOSCANA	In tutte le province		
	UMBRIA	In tutte le province		
	MARCHE	In tutte le province		
	LAZIO	In tutte le province		
	ABRUZZO	In tutte le province		
	SARDEGNA	In tutte le province		
SUD E SICILIA	MOLISE	In tutte le province		
	CAMPANIA	In tutte le province		
	PUGLIA	In tutte le province		
	BASILICATA	In tutte le province		
	CALABRIA	In tutte le province		
	SICILIA	PA, SR, CT, RG, ME, AG, TP	EN, CL	

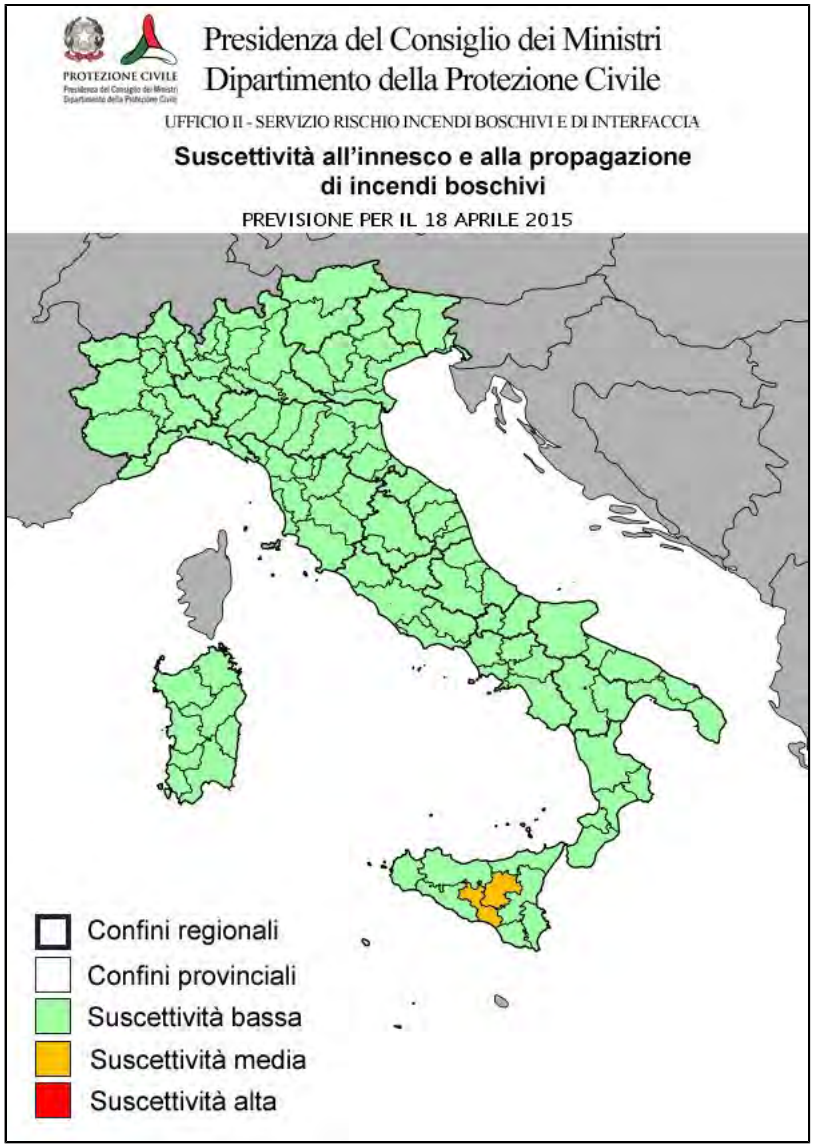

NOTE

CONDIZIONI DI SUSCETTIVITA' ALL'INNESCO E ALLA PROPAGAZIONE DI INCENDI BOSCHIVI PREVISTE PER IL 19 APRILE 2015

		BASSA	MEDIA	ALTA
NORD	VALLE D'AOSTA	In tutte le province		
	PIEMONTE	In tutte le province		
	LOMBARDIA	In tutte le province		
	TRENTINO A. A.	In tutte le province		
	VENETO	In tutte le province		
	FRIULI V. GIULIA	In tutte le province		
	LIGURIA	In tutte le province		
	EMILIA-ROMAGNA	In tutte le province		
CENTRO E SARDEGNA	TOSCANA	In tutte le province		
	UMBRIA	In tutte le province		
	MARCHE	In tutte le province		
	LAZIO	In tutte le province		
	ABRUZZO	In tutte le province		
	SARDEGNA	In tutte le province		
SUD E SICILIA	MOLISE	In tutte le province		
	CAMPANIA	In tutte le province		
	PUGLIA	In tutte le province		
	BASILICATA	In tutte le province		
	CALABRIA	In tutte le province		
	SICILIA	In tutte le province		

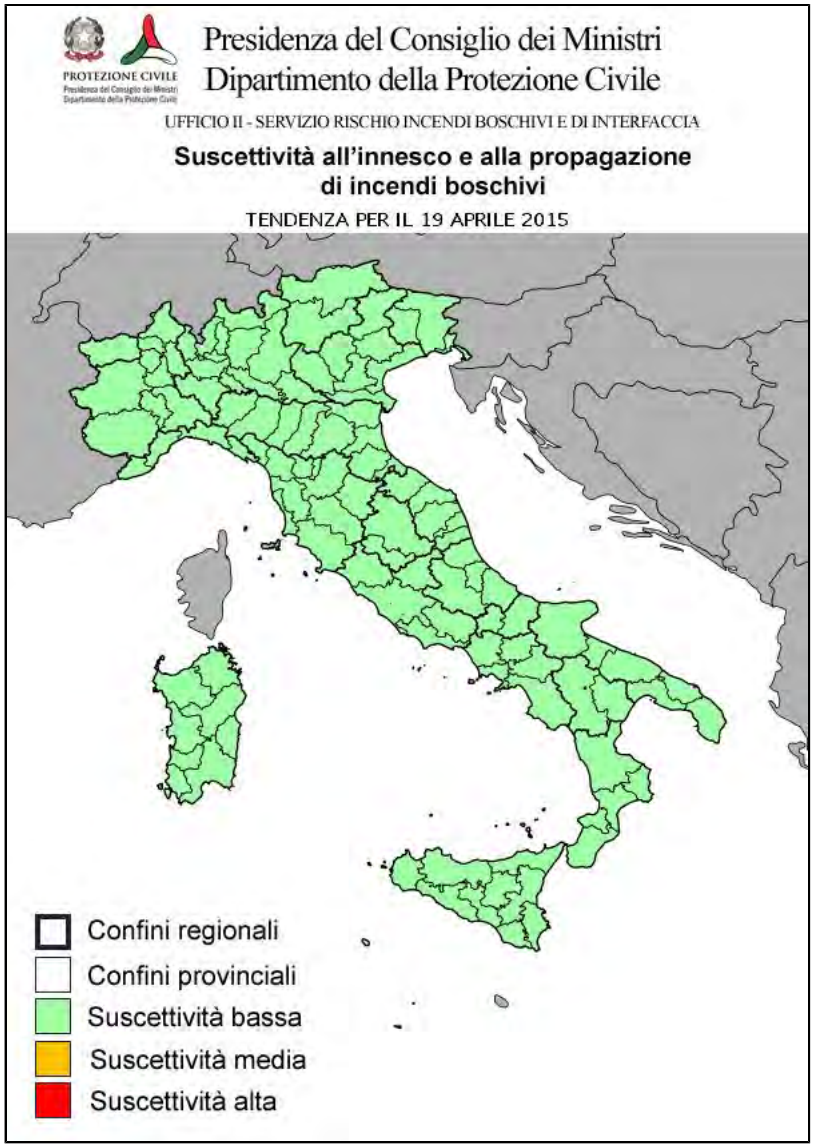

NOTE Per la giornata di lunedì 20 aprile 2015 non si segnalano variazioni significative delle condizioni di suscettività all'innesco e alla propagazione di incendi boschivi rispetto alla tendenza per domenica 19 aprile 2015.

IL DIRETTORE DELL'UFFICIO
F.to Silvano Meroi

Presidenza del Consiglio dei Ministri

DIPARTIMENTO DELLA PROTEZIONE CIVILE
UFFICIO RISCHI IDROGEOLOGICI E ANTROPICI
SERVIZIO RISCHIO INCENDI BOSCHIVI E DI INTERFACCIA

INFORMATIVA N. 075/2015 ***emissione del 20/04/2015***

VISTA la Direttiva Presidente Consiglio dei Ministri 01/7/2011 recante 'Direttiva in materia di lotta attiva agli incendi boschivi' pubblicata nella G.U. n. 208 del 7/9/2011:

VISTO il Decreto attuativo del Capo del Dipartimento della Protezione Civile Rep n. 50 del 19/01/2012;

SULLA BASE dei modelli di analisi delle condizioni favorevoli all'innesco ed alla propagazione degli incendi boschivi in uso presso il Dipartimento della Protezione Civile;

SULLA BASE delle previsioni meteo del Servizio Centro Funzionale Centrale settore Meteo;

SULLA BASE degli elementi notiziari acquisiti;

TENUTO CONTO che il Bollettino di previsione nazionale incendi boschivi e' strutturato su scala provinciale e riporta lo scenario di previsione di natura probabilistica delle condizioni di suscettivita' all'innesco ed alla propagazione degli incendi boschivi, articolate su tre livelli cosi' definiti:

Suscettivita' bassa: ad innesco avvenuto, ancorche' poco probabile, l'incendio si propaghera' in maniera tale che dovrebbe essere fronteggiato con le sole forze ordinarie, comunque necessarie.
Suscettivita' media: ad innesco avvenuto, l'incendio si propaghera' in maniera tale da dover essere tempestivamente fronteggiato con forze ordinarie, altrimenti potrebbe essere necessario un dispiegamento di ulteriori forze per contrastarlo, rafforzando le squadre a terra ed impiegando piccoli e medi mezzi aerei.
Suscettivita' alta: ad innesco avvenuto, l'incendio si propaghera' in maniera tale da poter rapidamente raggiungere dimensioni e intensita' tali da renderlo difficilmente contrastabile con le sole forze ordinarie, ancorche' rinforzate, richiedendo il dispiegamento di ulteriori mezzi aerei.

SI EMETTE IL SEGUENTE

BOLLETTINO DI PREVISIONE NAZIONALE INCENDI BOSCHIVI

PREVISIONI METEO (fornite dal Servizio Centro Funzionale Centrale settore Meteo)

SITUAZIONE: una debole perturbazione, presente ad ovest della Sardegna, transiterà tra oggi e domani sulle regioni centro-meridionali, determinando deboli condizioni di instabilità, specie sui settori del versante tirrenico, mentre al nord saranno presenti condizioni di stabilità dovute ad un campo di alte pressioni. Mercoledì la struttura di alte pressioni coprirà tutte le nostre regioni, con tempo stabile e soleggiato.

Previsioni per il 21 APRILE 2015

Nord
Precipitazioni: assenti.
Venti: deboli variabili.
Temperature: senza variazioni significative.
Umidità minima nei bassi strati: intorno al 50-60%.

Centro e Sardegna
Precipitazioni: deboli piogge al mattino sui settori orientali dell'isola. Assenti sulle altre regioni.
Venti: deboli settentrionali, con locali rinforzi su Sardegna e coste tirreniche.
Temperature: senza variazioni significative.
Umidità minima nei bassi strati: intorno al 40-50%.

Sud e Sicilia
Precipitazioni: deboli piogge ed isolati rovesci su Sicilia e Calabria. Assenti sulle altre regioni.
Venti: da deboli a moderati settentrionali, con rinforzi fino a forti su Puglia, Basilicata e settori ionici della Calabria.
Temperature: senza variazioni significative.
Umidità minima nei bassi strati: intorno al 40-60 %.

CONDIZIONI DI SUSCETTIVITA' ALL'INNESCO E ALLA PROPAGAZIONE DI INCENDI BOSCHIVI PREVISTE PER IL 21 APRILE 2015

		BASSA	MEDIA	ALTA
NORD	VALLE D'AOSTA	In tutte le province		
	PIEMONTE	In tutte le province		
	LOMBARDIA	In tutte le province		
	TRENTINO A. A.	In tutte le province		
	VENETO	In tutte le province		
	FRIULI V. GIULIA	In tutte le province		
	LIGURIA	In tutte le province		
	EMILIA-ROMAGNA	In tutte le province		
CENTRO E SARDEGNA	TOSCANA	In tutte le province		
	UMBRIA	In tutte le province		
	MARCHE	In tutte le province		
	LAZIO	In tutte le province		
	ABRUZZO	In tutte le province		
	SARDEGNA	In tutte le province		
SUD E SICILIA	MOLISE	In tutte le province		
	CAMPANIA	In tutte le province		
	PUGLIA	In tutte le province		
	BASILICATA	In tutte le province		
	CALABRIA	In tutte le province		
	SICILIA	In tutte le province		

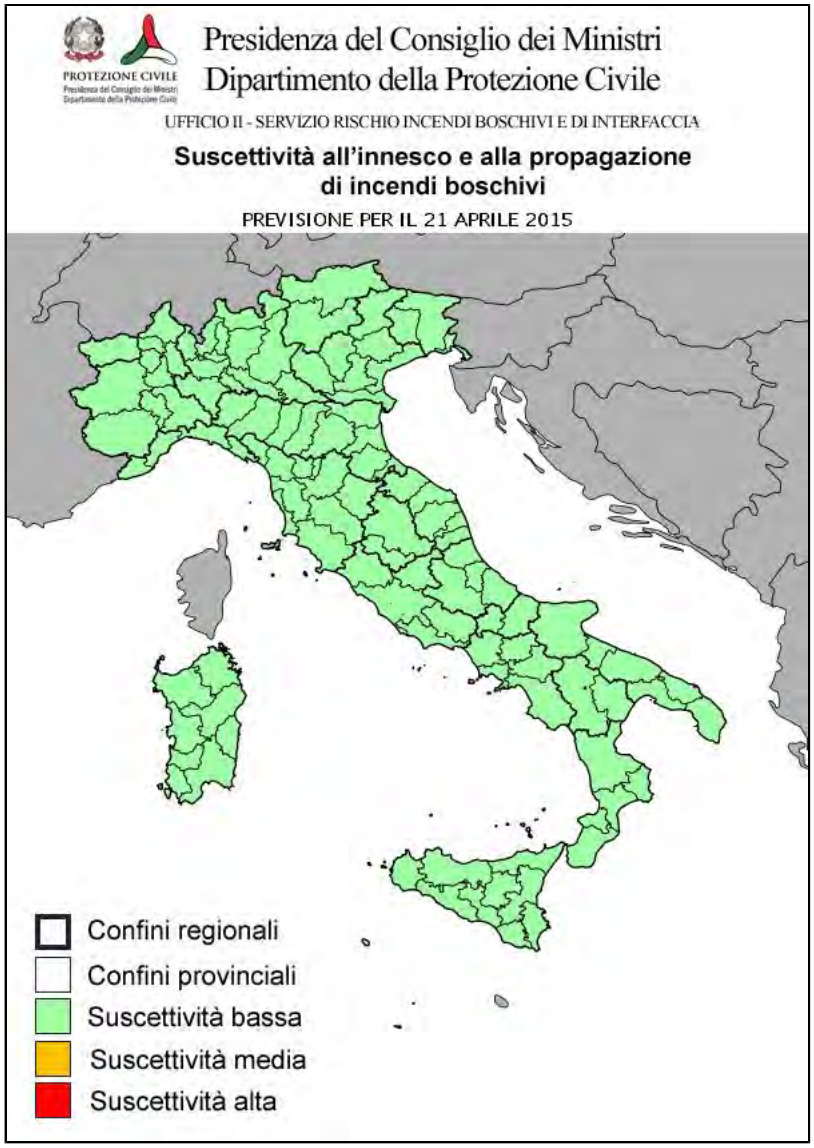

NOTE

CONDIZIONI DI SUSCETTIVITA' ALL'INNESCO E ALLA PROPAGAZIONE DI INCENDI BOSCHIVI PREVISTE PER IL 22 APRILE 2015

		BASSA	MEDIA	ALTA
NORD	VALLE D'AOSTA	In tutte le province		
	PIEMONTE	In tutte le province		
	LOMBARDIA	In tutte le province		
	TRENTINO A. A.	In tutte le province		
	VENETO	In tutte le province		
	FRIULI V. GIULIA	In tutte le province		
	LIGURIA	In tutte le province		
	EMILIA-ROMAGNA	In tutte le province		
CENTRO E SARDEGNA	TOSCANA	In tutte le province		
	UMBRIA	In tutte le province		
	MARCHE	In tutte le province		
	LAZIO	In tutte le province		
	ABRUZZO	In tutte le province		
	SARDEGNA	In tutte le province		
SUD E SICILIA	MOLISE	In tutte le province		
	CAMPANIA	In tutte le province		
	PUGLIA	In tutte le province		
	BASILICATA	In tutte le province		
	CALABRIA	In tutte le province		
	SICILIA	In tutte le province		

NOTE

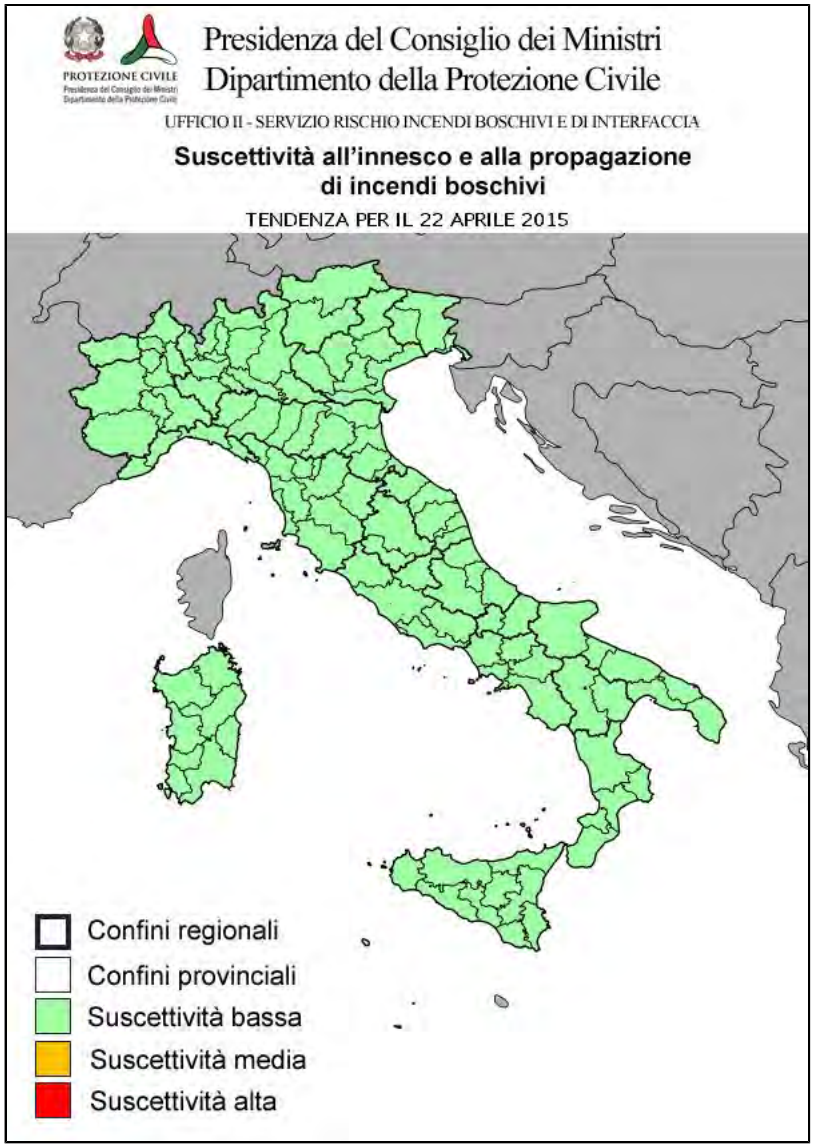

IL DIRETTORE DELL'UFFICIO
F.to Silvano Meroi

Presidenza del Consiglio dei Ministri

DIPARTIMENTO DELLA PROTEZIONE CIVILE
UFFICIO RISCHI IDROGEOLOGICI E ANTROPICI
SERVIZIO RISCHIO INCENDI BOSCHIVI E DI INTERFACCIA

INFORMATIVA N. 076/2015 ***emissione del 21/04/2015***

VISTA la Direttiva Presidente Consiglio dei Ministri 01/7/2011 recante 'Direttiva in materia di lotta attiva agli incendi boschivi' pubblicata nella G.U. n. 208 del 7/9/2011:

VISTO il Decreto attuativo del Capo del Dipartimento della Protezione Civile Rep n. 50 del 19/01/2012;

SULLA BASE dei modelli di analisi delle condizioni favorevoli all'innesco ed alla propagazione degli incendi boschivi in uso presso il Dipartimento della Protezione Civile;

SULLA BASE delle previsioni meteo del Servizio Centro Funzionale Centrale settore Meteo;

SULLA BASE degli elementi notiziari acquisiti;

TENUTO CONTO che il Bollettino di previsione nazionale incendi boschivi e' strutturato su scala provinciale e riporta lo scenario di previsione di natura probabilistica delle condizioni di suscettivita' all'innesco ed alla propagazione degli incendi boschivi, articolate su tre livelli cosi' definiti:

Suscettivita' bassa: ad innesco avvenuto, ancorche' poco probabile, l'incendio si propaghera' in maniera tale che dovrebbe essere fronteggiato con le sole forze ordinarie, comunque necessarie.
Suscettivita' media: ad innesco avvenuto, l'incendio si propaghera' in maniera tale da dover essere tempestivamente fronteggiato con forze ordinarie, altrimenti potrebbe essere necessario un dispiegamento di ulteriori forze per contrastarlo, rafforzando le squadre a terra ed impiegando piccoli e medi mezzi aerei.
Suscettivita' alta: ad innesco avvenuto, l'incendio si propaghera' in maniera tale da poter rapidamente raggiungere dimensioni e intensita' tali da renderlo difficilmente contrastabile con le sole forze ordinarie, ancorche' rinforzate, richiedendo il dispiegamento di ulteriori mezzi aerei.

SI EMETTE IL SEGUENTE

BOLLETTINO DI PREVISIONE NAZIONALE INCENDI BOSCHIVI

PREVISIONI METEO (fornite dal Servizio Centro Funzionale Centrale settore Meteo)

SITUAZIONE: una vasta area anticiclonica sull'Europa centro-occidentale tende ad interessare pienamente anche la nostra Penisola portando tempo stabile, per oggi e domani, su tutto il territorio. Giovedì un nucleo depressionario di origine scandinava approccerà le nostre regioni settentrionali, apportando una moderata instabilità, che si estenderà venerdì anche al centro-sud.

Previsioni per il 22 APRILE 2015

Nord
Precipitazioni: isolati rovesci nella seconda parte della giornata sulle zone alpine orientali; assenti o non rilevanti altrove.
Venti: deboli variabili, tendenti a ruotare da sud nel pomeriggio, con qualche rinforzo su Liguria.
Temperature: senza variazioni significative.
Umidità minima nei bassi strati: intorno al 40-50%.

Centro e Sardegna
Precipitazioni: assenti.
Venti: deboli settentrionali, tendenti a ruotare da sud, con rinforzi sulla Sardegna meridionale.
Temperature: senza variazioni significative.
Umidità minima nei bassi strati: intorno al 40-50%.

Sud e Sicilia
Precipitazioni: assenti o non rilevanti.
Venti: da deboli a moderati settentrionali, con rinforzi fino a forti su Puglia, Basilicata e settori ionici della Calabria, in attenuazione nel corso del giorno.
Temperature: senza variazioni significative.
Umidità minima nei bassi strati: intorno al 40-50 %.

CONDIZIONI DI SUSCETTIVITA' ALL'INNESCO E ALLA PROPAGAZIONE DI INCENDI BOSCHIVI PREVISTE PER IL 22 APRILE 2015

		BASSA	MEDIA	ALTA
NORD	VALLE D'AOSTA	In tutte le province		
	PIEMONTE	BI, AL, CN, AT, TO, VC	VB, NO	
	LOMBARDIA	BG, MI, SO, MN, MB, CR, PV, BS, LC, LO	VA, CO	
	TRENTINO A. A.	In tutte le province		
	VENETO	In tutte le province		
	FRIULI V. GIULIA	In tutte le province		
	LIGURIA	In tutte le province		
	EMILIA-ROMAGNA	In tutte le province		
CENTRO E SARDEGNA	TOSCANA	In tutte le province		
	UMBRIA	In tutte le province		
	MARCHE	In tutte le province		
	LAZIO	In tutte le province		
	ABRUZZO	In tutte le province		
	SARDEGNA	In tutte le province		
SUD E SICILIA	MOLISE	In tutte le province		
	CAMPANIA	In tutte le province		
	PUGLIA	In tutte le province		
	BASILICATA	In tutte le province		
	CALABRIA	In tutte le province		
	SICILIA	In tutte le province		

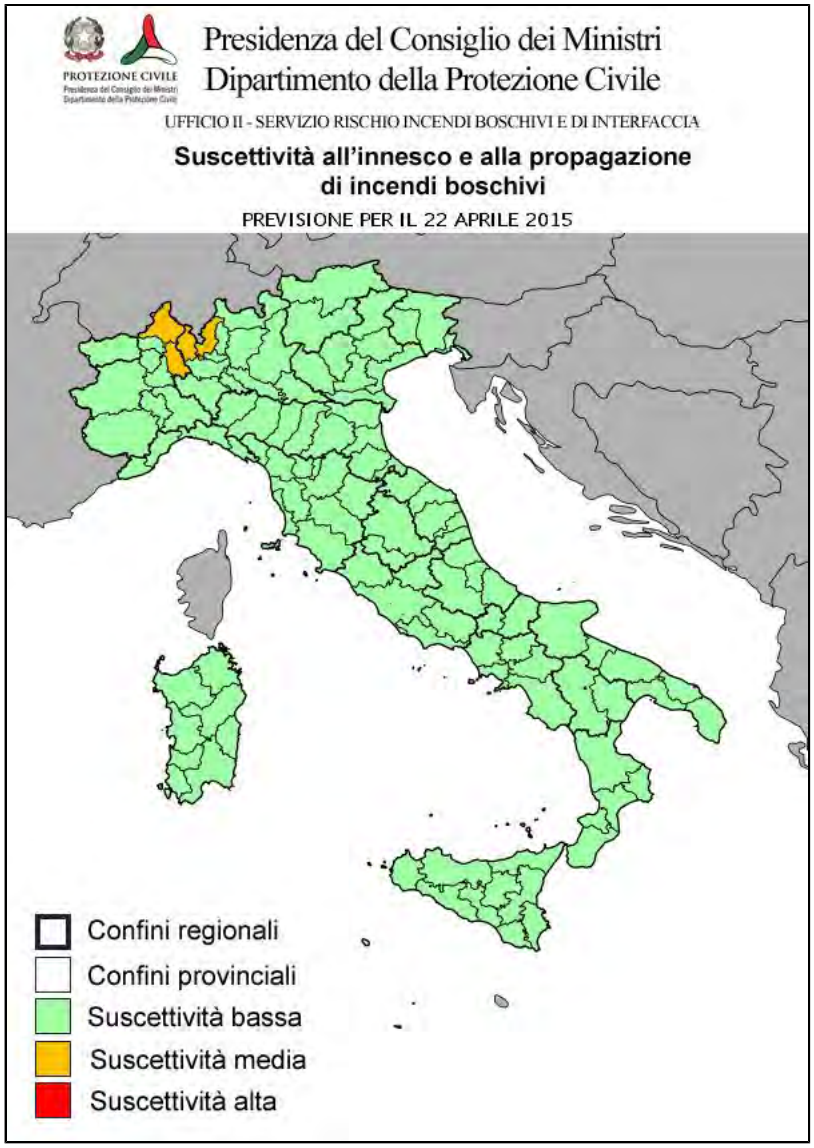

NOTE

CONDIZIONI DI SUSCETTIVITA' ALL'INNESCO E ALLA PROPAGAZIONE DI INCENDI BOSCHIVI PREVISTE PER IL 23 APRILE 2015

		BASSA	MEDIA	ALTA
NORD	VALLE D'AOSTA	In tutte le province		
	PIEMONTE	In tutte le province		
	LOMBARDIA	In tutte le province		
	TRENTINO A. A.	In tutte le province		
	VENETO	In tutte le province		
	FRIULI V. GIULIA	In tutte le province		
	LIGURIA	In tutte le province		
	EMILIA-ROMAGNA	In tutte le province		
CENTRO E SARDEGNA	TOSCANA	In tutte le province		
	UMBRIA	In tutte le province		
	MARCHE	In tutte le province		
	LAZIO	In tutte le province		
	ABRUZZO	In tutte le province		
	SARDEGNA	In tutte le province		
SUD E SICILIA	MOLISE	In tutte le province		
	CAMPANIA	In tutte le province		
	PUGLIA	In tutte le province		
	BASILICATA	In tutte le province		
	CALABRIA	In tutte le province		
	SICILIA	In tutte le province		

NOTE

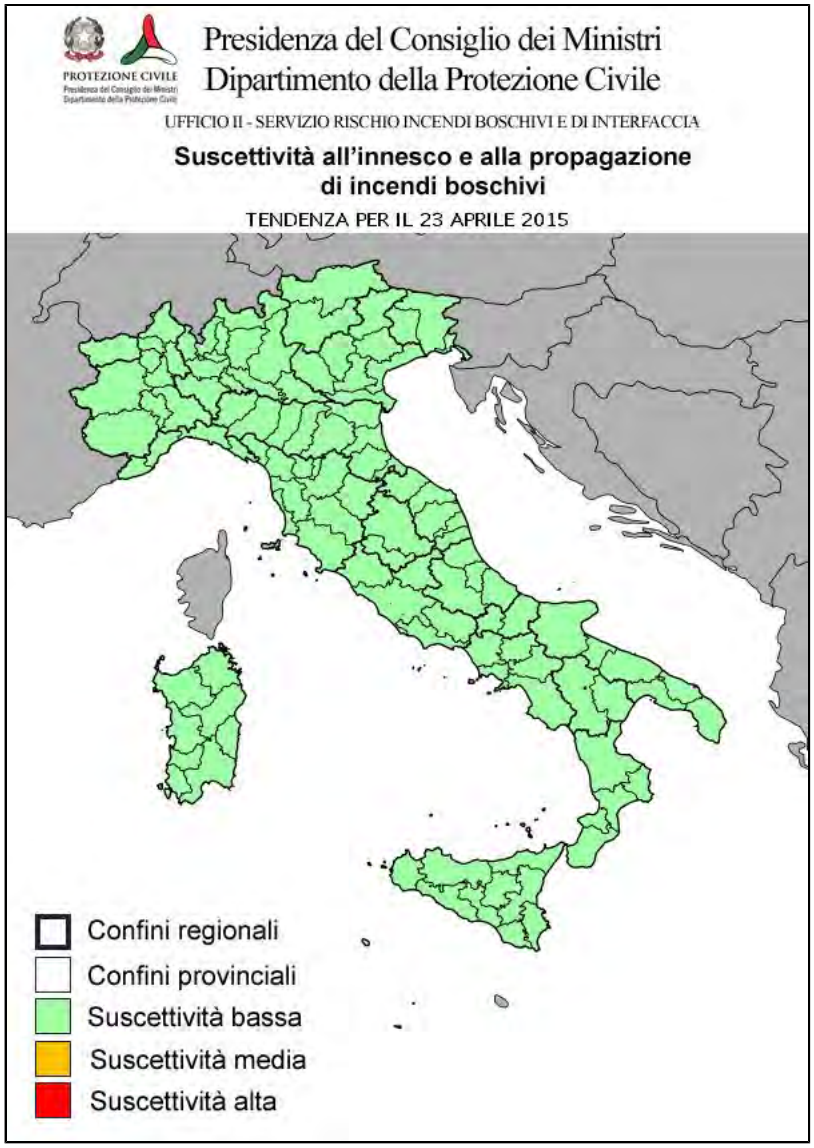

IL DIRETTORE DELL'UFFICIO
F.to Silvano Meroi

Presidenza del Consiglio dei Ministri

DIPARTIMENTO DELLA PROTEZIONE CIVILE
UFFICIO RISCHI IDROGEOLOGICI E ANTROPICI
SERVIZIO RISCHIO INCENDI BOSCHIVI E DI INTERFACCIA

INFORMATIVA N. 077/2015 ***emissione del 22/04/2015***

VISTA la Direttiva Presidente Consiglio dei Ministri 01/7/2011 recante 'Direttiva in materia di lotta attiva agli incendi boschivi' pubblicata nella G.U. n. 208 del 7/9/2011:

VISTO il Decreto attuativo del Capo del Dipartimento della Protezione Civile Rep n. 50 del 19/01/2012;

SULLA BASE dei modelli di analisi delle condizioni favorevoli all'innesco ed alla propagazione degli incendi boschivi in uso presso il Dipartimento della Protezione Civile;

SULLA BASE delle previsioni meteo del Servizio Centro Funzionale Centrale settore Meteo;

SULLA BASE degli elementi notiziari acquisiti;

TENUTO CONTO che il Bollettino di previsione nazionale incendi boschivi e' strutturato su scala provinciale e riporta lo scenario di previsione di natura probabilistica delle condizioni di suscettivita' all'innesco ed alla propagazione degli incendi boschivi, articolate su tre livelli cosi' definiti:

Suscettivita' bassa: ad innesco avvenuto, ancorche' poco probabile, l'incendio si propaghera' in maniera tale che dovrebbe essere fronteggiato con le sole forze ordinarie, comunque necessarie.
Suscettivita' media: ad innesco avvenuto, l'incendio si propaghera' in maniera tale da dover essere tempestivamente fronteggiato con forze ordinarie, altrimenti potrebbe essere necessario un dispiegamento di ulteriori forze per contrastarlo, rafforzando le squadre a terra ed impiegando piccoli e medi mezzi aerei.
Suscettivita' alta: ad innesco avvenuto, l'incendio si propaghera' in maniera tale da poter rapidamente raggiungere dimensioni e intensita' tali da renderlo difficilmente contrastabile con le sole forze ordinarie, ancorche' rinforzate, richiedendo il dispiegamento di ulteriori mezzi aerei.

SI EMETTE IL SEGUENTE

BOLLETTINO DI PREVISIONE NAZIONALE INCENDI BOSCHIVI

PREVISIONI METEO (fornite dal Servizio Centro Funzionale Centrale settore Meteo)

SITUAZIONE: il campo di alta pressione che ha caratterizzato gran parte dei giorni scorsi sul bacino del Mediterraneo andrà nel corso delle prossime ore attenuandosi a causa di due elementi perturbati: un nucleo di aria fredda proveniente dall'Europa centrale e una onda atlantica in avvicinamento sulla nostra Penisola. Durante la giornata di domani i due elementi perturbati tenderanno a mettersi in fase determinando una instabilità sul nord-est, localmente sulle due isole maggiori ed al meridione. Da venerdì graduale e temporanea rimonta anticiclonica sul Mediterraneo centrale.

Previsioni per il 23 APRILE 2015

Nord
Precipitazioni: da isolati a sparse, anche a carattere di rovescio o temporale, sulle zone alpine, più frequenti sui settori alpini e prealpini orientali; quota neve al di sopra dei 1500 m. Assenti o non rilevanti altrove.
Venti: inizialmente deboli variabili, ma con tendenza a ruotare da sud, con qualche rinforzo su Liguria e coste adriatiche.
Temperature: massime in diminuzione al nord-est, specie sul Friuli Venezia Giulia.
Umidità minima nei bassi strati: intorno al 45-60%.

Centro e Sardegna
Precipitazioni: piovaschi non rilevanti sui rilievi peninsulari durante il pomeriggio, assenti altrove.
Venti: tra deboli e moderati meridionali, con rinforzi su coste orientali della Sardegna.
Temperature: senza variazioni significative.
Umidità minima nei bassi strati: intorno al 40-55%.

Sud e Sicilia
Precipitazioni: isolate su Calabria e Sicilia durante il pomeriggio, anche a carattere di rovescio o breve temporale, assenti o non rilevanti altrove.
Venti: da deboli a moderati meridionali, tesi sul settore occidentale della Sicilia.
Temperature: massime in lieve aumento su Calabria e Sicilia tirrenica.
Umidità minima nei bassi strati: intorno al 40-55%.

CONDIZIONI DI SUSCETTIVITA' ALL'INNESCO E ALLA PROPAGAZIONE DI INCENDI BOSCHIVI PREVISTE PER IL 23 APRILE 2015

		BASSA	MEDIA	ALTA
NORD	VALLE D'AOSTA	In tutte le province		
	PIEMONTE	In tutte le province		
	LOMBARDIA	In tutte le province		
	TRENTINO A. A.	In tutte le province		
	VENETO	In tutte le province		
	FRIULI V. GIULIA	In tutte le province		
	LIGURIA	In tutte le province		
	EMILIA-ROMAGNA	In tutte le province		
CENTRO E SARDEGNA	TOSCANA	In tutte le province		
	UMBRIA	In tutte le province		
	MARCHE	In tutte le province		
	LAZIO	In tutte le province		
	ABRUZZO	In tutte le province		
	SARDEGNA	In tutte le province		
SUD E SICILIA	MOLISE	In tutte le province		
	CAMPANIA	In tutte le province		
	PUGLIA	In tutte le province		
	BASILICATA	In tutte le province		
	CALABRIA	In tutte le province		
	SICILIA	In tutte le province		

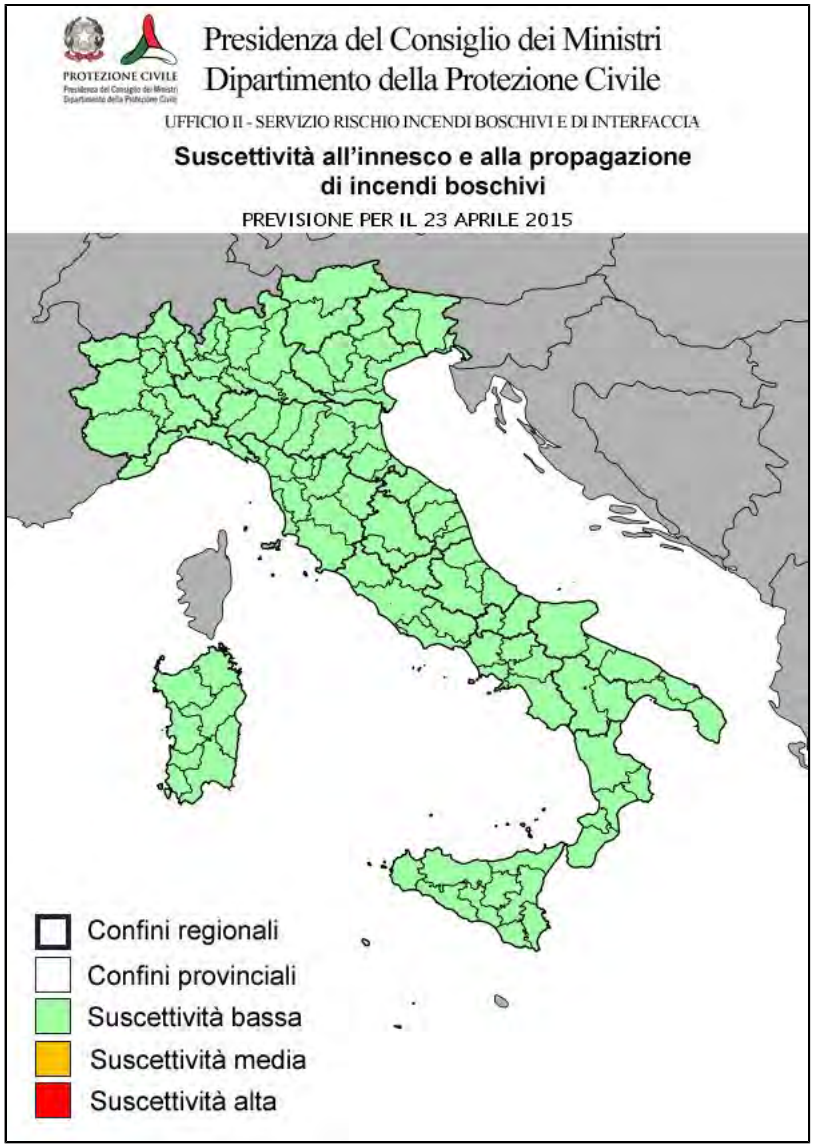

NOTE

CONDIZIONI DI SUSCETTIVITA' ALL'INNESCO E ALLA PROPAGAZIONE DI INCENDI BOSCHIVI PREVISTE PER IL 24 APRILE 2015

		BASSA	MEDIA	ALTA
NORD	VALLE D'AOSTA	In tutte le province		
	PIEMONTE	In tutte le province		
	LOMBARDIA	In tutte le province		
	TRENTINO A. A.	In tutte le province		
	VENETO	In tutte le province		
	FRIULI V. GIULIA	In tutte le province		
	LIGURIA	In tutte le province		
	EMILIA-ROMAGNA	In tutte le province		
CENTRO E SARDEGNA	TOSCANA	In tutte le province		
	UMBRIA	In tutte le province		
	MARCHE	In tutte le province		
	LAZIO	In tutte le province		
	ABRUZZO	In tutte le province		
	SARDEGNA	In tutte le province		
SUD E SICILIA	MOLISE	In tutte le province		
	CAMPANIA	In tutte le province		
	PUGLIA	In tutte le province		
	BASILICATA	In tutte le province		
	CALABRIA	In tutte le province		
	SICILIA	In tutte le province		

NOTE

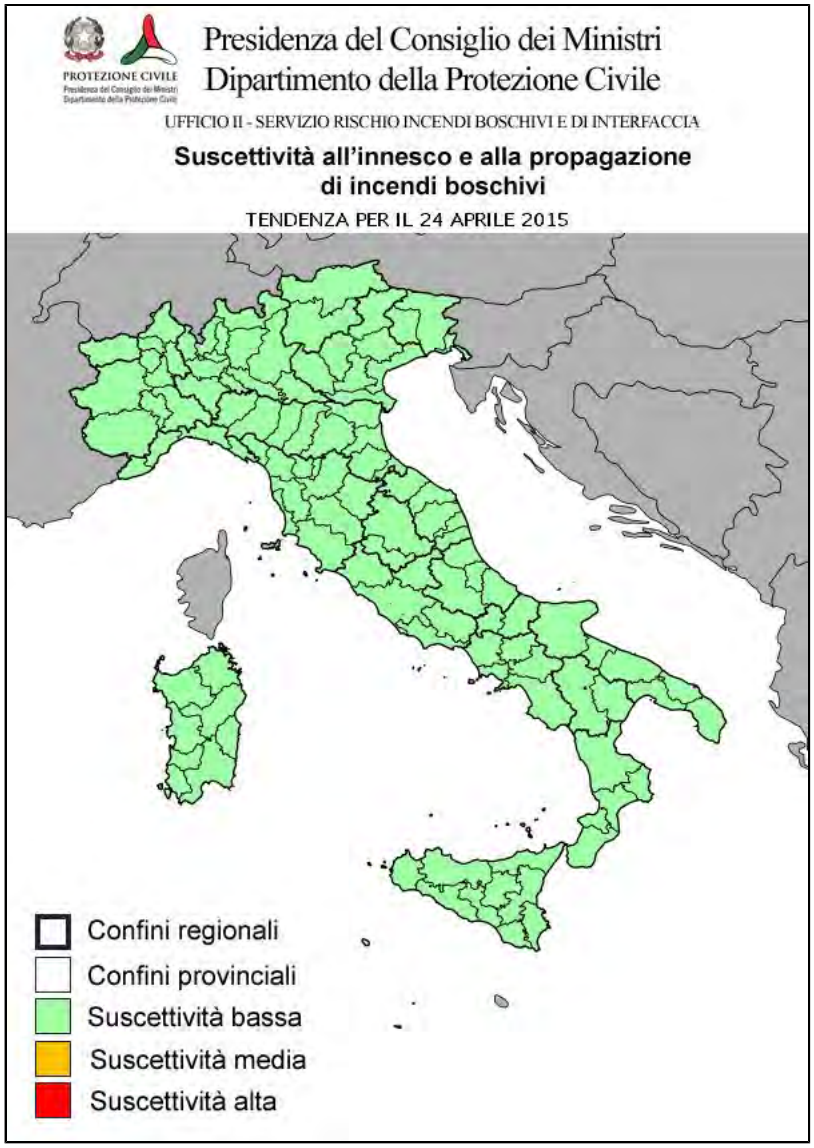

IL DIRETTORE DELL'UFFICIO
F.to Silvano Meroi

INFORMATIVA N. 078/2015 ***emissione del 23/04/2015***

VISTA la Direttiva Presidente Consiglio dei Ministri 01/7/2011 recante 'Direttiva in materia di lotta attiva agli incendi boschivi' pubblicata nella G.U. n. 208 del 7/9/2011:

VISTO il Decreto attuativo del Capo del Dipartimento della Protezione Civile Rep n. 50 del 19/01/2012;

SULLA BASE dei modelli di analisi delle condizioni favorevoli all'innesco ed alla propagazione degli incendi boschivi in uso presso il Dipartimento della Protezione Civile;

SULLA BASE delle previsioni meteo del Servizio Centro Funzionale Centrale settore Meteo;

SULLA BASE degli elementi notiziari acquisiti;

TENUTO CONTO che il Bollettino di previsione nazionale incendi boschivi e' strutturato su scala provinciale e riporta lo scenario di previsione di natura probabilistica delle condizioni di suscettivita' all'innesco ed alla propagazione degli incendi boschivi, articolate su tre livelli cosi' definiti:

Suscettivita' bassa: ad innesco avvenuto, ancorche' poco probabile, l'incendio si propaghera' in maniera tale che dovrebbe essere fronteggiato con le sole forze ordinarie, comunque necessarie.
Suscettivita' media: ad innesco avvenuto, l'incendio si propaghera' in maniera tale da dover essere tempestivamente fronteggiato con forze ordinarie, altrimenti potrebbe essere necessario un dispiegamento di ulteriori forze per contrastarlo, rafforzando le squadre a terra ed impiegando piccoli e medi mezzi aerei.
Suscettivita' alta: ad innesco avvenuto, l'incendio si propaghera' in maniera tale da poter rapidamente raggiungere dimensioni e intensita' tali da renderlo difficilmente contrastabile con le sole forze ordinarie, ancorche' rinforzate, richiedendo il dispiegamento di ulteriori mezzi aerei.

SI EMETTE IL SEGUENTE

BOLLETTINO DI PREVISIONE NAZIONALE INCENDI BOSCHIVI

PREVISIONI METEO (fornite dal Servizio Centro Funzionale Centrale settore Meteo)

SITUAZIONE:un nucleo di aria fredda proveniente dall'Europa centrale e una onda atlantica tenderanno a mettersi in fase sull'Italia determinando una marcata instabilità sul nord-est; deboli condizioni di instabilità saranno presenti anche sulle due isole maggiori ed al meridione. Da venerdì graduale rimonta anticiclonica sul Mediterraneo centrale, con tempo stabile e soleggiato su gran parte delle nostre regioni, tuttavia sabato una perturbazione atlantica lambirà le zone alpine.

Previsioni per il 24 APRILE 2015

Nord
Precipitazioni: sparse, anche a carattere di rovescio o temporale, sulle zone alpine orientali e sulle zone pianeggianti del Friuli-Venezia Giulia. Assenti o non rilevanti altrove.
Venti: inizialmente deboli variabili, con rinforzi meridionali su Liguria e zone adriatiche.
Temperature: massime in diminuzione al nord-est, specie sul Friuli Venezia Giulia.
Umidità minima nei bassi strati: intorno al 45-60%.

Centro e Sardegna
Precipitazioni: isolate anche a carattere di rovescio o breve temporale sulle regioni peninsulari.
Venti: deboli meridionali, con rinforzi sulle zone tirreniche.
Temperature: senza variazioni significative.
Umidità minima nei bassi strati: intorno al 50-65%.

Sud e Sicilia
Precipitazioni: isolate anche a carattere di rovescio o breve temporale.
Venti: da deboli a moderati meridionali, fino a forti sula Puglia e zone ioniche della Basilicata.
Temperature: senza variazioni di rilievo.
Umidità minima nei bassi strati: intorno al 50-65%.

CONDIZIONI DI SUSCETTIVITA' ALL'INNESCO E ALLA PROPAGAZIONE DI INCENDI BOSCHIVI PREVISTE PER IL 24 APRILE 2015

		BASSA	MEDIA	ALTA
NORD	VALLE D'AOSTA	In tutte le province		
	PIEMONTE	AT, NO, VC, BI, AL, TO, CN	VB	
	LOMBARDIA	VA, LC, PV, CR, MN, MB, BG, BS, LO, MI, SO	CO	
	TRENTINO A. A.	In tutte le province		
	VENETO	In tutte le province		
	FRIULI V. GIULIA	In tutte le province		
	LIGURIA	In tutte le province		
	EMILIA-ROMAGNA	In tutte le province		
CENTRO E SARDEGNA	TOSCANA	In tutte le province		
	UMBRIA	In tutte le province		
	MARCHE	In tutte le province		
	LAZIO	In tutte le province		
	ABRUZZO	In tutte le province		
	SARDEGNA	In tutte le province		
SUD E SICILIA	MOLISE	In tutte le province		
	CAMPANIA	In tutte le province		
	PUGLIA	In tutte le province		
	BASILICATA	In tutte le province		
	CALABRIA	In tutte le province		
	SICILIA	In tutte le province		

NOTE

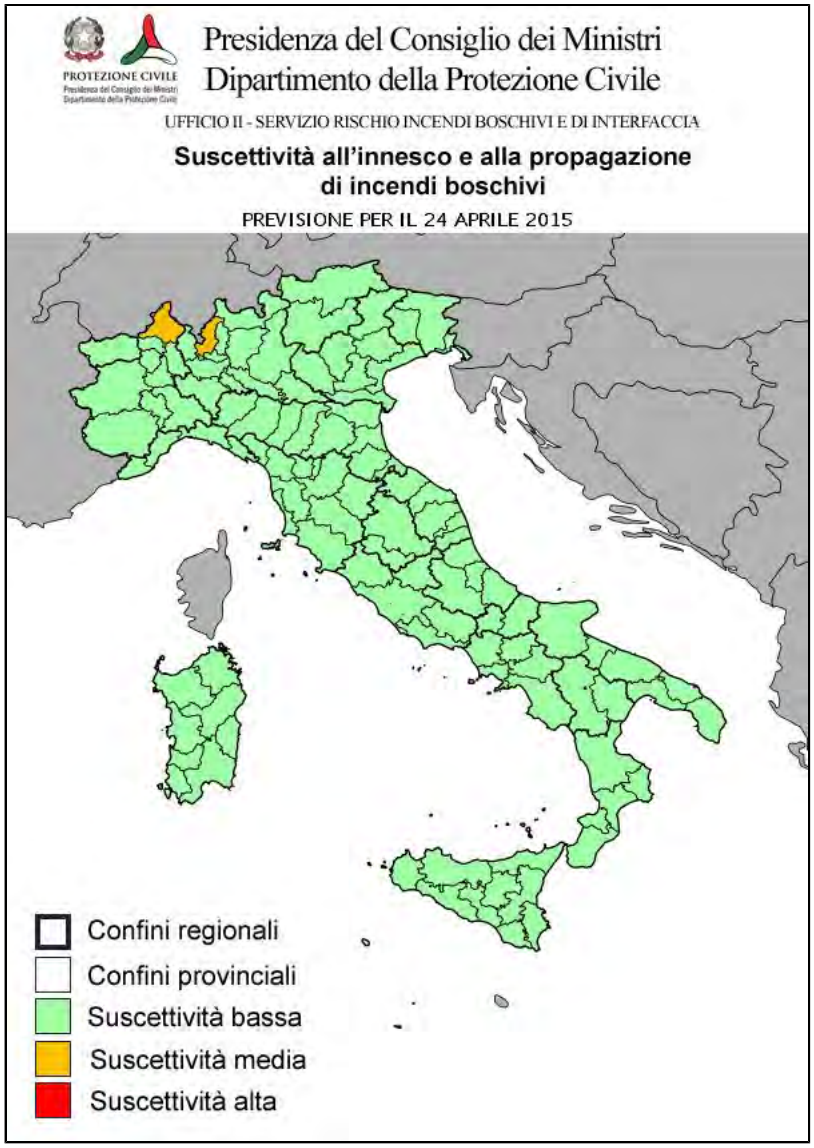

CONDIZIONI DI SUSCETTIVITA' ALL'INNESCO E ALLA PROPAGAZIONE DI INCENDI BOSCHIVI PREVISTE PER IL 25 APRILE 2015

		BASSA	MEDIA	ALTA
NORD	VALLE D'AOSTA	In tutte le province		
	PIEMONTE	In tutte le province		
	LOMBARDIA	In tutte le province		
	TRENTINO A. A.	In tutte le province		
	VENETO	In tutte le province		
	FRIULI V. GIULIA	In tutte le province		
	LIGURIA	In tutte le province		
	EMILIA-ROMAGNA	In tutte le province		
CENTRO E SARDEGNA	TOSCANA	In tutte le province		
	UMBRIA	In tutte le province		
	MARCHE	In tutte le province		
	LAZIO	In tutte le province		
	ABRUZZO	In tutte le province		
	SARDEGNA	In tutte le province		
SUD E SICILIA	MOLISE	In tutte le province		
	CAMPANIA	In tutte le province		
	PUGLIA	In tutte le province		
	BASILICATA	In tutte le province		
	CALABRIA	In tutte le province		
	SICILIA	In tutte le province		

NOTE

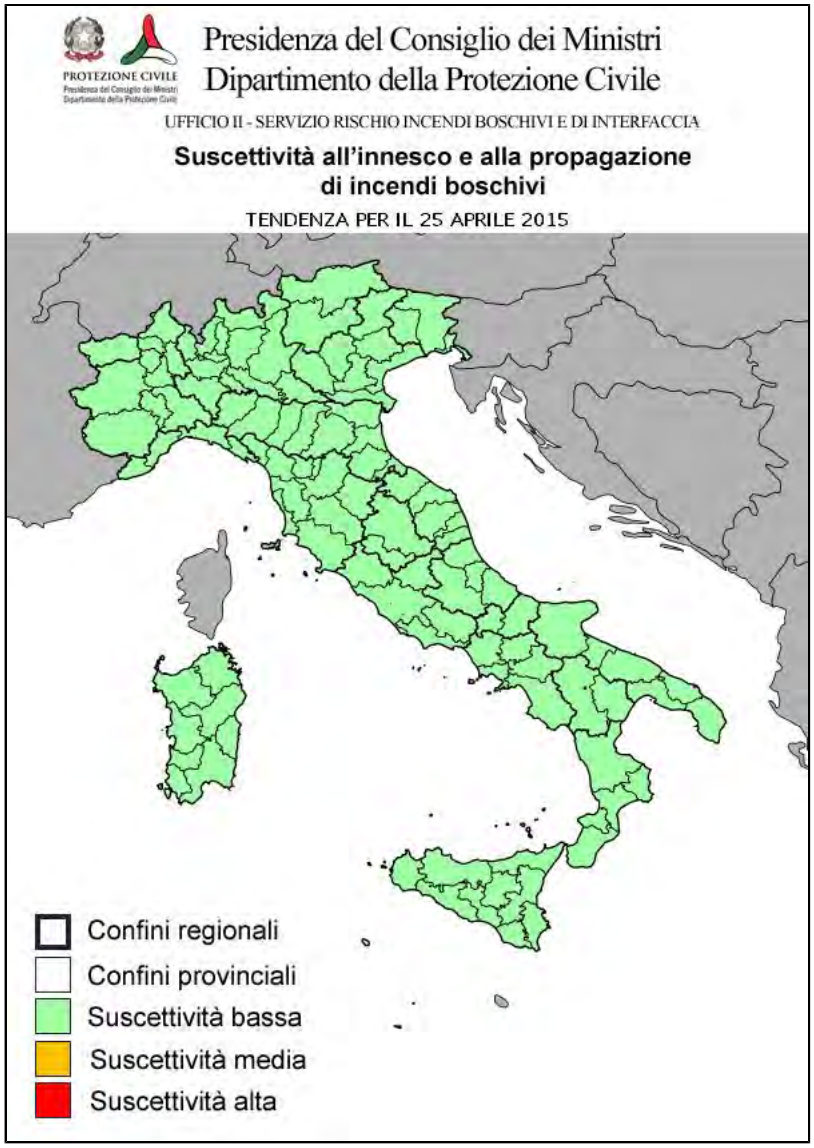

IL DIRETTORE DELL'UFFICIO
F.to Silvano Meroi

Presidenza del Consiglio dei Ministri

DIPARTIMENTO DELLA PROTEZIONE CIVILE
UFFICIO RISCHI IDROGEOLOGICI E ANTROPICI
SERVIZIO RISCHIO INCENDI BOSCHIVI E DI INTERFACCIA

INFORMATIVA N. 079/2015 ***emissione del 24/04/2015***

prossima emissione il 27/04/2015

VISTA la Direttiva Presidente Consiglio dei Ministri 01/7/2011 recante 'Direttiva in materia di lotta attiva agli incendi boschivi' pubblicata nella G.U. n. 208 del 7/9/2011:

VISTO il Decreto attuativo del Capo del Dipartimento della Protezione Civile Rep n. 50 del 19/01/2012;

SULLA BASE dei modelli di analisi delle condizioni favorevoli all'innesco ed alla propagazione degli incendi boschivi in uso presso il Dipartimento della Protezione Civile;

SULLA BASE delle previsioni meteo del Servizio Centro Funzionale Centrale settore Meteo;

SULLA BASE degli elementi notiziari acquisiti;

TENUTO CONTO che il Bollettino di previsione nazionale incendi boschivi e' strutturato su scala provinciale e riporta lo scenario di previsione di natura probabilistica delle condizioni di suscettivita' all'innesco ed alla propagazione degli incendi boschivi, articolate su tre livelli cosi' definiti:

Suscettivita' bassa: ad innesco avvenuto, ancorche' poco probabile, l'incendio si propaghera' in maniera tale che dovrebbe essere fronteggiato con le sole forze ordinarie, comunque necessarie.
Suscettivita' media: ad innesco avvenuto, l'incendio si propaghera' in maniera tale da dover essere tempestivamente fronteggiato con forze ordinarie, altrimenti potrebbe essere necessario un dispiegamento di ulteriori forze per contrastarlo, rafforzando le squadre a terra ed impiegando piccoli e medi mezzi aerei.
Suscettivita' alta: ad innesco avvenuto, l'incendio si propaghera' in maniera tale da poter rapidamente raggiungere dimensioni e intensita' tali da renderlo difficilmente contrastabile con le sole forze ordinarie, ancorche' rinforzate, richiedendo il dispiegamento di ulteriori mezzi aerei.

SI EMETTE IL SEGUENTE

BOLLETTINO DI PREVISIONE NAZIONALE INCENDI BOSCHIVI

PREVISIONI METEO (fornite dal Servizio Centro Funzionale Centrale settore Meteo)

SITUAZIONE:un nucleo di aria fredda proveniente dall'Europa centrale ed una onda atlantica si sono messi in fase sull'Italia causando instabilità sul nord-est e sul mezzogiorno italiano. Domani una breve rimonta anticiclonica sul Mediterraneo centrale assicurerà prevalenza di tempo stabile e soleggiato sulle regioni centro- meridionali, mentre una perturbazione atlantica lambirà le zone settentrionali, specie quelle alpine. Domenica tenderà ad instaurarsi un flusso sud-occidentale instabile responsabile di un generale peggioramento dapprima sul nord, poi lunedì su tutta l'Italia.

Previsioni per il 25 APRILE 2015

Nord
Precipitazioni: sparse, anche a carattere di rovescio o temporale, sulle zone occidentali e su tutti i settori alpini e prealpini, a livello più isolato sulle restanti zone.
Venti: deboli generalmente meridionali, con rinforzi pomeridiani su Liguria e zone adriatiche.
Temperature: senza variazioni di rilievo.
Umidità minima nei bassi strati: intorno al 45-60%.

Centro e Sardegna
Precipitazioni: assenti o non rilevanti.
Venti: deboli meridionali, con rinforzi sulle zone costiere adriatiche.
Temperature: in lieve aumento nei valori massimi.
Umidità minima nei bassi strati: intorno al 50-65%.

Sud e Sicilia
Precipitazioni: isolate residue su Basilicata e Puglia centro-meridionale, assenti altrove.
Venti: deboli variabili.
Temperature: in lieve aumento nei valori massimi.
Umidità minima nei bassi strati: intorno al 50-65%.

TENDENZA PER IL 26 APRILE 2015
Precipitazioni sparse sulle regioni settentrionali anche a carattere di rovescio o temporale; isolate sui settori settentrionali e interni della Toscana, Sardegna meridionale e Sicilia occidentale. Ventilazione debole in prevalenza meridionale, con tendenza a rinforzare su Sardegna e settori tirrenici centro-settentrionali. Temperature in rialzo sulle isole maggiori, stazionarie altrove.

TENDENZA PER IL 27 APRILE 2015
Precipitazioni sparse su tutte le regioni, più intense sui settori tirrenici centrali e sul Nord. Ventilazione forte sulle regioni centro settentrionali con rinforzi di burrasca sulla Sardegna. Temperature in diminuzione sul Nord, Centro e Sardegna, stazionarie altrove.

CONDIZIONI DI SUSCETTIVITA' ALL'INNESCO E ALLA PROPAGAZIONE DI INCENDI BOSCHIVI PREVISTE PER IL 25 APRILE 2015

		BASSA	MEDIA	ALTA
NORD	VALLE D'AOSTA	In tutte le province		
	PIEMONTE	In tutte le province		
	LOMBARDIA	In tutte le province		
	TRENTINO A. A.	In tutte le province		
	VENETO	In tutte le province		
	FRIULI V. GIULIA	In tutte le province		
	LIGURIA	In tutte le province		
	EMILIA-ROMAGNA	In tutte le province		
CENTRO E SARDEGNA	TOSCANA	In tutte le province		
	UMBRIA	In tutte le province		
	MARCHE	In tutte le province		
	LAZIO	In tutte le province		
	ABRUZZO	In tutte le province		
	SARDEGNA	In tutte le province		
SUD E SICILIA	MOLISE	In tutte le province		
	CAMPANIA	In tutte le province		
	PUGLIA	In tutte le province		
	BASILICATA	In tutte le province		
	CALABRIA	In tutte le province		
	SICILIA	In tutte le province		

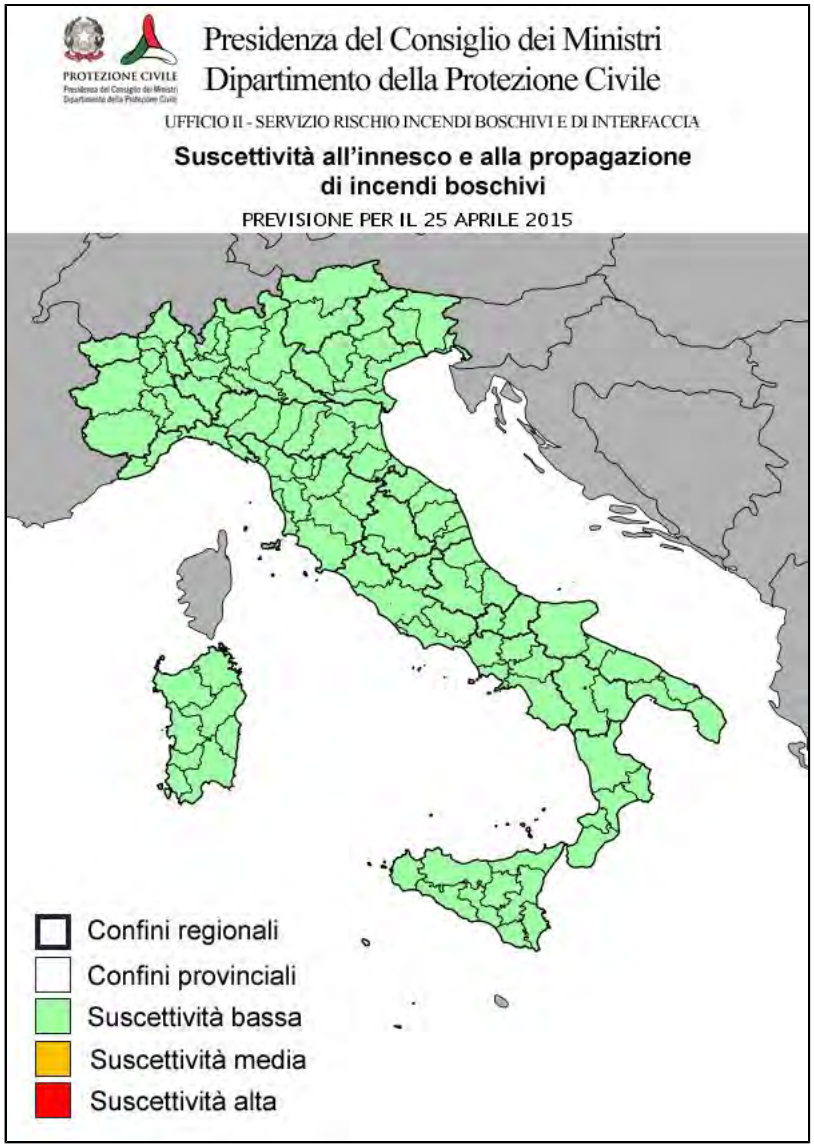

NOTE

CONDIZIONI DI SUSCETTIVITA' ALL'INNESCO E ALLA PROPAGAZIONE DI INCENDI BOSCHIVI PREVISTE PER IL 26 APRILE 2015

		BASSA	MEDIA	ALTA
NORD	VALLE D'AOSTA	In tutte le province		
	PIEMONTE	In tutte le province		
	LOMBARDIA	In tutte le province		
	TRENTINO A. A.	In tutte le province		
	VENETO	In tutte le province		
	FRIULI V. GIULIA	In tutte le province		
	LIGURIA	In tutte le province		
	EMILIA-ROMAGNA	In tutte le province		
CENTRO E SARDEGNA	TOSCANA	In tutte le province		
	UMBRIA	In tutte le province		
	MARCHE	In tutte le province		
	LAZIO	In tutte le province		
	ABRUZZO	In tutte le province		
	SARDEGNA	In tutte le province		
SUD E SICILIA	MOLISE	In tutte le province		
	CAMPANIA	In tutte le province		
	PUGLIA	In tutte le province		
	BASILICATA	In tutte le province		
	CALABRIA	In tutte le province		
	SICILIA	In tutte le province		

NOTE Per la giornata di lunedì 27 aprile 2015 non si prevedono variazioni delle condizioni di suscettività rispetto alla tendenza per domenica 26 aprile 2015.

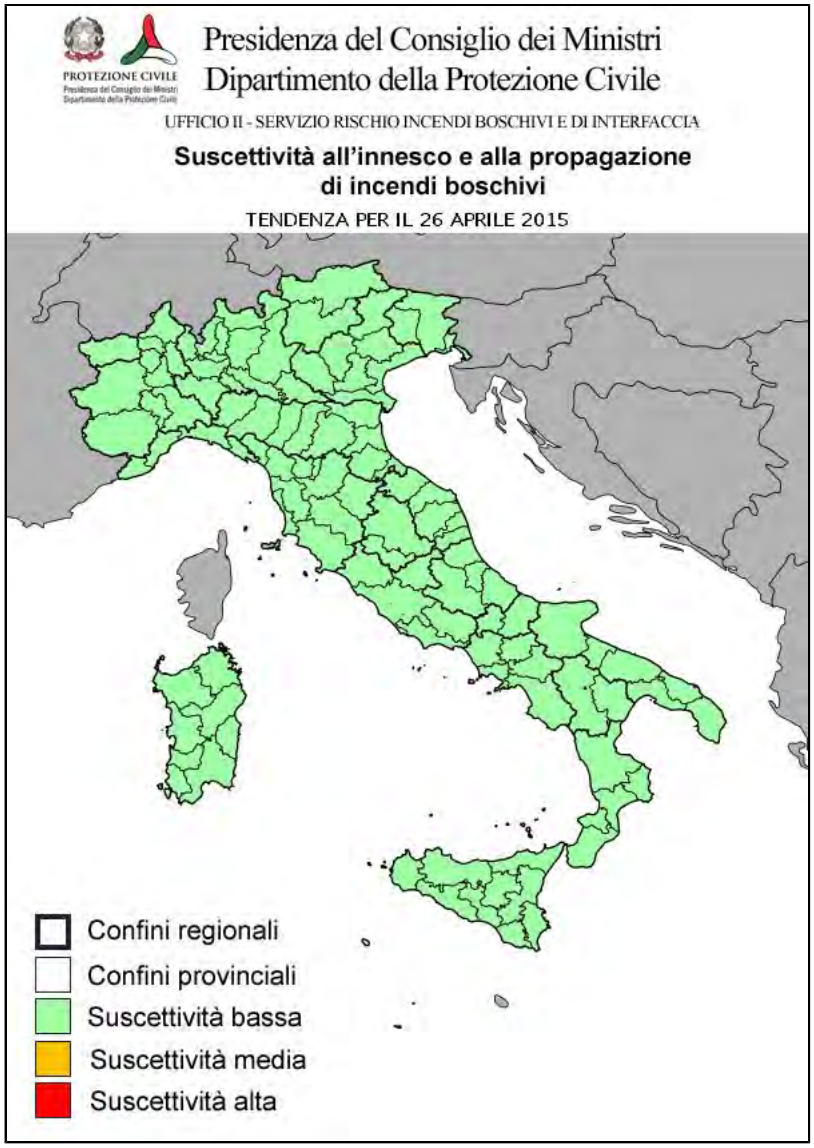

IL DIRETTORE DELL'UFFICIO
F.to Silvano Meroi

Presidenza del Consiglio dei Ministri

DIPARTIMENTO DELLA PROTEZIONE CIVILE
UFFICIO RISCHI IDROGEOLOGICI E ANTROPICI
SERVIZIO RISCHIO INCENDI BOSCHIVI E DI INTERFACCIA

INFORMATIVA N. 080/2015 ***emissione del 27/04/2015***

VISTA la Direttiva Presidente Consiglio dei Ministri 01/7/2011 recante 'Direttiva in materia di lotta attiva agli incendi boschivi' pubblicata nella G.U. n. 208 del 7/9/2011:

VISTO il Decreto attuativo del Capo del Dipartimento della Protezione Civile Rep n. 50 del 19/01/2012;

SULLA BASE dei modelli di analisi delle condizioni favorevoli all'innesco ed alla propagazione degli incendi boschivi in uso presso il Dipartimento della Protezione Civile;

SULLA BASE delle previsioni meteo del Servizio Centro Funzionale Centrale settore Meteo;

SULLA BASE degli elementi notiziari acquisiti;

TENUTO CONTO che il Bollettino di previsione nazionale incendi boschivi e' strutturato su scala provinciale e riporta lo scenario di previsione di natura probabilistica delle condizioni di suscettivita' all'innesco ed alla propagazione degli incendi boschivi, articolate su tre livelli cosi' definiti:

Suscettivita' bassa: ad innesco avvenuto, ancorche' poco probabile, l'incendio si propaghera' in maniera tale che dovrebbe essere fronteggiato con le sole forze ordinarie, comunque necessarie.
Suscettivita' media: ad innesco avvenuto, l'incendio si propaghera' in maniera tale da dover essere tempestivamente fronteggiato con forze ordinarie, altrimenti potrebbe essere necessario un dispiegamento di ulteriori forze per contrastarlo, rafforzando le squadre a terra ed impiegando piccoli e medi mezzi aerei.
Suscettivita' alta: ad innesco avvenuto, l'incendio si propaghera' in maniera tale da poter rapidamente raggiungere dimensioni e intensita' tali da renderlo difficilmente contrastabile con le sole forze ordinarie, ancorche' rinforzate, richiedendo il dispiegamento di ulteriori mezzi aerei.

SI EMETTE IL SEGUENTE

BOLLETTINO DI PREVISIONE NAZIONALE INCENDI BOSCHIVI

PREVISIONI METEO (fornite dal Servizio Centro Funzionale Centrale settore Meteo)

SITUAZIONE: una perturbazione atlantica presente sull'Europa occidentale estende la sua influenza anche sul Mediterraneo centro-occidentale, determinando per oggi e domani condizioni di instabilità su gran parte delle nostre regioni, i fenomeni più rilevanti interesseranno i settori occidentali. Mercoledì saremo interessati da un campo di alte pressioni, con tempo per lo più stabile.

Previsioni per il 28 APRILE 2015

Nord
Precipitazioni: nuvolosità variabile, con isolate precipitazioni sulle regioni orientali in graduale attenuazione, sulle regioni occidentali schiarite sempre più ampie.
Venti: deboli generalmente settentrionali, con rinforzi occidentali sulla Liguria di levante.
Temperature: senza variazioni di rilievo.
Umidità minima nei bassi strati: intorno al 50-65%.

Centro e Sardegna
Precipitazioni: da sparse a isolate, anche a carattere di rovescio o breve temporale; nella seconda parte della giornata fenomeni assenti sull'isola ed in attenuazione sulle regioni peninsulari.
Venti- occidentali: di burrasca sulla Sardegna e sulle zone costiere meridionali del Lazio; moderati con locali rinforzi sul resto del territorio.
Temperature: senza variazioni di rilievo
Umidità minima nei bassi strati: intorno al 50-65%.

Sud e Sicilia
Precipitazioni: da sparse ad isolate. Assenti o non significative sull'isola.
Venti: occidentali: di burrasca sulla Sicilia e zone tirreniche; moderati con locali rinforzi sul resto del meridione.
Temperature: senza variazioni di rilievo
Umidità minima nei bassi strati: intorno al 50-65%

CONDIZIONI DI SUSCETTIVITA' ALL'INNESCO E ALLA PROPAGAZIONE DI INCENDI BOSCHIVI PREVISTE PER IL 28 APRILE 2015

		BASSA	MEDIA	ALTA
NORD	VALLE D'AOSTA	In tutte le province		
	PIEMONTE	In tutte le province		
	LOMBARDIA	In tutte le province		
	TRENTINO A. A.	In tutte le province		
	VENETO	In tutte le province		
	FRIULI V. GIULIA	In tutte le province		
	LIGURIA	In tutte le province		
	EMILIA-ROMAGNA	In tutte le province		
CENTRO E SARDEGNA	TOSCANA	In tutte le province		
	UMBRIA	In tutte le province		
	MARCHE	In tutte le province		
	LAZIO	In tutte le province		
	ABRUZZO	In tutte le province		
	SARDEGNA	In tutte le province		
SUD E SICILIA	MOLISE	In tutte le province		
	CAMPANIA	In tutte le province		
	PUGLIA	In tutte le province		
	BASILICATA	In tutte le province		
	CALABRIA	In tutte le province		
	SICILIA	In tutte le province		

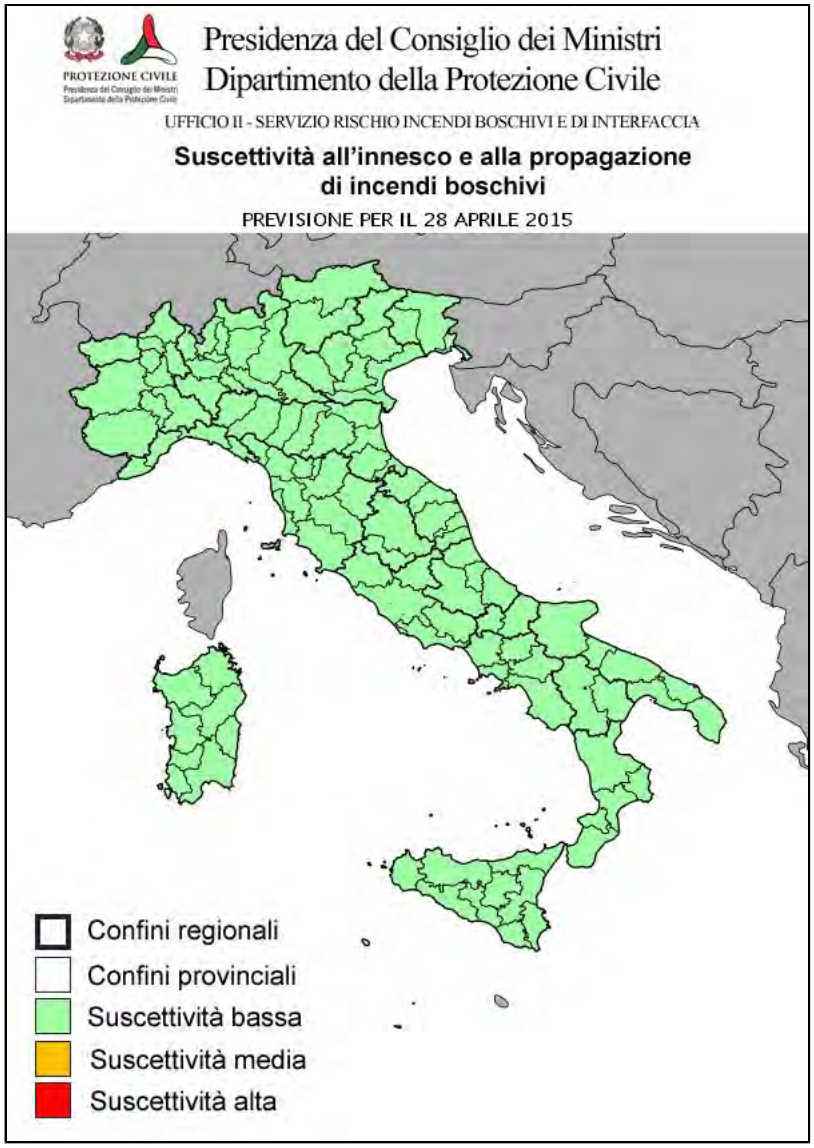

NOTE

CONDIZIONI DI SUSCETTIVITA' ALL'INNESCO E ALLA PROPAGAZIONE DI INCENDI BOSCHIVI PREVISTE PER IL 29 APRILE 2015

		BASSA	MEDIA	ALTA
NORD	VALLE D'AOSTA	In tutte le province		
	PIEMONTE	In tutte le province		
	LOMBARDIA	In tutte le province		
	TRENTINO A. A.	In tutte le province		
	VENETO	In tutte le province		
	FRIULI V. GIULIA	In tutte le province		
	LIGURIA	In tutte le province		
	EMILIA-ROMAGNA	In tutte le province		
CENTRO E SARDEGNA	TOSCANA	In tutte le province		
	UMBRIA	In tutte le province		
	MARCHE	In tutte le province		
	LAZIO	In tutte le province		
	ABRUZZO	In tutte le province		
	SARDEGNA	In tutte le province		
SUD E SICILIA	MOLISE	In tutte le province		
	CAMPANIA	In tutte le province		
	PUGLIA	In tutte le province		
	BASILICATA	In tutte le province		
	CALABRIA	In tutte le province		
	SICILIA	In tutte le province		

NOTE

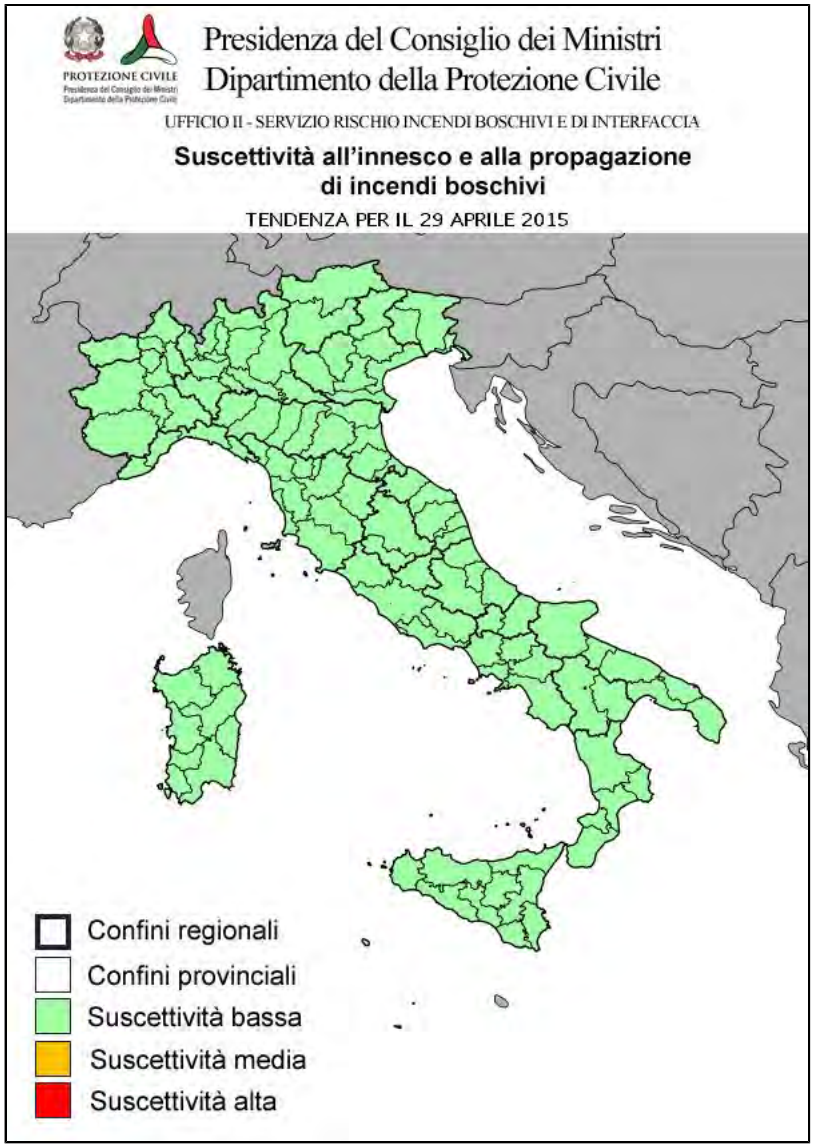

IL DIRETTORE DELL'UFFICIO
F.to Silvano Meroi

INFORMATIVA N. 081/2015 ***emissione del 28/04/2015***

VISTA la Direttiva Presidente Consiglio dei Ministri 01/7/2011 recante 'Direttiva in materia di lotta attiva agli incendi boschivi' pubblicata nella G.U. n. 208 del 7/9/2011:

VISTO il Decreto attuativo del Capo del Dipartimento della Protezione Civile Rep n. 50 del 19/01/2012;

SULLA BASE dei modelli di analisi delle condizioni favorevoli all'innesco ed alla propagazione degli incendi boschivi in uso presso il Dipartimento della Protezione Civile;

SULLA BASE delle previsioni meteo del Servizio Centro Funzionale Centrale settore Meteo;

SULLA BASE degli elementi notiziari acquisiti;

TENUTO CONTO che il Bollettino di previsione nazionale incendi boschivi e' strutturato su scala provinciale e riporta lo scenario di previsione di natura probabilistica delle condizioni di suscettivita' all'innesco ed alla propagazione degli incendi boschivi, articolate su tre livelli cosi' definiti:

Suscettivita' bassa: ad innesco avvenuto, ancorche' poco probabile, l'incendio si propaghera' in maniera tale che dovrebbe essere fronteggiato con le sole forze ordinarie, comunque necessarie.
Suscettivita' media: ad innesco avvenuto, l'incendio si propaghera' in maniera tale da dover essere tempestivamente fronteggiato con forze ordinarie, altrimenti potrebbe essere necessario un dispiegamento di ulteriori forze per contrastarlo, rafforzando le squadre a terra ed impiegando piccoli e medi mezzi aerei.
Suscettivita' alta: ad innesco avvenuto, l'incendio si propaghera' in maniera tale da poter rapidamente raggiungere dimensioni e intensita' tali da renderlo difficilmente contrastabile con le sole forze ordinarie, ancorche' rinforzate, richiedendo il dispiegamento di ulteriori mezzi aerei.

SI EMETTE IL SEGUENTE

BOLLETTINO DI PREVISIONE NAZIONALE INCENDI BOSCHIVI

PREVISIONI METEO (fornite dal Servizio Centro Funzionale Centrale settore Meteo)

SITUAZIONE:la struttura perturbata che ha interessato la nostra Penisola andrà allontanandosi verso le aree balcaniche nel corso della giornata odierna. L'alta pressione tenderà temporaneamente a risalire su gran parte del Mediterraneo centrale, in attesa di un nuovo passaggio perturbato, tra la serata di mercoledì e la giornata di giovedì, sui settori tirrenici ed al nord.

Previsioni per il 29 APRILE 2015

Nord
Precipitazioni: da isolate a sparse, sulle regioni centro-occidentali, localmente anche a carattere di rovescio o temporale, più probabili e frequenti sui settori settentrionali di Piemonte e Lombardia; assenti o non rilevanti su Triveneto e Romagna.
Venti: da deboli a moderati dai quadranti orientali, con rinforzi sui settori dell'alto Adriatico.
Temperature: in lieve diminuzione.
Umidità minima nei bassi strati: intorno al 50-60%.

Centro e Sardegna
Precipitazioni: isolati rovesci o brevi temporali, nel corso del pomeriggio, su tutte le regioni peninsulari, specie sulle zone interne e montuose, più probabili e frequenti su Toscana ed Appennino umbro-marchigiano. Assenti o non rilevanti sulla Sardegna.
Venti: da deboli a moderati: occidentali su Sardegna e settori tirrenici, orientali sulle zone adriatiche.
Temperature: in lieve aumento.
Umidità minima nei bassi strati: intorno al 50-60%.

Sud e Sicilia
Precipitazioni: isolati rovesci o brevi temporali specie durante il pomeriggio, sulle zone interne delle regioni peninsulari. Assenti o non significative sull'isola.
Venti: da deboli a moderati nord-occidentali ovunque, con residui ulteriori rinforzi nella prima parte della giornata; in generale attenuazione dal pomeriggio.
Temperature: in lieve aumento su Sicilia e zone tirreniche.
Umidità minima nei bassi strati: intorno al 45-55%.

CONDIZIONI DI SUSCETTIVITA' ALL'INNESCO E ALLA PROPAGAZIONE DI INCENDI BOSCHIVI PREVISTE PER IL 29 APRILE 2015

		BASSA	MEDIA	ALTA
NORD	VALLE D'AOSTA	In tutte le province		
	PIEMONTE	In tutte le province		
	LOMBARDIA	In tutte le province		
	TRENTINO A. A.	In tutte le province		
	VENETO	In tutte le province		
	FRIULI V. GIULIA	In tutte le province		
	LIGURIA	In tutte le province		
	EMILIA-ROMAGNA	In tutte le province		
CENTRO E SARDEGNA	TOSCANA	In tutte le province		
	UMBRIA	In tutte le province		
	MARCHE	In tutte le province		
	LAZIO	In tutte le province		
	ABRUZZO	In tutte le province		
	SARDEGNA	In tutte le province		
SUD E SICILIA	MOLISE	In tutte le province		
	CAMPANIA	In tutte le province		
	PUGLIA	In tutte le province		
	BASILICATA	In tutte le province		
	CALABRIA	In tutte le province		
	SICILIA	In tutte le province		

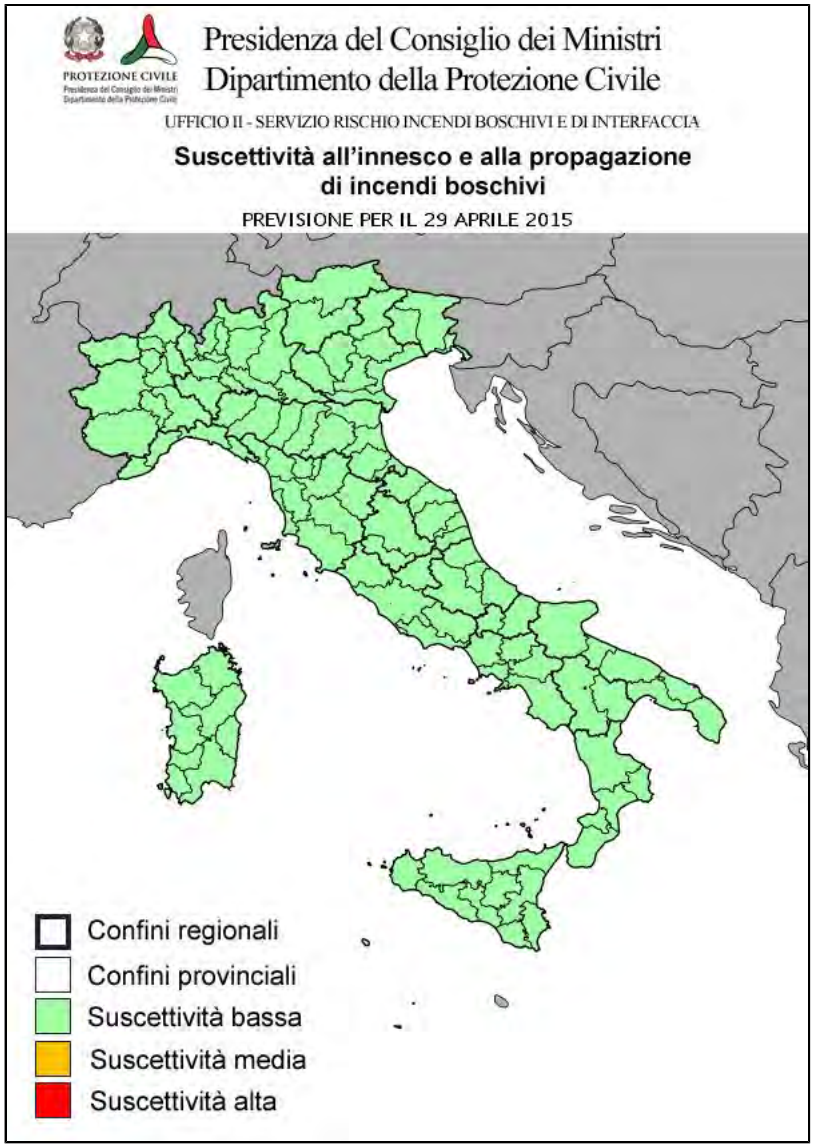

NOTE

CONDIZIONI DI SUSCETTIVITA' ALL'INNESCO E ALLA PROPAGAZIONE DI INCENDI BOSCHIVI PREVISTE PER IL 30 APRILE 2015

		BASSA	MEDIA	ALTA
NORD	VALLE D'AOSTA	In tutte le province		
	PIEMONTE	In tutte le province		
	LOMBARDIA	In tutte le province		
	TRENTINO A. A.	In tutte le province		
	VENETO	In tutte le province		
	FRIULI V. GIULIA	In tutte le province		
	LIGURIA	In tutte le province		
	EMILIA-ROMAGNA	In tutte le province		
CENTRO E SARDEGNA	TOSCANA	In tutte le province		
	UMBRIA	In tutte le province		
	MARCHE	In tutte le province		
	LAZIO	In tutte le province		
	ABRUZZO	In tutte le province		
	SARDEGNA	In tutte le province		
SUD E SICILIA	MOLISE	In tutte le province		
	CAMPANIA	In tutte le province		
	PUGLIA	In tutte le province		
	BASILICATA	In tutte le province		
	CALABRIA	In tutte le province		
	SICILIA	In tutte le province		

NOTE

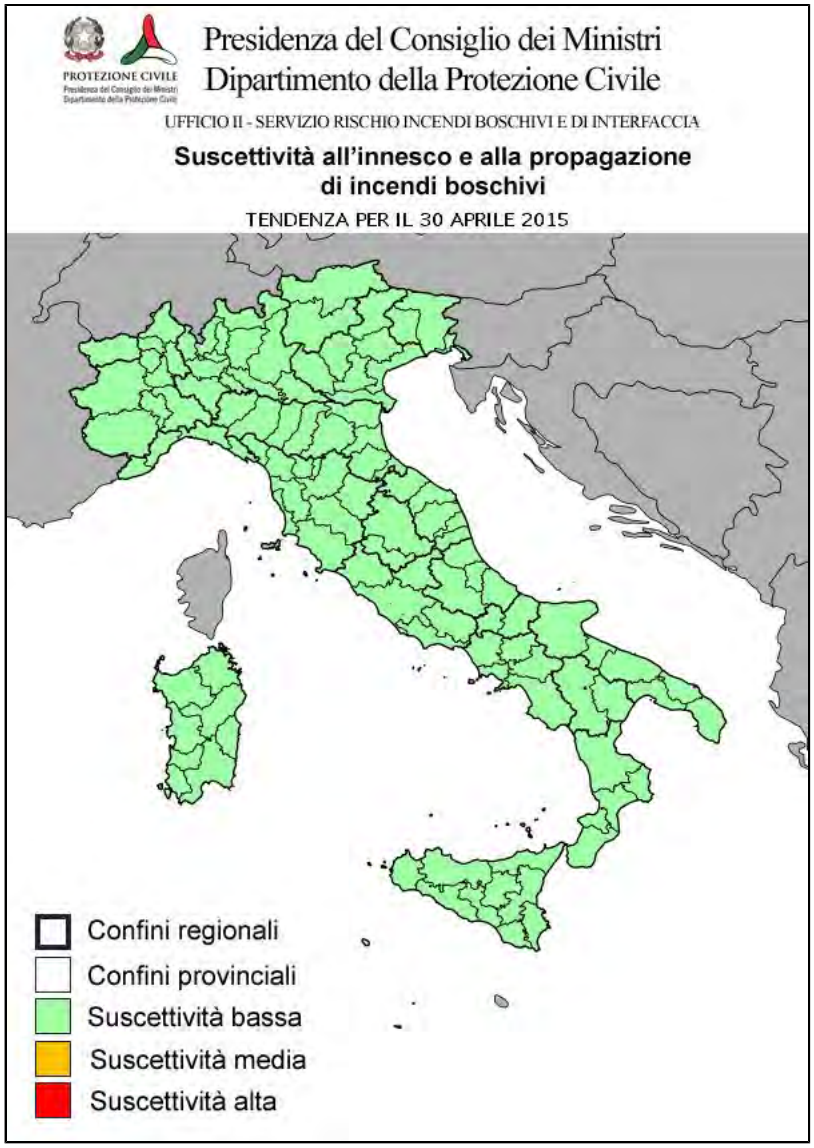

IL DIRETTORE DELL'UFFICIO
F.to Silvano Meroi

Presidenza del Consiglio dei Ministri

DIPARTIMENTO DELLA PROTEZIONE CIVILE
UFFICIO RISCHI IDROGEOLOGICI E ANTROPICI
SERVIZIO RISCHIO INCENDI BOSCHIVI E DI INTERFACCIA

INFORMATIVA N. 082/2015 ***emissione del 29/04/2015***

VISTA la Direttiva Presidente Consiglio dei Ministri 01/7/2011 recante 'Direttiva in materia di lotta attiva agli incendi boschivi' pubblicata nella G.U. n. 208 del 7/9/2011:

VISTO il Decreto attuativo del Capo del Dipartimento della Protezione Civile Rep n. 50 del 19/01/2012;

SULLA BASE dei modelli di analisi delle condizioni favorevoli all'innesco ed alla propagazione degli incendi boschivi in uso presso il Dipartimento della Protezione Civile;

SULLA BASE delle previsioni meteo del Servizio Centro Funzionale Centrale settore Meteo;

SULLA BASE degli elementi notiziari acquisiti;

TENUTO CONTO che il Bollettino di previsione nazionale incendi boschivi e' strutturato su scala provinciale e riporta lo scenario di previsione di natura probabilistica delle condizioni di suscettivita' all'innesco ed alla propagazione degli incendi boschivi, articolate su tre livelli cosi' definiti:

Suscettivita' bassa: ad innesco avvenuto, ancorche' poco probabile, l'incendio si propaghera' in maniera tale che dovrebbe essere fronteggiato con le sole forze ordinarie, comunque necessarie.
Suscettivita' media: ad innesco avvenuto, l'incendio si propaghera' in maniera tale da dover essere tempestivamente fronteggiato con forze ordinarie, altrimenti potrebbe essere necessario un dispiegamento di ulteriori forze per contrastarlo, rafforzando le squadre a terra ed impiegando piccoli e medi mezzi aerei.
Suscettivita' alta: ad innesco avvenuto, l'incendio si propaghera' in maniera tale da poter rapidamente raggiungere dimensioni e intensita' tali da renderlo difficilmente contrastabile con le sole forze ordinarie, ancorche' rinforzate, richiedendo il dispiegamento di ulteriori mezzi aerei.

SI EMETTE IL SEGUENTE

BOLLETTINO DI PREVISIONE NAZIONALE INCENDI BOSCHIVI

PREVISIONI METEO (fornite dal Servizio Centro Funzionale Centrale settore Meteo)

SITUAZIONE:il passaggio di una nuova struttura perturbata determinerà nella giornata di oggi ancora instabilità atmosferica, soprattutto sul nord e sui versanti tirrenici. Domani un flusso nord-occidentale, a debole curvatura ciclonica, determinerà ancora intensi annuvolamenti e piogge, specie a ridosso dei rilievi montuosi. Venerdì un flusso zonale atlantico porterà nuove nubi e precipitazioni sulle regioni settentrionali, mentre nel fine settimana tenderà ad affermarsi un vasta zona anticiclonica su tutto il territorio italiano.

Previsioni per il 30 APRILE 2015

Nord
Precipitazioni: al mattino sparse, specie sulle regioni centro-orientali, localmente anche a carattere di rovescio o temporale, nel pomeriggio tendenza a miglioramento a partire da ovest.
Venti: da deboli a moderati dai quadranti meridionali, con rinforzi sui settori liguri.
Temperature: senza variazioni di rilievo.
Umidità minima nei bassi strati: intorno al 50-60%.

Centro e Sardegna
Precipitazioni: al mattino isolate specie sulle zone interne ed orientali, nel pomeriggio generale attenuazione dei fenomeni.
Venti: da deboli a moderati dai quadranti occidentali, con qualche rinforzo su Sardegna e settori tirrenici.
Temperature: senza variazioni di rilievo.
Umidità minima nei bassi strati: intorno al 50-60%.

Sud e Sicilia
Precipitazioni: al mattino isolate su Campania, Basilicata, Puglia e Calabria centro-settentrionale, in esaurimento nel corso del pomeriggio.
Venti: da deboli a moderati occidentali, con residui rinforzi su Sicilia e Calabria.
Temperature: senza variazioni di rilievo.
Umidità minima nei bassi strati: intorno al 40-50%.

CONDIZIONI DI SUSCETTIVITA' ALL'INNESCO E ALLA PROPAGAZIONE DI INCENDI BOSCHIVI PREVISTE PER IL 30 APRILE 2015

		BASSA	MEDIA	ALTA
NORD	VALLE D'AOSTA	In tutte le province		
	PIEMONTE	In tutte le province		
	LOMBARDIA	In tutte le province		
	TRENTINO A. A.	In tutte le province		
	VENETO	In tutte le province		
	FRIULI V. GIULIA	In tutte le province		
	LIGURIA	In tutte le province		
	EMILIA-ROMAGNA	In tutte le province		
CENTRO E SARDEGNA	TOSCANA	In tutte le province		
	UMBRIA	In tutte le province		
	MARCHE	In tutte le province		
	LAZIO	In tutte le province		
	ABRUZZO	In tutte le province		
	SARDEGNA	In tutte le province		
SUD E SICILIA	MOLISE	In tutte le province		
	CAMPANIA	In tutte le province		
	PUGLIA	In tutte le province		
	BASILICATA	In tutte le province		
	CALABRIA	In tutte le province		
	SICILIA	In tutte le province		

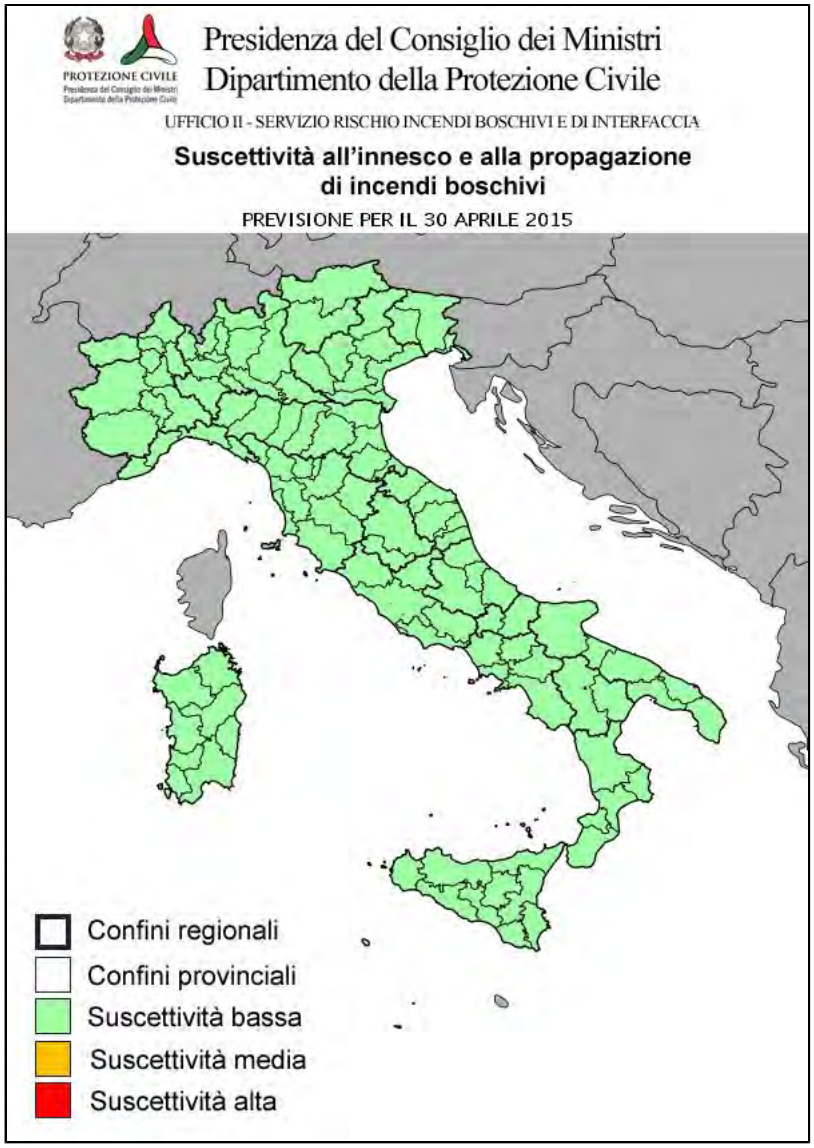

NOTE

CONDIZIONI DI SUSCETTIVITA' ALL'INNESCO E ALLA PROPAGAZIONE DI INCENDI BOSCHIVI PREVISTE PER IL 01 MAGGIO 2015

		BASSA	MEDIA	ALTA
NORD	VALLE D'AOSTA	In tutte le province		
	PIEMONTE	In tutte le province		
	LOMBARDIA	In tutte le province		
	TRENTINO A. A.	In tutte le province		
	VENETO	In tutte le province		
	FRIULI V. GIULIA	In tutte le province		
	LIGURIA	In tutte le province		
	EMILIA-ROMAGNA	In tutte le province		
CENTRO E SARDEGNA	TOSCANA	In tutte le province		
	UMBRIA	In tutte le province		
	MARCHE	In tutte le province		
	LAZIO	In tutte le province		
	ABRUZZO	In tutte le province		
	SARDEGNA	In tutte le province		
SUD E SICILIA	MOLISE	In tutte le province		
	CAMPANIA	In tutte le province		
	PUGLIA	In tutte le province		
	BASILICATA	In tutte le province		
	CALABRIA	In tutte le province		
	SICILIA	In tutte le province		

NOTE

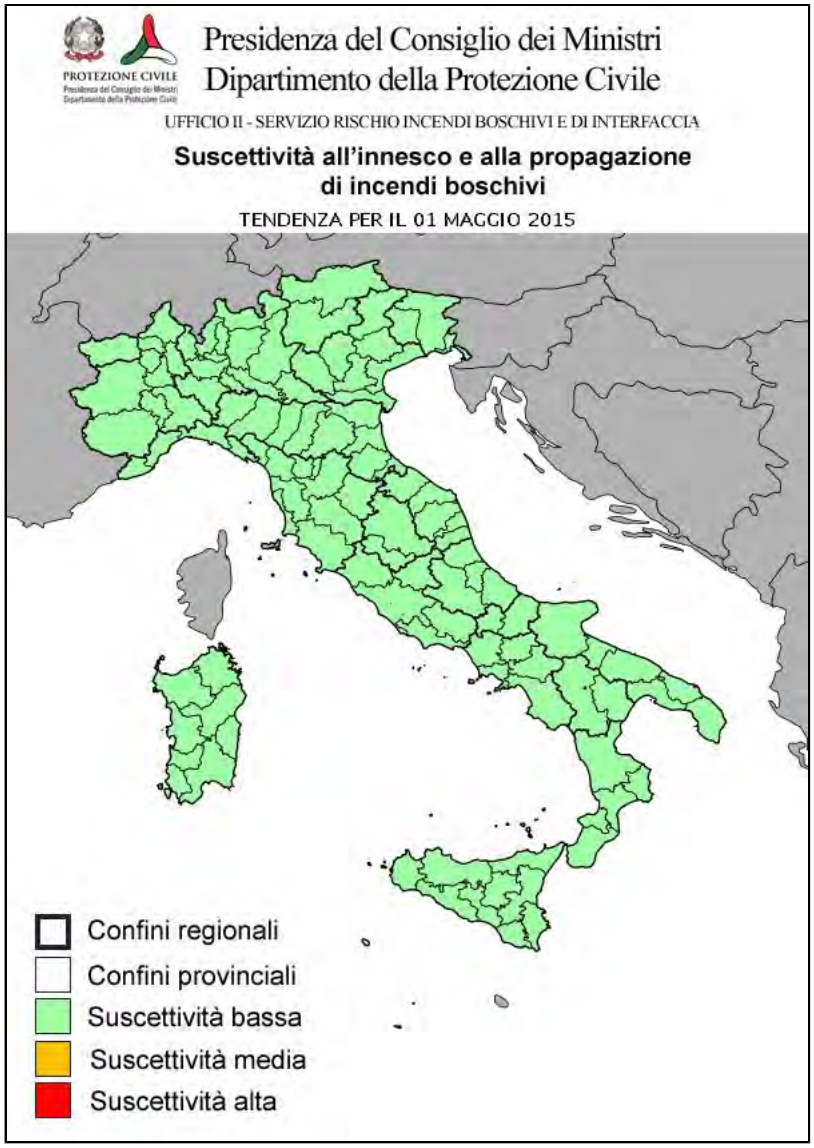

IL DIRETTORE DELL'UFFICIO
F.to Silvano Meroi

Presidenza del Consiglio dei Ministri

DIPARTIMENTO DELLA PROTEZIONE CIVILE
UFFICIO RISCHI IDROGEOLOGICI E ANTROPICI
SERVIZIO RISCHIO INCENDI BOSCHIVI E DI INTERFACCIA

INFORMATIVA N. 083/2015 ***emissione del 30/04/2015***

prossima emissione il 04/05/2015

VISTA la Direttiva Presidente Consiglio dei Ministri 01/7/2011 recante 'Direttiva in materia di lotta attiva agli incendi boschivi' pubblicata nella G.U. n. 208 del 7/9/2011:

VISTO il Decreto attuativo del Capo del Dipartimento della Protezione Civile Rep n. 50 del 19/01/2012;

SULLA BASE dei modelli di analisi delle condizioni favorevoli all'innesco ed alla propagazione degli incendi boschivi in uso presso il Dipartimento della Protezione Civile;

SULLA BASE delle previsioni meteo del Servizio Centro Funzionale Centrale settore Meteo;

SULLA BASE degli elementi notiziari acquisiti;

TENUTO CONTO che il Bollettino di previsione nazionale incendi boschivi e' strutturato su scala provinciale e riporta lo scenario di previsione di natura probabilistica delle condizioni di suscettivita' all'innesco ed alla propagazione degli incendi boschivi, articolate su tre livelli cosi' definiti:

Suscettivita' bassa: ad innesco avvenuto, ancorche' poco probabile, l'incendio si propaghera' in maniera tale che dovrebbe essere fronteggiato con le sole forze ordinarie, comunque necessarie.
Suscettivita' media: ad innesco avvenuto, l'incendio si propaghera' in maniera tale da dover essere tempestivamente fronteggiato con forze ordinarie, altrimenti potrebbe essere necessario un dispiegamento di ulteriori forze per contrastarlo, rafforzando le squadre a terra ed impiegando piccoli e medi mezzi aerei.
Suscettivita' alta: ad innesco avvenuto, l'incendio si propaghera' in maniera tale da poter rapidamente raggiungere dimensioni e intensita' tali da renderlo difficilmente contrastabile con le sole forze ordinarie, ancorche' rinforzate, richiedendo il dispiegamento di ulteriori mezzi aerei.

SI EMETTE IL SEGUENTE

BOLLETTINO DI PREVISIONE NAZIONALE INCENDI BOSCHIVI

PREVISIONI METEO (fornite dal Servizio Centro Funzionale Centrale settore Meteo)

SITUAZIONE: un flusso nord-occidentale in quota, a debole curvatura ciclonica, determinerà anche oggi sull'Italia tempo lievemente instabile. Domani il flusso zonale porterà nuove nubi e precipitazioni sulle regioni settentrionali, mentre al sud le condizioni miglioreranno. Nel week end tenderà ad affermarsi un vasta zona anticiclonica, che, associata a venti meridionali nei bassi strati, porterà un graduale rialzo delle temperature, che raggiungeranno livelli quasi estivi all'inizio di settimana prossima al centro-sud.

Previsioni per il 01 MAGGIO 2015

Nord
Precipitazioni: tendenti a sparse, anche a carattere di rovescio o temporale, su tutte le zone, più frequenti su Liguria e appennino emiliano, e sui settori alpini e prealpini, più isolate sulle zone orientali dell'Emilia Romagna.
Venti: forti meridionali sulla Liguria, deboli o moderati meridionali sulle altre zone, con rinforzi pomeridiani sulle zone adriatiche, appenniniche e sulla Romagna.
Temperature: senza variazioni di rilievo.
Umidità minima nei bassi strati: intorno al 45-55%.

Centro e Sardegna
Precipitazioni: sparse sulla Toscana settentrionale, isolate e sporadiche altrove, quasi assenti sulle zone più meridionali.
Venti: deboli o moderati meridionali su tutte le zone, con qualche rinforzo sulle zone costiere e su quelle appenniniche e sulle Marche.
Temperature: in lieve aumento, specie nei valori massimi.
Umidità minima nei bassi strati: intorno al 40-50%.

Sud e Sicilia
Precipitazioni: assenti o non rilevanti.
Venti: deboli occidentali, tendenti a ruotare da sud, con rinforzi su zone tirreniche e ioniche in serata.
Temperature: senza variazioni di rilievo.
Umidità minima nei bassi strati: intorno al 40-50%

TENDENZA PER IL 02 MAGGIO 2015
Precipitazioni residue sulle regioni settentrionali, specie al nord-est, isolate altrove, in attenuazione nel pomeriggio. Ventilazione debole o moderata in prevalenza meridionale, con rinforzi su zone costiere; ventilazione moderata o localmente forte occidentale sull'Appennino centro-settentrionale. Temperature in generale e lieve rialzo.

TENDENZA PER IL 03 MAGGIO 2015
Precipitazioni sparse su tutti i settori alpini e prealpini, isolate sul resto del nord, assenti altrove. Ventilazione debole, prevalentemente meridionale. Temperature in generale aumento, specie al centro-sud, localmente sensibile.

TENDENZA PER IL 04 MAGGIO 2015
Precipitazioni sparse su tutti i settori alpini e prealpini, assenti altrove. Ventilazione meridionale, tendente a rinforzare sui settori tirrenici ed occidentali. Temperature in generale e sensibile rialzo al centro-sud, stazionarie al nord.

CONDIZIONI DI SUSCETTIVITA' ALL'INNESCO E ALLA PROPAGAZIONE DI INCENDI BOSCHIVI PREVISTE PER IL 01 MAGGIO 2015

		BASSA	MEDIA	ALTA
NORD	VALLE D'AOSTA	In tutte le province		
	PIEMONTE	In tutte le province		
	LOMBARDIA	In tutte le province		
	TRENTINO A. A.	In tutte le province		
	VENETO	In tutte le province		
	FRIULI V. GIULIA	In tutte le province		
	LIGURIA	In tutte le province		
	EMILIA-ROMAGNA	In tutte le province		
CENTRO E SARDEGNA	TOSCANA	In tutte le province		
	UMBRIA	In tutte le province		
	MARCHE	In tutte le province		
	LAZIO	In tutte le province		
	ABRUZZO	In tutte le province		
	SARDEGNA	In tutte le province		
SUD E SICILIA	MOLISE	In tutte le province		
	CAMPANIA	In tutte le province		
	PUGLIA	In tutte le province		
	BASILICATA	In tutte le province		
	CALABRIA	In tutte le province		
	SICILIA	In tutte le province		

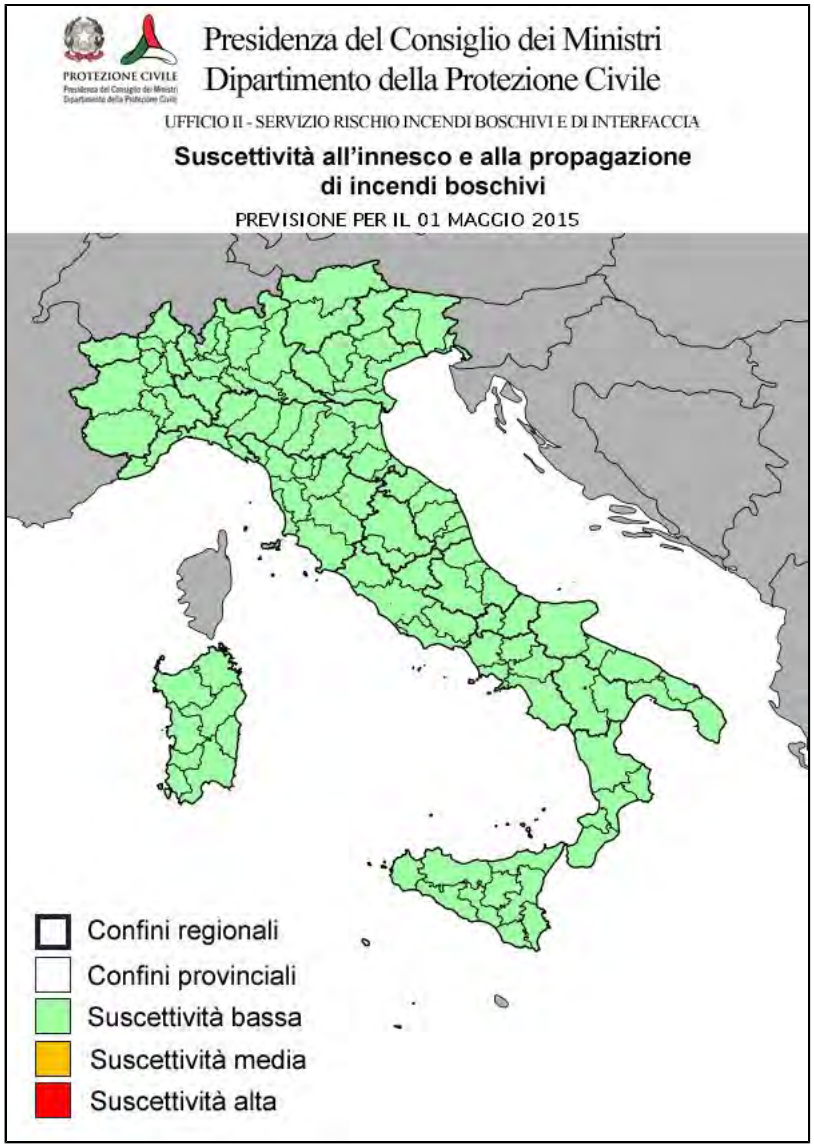

NOTE

CONDIZIONI DI SUSCETTIVITA' ALL'INNESCO E ALLA PROPAGAZIONE DI INCENDI BOSCHIVI PREVISTE PER IL 02 MAGGIO 2015

		BASSA	MEDIA	ALTA
NORD	VALLE D'AOSTA	In tutte le province		
	PIEMONTE	In tutte le province		
	LOMBARDIA	In tutte le province		
	TRENTINO A. A.	In tutte le province		
	VENETO	In tutte le province		
	FRIULI V. GIULIA	In tutte le province		
	LIGURIA	In tutte le province		
	EMILIA-ROMAGNA	In tutte le province		
CENTRO E SARDEGNA	TOSCANA	In tutte le province		
	UMBRIA	In tutte le province		
	MARCHE	In tutte le province		
	LAZIO	In tutte le province		
	ABRUZZO	In tutte le province		
	SARDEGNA	In tutte le province		
SUD E SICILIA	MOLISE	In tutte le province		
	CAMPANIA	In tutte le province		
	PUGLIA	In tutte le province		
	BASILICATA	In tutte le province		
	CALABRIA	VV, KR, CZ, CS	RC	
	SICILIA	EN, CT, AG, SR, RG, CL	TP, PA, ME	

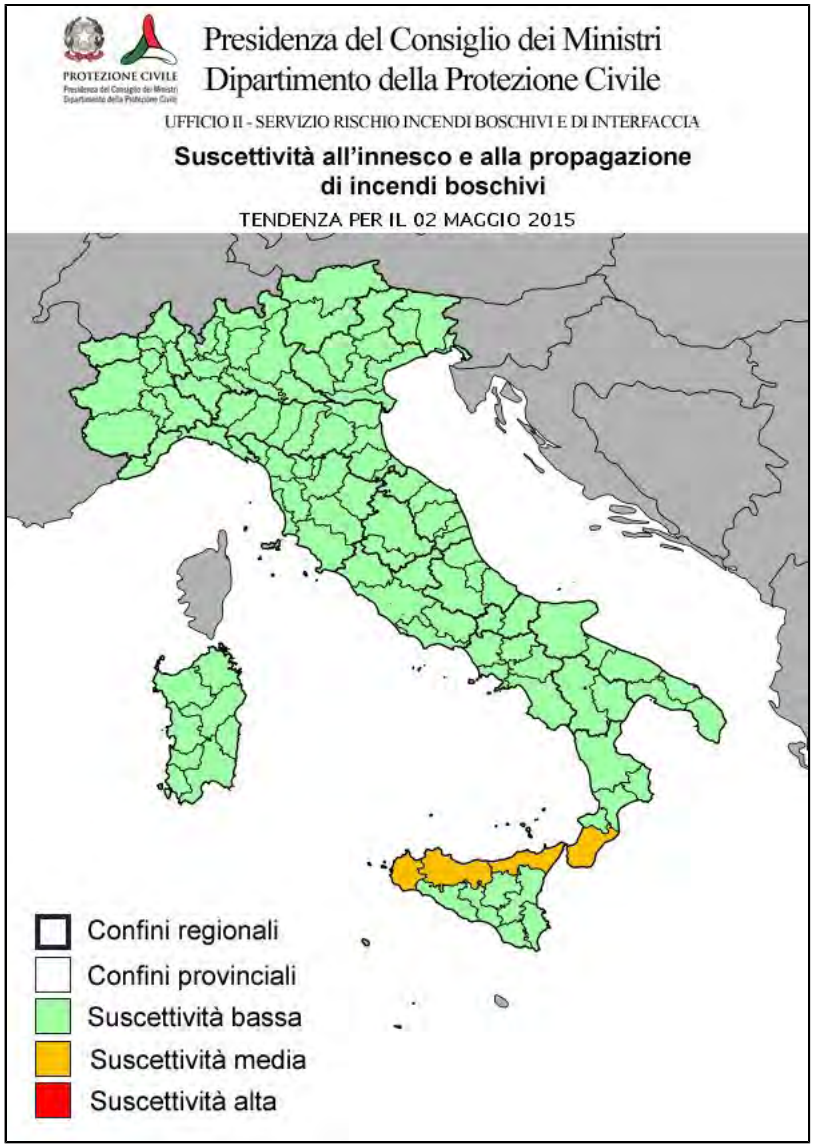

IL DIRETTORE DELL'UFFICIO
F.to Silvano Meroi

NOTE Per la giornata di Domenica 3 Maggio 2015 le condizioni di suscettività all'innesco e alla propagazione di incendi boschivi si manterranno su livelli generalmente medi sulla Sicilia, bassi altrove. Per la giornata di Lunedì 4 Maggio 2015 si prevedono condizioni di suscettività media sulla Sicilia e sulla Sardegna meridionale.

Presidenza del Consiglio dei Ministri

DIPARTIMENTO DELLA PROTEZIONE CIVILE
UFFICIO RISCHI IDROGEOLOGICI E ANTROPICI
SERVIZIO RISCHIO INCENDI BOSCHIVI E DI INTERFACCIA

INFORMATIVA N. 084/2015 ***emissione del 04/05/2015***

VISTA la Direttiva Presidente Consiglio dei Ministri 01/7/2011 recante 'Direttiva in materia di lotta attiva agli incendi boschivi' pubblicata nella G.U. n. 208 del 7/9/2011:

VISTO il Decreto attuativo del Capo del Dipartimento della Protezione Civile Rep n. 50 del 19/01/2012;

SULLA BASE dei modelli di analisi delle condizioni favorevoli all'innesco ed alla propagazione degli incendi boschivi in uso presso il Dipartimento della Protezione Civile;

SULLA BASE delle previsioni meteo del Servizio Centro Funzionale Centrale settore Meteo;

SULLA BASE degli elementi notiziari acquisiti;

TENUTO CONTO che il Bollettino di previsione nazionale incendi boschivi e' strutturato su scala provinciale e riporta lo scenario di previsione di natura probabilistica delle condizioni di suscettivita' all'innesco ed alla propagazione degli incendi boschivi, articolate su tre livelli cosi' definiti:

Suscettivita' bassa: ad innesco avvenuto, ancorche' poco probabile, l'incendio si propaghera' in maniera tale che dovrebbe essere fronteggiato con le sole forze ordinarie, comunque necessarie.
Suscettivita' media: ad innesco avvenuto, l'incendio si propaghera' in maniera tale da dover essere tempestivamente fronteggiato con forze ordinarie, altrimenti potrebbe essere necessario un dispiegamento di ulteriori forze per contrastarlo, rafforzando le squadre a terra ed impiegando piccoli e medi mezzi aerei.
Suscettivita' alta: ad innesco avvenuto, l'incendio si propaghera' in maniera tale da poter rapidamente raggiungere dimensioni e intensita' tali da renderlo difficilmente contrastabile con le sole forze ordinarie, ancorche' rinforzate, richiedendo il dispiegamento di ulteriori mezzi aerei.

SI EMETTE IL SEGUENTE

BOLLETTINO DI PREVISIONE NAZIONALE INCENDI BOSCHIVI

PREVISIONI METEO (fornite dal Servizio Centro Funzionale Centrale settore Meteo)

SITUAZIONE: correnti umide atlantiche, in veloce transito sull'Europa continentale, interesseranno marginalmente le regioni settentrionali italiane, in modo particolare i settori alpini settentrionali; sul resto d'Italia un promontorio interciclonico assicurerà, anche per i prossimi giorni, condizioni di tempo per lo più stabile con temperature in generale aumento raggiungendo valori massimi tipicamente estivi.

Previsioni per il 05 MAGGIO 2015

Nord
Precipitazioni: isolate, anche a carattere di rovescio o temporale sui settori alpini, più frequenti sulle zone occidentali e dalla serata.
Venti: da deboli a moderati nord-orientali sulla Liguria; deboli prevalentemente meridionali altrove.
Temperature: in aumento.
Umidità minima nei bassi strati: intorno al 40-50%.

Centro e Sardegna
Precipitazioni: assenti.
Venti: deboli meridionali su tutte le zone, con rinforzi fino a moderati sulle zone costiere tirreniche.
Temperature: in aumento, sensibile nei valori massimi.
Umidità minima nei bassi strati: intorno al 30-40%.

Sud e Sicilia
Precipitazioni: assenti.
Venti: deboli meridionali con rinforzi fino a moderati o tesi sulla Sicilia occidentale.
Temperature: in aumento, sensibile nei valori massimi.
Umidità minima nei bassi strati: intorno al 30-40%

CONDIZIONI DI SUSCETTIVITA' ALL'INNESCO E ALLA PROPAGAZIONE DI INCENDI BOSCHIVI PREVISTE PER IL 05 MAGGIO 2015

		BASSA	MEDIA	ALTA
NORD	VALLE D'AOSTA	In tutte le province		
	PIEMONTE	In tutte le province		
	LOMBARDIA	In tutte le province		
	TRENTINO A. A.	In tutte le province		
	VENETO	In tutte le province		
	FRIULI V. GIULIA	In tutte le province		
	LIGURIA	In tutte le province		
	EMILIA-ROMAGNA	In tutte le province		
CENTRO E SARDEGNA	TOSCANA	In tutte le province		
	UMBRIA	In tutte le province		
	MARCHE	In tutte le province		
	LAZIO	In tutte le province		
	ABRUZZO	In tutte le province		
	SARDEGNA		In tutte le province	
SUD E SICILIA	MOLISE	In tutte le province		
	CAMPANIA	In tutte le province		
	PUGLIA	In tutte le province		
	BASILICATA	In tutte le province		
	CALABRIA		In tutte le province	
	SICILIA	SR, RG	ME, CL, EN, PA, CT, AG, TP	

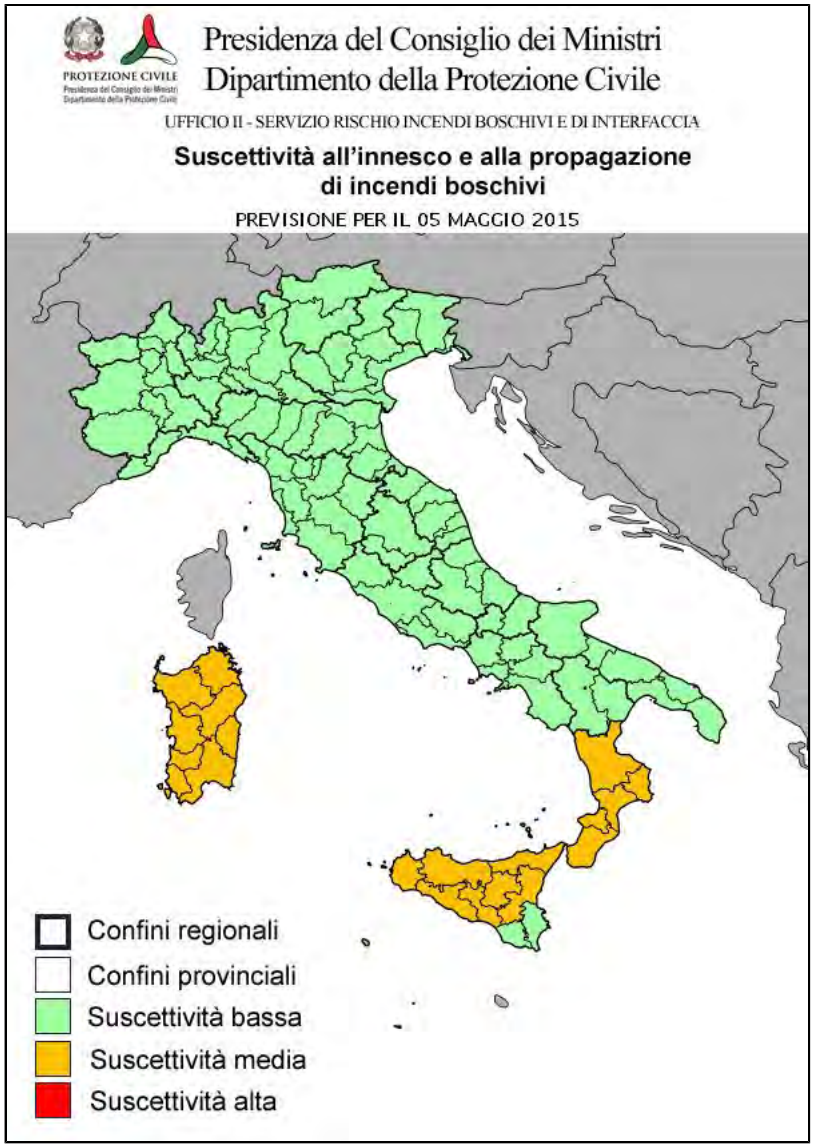

NOTE

CONDIZIONI DI SUSCETTIVITA' ALL'INNESCO E ALLA PROPAGAZIONE DI INCENDI BOSCHIVI PREVISTE PER IL 06 MAGGIO 2015

		BASSA	MEDIA	ALTA
NORD	VALLE D'AOSTA	In tutte le province		
	PIEMONTE	In tutte le province		
	LOMBARDIA	In tutte le province		
	TRENTINO A. A.	In tutte le province		
	VENETO	In tutte le province		
	FRIULI V. GIULIA	In tutte le province		
	LIGURIA	In tutte le province		
	EMILIA-ROMAGNA	In tutte le province		
CENTRO E SARDEGNA	TOSCANA	In tutte le province		
	UMBRIA	In tutte le province		
	MARCHE	In tutte le province		
	LAZIO	In tutte le province		
	ABRUZZO	In tutte le province		
	SARDEGNA	OR, SS, VS, OT	CA, OG, NU, CI	
SUD E SICILIA	MOLISE	In tutte le province		
	CAMPANIA	AV, BN, NA, CE	SA	
	PUGLIA	BR, TA, BAT, BA, LE	FG	
	BASILICATA		In tutte le province	
	CALABRIA		In tutte le province	
	SICILIA		In tutte le province	

NOTE Valori di suscettività alla propagazione e all'innesco degli incendi localmente più elevati potranno registrarsi nelle aree nord-occidentali della Sicilia e sui settori orientali della Sardegna.

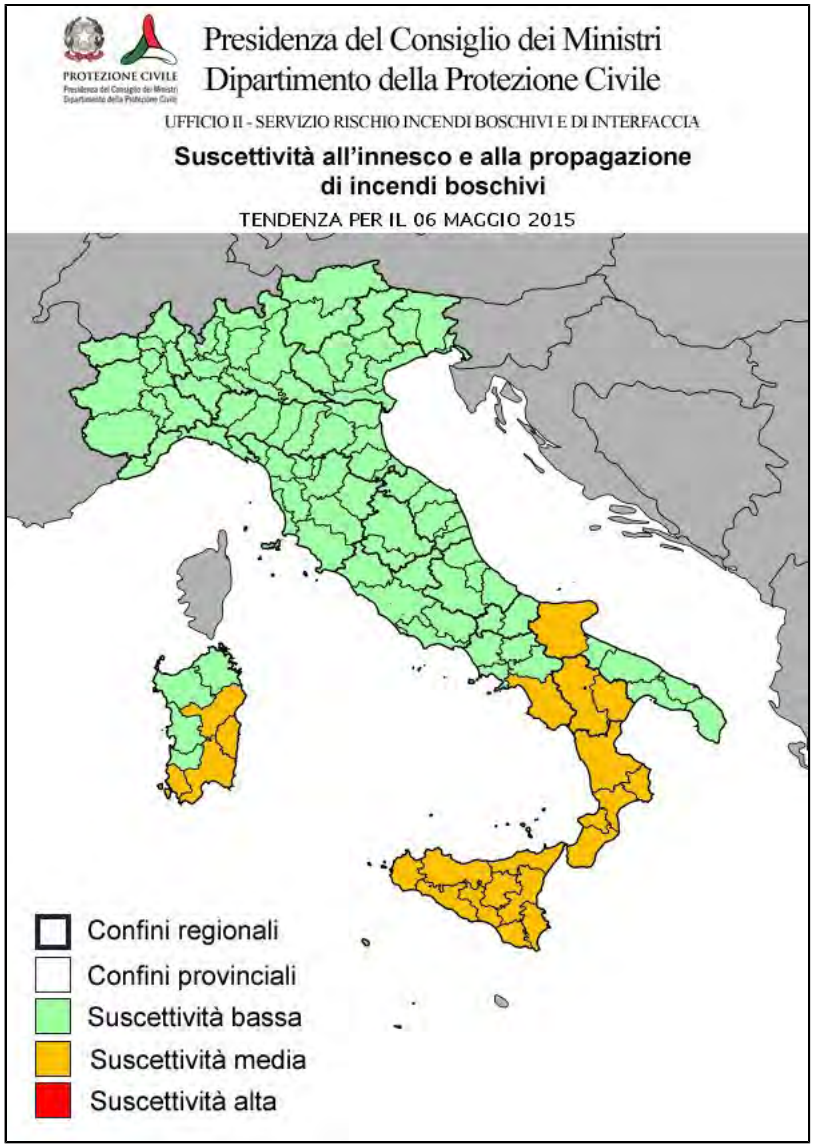

IL DIRETTORE DELL'UFFICIO
F.to Silvano Meroi

INFORMATIVA N. 085/2015 ***emissione del 05/05/2015***

VISTA la Direttiva Presidente Consiglio dei Ministri 01/7/2011 recante 'Direttiva in materia di lotta attiva agli incendi boschivi' pubblicata nella G.U. n. 208 del 7/9/2011:

VISTO il Decreto attuativo del Capo del Dipartimento della Protezione Civile Rep n. 50 del 19/01/2012;

SULLA BASE dei modelli di analisi delle condizioni favorevoli all'innesco ed alla propagazione degli incendi boschivi in uso presso il Dipartimento della Protezione Civile;

SULLA BASE delle previsioni meteo del Servizio Centro Funzionale Centrale settore Meteo;

SULLA BASE degli elementi notiziari acquisiti;

TENUTO CONTO che il Bollettino di previsione nazionale incendi boschivi e' strutturato su scala provinciale e riporta lo scenario di previsione di natura probabilistica delle condizioni di suscettivita' all'innesco ed alla propagazione degli incendi boschivi, articolate su tre livelli cosi' definiti:

Suscettivita' bassa: ad innesco avvenuto, ancorche' poco probabile, l'incendio si propaghera' in maniera tale che dovrebbe essere fronteggiato con le sole forze ordinarie, comunque necessarie.
Suscettivita' media: ad innesco avvenuto, l'incendio si propaghera' in maniera tale da dover essere tempestivamente fronteggiato con forze ordinarie, altrimenti potrebbe essere necessario un dispiegamento di ulteriori forze per contrastarlo, rafforzando le squadre a terra ed impiegando piccoli e medi mezzi aerei.
Suscettivita' alta: ad innesco avvenuto, l'incendio si propaghera' in maniera tale da poter rapidamente raggiungere dimensioni e intensita' tali da renderlo difficilmente contrastabile con le sole forze ordinarie, ancorche' rinforzate, richiedendo il dispiegamento di ulteriori mezzi aerei.

SI EMETTE IL SEGUENTE

BOLLETTINO DI PREVISIONE NAZIONALE INCENDI BOSCHIVI

PREVISIONI METEO (fornite dal Servizio Centro Funzionale Centrale settore Meteo)

SITUAZIONE: perturbazioni atlantiche, in transito sull'Europa continentale, interesseranno marginalmente le regioni settentrionali italiane, in modo particolare i settori alpini; sul resto d'Italia un campo di alte pressioni assicurerà, anche per i prossimi giorni, condizioni di tempo per lo più stabile, con temperature in generale aumento che raggiungeranno valori massimi al di sopra delle medie mensili.

Previsioni per il 06 MAGGIO 2015

Nord
Precipitazioni: da isolate a sparse, anche a carattere di rovescio o temporale sui settori alpini, più frequenti sulle zone occidentali.
Venti: da deboli a moderati sud-occidentali sulla Liguria; deboli variabili altrove.
Temperature: in aumento sulle zone pianeggianti, in modo particolare sul settore occidentale.
Umidità minima nei bassi strati: intorno al 40-50%.

Centro e Sardegna
Precipitazioni: assenti.
Venti: deboli in prevalenza settentrionali, con rinforzi fino a moderati sulla Sardegna e sulle zone costiere tirreniche.
Temperature: quasi stazionarie.
Umidità minima nei bassi strati: intorno al 30-40%.

Sud e Sicilia
Precipitazioni: assenti.
Venti: deboli meridionali, con rinforzi fino a moderati sulla Sicilia occidentale e sul Salento.
Temperature: in aumento nei valori massimi.
Umidità minima nei bassi strati: intorno al 30-40%.

CONDIZIONI DI SUSCETTIVITA' ALL'INNESCO E ALLA PROPAGAZIONE DI INCENDI BOSCHIVI PREVISTE PER IL 06 MAGGIO 2015

		BASSA	MEDIA	ALTA
NORD	VALLE D'AOSTA	In tutte le province		
	PIEMONTE	In tutte le province		
	LOMBARDIA	In tutte le province		
	TRENTINO A. A.	In tutte le province		
	VENETO	In tutte le province		
	FRIULI V. GIULIA	In tutte le province		
	LIGURIA	In tutte le province		
	EMILIA-ROMAGNA	In tutte le province		
CENTRO E SARDEGNA	TOSCANA	In tutte le province		
	UMBRIA	In tutte le province		
	MARCHE	In tutte le province		
	LAZIO	In tutte le province		
	ABRUZZO	In tutte le province		
	SARDEGNA	VS, OT, SS, OR	OG, CA, NU, CI	
SUD E SICILIA	MOLISE	In tutte le province		
	CAMPANIA	AV, NA, CE, BN	SA	
	PUGLIA	TA, BR, LE, BA, BAT	FG	
	BASILICATA		In tutte le province	
	CALABRIA		In tutte le province	
	SICILIA		In tutte le province	

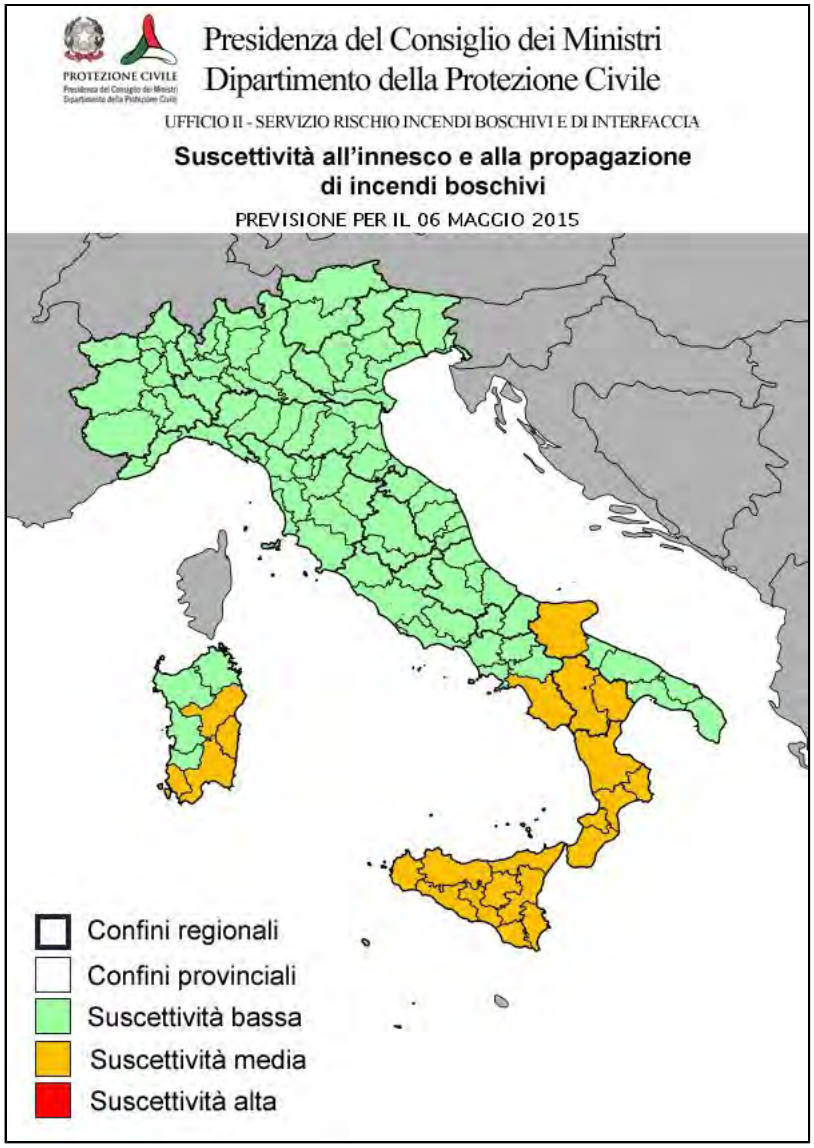

NOTE

CONDIZIONI DI SUSCETTIVITA' ALL'INNESCO E ALLA PROPAGAZIONE DI INCENDI BOSCHIVI PREVISTE PER IL 07 MAGGIO 2015

		BASSA	MEDIA	ALTA
NORD	VALLE D'AOSTA	In tutte le province		
	PIEMONTE	In tutte le province		
	LOMBARDIA	In tutte le province		
	TRENTINO A. A.	In tutte le province		
	VENETO	In tutte le province		
	FRIULI V. GIULIA	In tutte le province		
	LIGURIA	In tutte le province		
	EMILIA-ROMAGNA	In tutte le province		
CENTRO E SARDEGNA	TOSCANA	In tutte le province		
	UMBRIA	In tutte le province		
	MARCHE	In tutte le province		
	LAZIO	In tutte le province		
	ABRUZZO	In tutte le province		
	SARDEGNA	In tutte le province		
SUD E SICILIA	MOLISE	In tutte le province		
	CAMPANIA	In tutte le province		
	PUGLIA	In tutte le province		
	BASILICATA	PZ	MT	
	CALABRIA	VV	CS, CZ, RC, KR	
	SICILIA	TP, AG, CL, SR, RG	EN, CT, ME, PA	

NOTE

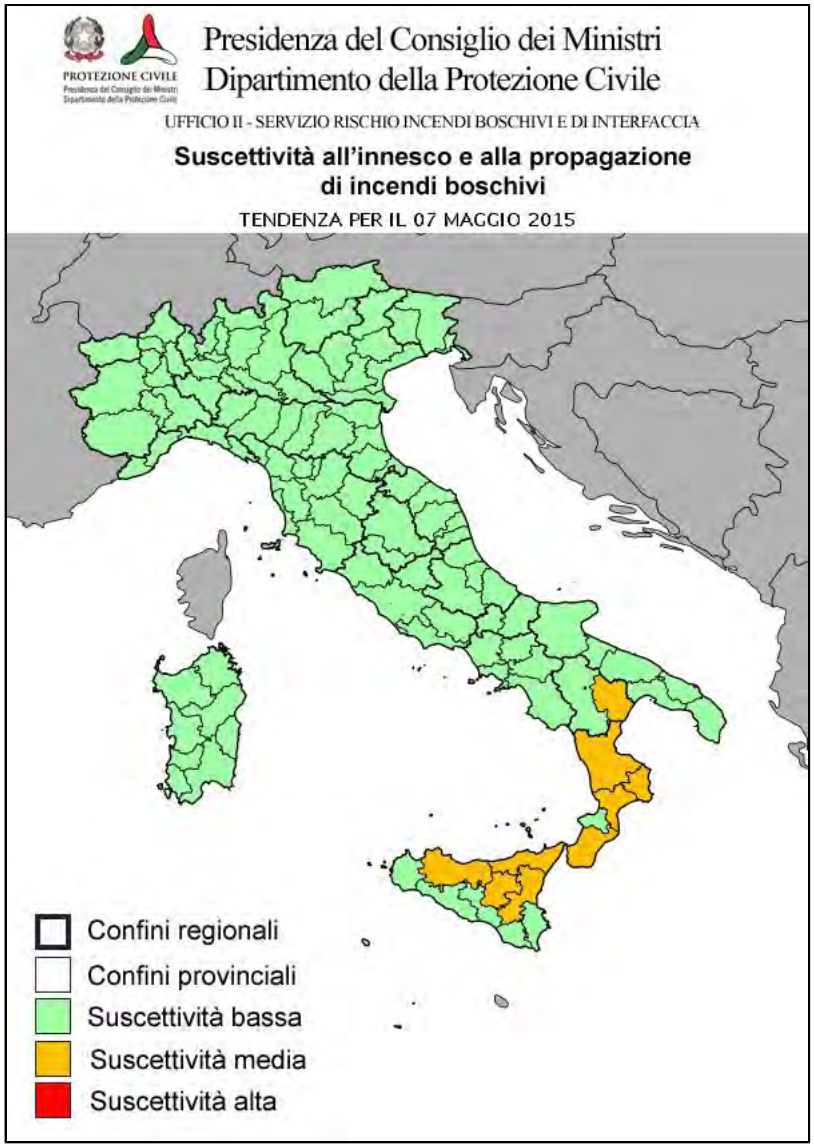

IL DIRETTORE DELL'UFFICIO
F.to Silvano Meroi

Presidenza del Consiglio dei Ministri

DIPARTIMENTO DELLA PROTEZIONE CIVILE
UFFICIO RISCHI IDROGEOLOGICI E ANTROPICI
SERVIZIO RISCHIO INCENDI BOSCHIVI E DI INTERFACCIA

INFORMATIVA N. 086/2015 ***emissione del 06/05/2015***

VISTA la Direttiva Presidente Consiglio dei Ministri 01/7/2011 recante 'Direttiva in materia di lotta attiva agli incendi boschivi' pubblicata nella G.U. n. 208 del 7/9/2011:

VISTO il Decreto attuativo del Capo del Dipartimento della Protezione Civile Rep n. 50 del 19/01/2012;

SULLA BASE dei modelli di analisi delle condizioni favorevoli all'innesco ed alla propagazione degli incendi boschivi in uso presso il Dipartimento della Protezione Civile;

SULLA BASE delle previsioni meteo del Servizio Centro Funzionale Centrale settore Meteo;

SULLA BASE degli elementi notiziari acquisiti;

TENUTO CONTO che il Bollettino di previsione nazionale incendi boschivi e' strutturato su scala provinciale e riporta lo scenario di previsione di natura probabilistica delle condizioni di suscettivita' all'innesco ed alla propagazione degli incendi boschivi, articolate su tre livelli cosi' definiti:

Suscettivita' bassa: ad innesco avvenuto, ancorche' poco probabile, l'incendio si propaghera' in maniera tale che dovrebbe essere fronteggiato con le sole forze ordinarie, comunque necessarie.
Suscettivita' media: ad innesco avvenuto, l'incendio si propaghera' in maniera tale da dover essere tempestivamente fronteggiato con forze ordinarie, altrimenti potrebbe essere necessario un dispiegamento di ulteriori forze per contrastarlo, rafforzando le squadre a terra ed impiegando piccoli e medi mezzi aerei.
Suscettivita' alta: ad innesco avvenuto, l'incendio si propaghera' in maniera tale da poter rapidamente raggiungere dimensioni e intensita' tali da renderlo difficilmente contrastabile con le sole forze ordinarie, ancorche' rinforzate, richiedendo il dispiegamento di ulteriori mezzi aerei.

SI EMETTE IL SEGUENTE

BOLLETTINO DI PREVISIONE NAZIONALE INCENDI BOSCHIVI

PREVISIONI METEO (fornite dal Servizio Centro Funzionale Centrale settore Meteo)

SITUAZIONE: oggi sulle regioni meridionali permane un debole promontorio, in grado di assicurare tempo stabile e soleggiato, con temperature superiori alla media del periodo; il resto del Paese è interessato da un flusso umido sud-occidentale, a debole curvatura ciclonica, che causa precipitazioni sui settori alpini. Domani temporanea risalita della pressione con tempo generalmente stabile su tutta l'Italia, salvo deboli fenomeni di instabilità pomeridiana sui settori montuosi centro-settentrionali. Venerdì una nuova perturbazione atlantica avvierà una fase di instabilità dapprima sul nord, in estensione nel fine settimana anche al centro-sud, con temperature in calo.

Previsioni per il 07 MAGGIO 2015

Nord
Precipitazioni: instabilità sui settori alpini e prealpini centro-orientali e sull'Appennino settentrionale, con possibili rovesci e temporali, specie nel pomeriggio.
Venti: deboli variabili.
Temperature: in lieve calo.
Umidità minima nei bassi strati: intorno al 30-40%.

Centro e Sardegna
Precipitazioni: locale instabilità sui settori appenninici, con isolati rovesci o temporali pomeridiani.
Venti: deboli o moderati nord-occidentali, tendenti a ruotare da nord, con rinforzi sulla Sardegna settentrionale.
Temperature: in lieve calo.
Umidità minima nei bassi strati: intorno al 40-50%.

Sud e Sicilia
Precipitazioni: assenti.
Venti: deboli o moderati nord-occidentali, con rinforzi su Sicilia, Calabria e Puglia.
Temperature: in generale diminuzione, con valori ancora elevati al sud, in particolare su Sicilia, Calabria e Puglia meridionale.
Umidità minima nei bassi strati: intorno al 30-40%.

CONDIZIONI DI SUSCETTIVITA' ALL'INNESCO E ALLA PROPAGAZIONE DI INCENDI BOSCHIVI PREVISTE PER IL 07 MAGGIO 2015

		BASSA	MEDIA	ALTA
NORD	VALLE D'AOSTA	In tutte le province		
	PIEMONTE	In tutte le province		
	LOMBARDIA	In tutte le province		
	TRENTINO A. A.	In tutte le province		
	VENETO	In tutte le province		
	FRIULI V. GIULIA	In tutte le province		
	LIGURIA	In tutte le province		
	EMILIA-ROMAGNA	In tutte le province		
CENTRO E SARDEGNA	TOSCANA	In tutte le province		
	UMBRIA	In tutte le province		
	MARCHE	In tutte le province		
	LAZIO	In tutte le province		
	ABRUZZO	In tutte le province		
	SARDEGNA	In tutte le province		
SUD E SICILIA	MOLISE	In tutte le province		
	CAMPANIA	In tutte le province		
	PUGLIA	In tutte le province		
	BASILICATA	In tutte le province		
	CALABRIA	VV	CS, KR, RC, CZ	
	SICILIA	CL, SR, RG, AG, TP, CT, PA	ME, EN	

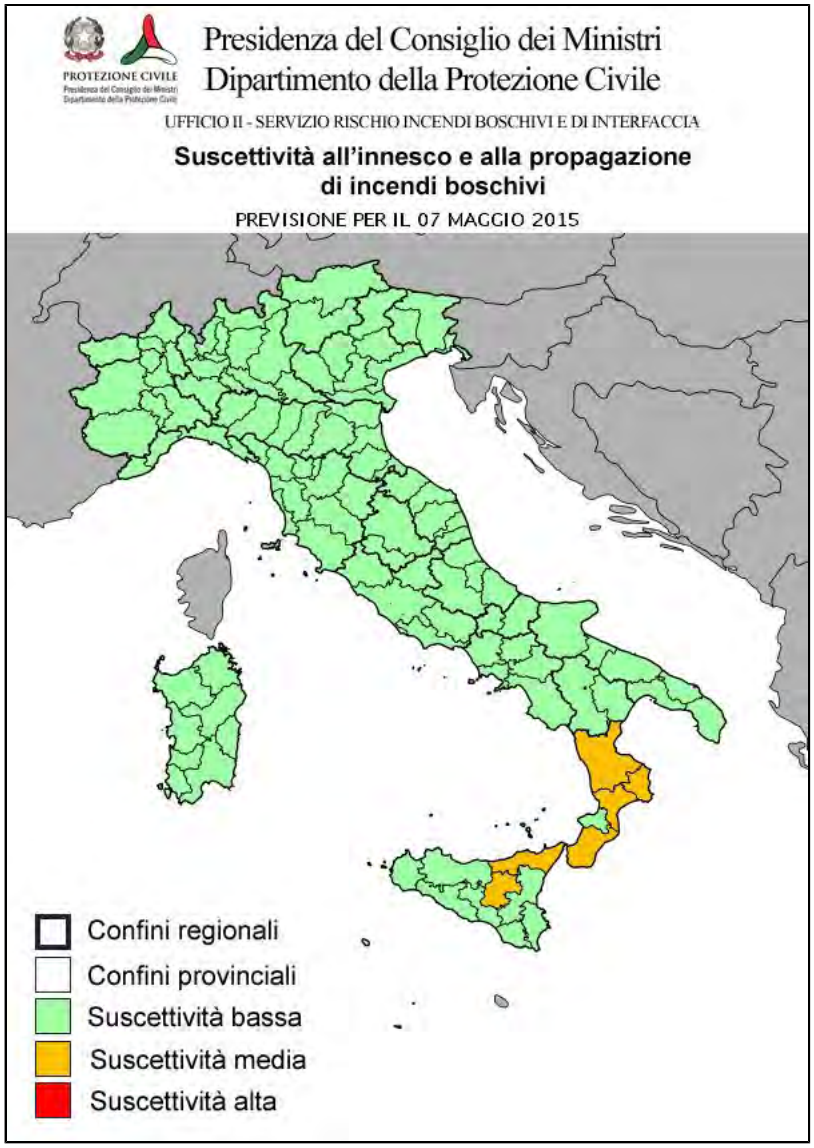

NOTE

CONDIZIONI DI SUSCETTIVITA' ALL'INNESCO E ALLA PROPAGAZIONE DI INCENDI BOSCHIVI PREVISTE PER IL 08 MAGGIO 2015

		BASSA	MEDIA	ALTA
NORD	VALLE D'AOSTA	In tutte le province		
	PIEMONTE	In tutte le province		
	LOMBARDIA	In tutte le province		
	TRENTINO A. A.	In tutte le province		
	VENETO	In tutte le province		
	FRIULI V. GIULIA	In tutte le province		
	LIGURIA	In tutte le province		
	EMILIA-ROMAGNA	In tutte le province		
CENTRO E SARDEGNA	TOSCANA	In tutte le province		
	UMBRIA	In tutte le province		
	MARCHE	In tutte le province		
	LAZIO	In tutte le province		
	ABRUZZO	In tutte le province		
	SARDEGNA	In tutte le province		
SUD E SICILIA	MOLISE	In tutte le province		
	CAMPANIA	In tutte le province		
	PUGLIA	In tutte le province		
	BASILICATA	In tutte le province		
	CALABRIA	KR, VV, CS	RC, CZ	
	SICILIA	AG, PA, TP, RG, CT, SR, EN, CL	ME	

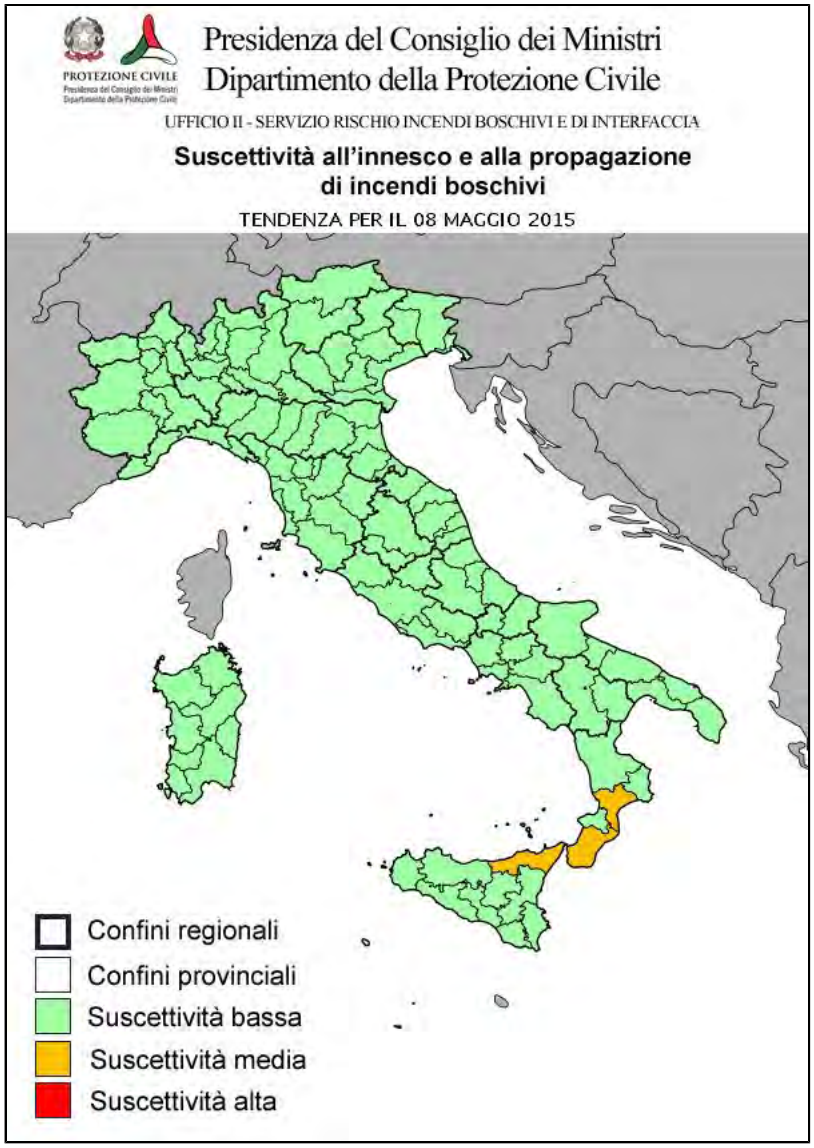

IL DIRETTORE DELL'UFFICIO
F.to Silvano Meroi

NOTE

Presidenza del Consiglio dei Ministri

DIPARTIMENTO DELLA PROTEZIONE CIVILE
UFFICIO RISCHI IDROGEOLOGICI E ANTROPICI
SERVIZIO RISCHIO INCENDI BOSCHIVI E DI INTERFACCIA

INFORMATIVA N. 087/2015 ***emissione del 07/05/2015***

VISTA la Direttiva Presidente Consiglio dei Ministri 01/7/2011 recante 'Direttiva in materia di lotta attiva agli incendi boschivi' pubblicata nella G.U. n. 208 del 7/9/2011:

VISTO il Decreto attuativo del Capo del Dipartimento della Protezione Civile Rep n. 50 del 19/01/2012;

SULLA BASE dei modelli di analisi delle condizioni favorevoli all'innesco ed alla propagazione degli incendi boschivi in uso presso il Dipartimento della Protezione Civile;

SULLA BASE delle previsioni meteo del Servizio Centro Funzionale Centrale settore Meteo;

SULLA BASE degli elementi notiziari acquisiti;

TENUTO CONTO che il Bollettino di previsione nazionale incendi boschivi e' strutturato su scala provinciale e riporta lo scenario di previsione di natura probabilistica delle condizioni di suscettivita' all'innesco ed alla propagazione degli incendi boschivi, articolate su tre livelli cosi' definiti:

Suscettivita' bassa: ad innesco avvenuto, ancorche' poco probabile, l'incendio si propaghera' in maniera tale che dovrebbe essere fronteggiato con le sole forze ordinarie, comunque necessarie.
Suscettivita' media: ad innesco avvenuto, l'incendio si propaghera' in maniera tale da dover essere tempestivamente fronteggiato con forze ordinarie, altrimenti potrebbe essere necessario un dispiegamento di ulteriori forze per contrastarlo, rafforzando le squadre a terra ed impiegando piccoli e medi mezzi aerei.
Suscettivita' alta: ad innesco avvenuto, l'incendio si propaghera' in maniera tale da poter rapidamente raggiungere dimensioni e intensita' tali da renderlo difficilmente contrastabile con le sole forze ordinarie, ancorche' rinforzate, richiedendo il dispiegamento di ulteriori mezzi aerei.

SI EMETTE IL SEGUENTE

BOLLETTINO DI PREVISIONE NAZIONALE INCENDI BOSCHIVI

PREVISIONI METEO (fornite dal Servizio Centro Funzionale Centrale settore Meteo)

SITUAZIONE: la temporanea risalita della pressione porta oggi tempo generalmente stabile su tutta l'Italia, anche se deboli fenomeni di instabilità pomeridiana potranno interessare i settori montuosi centro-settentrionali e le temperature subiranno un generale e lieve calo. Venerdì pomeriggio una perturbazione atlantica porterà nuove piogge e temporali al nord, in estensione nel fine settimana anche al centro-sud, specie sulle zone interne e montuose.

Previsioni per il 08 MAGGIO 2015

Nord
Precipitazioni: instabilità sui settori alpini e prealpini, con prime piogge e temporali già in mattinata, che nel pomeriggio si potranno estendere anche alle aree pianeggianti, agli Appennini ed alla Liguria.
Venti: deboli variabili.
Temperature: in lieve calo le massime.
Umidità minima nei bassi strati: intorno al 40-50%.

Centro e Sardegna
Precipitazioni: assenti o non rilevanti.
Venti: deboli prevalentemente dai quadranti settentrionali, con rinforzi serali da ovest sulla Sardegna.
Temperature: senza variazioni di rilievo o in lieve calo.
Umidità minima nei bassi strati: intorno al 40-50%.

Sud e Sicilia
Precipitazioni: assenti.
Venti: deboli prevalentemente dai quadranti settentrionali, con qualche moderato rinforzo su Puglia, Calabria, Sicilia.
Temperature: in generale diminuzione.
Umidità minima nei bassi strati: intorno al 30-40%.

CONDIZIONI DI SUSCETTIVITA' ALL'INNESCO E ALLA PROPAGAZIONE DI INCENDI BOSCHIVI PREVISTE PER IL 08 MAGGIO 2015

		BASSA	MEDIA	ALTA
NORD	VALLE D'AOSTA	In tutte le province		
	PIEMONTE	In tutte le province		
	LOMBARDIA	In tutte le province		
	TRENTINO A. A.	In tutte le province		
	VENETO	In tutte le province		
	FRIULI V. GIULIA	In tutte le province		
	LIGURIA	In tutte le province		
	EMILIA-ROMAGNA	In tutte le province		
CENTRO E SARDEGNA	TOSCANA	In tutte le province		
	UMBRIA	In tutte le province		
	MARCHE	In tutte le province		
	LAZIO	In tutte le province		
	ABRUZZO	In tutte le province		
	SARDEGNA	In tutte le province		
SUD E SICILIA	MOLISE	In tutte le province		
	CAMPANIA	In tutte le province		
	PUGLIA	In tutte le province		
	BASILICATA	In tutte le province		
	CALABRIA	VV, CS, KR	CZ, RC	
	SICILIA	TP, CL, AG, CT, SR, RG, PA	ME, EN	

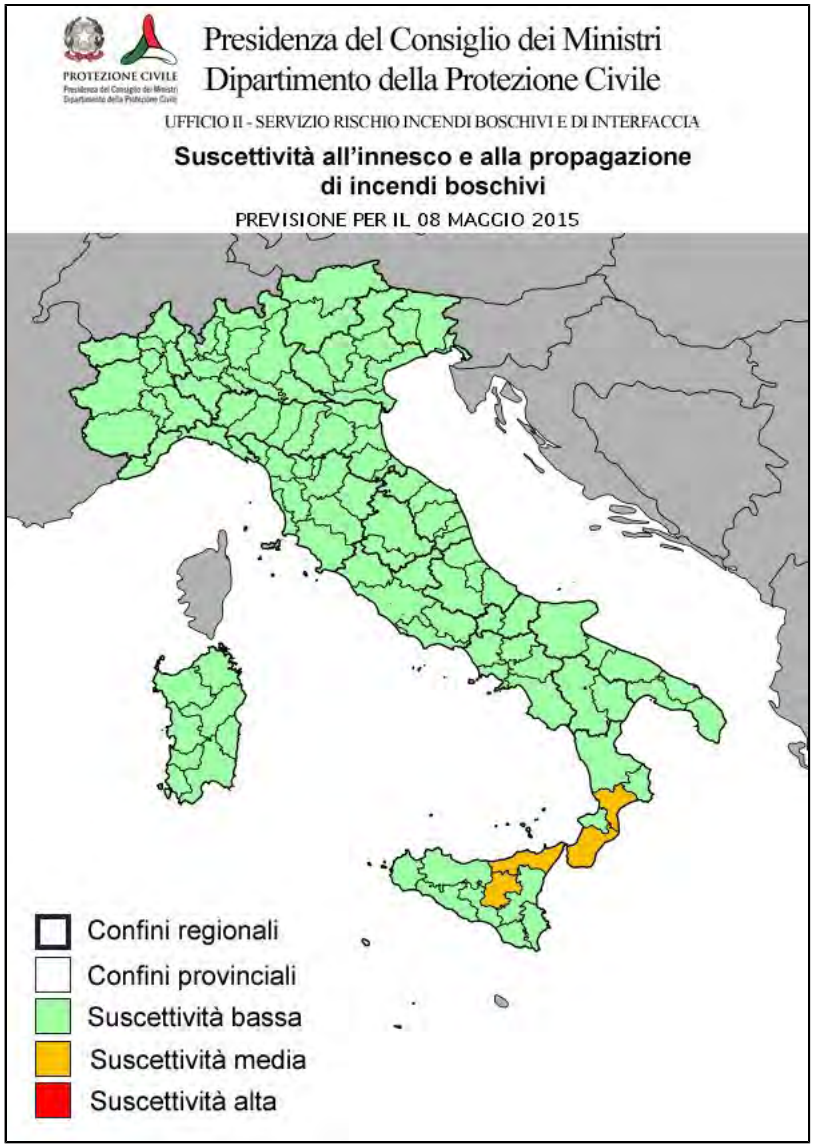

NOTE

CONDIZIONI DI SUSCETTIVITA' ALL'INNESCO E ALLA PROPAGAZIONE DI INCENDI BOSCHIVI PREVISTE PER IL 09 MAGGIO 2015

		BASSA	MEDIA	ALTA
NORD	VALLE D'AOSTA	In tutte le province		
	PIEMONTE	In tutte le province		
	LOMBARDIA	In tutte le province		
	TRENTINO A. A.	In tutte le province		
	VENETO	In tutte le province		
	FRIULI V. GIULIA	In tutte le province		
	LIGURIA	In tutte le province		
	EMILIA-ROMAGNA	In tutte le province		
CENTRO E SARDEGNA	TOSCANA	In tutte le province		
	UMBRIA	In tutte le province		
	MARCHE	In tutte le province		
	LAZIO	In tutte le province		
	ABRUZZO	In tutte le province		
	SARDEGNA	NU, OG, CI, OT, CA, SS, OR	VS	
SUD E SICILIA	MOLISE	In tutte le province		
	CAMPANIA	In tutte le province		
	PUGLIA	In tutte le province		
	BASILICATA	In tutte le province		
	CALABRIA	KR, CZ, CS, VV	RC	
	SICILIA	TP, CL, SR, RG, EN, CT, PA, AG	ME	

NOTE

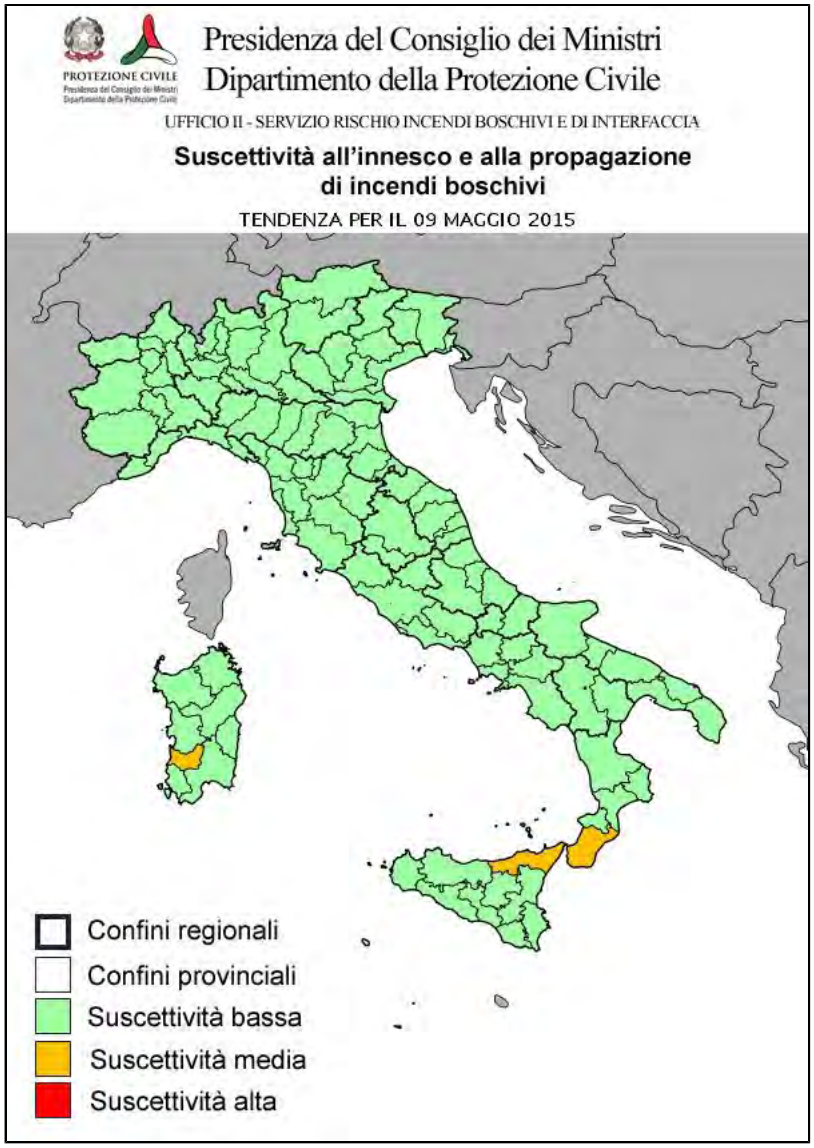

IL DIRETTORE DELL'UFFICIO
F.to Silvano Meroi

Presidenza del Consiglio dei Ministri

DIPARTIMENTO DELLA PROTEZIONE CIVILE
UFFICIO RISCHI IDROGEOLOGICI E ANTROPICI
SERVIZIO RISCHIO INCENDI BOSCHIVI E DI INTERFACCIA

INFORMATIVA N. 088/2015 ***emissione del 08/05/2015***

prossima emissione il 11/05/2015

VISTA la Direttiva Presidente Consiglio dei Ministri 01/7/2011 recante 'Direttiva in materia di lotta attiva agli incendi boschivi' pubblicata nella G.U. n. 208 del 7/9/2011:

VISTO il Decreto attuativo del Capo del Dipartimento della Protezione Civile Rep n. 50 del 19/01/2012;

SULLA BASE dei modelli di analisi delle condizioni favorevoli all'innesco ed alla propagazione degli incendi boschivi in uso presso il Dipartimento della Protezione Civile;

SULLA BASE delle previsioni meteo del Servizio Centro Funzionale Centrale settore Meteo;

SULLA BASE degli elementi notiziari acquisiti;

TENUTO CONTO che il Bollettino di previsione nazionale incendi boschivi e' strutturato su scala provinciale e riporta lo scenario di previsione di natura probabilistica delle condizioni di suscettivita' all'innesco ed alla propagazione degli incendi boschivi, articolate su tre livelli cosi' definiti:

Suscettivita' bassa: ad innesco avvenuto, ancorche' poco probabile, l'incendio si propaghera' in maniera tale che dovrebbe essere fronteggiato con le sole forze ordinarie, comunque necessarie.
Suscettivita' media: ad innesco avvenuto, l'incendio si propaghera' in maniera tale da dover essere tempestivamente fronteggiato con forze ordinarie, altrimenti potrebbe essere necessario un dispiegamento di ulteriori forze per contrastarlo, rafforzando le squadre a terra ed impiegando piccoli e medi mezzi aerei.
Suscettivita' alta: ad innesco avvenuto, l'incendio si propaghera' in maniera tale da poter rapidamente raggiungere dimensioni e intensita' tali da renderlo difficilmente contrastabile con le sole forze ordinarie, ancorche' rinforzate, richiedendo il dispiegamento di ulteriori mezzi aerei.

SI EMETTE IL SEGUENTE

BOLLETTINO DI PREVISIONE NAZIONALE INCENDI BOSCHIVI

PREVISIONI METEO (fornite dal Servizio Centro Funzionale Centrale settore Meteo)

SITUAZIONE: il campo barico tende a deprimersi sul settentrione italiano per effetto di un'onda transiente che tenderà ad accentuare l'instabilità nel corso della giornata, mentre sul resto del territorio il tempo si mantiene stabile, con temperature in generale, lieve calo. Domani la predetta onda tenderà a scivolare verso il centro-sud, portando instabilità, specie durante le ore pomeridiane e sulle zone interne e montuose peninsulari. Da domenica l'espansione di un promontorio dal Mediterraneo occidentale tenderà a riportare generali condizioni di stabilità su gran parte della nostra Penisola, eccetto residui fenomeni su Basilicata e Calabria.

Previsioni per il 09 MAGGIO 2015

Nord
Precipitazioni: isolate, anche a carattere di rovescio o temporale, sui settori alpini e prealpini centro-orientali.
Venti: deboli settentrionali.
Temperature: in rialzo nel valori massimi sulle regioni di nord-ovest, senza variazioni di rilievo altrove.
Umidità minima nei bassi strati: intorno al 30-50%.

Centro e Sardegna
Precipitazioni: da isolate a sparse, a prevalente carattere di rovescio o temporale ad evoluzione pomeridiana, sui settori appenninici di Abruzzo e Molise e sui rilievi del basso Lazio.
Venti: deboli da nord-ovest sulle regioni peninsulari, con moderati rinforzi pomeridiani sui settori tirrenici; moderati nord-occidentali sulla Sardegna, fino a localmente forti sui settori occidentali e meridionali dell'isola.
Temperature: massime in diminuzione sulla Sardegna settentrionale, pressoché stazionarie sul resto del Centro.
Umidità minima nei bassi strati: intorno al 30-50%.

Sud e Sicilia
Precipitazioni: da isolate a sparse, a prevalente carattere di rovescio o temporale ad evoluzione pomeridiana, sull'Appennino campano, lucano e localmente su quello calabrese, con possibili sconfinamenti sui settori ionici della Basilicata e sulla sponda pugliese del Golfo di Taranto.
Venti: deboli prevalentemente dai quadranti settentrionali sulle regioni peninsulari, con moderati rinforzi su Puglia e Calabria ionica; moderati nord-occidentali sulla Sicilia, fino a localmente forti sui settori occidentali e meridionali dell'isola e sulla zona dello Stretto di Messina.
Temperature: massime in generale diminuzione, più marcata sulla Sicilia.
Umidità minima nei bassi strati: intorno al 20-30%.

TENDENZA PER IL 10 MAGGIO 2015
Condizioni di instabilità potrebbero portare precipitazioni isolate anche a carattere di rovescio o temporale sui settori alpini orientali, sulla Calabria e sulla Sicilia orientale.
Ventilazione debole settentrionale con tendenza a locali rinforzi nel pomeriggio su Sardegna e Sicilia. Temperature stazionarie o in lieve calo, più marcato al Sud.

TENDENZA PER IL 11 MAGGIO 2015
Precipitazioni assenti o non rilevanti.
Ventilazione debole variabile al Nord; in prevalenza da Nord-Est con tendenza a rinforzare nelle ore centrali della giornata sulla Puglia meridionale e settore ionico. Temperature in rialzo sulle isole maggiori, in calo sui settori adriatici del centro e del sud, stazionarie altrove.

CONDIZIONI DI SUSCETTIVITA' ALL'INNESCO E ALLA PROPAGAZIONE DI INCENDI BOSCHIVI PREVISTE PER IL 09 MAGGIO 2015

		BASSA	MEDIA	ALTA
NORD	VALLE D'AOSTA	In tutte le province		
	PIEMONTE	NO, VB, AL, CN, AT, VC, TO	BI	
	LOMBARDIA	In tutte le province		
	TRENTINO A. A.	In tutte le province		
	VENETO	In tutte le province		
	FRIULI V. GIULIA	In tutte le province		
	LIGURIA	In tutte le province		
	EMILIA-ROMAGNA	In tutte le province		
CENTRO E SARDEGNA	TOSCANA	In tutte le province		
	UMBRIA	In tutte le province		
	MARCHE	In tutte le province		
	LAZIO	In tutte le province		
	ABRUZZO	In tutte le province		
	SARDEGNA	In tutte le province		
SUD E SICILIA	MOLISE	In tutte le province		
	CAMPANIA	In tutte le province		
	PUGLIA	In tutte le province		
	BASILICATA	In tutte le province		
	CALABRIA	KR, CS, CZ, VV	RC	
	SICILIA	SR, RG, CT, PA, TP, AG, CL	ME, EN	

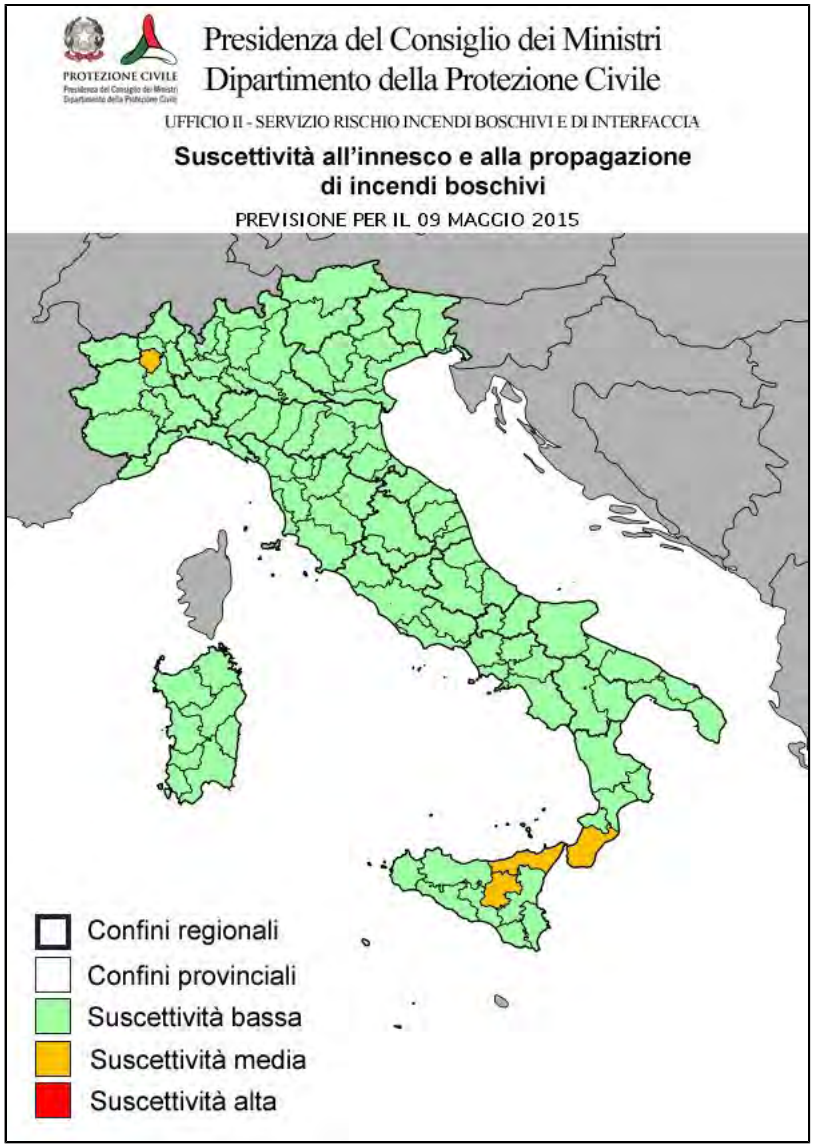

NOTE

CONDIZIONI DI SUSCETTIVITA' ALL'INNESCO E ALLA PROPAGAZIONE DI INCENDI BOSCHIVI PREVISTE PER IL 10 MAGGIO 2015

		BASSA	MEDIA	ALTA
NORD	VALLE D'AOSTA	In tutte le province		
	PIEMONTE	In tutte le province		
	LOMBARDIA	In tutte le province		
	TRENTINO A. A.	In tutte le province		
	VENETO	In tutte le province		
	FRIULI V. GIULIA	In tutte le province		
	LIGURIA	In tutte le province		
	EMILIA-ROMAGNA	In tutte le province		
CENTRO E SARDEGNA	TOSCANA	In tutte le province		
	UMBRIA	In tutte le province		
	MARCHE	In tutte le province		
	LAZIO	In tutte le province		
	ABRUZZO	In tutte le province		
	SARDEGNA	In tutte le province		
SUD E SICILIA	MOLISE	In tutte le province		
	CAMPANIA	In tutte le province		
	PUGLIA	In tutte le province		
	BASILICATA	In tutte le province		
	CALABRIA	In tutte le province		
	SICILIA	In tutte le province		

NOTE Per la giornata di lunedì 11 maggio 2015 non si prevedono variazioni delle condizioni di suscettività rispetto alla tendenza per domenica 10 maggio 2015.

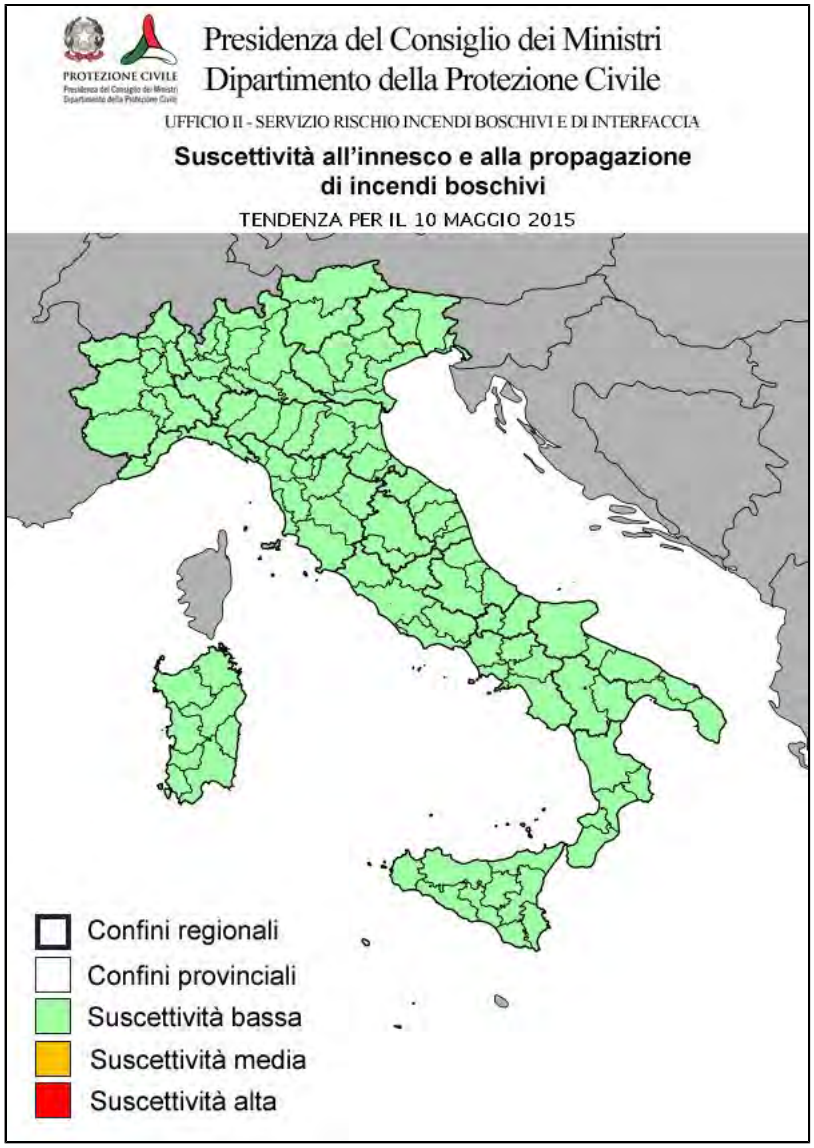

IL DIRETTORE DELL'UFFICIO
F.to Silvano Meroi

Presidenza del Consiglio dei Ministri

DIPARTIMENTO DELLA PROTEZIONE CIVILE
UFFICIO RISCHI IDROGEOLOGICI E ANTROPICI
SERVIZIO RISCHIO INCENDI BOSCHIVI E DI INTERFACCIA

INFORMATIVA N. 089/2015 ***emissione del 11/05/2015***

VISTA la Direttiva Presidente Consiglio dei Ministri 01/7/2011 recante 'Direttiva in materia di lotta attiva agli incendi boschivi' pubblicata nella G.U. n. 208 del 7/9/2011:

VISTO il Decreto attuativo del Capo del Dipartimento della Protezione Civile Rep n. 50 del 19/01/2012;

SULLA BASE dei modelli di analisi delle condizioni favorevoli all'innesco ed alla propagazione degli incendi boschivi in uso presso il Dipartimento della Protezione Civile;

SULLA BASE delle previsioni meteo del Servizio Centro Funzionale Centrale settore Meteo;

SULLA BASE degli elementi notiziari acquisiti;

TENUTO CONTO che il Bollettino di previsione nazionale incendi boschivi e' strutturato su scala provinciale e riporta lo scenario di previsione di natura probabilistica delle condizioni di suscettivita' all'innesco ed alla propagazione degli incendi boschivi, articolate su tre livelli cosi' definiti:

Suscettivita' bassa: ad innesco avvenuto, ancorche' poco probabile, l'incendio si propaghera' in maniera tale che dovrebbe essere fronteggiato con le sole forze ordinarie, comunque necessarie.
Suscettivita' media: ad innesco avvenuto, l'incendio si propaghera' in maniera tale da dover essere tempestivamente fronteggiato con forze ordinarie, altrimenti potrebbe essere necessario un dispiegamento di ulteriori forze per contrastarlo, rafforzando le squadre a terra ed impiegando piccoli e medi mezzi aerei.
Suscettivita' alta: ad innesco avvenuto, l'incendio si propaghera' in maniera tale da poter rapidamente raggiungere dimensioni e intensita' tali da renderlo difficilmente contrastabile con le sole forze ordinarie, ancorche' rinforzate, richiedendo il dispiegamento di ulteriori mezzi aerei.

SI EMETTE IL SEGUENTE

BOLLETTINO DI PREVISIONE NAZIONALE INCENDI BOSCHIVI

PREVISIONI METEO (fornite dal Servizio Centro Funzionale Centrale settore Meteo)

SITUAZIONE: l’espansione di un robusto promontorio sul Mediterraneo centro-occidentale assicura condizioni di tempo stabile e soleggiato su tutta la nostra Penisola. Tale configurazione si manterrà poco evolutiva sino a giovedì, con temperature di stampo estivo.

Previsioni per il 12 MAGGIO 2015

Nord
Precipitazioni: assenti o al più non rilevanti sui settori alpini.
Venti: deboli meridionali.
Temperature: in rialzo nel valori massimi.
Umidità minima nei bassi strati: intorno al 30-50%.

Centro e Sardegna
Precipitazioni: assenti.
Venti: deboli variabili.
Temperature: in rialzo nel valori massimi.
Umidità minima nei bassi strati: intorno al 30-50%.

Sud e Sicilia
Precipitazioni: assenti.
Venti: da moderati a tesi dai quadranti settentrionali, con residui rinforzi fino a forti su Puglia ed aree ioniche; tendenti a generale attenuazione nel corso della giornata.
Temperature: in rialzo nel valori massimi.
Umidità minima nei bassi strati: intorno al 20-30%

CONDIZIONI DI SUSCETTIVITA' ALL'INNESCO E ALLA PROPAGAZIONE DI INCENDI BOSCHIVI PREVISTE PER IL 12 MAGGIO 2015

		BASSA	MEDIA	ALTA
NORD	VALLE D'AOSTA	In tutte le province		
	PIEMONTE	In tutte le province		
	LOMBARDIA	In tutte le province		
	TRENTINO A. A.	In tutte le province		
	VENETO	In tutte le province		
	FRIULI V. GIULIA	In tutte le province		
	LIGURIA	In tutte le province		
	EMILIA-ROMAGNA	In tutte le province		
CENTRO E SARDEGNA	TOSCANA	In tutte le province		
	UMBRIA	In tutte le province		
	MARCHE	In tutte le province		
	LAZIO	In tutte le province		
	ABRUZZO	In tutte le province		
	SARDEGNA	In tutte le province		
SUD E SICILIA	MOLISE	In tutte le province		
	CAMPANIA	In tutte le province		
	PUGLIA	In tutte le province		
	BASILICATA	In tutte le province		
	CALABRIA	VV, CZ, CS	RC, KR	
	SICILIA	In tutte le province		

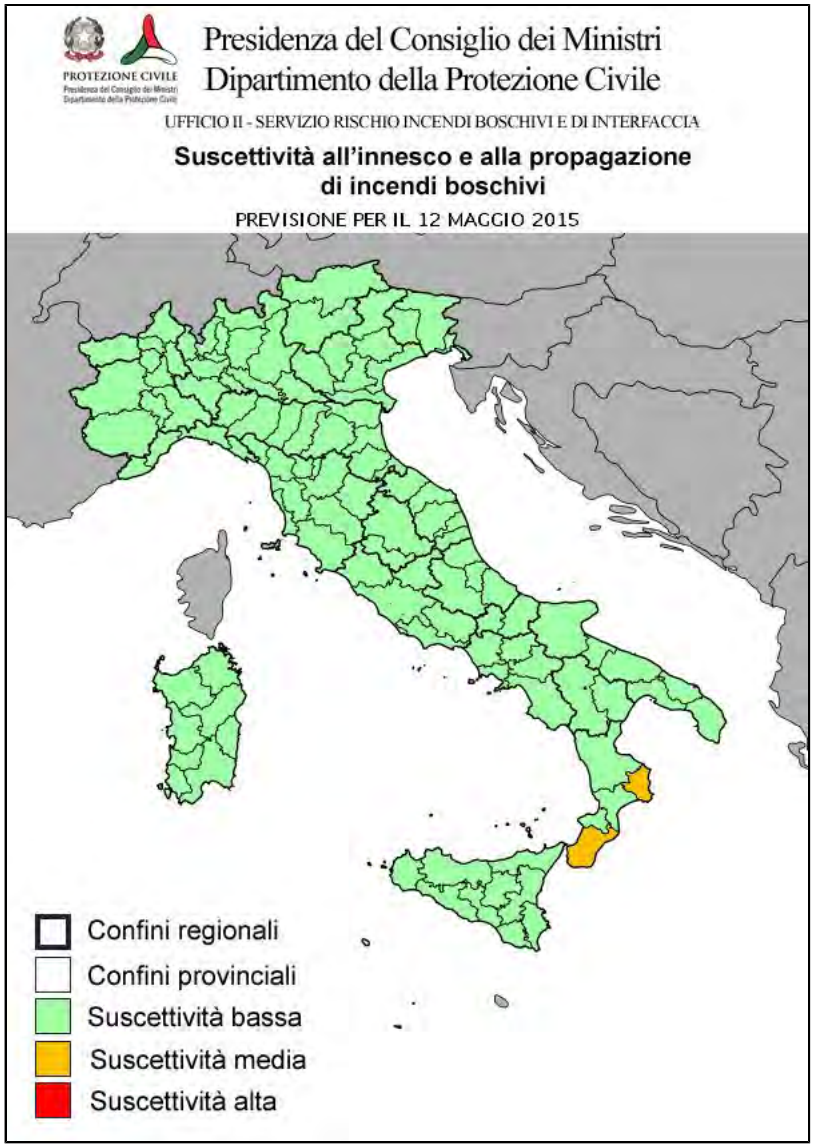

NOTE

CONDIZIONI DI SUSCETTIVITA' ALL'INNESCO E ALLA PROPAGAZIONE DI INCENDI BOSCHIVI PREVISTE PER IL 13 MAGGIO 2015

		BASSA	MEDIA	ALTA
NORD	VALLE D'AOSTA	In tutte le province		
	PIEMONTE	VB, VC, NO, TO, AL, AT, BI	CN	
	LOMBARDIA	In tutte le province		
	TRENTINO A. A.	In tutte le province		
	VENETO	In tutte le province		
	FRIULI V. GIULIA	In tutte le province		
	LIGURIA	In tutte le province		
	EMILIA-ROMAGNA	In tutte le province		
CENTRO E SARDEGNA	TOSCANA	In tutte le province		
	UMBRIA	In tutte le province		
	MARCHE	In tutte le province		
	LAZIO	In tutte le province		
	ABRUZZO	In tutte le province		
	SARDEGNA	In tutte le province		
SUD E SICILIA	MOLISE	In tutte le province		
	CAMPANIA	In tutte le province		
	PUGLIA	In tutte le province		
	BASILICATA	In tutte le province		
	CALABRIA	CZ, CS, VV, KR	RC	
	SICILIA	In tutte le province		

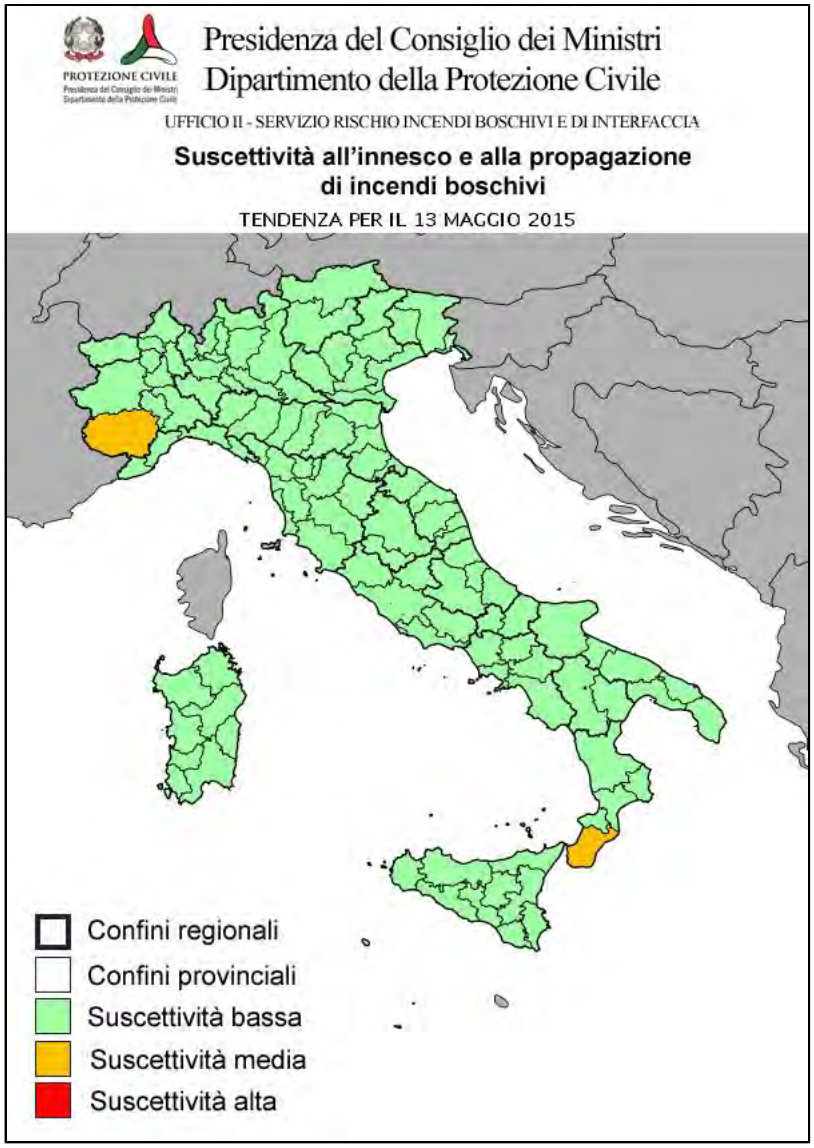

IL DIRETTORE DELL'UFFICIO
F.to Silvano Meroi

NOTE

Presidenza del Consiglio dei Ministri

DIPARTIMENTO DELLA PROTEZIONE CIVILE
UFFICIO RISCHI IDROGEOLOGICI E ANTROPICI
SERVIZIO RISCHIO INCENDI BOSCHIVI E DI INTERFACCIA

INFORMATIVA N. 090/2015 ***emissione del 12/05/2015***

VISTA la Direttiva Presidente Consiglio dei Ministri 01/7/2011 recante 'Direttiva in materia di lotta attiva agli incendi boschivi' pubblicata nella G.U. n. 208 del 7/9/2011:

VISTO il Decreto attuativo del Capo del Dipartimento della Protezione Civile Rep n. 50 del 19/01/2012;

SULLA BASE dei modelli di analisi delle condizioni favorevoli all'innesco ed alla propagazione degli incendi boschivi in uso presso il Dipartimento della Protezione Civile;

SULLA BASE delle previsioni meteo del Servizio Centro Funzionale Centrale settore Meteo;

SULLA BASE degli elementi notiziari acquisiti;

TENUTO CONTO che il Bollettino di previsione nazionale incendi boschivi e' strutturato su scala provinciale e riporta lo scenario di previsione di natura probabilistica delle condizioni di suscettivita' all'innesco ed alla propagazione degli incendi boschivi, articolate su tre livelli cosi' definiti:

Suscettivita' bassa: ad innesco avvenuto, ancorche' poco probabile, l'incendio si propaghera' in maniera tale che dovrebbe essere fronteggiato con le sole forze ordinarie, comunque necessarie.
Suscettivita' media: ad innesco avvenuto, l'incendio si propaghera' in maniera tale da dover essere tempestivamente fronteggiato con forze ordinarie, altrimenti potrebbe essere necessario un dispiegamento di ulteriori forze per contrastarlo, rafforzando le squadre a terra ed impiegando piccoli e medi mezzi aerei.
Suscettivita' alta: ad innesco avvenuto, l'incendio si propaghera' in maniera tale da poter rapidamente raggiungere dimensioni e intensita' tali da renderlo difficilmente contrastabile con le sole forze ordinarie, ancorche' rinforzate, richiedendo il dispiegamento di ulteriori mezzi aerei.

SI EMETTE IL SEGUENTE

BOLLETTINO DI PREVISIONE NAZIONALE INCENDI BOSCHIVI

PREVISIONI METEO (fornite dal Servizio Centro Funzionale Centrale settore Meteo)

SITUAZIONE:l'espansione di un robusto promontorio sul Mediterraneo centro-occidentale assicura, oggi e domani, condizioni di tempo stabile e soleggiato su tutta la nostra Penisola. Da giovedì graduale flessione del campo barico sul nord-Italia con i primi fenomeni sui settori alpini. Da venerdì una struttura depressionaria è prevista in ingresso sul bacino del Mediterraneo, avviando una fase di maltempo sull'Italia per tutto il fine settimana.

Previsioni per il 13 MAGGIO 2015

Nord
Precipitazioni: dal pomeriggio isolate o sparse, anche a carattere di rovescio o temporale, su tutti i settori alpini.
Venti: deboli meridionali con temporanei rinforzi fino a moderati sulla Liguria.
Temperature: in lieve rialzo nel valori massimi.
Umidità minima nei bassi strati: intorno al 40-50%.

Centro e Sardegna
Precipitazioni: assenti.
Venti: deboli a prevalente componente sud-occidentale con temporanei rinforzi sui settori tirrenici.
Temperature: stazionarie o in rialzo nel valori massimi.
Umidità minima nei bassi strati: intorno al 30-40%.

Sud e Sicilia
Precipitazioni: assenti.
Venti: deboli occidentali con rinforzi fino a moderati sulle zone ioniche.
Temperature: stazionarie o in rialzo nel valori massimi.
Umidità minima nei bassi strati: intorno al 30-40%

CONDIZIONI DI SUSCETTIVITA' ALL'INNESCO E ALLA PROPAGAZIONE DI INCENDI BOSCHIVI PREVISTE PER IL 13 MAGGIO 2015

		BASSA	MEDIA	ALTA
NORD	VALLE D'AOSTA	In tutte le province		
	PIEMONTE	VC, AL, BI, AT, VB, NO	CN, TO	
	LOMBARDIA	In tutte le province		
	TRENTINO A. A.	In tutte le province		
	VENETO	In tutte le province		
	FRIULI V. GIULIA	In tutte le province		
	LIGURIA	In tutte le province		
	EMILIA-ROMAGNA	In tutte le province		
CENTRO E SARDEGNA	TOSCANA	In tutte le province		
	UMBRIA	In tutte le province		
	MARCHE	AP, FM, PU	AN, MC	
	LAZIO	In tutte le province		
	ABRUZZO	In tutte le province		
	SARDEGNA	In tutte le province		
SUD E SICILIA	MOLISE	In tutte le province		
	CAMPANIA	In tutte le province		
	PUGLIA	In tutte le province		
	BASILICATA	In tutte le province		
	CALABRIA	CS, VV, CZ, KR	RC	
	SICILIA	CL, TP, PA, CT, RG, AG, SR, EN	ME	

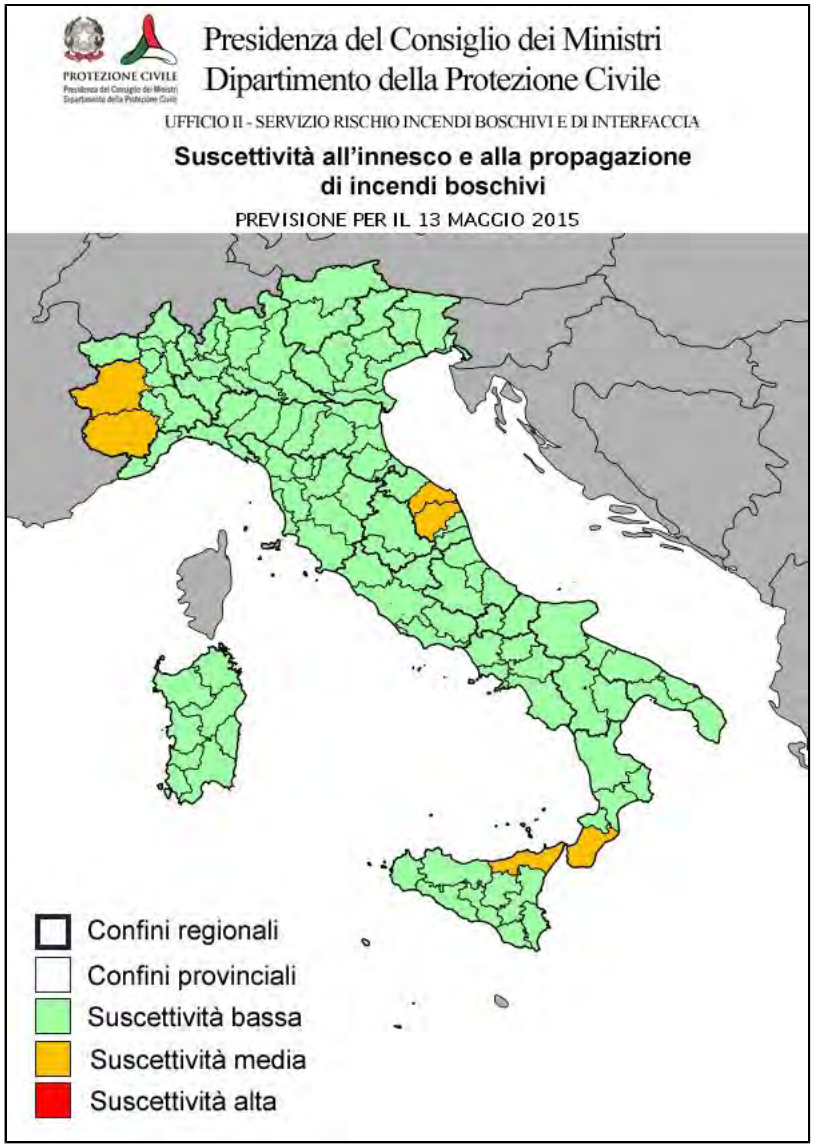

NOTE

CONDIZIONI DI SUSCETTIVITA' ALL'INNESCO E ALLA PROPAGAZIONE DI INCENDI BOSCHIVI PREVISTE PER IL 14 MAGGIO 2015

		BASSA	MEDIA	ALTA
NORD	VALLE D'AOSTA	In tutte le province		
	PIEMONTE	TO, AL, NO, AT, BI, VB, VC	CN	
	LOMBARDIA	In tutte le province		
	TRENTINO A. A.	In tutte le province		
	VENETO	In tutte le province		
	FRIULI V. GIULIA	In tutte le province		
	LIGURIA	In tutte le province		
	EMILIA-ROMAGNA	In tutte le province		
CENTRO E SARDEGNA	TOSCANA	In tutte le province		
	UMBRIA	TR	PG	
	MARCHE	AP, PU	FM, MC, AN	
	LAZIO	In tutte le province		
	ABRUZZO	In tutte le province		
	SARDEGNA	In tutte le province		
SUD E SICILIA	MOLISE	In tutte le province		
	CAMPANIA	In tutte le province		
	PUGLIA	In tutte le province		
	BASILICATA	In tutte le province		
	CALABRIA	KR, CZ, VV, CS	RC	
	SICILIA	SR, PA, TP, RG, CT, CL, AG, EN	ME	

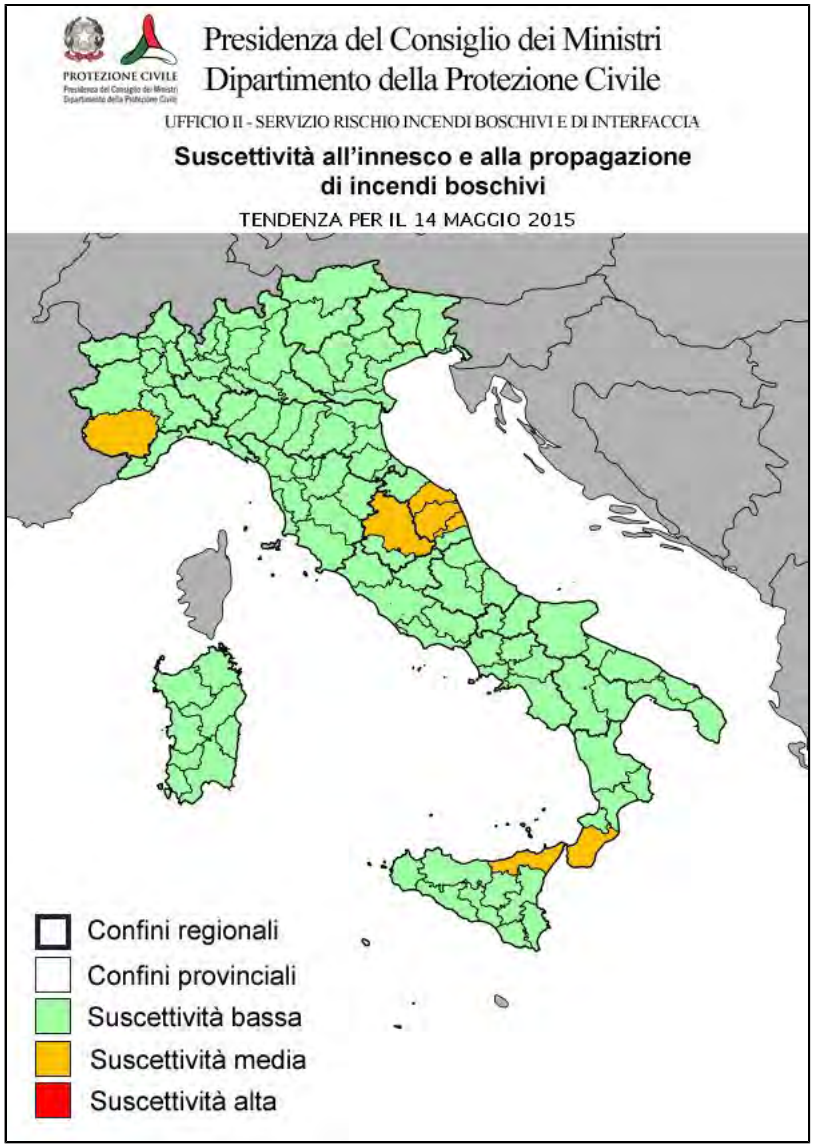

IL DIRETTORE DELL'UFFICIO
F.to Silvano Meroi

NOTE

Presidenza del Consiglio dei Ministri

DIPARTIMENTO DELLA PROTEZIONE CIVILE
UFFICIO RISCHI IDROGEOLOGICI E ANTROPICI
SERVIZIO RISCHIO INCENDI BOSCHIVI E DI INTERFACCIA

INFORMATIVA N. 091/2015 ***emissione del 13/05/2015***

VISTA la Direttiva Presidente Consiglio dei Ministri 01/7/2011 recante 'Direttiva in materia di lotta attiva agli incendi boschivi' pubblicata nella G.U. n. 208 del 7/9/2011:

VISTO il Decreto attuativo del Capo del Dipartimento della Protezione Civile Rep n. 50 del 19/01/2012;

SULLA BASE dei modelli di analisi delle condizioni favorevoli all'innesco ed alla propagazione degli incendi boschivi in uso presso il Dipartimento della Protezione Civile;

SULLA BASE delle previsioni meteo del Servizio Centro Funzionale Centrale settore Meteo;

SULLA BASE degli elementi notiziari acquisiti;

TENUTO CONTO che il Bollettino di previsione nazionale incendi boschivi e' strutturato su scala provinciale e riporta lo scenario di previsione di natura probabilistica delle condizioni di suscettivita' all'innesco ed alla propagazione degli incendi boschivi, articolate su tre livelli cosi' definiti:

Suscettivita' bassa: ad innesco avvenuto, ancorche' poco probabile, l'incendio si propaghera' in maniera tale che dovrebbe essere fronteggiato con le sole forze ordinarie, comunque necessarie.
Suscettivita' media: ad innesco avvenuto, l'incendio si propaghera' in maniera tale da dover essere tempestivamente fronteggiato con forze ordinarie, altrimenti potrebbe essere necessario un dispiegamento di ulteriori forze per contrastarlo, rafforzando le squadre a terra ed impiegando piccoli e medi mezzi aerei.
Suscettivita' alta: ad innesco avvenuto, l'incendio si propaghera' in maniera tale da poter rapidamente raggiungere dimensioni e intensita' tali da renderlo difficilmente contrastabile con le sole forze ordinarie, ancorche' rinforzate, richiedendo il dispiegamento di ulteriori mezzi aerei.

SI EMETTE IL SEGUENTE

BOLLETTINO DI PREVISIONE NAZIONALE INCENDI BOSCHIVI

PREVISIONI METEO (fornite dal Servizio Centro Funzionale Centrale settore Meteo)

SITUAZIONE:il robusto promontorio che ha interessato gran parte del Mediterraneo centro-occidentale continuerà ad assicurare prevalenti condizioni di tempo stabile e soleggiato sulla nostra Penisola, salvo brevi fenomeni pomeridiani sulle zone alpine di confine. Da domani è prevista una graduale flessione del campo barico sul settentrione a causa dell'avvicinarsi di una perturbazione atlantica con i primi fenomeni, anche temporaleschi, sulle zone alpine e sul nord-est. Venerdì la struttura depressionaria entrerà stabilmente sul bacino del Mediterraneo, determinando sull'Italia una fase di maltempo che si protrarrà per tutto il fine settimana.

Previsioni per il 14 MAGGIO 2015

Nord
Precipitazioni: nella seconda parte della giornata, sparse, a prevalente carattere di rovescio o temporale, su Lombardia, Triveneto, Valle d'Aosta e Piemonte settentrionale ed occidentale; assenti o non rilevanti altrove.
Venti: moderati meridionali su Liguria e regioni adriatiche, deboli meridionali altrove.
Temperature: stazionarie o in lieve rialzo nel valori massimi.
Umidità minima nei bassi strati: intorno al 40-50%.

Centro e Sardegna
Precipitazioni: assenti.
Venti: deboli a prevalente componente meridionale, con rinforzi fino a moderati su tutti i settori costieri.
Temperature: in rialzo sull'isola, stazionarie altrove.
Umidità minima nei bassi strati: intorno al 30-40%.

Sud e Sicilia
Precipitazioni: assenti.
Venti: da deboli a temporaneamente moderati meridionali.
Temperature: in rialzo sull'isola, stazionarie altrove.
Umidità minima nei bassi strati: intorno al 30-40%

CONDIZIONI DI SUSCETTIVITA' ALL'INNESCO E ALLA PROPAGAZIONE DI INCENDI BOSCHIVI PREVISTE PER IL 14 MAGGIO 2015

		BASSA	MEDIA	ALTA
NORD	VALLE D'AOSTA	In tutte le province		
	PIEMONTE	AL, VC, AT, VB, NO, BI	CN, TO	
	LOMBARDIA	In tutte le province		
	TRENTINO A. A.	In tutte le province		
	VENETO	In tutte le province		
	FRIULI V. GIULIA	In tutte le province		
	LIGURIA	In tutte le province		
	EMILIA-ROMAGNA	In tutte le province		
CENTRO E SARDEGNA	TOSCANA	In tutte le province		
	UMBRIA	In tutte le province		
	MARCHE	PU, AN, FM	AP, MC	
	LAZIO	In tutte le province		
	ABRUZZO	PE	TE, AQ, CH	
	SARDEGNA	In tutte le province		
SUD E SICILIA	MOLISE	IS	CB	
	CAMPANIA	In tutte le province		
	PUGLIA	In tutte le province		
	BASILICATA	MT	PZ	
	CALABRIA	VV, KR, CZ	RC, CS	
	SICILIA	CL, TP, RG, SR, CT, PA, EN, AG	ME	

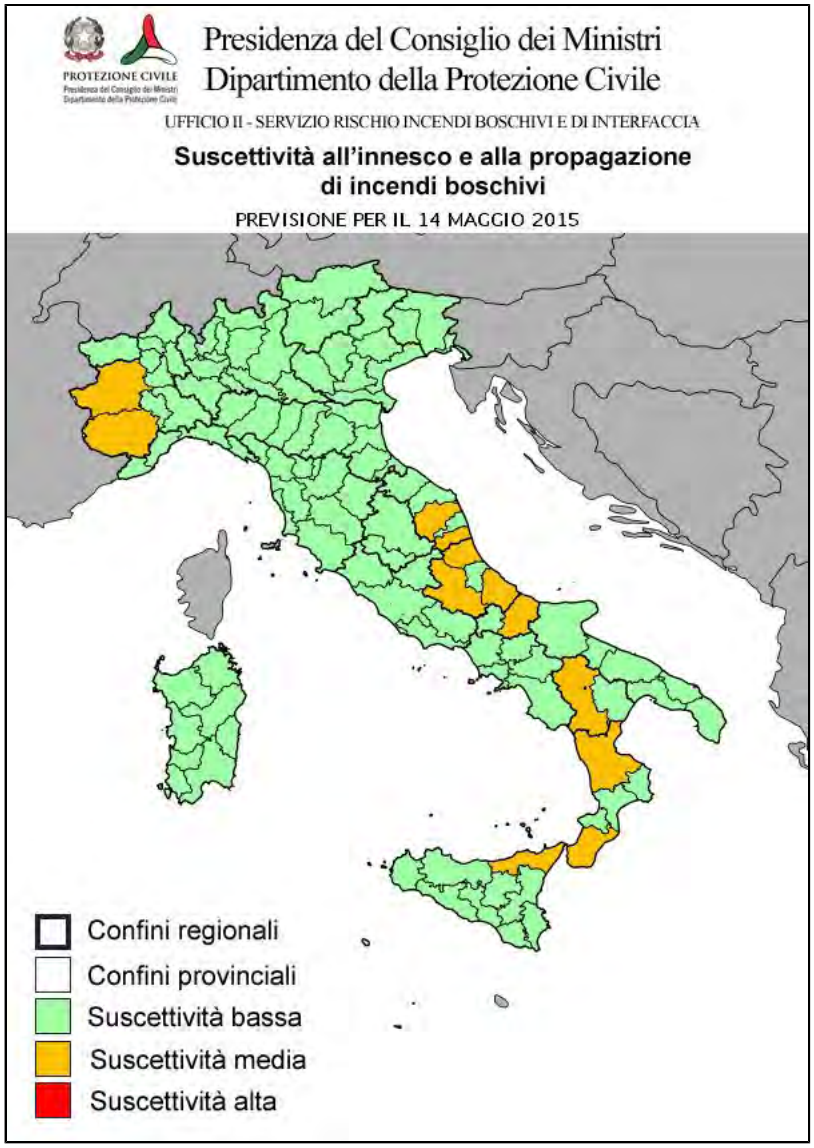

NOTE

CONDIZIONI DI SUSCETTIVITA' ALL'INNESCO E ALLA PROPAGAZIONE DI INCENDI BOSCHIVI PREVISTE PER IL 15 MAGGIO 2015

		BASSA	MEDIA	ALTA
NORD	VALLE D'AOSTA	In tutte le province		
	PIEMONTE	In tutte le province		
	LOMBARDIA	In tutte le province		
	TRENTINO A. A.	In tutte le province		
	VENETO	In tutte le province		
	FRIULI V. GIULIA	In tutte le province		
	LIGURIA	In tutte le province		
	EMILIA-ROMAGNA	In tutte le province		
CENTRO E SARDEGNA	TOSCANA	In tutte le province		
	UMBRIA	In tutte le province		
	MARCHE	In tutte le province		
	LAZIO	In tutte le province		
	ABRUZZO	TE, PE	AQ, CH	
	SARDEGNA	In tutte le province		
SUD E SICILIA	MOLISE	IS	CB	
	CAMPANIA	In tutte le province		
	PUGLIA	In tutte le province		
	BASILICATA	MT	PZ	
	CALABRIA	CZ, KR, VV, CS	RC	
	SICILIA	EN, TP, AG, CL, SR, RG, CT	ME, PA	

NOTE

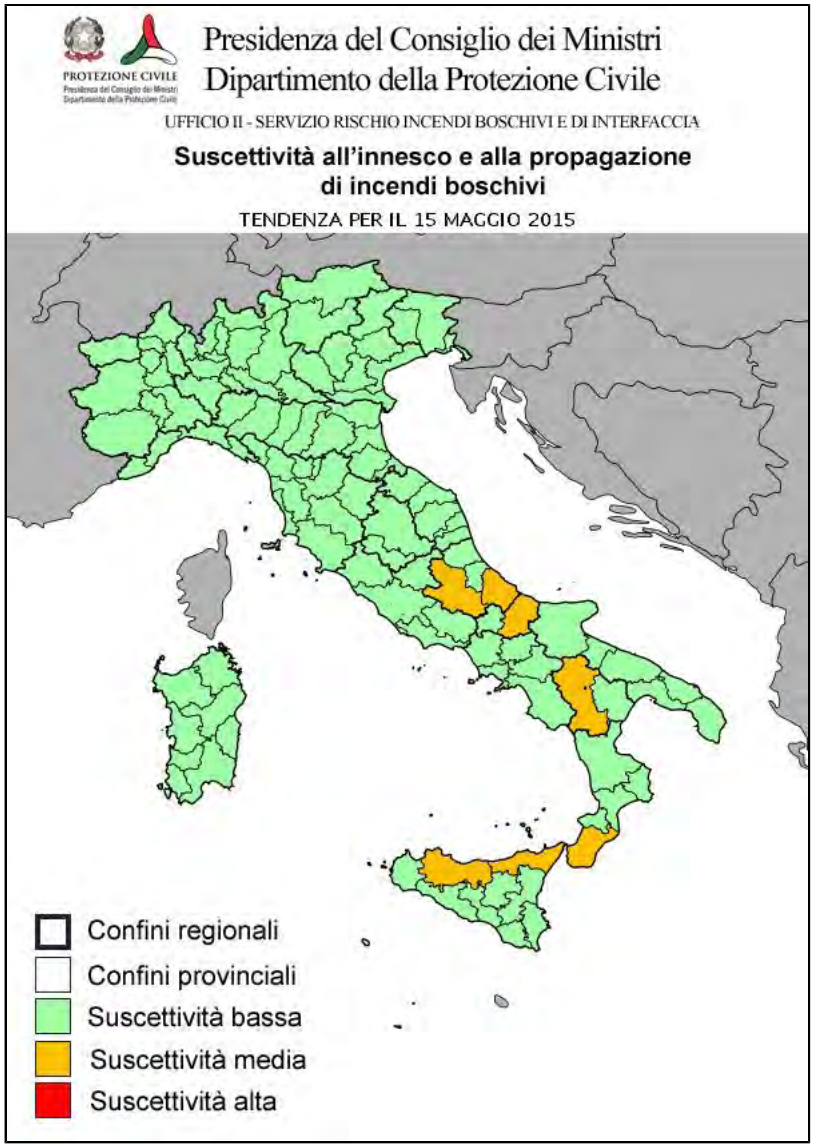

IL DIRETTORE DELL'UFFICIO
F.to Silvano Meroi

Presidenza del Consiglio dei Ministri

DIPARTIMENTO DELLA PROTEZIONE CIVILE
UFFICIO RISCHI IDROGEOLOGICI E ANTROPICI
SERVIZIO RISCHIO INCENDI BOSCHIVI E DI INTERFACCIA

INFORMATIVA N. 092/2015 ***emissione del 14/05/2015***

VISTA la Direttiva Presidente Consiglio dei Ministri 01/7/2011 recante 'Direttiva in materia di lotta attiva agli incendi boschivi' pubblicata nella G.U. n. 208 del 7/9/2011:

VISTO il Decreto attuativo del Capo del Dipartimento della Protezione Civile Rep n. 50 del 19/01/2012;

SULLA BASE dei modelli di analisi delle condizioni favorevoli all'innesco ed alla propagazione degli incendi boschivi in uso presso il Dipartimento della Protezione Civile;

SULLA BASE delle previsioni meteo del Servizio Centro Funzionale Centrale settore Meteo;

SULLA BASE degli elementi notiziari acquisiti;

TENUTO CONTO che il Bollettino di previsione nazionale incendi boschivi e' strutturato su scala provinciale e riporta lo scenario di previsione di natura probabilistica delle condizioni di suscettivita' all'innesco ed alla propagazione degli incendi boschivi, articolate su tre livelli cosi' definiti:

Suscettivita' bassa: ad innesco avvenuto, ancorche' poco probabile, l'incendio si propaghera' in maniera tale che dovrebbe essere fronteggiato con le sole forze ordinarie, comunque necessarie.
Suscettivita' media: ad innesco avvenuto, l'incendio si propaghera' in maniera tale da dover essere tempestivamente fronteggiato con forze ordinarie, altrimenti potrebbe essere necessario un dispiegamento di ulteriori forze per contrastarlo, rafforzando le squadre a terra ed impiegando piccoli e medi mezzi aerei.
Suscettivita' alta: ad innesco avvenuto, l'incendio si propaghera' in maniera tale da poter rapidamente raggiungere dimensioni e intensita' tali da renderlo difficilmente contrastabile con le sole forze ordinarie, ancorche' rinforzate, richiedendo il dispiegamento di ulteriori mezzi aerei.

SI EMETTE IL SEGUENTE

BOLLETTINO DI PREVISIONE NAZIONALE INCENDI BOSCHIVI

PREVISIONI METEO (fornite dal Servizio Centro Funzionale Centrale settore Meteo)

SITUAZIONE:l'avvicinarsi di una perturbazione atlantica determina una graduale flessione del campo barico sul settentrione con i primi fenomeni attesi in serata, anche temporaleschi, sulle zone alpine e sul nord-est. Domani la struttura depressionaria entrerà sul bacino del Mediterraneo, con precipitazioni più intense al settentrione, in estensione al centro e al sud durante il fine settimana.

Previsioni per il 15 MAGGIO 2015

Nord
Precipitazioni: da sparse a diffuse, anche a carattere di rovescio o temporale, su tutte le regioni.
Venti: da moderati a tesi settentrionali sui settori alpini centro-occidentali; da moderati a tesi meridionali sulla Liguria, in rotazione da nord in serata; da moderati a localmente forti orientali sulle regioni adriatiche, in parziale estensione alle Pianura Padana; rinforzi di bora sul triestino.
Temperature: in sensibile diminuzione nei valori massimi.
Umidità minima nei bassi strati: intorno al 65-85%.

Centro e Sardegna
Precipitazioni: tendenti a sparse, anche a carattere di rovescio o temporale, sulla Toscana; isolati rovesci o brevi temporali nella seconda parte della giornata su Umbria e zone montuose di Lazio ed Abruzzo; assenti o non rilevanti altrove.
Venti: tendenti a forti con rinforzi di burrasca di maestrale sulla Sardegna; inizialmente deboli o moderati meridionali sulle regioni peninsulari, con rinforzi sulle aree costiere, tendenti a ruotare dai quadranti occidentali sul versante tirrenico nel pomeriggio-sera.
Temperature: in sensibile diminuzione sull'isola e sulla Toscana; stazionarie o in lieve calo sulle altre regioni.
Umidità minima nei bassi strati: intorno al 40-65%, con i valori più elevati sulla Toscana.

Sud e Sicilia
Precipitazioni: assenti.
Venti: da moderati a tesi dai quadranti meridionali, con rinforzi fino a forti sulla Puglia.
Temperature: in sensibile e generale aumento ovunque.
Umidità minima nei bassi strati: intorno al 30-40%.

CONDIZIONI DI SUSCETTIVITA' ALL'INNESCO E ALLA PROPAGAZIONE DI INCENDI BOSCHIVI PREVISTE PER IL 15 MAGGIO 2015

		BASSA	MEDIA	ALTA
NORD	VALLE D'AOSTA	In tutte le province		
	PIEMONTE	In tutte le province		
	LOMBARDIA	In tutte le province		
	TRENTINO A. A.	In tutte le province		
	VENETO	In tutte le province		
	FRIULI V. GIULIA	In tutte le province		
	LIGURIA	In tutte le province		
	EMILIA-ROMAGNA	In tutte le province		
CENTRO E SARDEGNA	TOSCANA	In tutte le province		
	UMBRIA	In tutte le province		
	MARCHE	In tutte le province		
	LAZIO	In tutte le province		
	ABRUZZO	TE, PE	CH, AQ	
	SARDEGNA	In tutte le province		
SUD E SICILIA	MOLISE	IS	CB	
	CAMPANIA	CE, NA, BN	SA, AV	
	PUGLIA	BA, LE, BR, TA, BAT	FG	
	BASILICATA	MT	PZ	
	CALABRIA	VV, KR, CZ	RC, CS	
	SICILIA	EN, CT, TP, AG, CL, SR, RG	ME, PA	

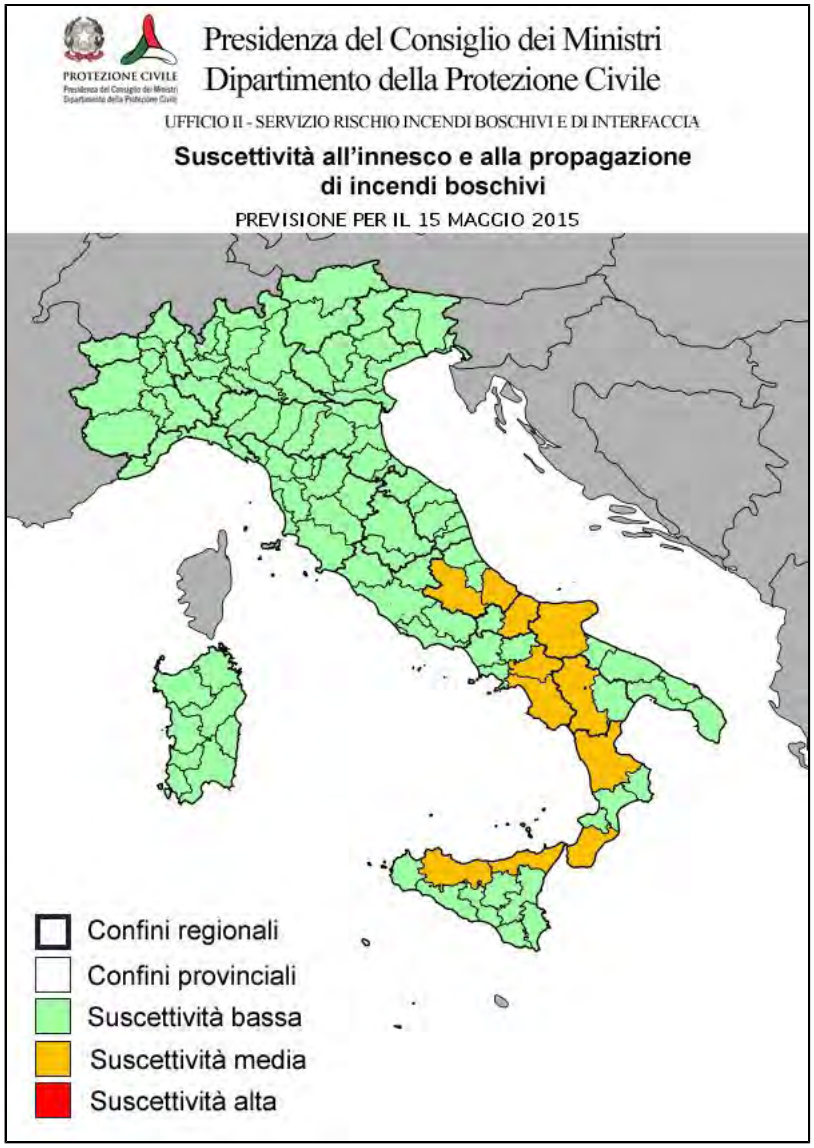

NOTE

CONDIZIONI DI SUSCETTIVITA' ALL'INNESCO E ALLA PROPAGAZIONE DI INCENDI BOSCHIVI PREVISTE PER IL 16 MAGGIO 2015

		BASSA	MEDIA	ALTA
NORD	VALLE D'AOSTA	In tutte le province		
	PIEMONTE	In tutte le province		
	LOMBARDIA	In tutte le province		
	TRENTINO A. A.	In tutte le province		
	VENETO	In tutte le province		
	FRIULI V. GIULIA	In tutte le province		
	LIGURIA	In tutte le province		
	EMILIA-ROMAGNA	In tutte le province		
CENTRO E SARDEGNA	TOSCANA	In tutte le province		
	UMBRIA	In tutte le province		
	MARCHE	In tutte le province		
	LAZIO	In tutte le province		
	ABRUZZO	In tutte le province		
	SARDEGNA	In tutte le province		
SUD E SICILIA	MOLISE	In tutte le province		
	CAMPANIA	In tutte le province		
	PUGLIA	In tutte le province		
	BASILICATA	In tutte le province		
	CALABRIA	In tutte le province		
	SICILIA	In tutte le province		

NOTE

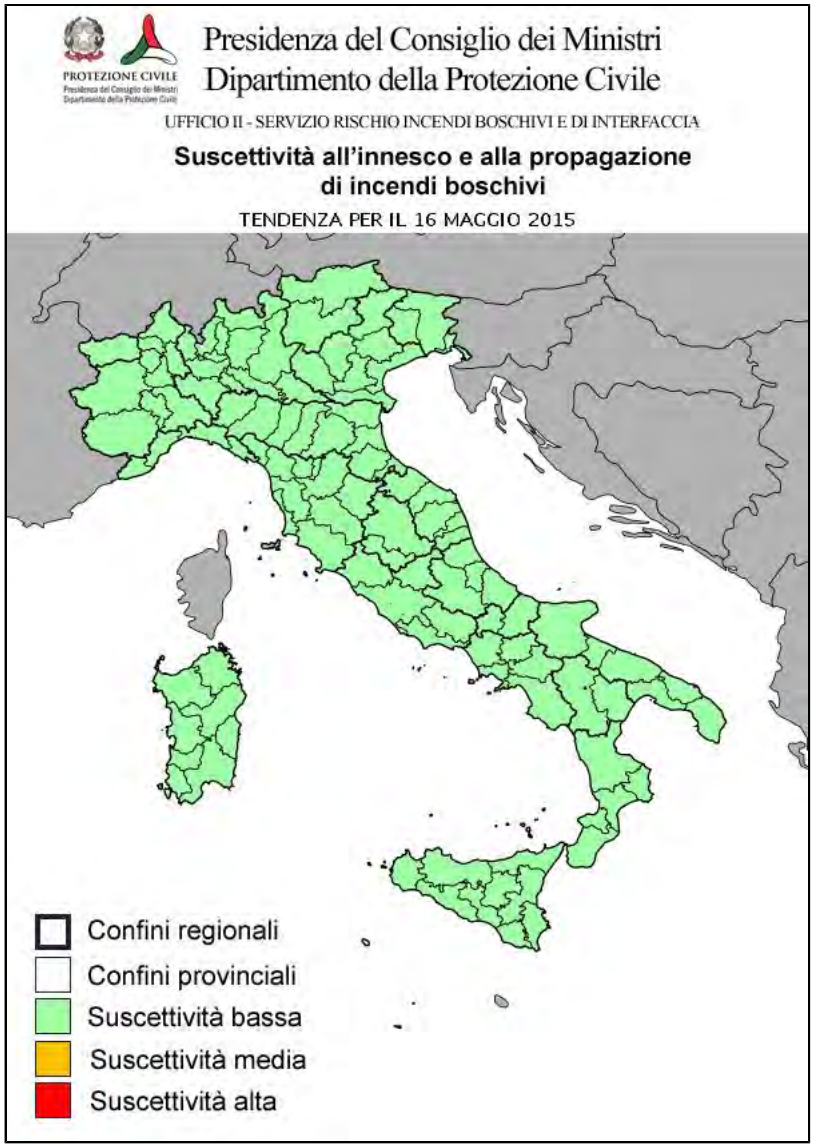

IL DIRETTORE DELL'UFFICIO
F.to Silvano Meroi

Presidenza del Consiglio dei Ministri

DIPARTIMENTO DELLA PROTEZIONE CIVILE
UFFICIO RISCHI IDROGEOLOGICI E ANTROPICI
SERVIZIO RISCHIO INCENDI BOSCHIVI E DI INTERFACCIA

INFORMATIVA N. 093/2015 ***emissione del 15/05/2015***

prossima emissione il 18/05/2015

VISTA la Direttiva Presidente Consiglio dei Ministri 01/7/2011 recante 'Direttiva in materia di lotta attiva agli incendi boschivi' pubblicata nella G.U. n. 208 del 7/9/2011:

VISTO il Decreto attuativo del Capo del Dipartimento della Protezione Civile Rep n. 50 del 19/01/2012;

SULLA BASE dei modelli di analisi delle condizioni favorevoli all'innesco ed alla propagazione degli incendi boschivi in uso presso il Dipartimento della Protezione Civile;

SULLA BASE delle previsioni meteo del Servizio Centro Funzionale Centrale settore Meteo;

SULLA BASE degli elementi notiziari acquisiti;

TENUTO CONTO che il Bollettino di previsione nazionale incendi boschivi e' strutturato su scala provinciale e riporta lo scenario di previsione di natura probabilistica delle condizioni di suscettivita' all'innesco ed alla propagazione degli incendi boschivi, articolate su tre livelli cosi' definiti:

Suscettivita' bassa: ad innesco avvenuto, ancorche' poco probabile, l'incendio si propaghera' in maniera tale che dovrebbe essere fronteggiato con le sole forze ordinarie, comunque necessarie.
Suscettivita' media: ad innesco avvenuto, l'incendio si propaghera' in maniera tale da dover essere tempestivamente fronteggiato con forze ordinarie, altrimenti potrebbe essere necessario un dispiegamento di ulteriori forze per contrastarlo, rafforzando le squadre a terra ed impiegando piccoli e medi mezzi aerei.
Suscettivita' alta: ad innesco avvenuto, l'incendio si propaghera' in maniera tale da poter rapidamente raggiungere dimensioni e intensita' tali da renderlo difficilmente contrastabile con le sole forze ordinarie, ancorche' rinforzate, richiedendo il dispiegamento di ulteriori mezzi aerei.

SI EMETTE IL SEGUENTE

BOLLETTINO DI PREVISIONE NAZIONALE INCENDI BOSCHIVI

PREVISIONI METEO (fornite dal Servizio Centro Funzionale Centrale settore Meteo)

SITUAZIONE:una perturbazione atlantica già attiva sul settentrione italiano reca precipitazioni a prevalente carattere temporalesco anche di forte intensità. Il successivo approfondimento del sistema verso la Sardegna determinerà, per domani, un graduale miglioramento al nord e trasferimento dell'instabilità al centro, specie su Sardegna e regioni adriatiche, per poi coinvolgere anche il sud, dove insisterà domenica e lunedì.

Previsioni per il 16 MAGGIO 2015

Nord
Precipitazioni: da sparse a diffuse, anche a carattere di rovescio o temporale, su tutte le regioni, specie sull'Emilia-Romagna.
Venti: deboli o moderati nord-orientali, con residui rinforzi fino a forti su Liguria e altro adriatico.
Temperature: senza variazioni di rilievo.
Umidità minima nei bassi strati: intorno al 55-75%.

Centro e Sardegna
Precipitazioni: da isolate a sparse, anche a carattere di rovescio o temporale, su Sardegna, Toscana settentrionale ed orientale, Umbria orientale e settori orientali e meridionali del Lazio; assenti o non rilevanti altrove.
Venti: da forti a burrasca sulla Sardegna, deboli o moderati dai quadranti settentrionali altrove.
Temperature: massime in locale sensibile diminuzione.
Umidità minima nei bassi strati: intorno al 40-60%.

Sud e Sicilia
Precipitazioni: isolate, anche a carattere di rovescio o temporale, su Campania, Molise, Basilicata occidentale Sicilia settentrionale; assenti o non rilevanti altrove.
Venti: localmente forti settentrionali sulla Sicilia, localmente forti meridionali sulla Puglia, deboli o moderati occidentali sui restanti versanti tirrenici; deboli o moderati meridionali sui restanti settori orientali.
Temperature: massime in diminuzione da sensibile a marcata.
Umidità minima nei bassi strati: intorno al 35-50%.

TENDENZA PER IL 17 MAGGIO 2015
Maltempo sulla Sicilia con precipitazioni da sparse a diffuse, anche temporalesche. Condizioni di instabilità su Sardegna e Lazio con possibili precipitazioni a carattere di rovescio o temporale; assenti o non rilevanti sulle restanti regioni.
Ventilazione moderata o forte settentrionale su Sardegna, Sicilia e Calabria, in attenuazione; debole o moderata settentrionale sulle altre regioni. Temperature stazionarie o in lieve calo.

TENDENZA PER IL 18 MAGGIO 2015
Precipitazioni assenti o non rilevanti.
Ventilazione debole settentrionale con locali rinforzi su Sicilia e settori ionici peninsulari. Temperature in lieve rialzo.

CONDIZIONI DI SUSCETTIVITA' ALL'INNESCO E ALLA PROPAGAZIONE DI INCENDI BOSCHIVI PREVISTE PER IL 16 MAGGIO 2015

		BASSA	MEDIA	ALTA
NORD	VALLE D'AOSTA	In tutte le province		
	PIEMONTE	In tutte le province		
	LOMBARDIA	In tutte le province		
	TRENTINO A. A.	In tutte le province		
	VENETO	In tutte le province		
	FRIULI V. GIULIA	In tutte le province		
	LIGURIA	In tutte le province		
	EMILIA-ROMAGNA	In tutte le province		
CENTRO E SARDEGNA	TOSCANA	In tutte le province		
	UMBRIA	In tutte le province		
	MARCHE	In tutte le province		
	LAZIO	In tutte le province		
	ABRUZZO	In tutte le province		
	SARDEGNA	In tutte le province		
SUD E SICILIA	MOLISE	In tutte le province		
	CAMPANIA	In tutte le province		
	PUGLIA	In tutte le province		
	BASILICATA	In tutte le province		
	CALABRIA	In tutte le province		
	SICILIA	In tutte le province		

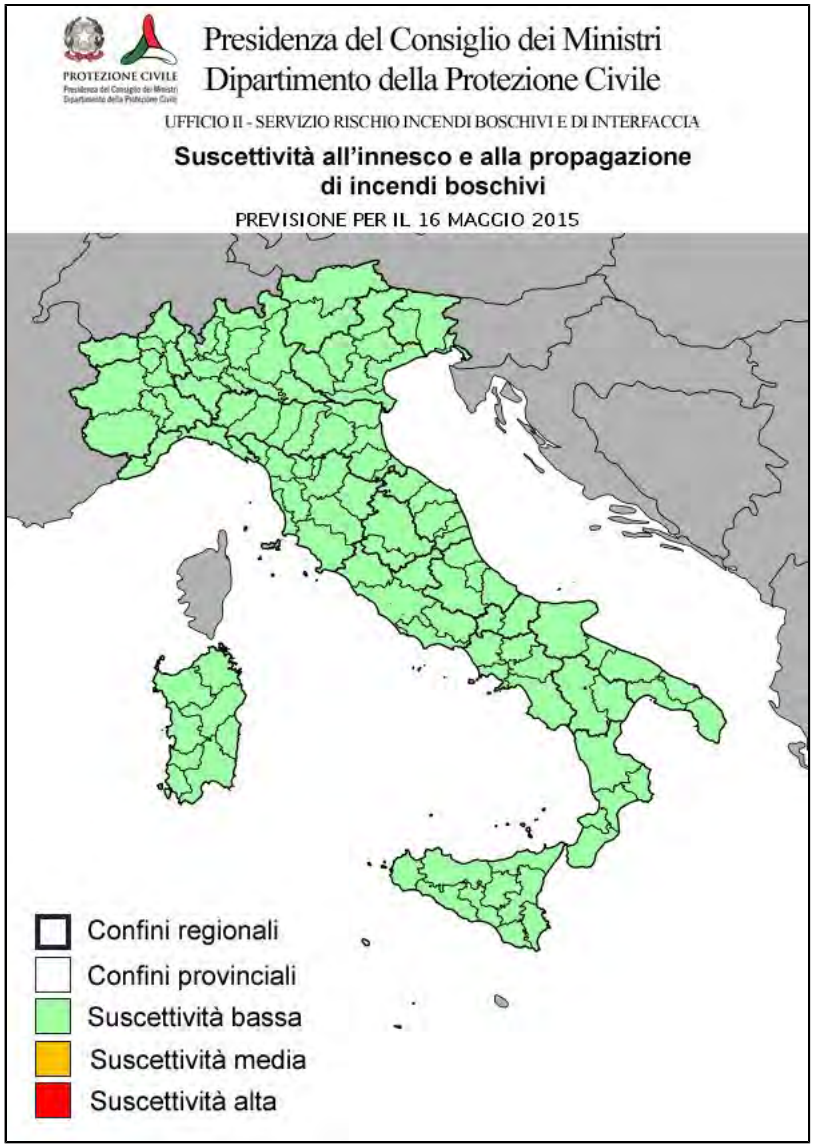

NOTE

CONDIZIONI DI SUSCETTIVITA' ALL'INNESCO E ALLA PROPAGAZIONE DI INCENDI BOSCHIVI PREVISTE PER IL 17 MAGGIO 2015

		BASSA	MEDIA	ALTA
NORD	VALLE D'AOSTA	In tutte le province		
	PIEMONTE	In tutte le province		
	LOMBARDIA	In tutte le province		
	TRENTINO A. A.	In tutte le province		
	VENETO	In tutte le province		
	FRIULI V. GIULIA	In tutte le province		
	LIGURIA	In tutte le province		
	EMILIA-ROMAGNA	In tutte le province		
CENTRO E SARDEGNA	TOSCANA	In tutte le province		
	UMBRIA	In tutte le province		
	MARCHE	In tutte le province		
	LAZIO	In tutte le province		
	ABRUZZO	In tutte le province		
	SARDEGNA	In tutte le province		
SUD E SICILIA	MOLISE	In tutte le province		
	CAMPANIA	In tutte le province		
	PUGLIA	In tutte le province		
	BASILICATA	In tutte le province		
	CALABRIA	In tutte le province		
	SICILIA	In tutte le province		

NOTE Per la giornata di lunedì 18 maggio 2015 non si prevedono variazioni delle condizioni di suscettività rispetto alla tendenza per domenica 17 maggio 2015.

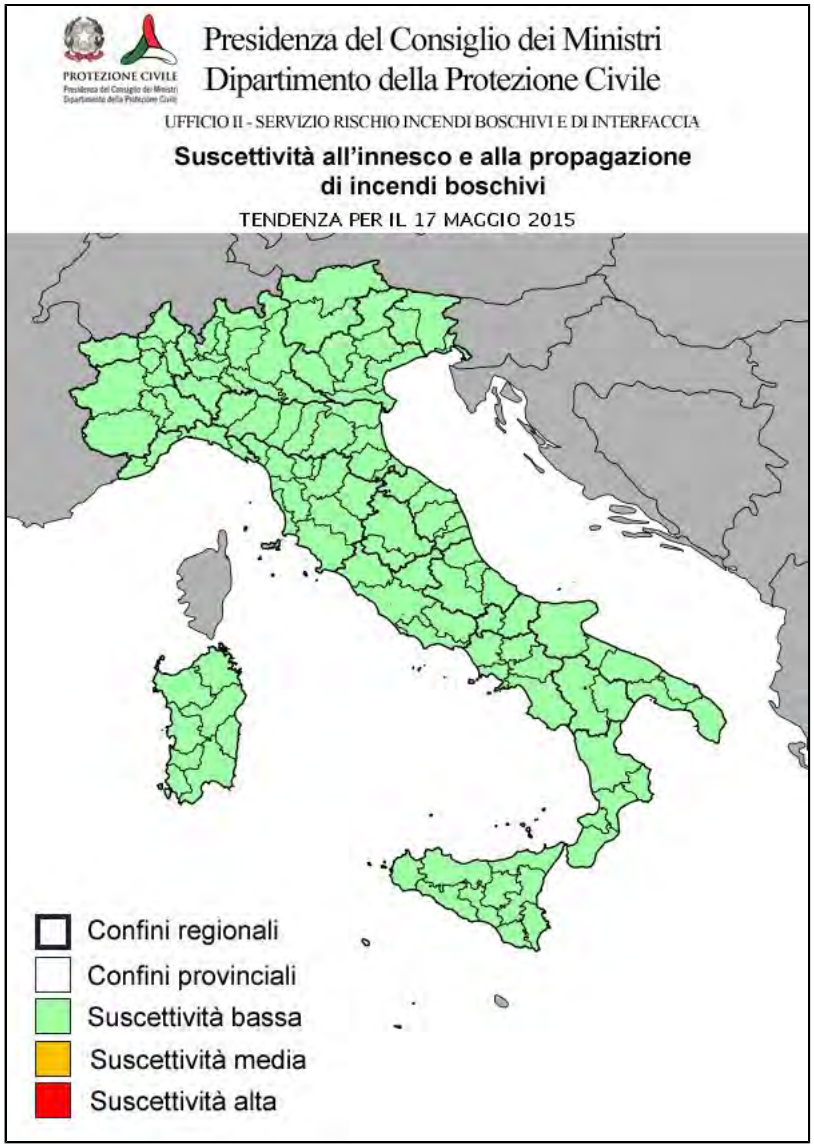

IL DIRETTORE DELL'UFFICIO
F.to Silvano Meroi

INFORMATIVA N. 094/2015 ***emissione del 18/05/2015***

VISTA la Direttiva Presidente Consiglio dei Ministri 01/7/2011 recante 'Direttiva in materia di lotta attiva agli incendi boschivi' pubblicata nella G.U. n. 208 del 7/9/2011:

VISTO il Decreto attuativo del Capo del Dipartimento della Protezione Civile Rep n. 50 del 19/01/2012;

SULLA BASE dei modelli di analisi delle condizioni favorevoli all'innesco ed alla propagazione degli incendi boschivi in uso presso il Dipartimento della Protezione Civile;

SULLA BASE delle previsioni meteo del Servizio Centro Funzionale Centrale settore Meteo;

SULLA BASE degli elementi notiziari acquisiti;

TENUTO CONTO che il Bollettino di previsione nazionale incendi boschivi e' strutturato su scala provinciale e riporta lo scenario di previsione di natura probabilistica delle condizioni di suscettivita' all'innesco ed alla propagazione degli incendi boschivi, articolate su tre livelli cosi' definiti:

Suscettivita' bassa: ad innesco avvenuto, ancorche' poco probabile, l'incendio si propaghera' in maniera tale che dovrebbe essere fronteggiato con le sole forze ordinarie, comunque necessarie.
Suscettivita' media: ad innesco avvenuto, l'incendio si propaghera' in maniera tale da dover essere tempestivamente fronteggiato con forze ordinarie, altrimenti potrebbe essere necessario un dispiegamento di ulteriori forze per contrastarlo, rafforzando le squadre a terra ed impiegando piccoli e medi mezzi aerei.
Suscettivita' alta: ad innesco avvenuto, l'incendio si propaghera' in maniera tale da poter rapidamente raggiungere dimensioni e intensita' tali da renderlo difficilmente contrastabile con le sole forze ordinarie, ancorche' rinforzate, richiedendo il dispiegamento di ulteriori mezzi aerei.

SI EMETTE IL SEGUENTE

BOLLETTINO DI PREVISIONE NAZIONALE INCENDI BOSCHIVI

PREVISIONI METEO (fornite dal Servizio Centro Funzionale Centrale settore Meteo)

SITUAZIONE: la struttura depressionaria presente sullo Ionio meridionale continua a determinare una residua instabilità sulle estreme regioni meridionali, i fenomeni più intensi sono previsti sulle zone ioniche e sulla Puglia centro-meridionale. Martedì, ancora, residua instabilità sulle zone ioniche peninsulari, mentre una nuova perturbazione atlantica interesserà le nostre zone alpine e prealpine. Mercoledì l'elemento perturbato atlantico influenzerà il tempo sulle regioni settentrionali e marginalmente su quelle centrali, mentre al sud avremo un temporaneo miglioramento del tempo.

Previsioni per il 19 MAGGIO 2015

Nord
Precipitazioni: sparse, anche a carattere di rovescio o temporale, su tutte le zone alpine e prealpine.
Venti: da deboli a moderati dai quadranti meridionali con rinforzi sulla Liguria.
Temperature: massime in aumento sulle regioni orientali. Senza variazioni sul resto del settentrione.
Umidità minima nei bassi strati: intorno al 55-75%.

Centro e Sardegna
Precipitazioni: assenti.
Venti: da moderati a tesi sulla Sardegna; deboli dai quadranti meridionali, con locali rinforzi altrove.
Temperature: massime in sensibile aumento sulle regioni adriatiche. Stazionarie sul altre regioni.
Umidità minima nei bassi strati: intorno al 35-50%.

Sud e Sicilia
Precipitazioni: isolate, anche a carattere di rovescio o deboli temporale, su Calabria e Puglia centro-meridionale; assenti o non rilevanti altrove.
Venti: localmente forti settentrionali sulla Sicilia, localmente forti meridionali sulla Puglia, deboli, con locali rinforzi in prevalenza occidentali.
Temperature: massime in aumento da sensibile a marcato sull'isola. Stazionarie sul resto del meridione.
Umidità minima nei bassi strati: intorno al 35-50%

CONDIZIONI DI SUSCETTIVITA' ALL'INNESCO E ALLA PROPAGAZIONE DI INCENDI BOSCHIVI PREVISTE PER IL 19 MAGGIO 2015

		BASSA	MEDIA	ALTA
NORD	VALLE D'AOSTA	In tutte le province		
	PIEMONTE	In tutte le province		
	LOMBARDIA	In tutte le province		
	TRENTINO A. A.	In tutte le province		
	VENETO	In tutte le province		
	FRIULI V. GIULIA	In tutte le province		
	LIGURIA	In tutte le province		
	EMILIA-ROMAGNA	In tutte le province		
CENTRO E SARDEGNA	TOSCANA	In tutte le province		
	UMBRIA	In tutte le province		
	MARCHE	In tutte le province		
	LAZIO	In tutte le province		
	ABRUZZO	TE, AQ, PE	CH	
	SARDEGNA	In tutte le province		
SUD E SICILIA	MOLISE	CB	IS	
	CAMPANIA	In tutte le province		
	PUGLIA	In tutte le province		
	BASILICATA	In tutte le province		
	CALABRIA	In tutte le province		
	SICILIA	ME, CT, RG, SR, CL, AG, EN	TP, PA	

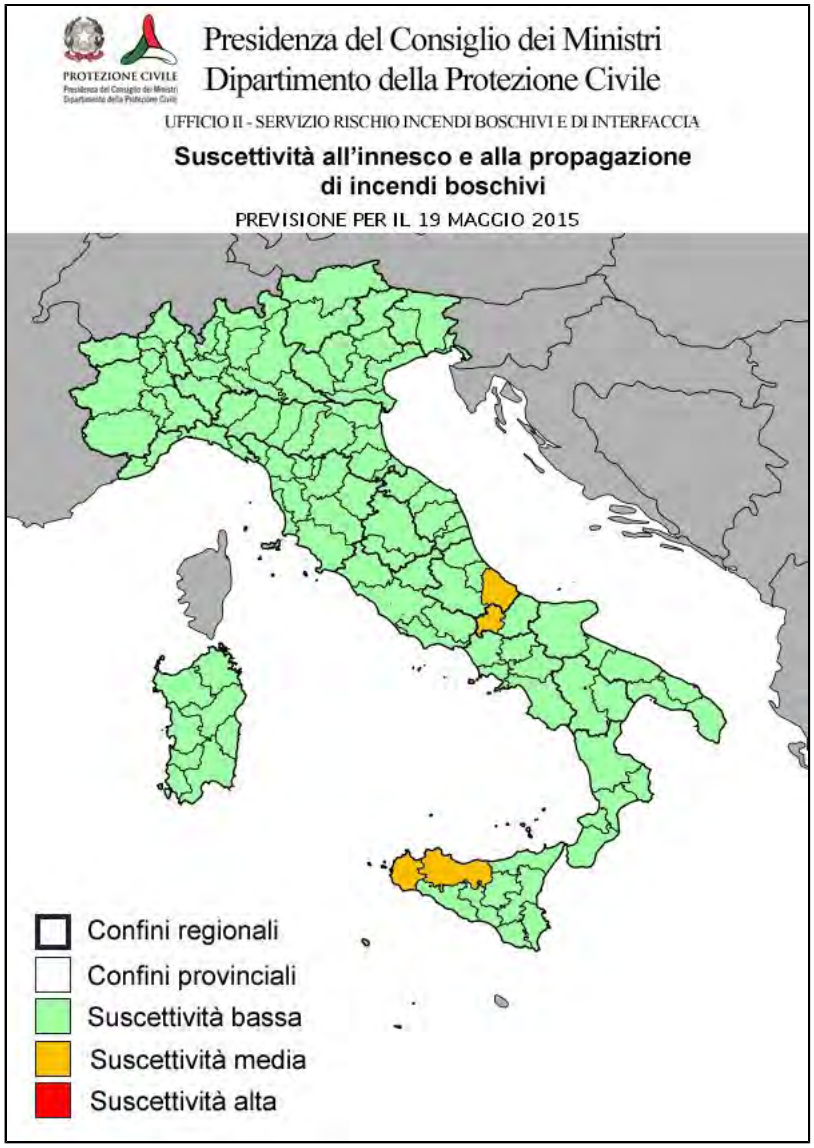

NOTE

CONDIZIONI DI SUSCETTIVITA' ALL'INNESCO E ALLA PROPAGAZIONE DI INCENDI BOSCHIVI PREVISTE PER IL 20 MAGGIO 2015

		BASSA	MEDIA	ALTA
NORD	VALLE D'AOSTA	In tutte le province		
	PIEMONTE	In tutte le province		
	LOMBARDIA	In tutte le province		
	TRENTINO A. A.	In tutte le province		
	VENETO	In tutte le province		
	FRIULI V. GIULIA	In tutte le province		
	LIGURIA	In tutte le province		
	EMILIA-ROMAGNA	In tutte le province		
CENTRO E SARDEGNA	TOSCANA	In tutte le province		
	UMBRIA	In tutte le province		
	MARCHE	In tutte le province		
	LAZIO	In tutte le province		
	ABRUZZO	AQ, TE	CH, PE	
	SARDEGNA	In tutte le province		
SUD E SICILIA	MOLISE		In tutte le province	
	CAMPANIA	In tutte le province		
	PUGLIA	In tutte le province		
	BASILICATA	In tutte le province		
	CALABRIA	VV, CZ, RC, KR	CS	
	SICILIA	EN, SR, CT, CL, RG, AG	ME, PA, TP	

NOTE

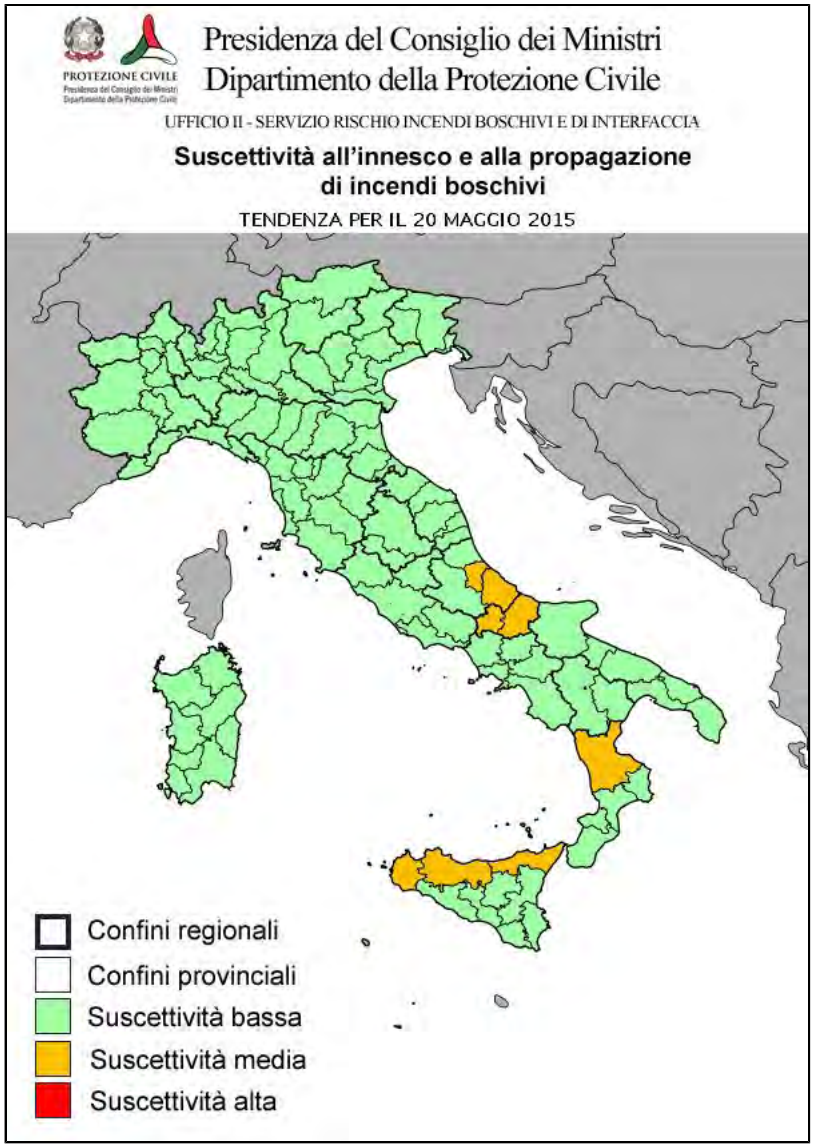

IL DIRETTORE DELL'UFFICIO
F.to Silvano Meroi

INFORMATIVA N. 095/2015 ***emissione del 19/05/2015***

VISTA la Direttiva Presidente Consiglio dei Ministri 01/7/2011 recante 'Direttiva in materia di lotta attiva agli incendi boschivi' pubblicata nella G.U. n. 208 del 7/9/2011:

VISTO il Decreto attuativo del Capo del Dipartimento della Protezione Civile Rep n. 50 del 19/01/2012;

SULLA BASE dei modelli di analisi delle condizioni favorevoli all'innesco ed alla propagazione degli incendi boschivi in uso presso il Dipartimento della Protezione Civile;

SULLA BASE delle previsioni meteo del Servizio Centro Funzionale Centrale settore Meteo;

SULLA BASE degli elementi notiziari acquisiti;

TENUTO CONTO che il Bollettino di previsione nazionale incendi boschivi e' strutturato su scala provinciale e riporta lo scenario di previsione di natura probabilistica delle condizioni di suscettivita' all'innesco ed alla propagazione degli incendi boschivi, articolate su tre livelli cosi' definiti:

Suscettivita' bassa: ad innesco avvenuto, ancorche' poco probabile, l'incendio si propaghera' in maniera tale che dovrebbe essere fronteggiato con le sole forze ordinarie, comunque necessarie.
Suscettivita' media: ad innesco avvenuto, l'incendio si propaghera' in maniera tale da dover essere tempestivamente fronteggiato con forze ordinarie, altrimenti potrebbe essere necessario un dispiegamento di ulteriori forze per contrastarlo, rafforzando le squadre a terra ed impiegando piccoli e medi mezzi aerei.
Suscettivita' alta: ad innesco avvenuto, l'incendio si propaghera' in maniera tale da poter rapidamente raggiungere dimensioni e intensita' tali da renderlo difficilmente contrastabile con le sole forze ordinarie, ancorche' rinforzate, richiedendo il dispiegamento di ulteriori mezzi aerei.

SI EMETTE IL SEGUENTE

BOLLETTINO DI PREVISIONE NAZIONALE INCENDI BOSCHIVI

PREVISIONI METEO (fornite dal Servizio Centro Funzionale Centrale settore Meteo)

SITUAZIONE: la struttura depressionaria presente sullo Ionio meridionale continua a determinare una residua instabilità sulle zone ioniche peninsulari, mentre una nuova perturbazione atlantica comincerà ad interessare le zone alpine e prealpine. Domani l'approfondimento della depressione proveniente dall'Atlantico, con una rapida intrusione di aria più fredda in quota, porterà tempo perturbato sulle regioni settentrionali e marginalmente su quelle centrali.

Previsioni per il 20 MAGGIO 2015

Nord
Precipitazioni: da sparse a diffuse, anche a carattere di rovescio o temporale, su tutte le regioni, più frequenti ed intense sui settori alpini e prealpini.
Venti: deboli da sud tendenti a divenire moderati in serata sulla Liguria.
Temperature: minime in diminuzione sulle regioni di nord-ovest; massime in diminuzione sul resto del settentrione.
Umidità minima nei bassi strati: intorno al 60-80%.

Centro e Sardegna
Precipitazioni: da isolate a sparse, anche a carattere di rovescio o temporale su Toscana e Sardegna; isolati rovesci sui settori appenninici e nel corso del pomeriggio-sera sul Lazio.
Venti: da moderati a tesi sulla Sardegna; deboli dai quadranti meridionali sul resto del centro.
Temperature: Stazionarie le minime; massime in diminuzione, più sensibile sulla Sardegna e sulla Toscana.
Umidità minima nei bassi strati: intorno al 35-50%.

Sud e Sicilia
Precipitazioni: assenti o non rilevanti.
Venti: deboli da sud con locali rinforzi sulla Puglia e Sicilia meridionale.
Temperature: Minime in generale lieve aumento; massime in aumento, più sensibile su Calabria e Sicilia.
Umidità minima nei bassi strati: intorno al 35-50%

CONDIZIONI DI SUSCETTIVITA' ALL'INNESCO E ALLA PROPAGAZIONE DI INCENDI BOSCHIVI PREVISTE PER IL 20 MAGGIO 2015

		BASSA	MEDIA	ALTA
NORD	VALLE D'AOSTA	In tutte le province		
	PIEMONTE	In tutte le province		
	LOMBARDIA	In tutte le province		
	TRENTINO A. A.	In tutte le province		
	VENETO	In tutte le province		
	FRIULI V. GIULIA	In tutte le province		
	LIGURIA	In tutte le province		
	EMILIA-ROMAGNA	In tutte le province		
CENTRO E SARDEGNA	TOSCANA	In tutte le province		
	UMBRIA	In tutte le province		
	MARCHE	In tutte le province		
	LAZIO	In tutte le province		
	ABRUZZO	TE, PE, AQ	CH	
	SARDEGNA	In tutte le province		
SUD E SICILIA	MOLISE		In tutte le province	
	CAMPANIA	In tutte le province		
	PUGLIA	In tutte le province		
	BASILICATA	In tutte le province		
	CALABRIA	In tutte le province		
	SICILIA	EN, CL, CT, TP, AG, RG, SR	ME, PA	

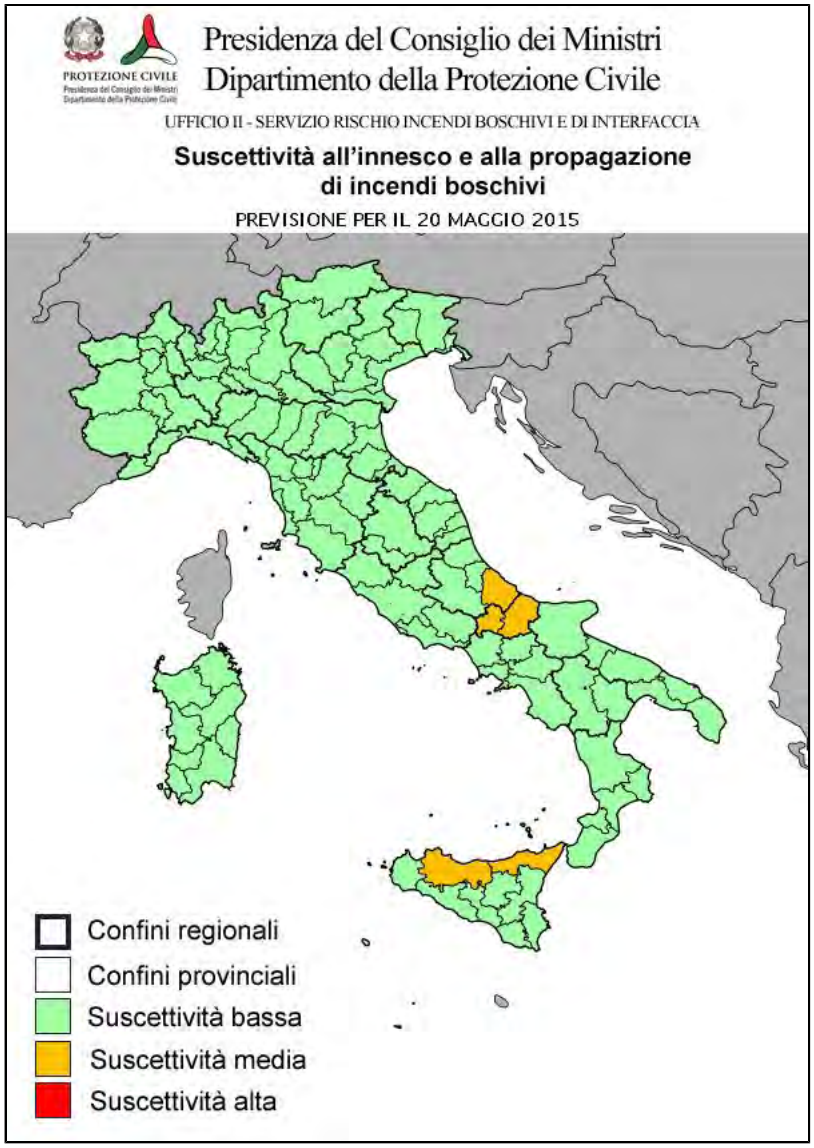

NOTE

CONDIZIONI DI SUSCETTIVITA' ALL'INNESCO E ALLA PROPAGAZIONE DI INCENDI BOSCHIVI PREVISTE PER IL 21 MAGGIO 2015

		BASSA	MEDIA	ALTA
NORD	VALLE D'AOSTA	In tutte le province		
	PIEMONTE	In tutte le province		
	LOMBARDIA	In tutte le province		
	TRENTINO A. A.	In tutte le province		
	VENETO	In tutte le province		
	FRIULI V. GIULIA	In tutte le province		
	LIGURIA	In tutte le province		
	EMILIA-ROMAGNA	In tutte le province		
CENTRO E SARDEGNA	TOSCANA	In tutte le province		
	UMBRIA	In tutte le province		
	MARCHE	In tutte le province		
	LAZIO	In tutte le province		
	ABRUZZO	In tutte le province		
	SARDEGNA	In tutte le province		
SUD E SICILIA	MOLISE	In tutte le province		
	CAMPANIA	In tutte le province		
	PUGLIA	In tutte le province		
	BASILICATA	In tutte le province		
	CALABRIA	In tutte le province		
	SICILIA	In tutte le province		

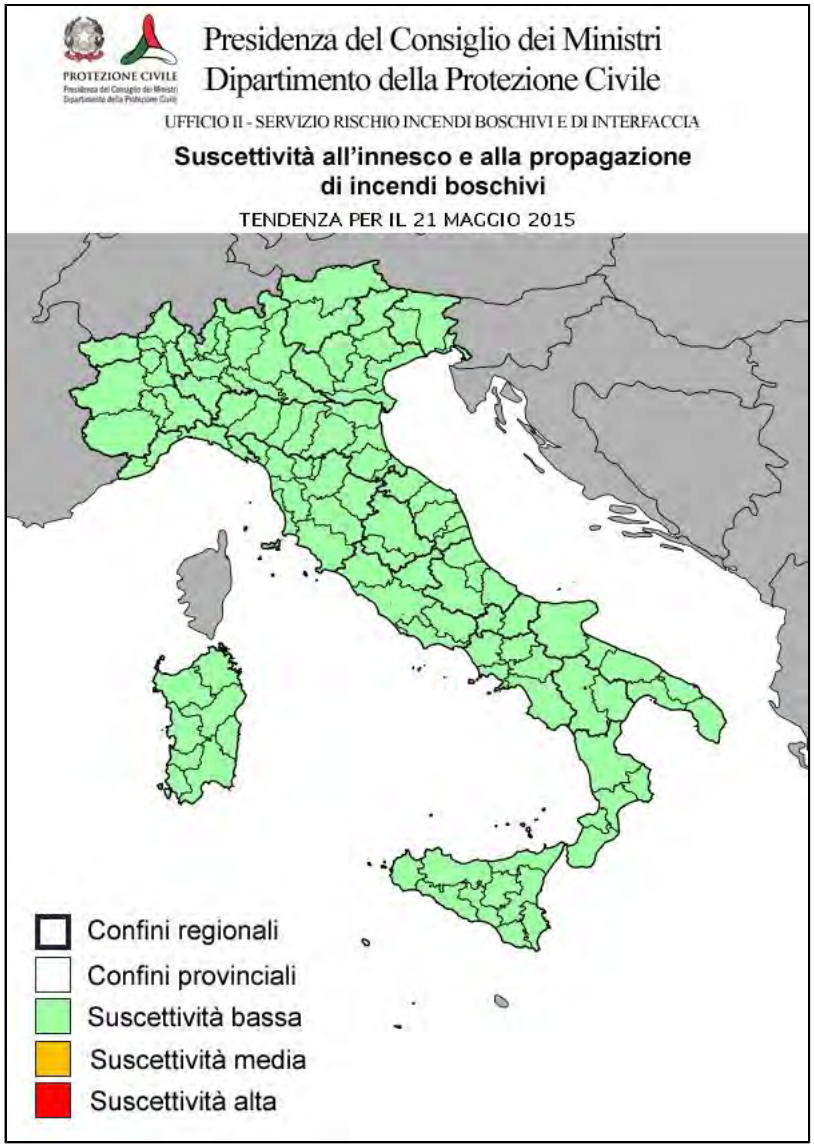

NOTE

IL DIRETTORE DELL'UFFICIO
F.to Silvano Meroi

Presidenza del Consiglio dei Ministri

DIPARTIMENTO DELLA PROTEZIONE CIVILE
UFFICIO RISCHI IDROGEOLOGICI E ANTROPICI
SERVIZIO RISCHIO INCENDI BOSCHIVI E DI INTERFACCIA

INFORMATIVA N. 096/2015 ***emissione del 20/05/2015***

VISTA la Direttiva Presidente Consiglio dei Ministri 01/7/2011 recante 'Direttiva in materia di lotta attiva agli incendi boschivi' pubblicata nella G.U. n. 208 del 7/9/2011:

VISTO il Decreto attuativo del Capo del Dipartimento della Protezione Civile Rep n. 50 del 19/01/2012;

SULLA BASE dei modelli di analisi delle condizioni favorevoli all'innesco ed alla propagazione degli incendi boschivi in uso presso il Dipartimento della Protezione Civile;

SULLA BASE delle previsioni meteo del Servizio Centro Funzionale Centrale settore Meteo;

SULLA BASE degli elementi notiziari acquisiti;

TENUTO CONTO che il Bollettino di previsione nazionale incendi boschivi e' strutturato su scala provinciale e riporta lo scenario di previsione di natura probabilistica delle condizioni di suscettivita' all'innesco ed alla propagazione degli incendi boschivi, articolate su tre livelli cosi' definiti:

Suscettivita' bassa: ad innesco avvenuto, ancorche' poco probabile, l'incendio si propaghera' in maniera tale che dovrebbe essere fronteggiato con le sole forze ordinarie, comunque necessarie.
Suscettivita' media: ad innesco avvenuto, l'incendio si propaghera' in maniera tale da dover essere tempestivamente fronteggiato con forze ordinarie, altrimenti potrebbe essere necessario un dispiegamento di ulteriori forze per contrastarlo, rafforzando le squadre a terra ed impiegando piccoli e medi mezzi aerei.
Suscettivita' alta: ad innesco avvenuto, l'incendio si propaghera' in maniera tale da poter rapidamente raggiungere dimensioni e intensita' tali da renderlo difficilmente contrastabile con le sole forze ordinarie, ancorche' rinforzate, richiedendo il dispiegamento di ulteriori mezzi aerei.

SI EMETTE IL SEGUENTE

BOLLETTINO DI PREVISIONE NAZIONALE INCENDI BOSCHIVI

PREVISIONI METEO (fornite dal Servizio Centro Funzionale Centrale settore Meteo)

SITUAZIONE:oggi una perturbazione atlantica è attiva sul settentrione italiano con fenomenologia in parziale estensione anche alle regioni centrali. Domani e venerdì il centro della perturbazione tenderà a portarsi verso il Tirreno, recando l’instabilità un po’ su tutte le regioni, accompagnata anche da un generale e sensibile calo delle temperature.

Previsioni per il 21 MAGGIO 2015

Nord
Precipitazioni: da sparse a diffuse, anche a carattere di rovescio o temporale, su Piemonte meridionale, Lombardia meridionale e Emilia-Romagna occidentale, da isolate a sparse sulle restanti regioni.
Venti: forti settentrionali con raffiche di burrasca sulla Liguria, in attenuazione; tendenti a forti nord-orientali sull'alto Adriatico con raffiche di bora sul triestino, deboli o moderati settentrionali altrove.
Temperature: massime in diminuzione.
Umidità minima nei bassi strati: intorno al 60-80%.

Centro e Sardegna
Precipitazioni: da isolate a sparse, anche a carattere di rovescio, su tutte le regioni peninsulari, più intense su Toscana settentrionale e Marche orientali.
Venti: forti dai quadranti occidentali sulla Sardegna con rinforzi di burrasca sulle Bocche di Bonifacio; deboli o moderati occidentali sulle zone peninsulari.
Temperature: massime in diminuzione.
Umidità minima nei bassi strati: intorno al 35-50% sulla Sardegna, tra 45-60% sulle zone peninsulari.

Sud e Sicilia
Precipitazioni: isolate, anche a carattere di rovescio, su Sicilia settentrionale e regioni peninsulari.
Venti: localmente forti settentrionali sulla Sicilia; deboli o moderati sui settori tirrenici peninsulari, deboli o moderati meridionali sulle zone orientali.
Temperature: massime in aumento su Calabria e Sicilia.
Umidità minima nei bassi strati: intorno al 40-55%.

CONDIZIONI DI SUSCETTIVITA' ALL'INNESCO E ALLA PROPAGAZIONE DI INCENDI BOSCHIVI PREVISTE PER IL 21 MAGGIO 2015

		BASSA	MEDIA	ALTA
NORD	VALLE D'AOSTA	In tutte le province		
	PIEMONTE	In tutte le province		
	LOMBARDIA	In tutte le province		
	TRENTINO A. A.	In tutte le province		
	VENETO	In tutte le province		
	FRIULI V. GIULIA	In tutte le province		
	LIGURIA	In tutte le province		
	EMILIA-ROMAGNA	In tutte le province		
CENTRO E SARDEGNA	TOSCANA	In tutte le province		
	UMBRIA	In tutte le province		
	MARCHE	In tutte le province		
	LAZIO	In tutte le province		
	ABRUZZO	In tutte le province		
	SARDEGNA	In tutte le province		
SUD E SICILIA	MOLISE	In tutte le province		
	CAMPANIA	In tutte le province		
	PUGLIA	In tutte le province		
	BASILICATA	In tutte le province		
	CALABRIA	In tutte le province		
	SICILIA	In tutte le province		

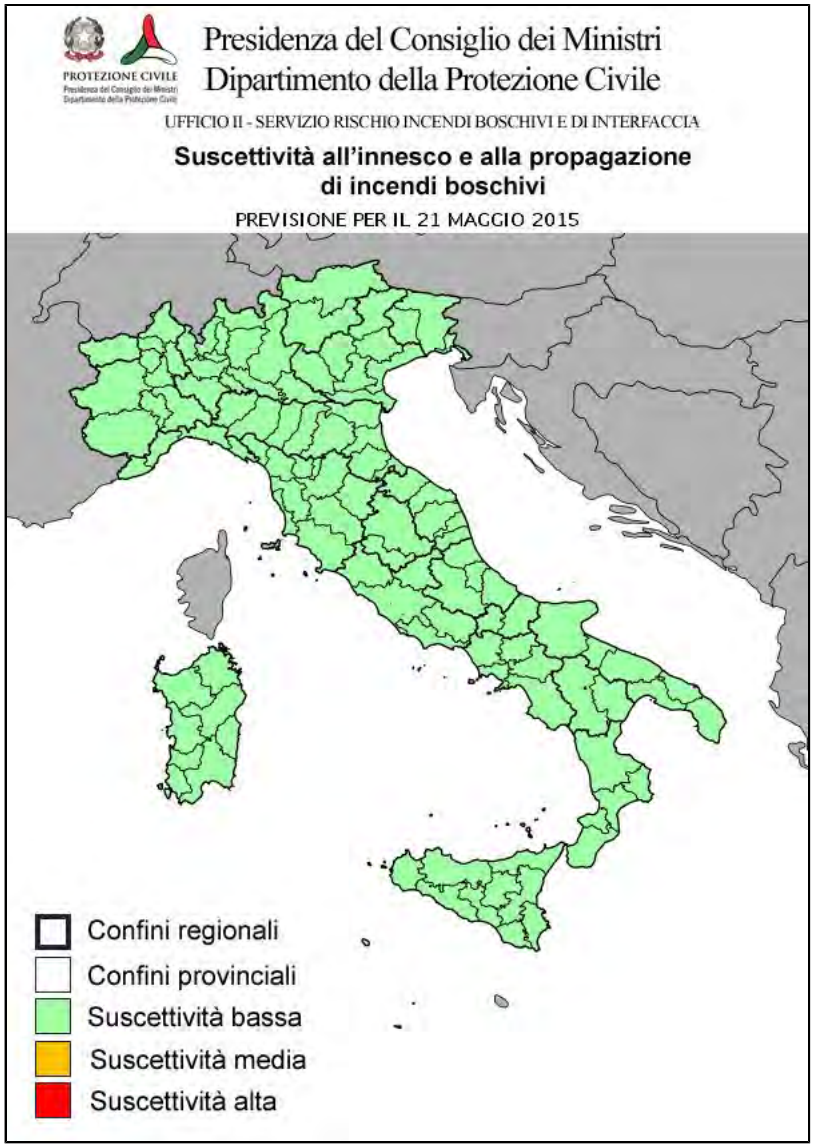

NOTE

CONDIZIONI DI SUSCETTIVITA' ALL'INNESCO E ALLA PROPAGAZIONE DI INCENDI BOSCHIVI PREVISTE PER IL 22 MAGGIO 2015

		BASSA	MEDIA	ALTA
NORD	VALLE D'AOSTA	In tutte le province		
	PIEMONTE	In tutte le province		
	LOMBARDIA	In tutte le province		
	TRENTINO A. A.	In tutte le province		
	VENETO	In tutte le province		
	FRIULI V. GIULIA	In tutte le province		
	LIGURIA	In tutte le province		
	EMILIA-ROMAGNA	In tutte le province		
CENTRO E SARDEGNA	TOSCANA	In tutte le province		
	UMBRIA	In tutte le province		
	MARCHE	In tutte le province		
	LAZIO	In tutte le province		
	ABRUZZO	In tutte le province		
	SARDEGNA	In tutte le province		
SUD E SICILIA	MOLISE	In tutte le province		
	CAMPANIA	In tutte le province		
	PUGLIA	In tutte le province		
	BASILICATA	In tutte le province		
	CALABRIA	In tutte le province		
	SICILIA	In tutte le province		

NOTE

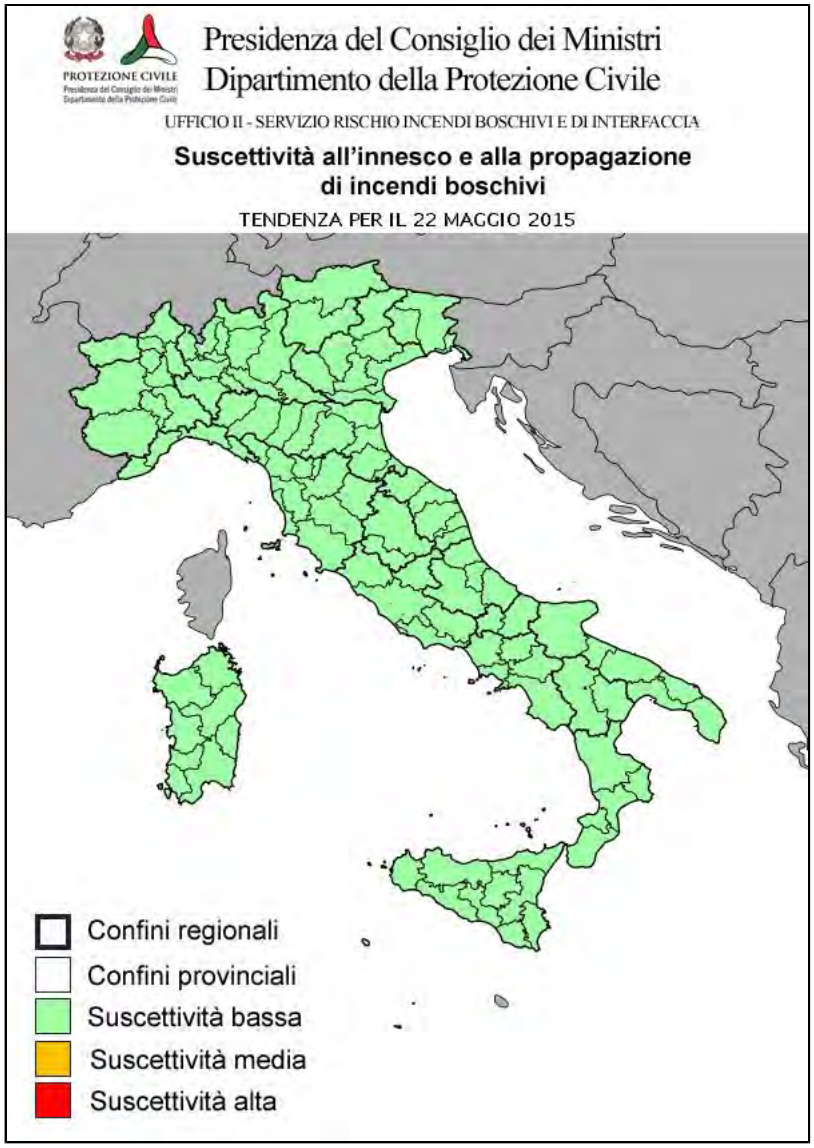

IL DIRETTORE DELL'UFFICIO
F.to Silvano Meroi

INFORMATIVA N. 097/2015 ***emissione del 21/05/2015***

VISTA la Direttiva Presidente Consiglio dei Ministri 01/7/2011 recante 'Direttiva in materia di lotta attiva agli incendi boschivi' pubblicata nella G.U. n. 208 del 7/9/2011:

VISTO il Decreto attuativo del Capo del Dipartimento della Protezione Civile Rep n. 50 del 19/01/2012;

SULLA BASE dei modelli di analisi delle condizioni favorevoli all'innesco ed alla propagazione degli incendi boschivi in uso presso il Dipartimento della Protezione Civile;

SULLA BASE delle previsioni meteo del Servizio Centro Funzionale Centrale settore Meteo;

SULLA BASE degli elementi notiziari acquisiti;

TENUTO CONTO che il Bollettino di previsione nazionale incendi boschivi e' strutturato su scala provinciale e riporta lo scenario di previsione di natura probabilistica delle condizioni di suscettivita' all'innesco ed alla propagazione degli incendi boschivi, articolate su tre livelli cosi' definiti:

Suscettivita' bassa: ad innesco avvenuto, ancorche' poco probabile, l'incendio si propaghera' in maniera tale che dovrebbe essere fronteggiato con le sole forze ordinarie, comunque necessarie.
Suscettivita' media: ad innesco avvenuto, l'incendio si propaghera' in maniera tale da dover essere tempestivamente fronteggiato con forze ordinarie, altrimenti potrebbe essere necessario un dispiegamento di ulteriori forze per contrastarlo, rafforzando le squadre a terra ed impiegando piccoli e medi mezzi aerei.
Suscettivita' alta: ad innesco avvenuto, l'incendio si propaghera' in maniera tale da poter rapidamente raggiungere dimensioni e intensita' tali da renderlo difficilmente contrastabile con le sole forze ordinarie, ancorche' rinforzate, richiedendo il dispiegamento di ulteriori mezzi aerei.

SI EMETTE IL SEGUENTE

BOLLETTINO DI PREVISIONE NAZIONALE INCENDI BOSCHIVI

PREVISIONI METEO (fornite dal Servizio Centro Funzionale Centrale settore Meteo)

SITUAZIONE:una profonda saccatura ha raggiunto il Mediterraneo centrale determinando una nuova fase di maltempo sull'Italia, più intensa sulle regioni settentrionali. Domani la perturbazione tenderà a portarsi verso le regioni centro-meridionali, con precipitazioni più frequenti sui versanti adriatici e sulla Romagna. Sabato e domenica instabilità un po' su tutte le regioni, seppur con una fenomenologia meno intensa.

Previsioni per il 22 MAGGIO 2015

Nord
Precipitazioni: da sparse a diffuse, a prevalente carattere di rovescio o temporale, sui settori centro-meridionali di Piemonte e Lombardia, su Liguria, Triveneto ed Emilia-Romagna con fenomeni più frequenti sui settori orientali. Isolate deboli sulle restanti zone.
Venti: moderati a prevalente componente orientale su tutte le regioni con rinforzi serali da nord sulla Liguria.
Temperature: massime in diminuzione sui settori centro-orientali.
Umidità minima nei bassi strati: intorno al 50-60%.

Centro e Sardegna
Precipitazioni: da sparse a diffuse, a prevalente carattere di rovescio o temporale su tutte le regioni adriatiche e sull' Umbria, con fenomeni più frequenti sulle Marche; da isolate a sparse con locali rovesci o brevi temporali sulle restanti zone peninsulari e sulla Sardegna settentrionale.
Venti: forti dai quadranti occidentali sulla Sardegna con locali rinforzi di burrasca; moderati occidentali sulle zone peninsulari tirreniche; da moderati a localmente forti nord-orientali sulle coste adriatiche, deboli variabili altrove.
Temperature: in generale diminuzione.
Umidità minima nei bassi strati: intorno al 45-60% .

Sud e Sicilia
Precipitazioni: sparse, anche a carattere di rovescio o temporale, su Sicilia settentrionale e nelle zone interne delle regioni peninsulari.
Venti: moderati o temporaneamente forti settentrionali su Sicilia e Calabria meridionale; moderati settentrionali sulle restanti zone tirreniche; da deboli a moderati a prevalente componente meridionale altrove.
Temperature: in diminuzione.
Umidità minima nei bassi strati: intorno al 40-50%.

CONDIZIONI DI SUSCETTIVITA' ALL'INNESCO E ALLA PROPAGAZIONE DI INCENDI BOSCHIVI PREVISTE PER IL 22 MAGGIO 2015

		BASSA	MEDIA	ALTA
NORD	VALLE D'AOSTA	In tutte le province		
	PIEMONTE	In tutte le province		
	LOMBARDIA	In tutte le province		
	TRENTINO A. A.	In tutte le province		
	VENETO	In tutte le province		
	FRIULI V. GIULIA	In tutte le province		
	LIGURIA	In tutte le province		
	EMILIA-ROMAGNA	In tutte le province		
CENTRO E SARDEGNA	TOSCANA	In tutte le province		
	UMBRIA	In tutte le province		
	MARCHE	In tutte le province		
	LAZIO	In tutte le province		
	ABRUZZO	In tutte le province		
	SARDEGNA	In tutte le province		
SUD E SICILIA	MOLISE	In tutte le province		
	CAMPANIA	In tutte le province		
	PUGLIA	In tutte le province		
	BASILICATA	In tutte le province		
	CALABRIA	CZ, CS, VV, KR	RC	
	SICILIA	RG, EN, PA, CT, AG, SR, TP, CL	ME	

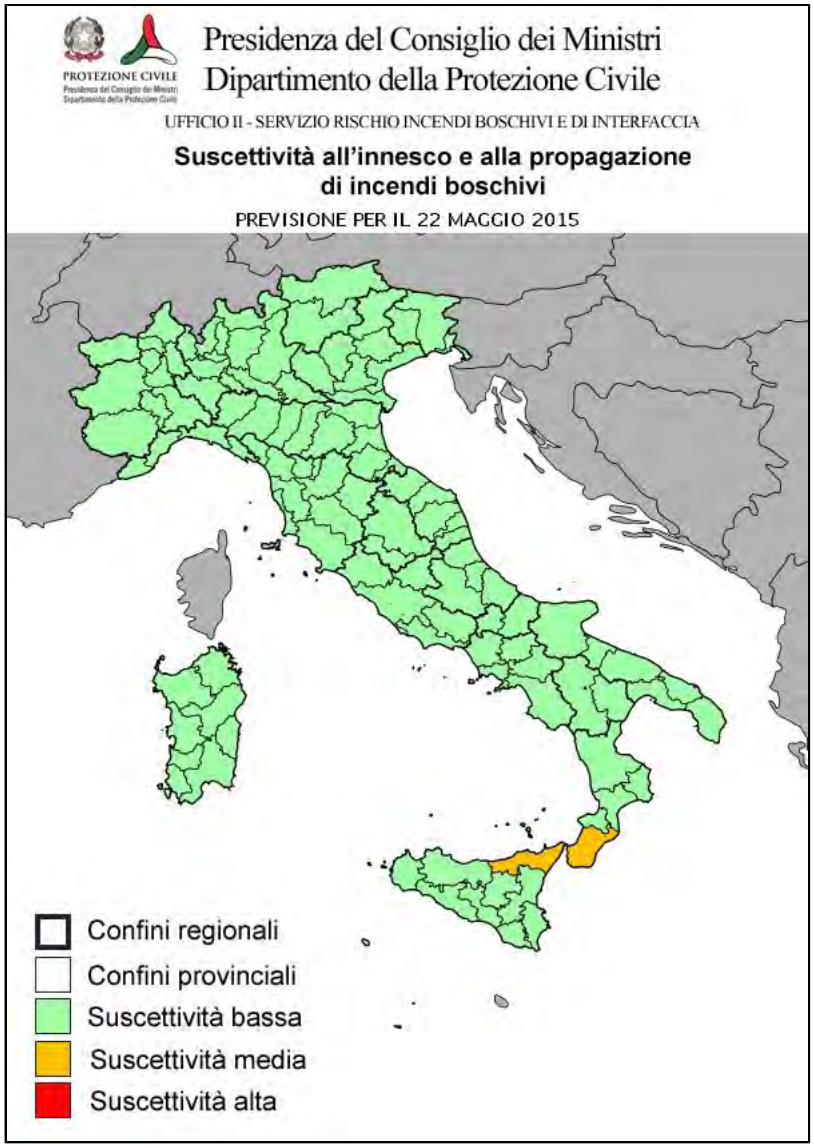

NOTE

CONDIZIONI DI SUSCETTIVITA' ALL'INNESCO E ALLA PROPAGAZIONE DI INCENDI BOSCHIVI PREVISTE PER IL 23 MAGGIO 2015

		BASSA	MEDIA	ALTA
NORD	VALLE D'AOSTA	In tutte le province		
	PIEMONTE	In tutte le province		
	LOMBARDIA	In tutte le province		
	TRENTINO A. A.	In tutte le province		
	VENETO	In tutte le province		
	FRIULI V. GIULIA	In tutte le province		
	LIGURIA	In tutte le province		
	EMILIA-ROMAGNA	In tutte le province		
CENTRO E SARDEGNA	TOSCANA	In tutte le province		
	UMBRIA	In tutte le province		
	MARCHE	In tutte le province		
	LAZIO	In tutte le province		
	ABRUZZO	In tutte le province		
	SARDEGNA	In tutte le province		
SUD E SICILIA	MOLISE	In tutte le province		
	CAMPANIA	In tutte le province		
	PUGLIA	In tutte le province		
	BASILICATA	In tutte le province		
	CALABRIA	In tutte le province		
	SICILIA	In tutte le province		

NOTE

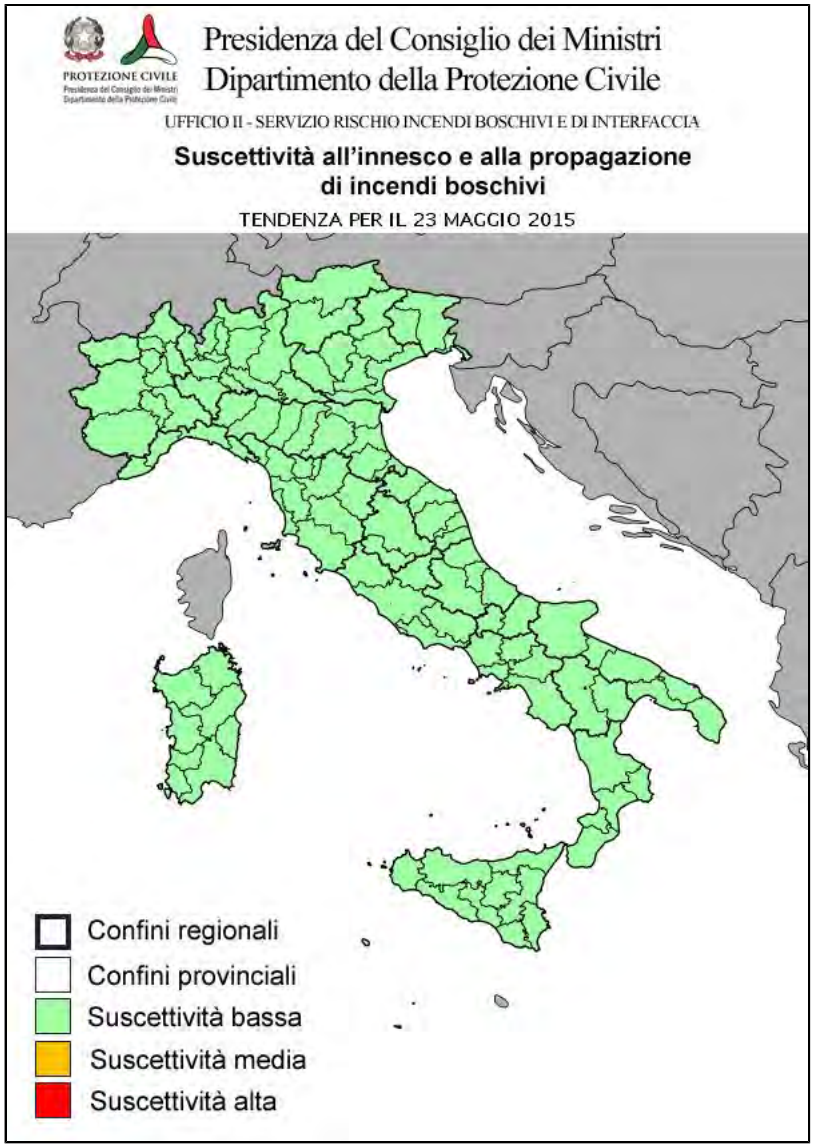

IL DIRETTORE DELL'UFFICIO
F.to Silvano Meroi

Presidenza del Consiglio dei Ministri

DIPARTIMENTO DELLA PROTEZIONE CIVILE
UFFICIO RISCHI IDROGEOLOGICI E ANTROPICI
SERVIZIO RISCHIO INCENDI BOSCHIVI E DI INTERFACCIA

INFORMATIVA N. 098/2015 ***emissione del 22/05/2015***

prossima emissione il 25/05/2015

VISTA la Direttiva Presidente Consiglio dei Ministri 01/7/2011 recante 'Direttiva in materia di lotta attiva agli incendi boschivi' pubblicata nella G.U. n. 208 del 7/9/2011:

VISTO il Decreto attuativo del Capo del Dipartimento della Protezione Civile Rep n. 50 del 19/01/2012;

SULLA BASE dei modelli di analisi delle condizioni favorevoli all'innesco ed alla propagazione degli incendi boschivi in uso presso il Dipartimento della Protezione Civile;

SULLA BASE delle previsioni meteo del Servizio Centro Funzionale Centrale settore Meteo;

SULLA BASE degli elementi notiziari acquisiti;

TENUTO CONTO che il Bollettino di previsione nazionale incendi boschivi e' strutturato su scala provinciale e riporta lo scenario di previsione di natura probabilistica delle condizioni di suscettivita' all'innesco ed alla propagazione degli incendi boschivi, articolate su tre livelli cosi' definiti:

Suscettivita' bassa: ad innesco avvenuto, ancorche' poco probabile, l'incendio si propaghera' in maniera tale che dovrebbe essere fronteggiato con le sole forze ordinarie, comunque necessarie.
Suscettivita' media: ad innesco avvenuto, l'incendio si propaghera' in maniera tale da dover essere tempestivamente fronteggiato con forze ordinarie, altrimenti potrebbe essere necessario un dispiegamento di ulteriori forze per contrastarlo, rafforzando le squadre a terra ed impiegando piccoli e medi mezzi aerei.
Suscettivita' alta: ad innesco avvenuto, l'incendio si propaghera' in maniera tale da poter rapidamente raggiungere dimensioni e intensita' tali da renderlo difficilmente contrastabile con le sole forze ordinarie, ancorche' rinforzate, richiedendo il dispiegamento di ulteriori mezzi aerei.

SI EMETTE IL SEGUENTE

BOLLETTINO DI PREVISIONE NAZIONALE INCENDI BOSCHIVI

PREVISIONI METEO (fornite dal Servizio Centro Funzionale Centrale settore Meteo)

SITUAZIONE:un vortice depressionario in movimento dal Mar Ligure verso sud-est, determina precipitazioni su buona parte della Penisola, più frequenti sui versanti adriatici centro-settentrionali. Sabato e domenica instabilità un po' su tutte le regioni, seppur con una fenomenologia in graduale attenuazione.

Previsioni per il 23 MAGGIO 2015

Nord
Precipitazioni: sparse, anche a carattere di rovescio o breve temporale, su Triveneto e settori centro-orientali di Emilia-Romagna e Lombardia; isolate deboli sulle restanti aree.
Venti: da deboli a moderati a prevalente componente settentrionale, con ulteriori rinforzi sul Golfo di Trieste.
Temperature: senza grandi variazioni.
Umidità minima nei bassi strati: intorno al 50-60% con valori più bassi al nord-ovest.

Centro e Sardegna
Precipitazioni: da sparse a diffuse, su tutte le regioni peninsulari, più frequenti ed a carattere temporalesco sulle aree adriatiche.
Venti: da forti a moderati dai quadranti occidentali sulla Sardegna; da deboli a moderati settentrionali sulle zone peninsulari.
Temperature: senza grandi variazioni.
Umidità minima nei bassi strati: intorno al 50-60% con valori più bassi sull'isola.

Sud e Sicilia
Precipitazioni: sparse, anche a carattere di rovescio o temporale, sui settori tirrenici di Campania e Basilicata; isolate con locali rovesci sulle restanti zone peninsulari.
Venti: moderati occidentali con locali rinforzi sulla Sicilia e zone tirreniche.
Temperature: in aumento sulla Puglia, senza variazioni significative altrove.
Umidità minima nei bassi strati: intorno al 30-40%.

TENDENZA PER IL 24 MAGGIO 2015
Piogge sparse al Centro-Sud con locali rovesci o brevi temporali su zone costiere peninsulari. Isolati rovesci pomeridiani sulle zone alpine. Ventilazione dai quadranti settentrionali al Centro-Nord, dai quadranti occidentali sulle isole maggiori ed al Sud, in generale attenuazione. Temperature in aumento al Centro-Nord.

TENDENZA PER IL 25 MAGGIO 2015
Isolati rovesci o brevi temporali durante il pomeriggio nelle zone interne e montuose. Ventilazione debole variabile con temperature in ripresa.

CONDIZIONI DI SUSCETTIVITA' ALL'INNESCO E ALLA PROPAGAZIONE DI INCENDI BOSCHIVI PREVISTE PER IL 23 MAGGIO 2015

		BASSA	MEDIA	ALTA
NORD	VALLE D'AOSTA	AO		
	PIEMONTE	In tutte le province		
	LOMBARDIA	In tutte le province		
	TRENTINO A. A.	In tutte le province		
	VENETO	In tutte le province		
	FRIULI V. GIULIA	In tutte le province		
	LIGURIA	In tutte le province		
	EMILIA-ROMAGNA	In tutte le province		
CENTRO E SARDEGNA	TOSCANA	In tutte le province		
	UMBRIA	In tutte le province		
	MARCHE	In tutte le province		
	LAZIO	In tutte le province		
	ABRUZZO	In tutte le province		
	SARDEGNA	In tutte le province		
SUD E SICILIA	MOLISE	In tutte le province		
	CAMPANIA	In tutte le province		
	PUGLIA	In tutte le province		
	BASILICATA	In tutte le province		
	CALABRIA	In tutte le province		
	SICILIA	In tutte le province		

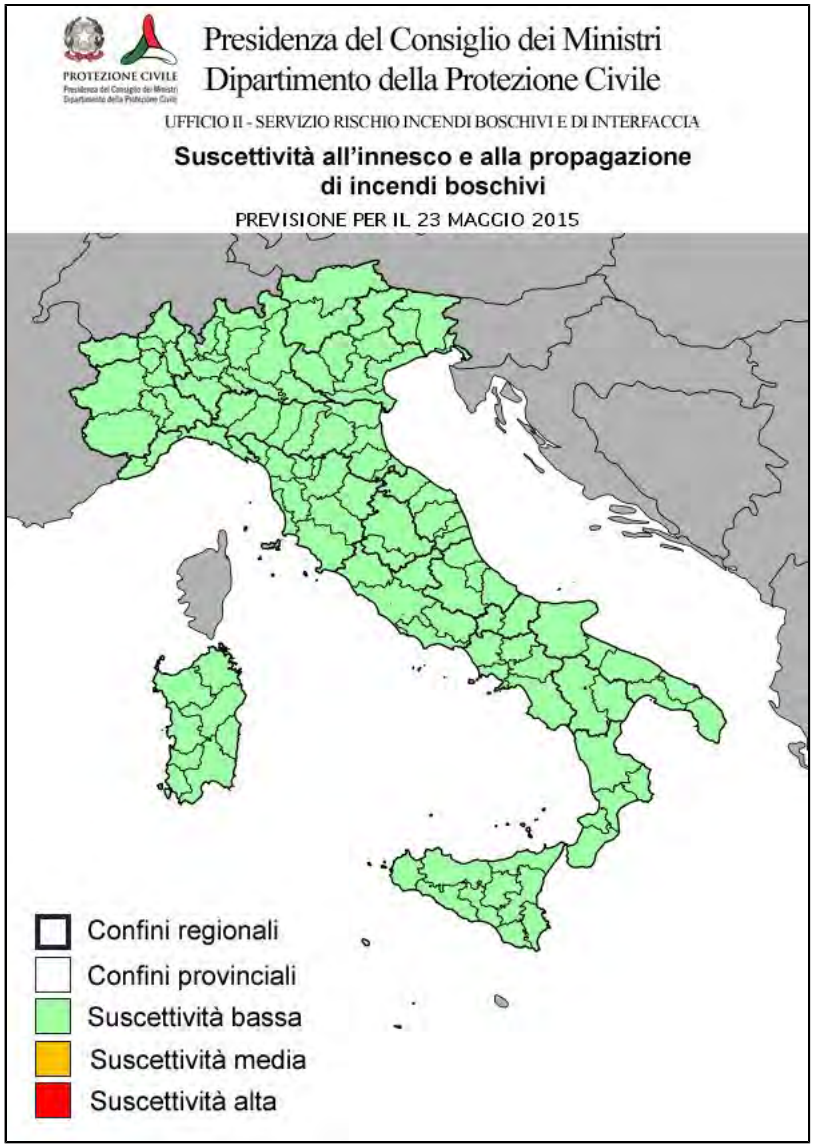

NOTE

CONDIZIONI DI SUSCETTIVITA' ALL'INNESCO E ALLA PROPAGAZIONE DI INCENDI BOSCHIVI PREVISTE PER IL 24 MAGGIO 2015

		BASSA	MEDIA	ALTA
NORD	VALLE D'AOSTA	AO		
	PIEMONTE	In tutte le province		
	LOMBARDIA	In tutte le province		
	TRENTINO A. A.	In tutte le province		
	VENETO	In tutte le province		
	FRIULI V. GIULIA	In tutte le province		
	LIGURIA	In tutte le province		
	EMILIA-ROMAGNA	In tutte le province		
CENTRO E SARDEGNA	TOSCANA	In tutte le province		
	UMBRIA	In tutte le province		
	MARCHE	In tutte le province		
	LAZIO	In tutte le province		
	ABRUZZO	In tutte le province		
	SARDEGNA	In tutte le province		
SUD E SICILIA	MOLISE	In tutte le province		
	CAMPANIA	In tutte le province		
	PUGLIA	In tutte le province		
	BASILICATA	In tutte le province		
	CALABRIA	In tutte le province		
	SICILIA	In tutte le province		

NOTE Per la giornata di lunedì 25 maggio 2015 non si prevedono variazioni delle condizioni di suscettività rispetto alla tendenza per domenica 24 maggio 2015

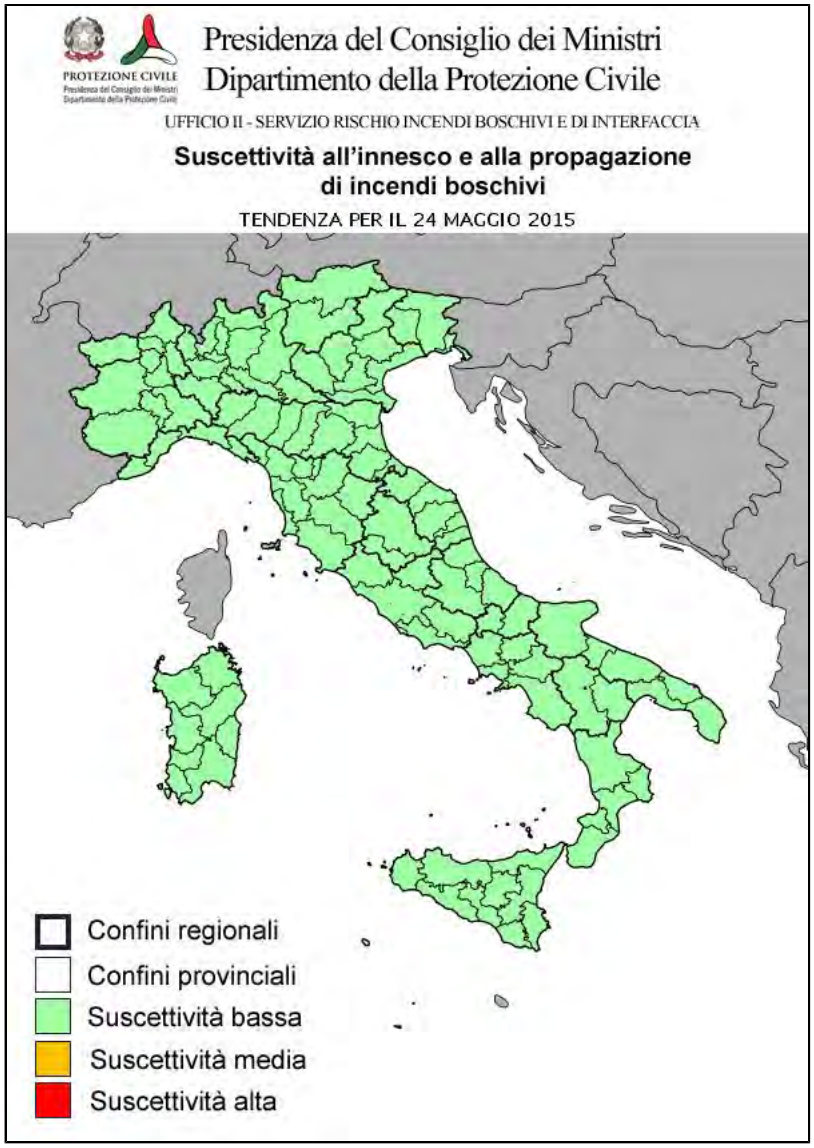

IL DIRETTORE DELL'UFFICIO
F.to Silvano Meroi

Presidenza del Consiglio dei Ministri

DIPARTIMENTO DELLA PROTEZIONE CIVILE
UFFICIO RISCHI IDROGEOLOGICI E ANTROPICI
SERVIZIO RISCHIO INCENDI BOSCHIVI E DI INTERFACCIA

INFORMATIVA N. 099/2015 ***emissione del 25/05/2015***

VISTA la Direttiva Presidente Consiglio dei Ministri 01/7/2011 recante 'Direttiva in materia di lotta attiva agli incendi boschivi' pubblicata nella G.U. n. 208 del 7/9/2011:

VISTO il Decreto attuativo del Capo del Dipartimento della Protezione Civile Rep n. 50 del 19/01/2012;

SULLA BASE dei modelli di analisi delle condizioni favorevoli all'innesco ed alla propagazione degli incendi boschivi in uso presso il Dipartimento della Protezione Civile;

SULLA BASE delle previsioni meteo del Servizio Centro Funzionale Centrale settore Meteo;

SULLA BASE degli elementi notiziari acquisiti;

TENUTO CONTO che il Bollettino di previsione nazionale incendi boschivi e' strutturato su scala provinciale e riporta lo scenario di previsione di natura probabilistica delle condizioni di suscettivita' all'innesco ed alla propagazione degli incendi boschivi, articolate su tre livelli cosi' definiti:

Suscettivita' bassa: ad innesco avvenuto, ancorche' poco probabile, l'incendio si propaghera' in maniera tale che dovrebbe essere fronteggiato con le sole forze ordinarie, comunque necessarie.
Suscettivita' media: ad innesco avvenuto, l'incendio si propaghera' in maniera tale da dover essere tempestivamente fronteggiato con forze ordinarie, altrimenti potrebbe essere necessario un dispiegamento di ulteriori forze per contrastarlo, rafforzando le squadre a terra ed impiegando piccoli e medi mezzi aerei.
Suscettivita' alta: ad innesco avvenuto, l'incendio si propaghera' in maniera tale da poter rapidamente raggiungere dimensioni e intensita' tali da renderlo difficilmente contrastabile con le sole forze ordinarie, ancorche' rinforzate, richiedendo il dispiegamento di ulteriori mezzi aerei.

SI EMETTE IL SEGUENTE

BOLLETTINO DI PREVISIONE NAZIONALE INCENDI BOSCHIVI

PREVISIONI METEO (fornite dal Servizio Centro Funzionale Centrale settore Meteo)

SITUAZIONE: la pressione atmosferica è oggi in lieve aumento con tempo in generale miglioramento, ad eccezione di una debole instabilità ad evoluzione diurna sulle aree montuose ed interne, localmente più accentuata al nord. Domani una nuova perturbazione proveniente da nord interesserà il nostro Paese a partire dalle regioni settentrionali, con rovesci e temporali che nel pomeriggio e poi nella giornata di mercoledì si estenderanno a tutte le regioni.

Previsioni per il 26 MAGGIO 2015

Nord
Precipitazioni: sparse, anche a carattere di rovescio o temporale, su tutte le regioni.
Venti: deboli variabili, con rinforzi in prossimità dei temporali.
Temperature: in diminuzione nei valori massimi.
Umidità minima nei bassi strati: intorno al 50-60%.

Centro e Sardegna
Precipitazioni: a partire dalle ore centrali della giornata piogge, con rovesci e temporali, sparse su tutte le regioni.
Venti: sulla Sardegna intensificazione dei venti da nord-ovest fino a moderati-tesi, sulle altre zone deboli variabili, con rinforzi in prossimità dei temporali.
Temperature: senza grandi variazioni, in calo dal pomeriggio.
Umidità minima nei bassi strati: intorno al 50-60%.

Sud e Sicilia
Precipitazioni: prime piogge su Sicilia e Calabria al mattino; nel pomeriggio piogge sparse su tutte le zone, anche a carattere di rovescio e temporale.
Venti: deboli prevalentemente settentrionali, in rotazione dai quadranti occidentali, con rinforzi sulla Sicilia nel pomeriggio.
Temperature: senza grandi variazioni.
Umidità minima nei bassi strati: intorno al 40-50%.

CONDIZIONI DI SUSCETTIVITA' ALL'INNESCO E ALLA PROPAGAZIONE DI INCENDI BOSCHIVI PREVISTE PER IL 26 MAGGIO 2015

		BASSA	MEDIA	ALTA
NORD	VALLE D'AOSTA	AO		
	PIEMONTE	In tutte le province		
	LOMBARDIA	In tutte le province		
	TRENTINO A. A.	In tutte le province		
	VENETO	In tutte le province		
	FRIULI V. GIULIA	In tutte le province		
	LIGURIA	In tutte le province		
	EMILIA-ROMAGNA	In tutte le province		
CENTRO E SARDEGNA	TOSCANA	In tutte le province		
	UMBRIA	In tutte le province		
	MARCHE	In tutte le province		
	LAZIO	In tutte le province		
	ABRUZZO	In tutte le province		
	SARDEGNA	In tutte le province		
SUD E SICILIA	MOLISE	In tutte le province		
	CAMPANIA	In tutte le province		
	PUGLIA	In tutte le province		
	BASILICATA	In tutte le province		
	CALABRIA	In tutte le province		
	SICILIA	In tutte le province		

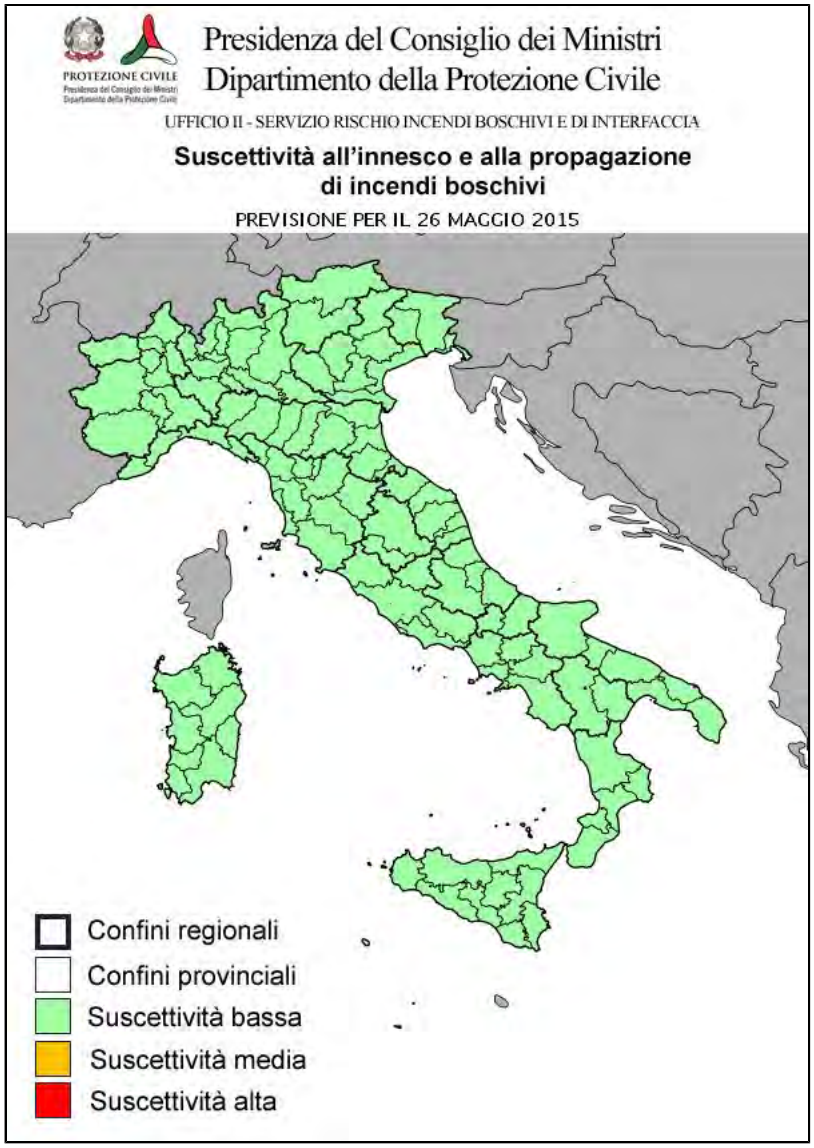

NOTE

CONDIZIONI DI SUSCETTIVITA' ALL'INNESCO E ALLA PROPAGAZIONE DI INCENDI BOSCHIVI PREVISTE PER IL 27 MAGGIO 2015

		BASSA	MEDIA	ALTA
NORD	VALLE D'AOSTA	AO		
	PIEMONTE	In tutte le province		
	LOMBARDIA	In tutte le province		
	TRENTINO A. A.	In tutte le province		
	VENETO	In tutte le province		
	FRIULI V. GIULIA	In tutte le province		
	LIGURIA	In tutte le province		
	EMILIA-ROMAGNA	In tutte le province		
CENTRO E SARDEGNA	TOSCANA	In tutte le province		
	UMBRIA	In tutte le province		
	MARCHE	In tutte le province		
	LAZIO	In tutte le province		
	ABRUZZO	In tutte le province		
	SARDEGNA	In tutte le province		
SUD E SICILIA	MOLISE	In tutte le province		
	CAMPANIA	In tutte le province		
	PUGLIA	In tutte le province		
	BASILICATA	In tutte le province		
	CALABRIA	In tutte le province		
	SICILIA	In tutte le province		

NOTE

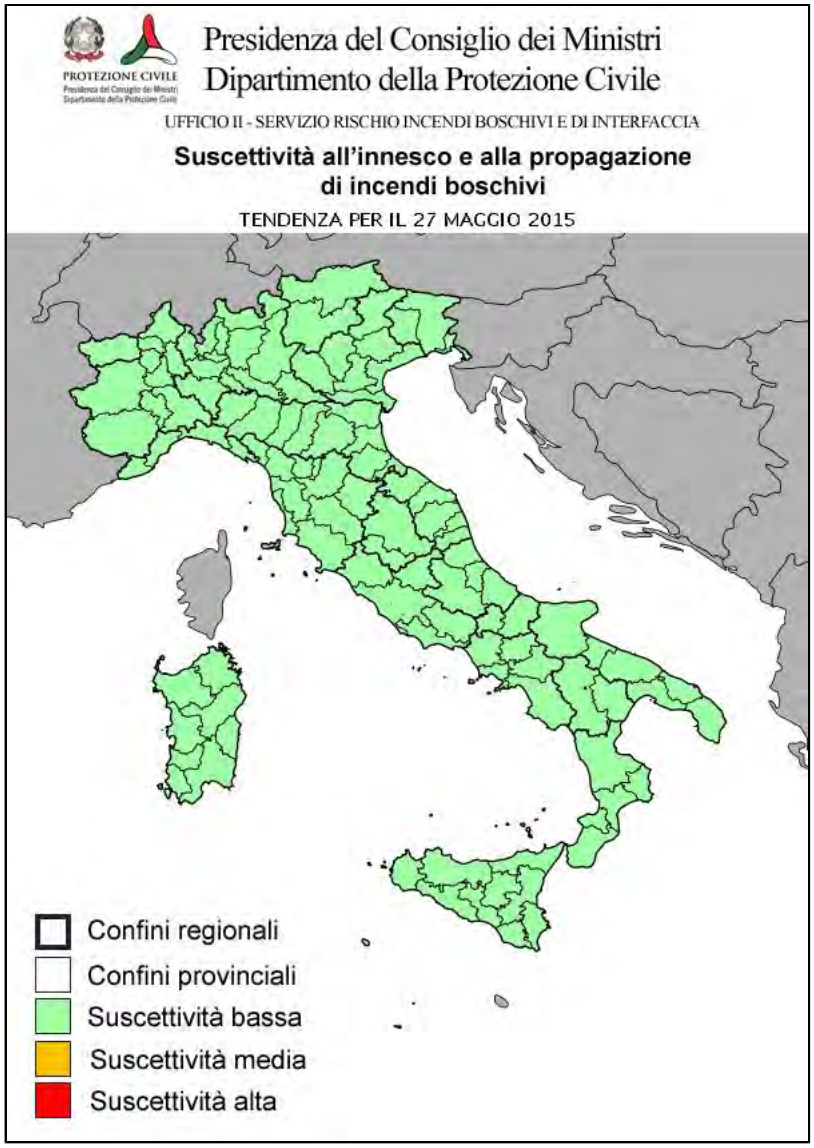

IL DIRETTORE DELL'UFFICIO
F.to Silvano Meroi

Presidenza del Consiglio dei Ministri

DIPARTIMENTO DELLA PROTEZIONE CIVILE
UFFICIO RISCHI IDROGEOLOGICI E ANTROPICI
SERVIZIO RISCHIO INCENDI BOSCHIVI E DI INTERFACCIA

INFORMATIVA N. 100/2015 ***emissione del 26/05/2015***

VISTA la Direttiva Presidente Consiglio dei Ministri 01/7/2011 recante 'Direttiva in materia di lotta attiva agli incendi boschivi' pubblicata nella G.U. n. 208 del 7/9/2011:

VISTO il Decreto attuativo del Capo del Dipartimento della Protezione Civile Rep n. 50 del 19/01/2012;

SULLA BASE dei modelli di analisi delle condizioni favorevoli all'innesco ed alla propagazione degli incendi boschivi in uso presso il Dipartimento della Protezione Civile;

SULLA BASE delle previsioni meteo del Servizio Centro Funzionale Centrale settore Meteo;

SULLA BASE degli elementi notiziari acquisiti;

TENUTO CONTO che il Bollettino di previsione nazionale incendi boschivi e' strutturato su scala provinciale e riporta lo scenario di previsione di natura probabilistica delle condizioni di suscettivita' all'innesco ed alla propagazione degli incendi boschivi, articolate su tre livelli cosi' definiti:

Suscettivita' bassa: ad innesco avvenuto, ancorche' poco probabile, l'incendio si propaghera' in maniera tale che dovrebbe essere fronteggiato con le sole forze ordinarie, comunque necessarie.
Suscettivita' media: ad innesco avvenuto, l'incendio si propaghera' in maniera tale da dover essere tempestivamente fronteggiato con forze ordinarie, altrimenti potrebbe essere necessario un dispiegamento di ulteriori forze per contrastarlo, rafforzando le squadre a terra ed impiegando piccoli e medi mezzi aerei.
Suscettivita' alta: ad innesco avvenuto, l'incendio si propaghera' in maniera tale da poter rapidamente raggiungere dimensioni e intensita' tali da renderlo difficilmente contrastabile con le sole forze ordinarie, ancorche' rinforzate, richiedendo il dispiegamento di ulteriori mezzi aerei.

SI EMETTE IL SEGUENTE

BOLLETTINO DI PREVISIONE NAZIONALE INCENDI BOSCHIVI

PREVISIONI METEO (fornite dal Servizio Centro Funzionale Centrale settore Meteo)

SITUAZIONE:una nuova perturbazione proveniente da nord interesserà oggi gran parte del nostro Paese con rovesci e temporali, più frequenti al centro-nord e sulla Sicilia. Domani si assisterà ancora ad instabilità, specie nelle ore centrali della giornata e sulle zone montuose interne ed in particolare al centro-sud. Graduale miglioramento per la giornata di giovedì.

Previsioni per il 27 MAGGIO 2015

Nord
Precipitazioni: da isolate a sparse, anche a carattere di rovescio o temporale specie nella prima parte della giornata su pianura Lombarda, Veneto, Liguria di levante ed Emilia Romagna; assenti o non rilevanti altrove.
Venti: deboli variabili, con rinforzi in prossimità dei temporali; forti settentrionali sulla Liguria.
Temperature: in lieve diminuzione le minime; in lieve aumento nei valori massimi specie sull'Emilia Romagna.
Umidità minima nei bassi strati: intorno al 50-60%.

Centro e Sardegna
Precipitazioni: da isolate a sparse, anche a carattere di rovescio o temporale, specie nelle ore centrali della giornata, su tutte le regioni e sulla Sardegna centro-meridionale.
Venti: da tesi a forti, dai quadranti nord occidentali sulla Sardegna; forti da nord sulla costa adriatica; deboli variabili altrove con rinforzi durante i temporali.
Temperature: stazionarie le minime; in calo nei valori massimi.
Umidità minima nei bassi strati: intorno al 50-60%.

Sud e Sicilia
Precipitazioni: da isolate a sparse, anche a carattere di rovescio o temporale, più probabili e frequenti su Calabria, Basilicata, Puglia meridionale e Sicilia nord-orientale.
Venti: prevalentemente dai quadranti settentrionali; da tesi a forti sulla Sicilia occidentale, moderati sulla Puglia e sulla Calabria con locali rinforzi sulla costa ionica; deboli altrove.
Temperature: in aumento nei valori minimi; in aumento nei valori massimi sulla Sicilia.
Umidità minima nei bassi strati: intorno al 40-50%.

CONDIZIONI DI SUSCETTIVITA' ALL'INNESCO E ALLA PROPAGAZIONE DI INCENDI BOSCHIVI PREVISTE PER IL 27 MAGGIO 2015

		BASSA	MEDIA	ALTA
NORD	VALLE D'AOSTA	AO		
	PIEMONTE	In tutte le province		
	LOMBARDIA	In tutte le province		
	TRENTINO A. A.	In tutte le province		
	VENETO	In tutte le province		
	FRIULI V. GIULIA	In tutte le province		
	LIGURIA	In tutte le province		
	EMILIA-ROMAGNA	In tutte le province		
CENTRO E SARDEGNA	TOSCANA	In tutte le province		
	UMBRIA	In tutte le province		
	MARCHE	In tutte le province		
	LAZIO	In tutte le province		
	ABRUZZO	In tutte le province		
	SARDEGNA	In tutte le province		
SUD E SICILIA	MOLISE	In tutte le province		
	CAMPANIA	In tutte le province		
	PUGLIA	In tutte le province		
	BASILICATA	In tutte le province		
	CALABRIA	In tutte le province		
	SICILIA	In tutte le province		

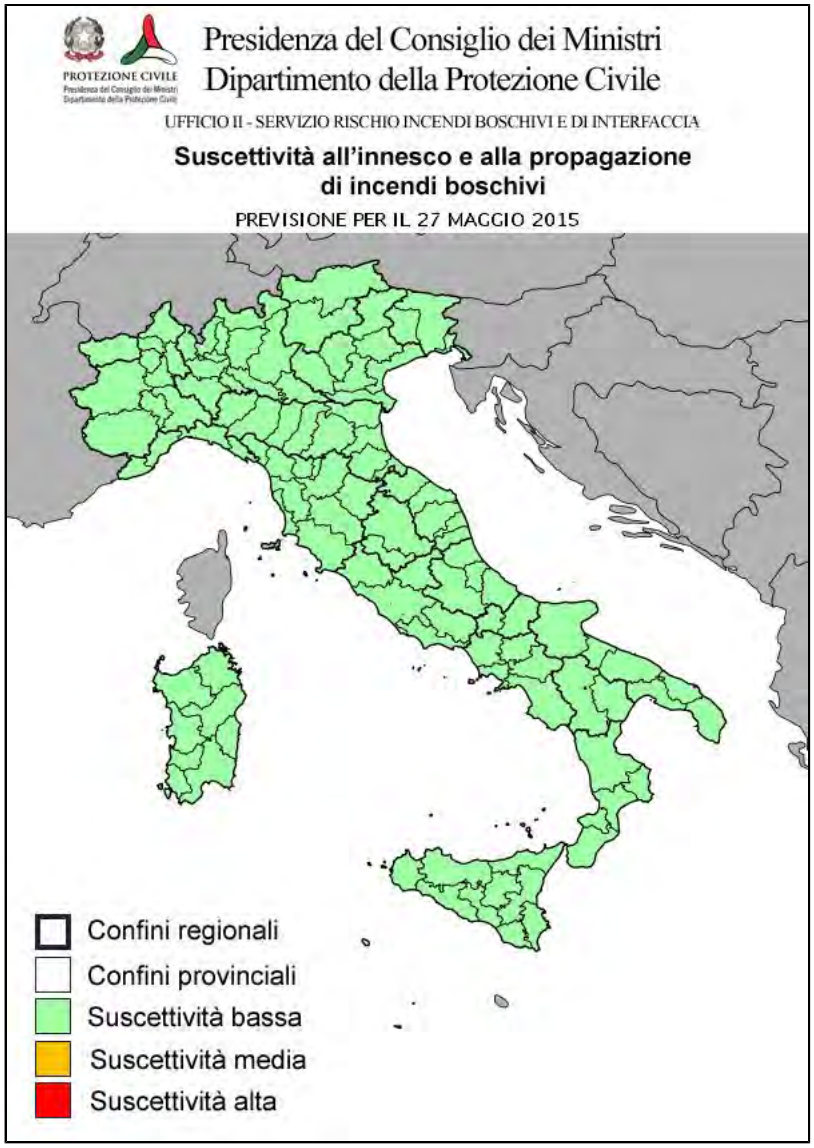

NOTE

CONDIZIONI DI SUSCETTIVITA' ALL'INNESCO E ALLA PROPAGAZIONE DI INCENDI BOSCHIVI PREVISTE PER IL 28 MAGGIO 2015

		BASSA	MEDIA	ALTA
NORD	VALLE D'AOSTA	AO		
	PIEMONTE	In tutte le province		
	LOMBARDIA	In tutte le province		
	TRENTINO A. A.	In tutte le province		
	VENETO	In tutte le province		
	FRIULI V. GIULIA	In tutte le province		
	LIGURIA	In tutte le province		
	EMILIA-ROMAGNA	In tutte le province		
CENTRO E SARDEGNA	TOSCANA	In tutte le province		
	UMBRIA	In tutte le province		
	MARCHE	In tutte le province		
	LAZIO	In tutte le province		
	ABRUZZO	In tutte le province		
	SARDEGNA	In tutte le province		
SUD E SICILIA	MOLISE	In tutte le province		
	CAMPANIA	In tutte le province		
	PUGLIA	In tutte le province		
	BASILICATA	In tutte le province		
	CALABRIA	In tutte le province		
	SICILIA	In tutte le province		

NOTE

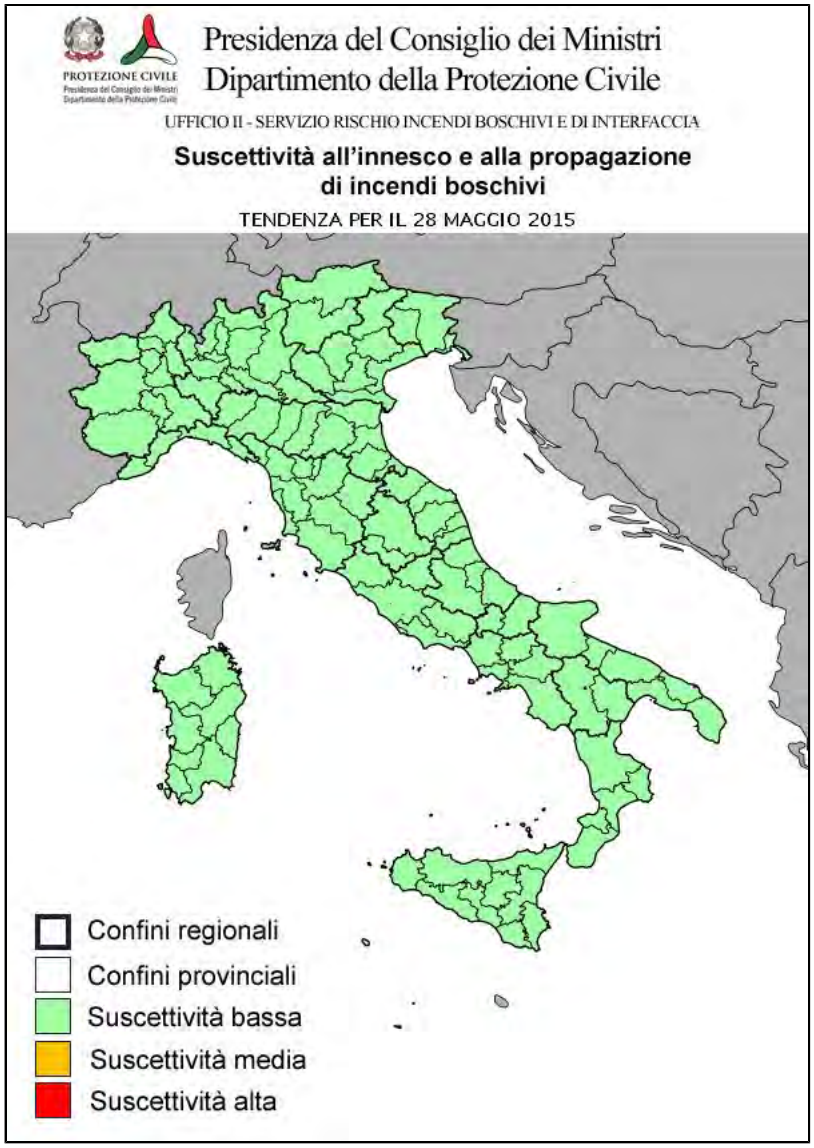

IL DIRETTORE DELL'UFFICIO
F.to Silvano Meroi

Presidenza del Consiglio dei Ministri

DIPARTIMENTO DELLA PROTEZIONE CIVILE
UFFICIO RISCHI IDROGEOLOGICI E ANTROPICI
SERVIZIO RISCHIO INCENDI BOSCHIVI E DI INTERFACCIA

INFORMATIVA N. 101/2015 ***emissione del 27/05/2015***

VISTA la Direttiva Presidente Consiglio dei Ministri 01/7/2011 recante 'Direttiva in materia di lotta attiva agli incendi boschivi' pubblicata nella G.U. n. 208 del 7/9/2011:

VISTO il Decreto attuativo del Capo del Dipartimento della Protezione Civile Rep n. 50 del 19/01/2012;

SULLA BASE dei modelli di analisi delle condizioni favorevoli all'innesco ed alla propagazione degli incendi boschivi in uso presso il Dipartimento della Protezione Civile;

SULLA BASE delle previsioni meteo del Servizio Centro Funzionale Centrale settore Meteo;

SULLA BASE degli elementi notiziari acquisiti;

TENUTO CONTO che il Bollettino di previsione nazionale incendi boschivi e' strutturato su scala provinciale e riporta lo scenario di previsione di natura probabilistica delle condizioni di suscettivita' all'innesco ed alla propagazione degli incendi boschivi, articolate su tre livelli cosi' definiti:

Suscettivita' bassa: ad innesco avvenuto, ancorche' poco probabile, l'incendio si propaghera' in maniera tale che dovrebbe essere fronteggiato con le sole forze ordinarie, comunque necessarie.
Suscettivita' media: ad innesco avvenuto, l'incendio si propaghera' in maniera tale da dover essere tempestivamente fronteggiato con forze ordinarie, altrimenti potrebbe essere necessario un dispiegamento di ulteriori forze per contrastarlo, rafforzando le squadre a terra ed impiegando piccoli e medi mezzi aerei.
Suscettivita' alta: ad innesco avvenuto, l'incendio si propaghera' in maniera tale da poter rapidamente raggiungere dimensioni e intensita' tali da renderlo difficilmente contrastabile con le sole forze ordinarie, ancorche' rinforzate, richiedendo il dispiegamento di ulteriori mezzi aerei.

SI EMETTE IL SEGUENTE

BOLLETTINO DI PREVISIONE NAZIONALE INCENDI BOSCHIVI

PREVISIONI METEO (fornite dal Servizio Centro Funzionale Centrale settore Meteo)

SITUAZIONE:nella giornata odierna, una depressione centrata sull'Europa sud-orientale, determinerà ancora condizioni di instabilità, nelle ore centrali della giornata sulle zone interne specie al centro-sud. Giovedì una struttura di alte pressioni interesserà gran parte delle nostre regioni, tuttavia residue condizioni di instabilità saranno presenti sui nostri settori sud-orientali. Venerdì tempo stabile sulle nostre regioni, ma con condizioni di instabilità sulle zone alpine a causa del transito, sull'Europa continentale, di un sistema frontale atlantico.

Previsioni per il 28 MAGGIO 2015

Nord
Precipitazioni: isolate anche a carattere di rovescio o breve temporale, durante il ciclo diurno, sulle zone montuose in genere.
Venti: deboli variabili.
Temperature: in lieve aumento nei valori massimi.
Umidità minima nei bassi strati: intorno al 40-60%.

Centro e Sardegna
Precipitazioni: isolate anche a carattere di rovescio o breve temporale, durante il ciclo diurno, sulle zone appenniniche.
Venti: moderati settentrionali, con rinforzi fino a forti su settori adriatici.
Temperature: quasi stazionarie.
Umidità minima nei bassi strati: intorno al 40-60%.

Sud e Sicilia
Precipitazioni: isolate anche a carattere di rovescio o breve temporale, durante il ciclo diurno, sulle zone appenniniche, i fenomeni saranno più frequenti sui settori meridionali.
Venti: moderati settentrionali, con rinforzi fino a forti sui settori adriatici, ionici settentrionali e sulla Sicilia meridionale.
Temperature: quasi stazionarie.
Umidità minima nei bassi strati: intorno al 40-60%.

CONDIZIONI DI SUSCETTIVITA' ALL'INNESCO E ALLA PROPAGAZIONE DI INCENDI BOSCHIVI PREVISTE PER IL 28 MAGGIO 2015

		BASSA	MEDIA	ALTA
NORD	VALLE D'AOSTA	AO		
	PIEMONTE	In tutte le province		
	LOMBARDIA	In tutte le province		
	TRENTINO A. A.	In tutte le province		
	VENETO	In tutte le province		
	FRIULI V. GIULIA	In tutte le province		
	LIGURIA	In tutte le province		
	EMILIA-ROMAGNA	In tutte le province		
CENTRO E SARDEGNA	TOSCANA	In tutte le province		
	UMBRIA	In tutte le province		
	MARCHE	In tutte le province		
	LAZIO	In tutte le province		
	ABRUZZO	In tutte le province		
	SARDEGNA	In tutte le province		
SUD E SICILIA	MOLISE	In tutte le province		
	CAMPANIA	In tutte le province		
	PUGLIA	In tutte le province		
	BASILICATA	In tutte le province		
	CALABRIA	In tutte le province		
	SICILIA	In tutte le province		

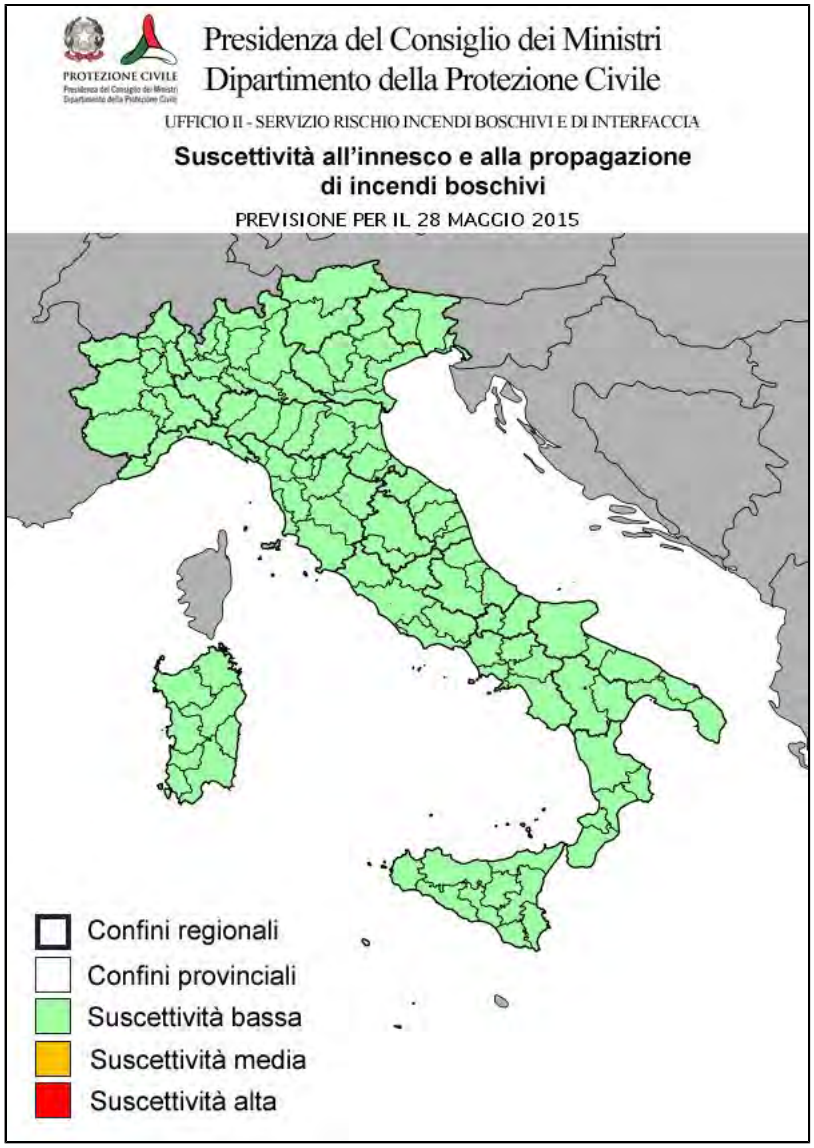

NOTE

CONDIZIONI DI SUSCETTIVITA' ALL'INNESCO E ALLA PROPAGAZIONE DI INCENDI BOSCHIVI PREVISTE PER IL 29 MAGGIO 2015

		BASSA	MEDIA	ALTA
NORD	VALLE D'AOSTA	AO		
	PIEMONTE	In tutte le province		
	LOMBARDIA	In tutte le province		
	TRENTINO A. A.	In tutte le province		
	VENETO	In tutte le province		
	FRIULI V. GIULIA	In tutte le province		
	LIGURIA	In tutte le province		
	EMILIA-ROMAGNA	In tutte le province		
CENTRO E SARDEGNA	TOSCANA	In tutte le province		
	UMBRIA	In tutte le province		
	MARCHE	In tutte le province		
	LAZIO	In tutte le province		
	ABRUZZO	In tutte le province		
	SARDEGNA	In tutte le province		
SUD E SICILIA	MOLISE	In tutte le province		
	CAMPANIA	In tutte le province		
	PUGLIA	In tutte le province		
	BASILICATA	In tutte le province		
	CALABRIA	In tutte le province		
	SICILIA	In tutte le province		

NOTE

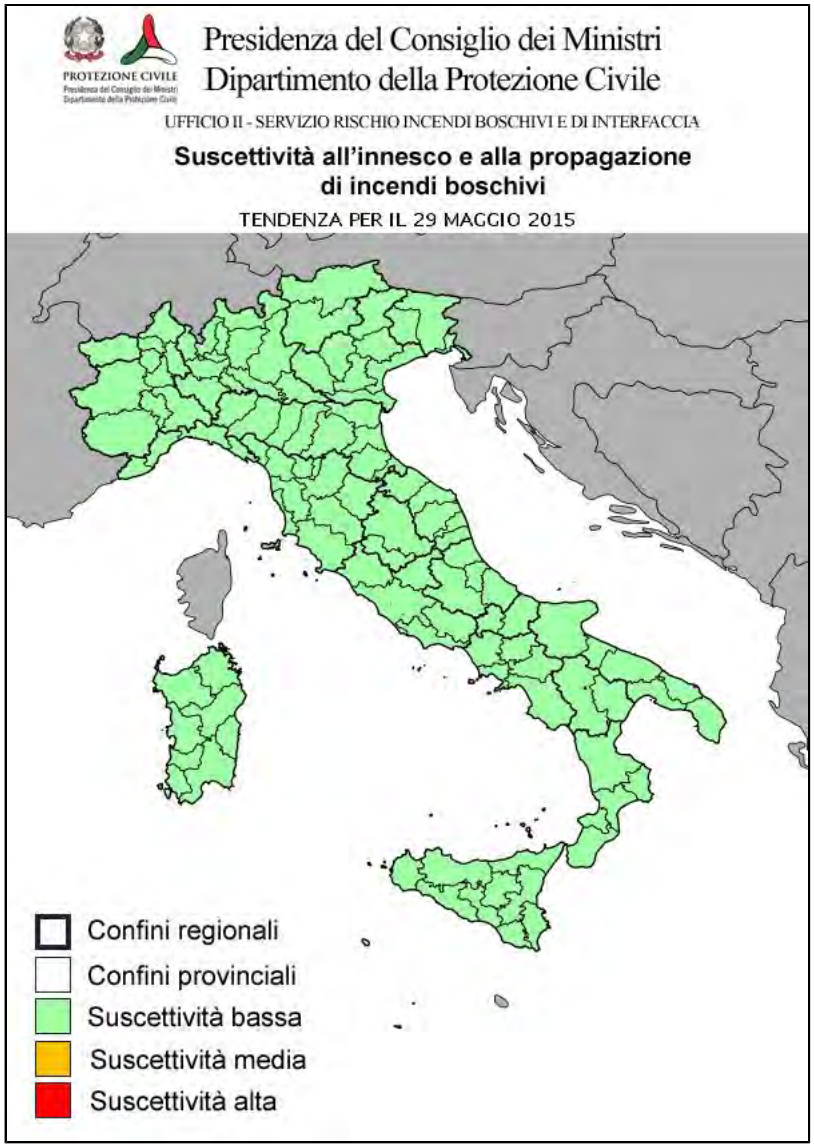

IL DIRETTORE DELL'UFFICIO
F.to Silvano Meroi

Presidenza del Consiglio dei Ministri

DIPARTIMENTO DELLA PROTEZIONE CIVILE
UFFICIO RISCHI IDROGEOLOGICI E ANTROPICI
SERVIZIO RISCHIO INCENDI BOSCHIVI E DI INTERFACCIA

INFORMATIVA N. 102/2015 ***emissione del 28/05/2015***

VISTA la Direttiva Presidente Consiglio dei Ministri 01/7/2011 recante 'Direttiva in materia di lotta attiva agli incendi boschivi' pubblicata nella G.U. n. 208 del 7/9/2011:

VISTO il Decreto attuativo del Capo del Dipartimento della Protezione Civile Rep n. 50 del 19/01/2012;

SULLA BASE dei modelli di analisi delle condizioni favorevoli all'innesco ed alla propagazione degli incendi boschivi in uso presso il Dipartimento della Protezione Civile;

SULLA BASE delle previsioni meteo del Servizio Centro Funzionale Centrale settore Meteo;

SULLA BASE degli elementi notiziari acquisiti;

TENUTO CONTO che il Bollettino di previsione nazionale incendi boschivi e' strutturato su scala provinciale e riporta lo scenario di previsione di natura probabilistica delle condizioni di suscettivita' all'innesco ed alla propagazione degli incendi boschivi, articolate su tre livelli cosi' definiti:

Suscettivita' bassa: ad innesco avvenuto, ancorche' poco probabile, l'incendio si propaghera' in maniera tale che dovrebbe essere fronteggiato con le sole forze ordinarie, comunque necessarie.
Suscettivita' media: ad innesco avvenuto, l'incendio si propaghera' in maniera tale da dover essere tempestivamente fronteggiato con forze ordinarie, altrimenti potrebbe essere necessario un dispiegamento di ulteriori forze per contrastarlo, rafforzando le squadre a terra ed impiegando piccoli e medi mezzi aerei.
Suscettivita' alta: ad innesco avvenuto, l'incendio si propaghera' in maniera tale da poter rapidamente raggiungere dimensioni e intensita' tali da renderlo difficilmente contrastabile con le sole forze ordinarie, ancorche' rinforzate, richiedendo il dispiegamento di ulteriori mezzi aerei.

SI EMETTE IL SEGUENTE

BOLLETTINO DI PREVISIONE NAZIONALE INCENDI BOSCHIVI

PREVISIONI METEO (fornite dal Servizio Centro Funzionale Centrale settore Meteo)

SITUAZIONE:nella giornata odierna una struttura anticiclonica tenderà ad interessare gran parte delle nostre regioni, tuttavia residue condizioni di instabilità saranno ancora presenti sui settori sud-orientali della Penisola. Domani e sabato generali condizioni di tempo stabile, ma con fenomenologia pomeridiana sulle zone alpine a causa del transito, sull'Europa continentale, di un sistema frontale atlantico.

Previsioni per il 29 MAGGIO 2015

Nord
Precipitazioni: isolate pomeridiane e serali, anche a carattere di rovescio o temporale, su tutte le zone alpine e prealpine.
Venti: deboli a prevalente componente meridionale.
Temperature: in lieve aumento sul nord-est.
Umidità minima nei bassi strati: intorno al 40-50%.

Centro e Sardegna
Precipitazioni: assenti o non rilevanti.
Venti: deboli variabili.
Temperature: in aumento, sensibile nei valori massimi sulle zone adriatiche.
Umidità minima nei bassi strati: intorno al 40-50%.

Sud e Sicilia
Precipitazioni: assenti o non rilevanti.
Venti: deboli a prevalente componente settentrionale con rinforzi sulla Puglia.
Temperature: in generale lieve aumento.
Umidità minima nei bassi strati: intorno al 30-40%.

CONDIZIONI DI SUSCETTIVITA' ALL'INNESCO E ALLA PROPAGAZIONE DI INCENDI BOSCHIVI PREVISTE PER IL 29 MAGGIO 2015

		BASSA	MEDIA	ALTA
NORD	VALLE D'AOSTA	AO		
	PIEMONTE	In tutte le province		
	LOMBARDIA	In tutte le province		
	TRENTINO A. A.	In tutte le province		
	VENETO	In tutte le province		
	FRIULI V. GIULIA	In tutte le province		
	LIGURIA	In tutte le province		
	EMILIA-ROMAGNA	In tutte le province		
CENTRO E SARDEGNA	TOSCANA	In tutte le province		
	UMBRIA	In tutte le province		
	MARCHE	In tutte le province		
	LAZIO	In tutte le province		
	ABRUZZO	In tutte le province		
	SARDEGNA	In tutte le province		
SUD E SICILIA	MOLISE	In tutte le province		
	CAMPANIA	In tutte le province		
	PUGLIA	In tutte le province		
	BASILICATA	In tutte le province		
	CALABRIA	In tutte le province		
	SICILIA	In tutte le province		

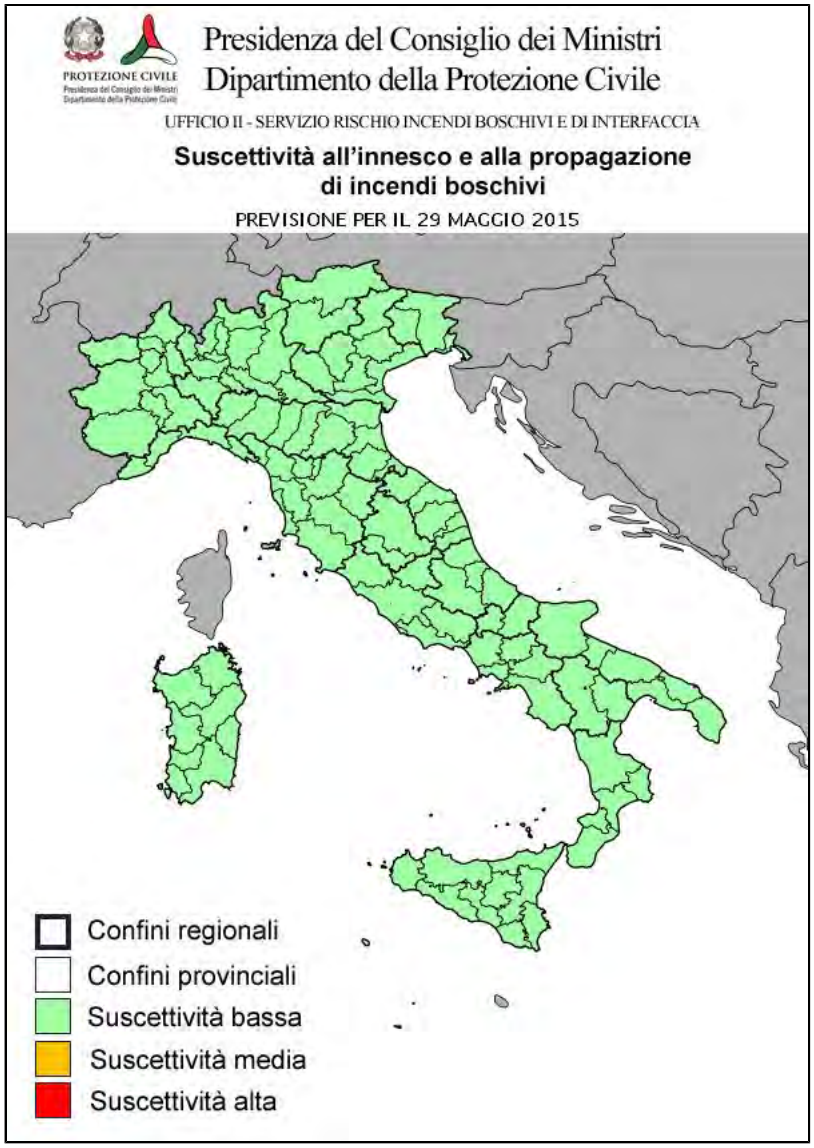

NOTE

CONDIZIONI DI SUSCETTIVITA' ALL'INNESCO E ALLA PROPAGAZIONE DI INCENDI BOSCHIVI PREVISTE PER IL 30 MAGGIO 2015

		BASSA	MEDIA	ALTA
NORD	VALLE D'AOSTA	AO		
	PIEMONTE	In tutte le province		
	LOMBARDIA	In tutte le province		
	TRENTINO A. A.	In tutte le province		
	VENETO	In tutte le province		
	FRIULI V. GIULIA	In tutte le province		
	LIGURIA	In tutte le province		
	EMILIA-ROMAGNA	In tutte le province		
CENTRO E SARDEGNA	TOSCANA	In tutte le province		
	UMBRIA	In tutte le province		
	MARCHE	In tutte le province		
	LAZIO	In tutte le province		
	ABRUZZO	In tutte le province		
	SARDEGNA	In tutte le province		
SUD E SICILIA	MOLISE	In tutte le province		
	CAMPANIA	In tutte le province		
	PUGLIA	In tutte le province		
	BASILICATA	In tutte le province		
	CALABRIA	In tutte le province		
	SICILIA	In tutte le province		

NOTE

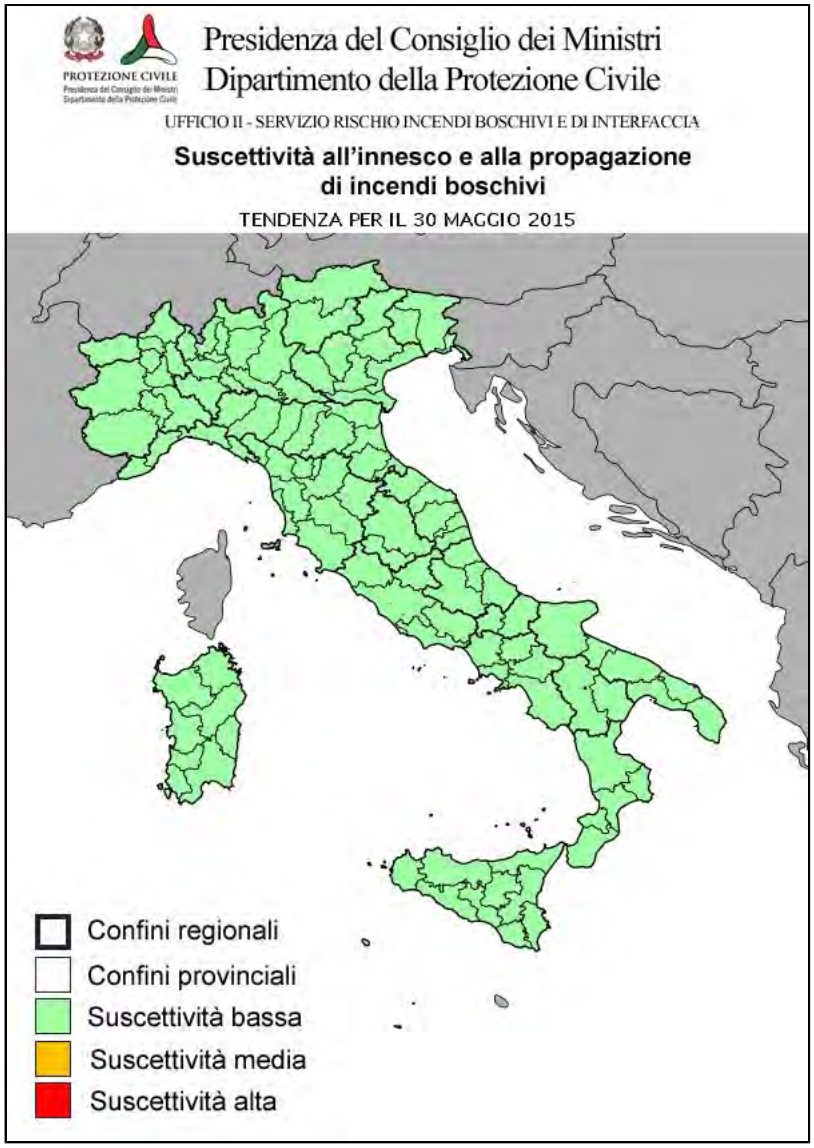

IL DIRETTORE DELL'UFFICIO
F.to Silvano Meroi

Presidenza del Consiglio dei Ministri

DIPARTIMENTO DELLA PROTEZIONE CIVILE
UFFICIO RISCHI IDROGEOLOGICI E ANTROPICI
SERVIZIO RISCHIO INCENDI BOSCHIVI E DI INTERFACCIA

INFORMATIVA N. 103/2015 ***emissione del 29/05/2015***

prossima emissione il 01/06/2015

VISTA la Direttiva Presidente Consiglio dei Ministri 01/7/2011 recante 'Direttiva in materia di lotta attiva agli incendi boschivi' pubblicata nella G.U. n. 208 del 7/9/2011:

VISTO il Decreto attuativo del Capo del Dipartimento della Protezione Civile Rep n. 50 del 19/01/2012;

SULLA BASE dei modelli di analisi delle condizioni favorevoli all'innesco ed alla propagazione degli incendi boschivi in uso presso il Dipartimento della Protezione Civile;

SULLA BASE delle previsioni meteo del Servizio Centro Funzionale Centrale settore Meteo;

SULLA BASE degli elementi notiziari acquisiti;

TENUTO CONTO che il Bollettino di previsione nazionale incendi boschivi e' strutturato su scala provinciale e riporta lo scenario di previsione di natura probabilistica delle condizioni di suscettivita' all'innesco ed alla propagazione degli incendi boschivi, articolate su tre livelli cosi' definiti:

Suscettivita' bassa: ad innesco avvenuto, ancorche' poco probabile, l'incendio si propaghera' in maniera tale che dovrebbe essere fronteggiato con le sole forze ordinarie, comunque necessarie.
Suscettivita' media: ad innesco avvenuto, l'incendio si propaghera' in maniera tale da dover essere tempestivamente fronteggiato con forze ordinarie, altrimenti potrebbe essere necessario un dispiegamento di ulteriori forze per contrastarlo, rafforzando le squadre a terra ed impiegando piccoli e medi mezzi aerei.
Suscettivita' alta: ad innesco avvenuto, l'incendio si propaghera' in maniera tale da poter rapidamente raggiungere dimensioni e intensita' tali da renderlo difficilmente contrastabile con le sole forze ordinarie, ancorche' rinforzate, richiedendo il dispiegamento di ulteriori mezzi aerei.

SI EMETTE IL SEGUENTE

BOLLETTINO DI PREVISIONE NAZIONALE INCENDI BOSCHIVI

PREVISIONI METEO (fornite dal Servizio Centro Funzionale Centrale settore Meteo)

SITUAZIONE:oggi e sabato il tempo tornerà ad essere generalmente soleggiato su tutto il nostro Paese, con temperature in progressivo aumento, anche se sulle zone alpine si avrà ancora instabilità pomeridiana. Da domenica l'instabilità interesserà localmente anche le zone appenniniche del centro e le zone pianeggianti del nord.

Previsioni per il 30 MAGGIO 2015

Nord
Precipitazioni: isolate pomeridiane e serali, a prevalente carattere di rovescio o temporale, in particolare sulle zone alpine e prealpine.
Venti: deboli a prevalente componente meridionale, con qualche rinforzo solo su Liguria e alto Adriatico.
Temperature: in lieve e generale aumento.
Umidità minima nei bassi strati: intorno al 30-40%.

Centro e Sardegna
Precipitazioni: assenti o non rilevanti.
Venti: deboli variabili sulla Sardegna, prevalentemente meridionali sulle altre zone, con brezze pomeridiane sulle coste.
Temperature: in lieve e generale aumento.
Umidità minima nei bassi strati: intorno al 30-40%.

Sud e Sicilia
Precipitazioni: assenti o non rilevanti.
Venti: deboli variabili, prevalentemente meridionali sulla Sicilia, con brezze pomeridiane.
Temperature: in generale lieve aumento.
Umidità minima nei bassi strati: intorno al 30-40%.

TENDENZA PER IL 31 MAGGIO 2015
Al nord tempo instabile con temporali sulle zone alpine e localmente sulle pianure, sule resto del Paese in prevalenza asciutto, ma con isolati temporali pomeridiani sulle zone interne del centro. Temperature in ulteriore lieve rialzo. Venti deboli variabili, con brezze sulle coste.

TENDENZA PER IL 01 GIUGNO 2015
Condizioni invariate, con instabilità al nord e, al pomeriggio, anche al centro; temperature in linea con la stagione.

CONDIZIONI DI SUSCETTIVITA' ALL'INNESCO E ALLA PROPAGAZIONE DI INCENDI BOSCHIVI PREVISTE PER IL 30 MAGGIO 2015

		BASSA	MEDIA	ALTA
NORD	VALLE D'AOSTA	AO		
	PIEMONTE	In tutte le province		
	LOMBARDIA	In tutte le province		
	TRENTINO A. A.	In tutte le province		
	VENETO	In tutte le province		
	FRIULI V. GIULIA	In tutte le province		
	LIGURIA	In tutte le province		
	EMILIA-ROMAGNA	In tutte le province		
CENTRO E SARDEGNA	TOSCANA	In tutte le province		
	UMBRIA	In tutte le province		
	MARCHE	In tutte le province		
	LAZIO	In tutte le province		
	ABRUZZO	In tutte le province		
	SARDEGNA	In tutte le province		
SUD E SICILIA	MOLISE	In tutte le province		
	CAMPANIA	In tutte le province		
	PUGLIA	In tutte le province		
	BASILICATA	In tutte le province		
	CALABRIA	In tutte le province		
	SICILIA	In tutte le province		

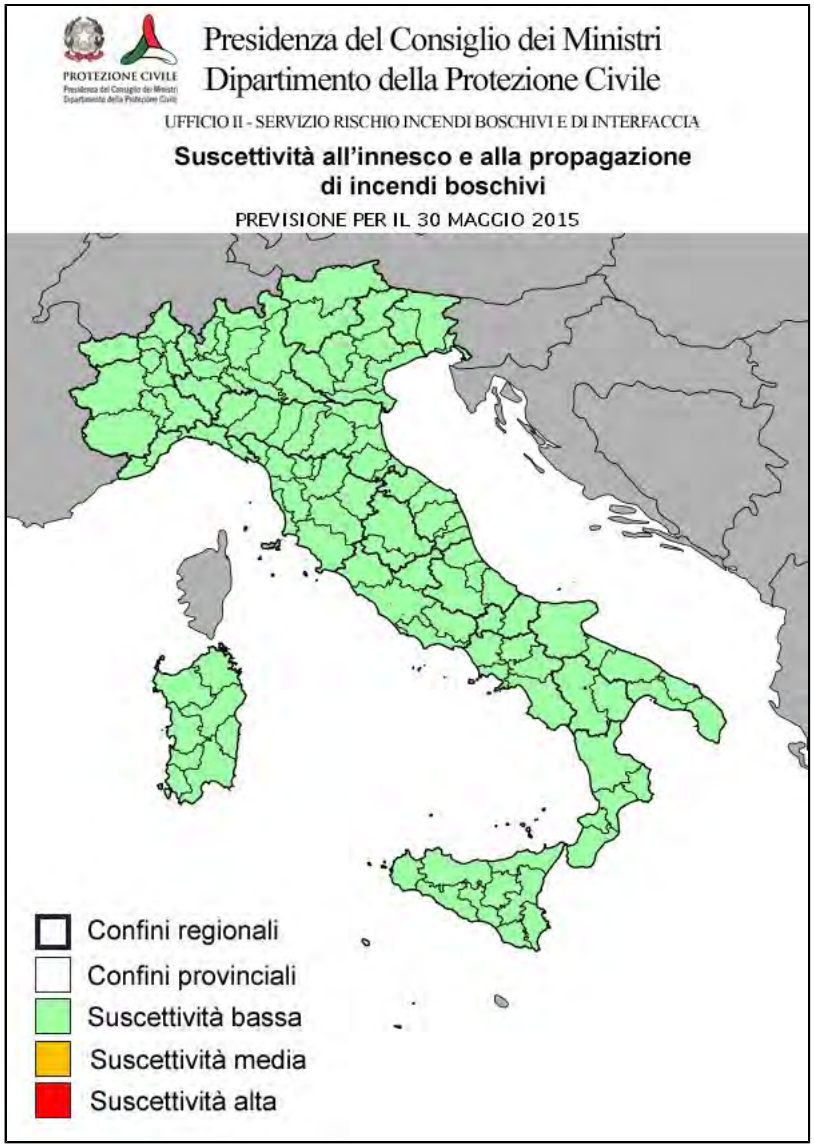

NOTE

CONDIZIONI DI SUSCETTIVITA' ALL'INNESCO E ALLA PROPAGAZIONE DI INCENDI BOSCHIVI PREVISTE PER IL 31 MAGGIO 2015

		BASSA	MEDIA	ALTA
NORD	VALLE D'AOSTA	AO		
	PIEMONTE	In tutte le province		
	LOMBARDIA	In tutte le province		
	TRENTINO A. A.	In tutte le province		
	VENETO	In tutte le province		
	FRIULI V. GIULIA	In tutte le province		
	LIGURIA	In tutte le province		
	EMILIA-ROMAGNA	In tutte le province		
CENTRO E SARDEGNA	TOSCANA	In tutte le province		
	UMBRIA	In tutte le province		
	MARCHE	In tutte le province		
	LAZIO	In tutte le province		
	ABRUZZO	In tutte le province		
	SARDEGNA	In tutte le province		
SUD E SICILIA	MOLISE	In tutte le province		
	CAMPANIA	In tutte le province		
	PUGLIA	In tutte le province		
	BASILICATA	In tutte le province		
	CALABRIA	In tutte le province		
	SICILIA	In tutte le province		

NOTE Per la giornata di lunedì 1° giugno 2015 non si prevedono variazioni delle condizioni di suscettività rispetto alla tendenza per domenica 31 maggio 2015.

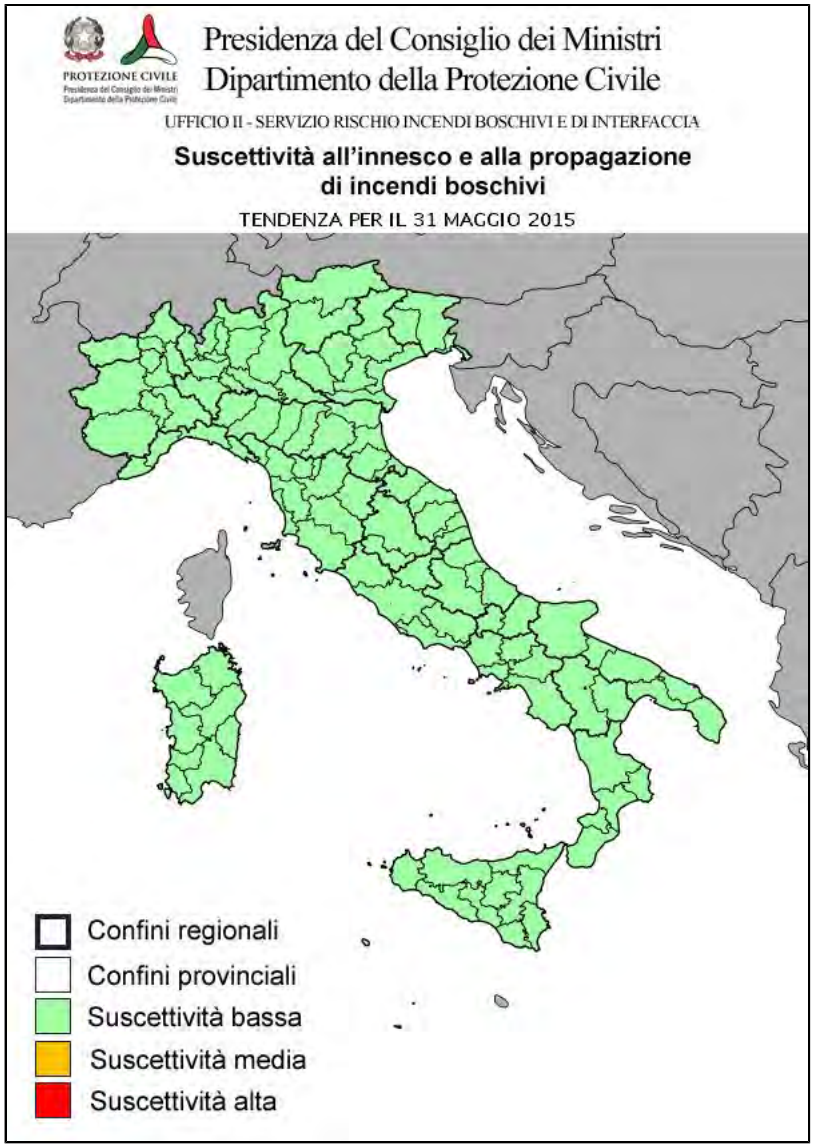

IL DIRETTORE DELL'UFFICIO
F.to Silvano Meroi

Presidenza del Consiglio dei Ministri

DIPARTIMENTO DELLA PROTEZIONE CIVILE
UFFICIO RISCHI IDROGEOLOGICI E ANTROPICI
SERVIZIO RISCHIO INCENDI BOSCHIVI E DI INTERFACCIA

INFORMATIVA N. 104/2015 ***emissione del 01/06/2015***

VISTA la Direttiva Presidente Consiglio dei Ministri 01/7/2011 recante 'Direttiva in materia di lotta attiva agli incendi boschivi' pubblicata nella G.U. n. 208 del 7/9/2011:

VISTO il Decreto attuativo del Capo del Dipartimento della Protezione Civile Rep n. 50 del 19/01/2012;

SULLA BASE dei modelli di analisi delle condizioni favorevoli all'innesco ed alla propagazione degli incendi boschivi in uso presso il Dipartimento della Protezione Civile;

SULLA BASE delle previsioni meteo del Servizio Centro Funzionale Centrale settore Meteo;

SULLA BASE degli elementi notiziari acquisiti;

TENUTO CONTO che il Bollettino di previsione nazionale incendi boschivi e' strutturato su scala provinciale e riporta lo scenario di previsione di natura probabilistica delle condizioni di suscettivita' all'innesco ed alla propagazione degli incendi boschivi, articolate su tre livelli cosi' definiti:

Suscettivita' bassa: ad innesco avvenuto, ancorche' poco probabile, l'incendio si propaghera' in maniera tale che dovrebbe essere fronteggiato con le sole forze ordinarie, comunque necessarie.
Suscettivita' media: ad innesco avvenuto, l'incendio si propaghera' in maniera tale da dover essere tempestivamente fronteggiato con forze ordinarie, altrimenti potrebbe essere necessario un dispiegamento di ulteriori forze per contrastarlo, rafforzando le squadre a terra ed impiegando piccoli e medi mezzi aerei.
Suscettivita' alta: ad innesco avvenuto, l'incendio si propaghera' in maniera tale da poter rapidamente raggiungere dimensioni e intensita' tali da renderlo difficilmente contrastabile con le sole forze ordinarie, ancorche' rinforzate, richiedendo il dispiegamento di ulteriori mezzi aerei.

SI EMETTE IL SEGUENTE

BOLLETTINO DI PREVISIONE NAZIONALE INCENDI BOSCHIVI

PREVISIONI METEO (fornite dal Servizio Centro Funzionale Centrale settore Meteo)

SITUAZIONE: sull’intera Penisola si consolida un’area anticiclonica con massimi di geopotenziale che tenderanno ad interessare la Sardegna e le regioni centrali, con conseguenti condizioni di tempo generalmente stabile seppur con isolata instabilità pomeridiana sulle aree montuose. Le temperature saranno in graduale aumento.

Previsioni per il 02 GIUGNO 2015

Nord
Precipitazioni: isolate ad evoluzione diurna, a prevalente carattere di rovescio o breve temporale, limitate alle zone alpine e prealpine.
Venti: deboli a prevalente componente meridionale, con qualche rinforzo solo su Liguria e alto Adriatico al pomeriggio.
Temperature: in lieve e generale aumento, localmente sensibile nei valori massimi sulle zone pianeggianti occidentali.
Umidità minima nei bassi strati: intorno al 30-40%.

Centro e Sardegna
Precipitazioni: isolate ad evoluzione diurna, a prevalente carattere di rovescio o breve temporale, limitate alle zone appenniniche abruzzesi e laziali; assenti o non rilevanti altrove.
Venti: deboli variabili ovunque, con brezze pomeridiane sulle coste.
Temperature: in lieve e generale aumento.
Umidità minima nei bassi strati: intorno al 30-40%.

Sud e Sicilia
Precipitazioni: assenti o non rilevanti.
Venti: deboli variabili ovunque, con brezze pomeridiane sulle coste.
Temperature: in generale lieve aumento, localmente sensibile nei valori massimi sulla Sicilia.
Umidità minima nei bassi strati: intorno al 30-40%.

CONDIZIONI DI SUSCETTIVITA' ALL'INNESCO E ALLA PROPAGAZIONE DI INCENDI BOSCHIVI PREVISTE PER IL 02 GIUGNO 2015

		BASSA	MEDIA	ALTA
NORD	VALLE D'AOSTA	AO		
	PIEMONTE	In tutte le province		
	LOMBARDIA	In tutte le province		
	TRENTINO A. A.	In tutte le province		
	VENETO	In tutte le province		
	FRIULI V. GIULIA	In tutte le province		
	LIGURIA	In tutte le province		
	EMILIA-ROMAGNA	In tutte le province		
CENTRO E SARDEGNA	TOSCANA	In tutte le province		
	UMBRIA	In tutte le province		
	MARCHE	In tutte le province		
	LAZIO	In tutte le province		
	ABRUZZO	In tutte le province		
	SARDEGNA	In tutte le province		
SUD E SICILIA	MOLISE	In tutte le province		
	CAMPANIA	In tutte le province		
	PUGLIA	In tutte le province		
	BASILICATA	In tutte le province		
	CALABRIA	In tutte le province		
	SICILIA	In tutte le province		

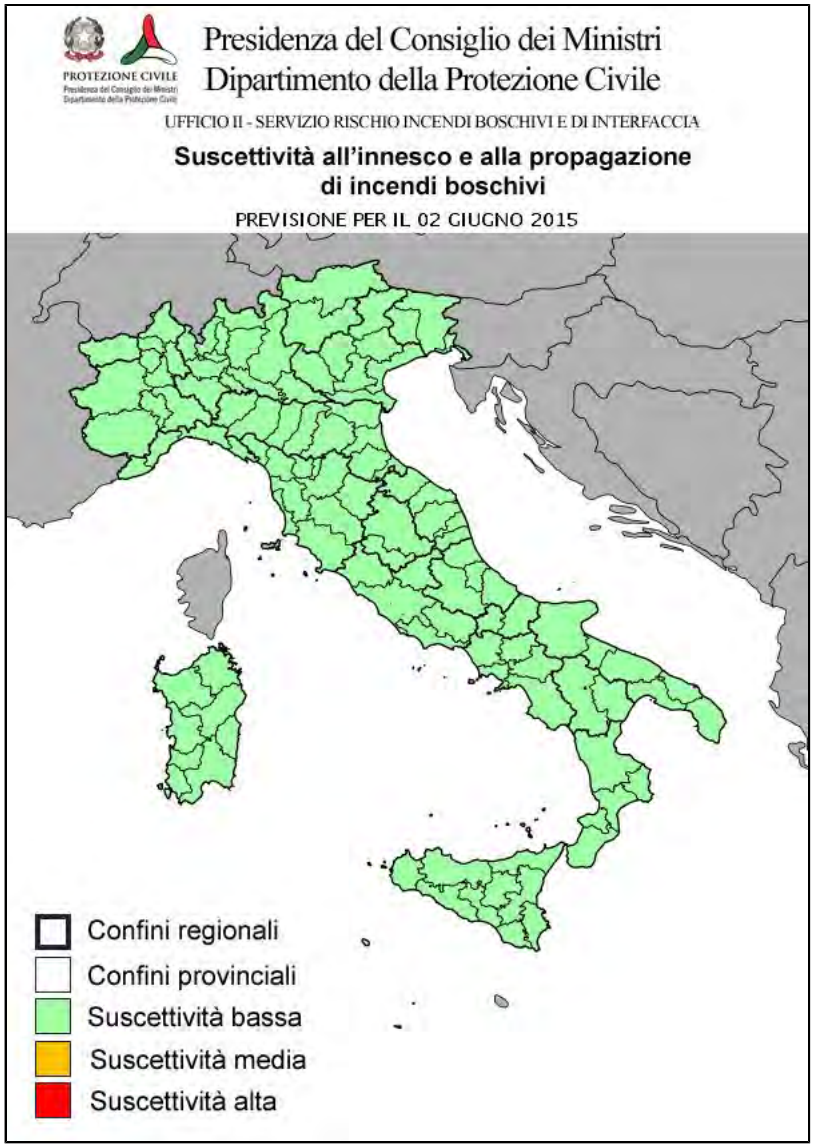

NOTE

CONDIZIONI DI SUSCETTIVITA' ALL'INNESCO E ALLA PROPAGAZIONE DI INCENDI BOSCHIVI PREVISTE PER IL 03 GIUGNO 2015

		BASSA	MEDIA	ALTA
NORD	VALLE D'AOSTA	AO		
	PIEMONTE	In tutte le province		
	LOMBARDIA	In tutte le province		
	TRENTINO A. A.	In tutte le province		
	VENETO	In tutte le province		
	FRIULI V. GIULIA	In tutte le province		
	LIGURIA	In tutte le province		
	EMILIA-ROMAGNA	In tutte le province		
CENTRO E SARDEGNA	TOSCANA	In tutte le province		
	UMBRIA	In tutte le province		
	MARCHE	In tutte le province		
	LAZIO	In tutte le province		
	ABRUZZO	In tutte le province		
	SARDEGNA	In tutte le province		
SUD E SICILIA	MOLISE	In tutte le province		
	CAMPANIA	In tutte le province		
	PUGLIA	BA, BAT, BR, LE	TA, FG	
	BASILICATA	PZ	MT	
	CALABRIA	In tutte le province		
	SICILIA	In tutte le province		

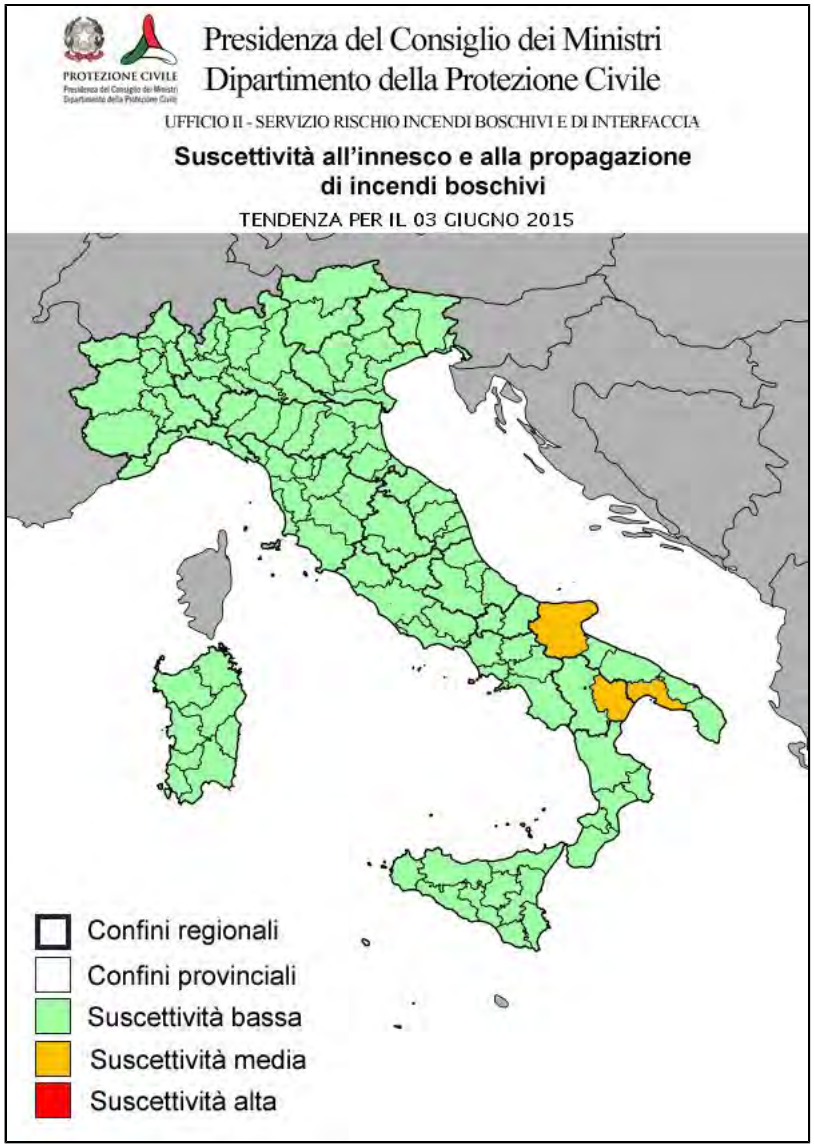

IL DIRETTORE DELL'UFFICIO
F.to Silvano Meroi

NOTE Tendenza meteo: Condizioni generalmente stabili con ampio soleggiamento su tutta la Penisola, ad eccezione di qualche isolata instabilità pomeridiana sui rilievi calabri. Venti deboli di direzione variabile, con brezze pomeridiane sulle coste; rinforzi settentrionali durante il pomeriggio sulle aree costiere dei basso versante adriatico. Temperature in ulteriore generale aumento, localmente sensibile nei valori massimi, sulle zone alpine orientali e sulla Sicilia.

Presidenza del Consiglio dei Ministri

DIPARTIMENTO DELLA PROTEZIONE CIVILE
UFFICIO RISCHI IDROGEOLOGICI E ANTROPICI
SERVIZIO RISCHIO INCENDI BOSCHIVI E DI INTERFACCIA

INFORMATIVA N. 105/2015 ***emissione del 03/06/2015***

VISTA la Direttiva Presidente Consiglio dei Ministri 01/7/2011 recante 'Direttiva in materia di lotta attiva agli incendi boschivi' pubblicata nella G.U. n. 208 del 7/9/2011:

VISTO il Decreto attuativo del Capo del Dipartimento della Protezione Civile Rep n. 50 del 19/01/2012;

SULLA BASE dei modelli di analisi delle condizioni favorevoli all'innesco ed alla propagazione degli incendi boschivi in uso presso il Dipartimento della Protezione Civile;

SULLA BASE delle previsioni meteo del Servizio Centro Funzionale Centrale settore Meteo;

SULLA BASE degli elementi notiziari acquisiti;

TENUTO CONTO che il Bollettino di previsione nazionale incendi boschivi e' strutturato su scala provinciale e riporta lo scenario di previsione di natura probabilistica delle condizioni di suscettivita' all'innesco ed alla propagazione degli incendi boschivi, articolate su tre livelli cosi' definiti:

Suscettivita' bassa: ad innesco avvenuto, ancorche' poco probabile, l'incendio si propaghera' in maniera tale che dovrebbe essere fronteggiato con le sole forze ordinarie, comunque necessarie.
Suscettivita' media: ad innesco avvenuto, l'incendio si propaghera' in maniera tale da dover essere tempestivamente fronteggiato con forze ordinarie, altrimenti potrebbe essere necessario un dispiegamento di ulteriori forze per contrastarlo, rafforzando le squadre a terra ed impiegando piccoli e medi mezzi aerei.
Suscettivita' alta: ad innesco avvenuto, l'incendio si propaghera' in maniera tale da poter rapidamente raggiungere dimensioni e intensita' tali da renderlo difficilmente contrastabile con le sole forze ordinarie, ancorche' rinforzate, richiedendo il dispiegamento di ulteriori mezzi aerei.

SI EMETTE IL SEGUENTE

BOLLETTINO DI PREVISIONE NAZIONALE INCENDI BOSCHIVI

PREVISIONI METEO (fornite dal Servizio Centro Funzionale Centrale settore Meteo)

Un’area anticiclonica si espande verso l’Europa centrale e porterà condizioni stabili e tipicamente estive su tutta Italia per il resto della settimana; locale instabilità pomeridiana interesserà ancora i settori alpini. Da sabato l’instabilità pomeridiana potrà aumentare anche al centro-sud.

Previsioni per il 04 GIUGNO 2015

Nord
Precipitazioni: isolate ad evoluzione diurna, a prevalente carattere di rovescio o temporale, sulle zone alpine e prealpine.
Venti: deboli variabili.
Temperature: in lieve e generale aumento.
Umidità minima nei bassi strati: intorno al 30-40%.

Centro e Sardegna
Precipitazioni: assenti o non rilevanti.
Venti: deboli variabili ovunque, con brezze pomeridiane sulle coste.
Temperature: in lieve e generale aumento.
Umidità minima nei bassi strati: intorno al 30-40%.

Sud e Sicilia
Precipitazioni: isolate ad evoluzione diurna, a prevalente carattere di rovescio o breve temporale, sulla Calabria.
Venti: da deboli a moderati settentrionali sulla Puglia, Calabria e Sicilia, deboli prevalentemente settentrionali sulle restanti zone.
Temperature: in lieve e generale aumento.
Umidità minima nei bassi strati: intorno al 30-40%.

CONDIZIONI DI SUSCETTIVITA' ALL'INNESCO E ALLA PROPAGAZIONE DI INCENDI BOSCHIVI PREVISTE PER IL 04 GIUGNO 2015

		BASSA	MEDIA	ALTA
NORD	VALLE D'AOSTA	AO		
	PIEMONTE	In tutte le province		
	LOMBARDIA	In tutte le province		
	TRENTINO A. A.	In tutte le province		
	VENETO	In tutte le province		
	FRIULI V. GIULIA	In tutte le province		
	LIGURIA	In tutte le province		
	EMILIA-ROMAGNA	In tutte le province		
CENTRO E SARDEGNA	TOSCANA	In tutte le province		
	UMBRIA	In tutte le province		
	MARCHE	In tutte le province		
	LAZIO	In tutte le province		
	ABRUZZO	PE, TE, AQ	CH	
	SARDEGNA	CI, OG, OR, VS, CA, OT	SS, NU	
SUD E SICILIA	MOLISE	IS	CB	
	CAMPANIA	NA, SA, CE, BN	AV	
	PUGLIA	BR, BAT, LE	BA, FG, TA	
	BASILICATA	PZ	MT	
	CALABRIA	CZ, CS, VV, RC	KR	
	SICILIA	AG, CL, ME, CT, RG, SR	TP, EN, PA	

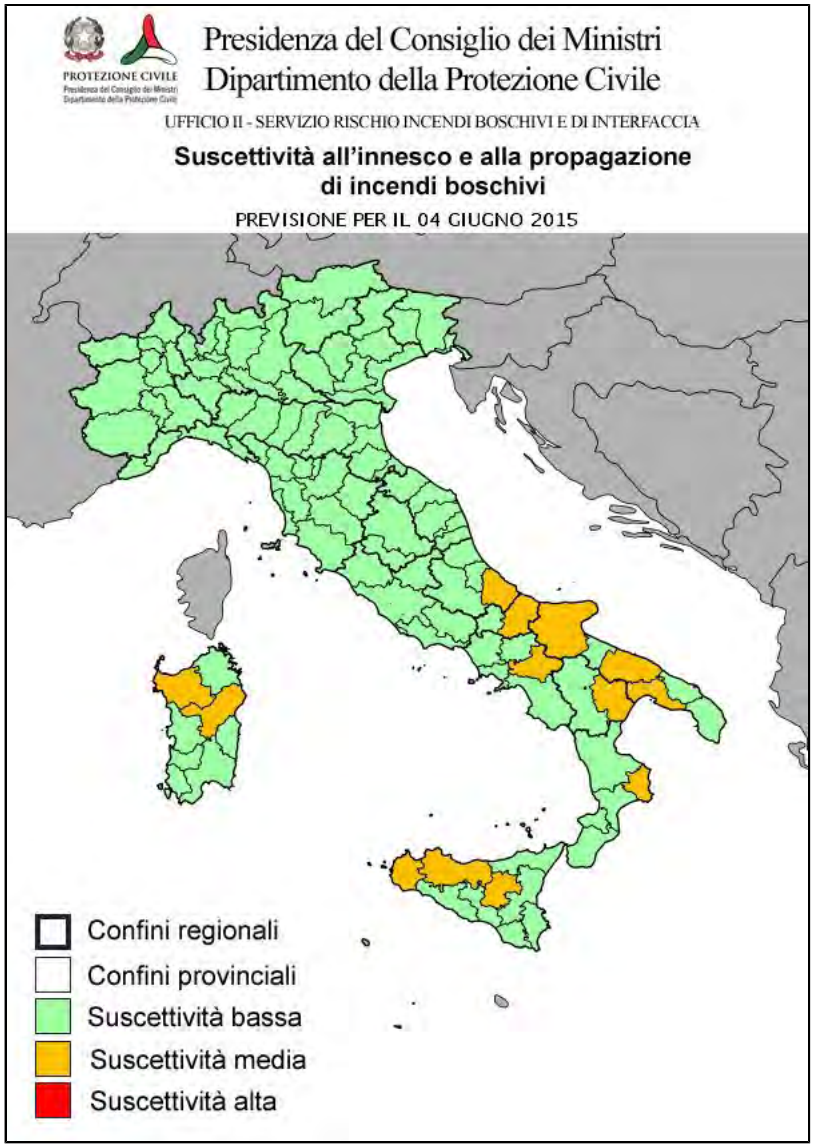

NOTE

CONDIZIONI DI SUSCETTIVITA' ALL'INNESCO E ALLA PROPAGAZIONE DI INCENDI BOSCHIVI PREVISTE PER IL 05 GIUGNO 2015

		BASSA	MEDIA	ALTA
NORD	VALLE D'AOSTA	AO		
	PIEMONTE	In tutte le province		
	LOMBARDIA	In tutte le province		
	TRENTINO A. A.	In tutte le province		
	VENETO	In tutte le province		
	FRIULI V. GIULIA	In tutte le province		
	LIGURIA	In tutte le province		
	EMILIA-ROMAGNA	In tutte le province		
CENTRO E SARDEGNA	TOSCANA	In tutte le province		
	UMBRIA	In tutte le province		
	MARCHE	In tutte le province		
	LAZIO	In tutte le province		
	ABRUZZO	In tutte le province		
	SARDEGNA	OR, OG, NU, CI, SS, VS, OT	CA	
SUD E SICILIA	MOLISE	IS	CB	
	CAMPANIA	BN, CE, NA, SA	AV	
	PUGLIA	BA, BAT	FG, LE, BR, TA	
	BASILICATA	In tutte le province		
	CALABRIA	VV, CZ, RC, CS	KR	
	SICILIA	In tutte le province		

NOTE

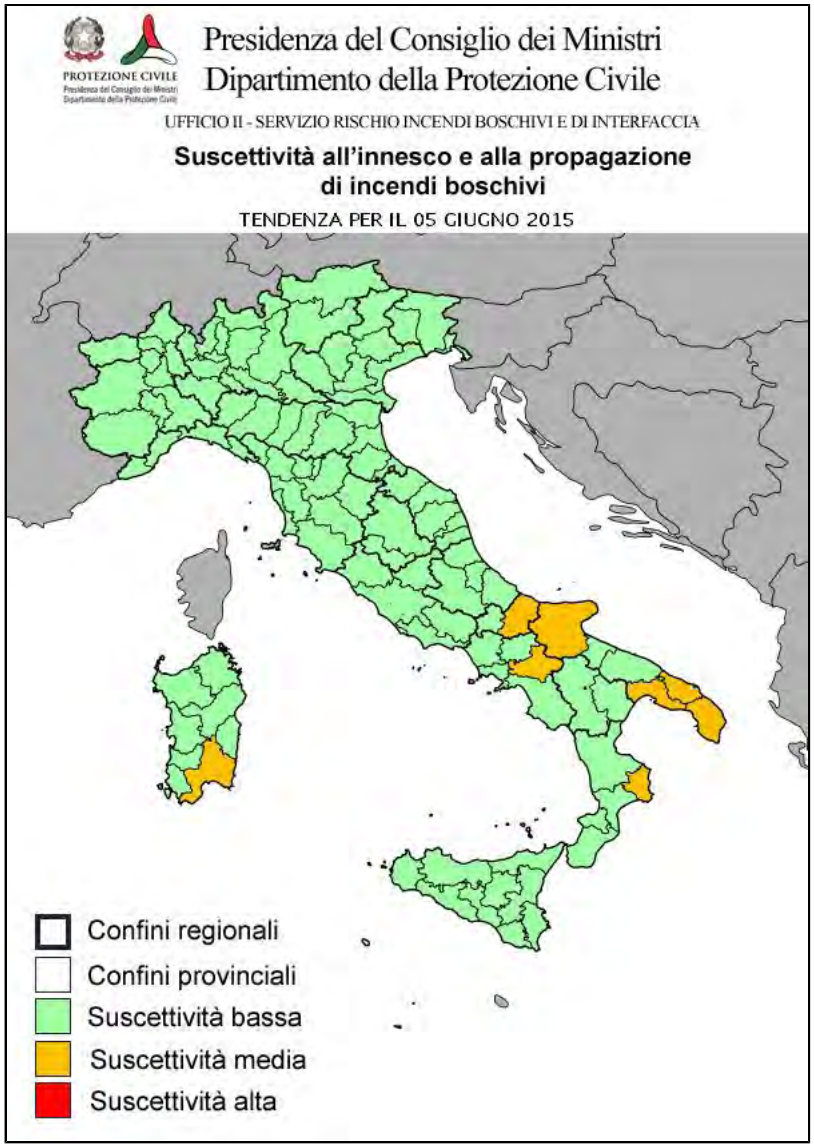

IL DIRETTORE DELL'UFFICIO
F.to Silvano Meroi

Presidenza del Consiglio dei Ministri

DIPARTIMENTO DELLA PROTEZIONE CIVILE
UFFICIO RISCHI IDROGEOLOGICI E ANTROPICI
SERVIZIO RISCHIO INCENDI BOSCHIVI E DI INTERFACCIA

INFORMATIVA N. 106/2015 ***emissione del 04/06/2015***

VISTA la Direttiva Presidente Consiglio dei Ministri 01/7/2011 recante 'Direttiva in materia di lotta attiva agli incendi boschivi' pubblicata nella G.U. n. 208 del 7/9/2011:

VISTO il Decreto attuativo del Capo del Dipartimento della Protezione Civile Rep n. 50 del 19/01/2012;

SULLA BASE dei modelli di analisi delle condizioni favorevoli all'innesco ed alla propagazione degli incendi boschivi in uso presso il Dipartimento della Protezione Civile;

SULLA BASE delle previsioni meteo del Servizio Centro Funzionale Centrale settore Meteo;

SULLA BASE degli elementi notiziari acquisiti;

TENUTO CONTO che il Bollettino di previsione nazionale incendi boschivi e' strutturato su scala provinciale e riporta lo scenario di previsione di natura probabilistica delle condizioni di suscettivita' all'innesco ed alla propagazione degli incendi boschivi, articolate su tre livelli cosi' definiti:

Suscettivita' bassa: ad innesco avvenuto, ancorche' poco probabile, l'incendio si propaghera' in maniera tale che dovrebbe essere fronteggiato con le sole forze ordinarie, comunque necessarie.
Suscettivita' media: ad innesco avvenuto, l'incendio si propaghera' in maniera tale da dover essere tempestivamente fronteggiato con forze ordinarie, altrimenti potrebbe essere necessario un dispiegamento di ulteriori forze per contrastarlo, rafforzando le squadre a terra ed impiegando piccoli e medi mezzi aerei.
Suscettivita' alta: ad innesco avvenuto, l'incendio si propaghera' in maniera tale da poter rapidamente raggiungere dimensioni e intensita' tali da renderlo difficilmente contrastabile con le sole forze ordinarie, ancorche' rinforzate, richiedendo il dispiegamento di ulteriori mezzi aerei.

SI EMETTE IL SEGUENTE

BOLLETTINO DI PREVISIONE NAZIONALE INCENDI BOSCHIVI

PREVISIONI METEO (fornite dal Servizio Centro Funzionale Centrale settore Meteo)

SITUAZIONE:una struttura di alta pressione, presente sull'Europa centro-occidentale, continuerà a portare condizioni stabili e tipicamente estive su tutta l'Italia per il resto della settimana, condizioni di instabilità pomeridiana interesseranno i settori montuosi in genere. Tuttavia sabato la parte terminale di una perturbazione atlantica in transito sull'Europa continentale farà aumentare l'instabilità sulle zone alpine.

Previsioni per il 05 GIUGNO 2015

Nord
Precipitazioni: isolate durante il ciclo diurno, a prevalente carattere di rovescio o temporale, sulle zone alpine e prealpine.
Venti: deboli variabili, con locali rinforzi da nord.
Temperature: quasi stazionarie.
Umidità minima nei bassi strati: intorno al 30-40%.

Centro e Sardegna
Precipitazioni: assenti o non rilevanti.
Venti: deboli variabili ovunque, con brezze pomeridiane.
Temperature: in lieve e generale aumento sui settori tirrenici. Quasi stazionarie sul resto del territorio.
Umidità minima nei bassi strati: intorno al 30-40%.

Sud e Sicilia
Precipitazioni: isolate ad evoluzione diurna, a prevalente carattere di rovescio o breve temporale, sulle zone appenniniche.
Venti: moderati settentrionali sulla Puglia e zone ioniche di Calabria e Sicilia; deboli prevalentemente settentrionali sulle restanti zone, con locali rinforzi di brezza.
Temperature: in lieve e generale aumento.
Umidità minima nei bassi strati: intorno al 30-40%.

CONDIZIONI DI SUSCETTIVITA' ALL'INNESCO E ALLA PROPAGAZIONE DI INCENDI BOSCHIVI PREVISTE PER IL 05 GIUGNO 2015

		BASSA	MEDIA	ALTA
NORD	VALLE D'AOSTA	AO		
	PIEMONTE	In tutte le province		
	LOMBARDIA	In tutte le province		
	TRENTINO A. A.	In tutte le province		
	VENETO	In tutte le province		
	FRIULI V. GIULIA	In tutte le province		
	LIGURIA	In tutte le province		
	EMILIA-ROMAGNA	In tutte le province		
CENTRO E SARDEGNA	TOSCANA	In tutte le province		
	UMBRIA	In tutte le province		
	MARCHE	In tutte le province		
	LAZIO	In tutte le province		
	ABRUZZO	In tutte le province		
	SARDEGNA	In tutte le province		
SUD E SICILIA	MOLISE	IS	CB	
	CAMPANIA	NA, SA, CE	AV, BN	
	PUGLIA	BR, BAT, BA, LE	TA, FG	
	BASILICATA		In tutte le province	
	CALABRIA	RC, CZ, VV, CS	KR	
	SICILIA	AG, CL, ME, RG, CT, SR, EN, TP	PA	

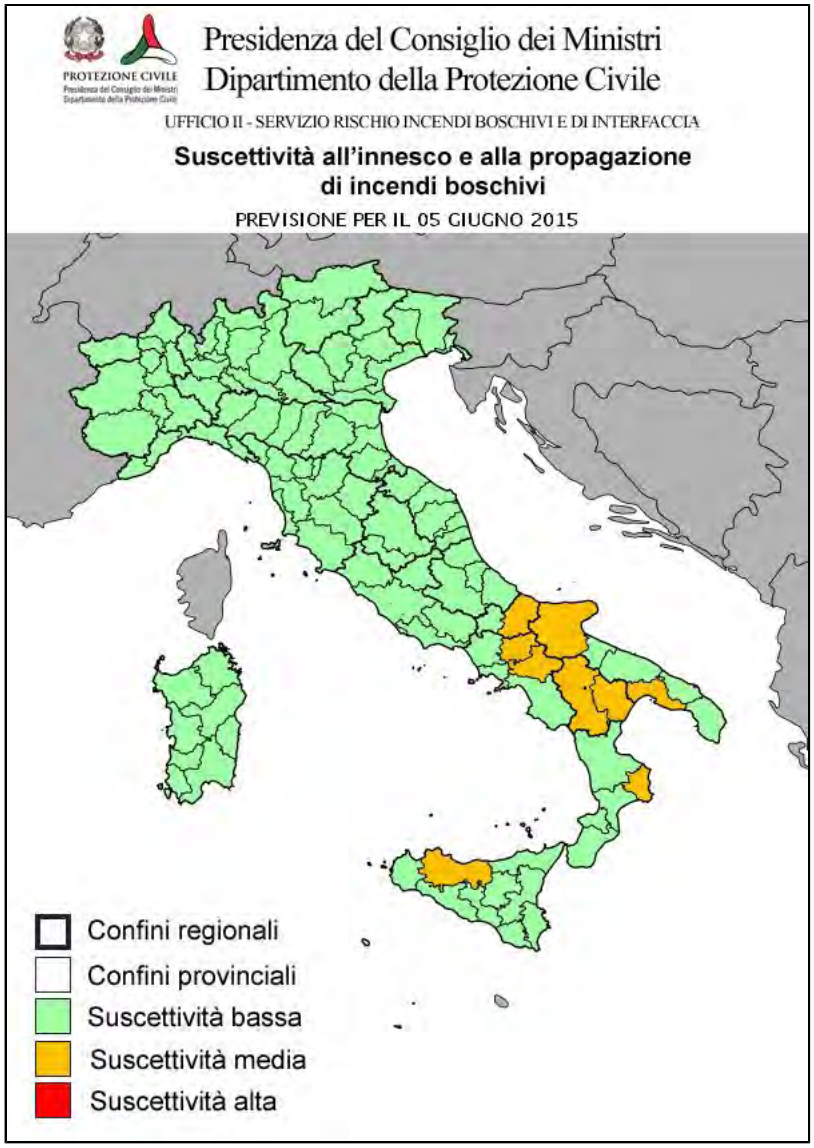

NOTE

CONDIZIONI DI SUSCETTIVITA' ALL'INNESCO E ALLA PROPAGAZIONE DI INCENDI BOSCHIVI PREVISTE PER IL 06 GIUGNO 2015

		BASSA	MEDIA	ALTA
NORD	VALLE D'AOSTA	AO		
	PIEMONTE	In tutte le province		
	LOMBARDIA	In tutte le province		
	TRENTINO A. A.	In tutte le province		
	VENETO	In tutte le province		
	FRIULI V. GIULIA	In tutte le province		
	LIGURIA	In tutte le province		
	EMILIA-ROMAGNA	In tutte le province		
CENTRO E SARDEGNA	TOSCANA	In tutte le province		
	UMBRIA	In tutte le province		
	MARCHE	In tutte le province		
	LAZIO	In tutte le province		
	ABRUZZO	In tutte le province		
	SARDEGNA	In tutte le province		
SUD E SICILIA	MOLISE	In tutte le province		
	CAMPANIA	In tutte le province		
	PUGLIA	In tutte le province		
	BASILICATA	In tutte le province		
	CALABRIA	In tutte le province		
	SICILIA	RG, ME, PA, CL, AG, TP, SR	EN, CT	

NOTE

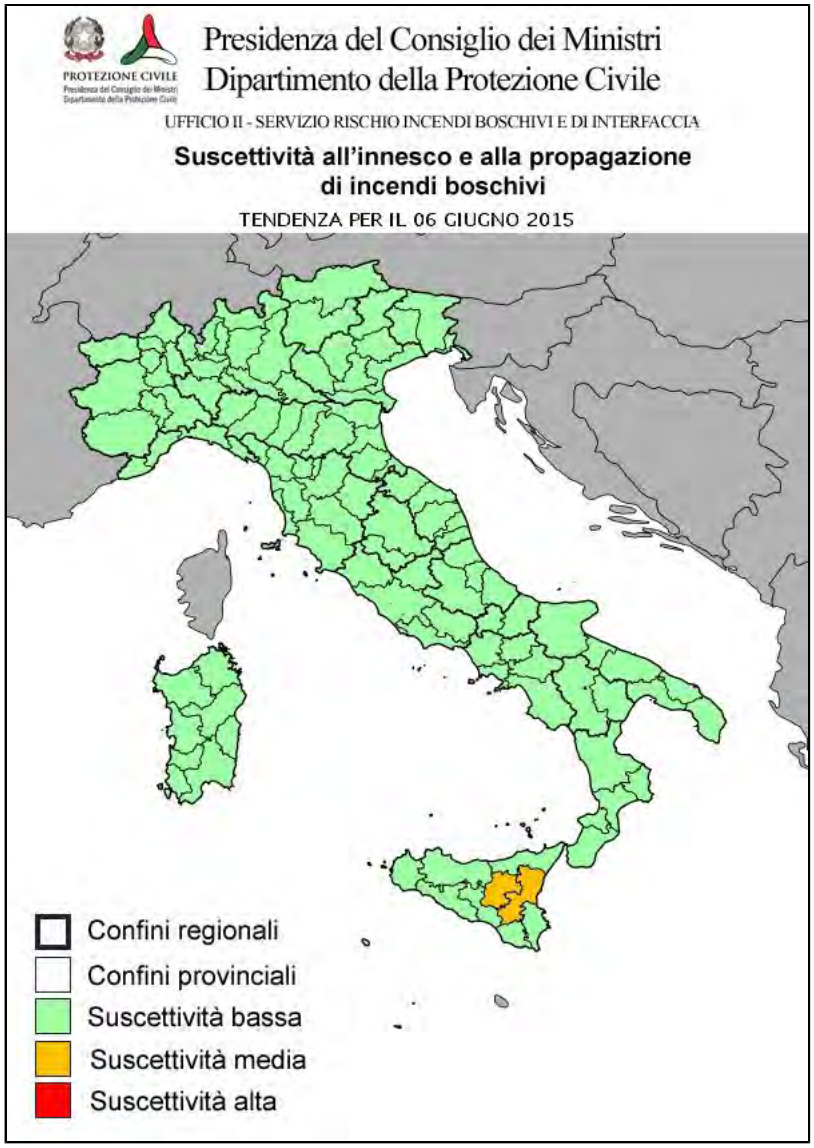

IL DIRETTORE DELL'UFFICIO
F.to Silvano Meroi

Presidenza del Consiglio dei Ministri

DIPARTIMENTO DELLA PROTEZIONE CIVILE
UFFICIO RISCHI IDROGEOLOGICI E ANTROPICI
SERVIZIO RISCHIO INCENDI BOSCHIVI E DI INTERFACCIA

INFORMATIVA N. 107/2015 ***emissione del 05/06/2015***

prossima emissione il 08/06/2015

VISTA la Direttiva Presidente Consiglio dei Ministri 01/7/2011 recante 'Direttiva in materia di lotta attiva agli incendi boschivi' pubblicata nella G.U. n. 208 del 7/9/2011:

VISTO il Decreto attuativo del Capo del Dipartimento della Protezione Civile Rep n. 50 del 19/01/2012;

SULLA BASE dei modelli di analisi delle condizioni favorevoli all'innesco ed alla propagazione degli incendi boschivi in uso presso il Dipartimento della Protezione Civile;

SULLA BASE delle previsioni meteo del Servizio Centro Funzionale Centrale settore Meteo;

SULLA BASE degli elementi notiziari acquisiti;

TENUTO CONTO che il Bollettino di previsione nazionale incendi boschivi e' strutturato su scala provinciale e riporta lo scenario di previsione di natura probabilistica delle condizioni di suscettivita' all'innesco ed alla propagazione degli incendi boschivi, articolate su tre livelli cosi' definiti:

Suscettivita' bassa: ad innesco avvenuto, ancorche' poco probabile, l'incendio si propaghera' in maniera tale che dovrebbe essere fronteggiato con le sole forze ordinarie, comunque necessarie.
Suscettivita' media: ad innesco avvenuto, l'incendio si propaghera' in maniera tale da dover essere tempestivamente fronteggiato con forze ordinarie, altrimenti potrebbe essere necessario un dispiegamento di ulteriori forze per contrastarlo, rafforzando le squadre a terra ed impiegando piccoli e medi mezzi aerei.
Suscettivita' alta: ad innesco avvenuto, l'incendio si propaghera' in maniera tale da poter rapidamente raggiungere dimensioni e intensita' tali da renderlo difficilmente contrastabile con le sole forze ordinarie, ancorche' rinforzate, richiedendo il dispiegamento di ulteriori mezzi aerei.

SI EMETTE IL SEGUENTE

BOLLETTINO DI PREVISIONE NAZIONALE INCENDI BOSCHIVI

PREVISIONI METEO (fornite dal Servizio Centro Funzionale Centrale settore Meteo)

SITUAZIONE:un’estesa struttura anticiclonica, presente sull’Europa centro-occidentale, continua ad apportare condizioni tipicamente estive su tutta l’Italia. Tuttavia a partire da questo pomeriggio, un lieve flusso depressionario in quota, innescherà lo sviluppo di attività termo-convettiva pomeridiana sui rilievi del sud, mentre i settori alpini saranno interessati dal passaggio della coda di un sistema frontale atlantico.

Previsioni per il 06 GIUGNO 2015

Nord
Precipitazioni: isolate durante il ciclo diurno, a prevalente carattere di rovescio o temporale, sulle zone alpine e prealpine, con locali sconfinamenti sulle prospicenti aree pianeggianti di Piemonte e Lombardia.
Venti: deboli variabili.
Temperature: senza variazioni di rilievo.
Umidità minima nei bassi strati: intorno al 30-40%.

Centro e Sardegna
Precipitazioni: isolate, durante il ciclo diurno, a prevalente carattere di rovescio o temporale, sulle aree appenniniche di Abruzzo, Molise e Lazio meridionale e sulle zone interne settentrionali della Sardegna.
Venti: deboli variabili ovunque, con brezze pomeridiane.
Temperature: senza variazioni di rilievo.
Umidità minima nei bassi strati: intorno al 30-40%.

Sud e Sicilia
Precipitazioni: sparse, durante il ciclo diurno, a prevalente carattere di rovescio o temporale, su tutte le regioni specie su Cilento, aree occidentali della Basilicata, Calabria centro-settentrionale e Sicilia settentrionale.
Venti: deboli variabili ovunque, con brezze pomeridiane.
Temperature: senza variazioni di rilievo.
Umidità minima nei bassi strati: intorno al 30-40%.

TENDENZA PER IL 07 GIUGNO 2015
Instabilità pomeridiana sulle aree alpine, prealpine e sui rilievi del centro-sud, specie del versante tirrenico. Ventilazione debole variabile.

TENDENZA PER IL 08 GIUGNO 2015
Continua l’instabilità pomeridiana al Nord e sui rilievi del centro-sud. Ventilazione debole variabile.

CONDIZIONI DI SUSCETTIVITA' ALL'INNESCO E ALLA PROPAGAZIONE DI INCENDI BOSCHIVI PREVISTE PER IL 06 GIUGNO 2015

		BASSA	MEDIA	ALTA
NORD	VALLE D'AOSTA	AO		
	PIEMONTE	In tutte le province		
	LOMBARDIA	In tutte le province		
	TRENTINO A. A.	In tutte le province		
	VENETO	In tutte le province		
	FRIULI V. GIULIA	In tutte le province		
	LIGURIA	In tutte le province		
	EMILIA-ROMAGNA	In tutte le province		
CENTRO E SARDEGNA	TOSCANA	In tutte le province		
	UMBRIA	In tutte le province		
	MARCHE	In tutte le province		
	LAZIO	In tutte le province		
	ABRUZZO	In tutte le province		
	SARDEGNA	In tutte le province		
SUD E SICILIA	MOLISE	In tutte le province		
	CAMPANIA	In tutte le province		
	PUGLIA	BR, BA, BAT, LE, TA	FG	
	BASILICATA	In tutte le province		
	CALABRIA	In tutte le province		
	SICILIA	CL, AG, TP, EN, SR, RG, ME, PA	CT	

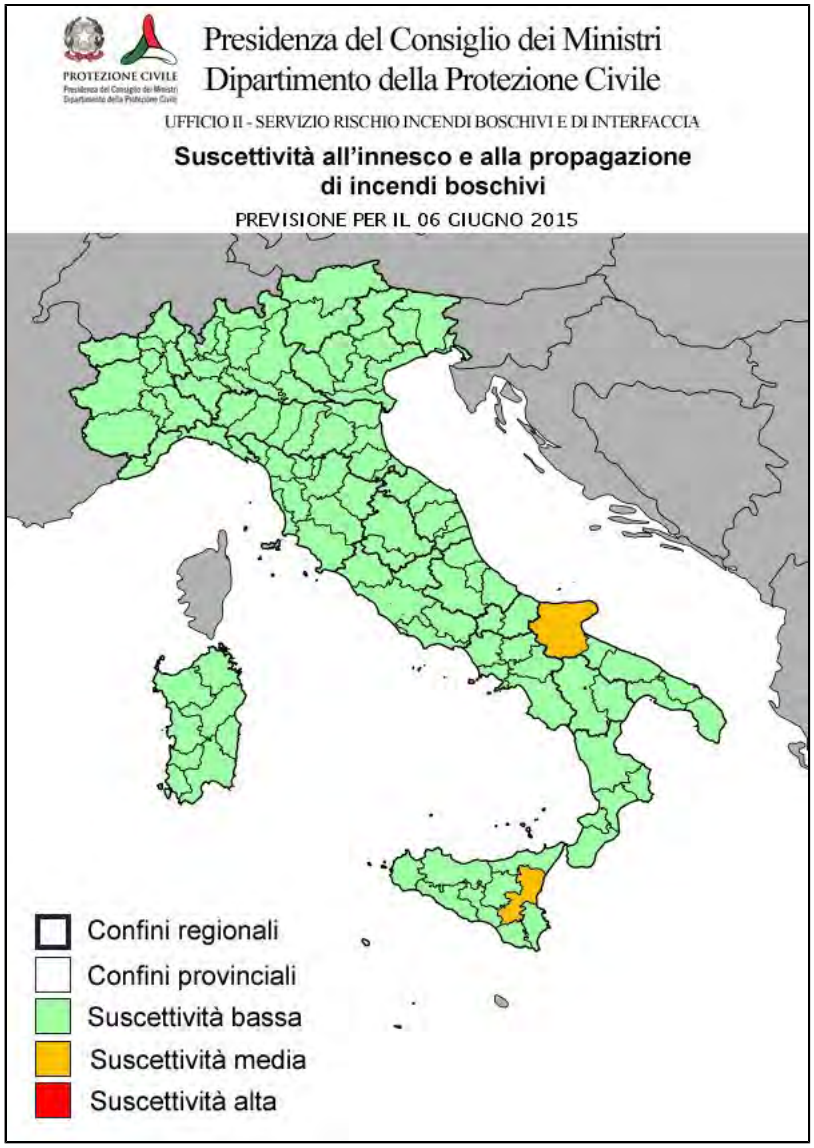

NOTE

CONDIZIONI DI SUSCETTIVITA' ALL'INNESCO E ALLA PROPAGAZIONE DI INCENDI BOSCHIVI PREVISTE PER IL 07 GIUGNO 2015

		BASSA	MEDIA	ALTA
NORD	VALLE D'AOSTA	AO		
	PIEMONTE	In tutte le province		
	LOMBARDIA	In tutte le province		
	TRENTINO A. A.	In tutte le province		
	VENETO	In tutte le province		
	FRIULI V. GIULIA	In tutte le province		
	LIGURIA	In tutte le province		
	EMILIA-ROMAGNA	In tutte le province		
CENTRO E SARDEGNA	TOSCANA	In tutte le province		
	UMBRIA	In tutte le province		
	MARCHE	In tutte le province		
	LAZIO	In tutte le province		
	ABRUZZO	In tutte le province		
	SARDEGNA	In tutte le province		
SUD E SICILIA	MOLISE	In tutte le province		
	CAMPANIA	In tutte le province		
	PUGLIA	In tutte le province		
	BASILICATA	In tutte le province		
	CALABRIA	In tutte le province		
	SICILIA	In tutte le province		

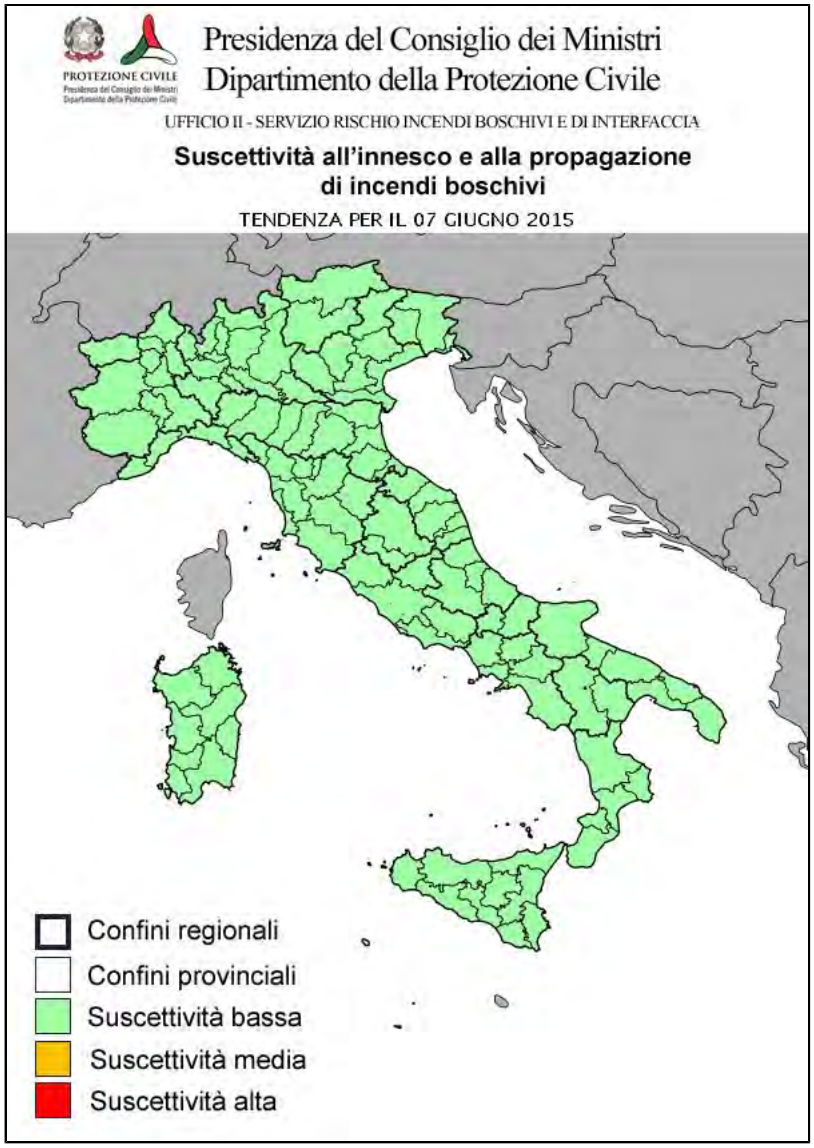

NOTE Per la giornata di lunedì 8 giugno non si prevedono variazioni delle condizioni di suscettività rispetto alla tendenza per domenica 7 giugno 2015.

IL DIRETTORE DELL'UFFICIO
F.to Silvano Meroi

Presidenza del Consiglio dei Ministri

DIPARTIMENTO DELLA PROTEZIONE CIVILE
UFFICIO RISCHI IDROGEOLOGICI E ANTROPICI
SERVIZIO RISCHIO INCENDI BOSCHIVI E DI INTERFACCIA

INFORMATIVA N. 108/2015 ***emissione del 08/06/2015***

VISTA la Direttiva Presidente Consiglio dei Ministri 01/7/2011 recante 'Direttiva in materia di lotta attiva agli incendi boschivi' pubblicata nella G.U. n. 208 del 7/9/2011:

VISTO il Decreto attuativo del Capo del Dipartimento della Protezione Civile Rep n. 50 del 19/01/2012;

SULLA BASE dei modelli di analisi delle condizioni favorevoli all'innesco ed alla propagazione degli incendi boschivi in uso presso il Dipartimento della Protezione Civile;

SULLA BASE delle previsioni meteo del Servizio Centro Funzionale Centrale settore Meteo;

SULLA BASE degli elementi notiziari acquisiti;

TENUTO CONTO che il Bollettino di previsione nazionale incendi boschivi e' strutturato su scala provinciale e riporta lo scenario di previsione di natura probabilistica delle condizioni di suscettivita' all'innesco ed alla propagazione degli incendi boschivi, articolate su tre livelli cosi' definiti:

Suscettivita' bassa: ad innesco avvenuto, ancorche' poco probabile, l'incendio si propaghera' in maniera tale che dovrebbe essere fronteggiato con le sole forze ordinarie, comunque necessarie.
Suscettivita' media: ad innesco avvenuto, l'incendio si propaghera' in maniera tale da dover essere tempestivamente fronteggiato con forze ordinarie, altrimenti potrebbe essere necessario un dispiegamento di ulteriori forze per contrastarlo, rafforzando le squadre a terra ed impiegando piccoli e medi mezzi aerei.
Suscettivita' alta: ad innesco avvenuto, l'incendio si propaghera' in maniera tale da poter rapidamente raggiungere dimensioni e intensita' tali da renderlo difficilmente contrastabile con le sole forze ordinarie, ancorche' rinforzate, richiedendo il dispiegamento di ulteriori mezzi aerei.

SI EMETTE IL SEGUENTE

BOLLETTINO DI PREVISIONE NAZIONALE INCENDI BOSCHIVI

PREVISIONI METEO (fornite dal Servizio Centro Funzionale Centrale settore Meteo)

SITUAZIONE: lo scenario meteorologico euro-atlantico vede come elementi meteorologici principali una perturbazione posizionata attualmente sulle isole britanniche ed una area depressionaria estesa a gran parte del Mar Mediterraneo orientale. Durante il corso delle prossime ore e nella giornata di domani, la depressione atlantica tenderà ad abbassarsi di latitudine per raggiungere la Penisola Iberica ed interessare con il suo bordo occidentale le nostre regioni settentrionali, mentre l'area depressionaria mediterranea amplificherà l'attività termoconvettiva pomeridiana al centro-sud. Mercoledì è prevista una graduale rimonta del campo anticiclonico sul nostro Paese.

Previsioni per il 09 GIUGNO 2015

Nord
Precipitazioni: sparse, a prevalente carattere temporalesco su Piemonte, Valle d'Aosta, Lombardia e Trentino Alto Adige; a carattere più isolato e durante le ore pomeridiane su Emilia-Romagna occidentale, Liguria e restanti zone alpine e prealpine.
Venti: deboli variabili.
Temperature: in leggera diminuzione nei valori massimi.
Umidità minima nei bassi strati: intorno al 40-50%.

Centro e Sardegna
Precipitazioni: isolate, durante il pomeriggio, a prevalente carattere temporalesco su tutte le zone interne delle regioni peninsulari e sull'entroterra sardo, più frequenti e probabili sull'Appennino laziale, abruzzese e molisano.
Venti: deboli variabili ovunque, con brezze pomeridiane.
Temperature: in leggera diminuzione nei valori massimi.
Umidità minima nei bassi strati: intorno al 30-50%.

Sud e Sicilia
Precipitazioni: da isolate a sparse, durante il pomeriggio, a prevalente carattere temporalesco, su tutte le zone interne con fenomeni più frequenti sulle aree appenniniche.
Venti: deboli meridionali, con brezze pomeridiane.
Temperature: senza variazioni di rilievo.
Umidità minima nei bassi strati: intorno al 30-40%.

CONDIZIONI DI SUSCETTIVITA' ALL'INNESCO E ALLA PROPAGAZIONE DI INCENDI BOSCHIVI PREVISTE PER IL 09 GIUGNO 2015

		BASSA	MEDIA	ALTA
NORD	VALLE D'AOSTA	AO		
	PIEMONTE	In tutte le province		
	LOMBARDIA	In tutte le province		
	TRENTINO A. A.	In tutte le province		
	VENETO	In tutte le province		
	FRIULI V. GIULIA	In tutte le province		
	LIGURIA	In tutte le province		
	EMILIA-ROMAGNA	In tutte le province		
CENTRO E SARDEGNA	TOSCANA	In tutte le province		
	UMBRIA	In tutte le province		
	MARCHE	In tutte le province		
	LAZIO	In tutte le province		
	ABRUZZO	In tutte le province		
	SARDEGNA	In tutte le province		
SUD E SICILIA	MOLISE	In tutte le province		
	CAMPANIA	In tutte le province		
	PUGLIA	In tutte le province		
	BASILICATA	In tutte le province		
	CALABRIA	In tutte le province		
	SICILIA	In tutte le province		

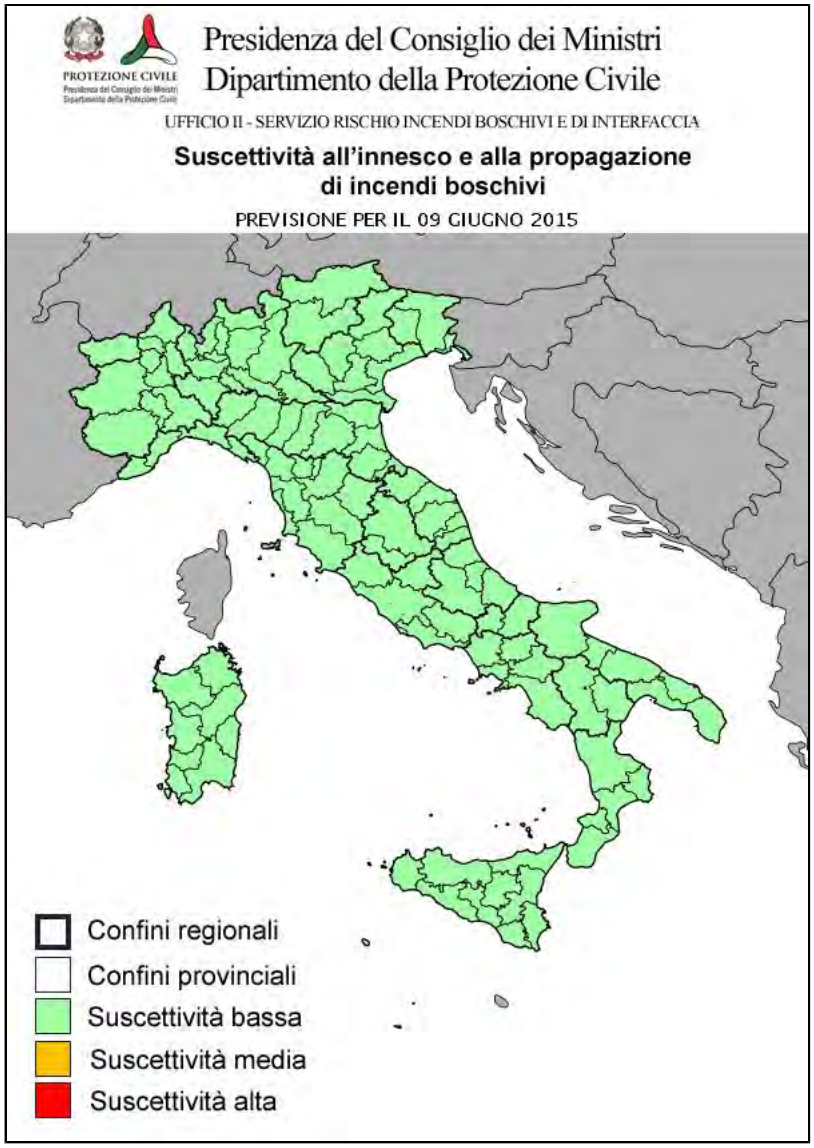

NOTE

CONDIZIONI DI SUSCETTIVITA' ALL'INNESCO E ALLA PROPAGAZIONE DI INCENDI BOSCHIVI PREVISTE PER IL 10 GIUGNO 2015

		BASSA	MEDIA	ALTA
NORD	VALLE D'AOSTA	AO		
	PIEMONTE	In tutte le province		
	LOMBARDIA	In tutte le province		
	TRENTINO A. A.	In tutte le province		
	VENETO	In tutte le province		
	FRIULI V. GIULIA	In tutte le province		
	LIGURIA	In tutte le province		
	EMILIA-ROMAGNA	In tutte le province		
CENTRO E SARDEGNA	TOSCANA	In tutte le province		
	UMBRIA	In tutte le province		
	MARCHE	In tutte le province		
	LAZIO	In tutte le province		
	ABRUZZO	In tutte le province		
	SARDEGNA	SS, NU, OG, OT	OR, CI, VS, CA	
SUD E SICILIA	MOLISE	In tutte le province		
	CAMPANIA	In tutte le province		
	PUGLIA	In tutte le province		
	BASILICATA	In tutte le province		
	CALABRIA	In tutte le province		
	SICILIA	In tutte le province		

NOTE

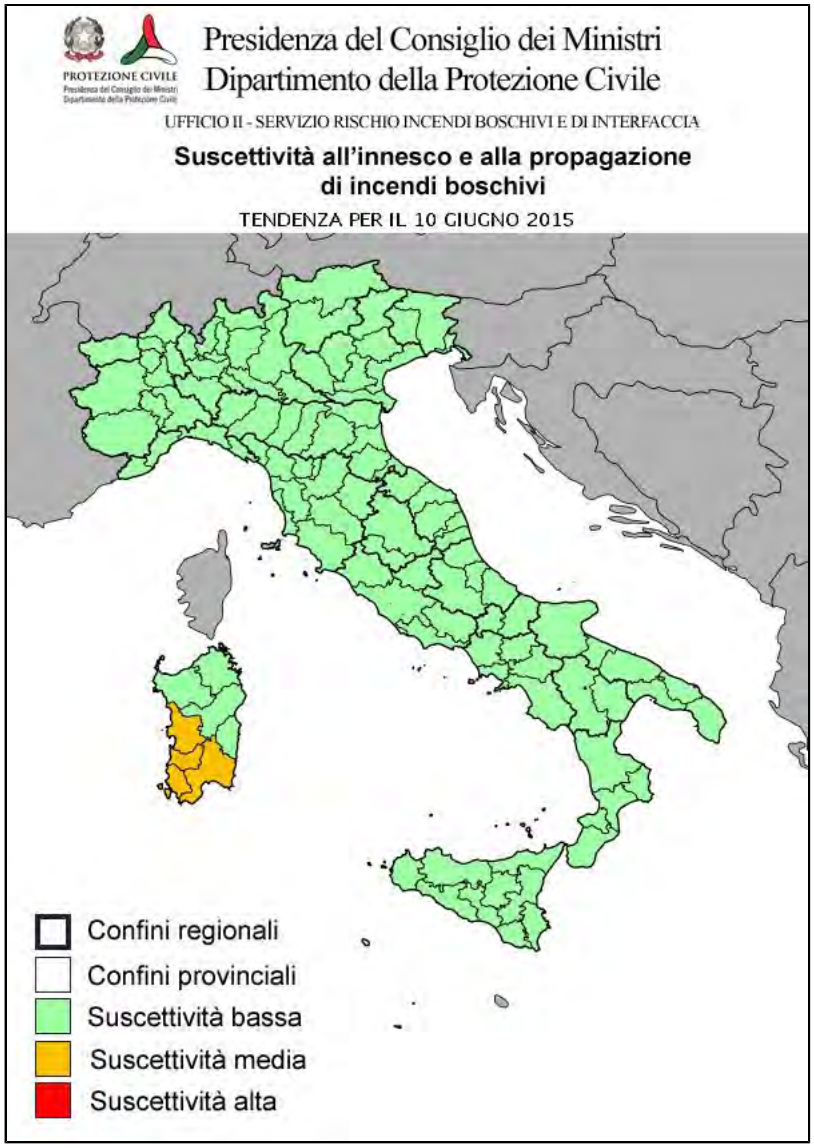

IL DIRETTORE DELL'UFFICIO
F.to Silvano Meroi

Presidenza del Consiglio dei Ministri

DIPARTIMENTO DELLA PROTEZIONE CIVILE
UFFICIO RISCHI IDROGEOLOGICI E ANTROPICI
SERVIZIO RISCHIO INCENDI BOSCHIVI E DI INTERFACCIA

INFORMATIVA N. 109/2015 ***emissione del 09/06/2015***

VISTA la Direttiva Presidente Consiglio dei Ministri 01/7/2011 recante 'Direttiva in materia di lotta attiva agli incendi boschivi' pubblicata nella G.U. n. 208 del 7/9/2011:

VISTO il Decreto attuativo del Capo del Dipartimento della Protezione Civile Rep n. 50 del 19/01/2012;

SULLA BASE dei modelli di analisi delle condizioni favorevoli all'innesco ed alla propagazione degli incendi boschivi in uso presso il Dipartimento della Protezione Civile;

SULLA BASE delle previsioni meteo del Servizio Centro Funzionale Centrale settore Meteo;

SULLA BASE degli elementi notiziari acquisiti;

TENUTO CONTO che il Bollettino di previsione nazionale incendi boschivi e' strutturato su scala provinciale e riporta lo scenario di previsione di natura probabilistica delle condizioni di suscettivita' all'innesco ed alla propagazione degli incendi boschivi, articolate su tre livelli cosi' definiti:

Suscettivita' bassa: ad innesco avvenuto, ancorche' poco probabile, l'incendio si propaghera' in maniera tale che dovrebbe essere fronteggiato con le sole forze ordinarie, comunque necessarie.
Suscettivita' media: ad innesco avvenuto, l'incendio si propaghera' in maniera tale da dover essere tempestivamente fronteggiato con forze ordinarie, altrimenti potrebbe essere necessario un dispiegamento di ulteriori forze per contrastarlo, rafforzando le squadre a terra ed impiegando piccoli e medi mezzi aerei.
Suscettivita' alta: ad innesco avvenuto, l'incendio si propaghera' in maniera tale da poter rapidamente raggiungere dimensioni e intensita' tali da renderlo difficilmente contrastabile con le sole forze ordinarie, ancorche' rinforzate, richiedendo il dispiegamento di ulteriori mezzi aerei.

SI EMETTE IL SEGUENTE

BOLLETTINO DI PREVISIONE NAZIONALE INCENDI BOSCHIVI

PREVISIONI METEO (fornite dal Servizio Centro Funzionale Centrale settore Meteo)

SITUAZIONE: una circolazione ciclonica, centrata sui Balcani, interessa ancora le regioni centro-meridionali, mentre la coda di una depressione sull'Europa centrale tende ad appoggiarsi sul settore alpino. Ciò determina oggi diffusa instabilità, che nel pomeriggio darà vita ad attività temporalesca, localmente intensa, specie sulle zone interne e montuose. Da domani l'allontanamento delle due depressioni favorirà sul nostro Paese il progressivo consolidamento di un promontorio, con maggiore stabilità atmosferica.

Previsioni per il 10 GIUGNO 2015

Nord
Precipitazioni: sparse, a prevalente carattere temporalesco su tutte le zone alpine e prealpine, con parziale interessamento anche delle pianure adiacenti, specie di Piemonte e Lombardia.
Venti: deboli variabili.
Temperature: in leggero aumento nei valori massimi.
Umidità minima nei bassi strati: intorno al 40-50%.

Centro e Sardegna
Precipitazioni: da isolate a sparse, specie durante il pomeriggio, a prevalente carattere temporalesco sulle zone interne, fino alle aree costiere di Toscana e Lazio
Venti: deboli variabili ovunque, con brezze pomeridiane.
Temperature: in leggero aumento nei valori massimi.
Umidità minima nei bassi strati: intorno al 30-50%.

Sud e Sicilia
Precipitazioni: isolate, specie durante il pomeriggio, a prevalente carattere temporalesco, sulle zone interne e montuose, fino alle aree costiere tirreniche e della Sicilia orientale.
Venti: deboli meridionali, con brezze pomeridiane.
Temperature: senza variazioni di rilievo.
Umidità minima nei bassi strati: intorno al 30-40%.

CONDIZIONI DI SUSCETTIVITA' ALL'INNESCO E ALLA PROPAGAZIONE DI INCENDI BOSCHIVI PREVISTE PER IL 10 GIUGNO 2015

		BASSA	MEDIA	ALTA
NORD	VALLE D'AOSTA	AO		
	PIEMONTE	In tutte le province		
	LOMBARDIA	In tutte le province		
	TRENTINO A. A.	In tutte le province		
	VENETO	In tutte le province		
	FRIULI V. GIULIA	In tutte le province		
	LIGURIA	In tutte le province		
	EMILIA-ROMAGNA	In tutte le province		
CENTRO E SARDEGNA	TOSCANA	In tutte le province		
	UMBRIA	In tutte le province		
	MARCHE	In tutte le province		
	LAZIO	In tutte le province		
	ABRUZZO	In tutte le province		
	SARDEGNA	NU, SS, OG, OT, OR	VS, CA, CI	
SUD E SICILIA	MOLISE	In tutte le province		
	CAMPANIA	In tutte le province		
	PUGLIA	In tutte le province		
	BASILICATA	In tutte le province		
	CALABRIA	In tutte le province		
	SICILIA	In tutte le province		

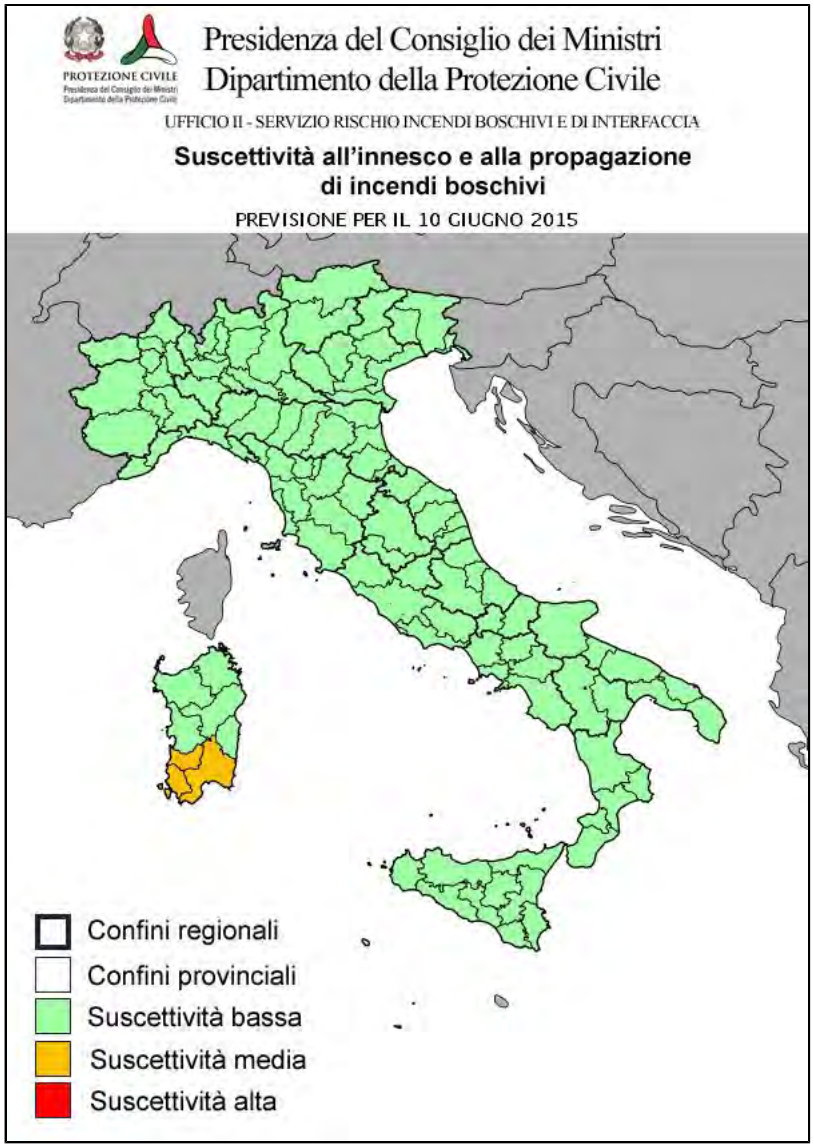

NOTE

CONDIZIONI DI SUSCETTIVITA' ALL'INNESCO E ALLA PROPAGAZIONE DI INCENDI BOSCHIVI PREVISTE PER IL 11 GIUGNO 2015

		BASSA	MEDIA	ALTA
NORD	VALLE D'AOSTA	AO		
	PIEMONTE	In tutte le province		
	LOMBARDIA	In tutte le province		
	TRENTINO A. A.	In tutte le province		
	VENETO	In tutte le province		
	FRIULI V. GIULIA	In tutte le province		
	LIGURIA	In tutte le province		
	EMILIA-ROMAGNA	In tutte le province		
CENTRO E SARDEGNA	TOSCANA	In tutte le province		
	UMBRIA	In tutte le province		
	MARCHE	In tutte le province		
	LAZIO	In tutte le province		
	ABRUZZO	In tutte le province		
	SARDEGNA	NU, SS, OG, OT	OR, VS, CI, CA	
SUD E SICILIA	MOLISE	In tutte le province		
	CAMPANIA	In tutte le province		
	PUGLIA	In tutte le province		
	BASILICATA	In tutte le province		
	CALABRIA	In tutte le province		
	SICILIA	In tutte le province		

NOTE

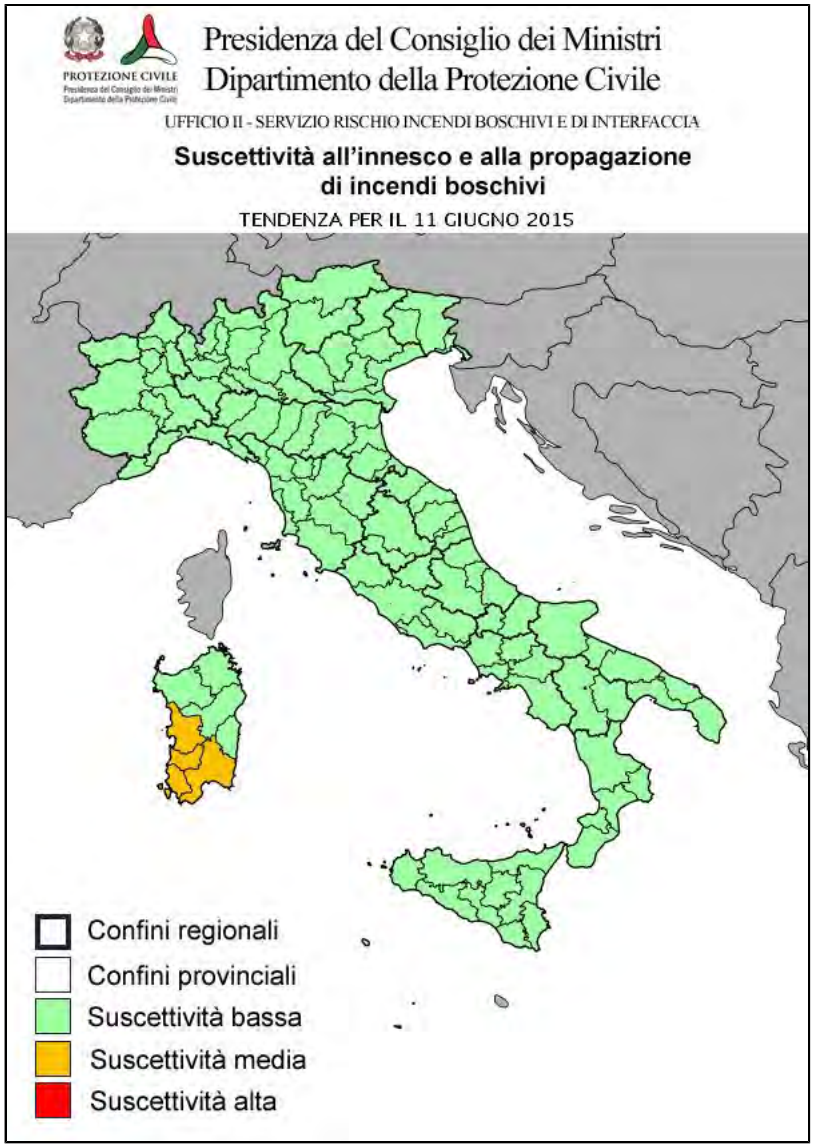

IL DIRETTORE DELL'UFFICIO
F.to Silvano Meroi

Presidenza del Consiglio dei Ministri

DIPARTIMENTO DELLA PROTEZIONE CIVILE
UFFICIO RISCHI IDROGEOLOGICI E ANTROPICI
SERVIZIO RISCHIO INCENDI BOSCHIVI E DI INTERFACCIA

INFORMATIVA N. 110/2015 ***emissione del 10/06/2015***

VISTA la Direttiva Presidente Consiglio dei Ministri 01/7/2011 recante 'Direttiva in materia di lotta attiva agli incendi boschivi' pubblicata nella G.U. n. 208 del 7/9/2011:

VISTO il Decreto attuativo del Capo del Dipartimento della Protezione Civile Rep n. 50 del 19/01/2012;

SULLA BASE dei modelli di analisi delle condizioni favorevoli all'innesco ed alla propagazione degli incendi boschivi in uso presso il Dipartimento della Protezione Civile;

SULLA BASE delle previsioni meteo del Servizio Centro Funzionale Centrale settore Meteo;

SULLA BASE degli elementi notiziari acquisiti;

TENUTO CONTO che il Bollettino di previsione nazionale incendi boschivi e' strutturato su scala provinciale e riporta lo scenario di previsione di natura probabilistica delle condizioni di suscettivita' all'innesco ed alla propagazione degli incendi boschivi, articolate su tre livelli cosi' definiti:

Suscettivita' bassa: ad innesco avvenuto, ancorche' poco probabile, l'incendio si propaghera' in maniera tale che dovrebbe essere fronteggiato con le sole forze ordinarie, comunque necessarie.
Suscettivita' media: ad innesco avvenuto, l'incendio si propaghera' in maniera tale da dover essere tempestivamente fronteggiato con forze ordinarie, altrimenti potrebbe essere necessario un dispiegamento di ulteriori forze per contrastarlo, rafforzando le squadre a terra ed impiegando piccoli e medi mezzi aerei.
Suscettivita' alta: ad innesco avvenuto, l'incendio si propaghera' in maniera tale da poter rapidamente raggiungere dimensioni e intensita' tali da renderlo difficilmente contrastabile con le sole forze ordinarie, ancorche' rinforzate, richiedendo il dispiegamento di ulteriori mezzi aerei.

SI EMETTE IL SEGUENTE

BOLLETTINO DI PREVISIONE NAZIONALE INCENDI BOSCHIVI

PREVISIONI METEO (fornite dal Servizio Centro Funzionale Centrale settore Meteo)

SITUAZIONE: nella giornata di oggi si assisterà ad una attenuazione dell'instabilità pomeridiana per il sopraggiungere di un promontorio interciclonico; ma isolati fenomeni temporaleschi interesseranno ancora le zone interne e montuose del Paese. Domani si avrà un ulteriore miglioramento con temporali ancora più isolati al centro-nord, mentre da venerdì pomeriggio il tempo peggiorerà al nord-ovest.

Previsioni per il 11 GIUGNO 2015

Nord
Precipitazioni: isolati rovesci e temporali pomeridiani sui settori alpini e su quelli appenninici.
Venti: deboli variabili.
Temperature: in leggero aumento.
Umidità minima nei bassi strati: intorno al 40-50%.

Centro e Sardegna
Precipitazioni: isolati rovesci e temporali pomeridiani sui settori appenninici di Toscana, Lazio, Umbria, Marche e Abruzzo, con isolati sconfinamenti sulle pianure del versante tirrenico.
Venti: moderati o tesi orientali sulla Sardegna, deboli variabili altrove.
Temperature: in leggero aumento.
Umidità minima nei bassi strati: intorno al 30-50%.

Sud e Sicilia
Precipitazioni: generalmente assenti, con qualche isolato temporale sull'Appennino calabro e campano.
Venti: deboli variabili, con qualche rinforzo da nord sulla Puglia e da est in serata sulla Sicilia.
Temperature: in leggero aumento.
Umidità minima nei bassi strati: intorno al 30-40%.

CONDIZIONI DI SUSCETTIVITA' ALL'INNESCO E ALLA PROPAGAZIONE DI INCENDI BOSCHIVI PREVISTE PER IL 11 GIUGNO 2015

		BASSA	MEDIA	ALTA
NORD	VALLE D'AOSTA	AO		
	PIEMONTE	In tutte le province		
	LOMBARDIA	In tutte le province		
	TRENTINO A. A.	In tutte le province		
	VENETO	In tutte le province		
	FRIULI V. GIULIA	In tutte le province		
	LIGURIA	In tutte le province		
	EMILIA-ROMAGNA	In tutte le province		
CENTRO E SARDEGNA	TOSCANA	In tutte le province		
	UMBRIA	In tutte le province		
	MARCHE	In tutte le province		
	LAZIO	In tutte le province		
	ABRUZZO	In tutte le province		
	SARDEGNA	NU, OG, CA, SS, OT	VS, OR, CI	
SUD E SICILIA	MOLISE	In tutte le province		
	CAMPANIA	In tutte le province		
	PUGLIA	In tutte le province		
	BASILICATA	In tutte le province		
	CALABRIA	In tutte le province		
	SICILIA	In tutte le province		

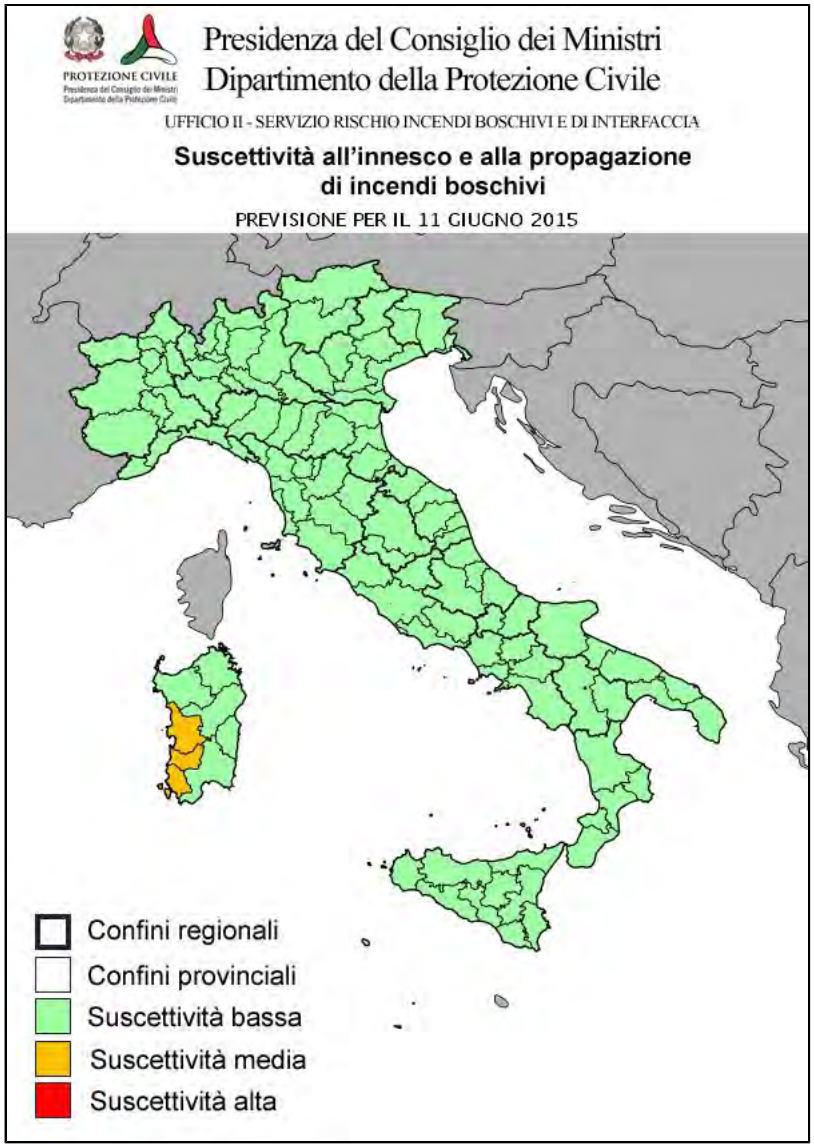

NOTE

CONDIZIONI DI SUSCETTIVITA' ALL'INNESCO E ALLA PROPAGAZIONE DI INCENDI BOSCHIVI PREVISTE PER IL 12 GIUGNO 2015

		BASSA	MEDIA	ALTA
NORD	VALLE D'AOSTA	AO		
	PIEMONTE	In tutte le province		
	LOMBARDIA	In tutte le province		
	TRENTINO A. A.	In tutte le province		
	VENETO	In tutte le province		
	FRIULI V. GIULIA	In tutte le province		
	LIGURIA	In tutte le province		
	EMILIA-ROMAGNA	In tutte le province		
CENTRO E SARDEGNA	TOSCANA	In tutte le province		
	UMBRIA	In tutte le province		
	MARCHE	In tutte le province		
	LAZIO	In tutte le province		
	ABRUZZO	In tutte le province		
	SARDEGNA	OG, CA, NU	SS, OR, VS, CI, OT	
SUD E SICILIA	MOLISE	In tutte le province		
	CAMPANIA	In tutte le province		
	PUGLIA	In tutte le province		
	BASILICATA	In tutte le province		
	CALABRIA	In tutte le province		
	SICILIA	PA, CL, ME, RG, SR, CT, EN	AG, TP	

NOTE

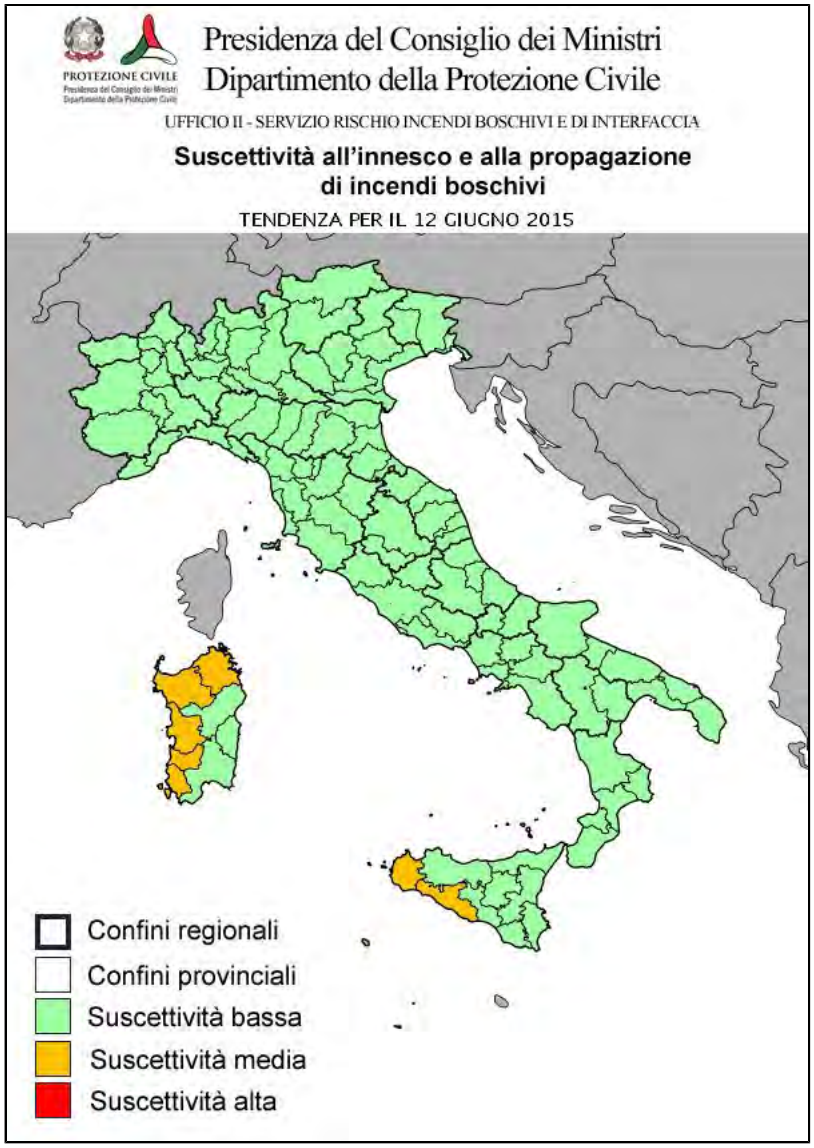

IL DIRETTORE DELL'UFFICIO
F.to Silvano Meroi

Presidenza del Consiglio dei Ministri

DIPARTIMENTO DELLA PROTEZIONE CIVILE
UFFICIO RISCHI IDROGEOLOGICI E ANTROPICI
SERVIZIO RISCHIO INCENDI BOSCHIVI E DI INTERFACCIA

INFORMATIVA N. 111/2015 ***emissione del 11/06/2015***

VISTA la Direttiva Presidente Consiglio dei Ministri 01/7/2011 recante 'Direttiva in materia di lotta attiva agli incendi boschivi' pubblicata nella G.U. n. 208 del 7/9/2011:

VISTO il Decreto attuativo del Capo del Dipartimento della Protezione Civile Rep n. 50 del 19/01/2012;

SULLA BASE dei modelli di analisi delle condizioni favorevoli all'innesco ed alla propagazione degli incendi boschivi in uso presso il Dipartimento della Protezione Civile;

SULLA BASE delle previsioni meteo del Servizio Centro Funzionale Centrale settore Meteo;

SULLA BASE degli elementi notiziari acquisiti;

TENUTO CONTO che il Bollettino di previsione nazionale incendi boschivi e' strutturato su scala provinciale e riporta lo scenario di previsione di natura probabilistica delle condizioni di suscettivita' all'innesco ed alla propagazione degli incendi boschivi, articolate su tre livelli cosi' definiti:

Suscettivita' bassa: ad innesco avvenuto, ancorche' poco probabile, l'incendio si propaghera' in maniera tale che dovrebbe essere fronteggiato con le sole forze ordinarie, comunque necessarie.
Suscettivita' media: ad innesco avvenuto, l'incendio si propaghera' in maniera tale da dover essere tempestivamente fronteggiato con forze ordinarie, altrimenti potrebbe essere necessario un dispiegamento di ulteriori forze per contrastarlo, rafforzando le squadre a terra ed impiegando piccoli e medi mezzi aerei.
Suscettivita' alta: ad innesco avvenuto, l'incendio si propaghera' in maniera tale da poter rapidamente raggiungere dimensioni e intensita' tali da renderlo difficilmente contrastabile con le sole forze ordinarie, ancorche' rinforzate, richiedendo il dispiegamento di ulteriori mezzi aerei.

SI EMETTE IL SEGUENTE

BOLLETTINO DI PREVISIONE NAZIONALE INCENDI BOSCHIVI

PREVISIONI METEO (fornite dal Servizio Centro Funzionale Centrale settore Meteo)

SITUAZIONE: un campo di alta pressione è presente sul Mediterraneo centrale, tuttavia, durante il ciclo diurno, si formeranno locali condizioni di instabilità sulle zone interne del Paese. Domani un sistema frontale atlantico si avvicinerà molto lentamente all'Italia e farà peggiore il tempo sulle regioni nord-occidentali e sulla Sardegna. Sabato ancora tempo perturbato al nord e sulla Sardegna, mentre sul resto delle nostre regioni saremo interessati da un campo di alte pressioni.

Previsioni per il 12 GIUGNO 2015

Nord
Precipitazioni: da isolate a sparse, anche a carattere di rovescio e temporale, sulle regioni occidentali.
Venti: deboli meridionali; rinforzi localmente forti sulla Liguria.
Temperature: in leggero aumento.
Umidità minima nei bassi strati: intorno al 40-60%.

Centro e Sardegna
Precipitazioni: isolati rovesci e temporali dalla serata sui settori occidentali dell'isola.
Temperature: in leggero aumento.
Venti- meridionali: localmente forti sulla Sardegna; moderati con temporanei rinforzi sulle regioni tirreniche; deboli sull'Umbria e sulle adriatiche.
Umidità minima nei bassi strati: intorno al 40-60%.

Sud e Sicilia
Precipitazioni: assenti.
Venti: deboli variabili, con qualche rinforzo da nord sulla Puglia e da est, fino a tesi sulla Sicilia occidentale e meridionale.
Temperature: in leggero aumento.
Umidità minima nei bassi strati: intorno al 40-60%.

CONDIZIONI DI SUSCETTIVITA' ALL'INNESCO E ALLA PROPAGAZIONE DI INCENDI BOSCHIVI PREVISTE PER IL 12 GIUGNO 2015

		BASSA	MEDIA	ALTA
NORD	VALLE D'AOSTA	AO		
	PIEMONTE	In tutte le province		
	LOMBARDIA	In tutte le province		
	TRENTINO A. A.	In tutte le province		
	VENETO	In tutte le province		
	FRIULI V. GIULIA	In tutte le province		
	LIGURIA	In tutte le province		
	EMILIA-ROMAGNA	In tutte le province		
CENTRO E SARDEGNA	TOSCANA	In tutte le province		
	UMBRIA	In tutte le province		
	MARCHE	In tutte le province		
	LAZIO	In tutte le province		
	ABRUZZO	In tutte le province		
	SARDEGNA	OG, CA	SS, OT, VS, CI, NU, OR	
SUD E SICILIA	MOLISE	IS	CB	
	CAMPANIA	NA, SA, CE	BN, AV	
	PUGLIA	LE, BR, BA, TA	FG, BAT	
	BASILICATA	In tutte le province		
	CALABRIA	In tutte le province		
	SICILIA	SR, CT	RG, PA, AG, TP, EN, ME, CL	

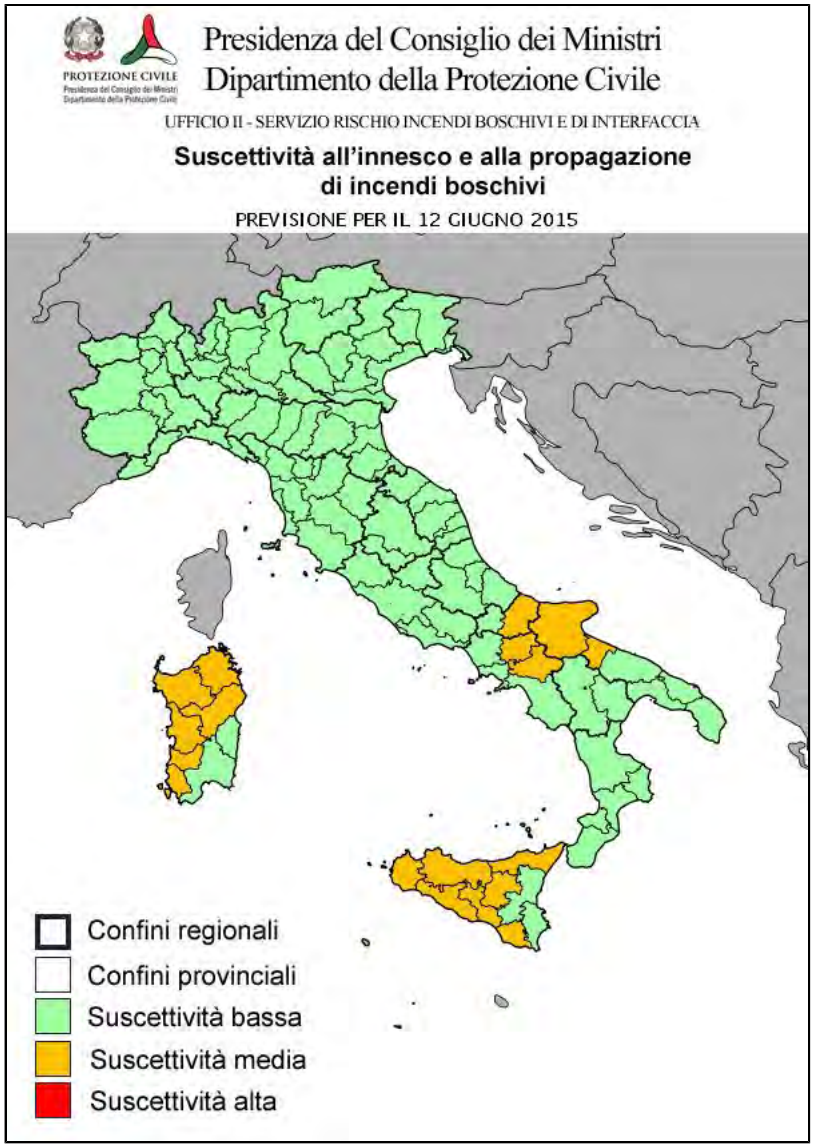

NOTE

CONDIZIONI DI SUSCETTIVITA' ALL'INNESCO E ALLA PROPAGAZIONE DI INCENDI BOSCHIVI PREVISTE PER IL 13 GIUGNO 2015

		BASSA	MEDIA	ALTA
NORD	VALLE D'AOSTA	AO		
	PIEMONTE	In tutte le province		
	LOMBARDIA	In tutte le province		
	TRENTINO A. A.	In tutte le province		
	VENETO	In tutte le province		
	FRIULI V. GIULIA	In tutte le province		
	LIGURIA	In tutte le province		
	EMILIA-ROMAGNA	In tutte le province		
CENTRO E SARDEGNA	TOSCANA	In tutte le province		
	UMBRIA	In tutte le province		
	MARCHE	In tutte le province		
	LAZIO	In tutte le province		
	ABRUZZO	In tutte le province		
	SARDEGNA	OG, CA, CI, NU, OT, SS	VS, OR	
SUD E SICILIA	MOLISE	In tutte le province		
	CAMPANIA	In tutte le province		
	PUGLIA	TA, BR, LE	BA, BAT, FG	
	BASILICATA	PZ	MT	
	CALABRIA	VV, CZ, RC, CS	KR	
	SICILIA		RG, ME, CT, SR, AG, EN, CL	PA, TP

NOTE

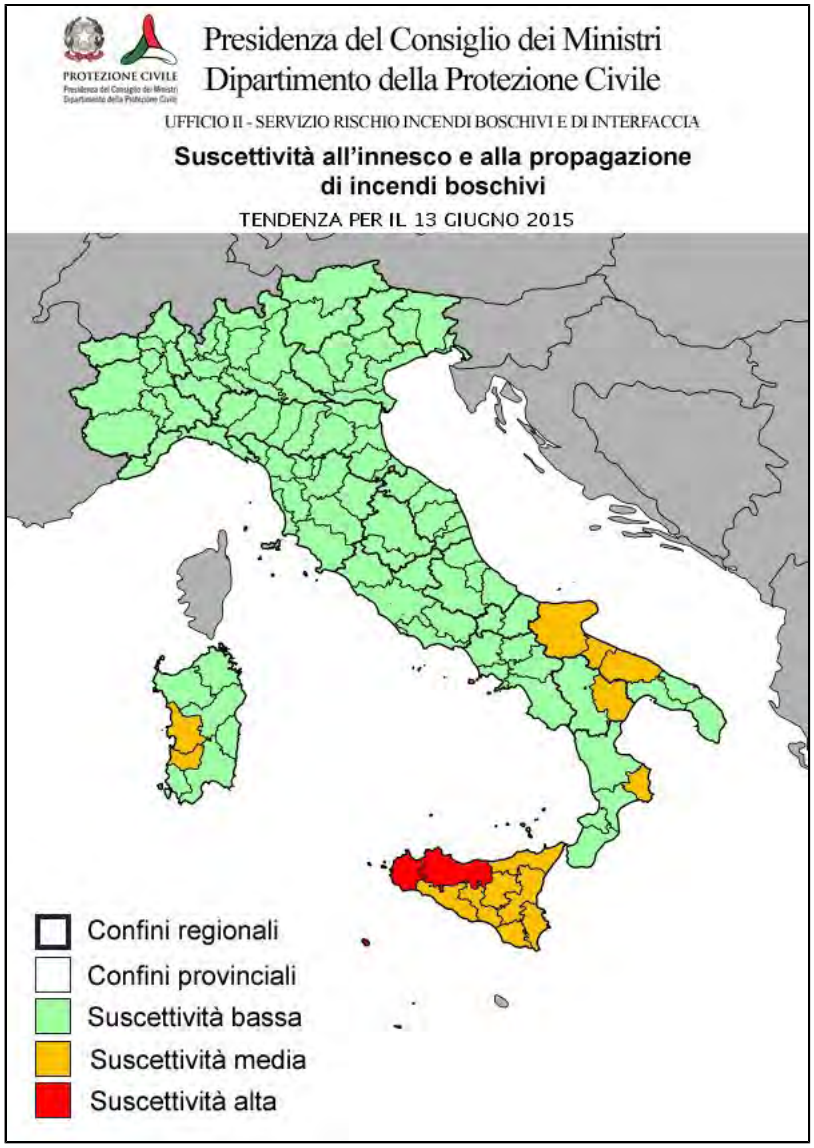

IL DIRETTORE DELL'UFFICIO
F.to Silvano Meroi

Presidenza del Consiglio dei Ministri

DIPARTIMENTO DELLA PROTEZIONE CIVILE
UFFICIO RISCHI IDROGEOLOGICI E ANTROPICI
SERVIZIO RISCHIO INCENDI BOSCHIVI E DI INTERFACCIA

INFORMATIVA N. 112/2015 ***emissione del 12/06/2015***

prossima emissione il 15/06/2015

VISTA la Direttiva Presidente Consiglio dei Ministri 01/7/2011 recante 'Direttiva in materia di lotta attiva agli incendi boschivi' pubblicata nella G.U. n. 208 del 7/9/2011:

VISTO il Decreto attuativo del Capo del Dipartimento della Protezione Civile Rep n. 50 del 19/01/2012;

SULLA BASE dei modelli di analisi delle condizioni favorevoli all'innesco ed alla propagazione degli incendi boschivi in uso presso il Dipartimento della Protezione Civile;

SULLA BASE delle previsioni meteo del Servizio Centro Funzionale Centrale settore Meteo;

SULLA BASE degli elementi notiziari acquisiti;

TENUTO CONTO che il Bollettino di previsione nazionale incendi boschivi e' strutturato su scala provinciale e riporta lo scenario di previsione di natura probabilistica delle condizioni di suscettivita' all'innesco ed alla propagazione degli incendi boschivi, articolate su tre livelli cosi' definiti:

Suscettivita' bassa: ad innesco avvenuto, ancorche' poco probabile, l'incendio si propaghera' in maniera tale che dovrebbe essere fronteggiato con le sole forze ordinarie, comunque necessarie.
Suscettivita' media: ad innesco avvenuto, l'incendio si propaghera' in maniera tale da dover essere tempestivamente fronteggiato con forze ordinarie, altrimenti potrebbe essere necessario un dispiegamento di ulteriori forze per contrastarlo, rafforzando le squadre a terra ed impiegando piccoli e medi mezzi aerei.
Suscettivita' alta: ad innesco avvenuto, l'incendio si propaghera' in maniera tale da poter rapidamente raggiungere dimensioni e intensita' tali da renderlo difficilmente contrastabile con le sole forze ordinarie, ancorche' rinforzate, richiedendo il dispiegamento di ulteriori mezzi aerei.

SI EMETTE IL SEGUENTE

BOLLETTINO DI PREVISIONE NAZIONALE INCENDI BOSCHIVI

PREVISIONI METEO (fornite dal Servizio Centro Funzionale Centrale settore Meteo)

SITUAZIONE: un campo di alta pressione è presente sul Mediterraneo centrale e mantiene tempo stabile su buona parte del territorio italiano; tuttavia, correnti umide da ovest, associate ad una struttura ciclonica al largo della Spagna, porteranno già oggi un peggioramento del tempo sul nord-ovest e sulla Sardegna. Tra domani e domenica piogge e temporali interesseranno tutto il settentrione, specie le aree di ponente e localmente Toscana e Sardegna.

Previsioni per il 13 GIUGNO 2015

Nord
Precipitazioni: da sparse a diffuse, anche a carattere di rovescio e temporale, sulle regioni occidentali; isolate sulle restanti zone
Venti: localmente forti settentrionali sulla Liguria; deboli meridionali sulle restanti regioni.
Temperature: in lieve diminuzione le massime.
Umidità minima nei bassi strati: intorno al 40-60%.

Centro e Sardegna
Precipitazioni: isolati rovesci o brevi temporali sulla Sardegna occidentale e sulle aree appenniniche centrali.
Temperature: in aumento.
Venti: da deboli a moderati meridionali su tutte le regioni con locali rinforzi fino a forti su aree tirreniche e Sardegna.
Umidità minima nei bassi strati: intorno al 40-50%.

Sud e Sicilia
Precipitazioni: assenti.
Venti: da deboli a moderati meridionali su tutte le regioni con locali rinforzi fino a forti sulla Sicilia occidentale e meridionale.
Temperature: in aumento.
Umidità minima nei bassi strati: intorno al 30-50%.

TENDENZA PER IL 14 GIUGNO 2015
Precipitazioni diffuse sul Nord Ovest e sulle restanti aree alpine e prealpine, locali piogge e temporali sul resto del Nord e su Marche, Toscana e Sardegna settentrionale. Venti moderati meridionale con locali rinforzi fino a forti su tutte le aree costiere.

TENDENZA PER IL 15 GIUGNO 2015
Locali precipitazioni sulle regioni centro-settentrionali specie su aree alpine, zone tirreniche e Sardegna. Venti moderati sud-occidentali su centro-nord e Sardegna, da deboli a moderati settentrionali al sud.

CONDIZIONI DI SUSCETTIVITA' ALL'INNESCO E ALLA PROPAGAZIONE DI INCENDI BOSCHIVI PREVISTE PER IL 13 GIUGNO 2015

		BASSA	MEDIA	ALTA
NORD	VALLE D'AOSTA	AO		
	PIEMONTE	In tutte le province		
	LOMBARDIA	In tutte le province		
	TRENTINO A. A.	In tutte le province		
	VENETO	In tutte le province		
	FRIULI V. GIULIA	In tutte le province		
	LIGURIA	In tutte le province		
	EMILIA-ROMAGNA	In tutte le province		
CENTRO E SARDEGNA	TOSCANA	PI, PT, PO, LI, SI, MS, LU, FI, AR	GR	
	UMBRIA	In tutte le province		
	MARCHE	In tutte le province		
	LAZIO	FR, RM, LT, RI	VT	
	ABRUZZO	In tutte le province		
	SARDEGNA	In tutte le province		
SUD E SICILIA	MOLISE	In tutte le province		
	CAMPANIA	In tutte le province		
	PUGLIA	BR, TA, LE	BAT, BA, FG	
	BASILICATA	In tutte le province		
	CALABRIA	CZ, CS, RC, VV	KR	
	SICILIA	CT, SR	AG, ME, RG, CL, EN, TP	PA

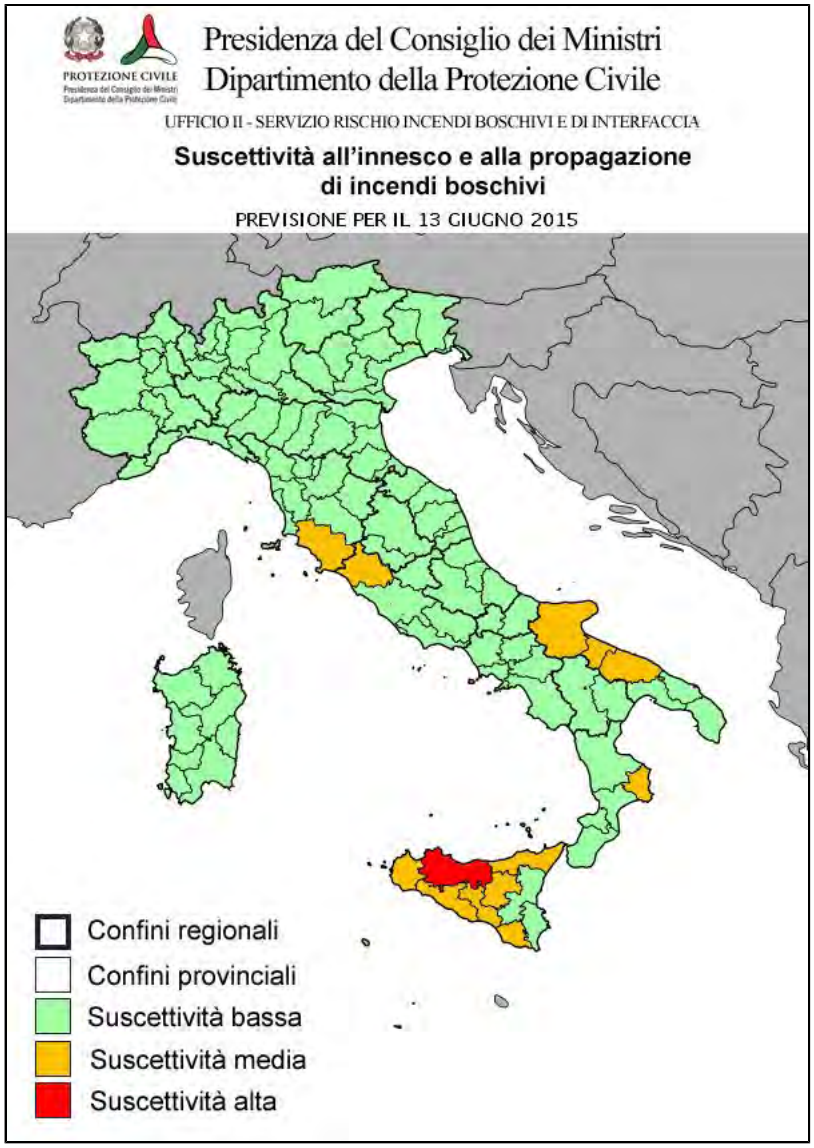

NOTE

CONDIZIONI DI SUSCETTIVITA' ALL'INNESCO E ALLA PROPAGAZIONE DI INCENDI BOSCHIVI PREVISTE PER IL 14 GIUGNO 2015

		BASSA	MEDIA	ALTA
NORD	VALLE D'AOSTA	AO		
	PIEMONTE	In tutte le province		
	LOMBARDIA	In tutte le province		
	TRENTINO A. A.	In tutte le province		
	VENETO	In tutte le province		
	FRIULI V. GIULIA	In tutte le province		
	LIGURIA	In tutte le province		
	EMILIA-ROMAGNA	In tutte le province		
CENTRO E SARDEGNA	TOSCANA	In tutte le province		
	UMBRIA	In tutte le province		
	MARCHE	In tutte le province		
	LAZIO	In tutte le province		
	ABRUZZO	In tutte le province		
	SARDEGNA	In tutte le province		
SUD E SICILIA	MOLISE	IS	CB	
	CAMPANIA	In tutte le province		
	PUGLIA		In tutte le province	
	BASILICATA	PZ	MT	
	CALABRIA	CS, CZ, RC, VV	KR	
	SICILIA	SR, CT, EN, RG	PA, CL, ME, AG, TP	

NOTE Per la giornata di lunedì 15 giugno 2015 non si prevedono variazioni delle condizioni di suscettività rispetto alla tendenza per domenica 14 giugno 2015.

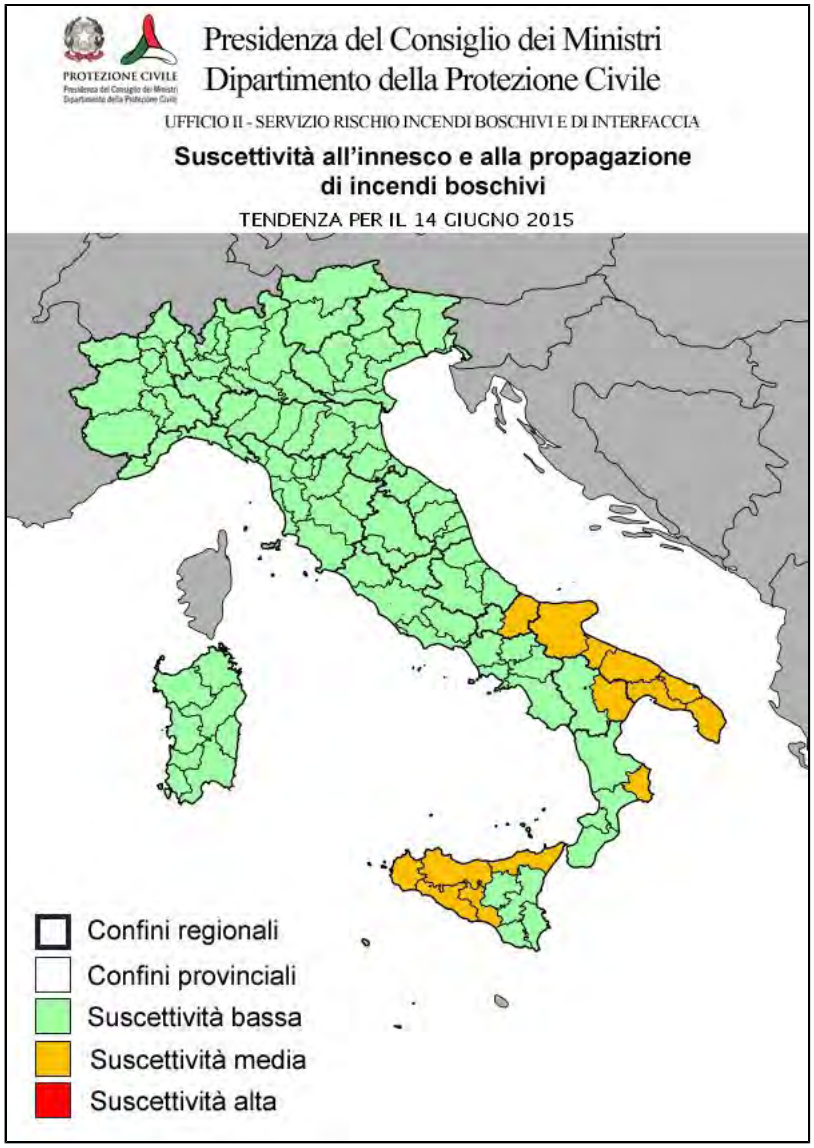

IL DIRETTORE DELL'UFFICIO
F.to Silvano Meroi

Presidenza del Consiglio dei Ministri

DIPARTIMENTO DELLA PROTEZIONE CIVILE
UFFICIO RISCHI IDROGEOLOGICI E ANTROPICI
SERVIZIO RISCHIO INCENDI BOSCHIVI E DI INTERFACCIA

INFORMATIVA N. 113/2015 ***emissione del 15/06/2015***

VISTA la Direttiva Presidente Consiglio dei Ministri 01/7/2011 recante 'Direttiva in materia di lotta attiva agli incendi boschivi' pubblicata nella G.U. n. 208 del 7/9/2011:

VISTO il Decreto attuativo del Capo del Dipartimento della Protezione Civile Rep n. 50 del 19/01/2012;

SULLA BASE dei modelli di analisi delle condizioni favorevoli all'innesco ed alla propagazione degli incendi boschivi in uso presso il Dipartimento della Protezione Civile;

SULLA BASE delle previsioni meteo del Servizio Centro Funzionale Centrale settore Meteo;

SULLA BASE degli elementi notiziari acquisiti;

TENUTO CONTO che il Bollettino di previsione nazionale incendi boschivi e' strutturato su scala provinciale e riporta lo scenario di previsione di natura probabilistica delle condizioni di suscettivita' all'innesco ed alla propagazione degli incendi boschivi, articolate su tre livelli cosi' definiti:

Suscettivita' bassa: ad innesco avvenuto, ancorche' poco probabile, l'incendio si propaghera' in maniera tale che dovrebbe essere fronteggiato con le sole forze ordinarie, comunque necessarie.
Suscettivita' media: ad innesco avvenuto, l'incendio si propaghera' in maniera tale da dover essere tempestivamente fronteggiato con forze ordinarie, altrimenti potrebbe essere necessario un dispiegamento di ulteriori forze per contrastarlo, rafforzando le squadre a terra ed impiegando piccoli e medi mezzi aerei.
Suscettivita' alta: ad innesco avvenuto, l'incendio si propaghera' in maniera tale da poter rapidamente raggiungere dimensioni e intensita' tali da renderlo difficilmente contrastabile con le sole forze ordinarie, ancorche' rinforzate, richiedendo il dispiegamento di ulteriori mezzi aerei.

SI EMETTE IL SEGUENTE

BOLLETTINO DI PREVISIONE NAZIONALE INCENDI BOSCHIVI

PREVISIONI METEO (fornite dal Servizio Centro Funzionale Centrale settore Meteo)

SITUAZIONE: l’area depressionaria centrata sulla penisola iberica, proietta un flusso umido e moderatamente instabile sulle regioni centro-settentrionali italiane, con piogge e temporali sparsi, mentre al sud prevalgono condizioni di generale stabilità. Domani, dopo una temporanea attenuazione della fenomenologia, l’avvicinamento della saccatura atlantica, determinerà un nuovo peggioramento al centro-nord con interessamento, nella successiva giornata di mercoledì, anche delle regioni meridionali.

Previsioni per il 16 GIUGNO 2015

Nord
Precipitazioni: da sparse a diffuse, anche a carattere di rovescio e temporale, su tutte le regioni.
Venti: da moderati a localmente tesi meridionali sulla Liguria; deboli variabili sulle restanti regioni.
Temperature: senza variazioni di rilievo.
Umidità minima nei bassi strati: intorno al 55-75%.

Centro e Sardegna
Precipitazioni: da isolate a sparse, anche a carattere di rovescio o temporale, dapprima su Toscana, Umbria, Marche e Sardegna, in estensione dal tardo pomeriggio-sera sulle restanti regioni del centro.
Temperature: senza variazioni di rilievo.
Venti: da deboli a moderati dai quadranti occidentali, con i maggiori rinforzi sulla Sardegna, ove potranno risultare tesi in prossimità delle Bocche di Bonifacio.
Umidità minima nei bassi strati: intorno al 45-65%.

Sud e Sicilia
Precipitazioni: dalla serata, isolate piogge o brevi rovesci temporaleschi su Campania e Puglia settentrionale; assenti o non rilevanti altrove.
Venti: da deboli a moderati dai quadranti settentrionali, con locali ulteriori rinforzi di maestrale sulle coste tirreniche e sulla Sicilia.
Temperature: senza variazioni di rilievo, comunque con valori localmente sino al di sopra dei 30°C, specie su Sicilia, Calabria e Puglia.
Umidità minima nei bassi strati: intorno al 30-50%.

CONDIZIONI DI SUSCETTIVITA' ALL'INNESCO E ALLA PROPAGAZIONE DI INCENDI BOSCHIVI PREVISTE PER IL 16 GIUGNO 2015

		BASSA	MEDIA	ALTA
NORD	VALLE D'AOSTA	AO		
	PIEMONTE	In tutte le province		
	LOMBARDIA	In tutte le province		
	TRENTINO A. A.	In tutte le province		
	VENETO	In tutte le province		
	FRIULI V. GIULIA	In tutte le province		
	LIGURIA	In tutte le province		
	EMILIA-ROMAGNA	In tutte le province		
CENTRO E SARDEGNA	TOSCANA	In tutte le province		
	UMBRIA	In tutte le province		
	MARCHE	In tutte le province		
	LAZIO	In tutte le province		
	ABRUZZO	In tutte le province		
	SARDEGNA	In tutte le province		
SUD E SICILIA	MOLISE	In tutte le province		
	CAMPANIA	In tutte le province		
	PUGLIA	In tutte le province		
	BASILICATA	In tutte le province		
	CALABRIA	In tutte le province		
	SICILIA	SR, TP, ME	EN, CL, CT, AG, RG, PA	

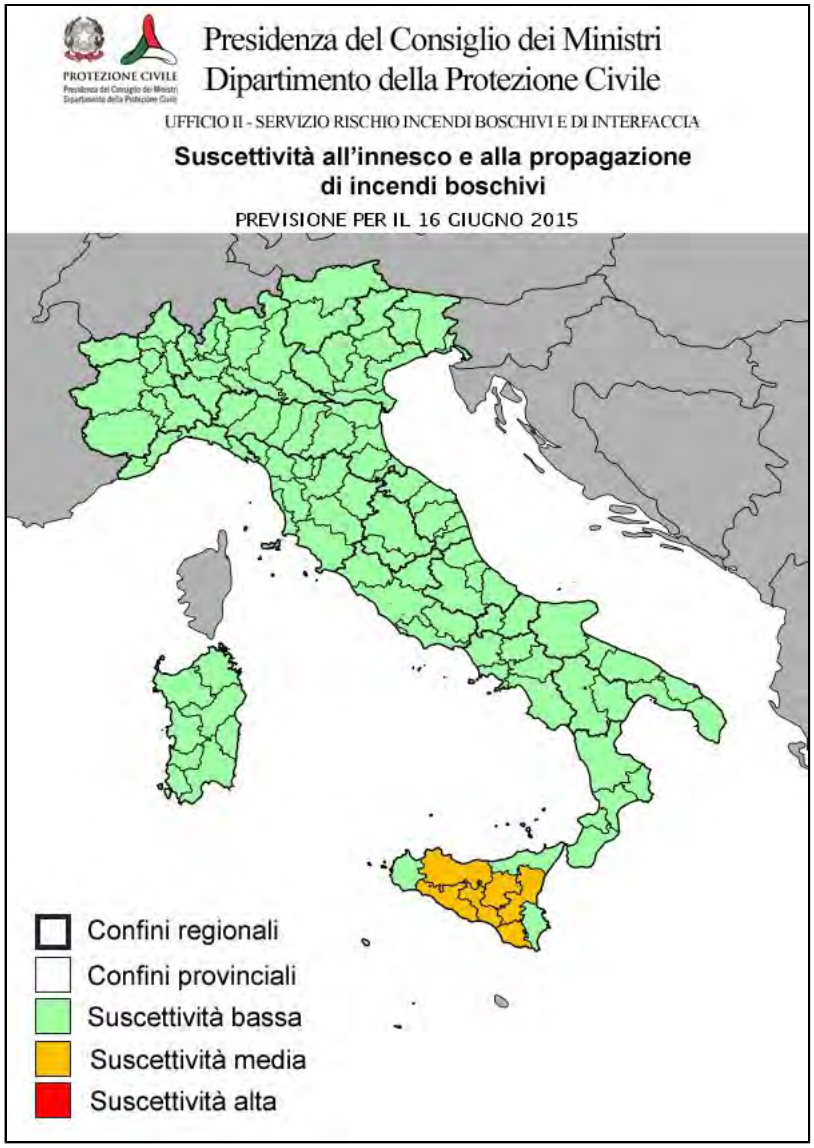

NOTE

CONDIZIONI DI SUSCETTIVITA' ALL'INNESCO E ALLA PROPAGAZIONE DI INCENDI BOSCHIVI PREVISTE PER IL 17 GIUGNO 2015

		BASSA	MEDIA	ALTA
NORD	VALLE D'AOSTA	AO		
	PIEMONTE	In tutte le province		
	LOMBARDIA	In tutte le province		
	TRENTINO A. A.	In tutte le province		
	VENETO	In tutte le province		
	FRIULI V. GIULIA	In tutte le province		
	LIGURIA	In tutte le province		
	EMILIA-ROMAGNA	In tutte le province		
CENTRO E SARDEGNA	TOSCANA	In tutte le province		
	UMBRIA	In tutte le province		
	MARCHE	In tutte le province		
	LAZIO	In tutte le province		
	ABRUZZO	In tutte le province		
	SARDEGNA	In tutte le province		
SUD E SICILIA	MOLISE	In tutte le province		
	CAMPANIA	In tutte le province		
	PUGLIA	In tutte le province		
	BASILICATA	In tutte le province		
	CALABRIA	In tutte le province		
	SICILIA	ME, TP, PA, SR	AG, CL, EN, RG, CT	

NOTE

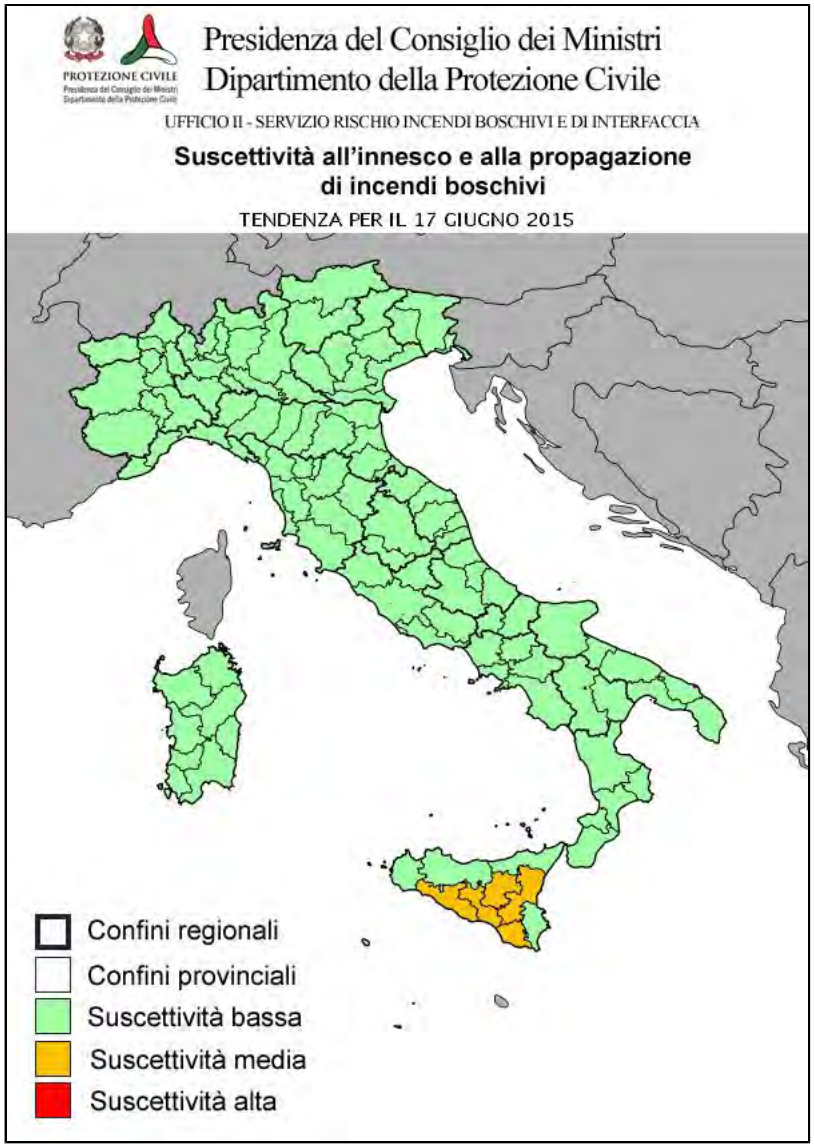

IL DIRETTORE DELL'UFFICIO
F.to Silvano Meroi

Presidenza del Consiglio dei Ministri

DIPARTIMENTO DELLA PROTEZIONE CIVILE
UFFICIO RISCHI IDROGEOLOGICI E ANTROPICI
SERVIZIO RISCHIO INCENDI BOSCHIVI E DI INTERFACCIA

INFORMATIVA N. 114/2015 ***emissione del 16/06/2015***

VISTA la Direttiva Presidente Consiglio dei Ministri 01/7/2011 recante 'Direttiva in materia di lotta attiva agli incendi boschivi' pubblicata nella G.U. n. 208 del 7/9/2011:

VISTO il Decreto attuativo del Capo del Dipartimento della Protezione Civile Rep n. 50 del 19/01/2012;

SULLA BASE dei modelli di analisi delle condizioni favorevoli all'innesco ed alla propagazione degli incendi boschivi in uso presso il Dipartimento della Protezione Civile;

SULLA BASE delle previsioni meteo del Servizio Centro Funzionale Centrale settore Meteo;

SULLA BASE degli elementi notiziari acquisiti;

TENUTO CONTO che il Bollettino di previsione nazionale incendi boschivi e' strutturato su scala provinciale e riporta lo scenario di previsione di natura probabilistica delle condizioni di suscettivita' all'innesco ed alla propagazione degli incendi boschivi, articolate su tre livelli cosi' definiti:

Suscettivita' bassa: ad innesco avvenuto, ancorche' poco probabile, l'incendio si propaghera' in maniera tale che dovrebbe essere fronteggiato con le sole forze ordinarie, comunque necessarie.
Suscettivita' media: ad innesco avvenuto, l'incendio si propaghera' in maniera tale da dover essere tempestivamente fronteggiato con forze ordinarie, altrimenti potrebbe essere necessario un dispiegamento di ulteriori forze per contrastarlo, rafforzando le squadre a terra ed impiegando piccoli e medi mezzi aerei.
Suscettivita' alta: ad innesco avvenuto, l'incendio si propaghera' in maniera tale da poter rapidamente raggiungere dimensioni e intensita' tali da renderlo difficilmente contrastabile con le sole forze ordinarie, ancorche' rinforzate, richiedendo il dispiegamento di ulteriori mezzi aerei.

SI EMETTE IL SEGUENTE

BOLLETTINO DI PREVISIONE NAZIONALE INCENDI BOSCHIVI

PREVISIONI METEO (fornite dal Servizio Centro Funzionale Centrale settore Meteo)

SITUAZIONE: : l’avvicinamento del minimo, posizionato sul Mediterraneo occidentale, porterà ancora per oggi instabilità sulle regioni centro-settentrionali in special modo sulle aree alpine. Domani l’avvicinamento di una saccatura dai Balcani e la formazione di un minimo sul Tirreno darà luogo ad un ulteriore peggioramento con fenomeni anche sulle regioni meridionali.

Previsioni per il 17 GIUGNO 2015

Nord
Precipitazioni: da sparse a diffuse, anche a carattere di rovescio e temporale, sull'Emilia Romagna occidentale, sparse su Triveneto e Lombardia orientale.
Venti: moderati dai quadranti orientali, fino a forti sulle aree adriatiche.
Temperature: massime in diminuzione sull'Emilia Romagna.
Umidità minima nei bassi strati: intorno al 40-60%.

Centro e Sardegna
Precipitazioni: da sparse a diffuse, anche a carattere di rovescio e temporale, su tutte le regioni peninsulari, più insistenti sul versante adriatico; isolate sulla Sardegna.
Temperature: massime in diminuzione specie sulle regioni adriatiche.
Venti: moderati dai quadranti settentrionali, con rinforzi fino a forti da nord est sulle regioni adriatiche e da nord ovest sulla Sardegna.
Umidità minima nei bassi strati: intorno al 45-65%.

Sud e Sicilia
Precipitazioni: da sparse a diffuse, anche a carattere di rovescio e temporale, su tutte le regioni, più insistenti su Molise e Puglia; isolate sulla Sicilia meridionale e sulla Calabria ionica.
Venti: da deboli a moderati dai quadranti settentrionali, con rinforzi fino a forti da nord ovest sulla Sicilia.
Temperature: massime in diminuzione, anche sensibile.
Umidità minima nei bassi strati: intorno al 45-65%.

CONDIZIONI DI SUSCETTIVITA' ALL'INNESCO E ALLA PROPAGAZIONE DI INCENDI BOSCHIVI PREVISTE PER IL 17 GIUGNO 2015

		BASSA	MEDIA	ALTA
NORD	VALLE D'AOSTA	AO		
	PIEMONTE	In tutte le province		
	LOMBARDIA	In tutte le province		
	TRENTINO A. A.	In tutte le province		
	VENETO	In tutte le province		
	FRIULI V. GIULIA	In tutte le province		
	LIGURIA	In tutte le province		
	EMILIA-ROMAGNA	In tutte le province		
CENTRO E SARDEGNA	TOSCANA	In tutte le province		
	UMBRIA	In tutte le province		
	MARCHE	In tutte le province		
	LAZIO	In tutte le province		
	ABRUZZO	In tutte le province		
	SARDEGNA	In tutte le province		
SUD E SICILIA	MOLISE	In tutte le province		
	CAMPANIA	In tutte le province		
	PUGLIA	In tutte le province		
	BASILICATA	In tutte le province		
	CALABRIA	CS, RC, VV	CZ, KR	
	SICILIA	SR, PA, ME, TP	AG, RG, EN, CT, CL	

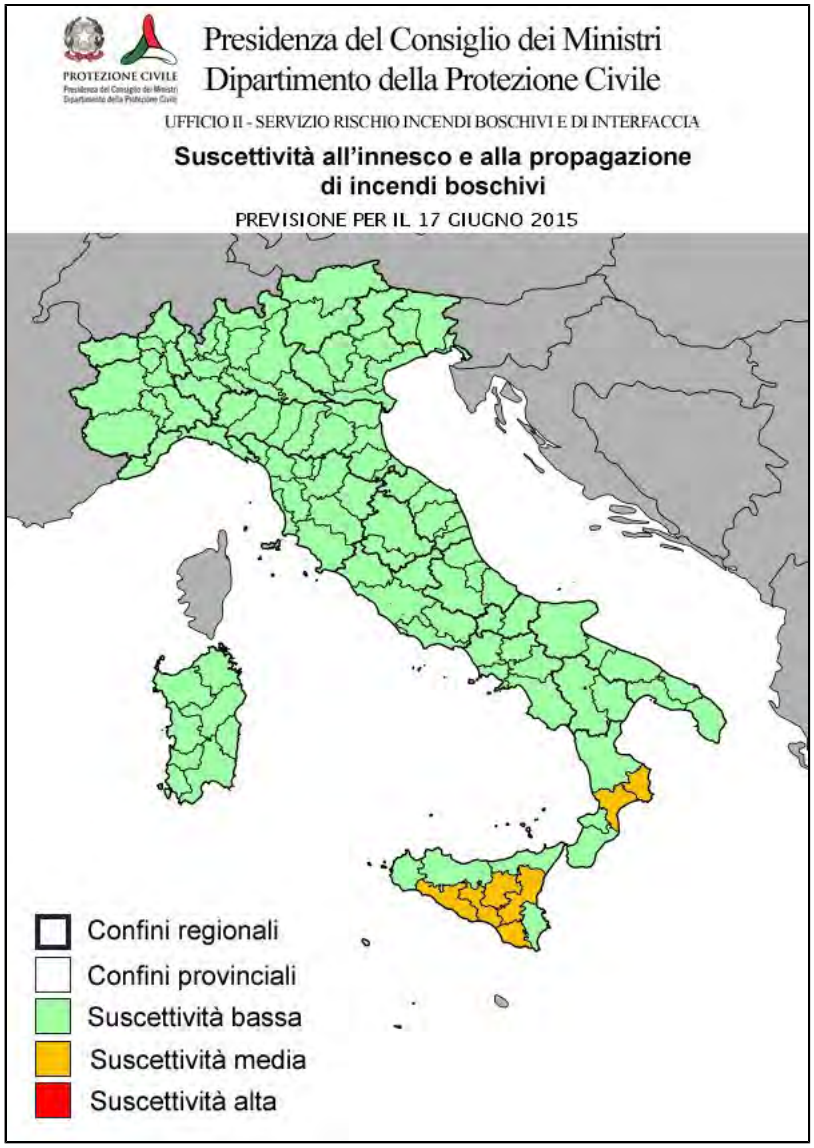

NOTE

CONDIZIONI DI SUSCETTIVITA' ALL'INNESCO E ALLA PROPAGAZIONE DI INCENDI BOSCHIVI PREVISTE PER IL 18 GIUGNO 2015

		BASSA	MEDIA	ALTA
NORD	VALLE D'AOSTA	AO		
	PIEMONTE	In tutte le province		
	LOMBARDIA	In tutte le province		
	TRENTINO A. A.	In tutte le province		
	VENETO	In tutte le province		
	FRIULI V. GIULIA	In tutte le province		
	LIGURIA	In tutte le province		
	EMILIA-ROMAGNA	In tutte le province		
CENTRO E SARDEGNA	TOSCANA	In tutte le province		
	UMBRIA	In tutte le province		
	MARCHE	In tutte le province		
	LAZIO	In tutte le province		
	ABRUZZO	In tutte le province		
	SARDEGNA	In tutte le province		
SUD E SICILIA	MOLISE	In tutte le province		
	CAMPANIA	In tutte le province		
	PUGLIA	LE, BR, BAT, BA	FG, TA	
	BASILICATA	PZ	MT	
	CALABRIA	RC, CS, CZ, VV	KR	
	SICILIA	PA, RG, TP, ME, CT, SR	EN, CL, AG	

NOTE

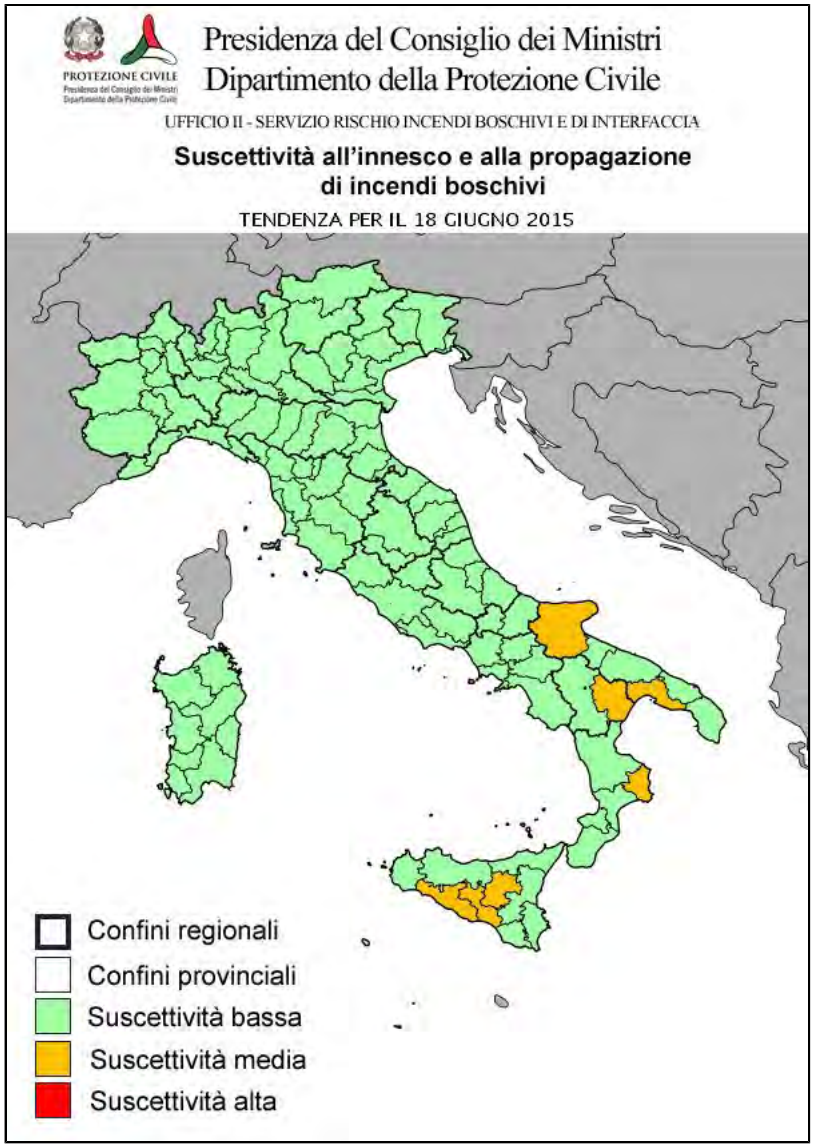

IL DIRETTORE DELL'UFFICIO
F.to Silvano Meroi

Presidenza del Consiglio dei Ministri

DIPARTIMENTO DELLA PROTEZIONE CIVILE
UFFICIO RISCHI IDROGEOLOGICI E ANTROPICI
SERVIZIO RISCHIO INCENDI BOSCHIVI E DI INTERFACCIA

INFORMATIVA N. 115/2015 ***emissione del 17/06/2015***

VISTA la Direttiva Presidente Consiglio dei Ministri 01/7/2011 recante 'Direttiva in materia di lotta attiva agli incendi boschivi' pubblicata nella G.U. n. 208 del 7/9/2011:

VISTO il Decreto attuativo del Capo del Dipartimento della Protezione Civile Rep n. 50 del 19/01/2012;

SULLA BASE dei modelli di analisi delle condizioni favorevoli all'innesco ed alla propagazione degli incendi boschivi in uso presso il Dipartimento della Protezione Civile;

SULLA BASE delle previsioni meteo del Servizio Centro Funzionale Centrale settore Meteo;

SULLA BASE degli elementi notiziari acquisiti;

TENUTO CONTO che il Bollettino di previsione nazionale incendi boschivi e' strutturato su scala provinciale e riporta lo scenario di previsione di natura probabilistica delle condizioni di suscettivita' all'innesco ed alla propagazione degli incendi boschivi, articolate su tre livelli cosi' definiti:

Suscettivita' bassa: ad innesco avvenuto, ancorche' poco probabile, l'incendio si propaghera' in maniera tale che dovrebbe essere fronteggiato con le sole forze ordinarie, comunque necessarie.
Suscettivita' media: ad innesco avvenuto, l'incendio si propaghera' in maniera tale da dover essere tempestivamente fronteggiato con forze ordinarie, altrimenti potrebbe essere necessario un dispiegamento di ulteriori forze per contrastarlo, rafforzando le squadre a terra ed impiegando piccoli e medi mezzi aerei.
Suscettivita' alta: ad innesco avvenuto, l'incendio si propaghera' in maniera tale da poter rapidamente raggiungere dimensioni e intensita' tali da renderlo difficilmente contrastabile con le sole forze ordinarie, ancorche' rinforzate, richiedendo il dispiegamento di ulteriori mezzi aerei.

SI EMETTE IL SEGUENTE

BOLLETTINO DI PREVISIONE NAZIONALE INCENDI BOSCHIVI

PREVISIONI METEO (fornite dal Servizio Centro Funzionale Centrale settore Meteo)

SITUAZIONE:un minimo in quota, posizionato sulle regioni centrali italiane, determinerà, oggi, diffusa instabilità sull'Emilia Romagna e sulle regioni centro-meridionali, in particolare sulle aree adriatiche. Nella giornata di domani l'ingresso di correnti settentrionali determinerà un generale miglioramento, con però ancora tempo localmente instabile al meridione. Venerdì l'avvicinamento di un sistema frontale proveniente dal nord-Europa darà luogo ad un nuovo peggioramento sulle regioni settentrionali.

Previsioni per il 18 GIUGNO 2015

Nord
Precipitazioni: assenti o non rilevanti.
Venti: deboli o moderati dai quadranti settentrionali, fino a forti sulle aree adriatiche.
Temperature: in diminuzione, specie sulle zone adriatiche.
Umidità minima nei bassi strati: intorno al 40-50%.

Centro e Sardegna
Precipitazioni: al mattino residue sulle zone adriatiche, assenti o non rilevanti altrove.
Venti: moderati dai quadranti settentrionali, con rinforzi fino a forti specie al mattino sulle regioni adriatiche.
Temperature: in diminuzione sulle regioni adriatiche.
Umidità minima nei bassi strati: intorno al 40-60%, valori più bassi sul Tirreno.

Sud e Sicilia
Precipitazioni: da isolate a sparse, anche a carattere di rovescio e temporale, su tutte le regioni, in attenuazione e cessazione dal tardo pomeriggio.
Venti: da moderati a forti nord-occidentali, con rinforzi specialmente sulla Puglia e sulla Sicilia.
Temperature: in generale diminuzione.
Umidità minima nei bassi strati: intorno al 45-65%.

CONDIZIONI DI SUSCETTIVITA' ALL'INNESCO E ALLA PROPAGAZIONE DI INCENDI BOSCHIVI PREVISTE PER IL 18 GIUGNO 2015

		BASSA	MEDIA	ALTA
NORD	VALLE D'AOSTA	AO		
	PIEMONTE	In tutte le province		
	LOMBARDIA	In tutte le province		
	TRENTINO A. A.	In tutte le province		
	VENETO	In tutte le province		
	FRIULI V. GIULIA	In tutte le province		
	LIGURIA	In tutte le province		
	EMILIA-ROMAGNA	In tutte le province		
CENTRO E SARDEGNA	TOSCANA	In tutte le province		
	UMBRIA	In tutte le province		
	MARCHE	In tutte le province		
	LAZIO	In tutte le province		
	ABRUZZO	In tutte le province		
	SARDEGNA	In tutte le province		
SUD E SICILIA	MOLISE	In tutte le province		
	CAMPANIA	In tutte le province		
	PUGLIA	BR, BA, TA, BAT, LE	FG	
	BASILICATA	PZ	MT	
	CALABRIA	VV, CZ, CS, RC	KR	
	SICILIA	ME, SR, RG, TP	CT, PA, CL, EN, AG	

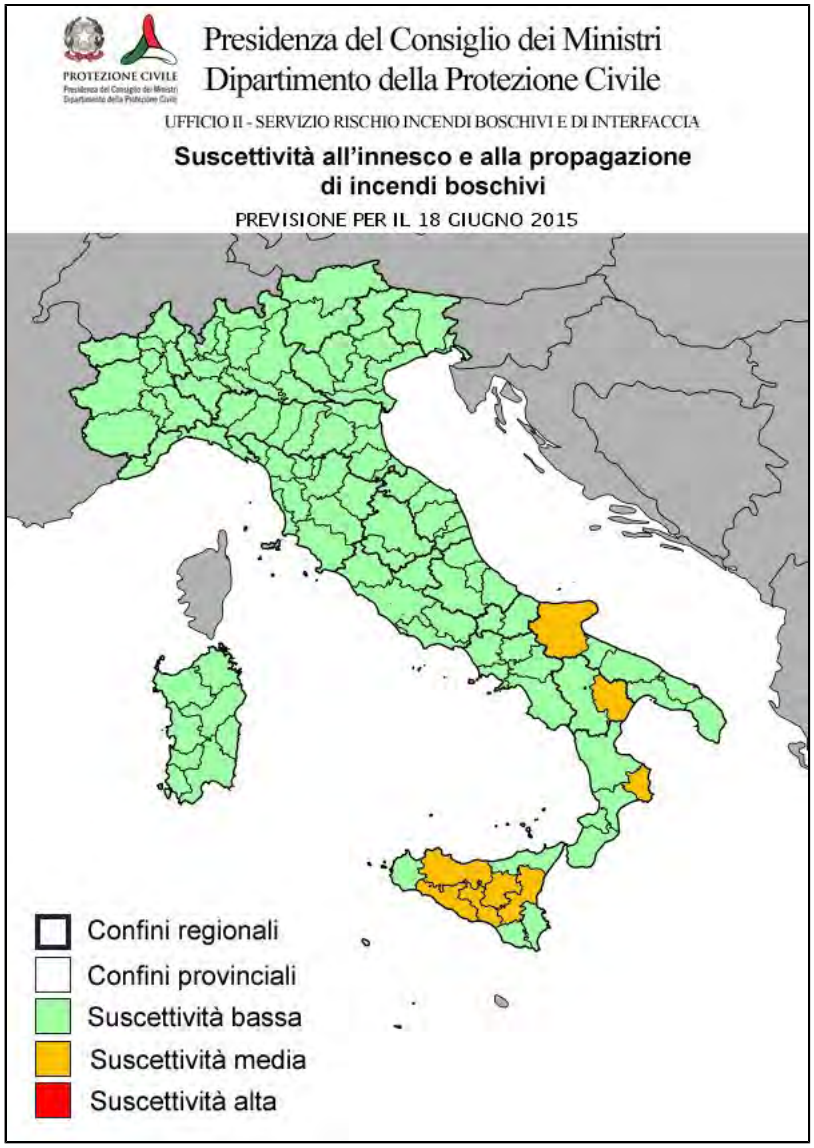

NOTE

CONDIZIONI DI SUSCETTIVITA' ALL'INNESCO E ALLA PROPAGAZIONE DI INCENDI BOSCHIVI PREVISTE PER IL 19 GIUGNO 2015

		BASSA	MEDIA	ALTA
NORD	VALLE D'AOSTA	AO		
	PIEMONTE	In tutte le province		
	LOMBARDIA	In tutte le province		
	TRENTINO A. A.	In tutte le province		
	VENETO	In tutte le province		
	FRIULI V. GIULIA	In tutte le province		
	LIGURIA	In tutte le province		
	EMILIA-ROMAGNA	In tutte le province		
CENTRO E SARDEGNA	TOSCANA	In tutte le province		
	UMBRIA	In tutte le province		
	MARCHE	In tutte le province		
	LAZIO	In tutte le province		
	ABRUZZO	In tutte le province		
	SARDEGNA	In tutte le province		
SUD E SICILIA	MOLISE	In tutte le province		
	CAMPANIA	In tutte le province		
	PUGLIA	BAT, BA, TA, BR, LE	FG	
	BASILICATA	In tutte le province		
	CALABRIA	VV, RC, CS, CZ	KR	
	SICILIA	EN, TP, PA, ME, SR	CT, CL, AG, RG	

NOTE

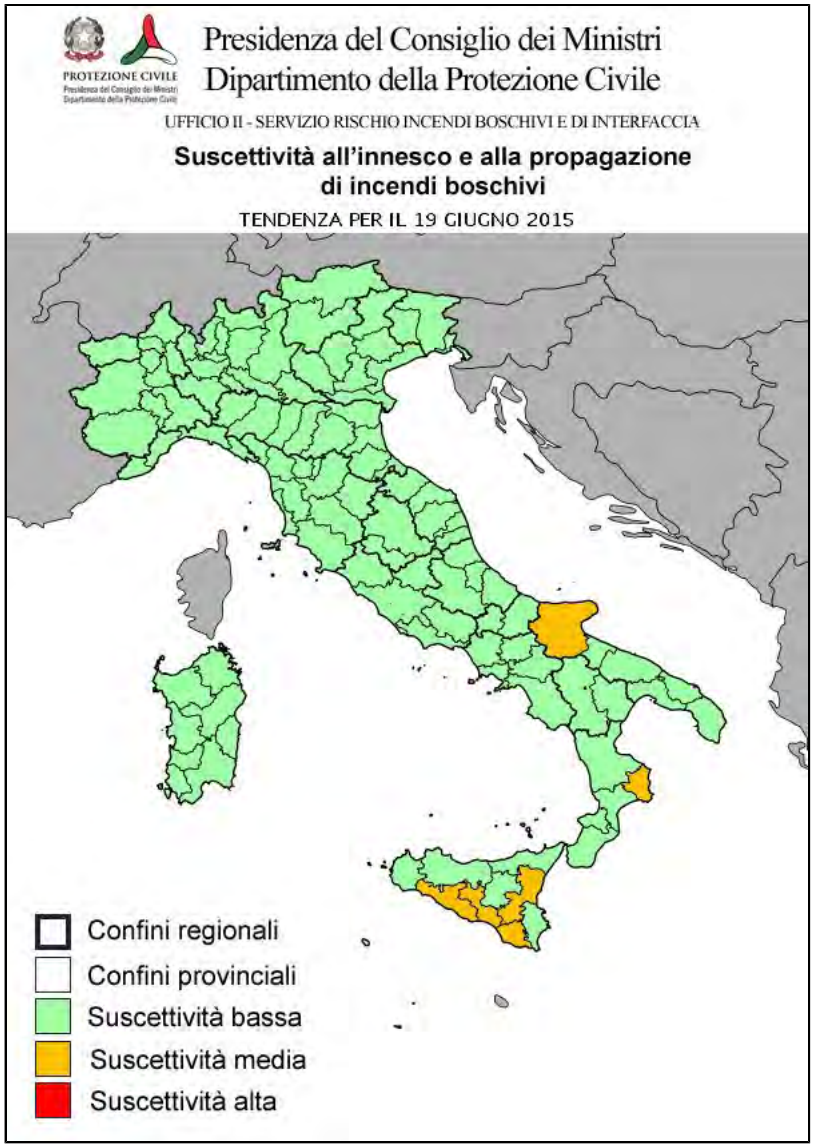

IL DIRETTORE DELL'UFFICIO
F.to Silvano Meroi

Presidenza del Consiglio dei Ministri

DIPARTIMENTO DELLA PROTEZIONE CIVILE
UFFICIO RISCHI IDROGEOLOGICI E ANTROPICI
SERVIZIO RISCHIO INCENDI BOSCHIVI E DI INTERFACCIA

INFORMATIVA N. 116/2015 ***emissione del 18/06/2015***

VISTA la Direttiva Presidente Consiglio dei Ministri 01/7/2011 recante 'Direttiva in materia di lotta attiva agli incendi boschivi' pubblicata nella G.U. n. 208 del 7/9/2011:

VISTO il Decreto attuativo del Capo del Dipartimento della Protezione Civile Rep n. 50 del 19/01/2012;

SULLA BASE dei modelli di analisi delle condizioni favorevoli all'innesco ed alla propagazione degli incendi boschivi in uso presso il Dipartimento della Protezione Civile;

SULLA BASE delle previsioni meteo del Servizio Centro Funzionale Centrale settore Meteo;

SULLA BASE degli elementi notiziari acquisiti;

TENUTO CONTO che il Bollettino di previsione nazionale incendi boschivi e' strutturato su scala provinciale e riporta lo scenario di previsione di natura probabilistica delle condizioni di suscettivita' all'innesco ed alla propagazione degli incendi boschivi, articolate su tre livelli cosi' definiti:

Suscettivita' bassa: ad innesco avvenuto, ancorche' poco probabile, l'incendio si propaghera' in maniera tale che dovrebbe essere fronteggiato con le sole forze ordinarie, comunque necessarie.
Suscettivita' media: ad innesco avvenuto, l'incendio si propaghera' in maniera tale da dover essere tempestivamente fronteggiato con forze ordinarie, altrimenti potrebbe essere necessario un dispiegamento di ulteriori forze per contrastarlo, rafforzando le squadre a terra ed impiegando piccoli e medi mezzi aerei.
Suscettivita' alta: ad innesco avvenuto, l'incendio si propaghera' in maniera tale da poter rapidamente raggiungere dimensioni e intensita' tali da renderlo difficilmente contrastabile con le sole forze ordinarie, ancorche' rinforzate, richiedendo il dispiegamento di ulteriori mezzi aerei.

SI EMETTE IL SEGUENTE

BOLLETTINO DI PREVISIONE NAZIONALE INCENDI BOSCHIVI

PREVISIONI METEO (fornite dal Servizio Centro Funzionale Centrale settore Meteo)

SITUAZIONE: il transito di un minimo in quota sull'area ionica determinerà, in giornata, residue condizioni di instabilità sulle regioni meridionali italiane, specie su Puglia e settori tirrenici di Calabria e Sicilia; il resto del Paese godrà di condizioni più stabili grazie ad una temporanea risalita del campo barico. Domani l'avvicinamento di un sistema frontale proveniente dal nord-Europa darà luogo ad un nuovo peggioramento sulle regioni settentrionali, in estensione sabato al centro e domenica al sud.

Previsioni per il 19 GIUGNO 2015

Nord
Precipitazioni: da isolate a sparse, specie sui settori alpini e prealpini orientali, a carattere di rovescio e temporale.
Venti: deboli di direzione variabile ovunque, tendenti a divenire moderati nord-orientali sulle coste adriatiche.
Temperature: in diminuzione, sensibile nei valori massimi su Veneto e Friuli-Venezia Giulia.
Umidità minima nei bassi strati: intorno al 50-60%.

Centro e Sardegna
Precipitazioni: isolate al pomeriggio su Marche, Umbria e settori orientali della Toscana, a carattere di rovescio e temporale; assenti o non rilevanti altrove.
Venti: moderati nord-occidentali sulla Sardegna, tendenti a divenire tesi o localmente forti dal pomeriggio; deboli di direzione variabile altrove.
Temperature: in aumento sulle regioni adriatiche, specie sull'Abruzzo.
Umidità minima nei bassi strati: intorno al 45-65%, valori più bassi su regioni tirreniche.

Sud e Sicilia
Precipitazioni: assenti o non rilevanti su tutte le regioni.
Venti: inizialmente forti nord-occidentali sulla Sicilia e sulla Puglia ma in attenuazione su quest'ultima; da deboli a moderati occidentali altrove.
Temperature: in generale aumento, specie nei valori massimi su Puglia, Basilicata e zone ioniche della Calabria centro-settentrionale.
Umidità minima nei bassi strati: intorno al 45-65%.

CONDIZIONI DI SUSCETTIVITA' ALL'INNESCO E ALLA PROPAGAZIONE DI INCENDI BOSCHIVI PREVISTE PER IL 19 GIUGNO 2015

		BASSA	MEDIA	ALTA
NORD	VALLE D'AOSTA	AO		
	PIEMONTE	In tutte le province		
	LOMBARDIA	In tutte le province		
	TRENTINO A. A.	In tutte le province		
	VENETO	In tutte le province		
	FRIULI V. GIULIA	In tutte le province		
	LIGURIA	In tutte le province		
	EMILIA-ROMAGNA	In tutte le province		
CENTRO E SARDEGNA	TOSCANA	In tutte le province		
	UMBRIA	In tutte le province		
	MARCHE	In tutte le province		
	LAZIO	In tutte le province		
	ABRUZZO	In tutte le province		
	SARDEGNA	In tutte le province		
SUD E SICILIA	MOLISE	In tutte le province		
	CAMPANIA	In tutte le province		
	PUGLIA	In tutte le province		
	BASILICATA	In tutte le province		
	CALABRIA	VV, KR, CS, RC	CZ	
	SICILIA	ME, PA, TP, EN	SR, RG, CT, AG, CL	

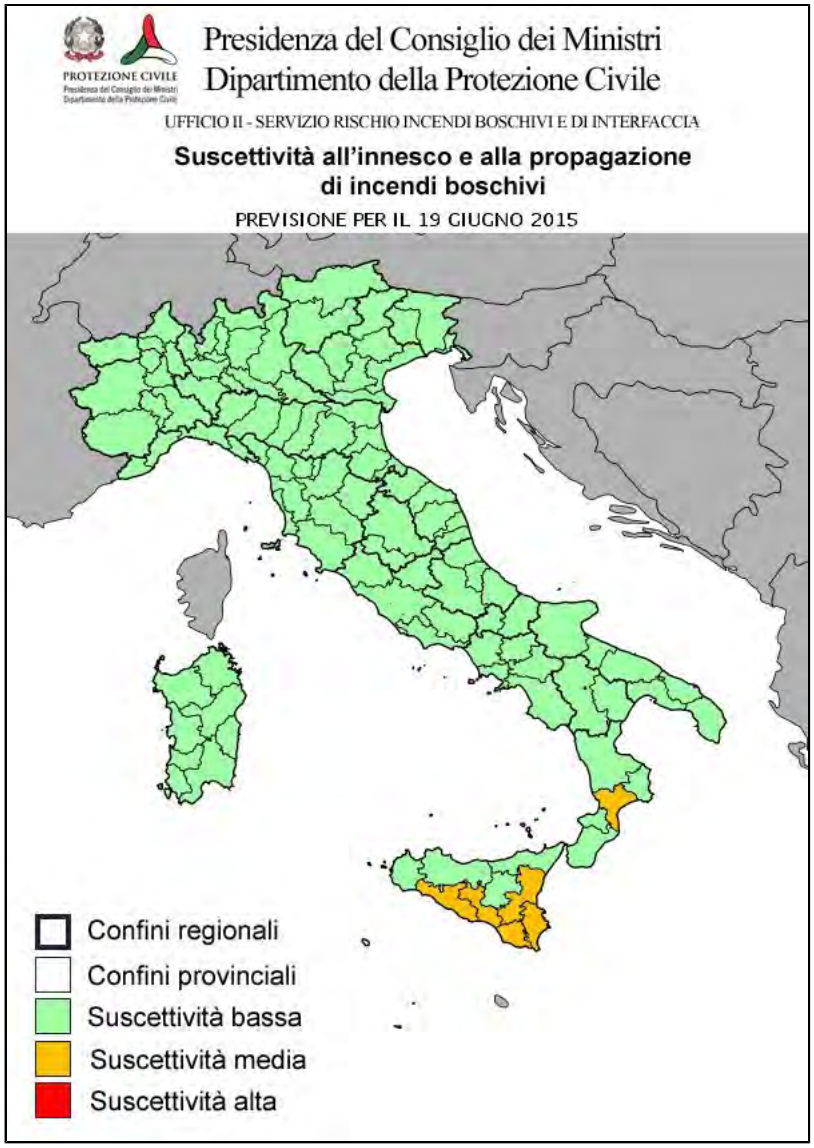

NOTE

CONDIZIONI DI SUSCETTIVITA' ALL'INNESCO E ALLA PROPAGAZIONE DI INCENDI BOSCHIVI PREVISTE PER IL 20 GIUGNO 2015

		BASSA	MEDIA	ALTA
NORD	VALLE D'AOSTA	AO		
	PIEMONTE	In tutte le province		
	LOMBARDIA	In tutte le province		
	TRENTINO A. A.	In tutte le province		
	VENETO	In tutte le province		
	FRIULI V. GIULIA	In tutte le province		
	LIGURIA	In tutte le province		
	EMILIA-ROMAGNA	In tutte le province		
CENTRO E SARDEGNA	TOSCANA	In tutte le province		
	UMBRIA	In tutte le province		
	MARCHE	In tutte le province		
	LAZIO	In tutte le province		
	ABRUZZO	In tutte le province		
	SARDEGNA	In tutte le province		
SUD E SICILIA	MOLISE	In tutte le province		
	CAMPANIA	In tutte le province		
	PUGLIA	BAT, LE, TA, BA, BR	FG	
	BASILICATA	In tutte le province		
	CALABRIA	In tutte le province		
	SICILIA	CT, PA, RG, ME, TP, EN, SR	AG, CL	

NOTE

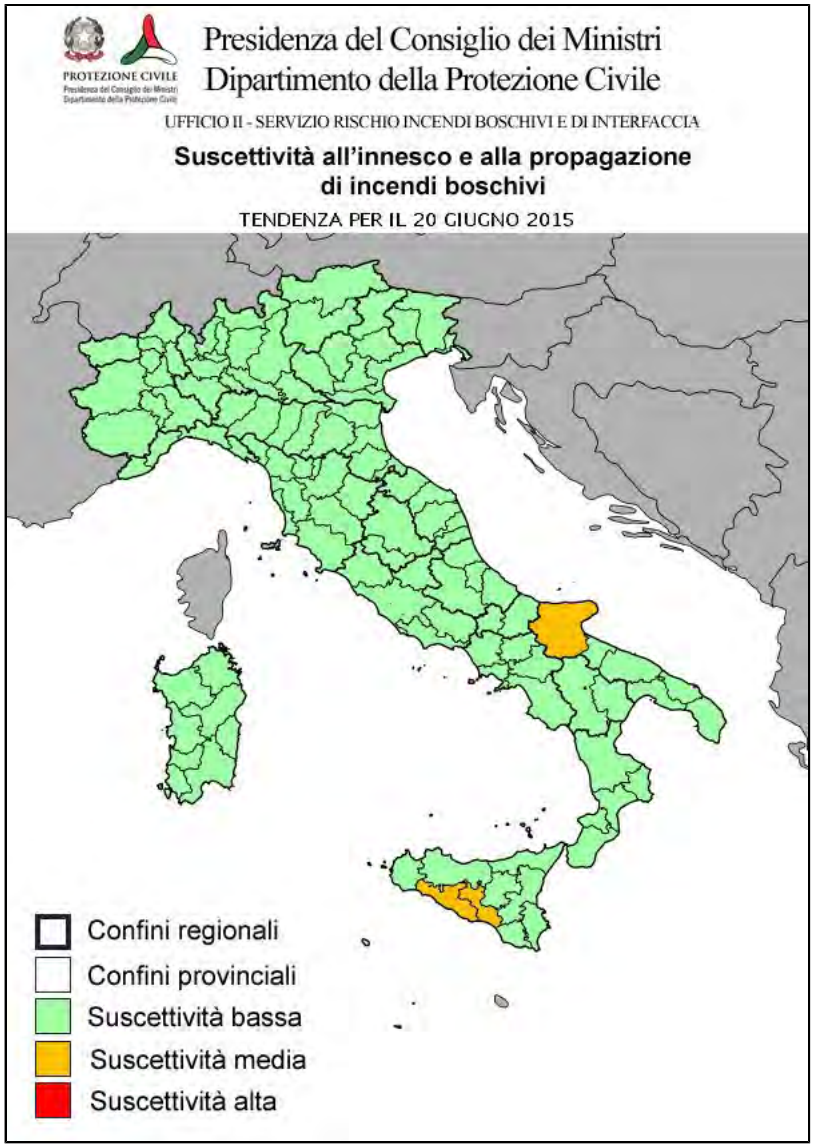

IL DIRETTORE DELL'UFFICIO
F.to Silvano Meroi

Presidenza del Consiglio dei Ministri

DIPARTIMENTO DELLA PROTEZIONE CIVILE
UFFICIO RISCHI IDROGEOLOGICI E ANTROPICI
SERVIZIO RISCHIO INCENDI BOSCHIVI E DI INTERFACCIA

INFORMATIVA N. 117/2015 ***emissione del 19/06/2015***

VISTA la Direttiva Presidente Consiglio dei Ministri 01/7/2011 recante 'Direttiva in materia di lotta attiva agli incendi boschivi' pubblicata nella G.U. n. 208 del 7/9/2011:

VISTO il Decreto attuativo del Capo del Dipartimento della Protezione Civile Rep n. 50 del 19/01/2012;

SULLA BASE dei modelli di analisi delle condizioni favorevoli all'innesco ed alla propagazione degli incendi boschivi in uso presso il Dipartimento della Protezione Civile;

SULLA BASE delle previsioni meteo del Servizio Centro Funzionale Centrale settore Meteo;

SULLA BASE degli elementi notiziari acquisiti;

TENUTO CONTO che il Bollettino di previsione nazionale incendi boschivi e' strutturato su scala provinciale e riporta lo scenario di previsione di natura probabilistica delle condizioni di suscettivita' all'innesco ed alla propagazione degli incendi boschivi, articolate su tre livelli cosi' definiti:

Suscettivita' bassa: ad innesco avvenuto, ancorche' poco probabile, l'incendio si propaghera' in maniera tale che dovrebbe essere fronteggiato con le sole forze ordinarie, comunque necessarie.
Suscettivita' media: ad innesco avvenuto, l'incendio si propaghera' in maniera tale da dover essere tempestivamente fronteggiato con forze ordinarie, altrimenti potrebbe essere necessario un dispiegamento di ulteriori forze per contrastarlo, rafforzando le squadre a terra ed impiegando piccoli e medi mezzi aerei.
Suscettivita' alta: ad innesco avvenuto, l'incendio si propaghera' in maniera tale da poter rapidamente raggiungere dimensioni e intensita' tali da renderlo difficilmente contrastabile con le sole forze ordinarie, ancorche' rinforzate, richiedendo il dispiegamento di ulteriori mezzi aerei.

SI EMETTE IL SEGUENTE

BOLLETTINO DI PREVISIONE NAZIONALE INCENDI BOSCHIVI

PREVISIONI METEO (fornite dal Servizio Centro Funzionale Centrale settore Meteo)

SITUAZIONE:l'avvicinamento di una saccatura alle regioni settentrionali darà luogo, oggi, ad un peggioramento soprattutto sulle regioni nord-orientali e, nel pomeriggio, sulle zone interne di Toscana, Marche e sull'Umbria. Domani il peggioramento si sposterà al resto del centro, alla Puglia e alla Campania, in estensione domenica all'estremo sud.

Previsioni per il 20 GIUGNO 2015

Nord
Precipitazioni: isolate, a prevalente carattere di rovescio o temporale, specie su Alpi occidentali e Triveneto.
Venti: deboli da est sulla costa adriatica, di direzione variabile altrove.
Temperature: in diminuzione nei valori minimi, stazionarie le massime.
Umidità minima nei bassi strati: intorno al 35-50%.

Centro e Sardegna
Precipitazioni: da isolate a sparse, a prevalente carattere di rovescio o temporale, sulle regioni peninsulari specie sui settori montuosi; assenti o non rilevanti sulla Sardegna.
Venti: tesi o localmente forti nord-occidentali sulla Sardegna; deboli variabili, ma tendenti a rinforzare e a disporsi da nord in serata, sul resto del centro.
Temperature: in aumento nei valori minimi, in diminuzione nei valori massimi in particolare sui settori adriatici di Abruzzo e Molise.
Umidità minima nei bassi strati: intorno al 45-70%.

Sud e Sicilia
Precipitazioni: da isolate a sparse, a prevalente carattere di rovescio o temporale, sulle regioni peninsulari, specie sui settori montuosi, e sulla Sicilia settentrionale.
Venti: localmente forti nord-occidentali sulla Sicilia; da deboli a moderati prevalentemente occidentali altrove.
Temperature: in aumento nei valori minimi; in diminuzione nei valori massimi sulla Puglia settentrionale e sulla Basilicata.
Umidità minima nei bassi strati: intorno al 45-70%.

CONDIZIONI DI SUSCETTIVITA' ALL'INNESCO E ALLA PROPAGAZIONE DI INCENDI BOSCHIVI PREVISTE PER IL 20 GIUGNO 2015

		BASSA	MEDIA	ALTA
NORD	VALLE D'AOSTA	AO		
	PIEMONTE	In tutte le province		
	LOMBARDIA	In tutte le province		
	TRENTINO A. A.	In tutte le province		
	VENETO	In tutte le province		
	FRIULI V. GIULIA	In tutte le province		
	LIGURIA	In tutte le province		
	EMILIA-ROMAGNA	In tutte le province		
CENTRO E SARDEGNA	TOSCANA	In tutte le province		
	UMBRIA	In tutte le province		
	MARCHE	In tutte le province		
	LAZIO	In tutte le province		
	ABRUZZO	In tutte le province		
	SARDEGNA	In tutte le province		
SUD E SICILIA	MOLISE	In tutte le province		
	CAMPANIA	In tutte le province		
	PUGLIA	In tutte le province		
	BASILICATA	In tutte le province		
	CALABRIA	In tutte le province		
	SICILIA	TP, SR, ME, RG, EN, CT, PA	AG, CL	

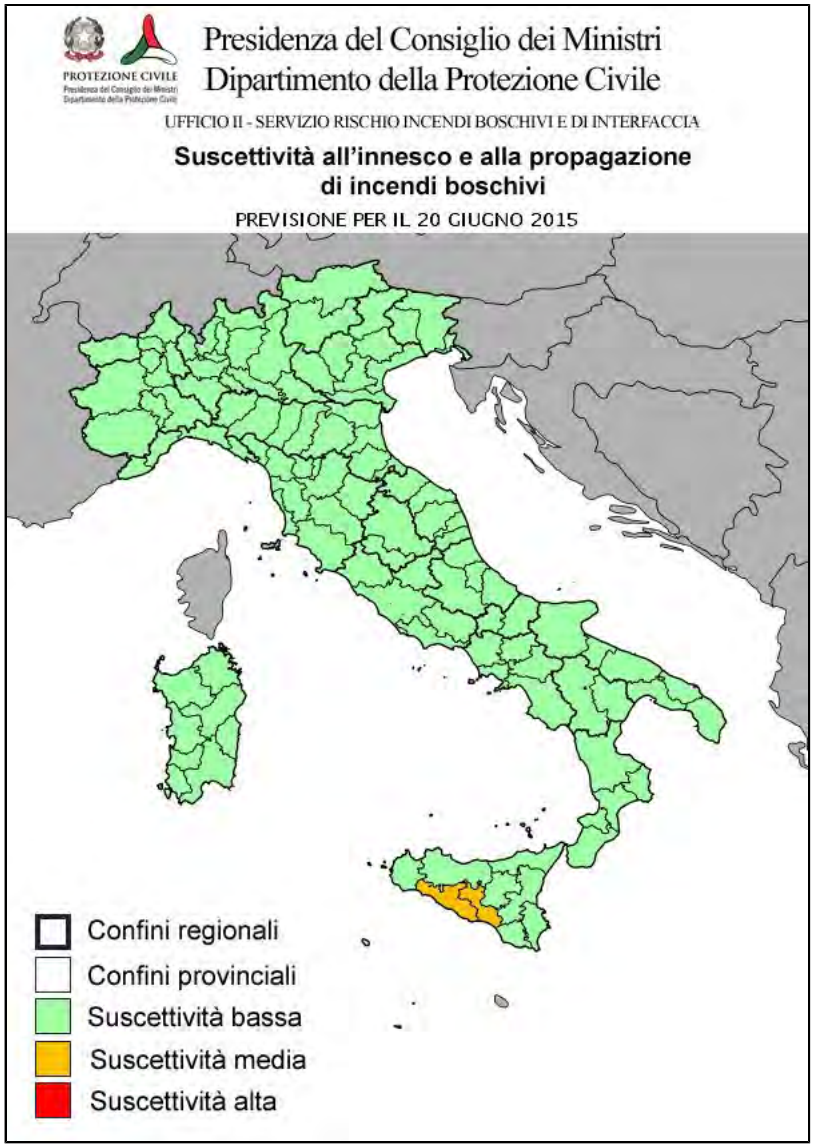

NOTE

CONDIZIONI DI SUSCETTIVITA' ALL'INNESCO E ALLA PROPAGAZIONE DI INCENDI BOSCHIVI PREVISTE PER IL 21 GIUGNO 2015

		BASSA	MEDIA	ALTA
NORD	VALLE D'AOSTA	AO		
	PIEMONTE	In tutte le province		
	LOMBARDIA	In tutte le province		
	TRENTINO A. A.	In tutte le province		
	VENETO	In tutte le province		
	FRIULI V. GIULIA	In tutte le province		
	LIGURIA	In tutte le province		
	EMILIA-ROMAGNA	In tutte le province		
CENTRO E SARDEGNA	TOSCANA	In tutte le province		
	UMBRIA	In tutte le province		
	MARCHE	In tutte le province		
	LAZIO	In tutte le province		
	ABRUZZO	In tutte le province		
	SARDEGNA	In tutte le province		
SUD E SICILIA	MOLISE	In tutte le province		
	CAMPANIA	In tutte le province		
	PUGLIA	In tutte le province		
	BASILICATA	In tutte le province		
	CALABRIA	In tutte le province		
	SICILIA	CL, RG, PA, TP, CT, ME, EN, SR	AG	

NOTE

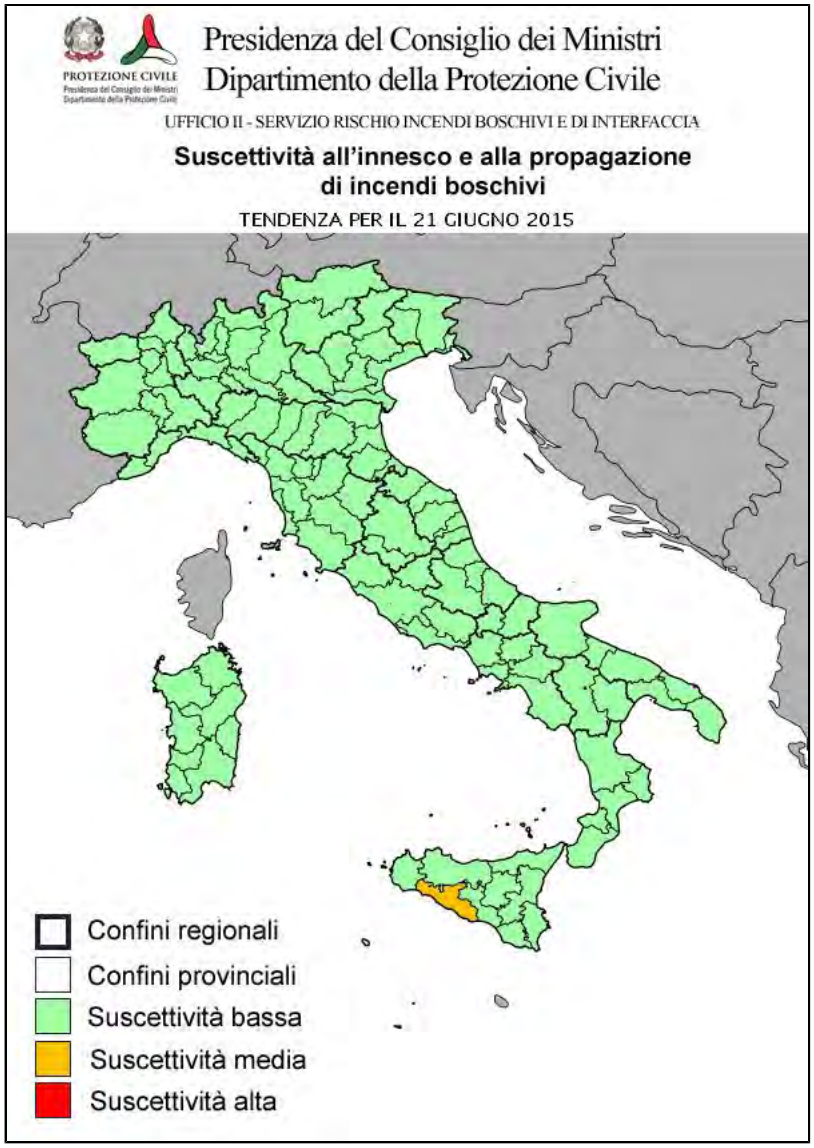

IL DIRETTORE DELL'UFFICIO
F.to Silvano Meroi

Presidenza del Consiglio dei Ministri

DIPARTIMENTO DELLA PROTEZIONE CIVILE
UFFICIO RISCHI IDROGEOLOGICI E ANTROPICI
SERVIZIO RISCHIO INCENDI BOSCHIVI E DI INTERFACCIA

INFORMATIVA N. 118/2015 ***emissione del 20/06/2015***

VISTA la Direttiva Presidente Consiglio dei Ministri 01/7/2011 recante 'Direttiva in materia di lotta attiva agli incendi boschivi' pubblicata nella G.U. n. 208 del 7/9/2011:

VISTO il Decreto attuativo del Capo del Dipartimento della Protezione Civile Rep n. 50 del 19/01/2012;

SULLA BASE dei modelli di analisi delle condizioni favorevoli all'innesco ed alla propagazione degli incendi boschivi in uso presso il Dipartimento della Protezione Civile;

SULLA BASE delle previsioni meteo del Servizio Centro Funzionale Centrale settore Meteo;

SULLA BASE degli elementi notiziari acquisiti;

TENUTO CONTO che il Bollettino di previsione nazionale incendi boschivi e' strutturato su scala provinciale e riporta lo scenario di previsione di natura probabilistica delle condizioni di suscettivita' all'innesco ed alla propagazione degli incendi boschivi, articolate su tre livelli cosi' definiti:

Suscettivita' bassa: ad innesco avvenuto, ancorche' poco probabile, l'incendio si propaghera' in maniera tale che dovrebbe essere fronteggiato con le sole forze ordinarie, comunque necessarie.
Suscettivita' media: ad innesco avvenuto, l'incendio si propaghera' in maniera tale da dover essere tempestivamente fronteggiato con forze ordinarie, altrimenti potrebbe essere necessario un dispiegamento di ulteriori forze per contrastarlo, rafforzando le squadre a terra ed impiegando piccoli e medi mezzi aerei.
Suscettivita' alta: ad innesco avvenuto, l'incendio si propaghera' in maniera tale da poter rapidamente raggiungere dimensioni e intensita' tali da renderlo difficilmente contrastabile con le sole forze ordinarie, ancorche' rinforzate, richiedendo il dispiegamento di ulteriori mezzi aerei.

SI EMETTE IL SEGUENTE

BOLLETTINO DI PREVISIONE NAZIONALE INCENDI BOSCHIVI

PREVISIONI METEO (fornite dal Servizio Centro Funzionale Centrale settore Meteo)

SITUAZIONE: una vasta area depressionaria, in transito sull'Europa centro-orientale determinerà anche sull'Italia condizioni di instabilità, più marcate sulle regioni orientali. Domani avremo una lenta rimonta del campo barico sulle regioni centro-settentrionali, che godranno di una maggiore stabilità, mentre al sud peninsulare saranno ancora possibili fenomeni. Lunedì condizioni di tempo stabile e soleggiato su tutta la Penisola, mentre martedì un nuovo sistema perturbato si avvicinerà all'arco alpino per poi interessare le rimanenti aree del settentrione.

Previsioni per il 21 GIUGNO 2015

Nord
Precipitazioni: isolate pomeridiane, a prevalente carattere di rovescio o temporale, su settori alpini e prealpini orientali.
Venti: deboli da est sulla costa adriatica con rinforzi pomeridiani, di direzione variabile altrove.
Temperature: senza variazioni significative.
Umidità minima nei bassi strati: intorno al 35-50%.

Centro e Sardegna
Precipitazioni: isolate pomeridiane, a prevalente carattere di rovescio o breve temporale, sul basso Lazio e zone interne dell'Abruzzo.
Venti: tesi o localmente forti settentrionali su Sardegna e costa adriatica; deboli o localmente moderati mediamente settentrionali sul resto del centro.
Temperature: in aumento nei valori massimi sulle regioni tirreniche peninsulari e Sardegna.
Umidità minima nei bassi strati: intorno al 55-70%.

Sud e Sicilia
Precipitazioni: isolate, a prevalente carattere di rovescio o temporale, sui settori montuosi delle regioni peninsulari e sulla Sicilia settentrionale, specie sulla Calabria.
Venti: localmente forti nord-occidentali su Sicilia meridionale e Puglia; da deboli a moderati prevalentemente settentrionali altrove.
Temperature: in diminuzione nei valori minimi su Puglia e Basilicata; in aumento nei valori massimi sulla Sicilia meridionale.
Umidità minima nei bassi strati: intorno al 55-70%.

CONDIZIONI DI SUSCETTIVITA' ALL'INNESCO E ALLA PROPAGAZIONE DI INCENDI BOSCHIVI PREVISTE PER IL 21 GIUGNO 2015

		BASSA	MEDIA	ALTA
NORD	VALLE D'AOSTA	AO		
	PIEMONTE	In tutte le province		
	LOMBARDIA	In tutte le province		
	TRENTINO A. A.	In tutte le province		
	VENETO	In tutte le province		
	FRIULI V. GIULIA	In tutte le province		
	LIGURIA	In tutte le province		
	EMILIA-ROMAGNA	In tutte le province		
CENTRO E SARDEGNA	TOSCANA	In tutte le province		
	UMBRIA	In tutte le province		
	MARCHE	In tutte le province		
	LAZIO	In tutte le province		
	ABRUZZO	In tutte le province		
	SARDEGNA	In tutte le province		
SUD E SICILIA	MOLISE	In tutte le province		
	CAMPANIA	In tutte le province		
	PUGLIA	In tutte le province		
	BASILICATA	In tutte le province		
	CALABRIA	In tutte le province		
	SICILIA	ME, SR, EN, PA, RG, TP, CT	AG, CL	

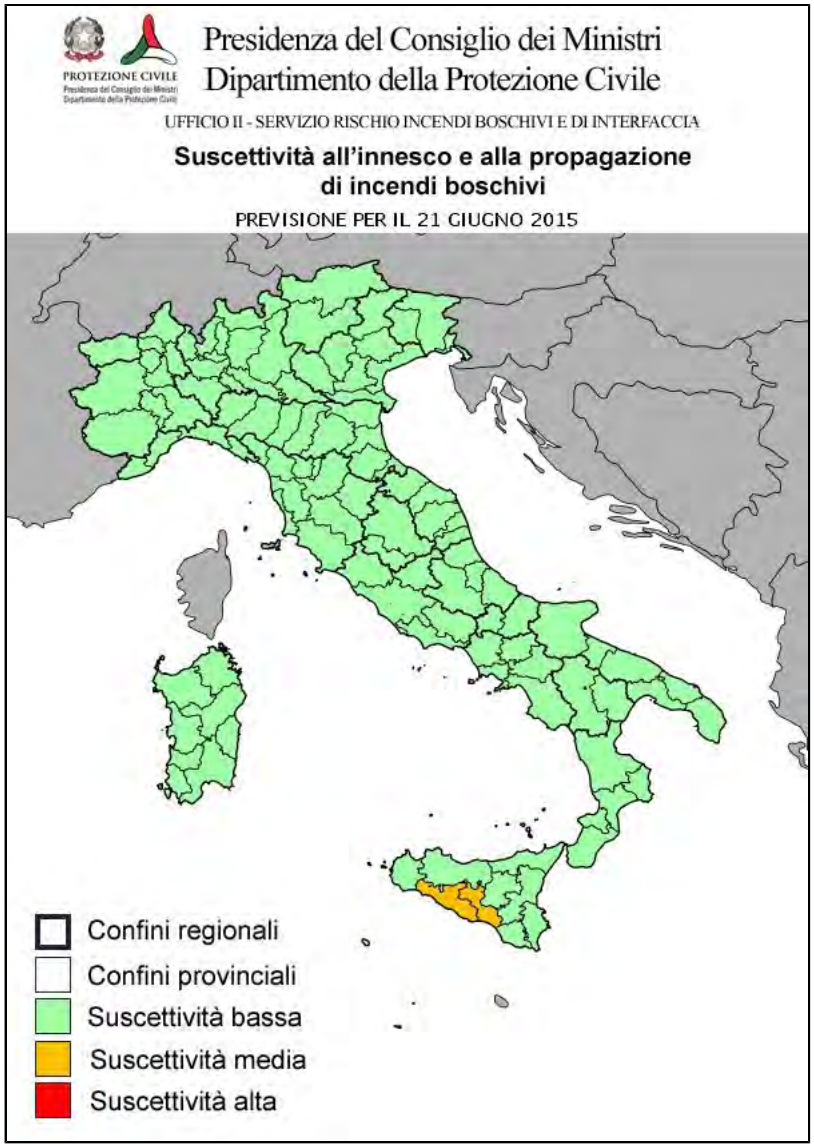

NOTE

CONDIZIONI DI SUSCETTIVITA' ALL'INNESCO E ALLA PROPAGAZIONE DI INCENDI BOSCHIVI PREVISTE PER IL 22 GIUGNO 2015

		BASSA	MEDIA	ALTA
NORD	VALLE D'AOSTA	AO		
	PIEMONTE	In tutte le province		
	LOMBARDIA	In tutte le province		
	TRENTINO A. A.	In tutte le province		
	VENETO	In tutte le province		
	FRIULI V. GIULIA	In tutte le province		
	LIGURIA	In tutte le province		
	EMILIA-ROMAGNA	In tutte le province		
CENTRO E SARDEGNA	TOSCANA	In tutte le province		
	UMBRIA	In tutte le province		
	MARCHE	In tutte le province		
	LAZIO	In tutte le province		
	ABRUZZO	In tutte le province		
	SARDEGNA	In tutte le province		
SUD E SICILIA	MOLISE	In tutte le province		
	CAMPANIA	In tutte le province		
	PUGLIA	In tutte le province		
	BASILICATA	In tutte le province		
	CALABRIA	In tutte le province		
	SICILIA	CT, PA, RG, ME, TP, EN, SR	AG, CL	

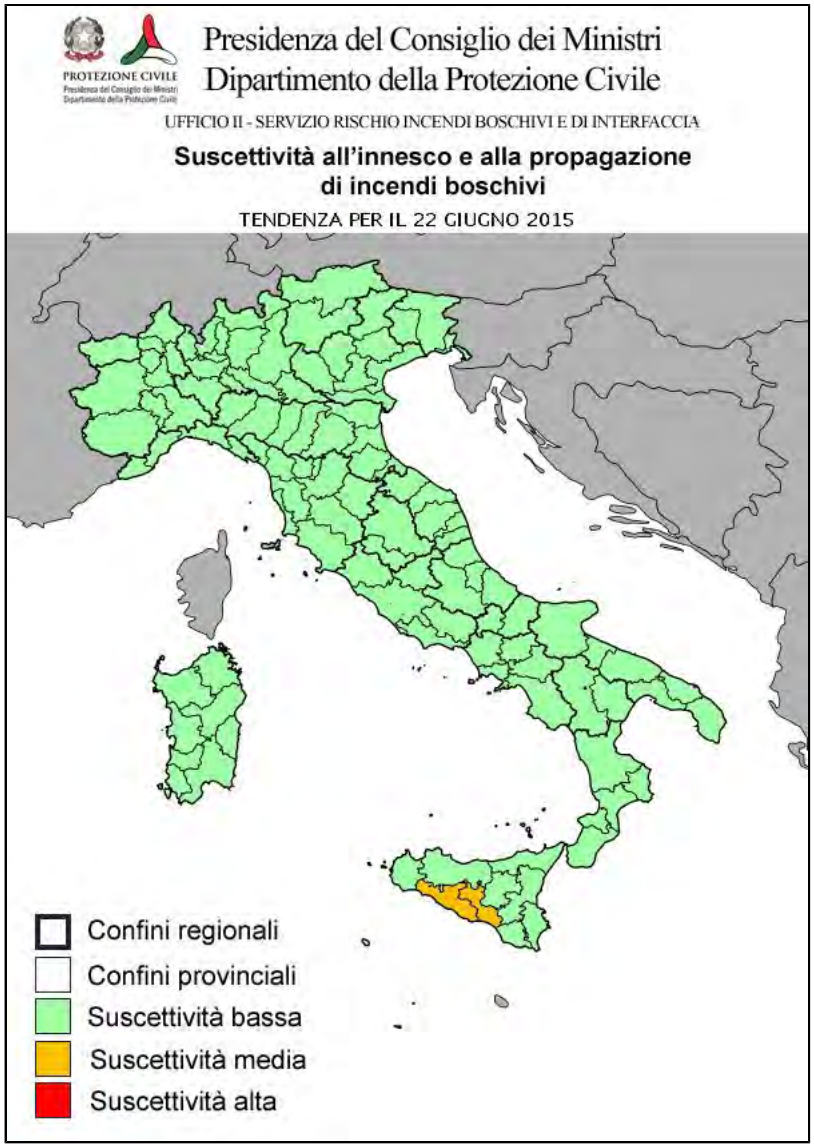

IL DIRETTORE DELL'UFFICIO
F.to Silvano Meroi

NOTE

Presidenza del Consiglio dei Ministri

DIPARTIMENTO DELLA PROTEZIONE CIVILE
UFFICIO RISCHI IDROGEOLOGICI E ANTROPICI
SERVIZIO RISCHIO INCENDI BOSCHIVI E DI INTERFACCIA

INFORMATIVA N. 119/2015 ***emissione del 21/06/2015***

VISTA la Direttiva Presidente Consiglio dei Ministri 01/7/2011 recante 'Direttiva in materia di lotta attiva agli incendi boschivi' pubblicata nella G.U. n. 208 del 7/9/2011:

VISTO il Decreto attuativo del Capo del Dipartimento della Protezione Civile Rep n. 50 del 19/01/2012;

SULLA BASE dei modelli di analisi delle condizioni favorevoli all'innesco ed alla propagazione degli incendi boschivi in uso presso il Dipartimento della Protezione Civile;

SULLA BASE delle previsioni meteo del Servizio Centro Funzionale Centrale settore Meteo;

SULLA BASE degli elementi notiziari acquisiti;

TENUTO CONTO che il Bollettino di previsione nazionale incendi boschivi e' strutturato su scala provinciale e riporta lo scenario di previsione di natura probabilistica delle condizioni di suscettivita' all'innesco ed alla propagazione degli incendi boschivi, articolate su tre livelli cosi' definiti:

Suscettivita' bassa: ad innesco avvenuto, ancorche' poco probabile, l'incendio si propaghera' in maniera tale che dovrebbe essere fronteggiato con le sole forze ordinarie, comunque necessarie.
Suscettivita' media: ad innesco avvenuto, l'incendio si propaghera' in maniera tale da dover essere tempestivamente fronteggiato con forze ordinarie, altrimenti potrebbe essere necessario un dispiegamento di ulteriori forze per contrastarlo, rafforzando le squadre a terra ed impiegando piccoli e medi mezzi aerei.
Suscettivita' alta: ad innesco avvenuto, l'incendio si propaghera' in maniera tale da poter rapidamente raggiungere dimensioni e intensita' tali da renderlo difficilmente contrastabile con le sole forze ordinarie, ancorche' rinforzate, richiedendo il dispiegamento di ulteriori mezzi aerei.

SI EMETTE IL SEGUENTE

BOLLETTINO DI PREVISIONE NAZIONALE INCENDI BOSCHIVI

PREVISIONI METEO (fornite dal Servizio Centro Funzionale Centrale settore Meteo)

SITUAZIONE: Sul Mediterraneo centro-occidentale avremo una lenta rimonta del campo barico, le nostre regioni centro-settentrionali godranno di una maggiore stabilità, mentre al sud saranno ancora possibili fenomeni di instabilità. Lunedì condizioni di tempo stabile e soleggiato su tutta la nostra Penisola. Martedì un nuovo sistema perturbato, in transito sull'Europa continentale, si porterà sull'arco alpino per poi interessare, nel corso della giornata, le rimanenti aree del settentrione, al centro e al meridione prevarranno condizioni per lo più stabili.

Previsioni per il 22 GIUGNO 2015

Nord
Precipitazioni: isolate pomeridiane, a prevalente carattere di rovescio o breve temporale, su settori alpini e prealpini.
Venti: deboli in prevalenza meridionali, con rinforzi sulle coste adriatiche e sulla Liguria.
Temperature: senza variazioni significative.
Umidità minima nei bassi strati: intorno al 35-60%, con valori più alti durante le precipitazioni.

Centro e Sardegna
Precipitazioni: assenti.
Venti: da deboli a moderati dai quadranti occidentali sulle regioni tirreniche; deboli meridionali sulle altre regioni, con rinforzi sulle zone costiere.
Temperature: in lieve aumento nei valori massimi sulle regioni adriatiche e sulla Sardegna, senza variazioni significative sulle regioni tirreniche e sull'Umbria.
Umidità minima nei bassi strati: intorno al 35-50%.

Sud e Sicilia
Precipitazioni: assenti.
Venti: moderati settentrionali su Puglia e zone ioniche peninsulari; deboli occidentali sul resto del meridione.
Temperature: senza variazioni significative.
Umidità minima nei bassi strati: intorno al 35-50%.

CONDIZIONI DI SUSCETTIVITA' ALL'INNESCO E ALLA PROPAGAZIONE DI INCENDI BOSCHIVI PREVISTE PER IL 22 GIUGNO 2015

		BASSA	MEDIA	ALTA
NORD	VALLE D'AOSTA	AO		
	PIEMONTE	In tutte le province		
	LOMBARDIA	In tutte le province		
	TRENTINO A. A.	In tutte le province		
	VENETO	In tutte le province		
	FRIULI V. GIULIA	In tutte le province		
	LIGURIA	In tutte le province		
	EMILIA-ROMAGNA	In tutte le province		
CENTRO E SARDEGNA	TOSCANA	In tutte le province		
	UMBRIA	In tutte le province		
	MARCHE	In tutte le province		
	LAZIO	In tutte le province		
	ABRUZZO	In tutte le province		
	SARDEGNA	In tutte le province		
SUD E SICILIA	MOLISE	In tutte le province		
	CAMPANIA	In tutte le province		
	PUGLIA	In tutte le province		
	BASILICATA	In tutte le province		
	CALABRIA	CZ, CS, VV, RC	KR	
	SICILIA	SR, RG, TP, AG, ME	PA, EN, CT, CL	

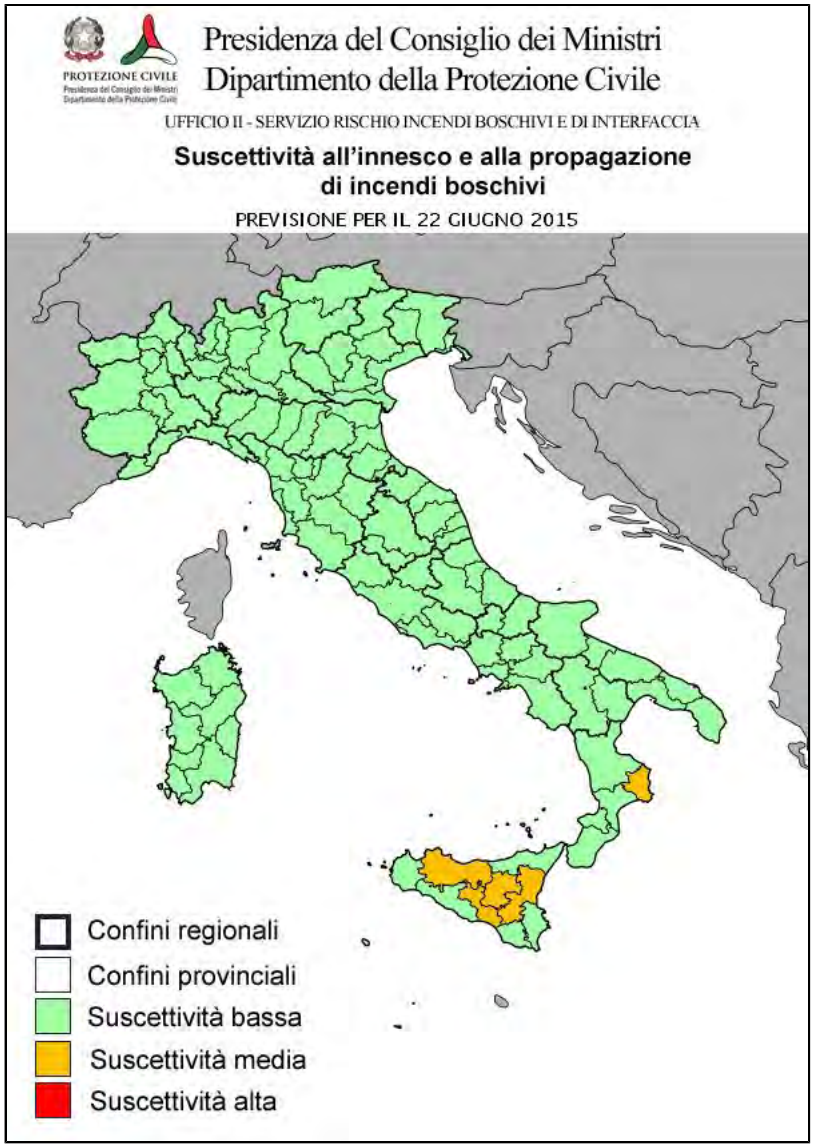

NOTE

CONDIZIONI DI SUSCETTIVITA' ALL'INNESCO E ALLA PROPAGAZIONE DI INCENDI BOSCHIVI PREVISTE PER IL 23 GIUGNO 2015

		BASSA	MEDIA	ALTA
NORD	VALLE D'AOSTA	AO		
	PIEMONTE	In tutte le province		
	LOMBARDIA	In tutte le province		
	TRENTINO A. A.	In tutte le province		
	VENETO	In tutte le province		
	FRIULI V. GIULIA	In tutte le province		
	LIGURIA	In tutte le province		
	EMILIA-ROMAGNA	In tutte le province		
CENTRO E SARDEGNA	TOSCANA	In tutte le province		
	UMBRIA	In tutte le province		
	MARCHE	In tutte le province		
	LAZIO	In tutte le province		
	ABRUZZO	In tutte le province		
	SARDEGNA	In tutte le province		
SUD E SICILIA	MOLISE	IS	CB	
	CAMPANIA	In tutte le province		
	PUGLIA	BAT, TA, BA, BR, LE	FG	
	BASILICATA	In tutte le province		
	CALABRIA	In tutte le province		
	SICILIA	TP, RG, ME, PA, AG, SR	CT, CL, EN	

NOTE

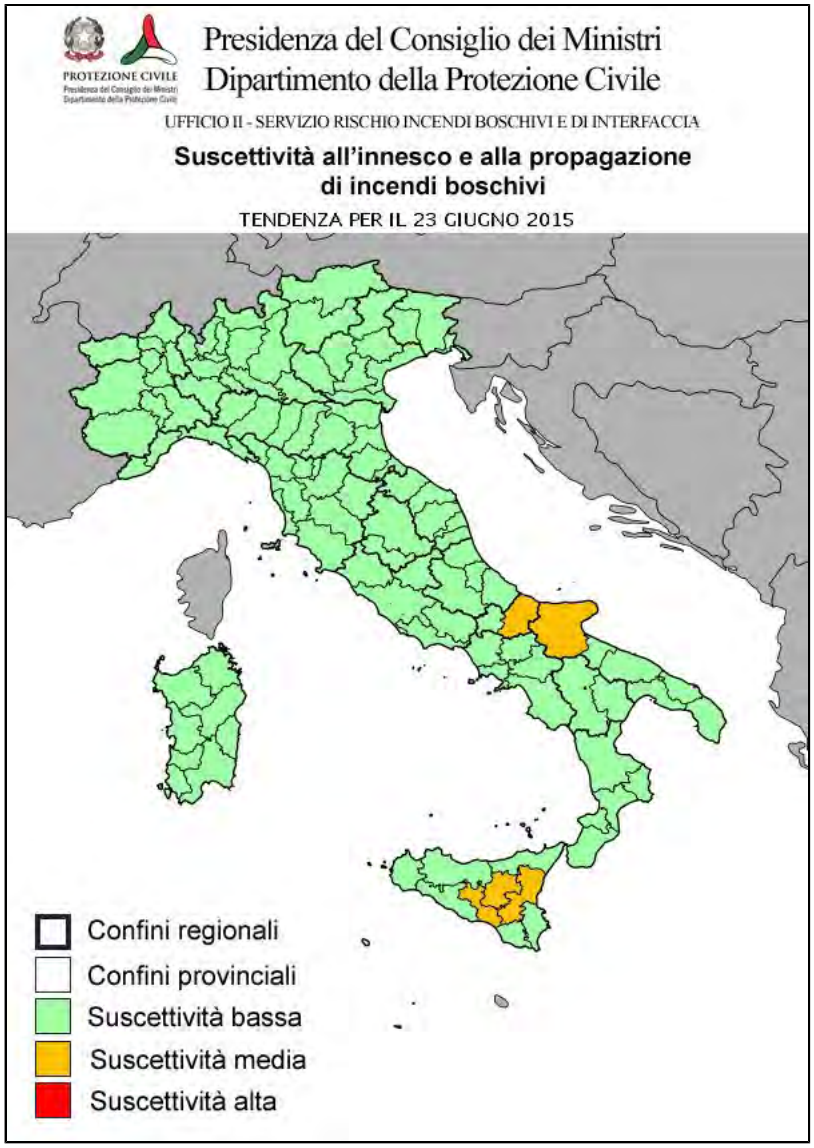

IL DIRETTORE DELL'UFFICIO
F.to Silvano Meroi

Presidenza del Consiglio dei Ministri

DIPARTIMENTO DELLA PROTEZIONE CIVILE
UFFICIO RISCHI IDROGEOLOGICI E ANTROPICI
SERVIZIO RISCHIO INCENDI BOSCHIVI E DI INTERFACCIA

INFORMATIVA N. 120/2015 ***emissione del 22/06/2015***

VISTA la Direttiva Presidente Consiglio dei Ministri 01/7/2011 recante 'Direttiva in materia di lotta attiva agli incendi boschivi' pubblicata nella G.U. n. 208 del 7/9/2011:

VISTO il Decreto attuativo del Capo del Dipartimento della Protezione Civile Rep n. 50 del 19/01/2012;

SULLA BASE dei modelli di analisi delle condizioni favorevoli all'innesco ed alla propagazione degli incendi boschivi in uso presso il Dipartimento della Protezione Civile;

SULLA BASE delle previsioni meteo del Servizio Centro Funzionale Centrale settore Meteo;

SULLA BASE degli elementi notiziari acquisiti;

TENUTO CONTO che il Bollettino di previsione nazionale incendi boschivi e' strutturato su scala provinciale e riporta lo scenario di previsione di natura probabilistica delle condizioni di suscettivita' all'innesco ed alla propagazione degli incendi boschivi, articolate su tre livelli cosi' definiti:

Suscettivita' bassa: ad innesco avvenuto, ancorche' poco probabile, l'incendio si propaghera' in maniera tale che dovrebbe essere fronteggiato con le sole forze ordinarie, comunque necessarie.
Suscettivita' media: ad innesco avvenuto, l'incendio si propaghera' in maniera tale da dover essere tempestivamente fronteggiato con forze ordinarie, altrimenti potrebbe essere necessario un dispiegamento di ulteriori forze per contrastarlo, rafforzando le squadre a terra ed impiegando piccoli e medi mezzi aerei.
Suscettivita' alta: ad innesco avvenuto, l'incendio si propaghera' in maniera tale da poter rapidamente raggiungere dimensioni e intensita' tali da renderlo difficilmente contrastabile con le sole forze ordinarie, ancorche' rinforzate, richiedendo il dispiegamento di ulteriori mezzi aerei.

SI EMETTE IL SEGUENTE

BOLLETTINO DI PREVISIONE NAZIONALE INCENDI BOSCHIVI

PREVISIONI METEO (fornite dal Servizio Centro Funzionale Centrale settore Meteo)

SITUAZIONE: la temporanea rimonta del campo di alta pressione sul Mar Mediterraneo centro-occidentale favorirà oggi sostanziali condizioni di tempo stabile su gran parte delle nostre regioni centro-meridionali mentre al Nord è previsto un progressivo peggioramento delle condizioni meteorologiche a causa del progressivo abbassamento verso latitudini minori di una vasta area depressionaria attualmente centrata sul Mare del Nord. Domani spiccato maltempo al Nord, in particolare nella seconda parte della giornata e tempo per lo più stabile al centro-sud. Mercoledì la coda della perturbazione interesserà il centro ed ancora il nord-est.

Previsioni per il 23 GIUGNO 2015

Nord
Precipitazioni: da sparse a diffuse, a prevalente carattere di rovescio o temporale, su tutte le regioni, con fenomeni più frequenti su Liguria di Levante, Emilia-Romagna occidentale e zone alpine e prealpine centro-orientali.
Venti: moderati sud-occidentali, con rinforzi fino a forti su Liguria di Levante, zone appenniniche e Golfo di Trieste; tendenza a ruotare dai quadranti settentrionali sul nord-est ed a rinforzare.
Temperature: senza variazioni significative.
Umidità minima nei bassi strati: intorno al 40-50% .

Centro e Sardegna
Precipitazioni: sparse, anche a carattere di rovescio o temporale, su alta Toscana. Isolati rovesci o brevi temporali nelle zone interne delle regioni peninsulari.
Venti: moderati meridionali su Sardegna meridionale e regioni peninsulari con locali rinforzi sulle coste.
Temperature: in lieve aumento nei valori massimi sulle regioni adriatiche, senza variazioni significative altrove.
Umidità minima nei bassi strati: intorno al 30-45%.

Sud e Sicilia
Precipitazioni: assenti.
Venti: moderati meridionali su tutte le regioni con rinforzi su Sicilia occidentale e meridionale.
Temperature: in lieve aumento nei valori massimi sulla Puglia, senza variazioni significative altrove.
Umidità minima nei bassi strati: intorno al 30-45%.

CONDIZIONI DI SUSCETTIVITA' ALL'INNESCO E ALLA PROPAGAZIONE DI INCENDI BOSCHIVI PREVISTE PER IL 23 GIUGNO 2015

		BASSA	MEDIA	ALTA
NORD	VALLE D'AOSTA	AO		
	PIEMONTE	In tutte le province		
	LOMBARDIA	In tutte le province		
	TRENTINO A. A.	In tutte le province		
	VENETO	In tutte le province		
	FRIULI V. GIULIA	In tutte le province		
	LIGURIA	In tutte le province		
	EMILIA-ROMAGNA	In tutte le province		
CENTRO E SARDEGNA	TOSCANA	In tutte le province		
	UMBRIA	In tutte le province		
	MARCHE	In tutte le province		
	LAZIO	In tutte le province		
	ABRUZZO	In tutte le province		
	SARDEGNA	In tutte le province		
SUD E SICILIA	MOLISE	IS	CB	
	CAMPANIA	In tutte le province		
	PUGLIA	LE, TA, BA, BAT, BR	FG	
	BASILICATA	In tutte le province		
	CALABRIA	In tutte le province		
	SICILIA	CT, ME, RG, SR, EN, AG	TP, PA, CL	

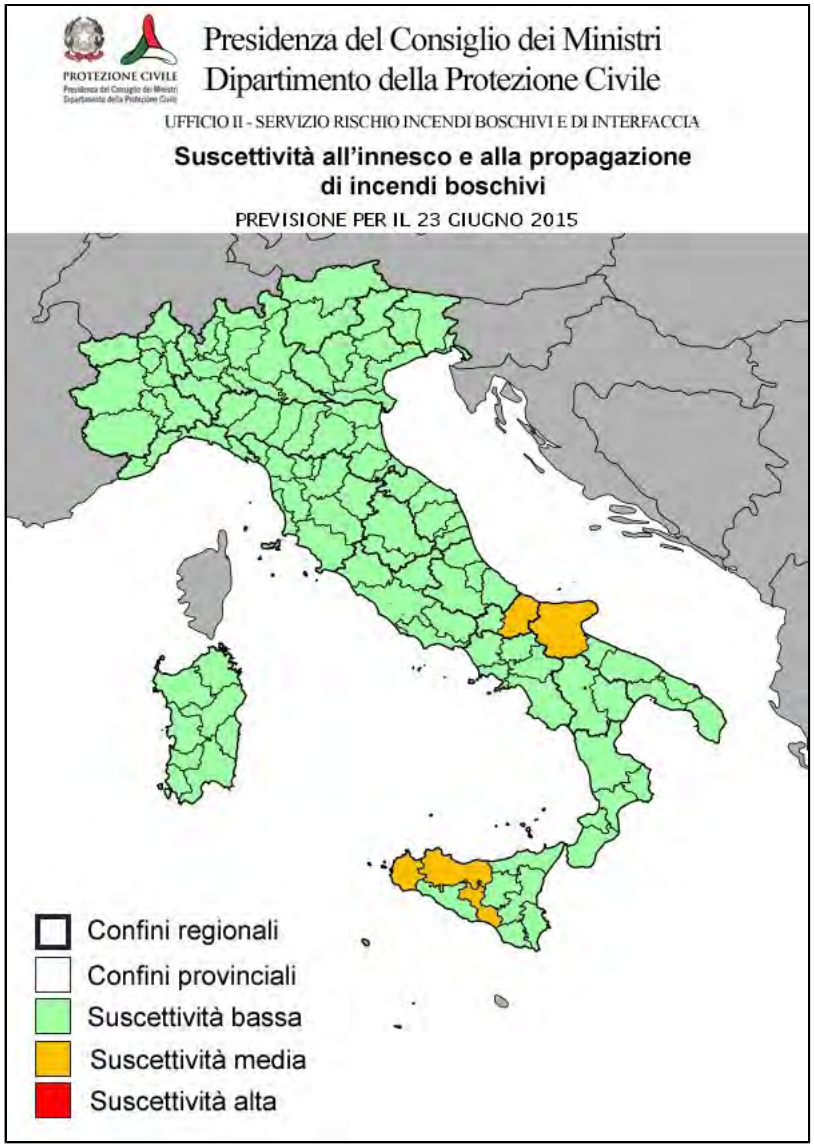

NOTE

CONDIZIONI DI SUSCETTIVITA' ALL'INNESCO E ALLA PROPAGAZIONE DI INCENDI BOSCHIVI PREVISTE PER IL 24 GIUGNO 2015

		BASSA	MEDIA	ALTA
NORD	VALLE D'AOSTA	AO		
	PIEMONTE	In tutte le province		
	LOMBARDIA	In tutte le province		
	TRENTINO A. A.	In tutte le province		
	VENETO	In tutte le province		
	FRIULI V. GIULIA	In tutte le province		
	LIGURIA	In tutte le province		
	EMILIA-ROMAGNA	In tutte le province		
CENTRO E SARDEGNA	TOSCANA	In tutte le province		
	UMBRIA	In tutte le province		
	MARCHE	In tutte le province		
	LAZIO	In tutte le province		
	ABRUZZO	In tutte le province		
	SARDEGNA	In tutte le province		
SUD E SICILIA	MOLISE	In tutte le province		
	CAMPANIA	In tutte le province		
	PUGLIA	In tutte le province		
	BASILICATA	In tutte le province		
	CALABRIA	In tutte le province		
	SICILIA	In tutte le province		

NOTE

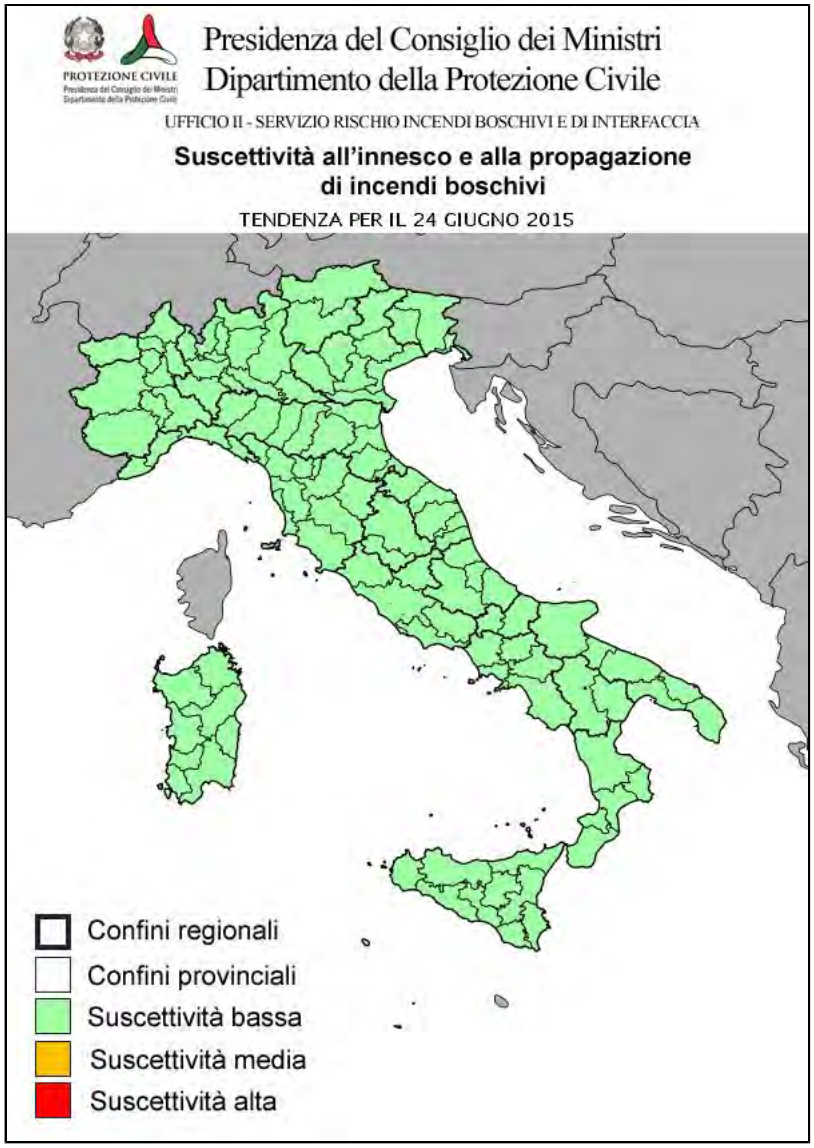

IL DIRETTORE DELL'UFFICIO
F.to Silvano Meroi

Presidenza del Consiglio dei Ministri

DIPARTIMENTO DELLA PROTEZIONE CIVILE
UFFICIO RISCHI IDROGEOLOGICI E ANTROPICI
SERVIZIO RISCHIO INCENDI BOSCHIVI E DI INTERFACCIA

INFORMATIVA N. 121/2015 ***emissione del 23/06/2015***

VISTA la Direttiva Presidente Consiglio dei Ministri 01/7/2011 recante 'Direttiva in materia di lotta attiva agli incendi boschivi' pubblicata nella G.U. n. 208 del 7/9/2011:

VISTO il Decreto attuativo del Capo del Dipartimento della Protezione Civile Rep n. 50 del 19/01/2012;

SULLA BASE dei modelli di analisi delle condizioni favorevoli all'innesco ed alla propagazione degli incendi boschivi in uso presso il Dipartimento della Protezione Civile;

SULLA BASE delle previsioni meteo del Servizio Centro Funzionale Centrale settore Meteo;

SULLA BASE degli elementi notiziari acquisiti;

TENUTO CONTO che il Bollettino di previsione nazionale incendi boschivi e' strutturato su scala provinciale e riporta lo scenario di previsione di natura probabilistica delle condizioni di suscettivita' all'innesco ed alla propagazione degli incendi boschivi, articolate su tre livelli cosi' definiti:

Suscettivita' bassa: ad innesco avvenuto, ancorche' poco probabile, l'incendio si propaghera' in maniera tale che dovrebbe essere fronteggiato con le sole forze ordinarie, comunque necessarie.
Suscettivita' media: ad innesco avvenuto, l'incendio si propaghera' in maniera tale da dover essere tempestivamente fronteggiato con forze ordinarie, altrimenti potrebbe essere necessario un dispiegamento di ulteriori forze per contrastarlo, rafforzando le squadre a terra ed impiegando piccoli e medi mezzi aerei.
Suscettivita' alta: ad innesco avvenuto, l'incendio si propaghera' in maniera tale da poter rapidamente raggiungere dimensioni e intensita' tali da renderlo difficilmente contrastabile con le sole forze ordinarie, ancorche' rinforzate, richiedendo il dispiegamento di ulteriori mezzi aerei.

SI EMETTE IL SEGUENTE

BOLLETTINO DI PREVISIONE NAZIONALE INCENDI BOSCHIVI

PREVISIONI METEO (fornite dal Servizio Centro Funzionale Centrale settore Meteo)

SITUAZIONE: il passaggio di un sistema frontale di origine nord europea sta apportando precipitazioni sparse sulle regioni settentrionali specie sui settori orientali; nel corso della prossima notte la progressione del fronte verso meridione, determinerà un veloce peggioramento anche sulle regioni centrali, Puglia ed aree interne del sud, mentre al nord torneranno condizioni di bel tempo. Dopodomani si assisterà ad un generale miglioramento con residue precipitazioni soltanto sui settori tirrenici meridionali.

Previsioni per il 24 GIUGNO 2015

Nord

Precipitazioni: da sparse a diffuse, a prevalente carattere di rovescio o temporale, sull'Emilia-Romagna. Isolate sui restanti settori adriatici. In esaurimento nel corso della mattinata.
Venti: prevalentemente orientali; da tesi a forti sull'Appennino Tosco-Emiliano, da moderati a tesi con rinforzi sulle coste dell'altro Adriatico e sulla costa Ligure e alta Toscana; in attenuazione nel corso della giornata.
Temperature: in lieve diminuzione.
Umidità minima nei bassi strati: intorno al 40-50% .

Centro e Sardegna

Precipitazioni: da sparse a diffuse, anche a carattere di rovescio o temporale, in particolare su Umbria, Marche, appennino laziale e abruzzese; in esaurimento dal pomeriggio; isolati rovesci pomeridiani sulle aree montuose orientali della Sardegna.
Venti: di intensità moderata; nord-occidentali sulla Sardegna, nord-orientali sul resto del centro con rinforzi fino a tesi sull'Appennino.
Temperature: in lieve diminuzione.
Umidità minima nei bassi strati: intorno al 60-85%.

Sud e Sicilia

Precipitazioni: isolate anche a carattere di breve rovescio o temporale su Puglia, Basilicata e rilievi centro-settentrionali della Calabria.
Venti: inizialmente moderati meridionali sulla Sicilia, tendenti a divenire variabili ed a attenuarsi nel corso della giornata. Deboli variabili altrove.
Temperature: in lieve aumento nei valori massimi sui settori tirrenici e sulla Sicilia.
Umidità minima nei bassi strati: intorno al 30-60%.

CONDIZIONI DI SUSCETTIVITA' ALL'INNESCO E ALLA PROPAGAZIONE DI INCENDI BOSCHIVI PREVISTE PER IL 24 GIUGNO 2015

		BASSA	MEDIA	ALTA
NORD	VALLE D'AOSTA	AO		
	PIEMONTE	In tutte le province		
	LOMBARDIA	In tutte le province		
	TRENTINO A. A.	In tutte le province		
	VENETO	In tutte le province		
	FRIULI V. GIULIA	In tutte le province		
	LIGURIA	In tutte le province		
	EMILIA-ROMAGNA	In tutte le province		
CENTRO E SARDEGNA	TOSCANA	In tutte le province		
	UMBRIA	In tutte le province		
	MARCHE	In tutte le province		
	LAZIO	In tutte le province		
	ABRUZZO	In tutte le province		
	SARDEGNA	In tutte le province		
SUD E SICILIA	MOLISE	In tutte le province		
	CAMPANIA	In tutte le province		
	PUGLIA	In tutte le province		
	BASILICATA	In tutte le province		
	CALABRIA	In tutte le province		
	SICILIA	In tutte le province		

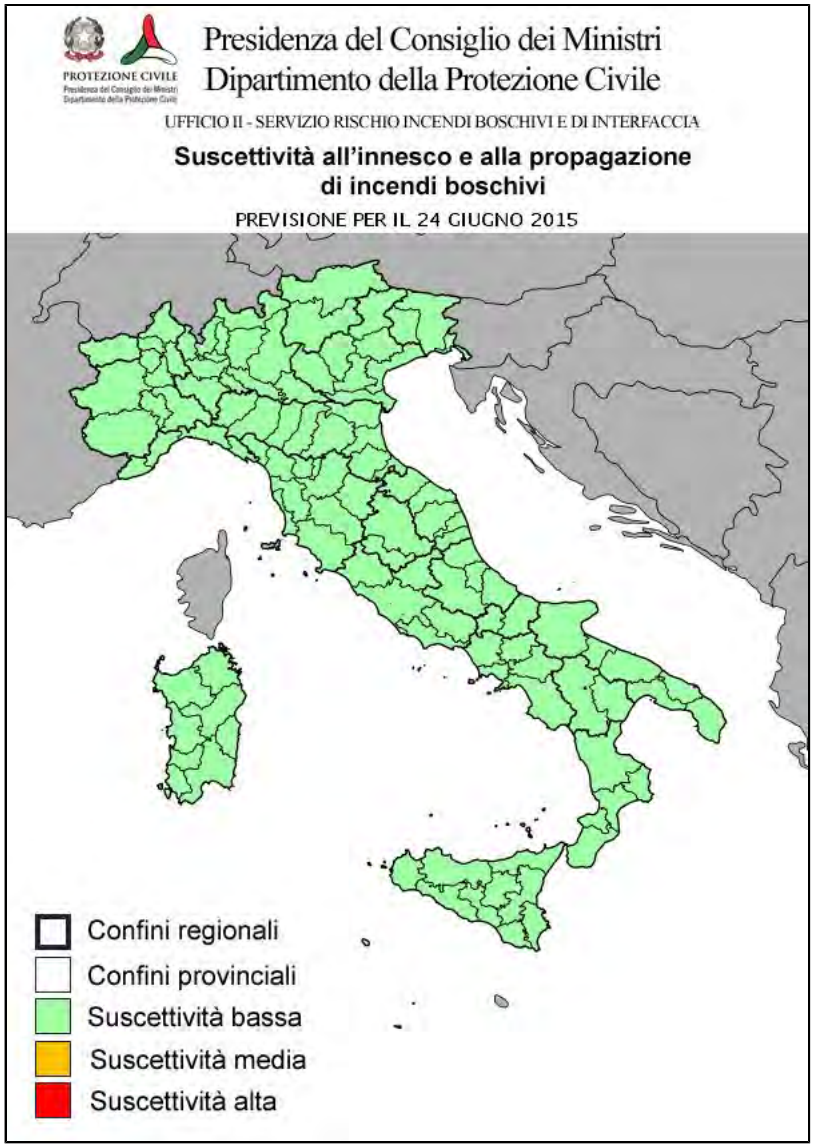

NOTE

CONDIZIONI DI SUSCETTIVITA' ALL'INNESCO E ALLA PROPAGAZIONE DI INCENDI BOSCHIVI PREVISTE PER IL 25 GIUGNO 2015

		BASSA	MEDIA	ALTA
NORD	VALLE D'AOSTA	AO		
	PIEMONTE	In tutte le province		
	LOMBARDIA	In tutte le province		
	TRENTINO A. A.	In tutte le province		
	VENETO	In tutte le province		
	FRIULI V. GIULIA	In tutte le province		
	LIGURIA	In tutte le province		
	EMILIA-ROMAGNA	In tutte le province		
CENTRO E SARDEGNA	TOSCANA	In tutte le province		
	UMBRIA	In tutte le province		
	MARCHE	In tutte le province		
	LAZIO	In tutte le province		
	ABRUZZO	In tutte le province		
	SARDEGNA	In tutte le province		
SUD E SICILIA	MOLISE	In tutte le province		
	CAMPANIA	In tutte le province		
	PUGLIA	In tutte le province		
	BASILICATA	In tutte le province		
	CALABRIA	In tutte le province		
	SICILIA	In tutte le province		

NOTE

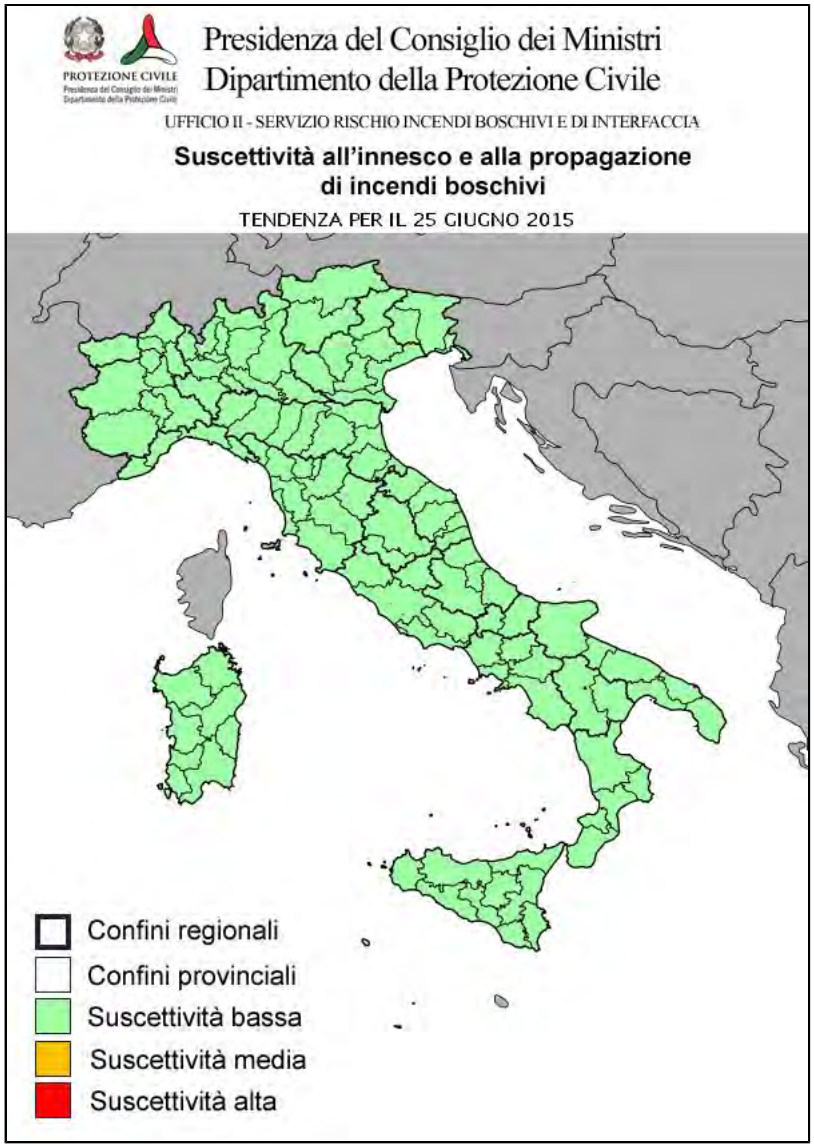

IL DIRETTORE DELL'UFFICIO
F.to Silvano Meroi

Presidenza del Consiglio dei Ministri

DIPARTIMENTO DELLA PROTEZIONE CIVILE
UFFICIO RISCHI IDROGEOLOGICI E ANTROPICI
SERVIZIO RISCHIO INCENDI BOSCHIVI E DI INTERFACCIA

INFORMATIVA N. 122/2015 ***emissione del 24/06/2015***

VISTA la Direttiva Presidente Consiglio dei Ministri 01/7/2011 recante 'Direttiva in materia di lotta attiva agli incendi boschivi' pubblicata nella G.U. n. 208 del 7/9/2011:

VISTO il Decreto attuativo del Capo del Dipartimento della Protezione Civile Rep n. 50 del 19/01/2012;

SULLA BASE dei modelli di analisi delle condizioni favorevoli all'innesco ed alla propagazione degli incendi boschivi in uso presso il Dipartimento della Protezione Civile;

SULLA BASE delle previsioni meteo del Servizio Centro Funzionale Centrale settore Meteo;

SULLA BASE degli elementi notiziari acquisiti;

TENUTO CONTO che il Bollettino di previsione nazionale incendi boschivi e' strutturato su scala provinciale e riporta lo scenario di previsione di natura probabilistica delle condizioni di suscettivita' all'innesco ed alla propagazione degli incendi boschivi, articolate su tre livelli cosi' definiti:

Suscettivita' bassa: ad innesco avvenuto, ancorche' poco probabile, l'incendio si propaghera' in maniera tale che dovrebbe essere fronteggiato con le sole forze ordinarie, comunque necessarie.
Suscettivita' media: ad innesco avvenuto, l'incendio si propaghera' in maniera tale da dover essere tempestivamente fronteggiato con forze ordinarie, altrimenti potrebbe essere necessario un dispiegamento di ulteriori forze per contrastarlo, rafforzando le squadre a terra ed impiegando piccoli e medi mezzi aerei.
Suscettivita' alta: ad innesco avvenuto, l'incendio si propaghera' in maniera tale da poter rapidamente raggiungere dimensioni e intensita' tali da renderlo difficilmente contrastabile con le sole forze ordinarie, ancorche' rinforzate, richiedendo il dispiegamento di ulteriori mezzi aerei.

SI EMETTE IL SEGUENTE

BOLLETTINO DI PREVISIONE NAZIONALE INCENDI BOSCHIVI

PREVISIONI METEO (fornite dal Servizio Centro Funzionale Centrale settore Meteo)

SITUAZIONE: il passaggio di un sistema frontale sta apportando precipitazioni sparse sulle regioni centrali, specie sulle zone interne e sui versanti adriatici, con il coinvolgimento anche delle regioni meridionali nel corso del pomeriggio; al nord prevarranno condizioni di tempo stabile. Domani si assisterà ad un generale miglioramento con residue precipitazioni limitate ai settori tirrenici meridionali, mentre dopodomani si avranno condizioni di tempo stabile e soleggiato su tutta la Penisola con temperature in aumento.

Previsioni per il 25 GIUGNO 2015

Nord
Precipitazioni: isolate pomeridiane sui rilievi alpini, specie su quelli orientali.
Venti: prevalentemente deboli di direzione variabile, con locali rinforzi di brezza lungo le coste al pomeriggio.
Temperature: in lieve generale aumento.
Umidità minima nei bassi strati: intorno al 30-40% .

Centro e Sardegna
Precipitazioni: assenti o non rilevanti.
Venti: moderati settentrionali sulle regioni adriatiche e sul versante tirrenico della Sardegna; deboli di direzione variabile altrove.
Temperature: in lieve generale aumento.
Umidità minima nei bassi strati: intorno al 40-50%.

Sud e Sicilia
Precipitazioni: assenti o non rilevanti.
Venti: inizialmente moderati o localmente tesi settentrionali su Puglia e settori ionici di Calabria e Sicilia; deboli variabili altrove.
Temperature: in lieve diminuzione nei valori massimi sui settori tirrenici della Sicilia.
Umidità minima nei bassi strati: intorno al 40-50%.

CONDIZIONI DI SUSCETTIVITA' ALL'INNESCO E ALLA PROPAGAZIONE DI INCENDI BOSCHIVI PREVISTE PER IL 25 GIUGNO 2015

		BASSA	MEDIA	ALTA
NORD	VALLE D'AOSTA	AO		
	PIEMONTE	In tutte le province		
	LOMBARDIA	In tutte le province		
	TRENTINO A. A.	In tutte le province		
	VENETO	In tutte le province		
	FRIULI V. GIULIA	In tutte le province		
	LIGURIA	In tutte le province		
	EMILIA-ROMAGNA	In tutte le province		
CENTRO E SARDEGNA	TOSCANA	In tutte le province		
	UMBRIA	In tutte le province		
	MARCHE	In tutte le province		
	LAZIO	In tutte le province		
	ABRUZZO	In tutte le province		
	SARDEGNA	In tutte le province		
SUD E SICILIA	MOLISE	In tutte le province		
	CAMPANIA	In tutte le province		
	PUGLIA	BR, LE, BAT, BA, FG	TA	
	BASILICATA	In tutte le province		
	CALABRIA	VV, RC, CS, CZ	KR	
	SICILIA	In tutte le province		

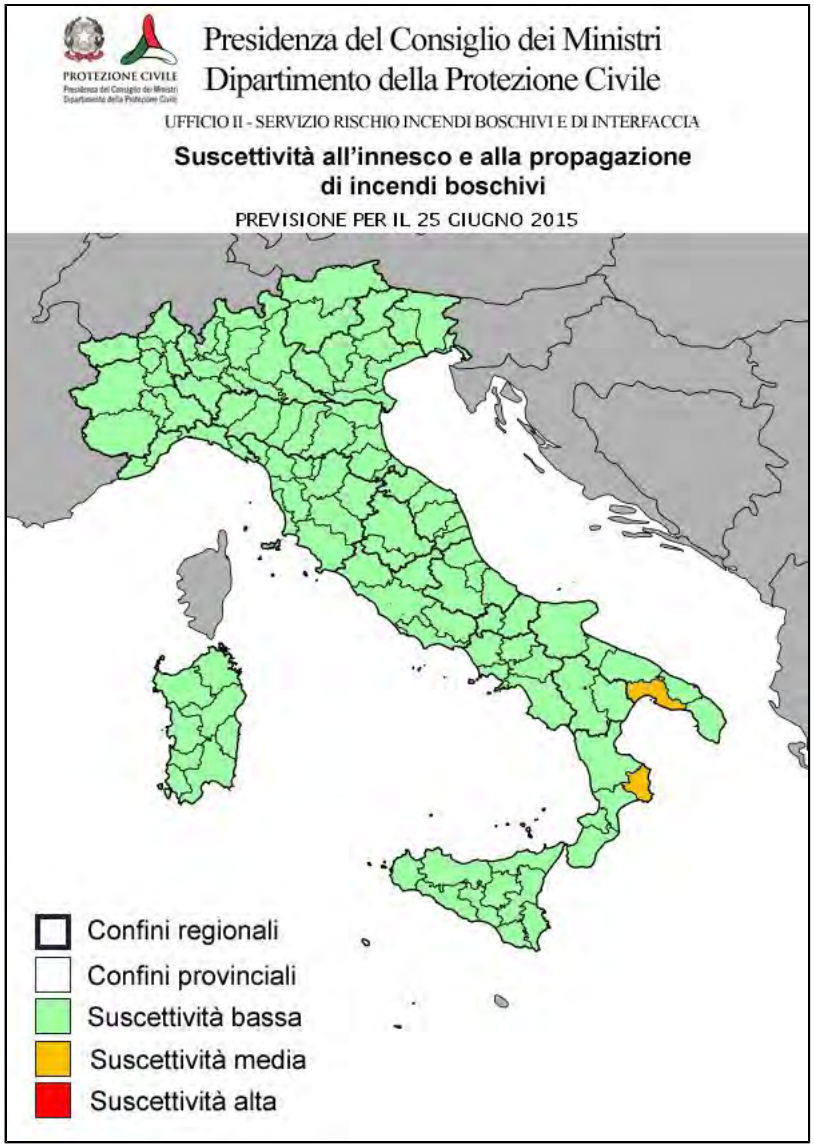

NOTE

CONDIZIONI DI SUSCETTIVITA' ALL'INNESCO E ALLA PROPAGAZIONE DI INCENDI BOSCHIVI PREVISTE PER IL 26 GIUGNO 2015

		BASSA	MEDIA	ALTA
NORD	VALLE D'AOSTA	AO		
	PIEMONTE	In tutte le province		
	LOMBARDIA	In tutte le province		
	TRENTINO A. A.	In tutte le province		
	VENETO	In tutte le province		
	FRIULI V. GIULIA	In tutte le province		
	LIGURIA	In tutte le province		
	EMILIA-ROMAGNA	In tutte le province		
CENTRO E SARDEGNA	TOSCANA	In tutte le province		
	UMBRIA	In tutte le province		
	MARCHE	In tutte le province		
	LAZIO	In tutte le province		
	ABRUZZO	In tutte le province		
	SARDEGNA	In tutte le province		
SUD E SICILIA	MOLISE	In tutte le province		
	CAMPANIA	In tutte le province		
	PUGLIA	BA, BAT, FG, BR, LE	TA	
	BASILICATA	PZ	MT	
	CALABRIA	CZ, VV, RC, CS	KR	
	SICILIA	In tutte le province		

NOTE

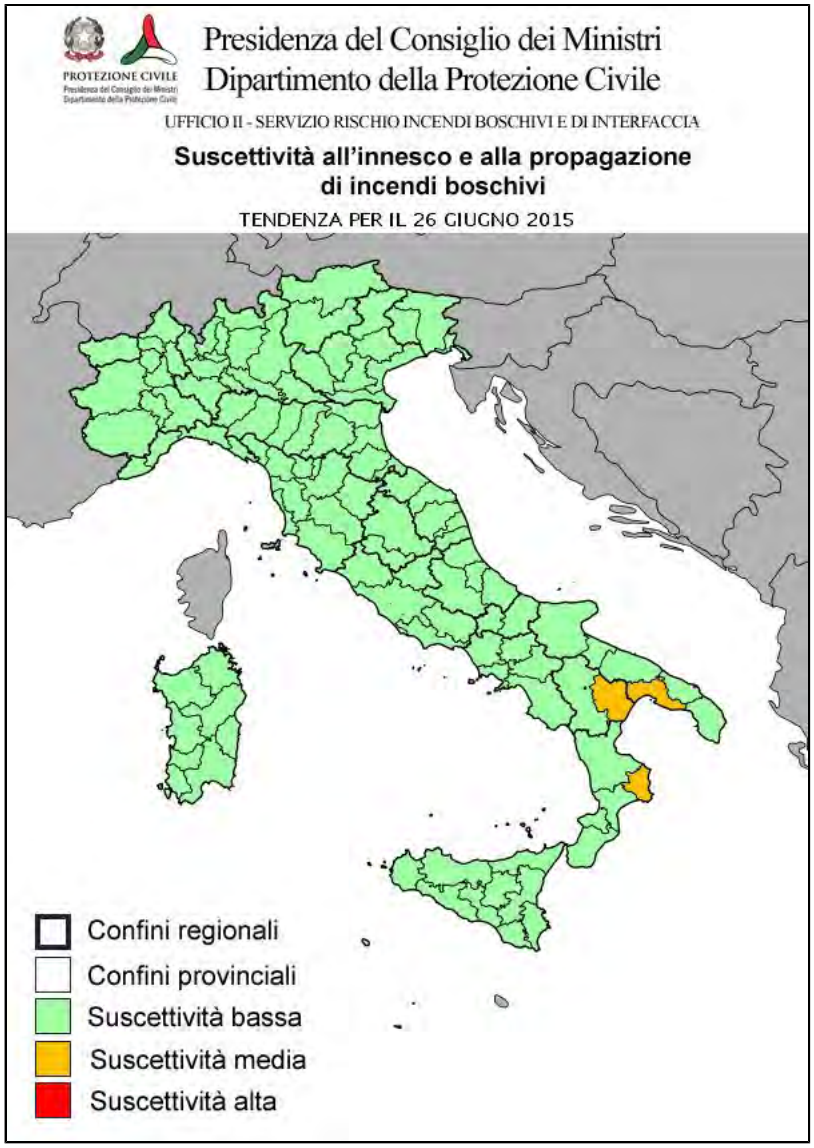

IL DIRETTORE DELL'UFFICIO
F.to Silvano Meroi

Presidenza del Consiglio dei Ministri

DIPARTIMENTO DELLA PROTEZIONE CIVILE
UFFICIO RISCHI IDROGEOLOGICI E ANTROPICI
SERVIZIO RISCHIO INCENDI BOSCHIVI E DI INTERFACCIA

INFORMATIVA N. 123/2015 ***emissione del 25/06/2015***

VISTA la Direttiva Presidente Consiglio dei Ministri 01/7/2011 recante 'Direttiva in materia di lotta attiva agli incendi boschivi' pubblicata nella G.U. n. 208 del 7/9/2011:

VISTO il Decreto attuativo del Capo del Dipartimento della Protezione Civile Rep n. 50 del 19/01/2012;

SULLA BASE dei modelli di analisi delle condizioni favorevoli all'innesco ed alla propagazione degli incendi boschivi in uso presso il Dipartimento della Protezione Civile;

SULLA BASE delle previsioni meteo del Servizio Centro Funzionale Centrale settore Meteo;

SULLA BASE degli elementi notiziari acquisiti;

TENUTO CONTO che il Bollettino di previsione nazionale incendi boschivi e' strutturato su scala provinciale e riporta lo scenario di previsione di natura probabilistica delle condizioni di suscettivita' all'innesco ed alla propagazione degli incendi boschivi, articolate su tre livelli cosi' definiti:

Suscettivita' bassa: ad innesco avvenuto, ancorche' poco probabile, l'incendio si propaghera' in maniera tale che dovrebbe essere fronteggiato con le sole forze ordinarie, comunque necessarie.
Suscettivita' media: ad innesco avvenuto, l'incendio si propaghera' in maniera tale da dover essere tempestivamente fronteggiato con forze ordinarie, altrimenti potrebbe essere necessario un dispiegamento di ulteriori forze per contrastarlo, rafforzando le squadre a terra ed impiegando piccoli e medi mezzi aerei.
Suscettivita' alta: ad innesco avvenuto, l'incendio si propaghera' in maniera tale da poter rapidamente raggiungere dimensioni e intensita' tali da renderlo difficilmente contrastabile con le sole forze ordinarie, ancorche' rinforzate, richiedendo il dispiegamento di ulteriori mezzi aerei.

SI EMETTE IL SEGUENTE

BOLLETTINO DI PREVISIONE NAZIONALE INCENDI BOSCHIVI

PREVISIONI METEO (fornite dal Servizio Centro Funzionale Centrale settore Meteo)

SITUAZIONE: una struttura anticiclonica prenderà gradualmente possesso dell'Europa centro-occidentale influenzando anche la penisola italiana. Nella giornata odierna si assisterà ad un generale miglioramento, seppur con isolate e residue precipitazioni pomeridiane limitate ai settori montuosi meridionali. Da domani condizioni di tempo stabile e soleggiato interesseranno tutta la Penisola con temperature in aumento. Questa fase di tempo stabile ed estivo si protrarrà almeno sino ai primi giorni di luglio.

Previsioni per il 26 GIUGNO 2015

Nord
Precipitazioni: assenti o non rilevanti.
Venti: prevalentemente deboli di direzione variabile, con locali rinforzi di brezza.
Temperature: in lieve generale aumento.
Umidità minima nei bassi strati: intorno al 30-40%.

Centro e Sardegna
Precipitazioni: assenti.
Venti: dai quadranti settentrionali; moderati sul settore Adriatico e sul settore tirrenico della Sardegna. Deboli altrove.
Temperature: in lieve generale aumento.
Umidità minima nei bassi strati: intorno al 30-50%.

Sud e Sicilia
Precipitazioni: isolati rovesci o brevi temporali nel corso del pomeriggio sui settori montuosi della Calabria centro-settentrionale; assenti o non rilevanti altrove.
Venti: dai quadranti settentrionali; tendenti a forti, con locali raffiche di burrasca, sulla Puglia e settori ionici di Calabria e Basilicata; moderati da nord sulla Sicilia, deboli altrove.
Temperature: in lieve diminuzione nei valori massimi sui settori tirrenici della Sicilia e della Calabria.
Umidità minima nei bassi strati: intorno al 30-50%.

CONDIZIONI DI SUSCETTIVITA' ALL'INNESCO E ALLA PROPAGAZIONE DI INCENDI BOSCHIVI PREVISTE PER IL 26 GIUGNO 2015

		BASSA	MEDIA	ALTA
NORD	VALLE D'AOSTA	AO		
	PIEMONTE	In tutte le province		
	LOMBARDIA	In tutte le province		
	TRENTINO A. A.	In tutte le province		
	VENETO	In tutte le province		
	FRIULI V. GIULIA	In tutte le province		
	LIGURIA	In tutte le province		
	EMILIA-ROMAGNA	In tutte le province		
CENTRO E SARDEGNA	TOSCANA	In tutte le province		
	UMBRIA	In tutte le province		
	MARCHE	In tutte le province		
	LAZIO	In tutte le province		
	ABRUZZO	In tutte le province		
	SARDEGNA	OT, SS, OG, NU	VS, CI, CA, OR	
SUD E SICILIA	MOLISE	In tutte le province		
	CAMPANIA	NA, AV, BN	SA, CE	
	PUGLIA	BA, BAT	BR, LE, FG, TA	
	BASILICATA	PZ	MT	
	CALABRIA	VV, CS, RC	CZ, KR	
	SICILIA	CT, PA, SR, TP, RG	CL, ME, AG, EN	

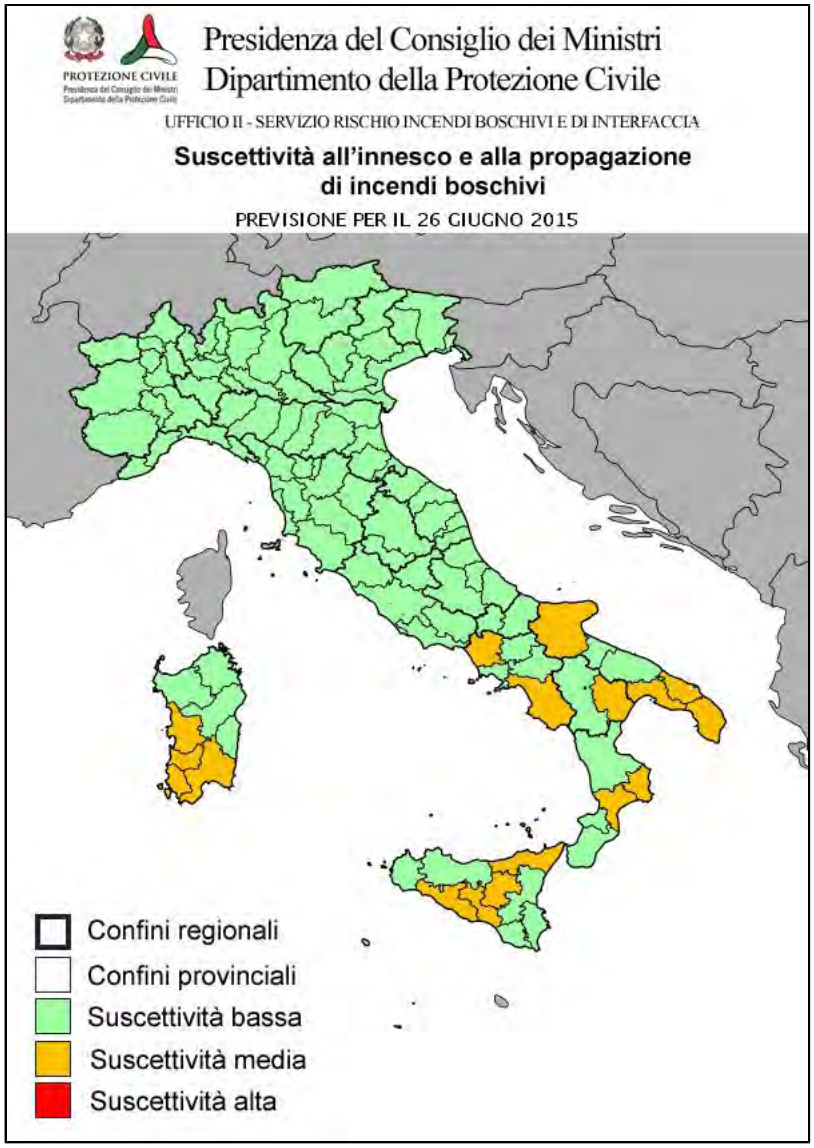

NOTE

CONDIZIONI DI SUSCETTIVITA' ALL'INNESCO E ALLA PROPAGAZIONE DI INCENDI BOSCHIVI PREVISTE PER IL 27 GIUGNO 2015

		BASSA	MEDIA	ALTA
NORD	VALLE D'AOSTA	AO		
	PIEMONTE	In tutte le province		
	LOMBARDIA	In tutte le province		
	TRENTINO A. A.	In tutte le province		
	VENETO	In tutte le province		
	FRIULI V. GIULIA	In tutte le province		
	LIGURIA	In tutte le province		
	EMILIA-ROMAGNA	In tutte le province		
CENTRO E SARDEGNA	TOSCANA	In tutte le province		
	UMBRIA	In tutte le province		
	MARCHE	In tutte le province		
	LAZIO	In tutte le province		
	ABRUZZO	In tutte le province		
	SARDEGNA	SS, OG, OR, OT, CI, NU	CA, VS	
SUD E SICILIA	MOLISE	In tutte le province		
	CAMPANIA	In tutte le province		
	PUGLIA	BR, BA, BAT	LE, TA, FG	
	BASILICATA	PZ	MT	
	CALABRIA	CZ, CS, VV, RC	KR	
	SICILIA	TP, ME, CT, PA, SR, RG, EN	CL, AG	

NOTE

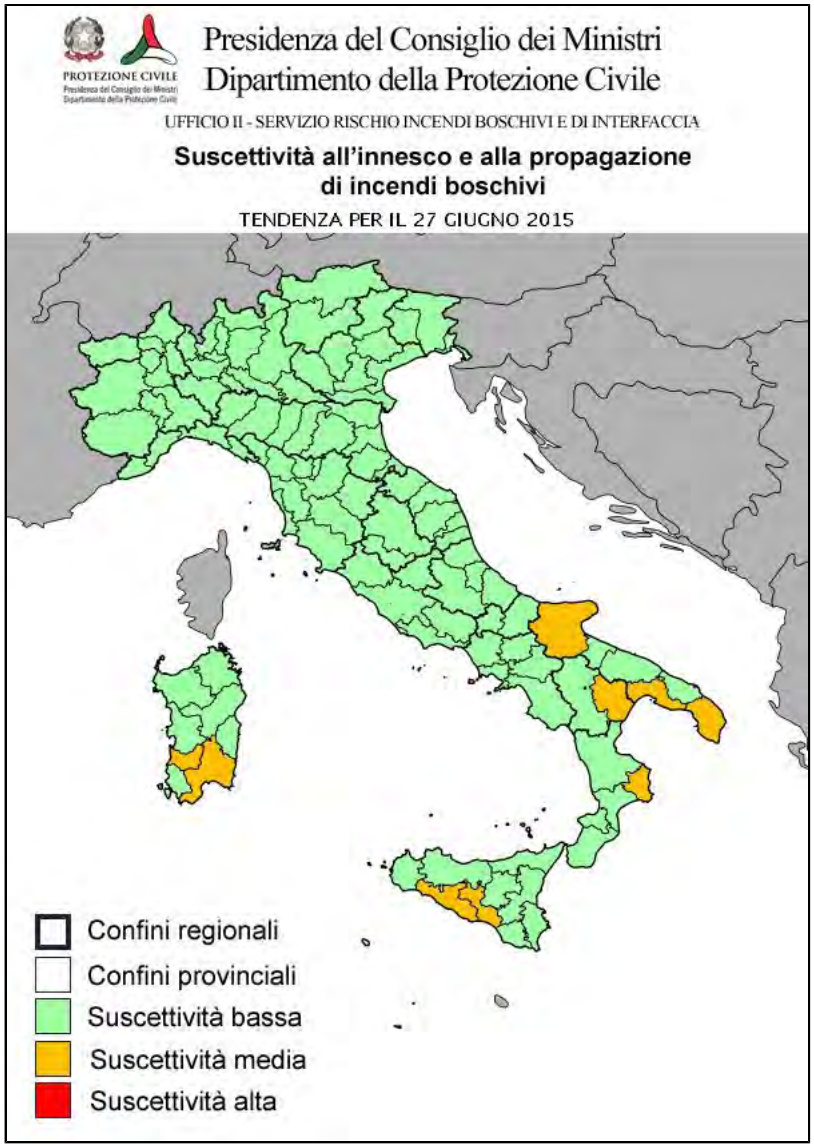

IL DIRETTORE DELL'UFFICIO
F.to Silvano Meroi

Presidenza del Consiglio dei Ministri

DIPARTIMENTO DELLA PROTEZIONE CIVILE
UFFICIO RISCHI IDROGEOLOGICI E ANTROPICI
SERVIZIO RISCHIO INCENDI BOSCHIVI E DI INTERFACCIA

INFORMATIVA N. 124/2015 ***emissione del 26/06/2015***

VISTA la Direttiva Presidente Consiglio dei Ministri 01/7/2011 recante 'Direttiva in materia di lotta attiva agli incendi boschivi' pubblicata nella G.U. n. 208 del 7/9/2011:

VISTO il Decreto attuativo del Capo del Dipartimento della Protezione Civile Rep n. 50 del 19/01/2012;

SULLA BASE dei modelli di analisi delle condizioni favorevoli all'innesco ed alla propagazione degli incendi boschivi in uso presso il Dipartimento della Protezione Civile;

SULLA BASE delle previsioni meteo del Servizio Centro Funzionale Centrale settore Meteo;

SULLA BASE degli elementi notiziari acquisiti;

TENUTO CONTO che il Bollettino di previsione nazionale incendi boschivi e' strutturato su scala provinciale e riporta lo scenario di previsione di natura probabilistica delle condizioni di suscettivita' all'innesco ed alla propagazione degli incendi boschivi, articolate su tre livelli cosi' definiti:

Suscettivita' bassa: ad innesco avvenuto, ancorche' poco probabile, l'incendio si propaghera' in maniera tale che dovrebbe essere fronteggiato con le sole forze ordinarie, comunque necessarie.
Suscettivita' media: ad innesco avvenuto, l'incendio si propaghera' in maniera tale da dover essere tempestivamente fronteggiato con forze ordinarie, altrimenti potrebbe essere necessario un dispiegamento di ulteriori forze per contrastarlo, rafforzando le squadre a terra ed impiegando piccoli e medi mezzi aerei.
Suscettivita' alta: ad innesco avvenuto, l'incendio si propaghera' in maniera tale da poter rapidamente raggiungere dimensioni e intensita' tali da renderlo difficilmente contrastabile con le sole forze ordinarie, ancorche' rinforzate, richiedendo il dispiegamento di ulteriori mezzi aerei.

SI EMETTE IL SEGUENTE

BOLLETTINO DI PREVISIONE NAZIONALE INCENDI BOSCHIVI

PREVISIONI METEO (fornite dal Servizio Centro Funzionale Centrale settore Meteo)

SITUAZIONE: oggi un debole nucleo freddo in discesa dai Balcani fino all'area ionica determinerà un aumento della ventilazione sulla Puglia e sulle zone costiere orientali di Calabria e Basilicata, associata a isolati fenomeni temporaleschi pomeridiani sulla Sila. Il resto del Paese godrà degli effetti di una struttura anticiclonica che assicurerà tempo stabile e soleggiato. Domani a causa del transito di una debole perturbazione sull'Europa centrale si assisterà, specie nel pomeriggio, a locali precipitazioni sui settori alpini e prealpini centro-orientali, mentre altrove prevarranno condizioni di stabilità con un lieve rialzo termico. Domenica passaggio di un ultimo nucleo perturbato sulle regioni centro-meridionali in attesa di una vasta struttura anticiclonica che gradualmente apporterà condizioni di tempo stabile e soleggiato almeno sino ai primi giorni di luglio.

Previsioni per il 27 GIUGNO 2015

Nord
Precipitazioni: sparse anche a carattere di rovescio temporale su Trentino Alto Adige, Veneto e Friuli Venezia Giulia, specie a ridosso dei rilievi alpini.
Venti: in prevalenza deboli variabili.
Temperature: in lieve generale aumento.
Umidità minima nei bassi strati: intorno al 30-50% .

Centro e Sardegna
Precipitazioni: assenti.
Venti: in prevalenza deboli dai quadranti settentrionali, con locali rinforzi su Molise e Sardegna.
Temperature: in lieve generale aumento.
Umidità minima nei bassi strati: intorno al 30-50%.

Sud e Sicilia
Precipitazioni: assenti.
Venti: da deboli a moderati dai quadranti settentrionali, con rinforzi fino a tesi o forti su Puglia, aree appenniniche, Calabria ionica e Sicilia nord orientale.
Temperature: in lieve generale aumento.
Umidità minima nei bassi strati: intorno al 30-50%.

CONDIZIONI DI SUSCETTIVITA' ALL'INNESCO E ALLA PROPAGAZIONE DI INCENDI BOSCHIVI PREVISTE PER IL 27 GIUGNO 2015

		BASSA	MEDIA	ALTA
NORD	VALLE D'AOSTA	AO		
	PIEMONTE	In tutte le province		
	LOMBARDIA	In tutte le province		
	TRENTINO A. A.	In tutte le province		
	VENETO	In tutte le province		
	FRIULI V. GIULIA	In tutte le province		
	LIGURIA	In tutte le province		
	EMILIA-ROMAGNA	In tutte le province		
CENTRO E SARDEGNA	TOSCANA	In tutte le province		
	UMBRIA	In tutte le province		
	MARCHE	In tutte le province		
	LAZIO	In tutte le province		
	ABRUZZO	In tutte le province		
	SARDEGNA	OR, SS, CI, OT, OG, NU	VS, CA	
SUD E SICILIA	MOLISE	In tutte le province		
	CAMPANIA	AV, SA, NA	CE, BN	
	PUGLIA	BAT, BA	BR, LE, FG, TA	
	BASILICATA	PZ	MT	
	CALABRIA	RC, CS, VV, CZ	KR	
	SICILIA	SR, RG, ME, CT, TP	CL, EN, AG, PA	

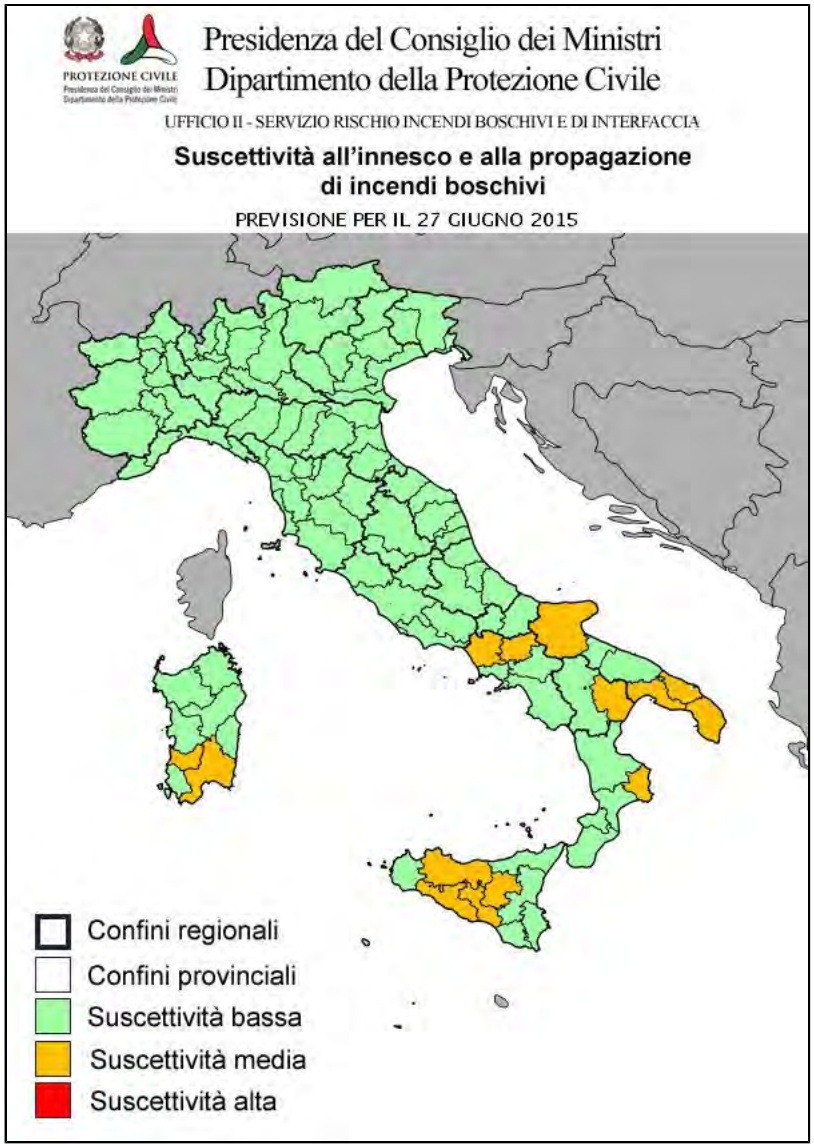

NOTE

CONDIZIONI DI SUSCETTIVITA' ALL'INNESCO E ALLA PROPAGAZIONE DI INCENDI BOSCHIVI PREVISTE PER IL 28 GIUGNO 2015

		BASSA	MEDIA	ALTA
NORD	VALLE D'AOSTA	AO		
	PIEMONTE	In tutte le province		
	LOMBARDIA	In tutte le province		
	TRENTINO A. A.	In tutte le province		
	VENETO	In tutte le province		
	FRIULI V. GIULIA	In tutte le province		
	LIGURIA	In tutte le province		
	EMILIA-ROMAGNA	In tutte le province		
CENTRO E SARDEGNA	TOSCANA	In tutte le province		
	UMBRIA	In tutte le province		
	MARCHE	In tutte le province		
	LAZIO	In tutte le province		
	ABRUZZO	In tutte le province		
	SARDEGNA	CI, SS, OR, NU, OG, OT	CA, VS	
SUD E SICILIA	MOLISE	In tutte le province		
	CAMPANIA	In tutte le province		
	PUGLIA	BAT, LE, FG, BA	TA, BR	
	BASILICATA	PZ	MT	
	CALABRIA	In tutte le province		
	SICILIA	TP, ME, EN, PA, SR, CT	AG, CL, RG	

NOTE

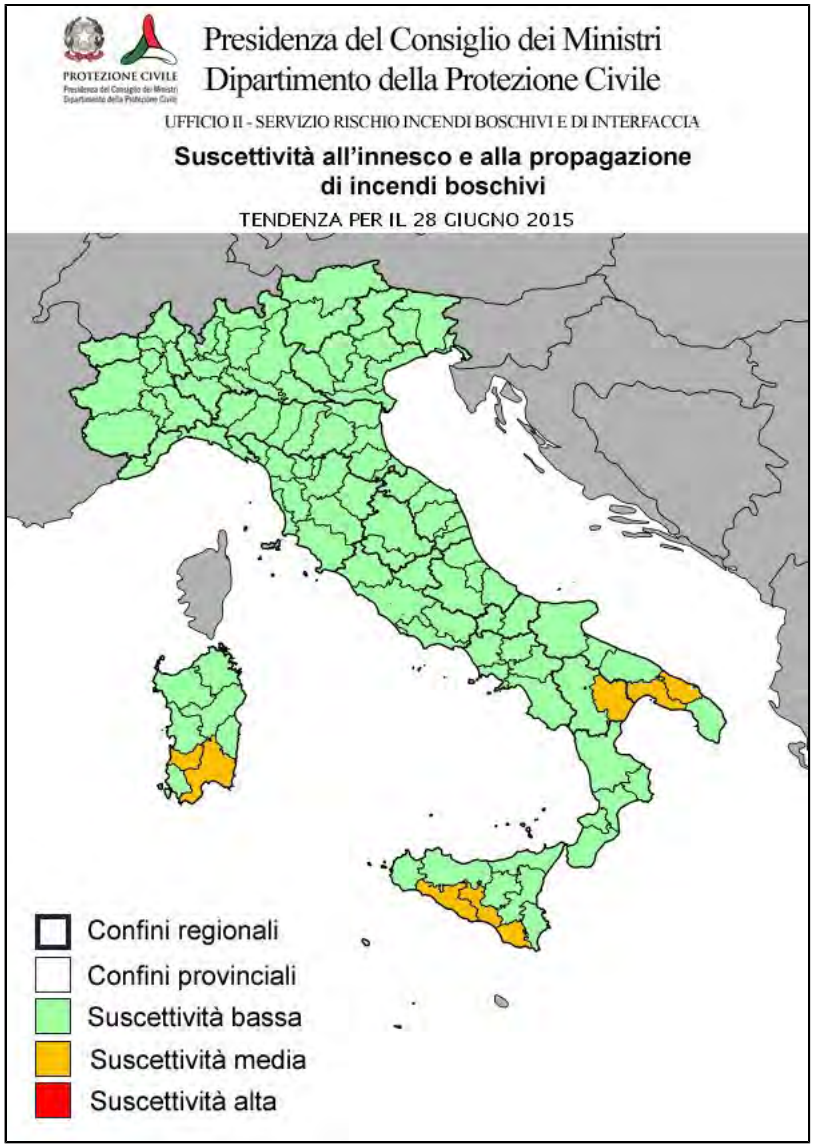

IL DIRETTORE DELL'UFFICIO
F.to Silvano Meroi

Presidenza del Consiglio dei Ministri

DIPARTIMENTO DELLA PROTEZIONE CIVILE
UFFICIO RISCHI IDROGEOLOGICI E ANTROPICI
SERVIZIO RISCHIO INCENDI BOSCHIVI E DI INTERFACCIA

INFORMATIVA N. 125/2015 ***emissione del 27/06/2015***

VISTA la Direttiva Presidente Consiglio dei Ministri 01/7/2011 recante 'Direttiva in materia di lotta attiva agli incendi boschivi' pubblicata nella G.U. n. 208 del 7/9/2011:

VISTO il Decreto attuativo del Capo del Dipartimento della Protezione Civile Rep n. 50 del 19/01/2012;

SULLA BASE dei modelli di analisi delle condizioni favorevoli all'innesco ed alla propagazione degli incendi boschivi in uso presso il Dipartimento della Protezione Civile;

SULLA BASE delle previsioni meteo del Servizio Centro Funzionale Centrale settore Meteo;

SULLA BASE degli elementi notiziari acquisiti;

TENUTO CONTO che il Bollettino di previsione nazionale incendi boschivi e' strutturato su scala provinciale e riporta lo scenario di previsione di natura probabilistica delle condizioni di suscettivita' all'innesco ed alla propagazione degli incendi boschivi, articolate su tre livelli cosi' definiti:

Suscettivita' bassa: ad innesco avvenuto, ancorche' poco probabile, l'incendio si propaghera' in maniera tale che dovrebbe essere fronteggiato con le sole forze ordinarie, comunque necessarie.
Suscettivita' media: ad innesco avvenuto, l'incendio si propaghera' in maniera tale da dover essere tempestivamente fronteggiato con forze ordinarie, altrimenti potrebbe essere necessario un dispiegamento di ulteriori forze per contrastarlo, rafforzando le squadre a terra ed impiegando piccoli e medi mezzi aerei.
Suscettivita' alta: ad innesco avvenuto, l'incendio si propaghera' in maniera tale da poter rapidamente raggiungere dimensioni e intensita' tali da renderlo difficilmente contrastabile con le sole forze ordinarie, ancorche' rinforzate, richiedendo il dispiegamento di ulteriori mezzi aerei.

SI EMETTE IL SEGUENTE

BOLLETTINO DI PREVISIONE NAZIONALE INCENDI BOSCHIVI

PREVISIONI METEO (fornite dal Servizio Centro Funzionale Centrale settore Meteo)

SITUAZIONE: : la progressiva affermazione di un vasto promontorio sul Mediterraneo centro-occidentale determinerà, per diversi giorni, generali condizioni di stabilità; tuttavia oggi i settori alpini centro-orientali saranno interessati dal passaggio di un sistema frontale nord-europeo con fenomeni sparsi. Domani una lieve e temporanea flessione del campo anticiclonico sul settore adriatico apporterà locali precipitazioni a carattere pomeridiano sulle aree interne centro-meridionali.

Previsioni per il 28 GIUGNO 2015

Nord
Precipitazioni: isolati rovesci o brevi temporali pomeridiani sui settori alpini orientali; assenti o non rilevanti altrove.
Venti: deboli variabili.
Temperature: in lieve generale aumento.
Umidità minima nei bassi strati: intorno al 30-50% .

Centro e Sardegna
Precipitazioni: isolati rovesci o brevi temporali pomeridiani sulle zone interne e montuose di Lazio ed Abruzzo; assenti o non rilevanti altrove.
Venti: moderati occidentali sulla Sardegna, deboli settentrionali sulle zone peninsulari con locali rinforzi sul versante adriatico.
Temperature: in lieve generale aumento.
Umidità minima nei bassi strati: intorno al 30-50%.

Sud e Sicilia
Precipitazioni: isolati rovesci o brevi temporali pomeridiani sulle zone interne e montuose peninsulari; assenti o non rilevanti sulla Sicilia.
Venti: moderati settentrionali sulla Puglia, moderati occidentali sulla Sicilia, deboli settentrionali altrove.
Temperature: in lieve generale aumento.
Umidità minima nei bassi strati: intorno al 30-50%.

CONDIZIONI DI SUSCETTIVITA' ALL'INNESCO E ALLA PROPAGAZIONE DI INCENDI BOSCHIVI PREVISTE PER IL 28 GIUGNO 2015

		BASSA	MEDIA	ALTA
NORD	VALLE D'AOSTA	AO		
	PIEMONTE	In tutte le province		
	LOMBARDIA	In tutte le province		
	TRENTINO A. A.	In tutte le province		
	VENETO	In tutte le province		
	FRIULI V. GIULIA	In tutte le province		
	LIGURIA	In tutte le province		
	EMILIA-ROMAGNA	In tutte le province		
CENTRO E SARDEGNA	TOSCANA	In tutte le province		
	UMBRIA	In tutte le province		
	MARCHE	In tutte le province		
	LAZIO	In tutte le province		
	ABRUZZO	In tutte le province		
	SARDEGNA	OG, SS, NU, OT, OR, CI	VS, CA	
SUD E SICILIA	MOLISE	In tutte le province		
	CAMPANIA	In tutte le province		
	PUGLIA	BAT, LE, BR	TA, FG, BA	
	BASILICATA	PZ	MT	
	CALABRIA	VV, CS, RC	CZ, KR	
	SICILIA	CT, PA, SR, TP	EN, RG, CL, AG, ME	

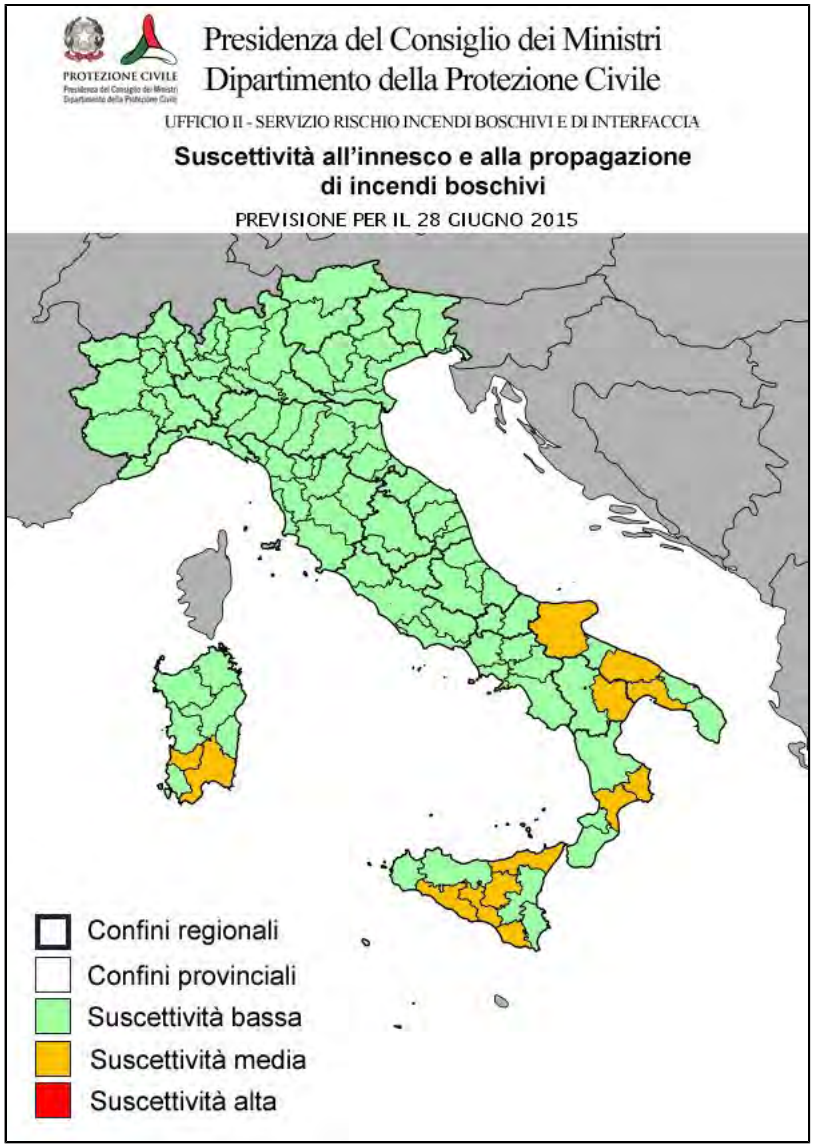

NOTE

CONDIZIONI DI SUSCETTIVITA' ALL'INNESCO E ALLA PROPAGAZIONE DI INCENDI BOSCHIVI PREVISTE PER IL 29 GIUGNO 2015

		BASSA	MEDIA	ALTA
NORD	VALLE D'AOSTA	AO		
	PIEMONTE	In tutte le province		
	LOMBARDIA	In tutte le province		
	TRENTINO A. A.	In tutte le province		
	VENETO	In tutte le province		
	FRIULI V. GIULIA	In tutte le province		
	LIGURIA	In tutte le province		
	EMILIA-ROMAGNA	In tutte le province		
CENTRO E SARDEGNA	TOSCANA	In tutte le province		
	UMBRIA	In tutte le province		
	MARCHE	In tutte le province		
	LAZIO	In tutte le province		
	ABRUZZO	In tutte le province		
	SARDEGNA	In tutte le province		
SUD E SICILIA	MOLISE	In tutte le province		
	CAMPANIA	In tutte le province		
	PUGLIA	BR, BAT	BA, FG, TA, LE	
	BASILICATA	PZ	MT	
	CALABRIA	VV, RC, CZ, CS	KR	
	SICILIA	RG, EN, TP, PA, ME, CT, SR	AG, CL	

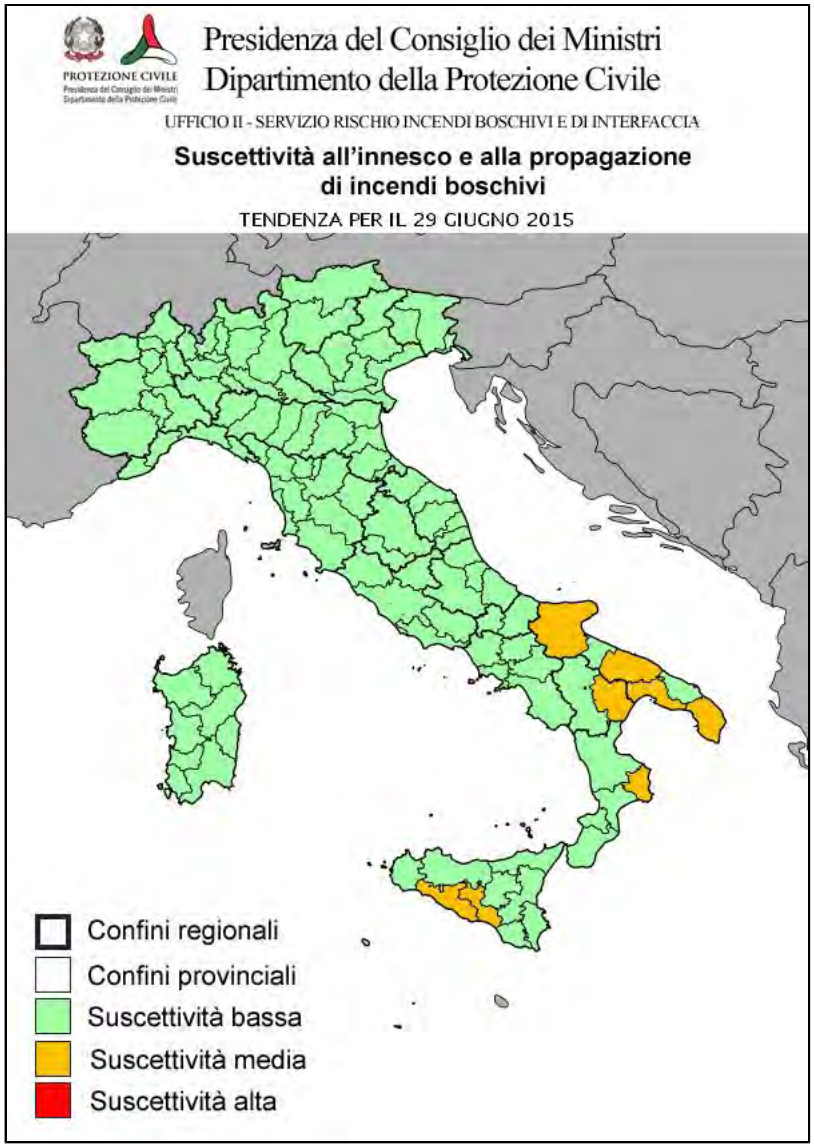

IL DIRETTORE DELL'UFFICIO
F.to Silvano Meroi

NOTE

Presidenza del Consiglio dei Ministri

DIPARTIMENTO DELLA PROTEZIONE CIVILE
UFFICIO RISCHI IDROGEOLOGICI E ANTROPICI
SERVIZIO RISCHIO INCENDI BOSCHIVI E DI INTERFACCIA

INFORMATIVA N. 126/2015 ***emissione del 28/06/2015***

VISTA la Direttiva Presidente Consiglio dei Ministri 01/7/2011 recante 'Direttiva in materia di lotta attiva agli incendi boschivi' pubblicata nella G.U. n. 208 del 7/9/2011:

VISTO il Decreto attuativo del Capo del Dipartimento della Protezione Civile Rep n. 50 del 19/01/2012;

SULLA BASE dei modelli di analisi delle condizioni favorevoli all'innesco ed alla propagazione degli incendi boschivi in uso presso il Dipartimento della Protezione Civile;

SULLA BASE delle previsioni meteo del Servizio Centro Funzionale Centrale settore Meteo;

SULLA BASE degli elementi notiziari acquisiti;

TENUTO CONTO che il Bollettino di previsione nazionale incendi boschivi e' strutturato su scala provinciale e riporta lo scenario di previsione di natura probabilistica delle condizioni di suscettivita' all'innesco ed alla propagazione degli incendi boschivi, articolate su tre livelli cosi' definiti:

Suscettivita' bassa: ad innesco avvenuto, ancorche' poco probabile, l'incendio si propaghera' in maniera tale che dovrebbe essere fronteggiato con le sole forze ordinarie, comunque necessarie.
Suscettivita' media: ad innesco avvenuto, l'incendio si propaghera' in maniera tale da dover essere tempestivamente fronteggiato con forze ordinarie, altrimenti potrebbe essere necessario un dispiegamento di ulteriori forze per contrastarlo, rafforzando le squadre a terra ed impiegando piccoli e medi mezzi aerei.
Suscettivita' alta: ad innesco avvenuto, l'incendio si propaghera' in maniera tale da poter rapidamente raggiungere dimensioni e intensita' tali da renderlo difficilmente contrastabile con le sole forze ordinarie, ancorche' rinforzate, richiedendo il dispiegamento di ulteriori mezzi aerei.

SI EMETTE IL SEGUENTE

BOLLETTINO DI PREVISIONE NAZIONALE INCENDI BOSCHIVI

PREVISIONI METEO (fornite dal Servizio Centro Funzionale Centrale settore Meteo)

SITUAZIONE: il consolidamento di un vasto promontorio sui settori occidentali dell'Europa e del Mediterraneo determinerà, per diversi giorni, generali condizioni di stabilità; tuttavia i settori alpini orientali e le aree montuose del centro-sud saranno interessati da attività temporalesca pomeridiana nella giornata di oggi e, in forma molto più isolata, in quella di domani.

Previsioni per il 29 GIUGNO 2015

Nord
Precipitazioni: assenti o non rilevanti.
Venti: deboli mediamente orientali in Pianura Padana, di direzione variabile altrove.
Temperature: pressoché stazionarie.
Umidità minima nei bassi strati: intorno al 30-50% .

Centro e Sardegna
Precipitazioni: assenti o non rilevanti.
Venti: moderati occidentali sulla Sardegna, deboli settentrionali sulle zone peninsulari con locali rinforzi sul versante adriatico.
Temperature: in lieve locale aumento nei valori massimi.
Umidità minima nei bassi strati: intorno al 35-50%.

Sud e Sicilia
Precipitazioni: rovesci o temporali pomeridiani sulla Calabria; assenti o non rilevanti altrove.
Venti: moderati settentrionali sulla Puglia, deboli a regime di brezza altrove.
Temperature: in lieve locale aumento nei valori massimi.
Umidità minima nei bassi strati: intorno al 35-50%.

CONDIZIONI DI SUSCETTIVITA' ALL'INNESCO E ALLA PROPAGAZIONE DI INCENDI BOSCHIVI PREVISTE PER IL 29 GIUGNO 2015

		BASSA	MEDIA	ALTA
NORD	VALLE D'AOSTA	AO		
	PIEMONTE	In tutte le province		
	LOMBARDIA	In tutte le province		
	TRENTINO A. A.	In tutte le province		
	VENETO	In tutte le province		
	FRIULI V. GIULIA	In tutte le province		
	LIGURIA	In tutte le province		
	EMILIA-ROMAGNA	In tutte le province		
CENTRO E SARDEGNA	TOSCANA	In tutte le province		
	UMBRIA	In tutte le province		
	MARCHE	In tutte le province		
	LAZIO	RI, LT, RM, VT	FR	
	ABRUZZO	In tutte le province		
	SARDEGNA	SS, OR, OT, OG, NU, CI	VS, CA	
SUD E SICILIA	MOLISE	In tutte le province		
	CAMPANIA	BN, SA, AV	CE, NA	
	PUGLIA	BR, BAT	TA, LE, BA, FG	
	BASILICATA	PZ	MT	
	CALABRIA	CS, RC, VV, CZ	KR	
	SICILIA	TP, CT, ME, RG, SR	CL, EN, AG, PA	

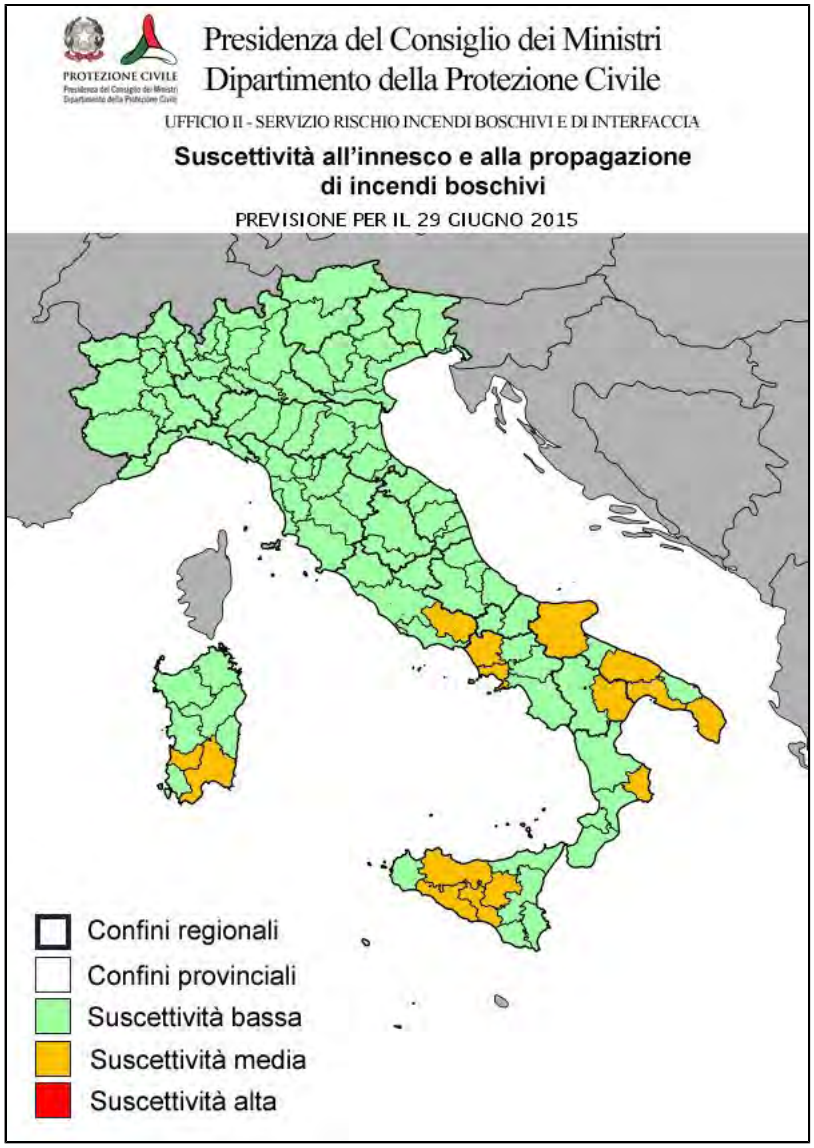

NOTE

CONDIZIONI DI SUSCETTIVITA' ALL'INNESCO E ALLA PROPAGAZIONE DI INCENDI BOSCHIVI PREVISTE PER IL 30 GIUGNO 2015

		BASSA	MEDIA	ALTA
NORD	VALLE D'AOSTA	AO		
	PIEMONTE	In tutte le province		
	LOMBARDIA	In tutte le province		
	TRENTINO A. A.	In tutte le province		
	VENETO	In tutte le province		
	FRIULI V. GIULIA	In tutte le province		
	LIGURIA	In tutte le province		
	EMILIA-ROMAGNA	In tutte le province		
CENTRO E SARDEGNA	TOSCANA	In tutte le province		
	UMBRIA	In tutte le province		
	MARCHE	In tutte le province		
	LAZIO	In tutte le province		
	ABRUZZO	In tutte le province		
	SARDEGNA	SS, OR, OT, OG, NU, VS, CI	CA	
SUD E SICILIA	MOLISE	In tutte le province		
	CAMPANIA	In tutte le province		
	PUGLIA	BA, BR, TA, LE, BAT	FG	
	BASILICATA	In tutte le province		
	CALABRIA	In tutte le province		
	SICILIA	CT, EN, ME, RG, TP, SR	CL, AG, PA	

NOTE

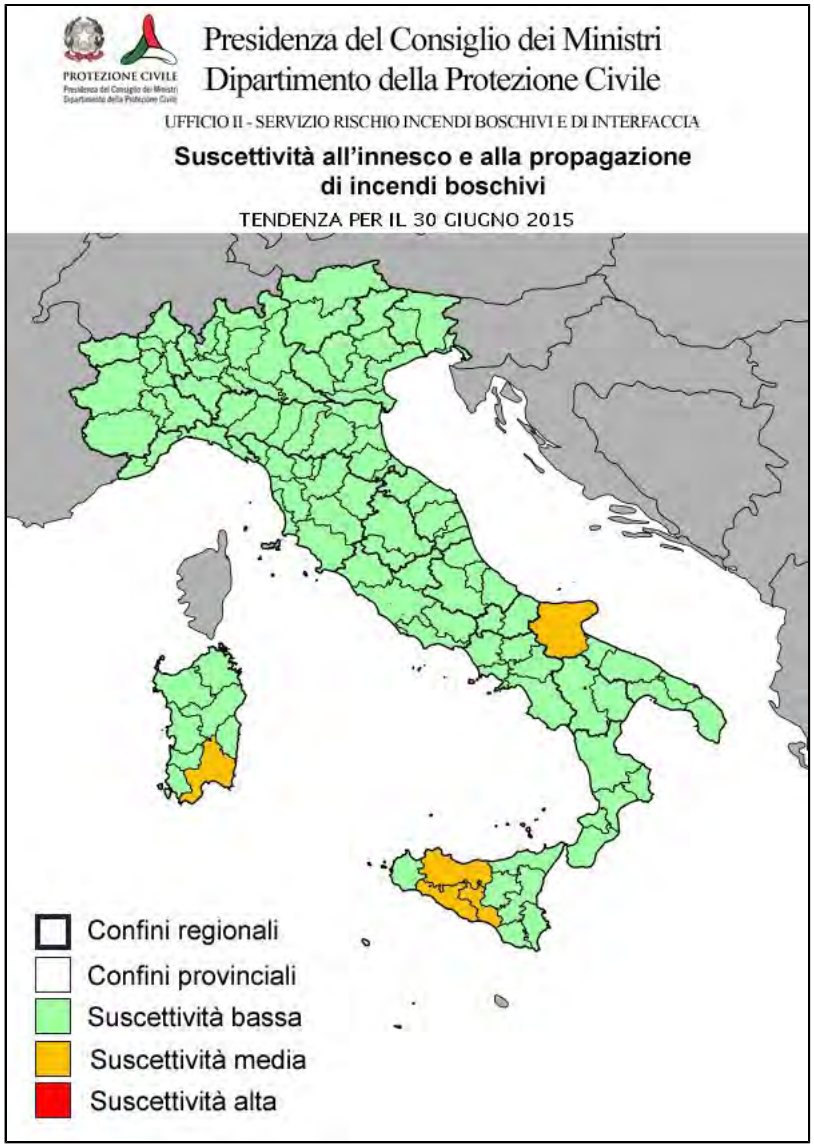

IL DIRETTORE DELL'UFFICIO
F.to Silvano Meroi

Presidenza del Consiglio dei Ministri

DIPARTIMENTO DELLA PROTEZIONE CIVILE
UFFICIO RISCHI IDROGEOLOGICI E ANTROPICI
SERVIZIO RISCHIO INCENDI BOSCHIVI E DI INTERFACCIA

INFORMATIVA N. 127/2015 ***emissione del 29/06/2015***

VISTA la Direttiva Presidente Consiglio dei Ministri 01/7/2011 recante 'Direttiva in materia di lotta attiva agli incendi boschivi' pubblicata nella G.U. n. 208 del 7/9/2011:

VISTO il Decreto attuativo del Capo del Dipartimento della Protezione Civile Rep n. 50 del 19/01/2012;

SULLA BASE dei modelli di analisi delle condizioni favorevoli all'innesco ed alla propagazione degli incendi boschivi in uso presso il Dipartimento della Protezione Civile;

SULLA BASE delle previsioni meteo del Servizio Centro Funzionale Centrale settore Meteo;

SULLA BASE degli elementi notiziari acquisiti;

TENUTO CONTO che il Bollettino di previsione nazionale incendi boschivi e' strutturato su scala provinciale e riporta lo scenario di previsione di natura probabilistica delle condizioni di suscettivita' all'innesco ed alla propagazione degli incendi boschivi, articolate su tre livelli cosi' definiti:

Suscettivita' bassa: ad innesco avvenuto, ancorche' poco probabile, l'incendio si propaghera' in maniera tale che dovrebbe essere fronteggiato con le sole forze ordinarie, comunque necessarie.
Suscettivita' media: ad innesco avvenuto, l'incendio si propaghera' in maniera tale da dover essere tempestivamente fronteggiato con forze ordinarie, altrimenti potrebbe essere necessario un dispiegamento di ulteriori forze per contrastarlo, rafforzando le squadre a terra ed impiegando piccoli e medi mezzi aerei.
Suscettivita' alta: ad innesco avvenuto, l'incendio si propaghera' in maniera tale da poter rapidamente raggiungere dimensioni e intensita' tali da renderlo difficilmente contrastabile con le sole forze ordinarie, ancorche' rinforzate, richiedendo il dispiegamento di ulteriori mezzi aerei.

SI EMETTE IL SEGUENTE

BOLLETTINO DI PREVISIONE NAZIONALE INCENDI BOSCHIVI

PREVISIONI METEO (fornite dal Servizio Centro Funzionale Centrale settore Meteo)

SITUAZIONE: il consolidamento di un vasto promontorio sui settori occidentali dell'Europa e del Mediterraneo determinerà, per diversi giorni, generali condizioni di stabilità anche sull'Italia. Solo nel corso del pomeriggio odierno le aree montuose ed interne della Calabria saranno interessati da attività temporalesca isolata. Nei prossimi giorni il campo anticiclonico sarà responsabile di un generale innalzamento termico associato ad un aumento dell'umidità nei bassi strati.

Previsioni per il 30 GIUGNO 2015

Nord
Precipitazioni: deboli rovesci sulle aree alpine nel corso del pomeriggio-sera.
Venti: deboli mediamente orientali in Pianura Padana, di direzione variabile altrove.
Temperature: senza variazioni di rilievo.
Umidità minima nei bassi strati: intorno al 30-50% .

Centro e Sardegna
Precipitazioni: brevi ed isolati rovesci a ridosso dei rilievi di Lazio ed Abruzzo, nel corso del pomeriggio.
Venti: deboli variabili a regime di brezza.
Temperature: senza variazioni di rilievo.
Umidità minima nei bassi strati: intorno al 30-50%.

Sud e Sicilia
Precipitazioni: brevi ed isolati rovesci o temporali, nel corso del pomeriggio, a ridosso dei rilievi della Calabria e sulla Puglia meridionale.
Venti: moderati settentrionali sulla Puglia, deboli variabili a regime di brezza altrove.
Temperature: senza variazioni di rilievo.
Umidità minima nei bassi strati: intorno al 30-50%.

CONDIZIONI DI SUSCETTIVITA' ALL'INNESCO E ALLA PROPAGAZIONE DI INCENDI BOSCHIVI PREVISTE PER IL 30 GIUGNO 2015

		BASSA	MEDIA	ALTA
NORD	VALLE D'AOSTA	AO		
	PIEMONTE	In tutte le province		
	LOMBARDIA	In tutte le province		
	TRENTINO A. A.	In tutte le province		
	VENETO	In tutte le province		
	FRIULI V. GIULIA	In tutte le province		
	LIGURIA	In tutte le province		
	EMILIA-ROMAGNA	In tutte le province		
CENTRO E SARDEGNA	TOSCANA	In tutte le province		
	UMBRIA	In tutte le province		
	MARCHE	In tutte le province		
	LAZIO	In tutte le province		
	ABRUZZO	In tutte le province		
	SARDEGNA	NU, CI, OT, OG, SS, OR	VS, CA	
SUD E SICILIA	MOLISE	In tutte le province		
	CAMPANIA	In tutte le province		
	PUGLIA	LE, BA, BAT, BR	TA, FG	
	BASILICATA	PZ	MT	
	CALABRIA	RC, CS, CZ, VV	KR	
	SICILIA	CT, SR, TP, ME	EN, PA, RG, AG, CL	

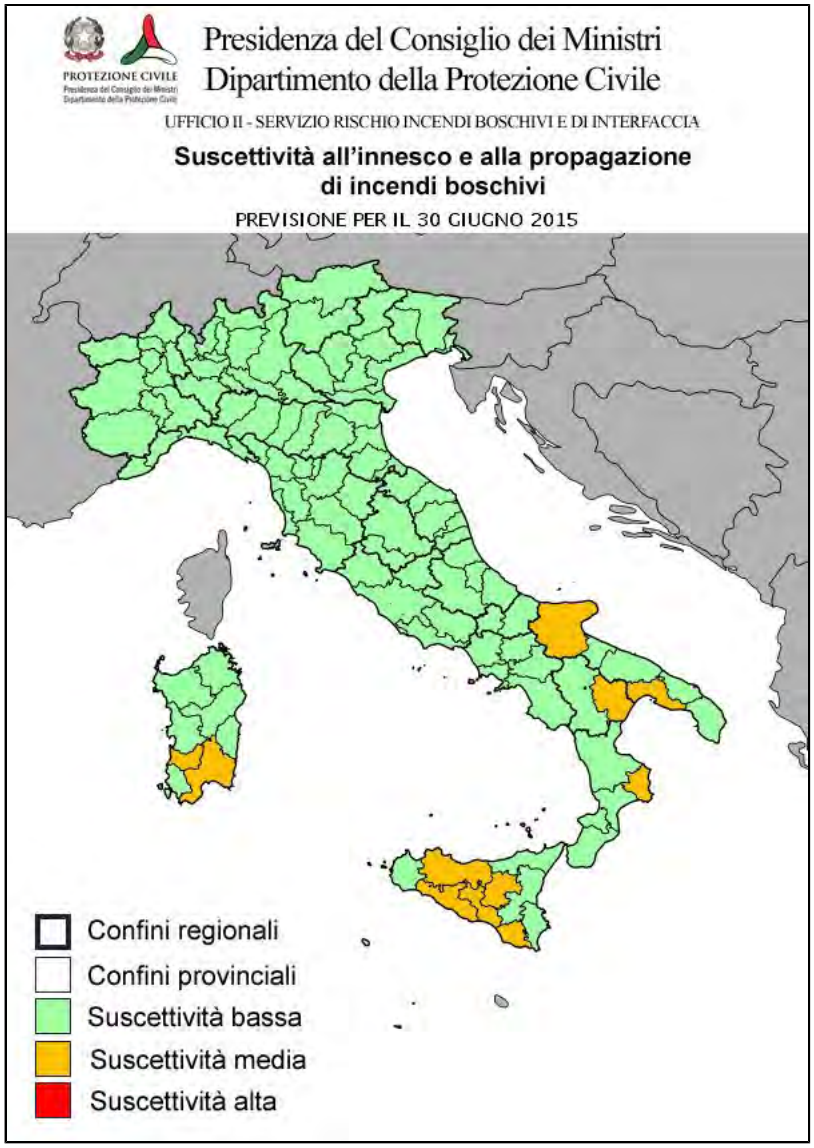

NOTE

CONDIZIONI DI SUSCETTIVITA' ALL'INNESCO E ALLA PROPAGAZIONE DI INCENDI BOSCHIVI PREVISTE PER IL 01 LUGLIO 2015

		BASSA	MEDIA	ALTA
NORD	VALLE D'AOSTA	AO		
	PIEMONTE	In tutte le province		
	LOMBARDIA	In tutte le province		
	TRENTINO A. A.	In tutte le province		
	VENETO	In tutte le province		
	FRIULI V. GIULIA	In tutte le province		
	LIGURIA	In tutte le province		
	EMILIA-ROMAGNA	In tutte le province		
CENTRO E SARDEGNA	TOSCANA	In tutte le province		
	UMBRIA	In tutte le province		
	MARCHE	In tutte le province		
	LAZIO	In tutte le province		
	ABRUZZO	In tutte le province		
	SARDEGNA	OT, OG, SS, OR, CI, NU	CA, VS	
SUD E SICILIA	MOLISE	In tutte le province		
	CAMPANIA	In tutte le province		
	PUGLIA	BAT, FG, BR, BA, LE	TA	
	BASILICATA	In tutte le province		
	CALABRIA	RC, VV, CS, CZ	KR	
	SICILIA	SR, TP, EN, RG, ME, CT	AG, PA, CL	

NOTE

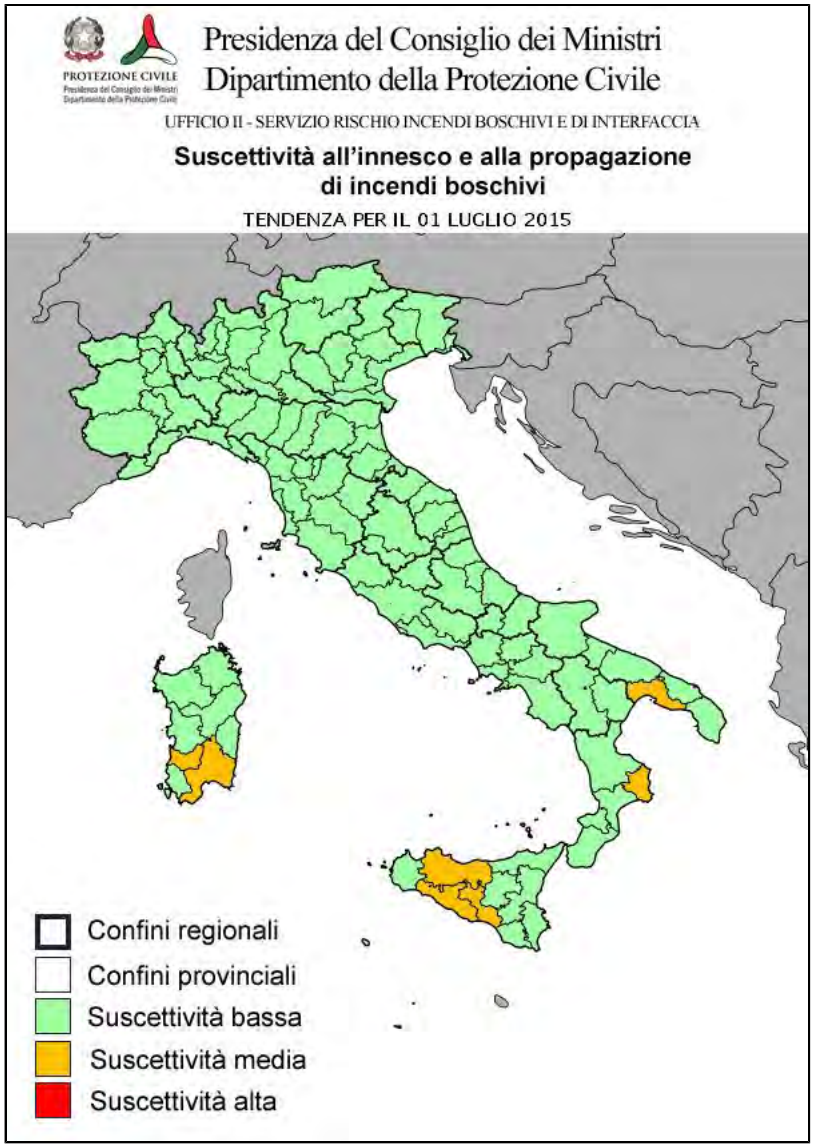

IL DIRETTORE DELL'UFFICIO
F.to Silvano Meroi

Presidenza del Consiglio dei Ministri

DIPARTIMENTO DELLA PROTEZIONE CIVILE
UFFICIO RISCHI IDROGEOLOGICI E ANTROPICI
SERVIZIO RISCHIO INCENDI BOSCHIVI E DI INTERFACCIA

INFORMATIVA N. 128/2015 ***emissione del 30/06/2015***

VISTA la Direttiva Presidente Consiglio dei Ministri 01/7/2011 recante 'Direttiva in materia di lotta attiva agli incendi boschivi' pubblicata nella G.U. n. 208 del 7/9/2011:

VISTO il Decreto attuativo del Capo del Dipartimento della Protezione Civile Rep n. 50 del 19/01/2012;

SULLA BASE dei modelli di analisi delle condizioni favorevoli all'innesco ed alla propagazione degli incendi boschivi in uso presso il Dipartimento della Protezione Civile;

SULLA BASE delle previsioni meteo del Servizio Centro Funzionale Centrale settore Meteo;

SULLA BASE degli elementi notiziari acquisiti;

TENUTO CONTO che il Bollettino di previsione nazionale incendi boschivi e' strutturato su scala provinciale e riporta lo scenario di previsione di natura probabilistica delle condizioni di suscettivita' all'innesco ed alla propagazione degli incendi boschivi, articolate su tre livelli cosi' definiti:

Suscettivita' bassa: ad innesco avvenuto, ancorche' poco probabile, l'incendio si propaghera' in maniera tale che dovrebbe essere fronteggiato con le sole forze ordinarie, comunque necessarie.
Suscettivita' media: ad innesco avvenuto, l'incendio si propaghera' in maniera tale da dover essere tempestivamente fronteggiato con forze ordinarie, altrimenti potrebbe essere necessario un dispiegamento di ulteriori forze per contrastarlo, rafforzando le squadre a terra ed impiegando piccoli e medi mezzi aerei.
Suscettivita' alta: ad innesco avvenuto, l'incendio si propaghera' in maniera tale da poter rapidamente raggiungere dimensioni e intensita' tali da renderlo difficilmente contrastabile con le sole forze ordinarie, ancorche' rinforzate, richiedendo il dispiegamento di ulteriori mezzi aerei.

SI EMETTE IL SEGUENTE

BOLLETTINO DI PREVISIONE NAZIONALE INCENDI BOSCHIVI

PREVISIONI METEO (fornite dal Servizio Centro Funzionale Centrale settore Meteo)

SITUAZIONE:il vasto promontorio presente sui settori centro-occidentali europei determinerà, per diversi giorni, generali condizioni di stabilità anche sull'Italia, ad eccezione di isolati fenomeni temporaleschi che nel pomeriggio odierno, interesseranno le aree interne della Calabria e la Puglia meridionale. Nei prossimi giorni il campo anticiclonico sarà responsabile di un generale innalzamento termico specie sul Nord Ovest, regioni centrali tirreniche e Sardegna.

Previsioni per il 01 LUGLIO 2015

Nord
Precipitazioni: isolati rovesci o brevi temporali pomeridiani sulle zone alpine centro-occidentali.
Venti: deboli variabili con qualche rinforzo da est sulle regioni dell' Alto Adriatico.
Temperature: in lieve ulteriore aumento con valori localmente elevati sulla Pianura Padana.
Umidità minima nei bassi strati: intorno al 30-50% .

Centro e Sardegna
Precipitazioni: assenti o non rilevanti.
Venti: deboli o localmente moderati dai quadranti orientali sulla Sardegna meridionale; deboli variabili a prevalente regime di brezza altrove.
Temperature: in lieve ulteriore aumento, con valori localmente elevati sulle regioni tirreniche e sulla Sardegna.
Umidità minima nei bassi strati: intorno al 30-50%.

Sud e Sicilia
Precipitazioni: possibili isolati rovesci o brevi temporali pomeridiani sui rilievi della Calabria.
Venti: deboli settentrionali con temporanei rinforzi fino a moderati su Puglia e zone ioniche; deboli a prevalente regime di brezza altrove.
Temperature: senza variazioni di rilievo, ma con valori localmente elevati su Sicilia e Campania.
Umidità minima nei bassi strati: intorno al 30-50%.

CONDIZIONI DI SUSCETTIVITA' ALL'INNESCO E ALLA PROPAGAZIONE DI INCENDI BOSCHIVI PREVISTE PER IL 01 LUGLIO 2015

		BASSA	MEDIA	ALTA
NORD	VALLE D'AOSTA	AO		
	PIEMONTE	In tutte le province		
	LOMBARDIA	In tutte le province		
	TRENTINO A. A.	In tutte le province		
	VENETO	In tutte le province		
	FRIULI V. GIULIA	In tutte le province		
	LIGURIA	In tutte le province		
	EMILIA-ROMAGNA	In tutte le province		
CENTRO E SARDEGNA	TOSCANA	In tutte le province		
	UMBRIA	In tutte le province		
	MARCHE	In tutte le province		
	LAZIO	In tutte le province		
	ABRUZZO	In tutte le province		
	SARDEGNA	OG	OR, NU, OT, CA, SS, VS, CI	
SUD E SICILIA	MOLISE	In tutte le province		
	CAMPANIA	CE, NA, SA, AV	BN	
	PUGLIA	BR, BAT, LE, BA	TA, FG	
	BASILICATA		In tutte le province	
	CALABRIA	In tutte le province		
	SICILIA	RG, CT, TP, SR, ME	EN, AG, CL, PA	

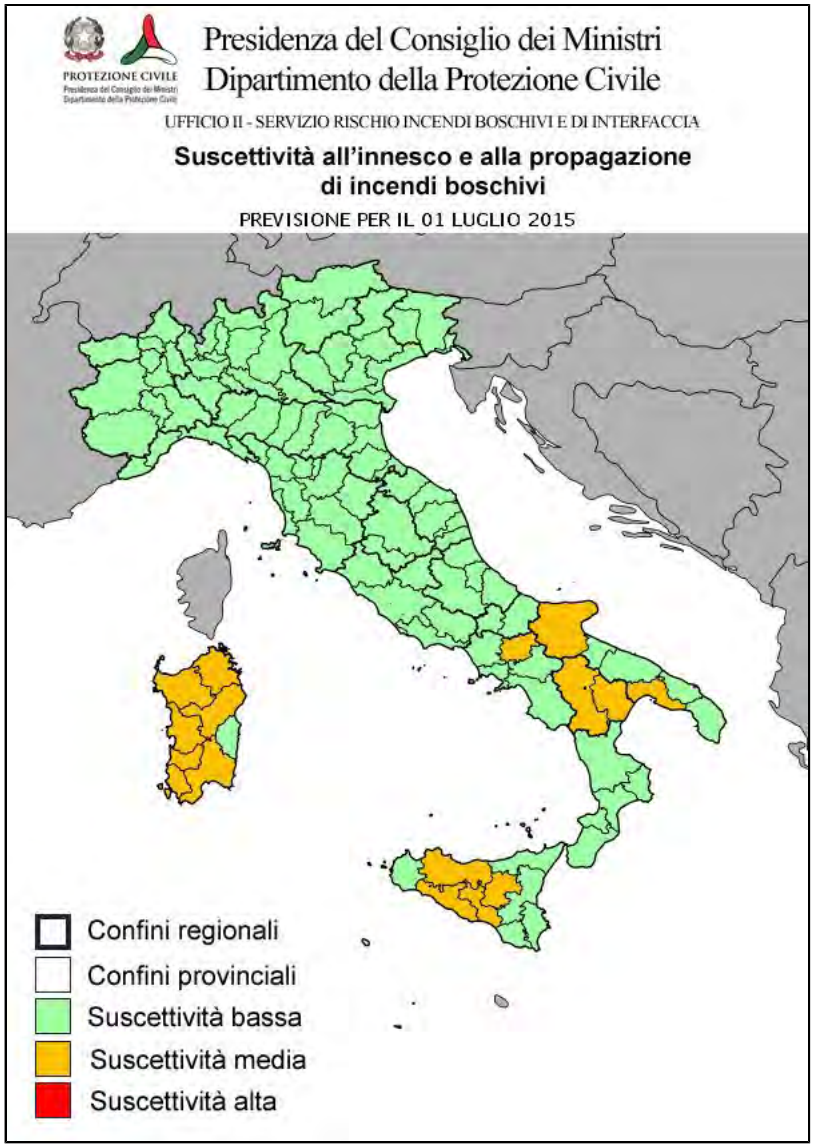

NOTE

CONDIZIONI DI SUSCETTIVITA' ALL'INNESCO E ALLA PROPAGAZIONE DI INCENDI BOSCHIVI PREVISTE PER IL 02 LUGLIO 2015

		BASSA	MEDIA	ALTA
NORD	VALLE D'AOSTA	AO		
	PIEMONTE	In tutte le province		
	LOMBARDIA	In tutte le province		
	TRENTINO A. A.	In tutte le province		
	VENETO	In tutte le province		
	FRIULI V. GIULIA	In tutte le province		
	LIGURIA	In tutte le province		
	EMILIA-ROMAGNA	In tutte le province		
CENTRO E SARDEGNA	TOSCANA	In tutte le province		
	UMBRIA	In tutte le province		
	MARCHE	In tutte le province		
	LAZIO	In tutte le province		
	ABRUZZO	In tutte le province		
	SARDEGNA	OT, OG, NU	CI, VS, OR, CA, SS	
SUD E SICILIA	MOLISE	In tutte le province		
	CAMPANIA	In tutte le province		
	PUGLIA	In tutte le province		
	BASILICATA	In tutte le province		
	CALABRIA	In tutte le province		
	SICILIA	CL, EN, RG, AG, ME, SR, TP	PA, CT	

NOTE

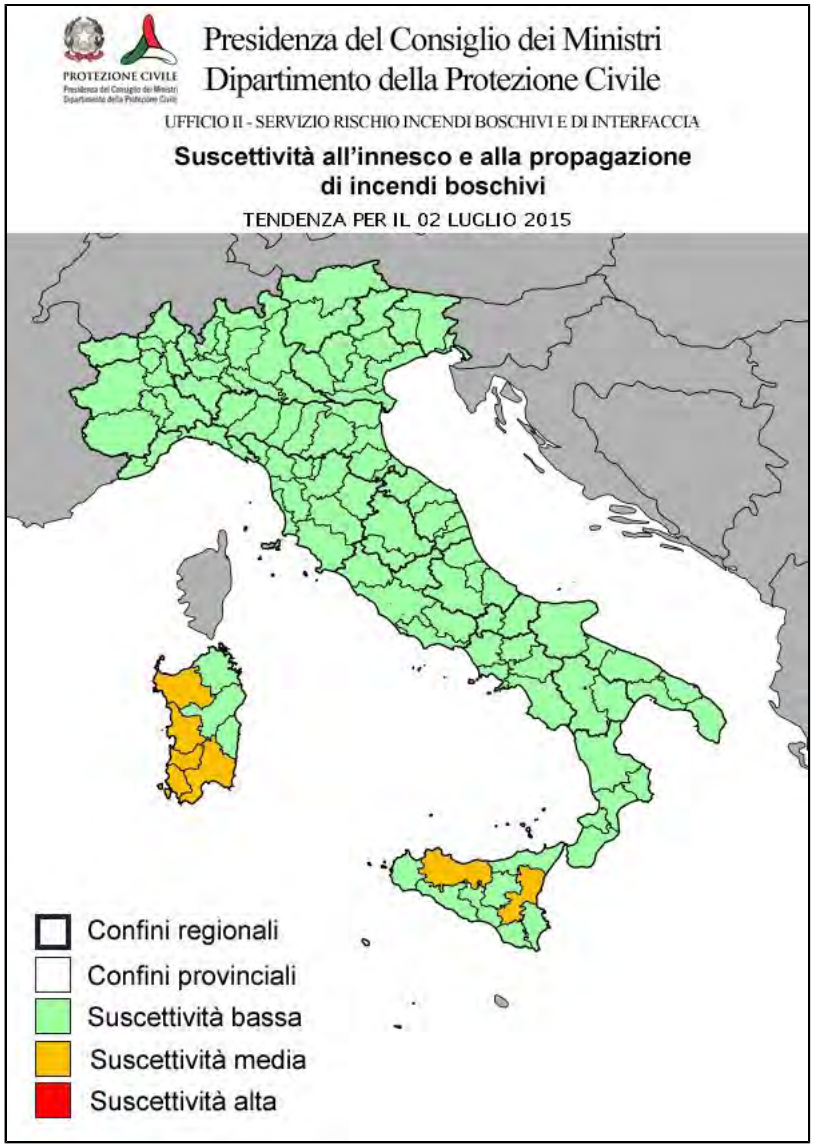

IL DIRETTORE DELL'UFFICIO
F.to Silvano Meroi

Presidenza del Consiglio dei Ministri

DIPARTIMENTO DELLA PROTEZIONE CIVILE
UFFICIO RISCHI IDROGEOLOGICI E ANTROPICI
SERVIZIO RISCHIO INCENDI BOSCHIVI E DI INTERFACCIA

INFORMATIVA N. 129/2015 ***emissione del 01/07/2015***

VISTA la Direttiva Presidente Consiglio dei Ministri 01/7/2011 recante 'Direttiva in materia di lotta attiva agli incendi boschivi' pubblicata nella G.U. n. 208 del 7/9/2011:

VISTO il Decreto attuativo del Capo del Dipartimento della Protezione Civile Rep n. 50 del 19/01/2012;

SULLA BASE dei modelli di analisi delle condizioni favorevoli all'innesco ed alla propagazione degli incendi boschivi in uso presso il Dipartimento della Protezione Civile;

SULLA BASE delle previsioni meteo del Servizio Centro Funzionale Centrale settore Meteo;

SULLA BASE degli elementi notiziari acquisiti;

TENUTO CONTO che il Bollettino di previsione nazionale incendi boschivi e' strutturato su scala provinciale e riporta lo scenario di previsione di natura probabilistica delle condizioni di suscettivita' all'innesco ed alla propagazione degli incendi boschivi, articolate su tre livelli cosi' definiti:

Suscettivita' bassa: ad innesco avvenuto, ancorche' poco probabile, l'incendio si propaghera' in maniera tale che dovrebbe essere fronteggiato con le sole forze ordinarie, comunque necessarie.
Suscettivita' media: ad innesco avvenuto, l'incendio si propaghera' in maniera tale da dover essere tempestivamente fronteggiato con forze ordinarie, altrimenti potrebbe essere necessario un dispiegamento di ulteriori forze per contrastarlo, rafforzando le squadre a terra ed impiegando piccoli e medi mezzi aerei.
Suscettivita' alta: ad innesco avvenuto, l'incendio si propaghera' in maniera tale da poter rapidamente raggiungere dimensioni e intensita' tali da renderlo difficilmente contrastabile con le sole forze ordinarie, ancorche' rinforzate, richiedendo il dispiegamento di ulteriori mezzi aerei.

SI EMETTE IL SEGUENTE

BOLLETTINO DI PREVISIONE NAZIONALE INCENDI BOSCHIVI

PREVISIONI METEO (fornite dal Servizio Centro Funzionale Centrale settore Meteo)

SITUAZIONE:il vasto promontorio posizionato sui settori centro-occidentali europei determinerà, per diversi giorni, generali condizioni di stabilità anche sull'Italia, ad eccezione di isolati fenomeni temporaleschi che, nel pomeriggio odierno, interesseranno le aree interne della Calabria ed il settore alpino occidentale. Nei prossimi giorni si assisterà ad un generale innalzamento termico, specie su regioni occidentali centro-settentrionali e Sardegna.

Previsioni per il 02 LUGLIO 2015

Nord
Precipitazioni: isolati rovesci o brevi temporali pomeridiani su tutte le zone alpine.
Venti: deboli variabili con temporanei rinforzi da est sulle regioni dell' Alto Adriatico.
Temperature: in lieve ulteriore aumento con valori elevati sulla Pianura Padana.
Umidità minima nei bassi strati: intorno al 30-50% .

Centro e Sardegna
Precipitazioni: assenti o non rilevanti.
Venti: deboli, temporaneamente moderati, dai quadranti orientali sulla Sardegna meridionale; deboli variabili, a prevalente regime di brezza lungo i settori costieri, sulle restanti zone.
Temperature: in lieve ulteriore aumento, con valori elevati su Umbria, regioni tirreniche e sulla Sardegna.
Umidità minima nei bassi strati: intorno al 30-50%.

Sud e Sicilia
Precipitazioni: assenti o non rilevanti.
Venti: deboli settentrionali, con temporanei rinforzi fino a moderati su Puglia e zone ioniche, in attenuazione; deboli a prevalente regime di brezza altrove.
Temperature: senza variazioni di rilievo, ma con valori localmente elevati su Campania e Puglia settentrionale.
Umidità minima nei bassi strati: intorno al 30-50%.

CONDIZIONI DI SUSCETTIVITA' ALL'INNESCO E ALLA PROPAGAZIONE DI INCENDI BOSCHIVI PREVISTE PER IL 02 LUGLIO 2015

		BASSA	MEDIA	ALTA
NORD	VALLE D'AOSTA	AO		
	PIEMONTE	In tutte le province		
	LOMBARDIA	In tutte le province		
	TRENTINO A. A.	In tutte le province		
	VENETO	In tutte le province		
	FRIULI V. GIULIA	In tutte le province		
	LIGURIA	In tutte le province		
	EMILIA-ROMAGNA	In tutte le province		
CENTRO E SARDEGNA	TOSCANA	In tutte le province		
	UMBRIA	In tutte le province		
	MARCHE	In tutte le province		
	LAZIO	RI, LT, RM, VT	FR	
	ABRUZZO	In tutte le province		
	SARDEGNA	OT, OG	VS, CI, CA, NU, SS, OR	
SUD E SICILIA	MOLISE	IS	CB	
	CAMPANIA	NA, SA	BN, AV, CE	
	PUGLIA	TA, BA, BAT, LE, BR	FG	
	BASILICATA		In tutte le province	
	CALABRIA	In tutte le province		
	SICILIA	ME, SR, RG, AG, TP	CL, EN, PA, CT	

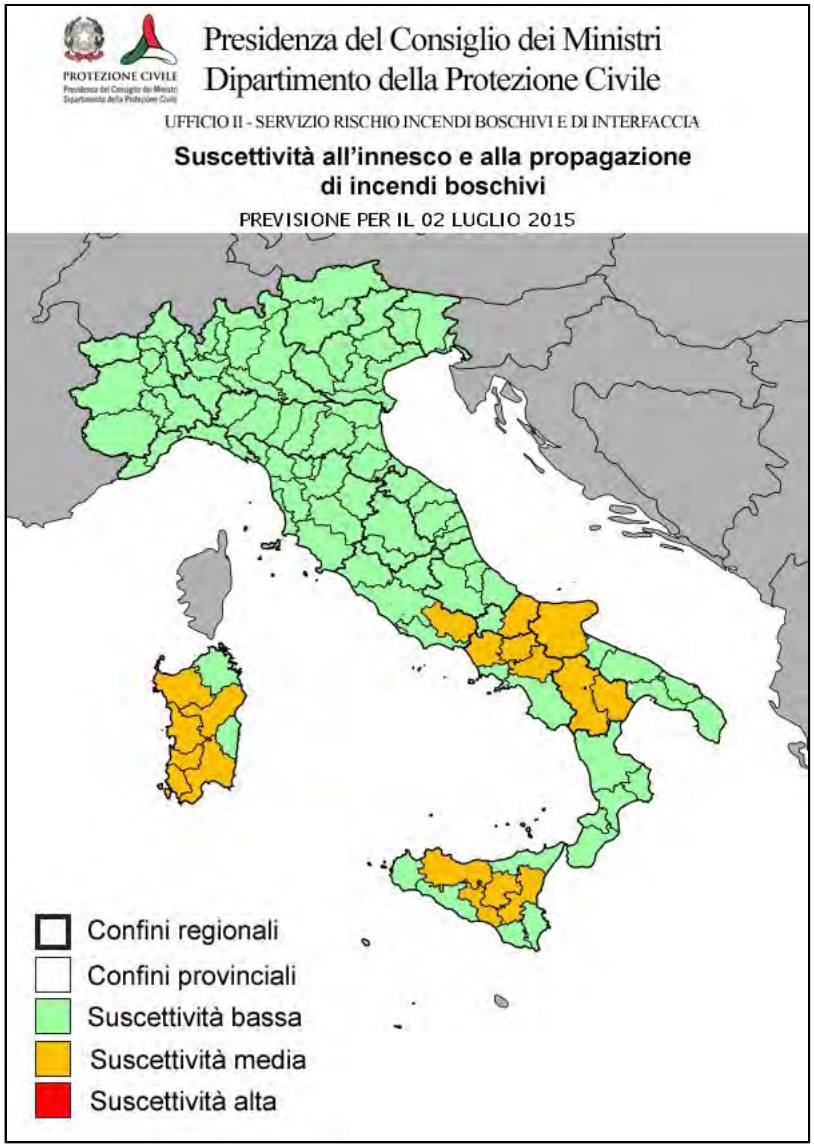

NOTE

CONDIZIONI DI SUSCETTIVITA' ALL'INNESCO E ALLA PROPAGAZIONE DI INCENDI BOSCHIVI PREVISTE PER IL 03 LUGLIO 2015

		BASSA	MEDIA	ALTA
NORD	VALLE D'AOSTA	AO		
	PIEMONTE	In tutte le province		
	LOMBARDIA	In tutte le province		
	TRENTINO A. A.	In tutte le province		
	VENETO	In tutte le province		
	FRIULI V. GIULIA	In tutte le province		
	LIGURIA	In tutte le province		
	EMILIA-ROMAGNA	In tutte le province		
CENTRO E SARDEGNA	TOSCANA	In tutte le province		
	UMBRIA	In tutte le province		
	MARCHE	In tutte le province		
	LAZIO	In tutte le province		
	ABRUZZO	In tutte le province		
	SARDEGNA	OR, NU, OG, CI, OT	SS, CA, VS	
SUD E SICILIA	MOLISE	In tutte le province		
	CAMPANIA	NA, SA	BN, AV, CE	
	PUGLIA	BA, BAT, BR, LE	FG, TA	
	BASILICATA		In tutte le province	
	CALABRIA	RC, CZ, VV, CS	KR	
	SICILIA	AG, ME, SR, TP	CL, RG, CT, PA, EN	

NOTE

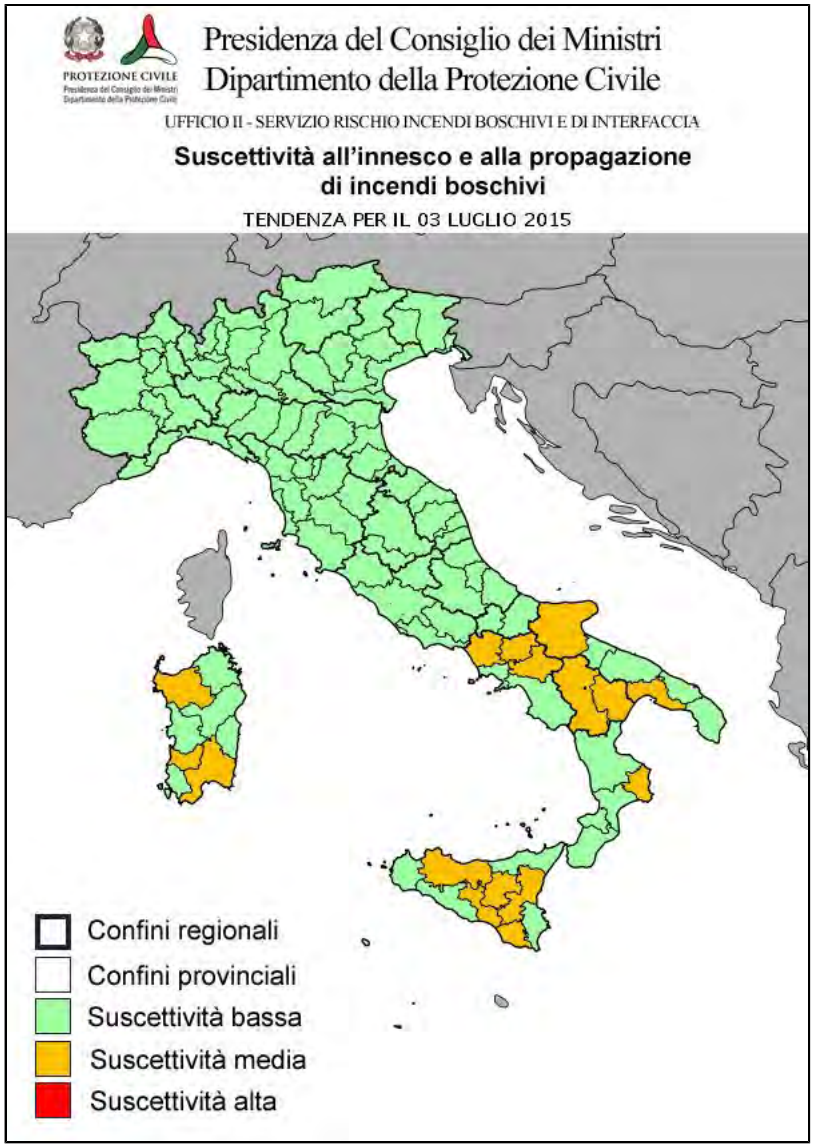

IL DIRETTORE DELL'UFFICIO
F.to Silvano Meroi

Presidenza del Consiglio dei Ministri

DIPARTIMENTO DELLA PROTEZIONE CIVILE
UFFICIO RISCHI IDROGEOLOGICI E ANTROPICI
SERVIZIO RISCHIO INCENDI BOSCHIVI E DI INTERFACCIA

INFORMATIVA N. 130/2015 ***emissione del 02/07/2015***

VISTA la Direttiva Presidente Consiglio dei Ministri 01/7/2011 recante 'Direttiva in materia di lotta attiva agli incendi boschivi' pubblicata nella G.U. n. 208 del 7/9/2011:

VISTO il Decreto attuativo del Capo del Dipartimento della Protezione Civile Rep n. 50 del 19/01/2012;

SULLA BASE dei modelli di analisi delle condizioni favorevoli all'innesco ed alla propagazione degli incendi boschivi in uso presso il Dipartimento della Protezione Civile;

SULLA BASE delle previsioni meteo del Servizio Centro Funzionale Centrale settore Meteo;

SULLA BASE degli elementi notiziari acquisiti;

TENUTO CONTO che il Bollettino di previsione nazionale incendi boschivi e' strutturato su scala provinciale e riporta lo scenario di previsione di natura probabilistica delle condizioni di suscettivita' all'innesco ed alla propagazione degli incendi boschivi, articolate su tre livelli cosi' definiti:

Suscettivita' bassa: ad innesco avvenuto, ancorche' poco probabile, l'incendio si propaghera' in maniera tale che dovrebbe essere fronteggiato con le sole forze ordinarie, comunque necessarie.
Suscettivita' media: ad innesco avvenuto, l'incendio si propaghera' in maniera tale da dover essere tempestivamente fronteggiato con forze ordinarie, altrimenti potrebbe essere necessario un dispiegamento di ulteriori forze per contrastarlo, rafforzando le squadre a terra ed impiegando piccoli e medi mezzi aerei.
Suscettivita' alta: ad innesco avvenuto, l'incendio si propaghera' in maniera tale da poter rapidamente raggiungere dimensioni e intensita' tali da renderlo difficilmente contrastabile con le sole forze ordinarie, ancorche' rinforzate, richiedendo il dispiegamento di ulteriori mezzi aerei.

SI EMETTE IL SEGUENTE

BOLLETTINO DI PREVISIONE NAZIONALE INCENDI BOSCHIVI

PREVISIONI METEO (fornite dal Servizio Centro Funzionale Centrale settore Meteo)

SITUAZIONE: nei prossimi giorni una struttura di alta pressione coprirà gran parte dell'Europa centro-occidentale, determinando generali condizioni di stabilità, anche sull'Italia. Si assisterà inoltre ad una persistenza di valori di temperature alte, specie sulle regioni centro-settentrionali e sulla Sardegna.

Previsioni per il 03 LUGLIO 2015

Nord
Precipitazioni: rovesci o temporali pomeridiani e serali su tutte le zone alpine, prealpine, con locali sconfinamenti sulle pianure adiacenti.
Venti: deboli variabili.
Temperature: in lieve generale aumento, con valori elevati specie sulla Pianura Padana.
Umidità minima nei bassi strati: intorno al 40-60%.

Centro e Sardegna
Precipitazioni: assenti.
Venti: deboli variabili, con locali rinforzi di brezza.
Temperature: in lieve generale aumento, con valori elevati su Umbria, regioni tirreniche e sulla Sardegna.
Umidità minima nei bassi strati: intorno al 30-50%.

Sud e Sicilia
Precipitazioni: assenti.
Venti: deboli settentrionali, con temporanei rinforzi, su Puglia e zone ioniche; deboli a prevalente regime di brezza altrove.
Temperature: in lieve generale aumento, con valori localmente elevati.
Umidità minima nei bassi strati: intorno al 30-50%.

CONDIZIONI DI SUSCETTIVITA' ALL'INNESCO E ALLA PROPAGAZIONE DI INCENDI BOSCHIVI PREVISTE PER IL 03 LUGLIO 2015

		BASSA	MEDIA	ALTA
NORD	VALLE D'AOSTA	AO		
	PIEMONTE	In tutte le province		
	LOMBARDIA	In tutte le province		
	TRENTINO A. A.	In tutte le province		
	VENETO	In tutte le province		
	FRIULI V. GIULIA	In tutte le province		
	LIGURIA	In tutte le province		
	EMILIA-ROMAGNA	In tutte le province		
CENTRO E SARDEGNA	TOSCANA	PT, PO, LI, SI, MS, LU, FI, AR	GR, PI	
	UMBRIA	In tutte le province		
	MARCHE	In tutte le province		
	LAZIO	FR, RI, RM, LT	VT	
	ABRUZZO	In tutte le province		
	SARDEGNA	OT, OG, NU	SS, CA, VS, OR, CI	
SUD E SICILIA	MOLISE	In tutte le province		
	CAMPANIA	SA, NA	CE, BN, AV	
	PUGLIA	BR, BAT, BA, LE	FG, TA	
	BASILICATA		In tutte le province	
	CALABRIA	CZ, CS, VV, RC	KR	
	SICILIA	TP, SR, AG, ME	CT, CL, PA, RG, EN	

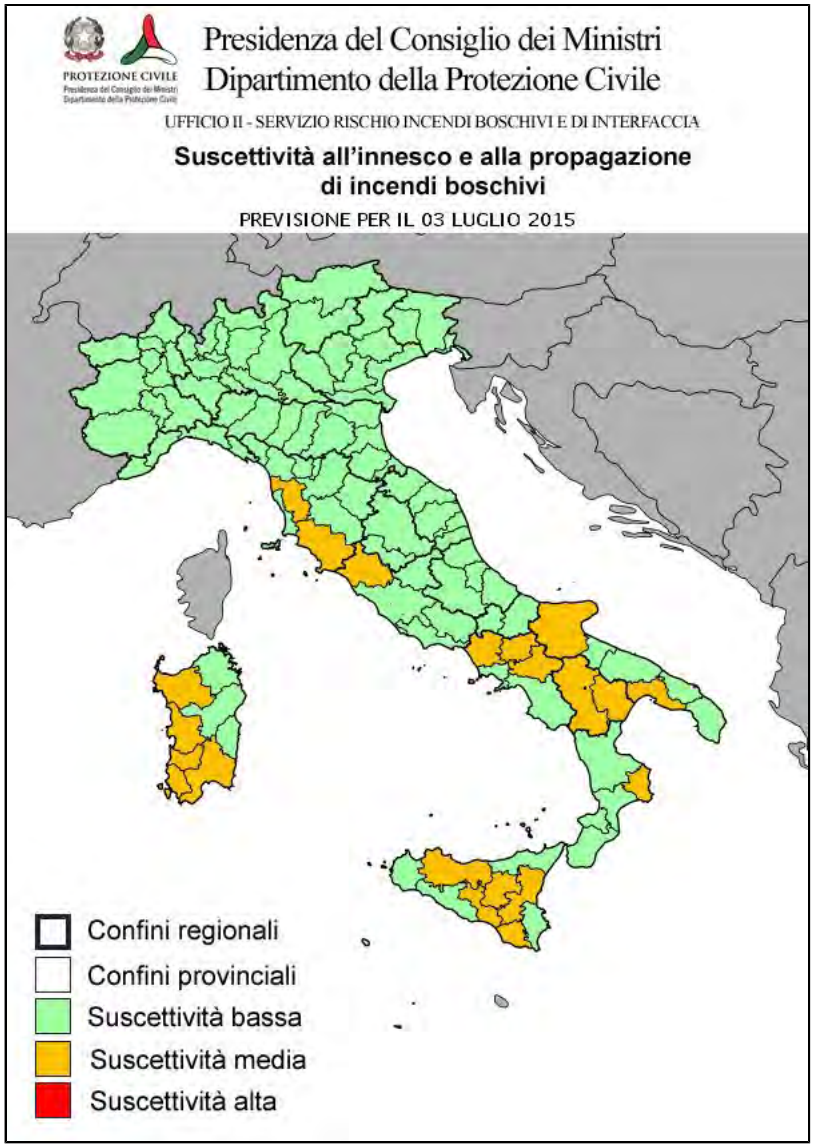

NOTE

CONDIZIONI DI SUSCETTIVITA' ALL'INNESCO E ALLA PROPAGAZIONE DI INCENDI BOSCHIVI PREVISTE PER IL 04 LUGLIO 2015

		BASSA	MEDIA	ALTA
NORD	VALLE D'AOSTA	AO		
	PIEMONTE	In tutte le province		
	LOMBARDIA	In tutte le province		
	TRENTINO A. A.	In tutte le province		
	VENETO	In tutte le province		
	FRIULI V. GIULIA	In tutte le province		
	LIGURIA	In tutte le province		
	EMILIA-ROMAGNA	In tutte le province		
CENTRO E SARDEGNA	TOSCANA	MS, LU, PT, FI, LI, PI, AR, SI, PO	GR	
	UMBRIA	PG	TR	
	MARCHE	In tutte le province		
	LAZIO	LT, FR, RI, RM	VT	
	ABRUZZO	In tutte le province		
	SARDEGNA	NU, CA, OT, OG	CI, OR, VS, SS	
SUD E SICILIA	MOLISE	In tutte le province		
	CAMPANIA	AV, SA, NA	BN, CE	
	PUGLIA	BAT, LE, BR, BA	TA, FG	
	BASILICATA	PZ	MT	
	CALABRIA	CZ, VV, CS, RC	KR	
	SICILIA	RG, ME, CT, TP, SR	AG, PA, EN, CL	

NOTE

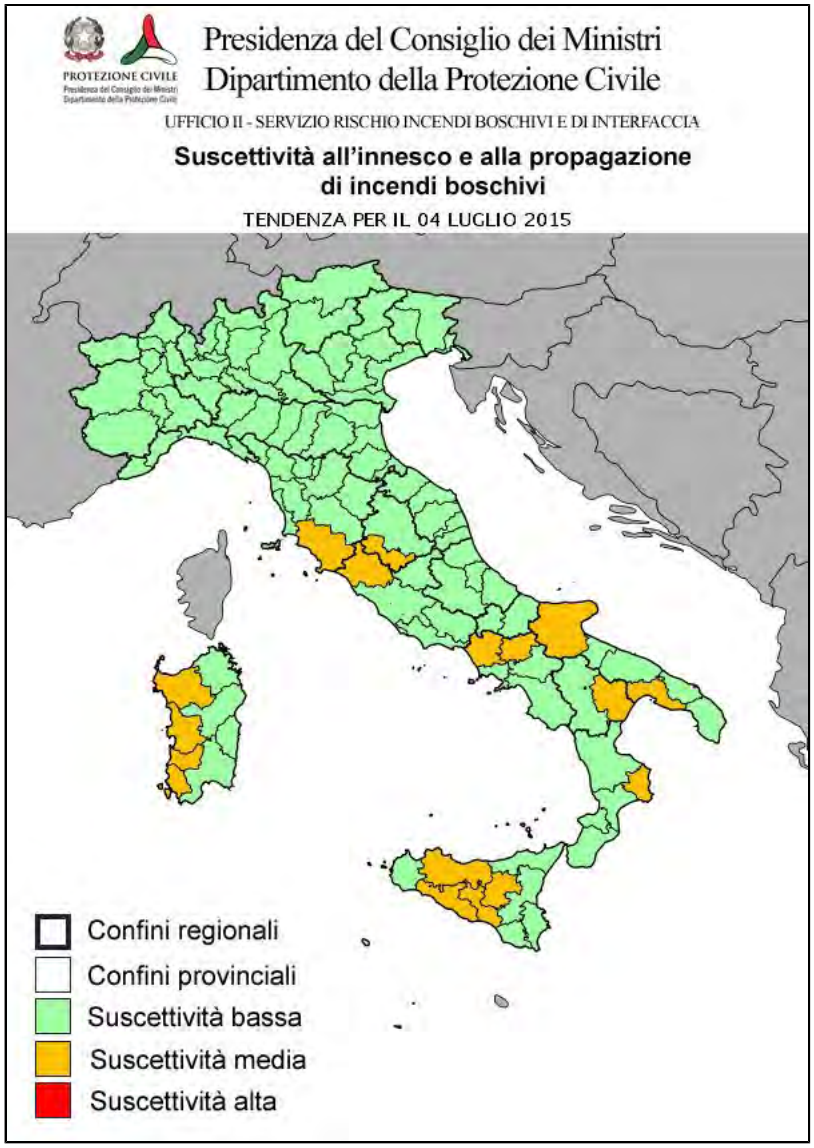

IL DIRETTORE DELL'UFFICIO
F.to Silvano Meroi

Presidenza del Consiglio dei Ministri

DIPARTIMENTO DELLA PROTEZIONE CIVILE
UFFICIO RISCHI IDROGEOLOGICI E ANTROPICI
SERVIZIO RISCHIO INCENDI BOSCHIVI E DI INTERFACCIA

INFORMATIVA N. 131/2015 ***emissione del 03/07/2015***

VISTA la Direttiva Presidente Consiglio dei Ministri 01/7/2011 recante 'Direttiva in materia di lotta attiva agli incendi boschivi' pubblicata nella G.U. n. 208 del 7/9/2011:

VISTO il Decreto attuativo del Capo del Dipartimento della Protezione Civile Rep n. 50 del 19/01/2012;

SULLA BASE dei modelli di analisi delle condizioni favorevoli all'innesco ed alla propagazione degli incendi boschivi in uso presso il Dipartimento della Protezione Civile;

SULLA BASE delle previsioni meteo del Servizio Centro Funzionale Centrale settore Meteo;

SULLA BASE degli elementi notiziari acquisiti;

TENUTO CONTO che il Bollettino di previsione nazionale incendi boschivi e' strutturato su scala provinciale e riporta lo scenario di previsione di natura probabilistica delle condizioni di suscettivita' all'innesco ed alla propagazione degli incendi boschivi, articolate su tre livelli cosi' definiti:

Suscettivita' bassa: ad innesco avvenuto, ancorche' poco probabile, l'incendio si propaghera' in maniera tale che dovrebbe essere fronteggiato con le sole forze ordinarie, comunque necessarie.
Suscettivita' media: ad innesco avvenuto, l'incendio si propaghera' in maniera tale da dover essere tempestivamente fronteggiato con forze ordinarie, altrimenti potrebbe essere necessario un dispiegamento di ulteriori forze per contrastarlo, rafforzando le squadre a terra ed impiegando piccoli e medi mezzi aerei.
Suscettivita' alta: ad innesco avvenuto, l'incendio si propaghera' in maniera tale da poter rapidamente raggiungere dimensioni e intensita' tali da renderlo difficilmente contrastabile con le sole forze ordinarie, ancorche' rinforzate, richiedendo il dispiegamento di ulteriori mezzi aerei.

SI EMETTE IL SEGUENTE

BOLLETTINO DI PREVISIONE NAZIONALE INCENDI BOSCHIVI

PREVISIONI METEO (fornite dal Servizio Centro Funzionale Centrale settore Meteo)

SITUAZIONE:il vasto promontorio di origine nord africana, esteso dal Mediterraneo occidentale alla Penisola Scandinava, continua a determinare generali condizioni di stabilità, anche sull'Italia, ad esclusione dei settori alpini interessati da locali fenomeni temporaleschi; nei prossimi giorni la situazione si mostrerà poco evolutiva con la persistenza temperature alte sulle regioni centro-settentrionali e sulla Sardegna, mentre al sud i valori permarranno nella media del periodo.

Previsioni per il 04 LUGLIO 2015

Nord
Precipitazioni: rovesci o temporali ad evoluzione pomeridiana e serale su tutte le zone alpine, prealpine e sui rilievi appenninici emiliani.
Venti: deboli variabili a regime di brezza sulla costa.
Temperature: in generale aumento, con valori elevati in particolare su Piemonte, Lombardia ed Emilia-Romagna.
Umidità minima nei bassi strati: intorno al 20-40%.

Centro e Sardegna
Precipitazioni: a carattere di breve rovescio o temporale sui rilievi centrali della Sardegna.
Venti: deboli variabili, con rinforzi di brezza.
Temperature: in generale aumento, con valori elevati specie sui settori tirrenici e sulla Sardegna.
Umidità minima nei bassi strati: intorno al 20-40%.

Sud e Sicilia
Precipitazioni: brevi rovesci o temporali sui rilievi centrali della Calabria e della Sicilia orientale.
Venti: deboli settentrionali, con temporanei rinforzi, su Puglia e zone ioniche; deboli a prevalente regime di brezza altrove.
Temperature: in lieve aumento, con valori localmente elevati, specie sulle aree interne pianeggianti della Campania e nel foggiano.
Umidità minima nei bassi strati: intorno al 30-50%.

CONDIZIONI DI SUSCETTIVITA' ALL'INNESCO E ALLA PROPAGAZIONE DI INCENDI BOSCHIVI PREVISTE PER IL 04 LUGLIO 2015

		BASSA	MEDIA	ALTA
NORD	VALLE D'AOSTA	AO		
	PIEMONTE	In tutte le province		
	LOMBARDIA	In tutte le province		
	TRENTINO A. A.	In tutte le province		
	VENETO	In tutte le province		
	FRIULI V. GIULIA	In tutte le province		
	LIGURIA	SV, GE, SP	IM	
	EMILIA-ROMAGNA	In tutte le province		
CENTRO E SARDEGNA	TOSCANA	FI, PT, MS, LI, PO, SI, AR	LU, PI, GR	
	UMBRIA		In tutte le province	
	MARCHE	In tutte le province		
	LAZIO		In tutte le province	
	ABRUZZO	TE	CH, PE, AQ	
	SARDEGNA	CA, OG	SS, OT, VS, CI, OR, NU	
SUD E SICILIA	MOLISE		In tutte le province	
	CAMPANIA		In tutte le province	
	PUGLIA	BAT, BA, BR, LE	FG, TA	
	BASILICATA		In tutte le province	
	CALABRIA	VV, RC, CZ	CS	KR
	SICILIA	ME, SR	EN, CL, TP, RG, CT, AG, PA	

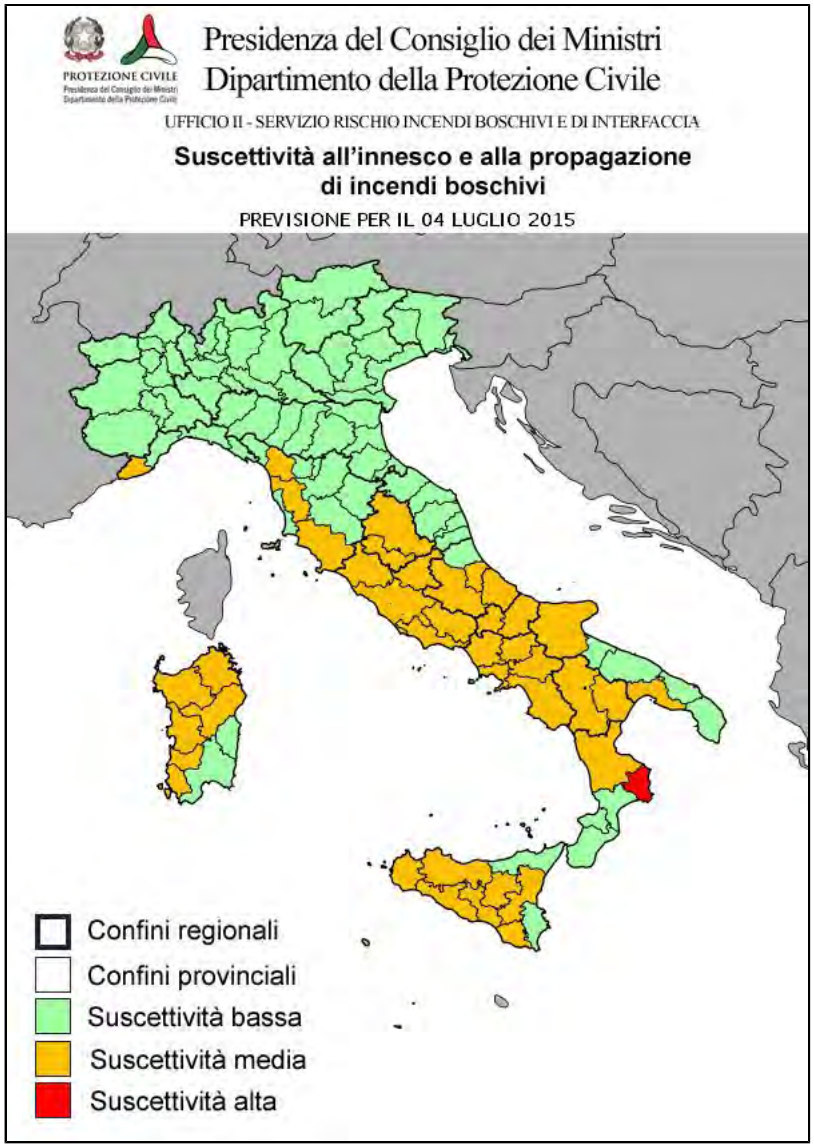

NOTE

CONDIZIONI DI SUSCETTIVITA' ALL'INNESCO E ALLA PROPAGAZIONE DI INCENDI BOSCHIVI PREVISTE PER IL 05 LUGLIO 2015

		BASSA	MEDIA	ALTA
NORD	VALLE D'AOSTA	AO		
	PIEMONTE	In tutte le province		
	LOMBARDIA	In tutte le province		
	TRENTINO A. A.	In tutte le province		
	VENETO	In tutte le province		
	FRIULI V. GIULIA	In tutte le province		
	LIGURIA	In tutte le province		
	EMILIA-ROMAGNA	In tutte le province		
CENTRO E SARDEGNA	TOSCANA	PT, SI, AR, FI, LU, MS, LI, PO	GR, PI	
	UMBRIA	In tutte le province		
	MARCHE	In tutte le province		
	LAZIO	RI, RM, LT	VT, FR	
	ABRUZZO	TE, AQ, PE	CH	
	SARDEGNA	OG	VS, SS, OT, CI, OR, CA, NU	
SUD E SICILIA	MOLISE	IS	CB	
	CAMPANIA	AV, BN	SA, NA, CE	
	PUGLIA	LE, BAT, BR, TA, BA	FG	
	BASILICATA	PZ	MT	
	CALABRIA	VV, CZ, RC	CS, KR	
	SICILIA	ME, TP	SR, AG, PA, CT, EN, RG, CL	

NOTE

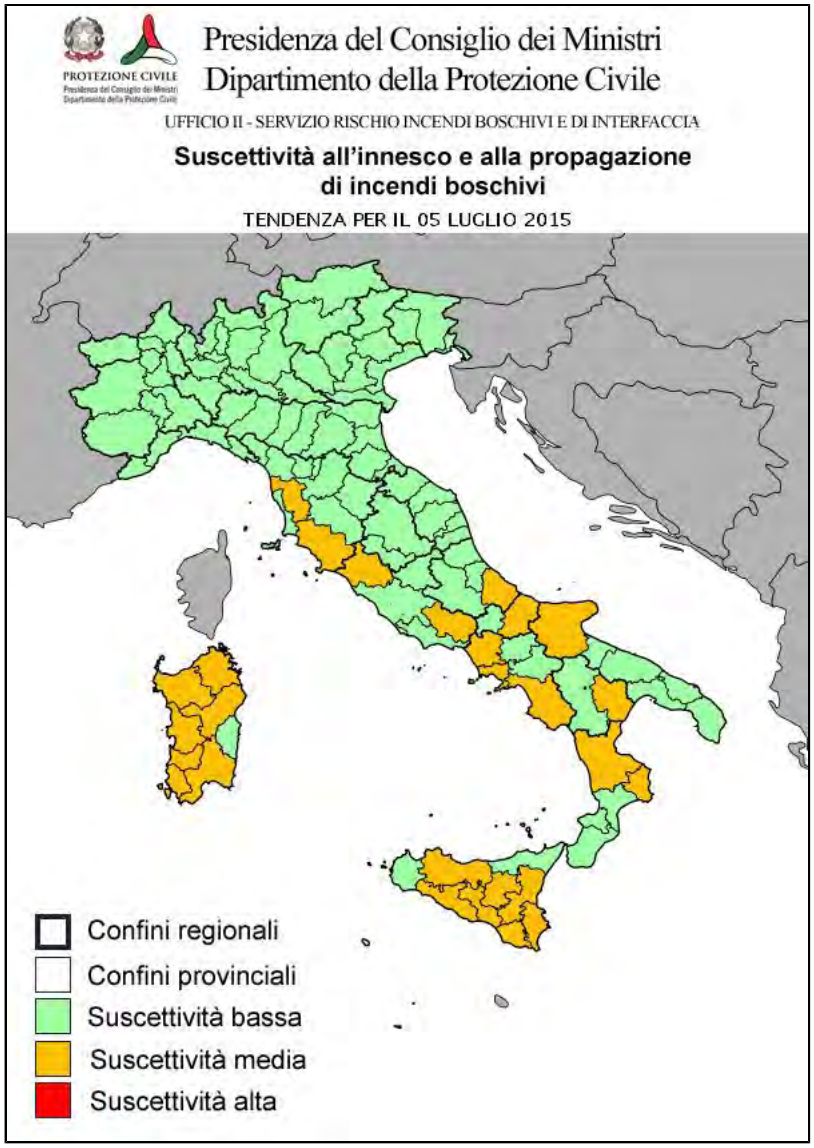

IL DIRETTORE DELL'UFFICIO
F.to Silvano Meroi

Presidenza del Consiglio dei Ministri

DIPARTIMENTO DELLA PROTEZIONE CIVILE
UFFICIO RISCHI IDROGEOLOGICI E ANTROPICI
SERVIZIO RISCHIO INCENDI BOSCHIVI E DI INTERFACCIA

INFORMATIVA N. 132/2015 ***emissione del 04/07/2015***

VISTA la Direttiva Presidente Consiglio dei Ministri 01/7/2011 recante 'Direttiva in materia di lotta attiva agli incendi boschivi' pubblicata nella G.U. n. 208 del 7/9/2011:

VISTO il Decreto attuativo del Capo del Dipartimento della Protezione Civile Rep n. 50 del 19/01/2012;

SULLA BASE dei modelli di analisi delle condizioni favorevoli all'innesco ed alla propagazione degli incendi boschivi in uso presso il Dipartimento della Protezione Civile;

SULLA BASE delle previsioni meteo del Servizio Centro Funzionale Centrale settore Meteo;

SULLA BASE degli elementi notiziari acquisiti;

TENUTO CONTO che il Bollettino di previsione nazionale incendi boschivi e' strutturato su scala provinciale e riporta lo scenario di previsione di natura probabilistica delle condizioni di suscettivita' all'innesco ed alla propagazione degli incendi boschivi, articolate su tre livelli cosi' definiti:

Suscettivita' bassa: ad innesco avvenuto, ancorche' poco probabile, l'incendio si propaghera' in maniera tale che dovrebbe essere fronteggiato con le sole forze ordinarie, comunque necessarie.
Suscettivita' media: ad innesco avvenuto, l'incendio si propaghera' in maniera tale da dover essere tempestivamente fronteggiato con forze ordinarie, altrimenti potrebbe essere necessario un dispiegamento di ulteriori forze per contrastarlo, rafforzando le squadre a terra ed impiegando piccoli e medi mezzi aerei.
Suscettivita' alta: ad innesco avvenuto, l'incendio si propaghera' in maniera tale da poter rapidamente raggiungere dimensioni e intensita' tali da renderlo difficilmente contrastabile con le sole forze ordinarie, ancorche' rinforzate, richiedendo il dispiegamento di ulteriori mezzi aerei.

SI EMETTE IL SEGUENTE

BOLLETTINO DI PREVISIONE NAZIONALE INCENDI BOSCHIVI

PREVISIONI METEO (fornite dal Servizio Centro Funzionale Centrale settore Meteo)

SITUAZIONE:il vasto promontorio di origine nord africana, esteso su gran parte dell'Europa centrale, continua a determinare generali condizioni di stabilità, anche sull'Italia; oggi e nei prossimi giorni prevarrà un ampio soleggiamento su tutte le regioni, ad esclusione dei settori alpini interessati da locali fenomeni temporaleschi; persisteranno, inoltre, temperature elevate sulle regioni centro-settentrionali e sulla Sardegna, mentre al sud i valori subiranno un aumento a partire da domani.

Previsioni per il 05 LUGLIO 2015

Nord
Precipitazioni: rovesci o temporali, a prevalente evoluzione pomeridiana e serale, su tutte le zone alpine, prealpine e sui rilievi appenninici con locali sconfinamenti su zone pianeggianti, specie su quelle delle regioni occidentali.
Venti: deboli variabili a regime di brezza sulla costa.
Temperature: in lieve aumento, con valori elevati in particolare su Piemonte, Lombardia ed Emilia-Romagna.
Umidità minima nei bassi strati: intorno al 20-40%.

Centro e Sardegna
Precipitazioni: isolate, a carattere di breve rovescio o temporale sui rilievi centrali della Sardegna e zone interne della Toscana.
Venti: deboli variabili, con rinforzi di brezza.
Temperature: pressoché stazionarie, con valori elevati specie sui settori tirrenici e sulla Sardegna.
Umidità minima nei bassi strati: intorno al 20-40%.

Sud e Sicilia
Precipitazioni: assenti.
Venti: deboli variabili, con rinforzi di brezza.
Temperature: in lieve aumento, con valori localmente elevati sulle aree interne pianeggianti della Campania e sulla Puglia.
Umidità minima nei bassi strati: intorno al 30-50%.

CONDIZIONI DI SUSCETTIVITA' ALL'INNESCO E ALLA PROPAGAZIONE DI INCENDI BOSCHIVI PREVISTE PER IL 05 LUGLIO 2015

		BASSA	MEDIA	ALTA
NORD	VALLE D'AOSTA	AO		
	PIEMONTE	In tutte le province		
	LOMBARDIA	In tutte le province		
	TRENTINO A. A.	In tutte le province		
	VENETO	In tutte le province		
	FRIULI V. GIULIA	In tutte le province		
	LIGURIA	SP, GE, SV	IM	
	EMILIA-ROMAGNA	In tutte le province		
CENTRO E SARDEGNA	TOSCANA	AR, LU, PO, PT, SI, LI, MS	FI, PI, GR	
	UMBRIA	In tutte le province		
	MARCHE	In tutte le province		
	LAZIO	RI, RM	LT, VT, FR	
	ABRUZZO	In tutte le province		
	SARDEGNA	OG	VS, CI, OT, SS, NU, CA, OR	
SUD E SICILIA	MOLISE	IS	CB	
	CAMPANIA	AV, BN, NA	SA, CE	
	PUGLIA	LE, TA, BR	BA, BAT, FG	
	BASILICATA		In tutte le province	
	CALABRIA	CZ, CS, VV	RC, KR	
	SICILIA		In tutte le province	

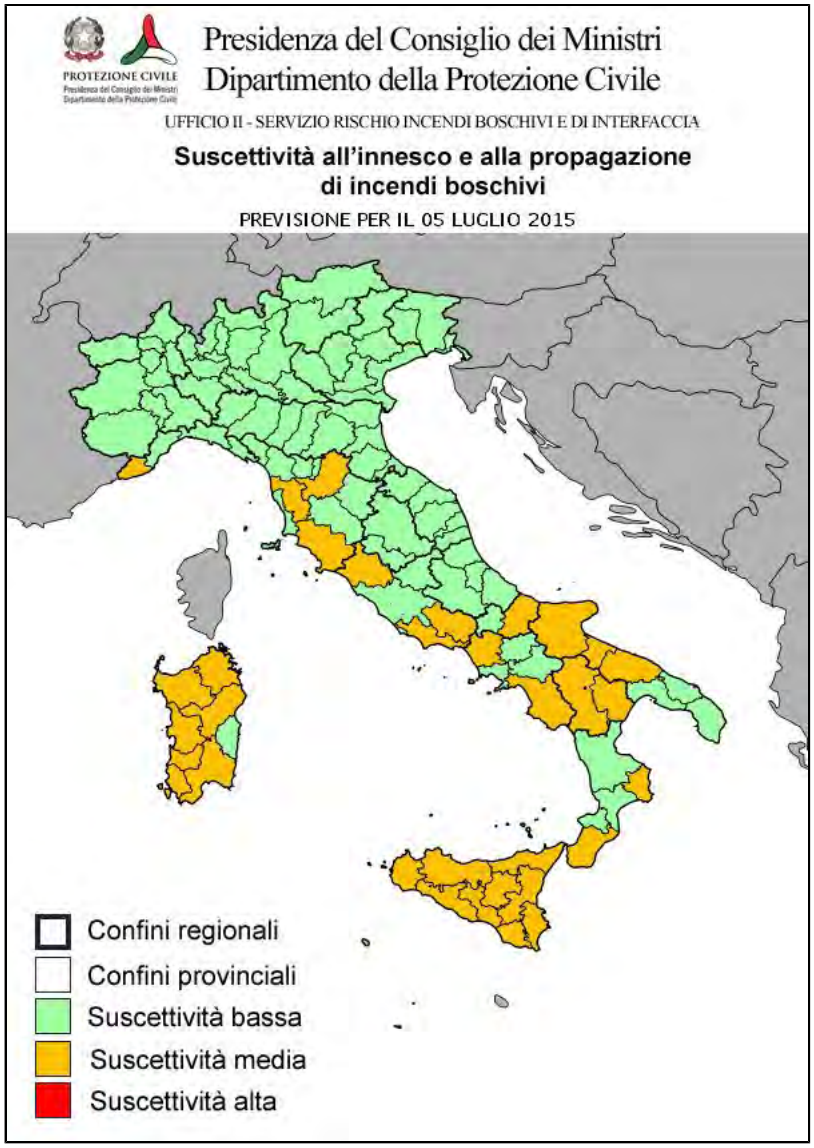

NOTE

CONDIZIONI DI SUSCETTIVITA' ALL'INNESCO E ALLA PROPAGAZIONE DI INCENDI BOSCHIVI PREVISTE PER IL 06 LUGLIO 2015

		BASSA	MEDIA	ALTA
NORD	VALLE D'AOSTA	AO		
	PIEMONTE	In tutte le province		
	LOMBARDIA	In tutte le province		
	TRENTINO A. A.	In tutte le province		
	VENETO	In tutte le province		
	FRIULI V. GIULIA	In tutte le province		
	LIGURIA	In tutte le province		
	EMILIA-ROMAGNA	In tutte le province		
CENTRO E SARDEGNA	TOSCANA	LU, PT, MS, PO, SI, AR, LI, FI	PI, GR	
	UMBRIA	In tutte le province		
	MARCHE	In tutte le province		
	LAZIO	RI, LT, RM	FR, VT	
	ABRUZZO	TE, CH, PE	AQ	
	SARDEGNA	OG, OT, CI	VS, SS, CA, OR, NU	
SUD E SICILIA	MOLISE	In tutte le province		
	CAMPANIA	CE, BN, AV, NA	SA	
	PUGLIA	LE, BR, TA, BA, BAT	FG	
	BASILICATA	In tutte le province		
	CALABRIA	KR, CZ, RC, VV	CS	
	SICILIA	SR, ME, RG	CL, TP, CT, EN, AG, PA	

NOTE

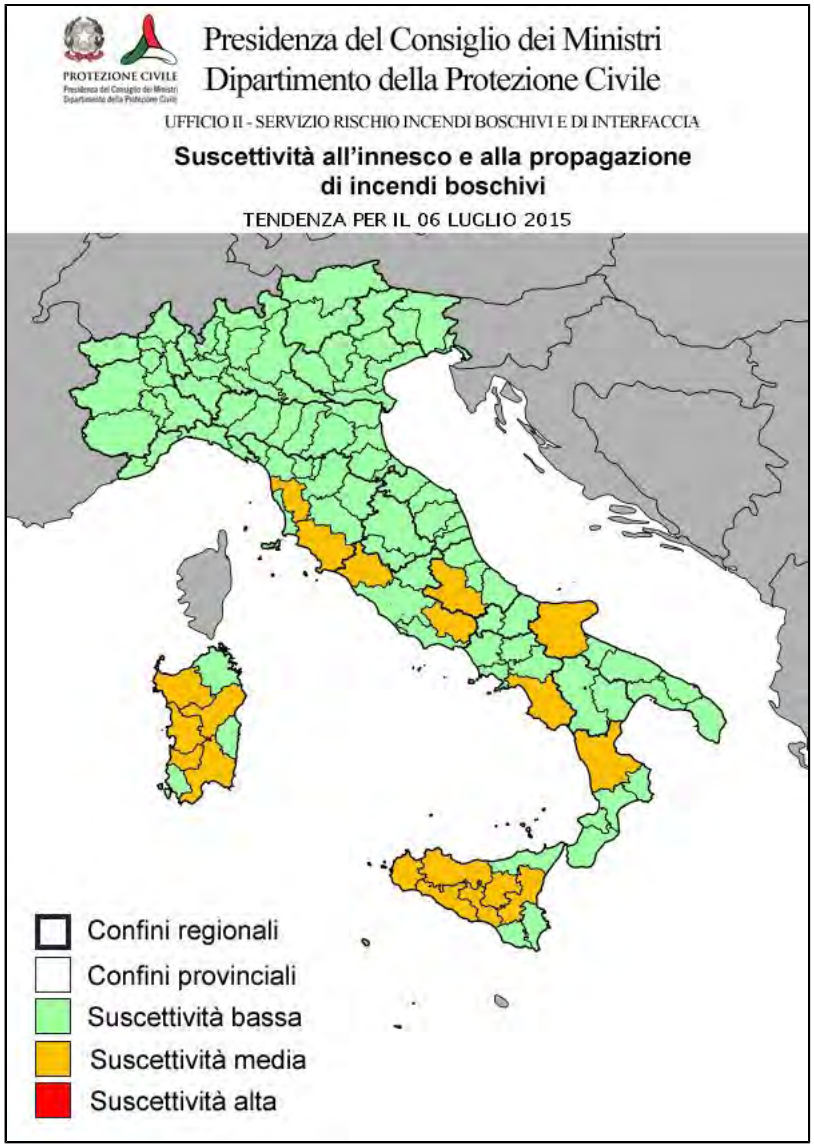

IL DIRETTORE DELL'UFFICIO
F.to Silvano Meroi

Presidenza del Consiglio dei Ministri

DIPARTIMENTO DELLA PROTEZIONE CIVILE
UFFICIO RISCHI IDROGEOLOGICI E ANTROPICI
SERVIZIO RISCHIO INCENDI BOSCHIVI E DI INTERFACCIA

INFORMATIVA N. 133/2015 ***emissione del 05/07/2015***

VISTA la Direttiva Presidente Consiglio dei Ministri 01/7/2011 recante 'Direttiva in materia di lotta attiva agli incendi boschivi' pubblicata nella G.U. n. 208 del 7/9/2011:

VISTO il Decreto attuativo del Capo del Dipartimento della Protezione Civile Rep n. 50 del 19/01/2012;

SULLA BASE dei modelli di analisi delle condizioni favorevoli all'innesco ed alla propagazione degli incendi boschivi in uso presso il Dipartimento della Protezione Civile;

SULLA BASE delle previsioni meteo del Servizio Centro Funzionale Centrale settore Meteo;

SULLA BASE degli elementi notiziari acquisiti;

TENUTO CONTO che il Bollettino di previsione nazionale incendi boschivi e' strutturato su scala provinciale e riporta lo scenario di previsione di natura probabilistica delle condizioni di suscettivita' all'innesco ed alla propagazione degli incendi boschivi, articolate su tre livelli cosi' definiti:

Suscettivita' bassa: ad innesco avvenuto, ancorche' poco probabile, l'incendio si propaghera' in maniera tale che dovrebbe essere fronteggiato con le sole forze ordinarie, comunque necessarie.
Suscettivita' media: ad innesco avvenuto, l'incendio si propaghera' in maniera tale da dover essere tempestivamente fronteggiato con forze ordinarie, altrimenti potrebbe essere necessario un dispiegamento di ulteriori forze per contrastarlo, rafforzando le squadre a terra ed impiegando piccoli e medi mezzi aerei.
Suscettivita' alta: ad innesco avvenuto, l'incendio si propaghera' in maniera tale da poter rapidamente raggiungere dimensioni e intensita' tali da renderlo difficilmente contrastabile con le sole forze ordinarie, ancorche' rinforzate, richiedendo il dispiegamento di ulteriori mezzi aerei.

SI EMETTE IL SEGUENTE

BOLLETTINO DI PREVISIONE NAZIONALE INCENDI BOSCHIVI

PREVISIONI METEO (fornite dal Servizio Centro Funzionale Centrale settore Meteo)

SITUAZIONE:il vasto promontorio esteso dal Nord Africa alla Penisola Scandinava, continua a assicurare generali condizioni di stabilità anche sull'Italia, salvo isolati fenomeni temporaleschi pomeridiani e serali sulle zone alpine che, nella giornata odierna, potranno interessare localmente anche le zone pianeggianti. Nei prossimi giorni la situazione si mostrerà poco evolutiva con la persistenza di temperature elevate sulle regioni centro-settentrionali e sulla Sardegna, mentre al sud i valori permarranno per lo più nella media del periodo; isolate precipitazioni durante il ciclo diurno potranno interessare le zone montuose centro-settentrionali.

Previsioni per il 06 LUGLIO 2015

Nord
Precipitazioni: rovesci o temporali, a prevalente evoluzione pomeridiana e serale, su tutte le zone alpine, prealpine e sui rilievi appenninici con locali sconfinamenti su zone pianeggianti.
Venti: deboli variabili a regime di brezza sulla costa.
Temperature: in lieve aumento, con valori generalmente elevati.
Umidità nei bassi strati: intorno al 30-60%.

Centro e Sardegna
Precipitazioni: isolate durante il ciclo diurno, a carattere di breve rovescio o temporale sui rilievi centrali della Sardegna e zone interne di Toscana, Umbria, Lazio, Abruzzo.
Venti: deboli variabili, con rinforzi di brezza.
Temperature: pressoché stazionarie, con valori elevati specie sui settori tirrenici e sulla Sardegna.
Umidità nei bassi strati: intorno al 30-50%.

Sud e Sicilia
Precipitazioni: assenti.
Venti: deboli variabili, con rinforzi di brezza.
Temperature: pressoché stazionarie, con valori elevati.
Umidità nei bassi strati: intorno al 30-50%.

CONDIZIONI DI SUSCETTIVITA' ALL'INNESCO E ALLA PROPAGAZIONE DI INCENDI BOSCHIVI PREVISTE PER IL 06 LUGLIO 2015

		BASSA	MEDIA	ALTA
NORD	VALLE D'AOSTA	AO		
	PIEMONTE	In tutte le province		
	LOMBARDIA	In tutte le province		
	TRENTINO A. A.	In tutte le province		
	VENETO	In tutte le province		
	FRIULI V. GIULIA	In tutte le province		
	LIGURIA	In tutte le province		
	EMILIA-ROMAGNA	In tutte le province		
CENTRO E SARDEGNA	TOSCANA	PT, MS, LU, PO, SI, AR, LI	PI, GR, FI	
	UMBRIA	In tutte le province		
	MARCHE	In tutte le province		
	LAZIO	RI, RM	LT, VT, FR	
	ABRUZZO	TE, PE, CH	AQ	
	SARDEGNA		CI, SS, OG, NU, OT, CA, VS	OR
SUD E SICILIA	MOLISE	IS	CB	
	CAMPANIA	NA, AV	CE, BN, SA	
	PUGLIA	BAT, LE, BR, BA, TA	FG	
	BASILICATA	PZ	MT	
	CALABRIA	VV, KR, CZ	CS, RC	
	SICILIA	RG	CL, TP, CT, EN, AG, ME, SR	PA

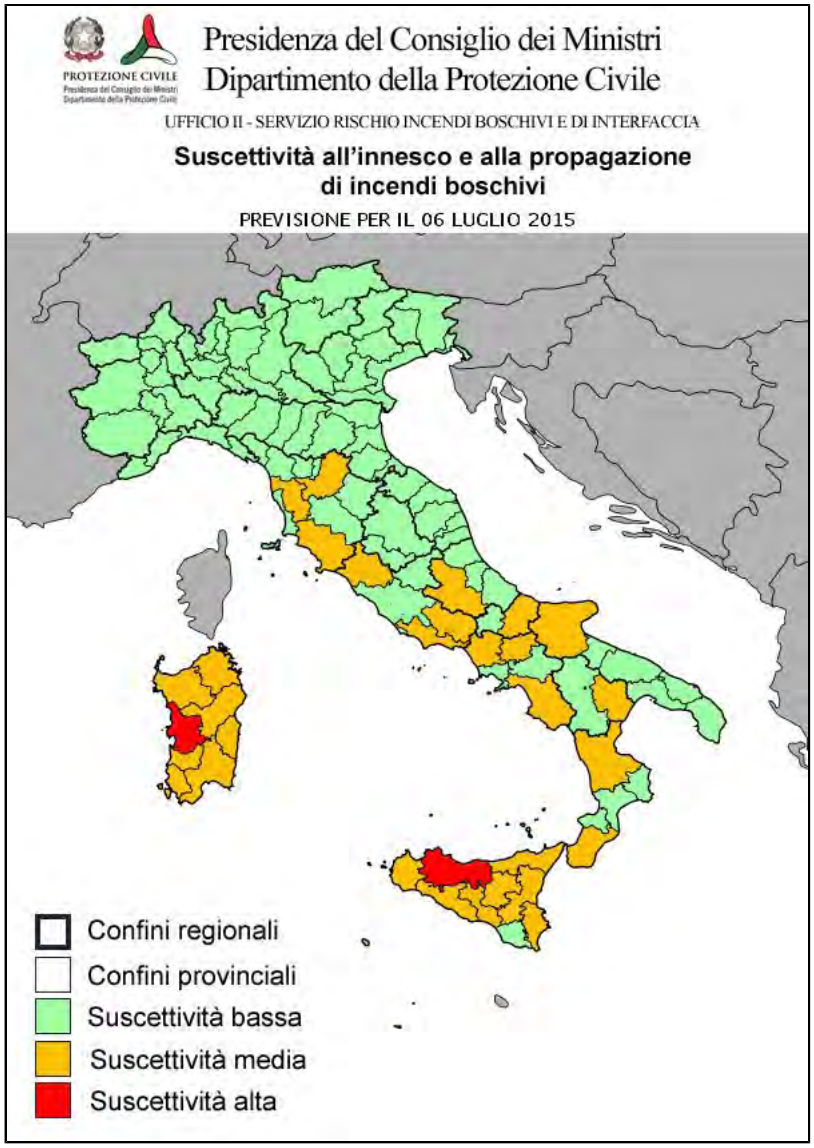

NOTE

CONDIZIONI DI SUSCETTIVITA' ALL'INNESCO E ALLA PROPAGAZIONE DI INCENDI BOSCHIVI PREVISTE PER IL 07 LUGLIO 2015

		BASSA	MEDIA	ALTA
NORD	VALLE D'AOSTA	AO		
	PIEMONTE	In tutte le province		
	LOMBARDIA	In tutte le province		
	TRENTINO A. A.	In tutte le province		
	VENETO	In tutte le province		
	FRIULI V. GIULIA	In tutte le province		
	LIGURIA	In tutte le province		
	EMILIA-ROMAGNA	In tutte le province		
CENTRO E SARDEGNA	TOSCANA	PI, SI, PT, MS, LU, AR, FI, PO, LI	GR	
	UMBRIA	PG	TR	
	MARCHE	In tutte le province		
	LAZIO	LT, RI, RM	VT, FR	
	ABRUZZO	In tutte le province		
	SARDEGNA	OG	OR, CA, NU, OT, SS, CI, VS	
SUD E SICILIA	MOLISE	In tutte le province		
	CAMPANIA	NA, CE, AV, BN	SA	
	PUGLIA	TA, BA, BR, BAT, LE	FG	
	BASILICATA	PZ	MT	
	CALABRIA	CZ, VV, RC, CS	KR	
	SICILIA	ME	CT, RG, TP, PA, AG, CL, EN, SR	

NOTE

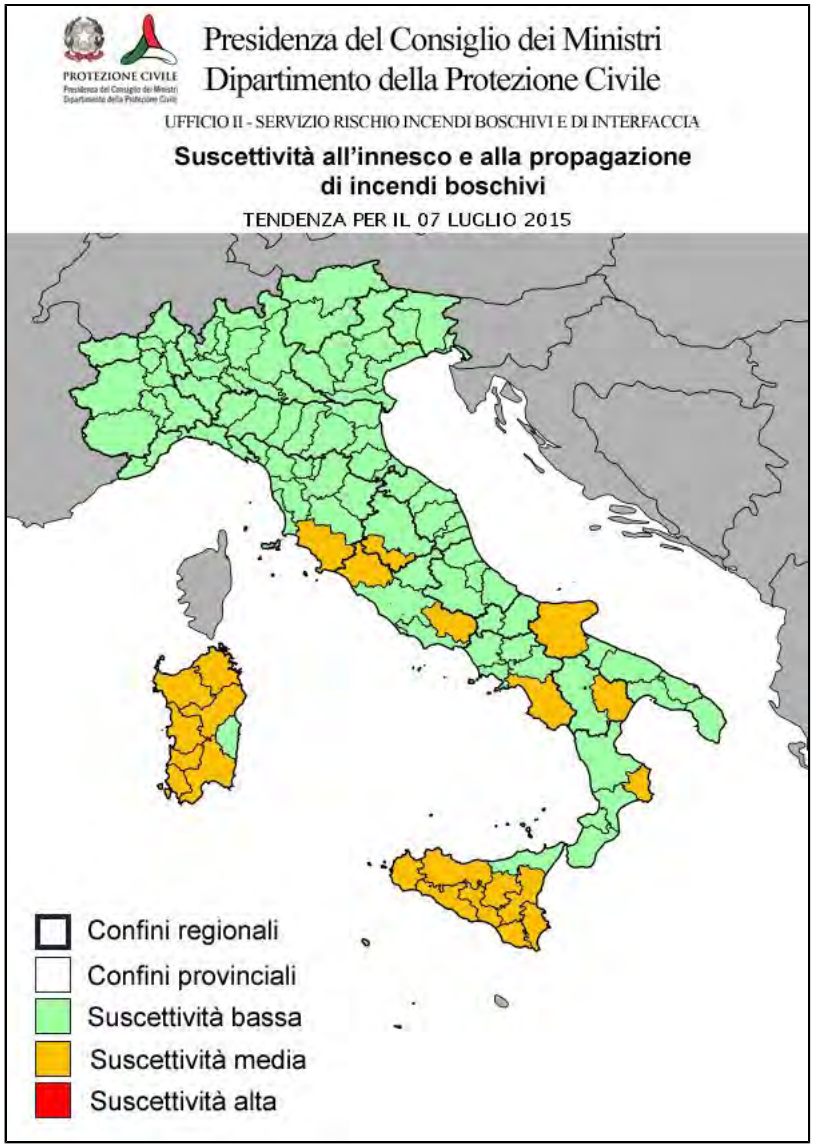

IL DIRETTORE DELL'UFFICIO
F.to Silvano Meroi

Presidenza del Consiglio dei Ministri

DIPARTIMENTO DELLA PROTEZIONE CIVILE
UFFICIO RISCHI IDROGEOLOGICI E ANTROPICI
SERVIZIO RISCHIO INCENDI BOSCHIVI E DI INTERFACCIA

INFORMATIVA N. 134/2015 ***emissione del 06/07/2015***

VISTA la Direttiva Presidente Consiglio dei Ministri 01/7/2011 recante 'Direttiva in materia di lotta attiva agli incendi boschivi' pubblicata nella G.U. n. 208 del 7/9/2011:

VISTO il Decreto attuativo del Capo del Dipartimento della Protezione Civile Rep n. 50 del 19/01/2012;

SULLA BASE dei modelli di analisi delle condizioni favorevoli all'innesco ed alla propagazione degli incendi boschivi in uso presso il Dipartimento della Protezione Civile;

SULLA BASE delle previsioni meteo del Servizio Centro Funzionale Centrale settore Meteo;

SULLA BASE degli elementi notiziari acquisiti;

TENUTO CONTO che il Bollettino di previsione nazionale incendi boschivi e' strutturato su scala provinciale e riporta lo scenario di previsione di natura probabilistica delle condizioni di suscettivita' all'innesco ed alla propagazione degli incendi boschivi, articolate su tre livelli cosi' definiti:

Suscettivita' bassa: ad innesco avvenuto, ancorche' poco probabile, l'incendio si propaghera' in maniera tale che dovrebbe essere fronteggiato con le sole forze ordinarie, comunque necessarie.
Suscettivita' media: ad innesco avvenuto, l'incendio si propaghera' in maniera tale da dover essere tempestivamente fronteggiato con forze ordinarie, altrimenti potrebbe essere necessario un dispiegamento di ulteriori forze per contrastarlo, rafforzando le squadre a terra ed impiegando piccoli e medi mezzi aerei.
Suscettivita' alta: ad innesco avvenuto, l'incendio si propaghera' in maniera tale da poter rapidamente raggiungere dimensioni e intensita' tali da renderlo difficilmente contrastabile con le sole forze ordinarie, ancorche' rinforzate, richiedendo il dispiegamento di ulteriori mezzi aerei.

SI EMETTE IL SEGUENTE

BOLLETTINO DI PREVISIONE NAZIONALE INCENDI BOSCHIVI

PREVISIONI METEO (fornite dal Servizio Centro Funzionale Centrale settore Meteo)

SITUAZIONE: la struttura di alta pressione di origine sub-tropicale, presenta i suoi massimi sul Mediterraneo occidentale, continuando ad assicurare generali condizioni di stabilità anche sull'Italia; tuttavia un lento calo del geopotenziale sul settore centro-settentrionale europeo causerà oggi e in special modo nei prossimi giorni, il rinvigorimento di fenomeni temporaleschi sui settori alpini. Le temperature permarranno elevate su tutte le regioni, risultando in ulteriore lieve aumento sui versanti adriatici.

Previsioni per il 07 LUGLIO 2015

Nord
Precipitazioni: rovesci o temporali, a prevalente evoluzione diurna e serale, su tutte le zone alpine, prealpine e sui rilievi appenninici emiliani con locali sconfinamenti sulle zone pianeggianti limitrofe.
Venti: deboli variabili, con rinforzi durante gli episodi temporaleschi.
Temperature: stazionarie, con valori generalmente elevati sulla Pianura Padana.
Umidità nei bassi strati: intorno al 30-60%.

Centro e Sardegna
Precipitazioni: isolate, ad evoluzione diurna, a carattere di breve rovescio o temporale sui rilievi appenninici di Abruzzo e Lazio.
Venti: deboli variabili, con rinforzi di brezza.
Temperature: in lieve aumento; valori elevati su tutte le regioni.
Umidità nei bassi strati: intorno al 20-40%.

Sud e Sicilia
Precipitazioni: assenti.
Venti: deboli variabili, con rinforzi di brezza.
Temperature: in lieve aumento; valori elevati su Puglia e Basilicata orientale.
Umidità nei bassi strati: intorno al 20-40%.

CONDIZIONI DI SUSCETTIVITA' ALL'INNESCO E ALLA PROPAGAZIONE DI INCENDI BOSCHIVI PREVISTE PER IL 07 LUGLIO 2015

		BASSA	MEDIA	ALTA
NORD	VALLE D'AOSTA	AO		
	PIEMONTE	In tutte le province		
	LOMBARDIA	In tutte le province		
	TRENTINO A. A.	In tutte le province		
	VENETO	In tutte le province		
	FRIULI V. GIULIA	In tutte le province		
	LIGURIA	In tutte le province		
	EMILIA-ROMAGNA	In tutte le province		
CENTRO E SARDEGNA	TOSCANA	LU, AR, LI, FI, PO, PT, MS	PI, SI, GR	
	UMBRIA	PG	TR	
	MARCHE	In tutte le province		
	LAZIO	LT, RM, RI	FR, VT	
	ABRUZZO	In tutte le province		
	SARDEGNA	OG	OT, CI, SS, NU, CA, OR, VS	
SUD E SICILIA	MOLISE	In tutte le province		
	CAMPANIA	CE, NA, AV	SA, BN	
	PUGLIA	TA, LE, BR, BAT, BA	FG	
	BASILICATA	PZ	MT	
	CALABRIA	CZ, RC, VV, CS	KR	
	SICILIA	ME	AG, CT, TP, SR, PA, EN, CL, RG	

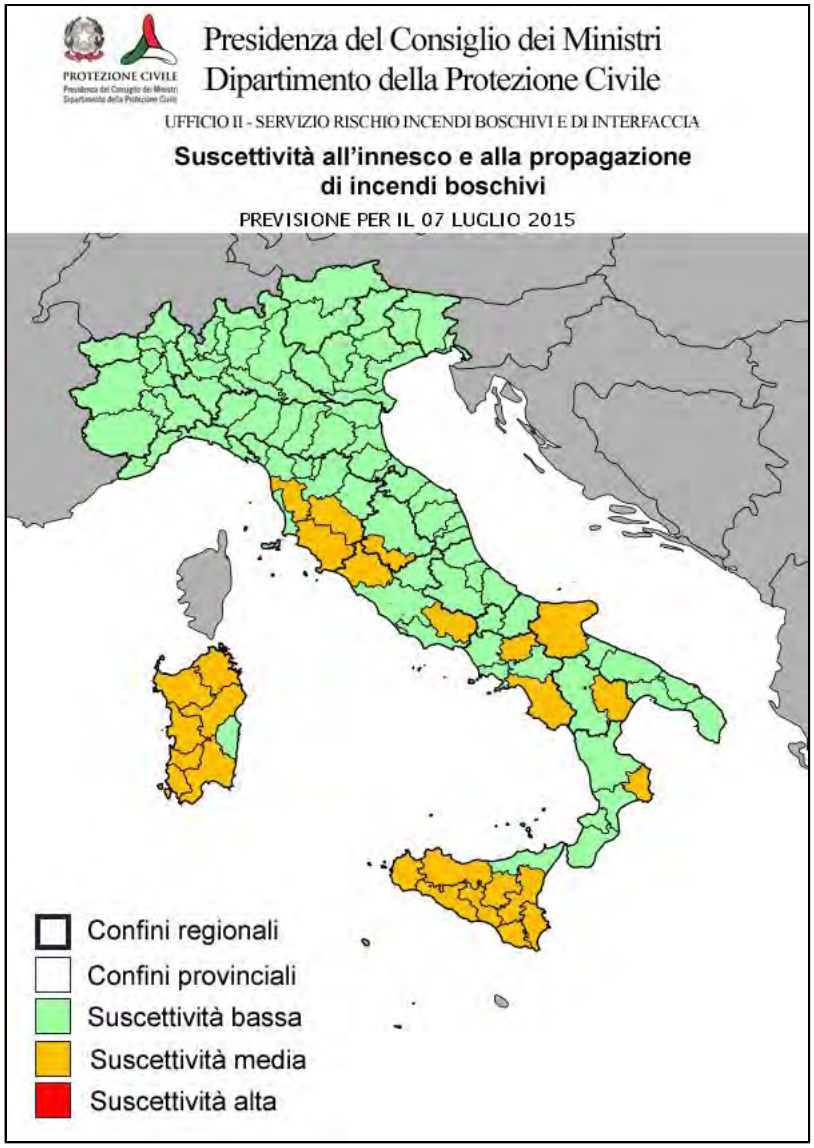

NOTE

CONDIZIONI DI SUSCETTIVITA' ALL'INNESCO E ALLA PROPAGAZIONE DI INCENDI BOSCHIVI PREVISTE PER IL 08 LUGLIO 2015

		BASSA	MEDIA	ALTA
NORD	VALLE D'AOSTA	AO		
	PIEMONTE	In tutte le province		
	LOMBARDIA	In tutte le province		
	TRENTINO A. A.	In tutte le province		
	VENETO	In tutte le province		
	FRIULI V. GIULIA	In tutte le province		
	LIGURIA	In tutte le province		
	EMILIA-ROMAGNA	PR, PC, FE, RE, MO, BO	RN, RA	FC
CENTRO E SARDEGNA	TOSCANA	PI, GR, LU, MS, PT, LI, SI	AR, PO, FI	
	UMBRIA	TR	PG	
	MARCHE	FM, AP	MC, PU, AN	
	LAZIO	RM, FR, RI, LT	VT	
	ABRUZZO	In tutte le province		
	SARDEGNA		CA, NU, OR, SS, CI, OG	VS, OT
SUD E SICILIA	MOLISE	In tutte le province		
	CAMPANIA	CE, NA, SA	AV, BN	
	PUGLIA	LE, BR	BAT, FG, BA, TA	
	BASILICATA	PZ	MT	
	CALABRIA	RC, CS, VV	CZ, KR	
	SICILIA	ME, SR, EN, CT	CL, PA, TP, AG, RG	

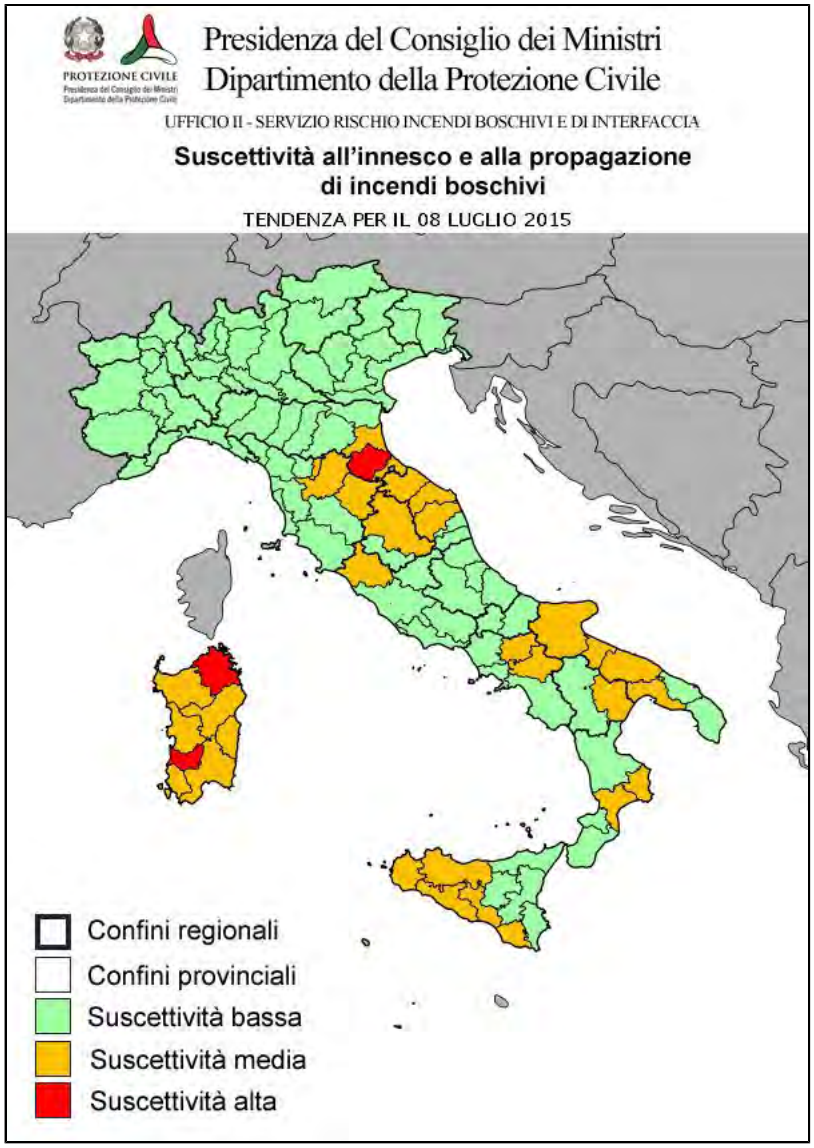

IL DIRETTORE DELL'UFFICIO
F.to Silvano Meroi

NOTE

Presidenza del Consiglio dei Ministri

DIPARTIMENTO DELLA PROTEZIONE CIVILE
UFFICIO RISCHI IDROGEOLOGICI E ANTROPICI
SERVIZIO RISCHIO INCENDI BOSCHIVI E DI INTERFACCIA

INFORMATIVA N. 135/2015 ***emissione del 07/07/2015***

VISTA la Direttiva Presidente Consiglio dei Ministri 01/7/2011 recante 'Direttiva in materia di lotta attiva agli incendi boschivi' pubblicata nella G.U. n. 208 del 7/9/2011:

VISTO il Decreto attuativo del Capo del Dipartimento della Protezione Civile Rep n. 50 del 19/01/2012;

SULLA BASE dei modelli di analisi delle condizioni favorevoli all'innesco ed alla propagazione degli incendi boschivi in uso presso il Dipartimento della Protezione Civile;

SULLA BASE delle previsioni meteo del Servizio Centro Funzionale Centrale settore Meteo;

SULLA BASE degli elementi notiziari acquisiti;

TENUTO CONTO che il Bollettino di previsione nazionale incendi boschivi e' strutturato su scala provinciale e riporta lo scenario di previsione di natura probabilistica delle condizioni di suscettivita' all'innesco ed alla propagazione degli incendi boschivi, articolate su tre livelli cosi' definiti:

Suscettivita' bassa: ad innesco avvenuto, ancorche' poco probabile, l'incendio si propaghera' in maniera tale che dovrebbe essere fronteggiato con le sole forze ordinarie, comunque necessarie.
Suscettivita' media: ad innesco avvenuto, l'incendio si propaghera' in maniera tale da dover essere tempestivamente fronteggiato con forze ordinarie, altrimenti potrebbe essere necessario un dispiegamento di ulteriori forze per contrastarlo, rafforzando le squadre a terra ed impiegando piccoli e medi mezzi aerei.
Suscettivita' alta: ad innesco avvenuto, l'incendio si propaghera' in maniera tale da poter rapidamente raggiungere dimensioni e intensita' tali da renderlo difficilmente contrastabile con le sole forze ordinarie, ancorche' rinforzate, richiedendo il dispiegamento di ulteriori mezzi aerei.

SI EMETTE IL SEGUENTE

BOLLETTINO DI PREVISIONE NAZIONALE INCENDI BOSCHIVI

PREVISIONI METEO (fornite dal Servizio Centro Funzionale Centrale settore Meteo)

SITUAZIONE: il vasto promontorio, di origine nord africana, si estende su tutto il nostro Paese, continuando ad assicurare generali condizioni di stabilità; tuttavia un lento calo del geopotenziale sul settore centro-settentrionale europeo causerà una graduale accentuazione di fenomeni temporaleschi sui settori alpini specie centro-orientali. Domani un fronte freddo porterà precipitazioni sul nord-est e un calo delle temperature sulle regioni settentrionali.

Previsioni per il 08 LUGLIO 2015

Nord
Precipitazioni: rovesci o temporali sulle zone alpine e prealpine centro-orientali con possibili locali sconfinamenti sulle zone pianeggianti limitrofe.
Venti: moderati sud-occidentali sulla Liguria, moderati meridionali sulla costa adriatica, in rotazione ad est; deboli variabili altrove.
Temperature: in diminuzione le massime.
Umidità nei bassi strati: intorno al 60-80% sulle zone orientali, 30-50% sulle altre zone.

Centro e Sardegna
Precipitazioni: isolate, ad evoluzione diurna, a carattere di breve rovescio o temporale sui rilievi appenninici di Abruzzo e Molise.
Venti: moderati prevalentemente occidentali sulla Sardegna, in rinforzo serale; deboli meridionali altrove.
Temperature: stazionarie, con valori massimi elevati
Umidità nei bassi strati: intorno al 30-50%.

Sud e Sicilia
Precipitazioni: isolate, ad evoluzione diurna, a carattere di breve rovescio o temporale sui rilievi di Campania, Basilicata e Sicilia.
Venti: deboli meridionali, con rinforzi di brezza.
Temperature: stazionarie, con valori massimi elevati.
Umidità nei bassi strati: intorno al 30-50%.

CONDIZIONI DI SUSCETTIVITA' ALL'INNESCO E ALLA PROPAGAZIONE DI INCENDI BOSCHIVI PREVISTE PER IL 08 LUGLIO 2015

		BASSA	MEDIA	ALTA
NORD	VALLE D'AOSTA	AO		
	PIEMONTE	In tutte le province		
	LOMBARDIA	In tutte le province		
	TRENTINO A. A.	In tutte le province		
	VENETO	In tutte le province		
	FRIULI V. GIULIA	In tutte le province		
	LIGURIA	SV, SP, GE	IM	
	EMILIA-ROMAGNA	MO, RE, PR, PC, FE	BO, RA	RN, FC
CENTRO E SARDEGNA	TOSCANA	LU, MS, GR, PI, SI, LI, PT	PO, FI, AR	
	UMBRIA	TR	PG	
	MARCHE		MC, AP, FM, AN	PU
	LAZIO	In tutte le province		
	ABRUZZO	AQ	TE, CH, PE	
	SARDEGNA		SS, OG	NU, CA, OR, CI, OT, VS
SUD E SICILIA	MOLISE	IS	CB	
	CAMPANIA	CE, NA, SA	AV, BN	
	PUGLIA	LE, BR	TA, BA, FG, BAT	
	BASILICATA		PZ	MT
	CALABRIA	VV	RC, CZ, KR, CS	
	SICILIA		In tutte le province	

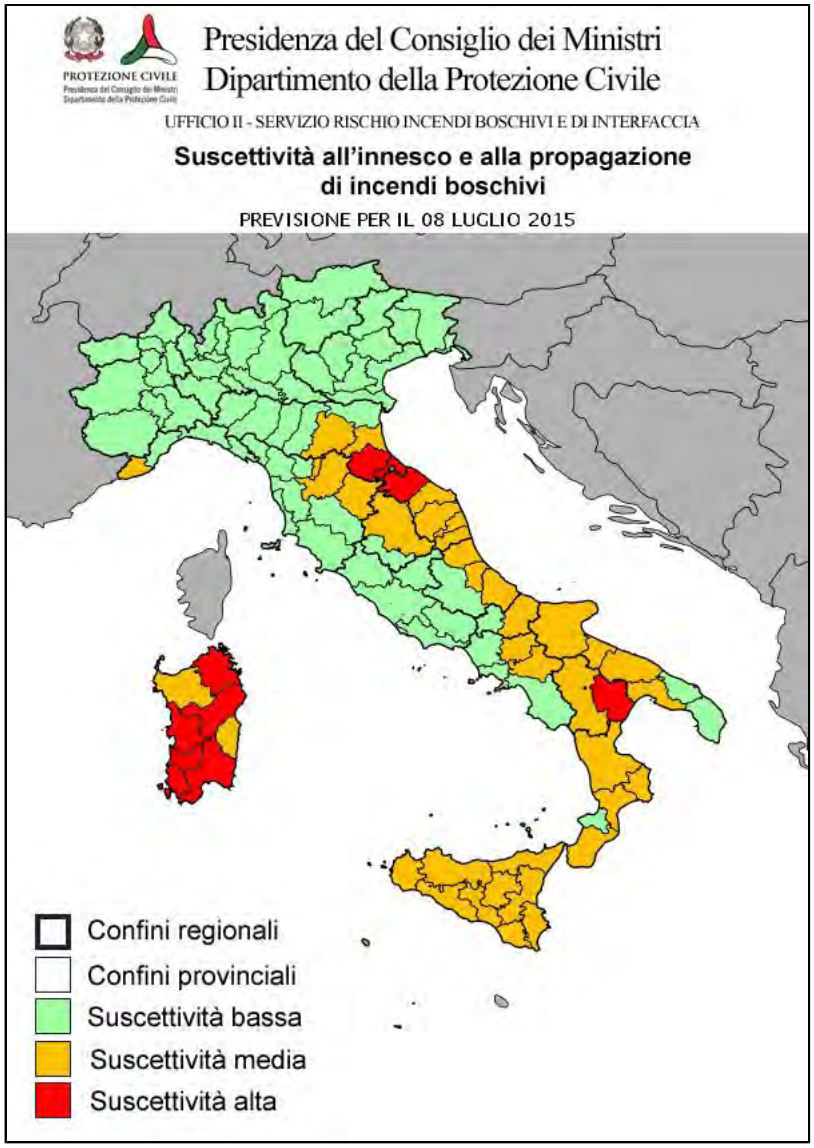

NOTE

CONDIZIONI DI SUSCETTIVITA' ALL'INNESCO E ALLA PROPAGAZIONE DI INCENDI BOSCHIVI PREVISTE PER IL 09 LUGLIO 2015

		BASSA	MEDIA	ALTA
NORD	VALLE D'AOSTA	AO		
	PIEMONTE	In tutte le province		
	LOMBARDIA	In tutte le province		
	TRENTINO A. A.	In tutte le province		
	VENETO	In tutte le province		
	FRIULI V. GIULIA	In tutte le province		
	LIGURIA	GE, SP	IM, SV	
	EMILIA-ROMAGNA	In tutte le province		
CENTRO E SARDEGNA	TOSCANA	In tutte le province		
	UMBRIA	In tutte le province		
	MARCHE	In tutte le province		
	LAZIO	In tutte le province		
	ABRUZZO	AQ, PE, TE	CH	
	SARDEGNA		OG, SS	NU, OR, CI, CA, OT, VS
SUD E SICILIA	MOLISE	IS	CB	
	CAMPANIA	In tutte le province		
	PUGLIA	BR, BAT, LE, BA	TA, FG	
	BASILICATA	PZ	MT	
	CALABRIA	RC, VV	CS, KR, CZ	
	SICILIA		ME, TP, PA, AG, EN, CT	RG, CL, SR

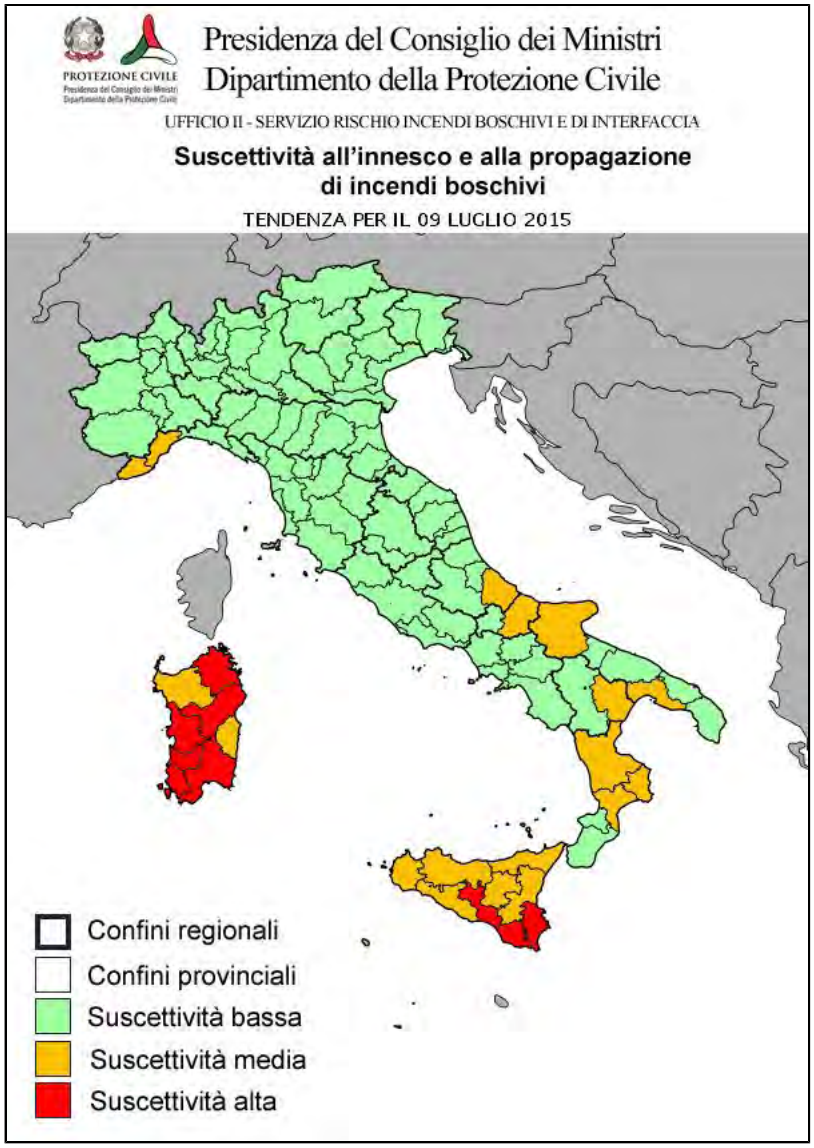

IL DIRETTORE DELL'UFFICIO
F.to Silvano Meroi

NOTE

Presidenza del Consiglio dei Ministri

DIPARTIMENTO DELLA PROTEZIONE CIVILE
UFFICIO RISCHI IDROGEOLOGICI E ANTROPICI
SERVIZIO RISCHIO INCENDI BOSCHIVI E DI INTERFACCIA

INFORMATIVA N. 136/2015 ***emissione del 08/07/2015***

VISTA la Direttiva Presidente Consiglio dei Ministri 01/7/2011 recante 'Direttiva in materia di lotta attiva agli incendi boschivi' pubblicata nella G.U. n. 208 del 7/9/2011:

VISTO il Decreto attuativo del Capo del Dipartimento della Protezione Civile Rep n. 50 del 19/01/2012;

SULLA BASE dei modelli di analisi delle condizioni favorevoli all'innesco ed alla propagazione degli incendi boschivi in uso presso il Dipartimento della Protezione Civile;

SULLA BASE delle previsioni meteo del Servizio Centro Funzionale Centrale settore Meteo;

SULLA BASE degli elementi notiziari acquisiti;

TENUTO CONTO che il Bollettino di previsione nazionale incendi boschivi e' strutturato su scala provinciale e riporta lo scenario di previsione di natura probabilistica delle condizioni di suscettivita' all'innesco ed alla propagazione degli incendi boschivi, articolate su tre livelli cosi' definiti:

Suscettivita' bassa: ad innesco avvenuto, ancorche' poco probabile, l'incendio si propaghera' in maniera tale che dovrebbe essere fronteggiato con le sole forze ordinarie, comunque necessarie.
Suscettivita' media: ad innesco avvenuto, l'incendio si propaghera' in maniera tale da dover essere tempestivamente fronteggiato con forze ordinarie, altrimenti potrebbe essere necessario un dispiegamento di ulteriori forze per contrastarlo, rafforzando le squadre a terra ed impiegando piccoli e medi mezzi aerei.
Suscettivita' alta: ad innesco avvenuto, l'incendio si propaghera' in maniera tale da poter rapidamente raggiungere dimensioni e intensita' tali da renderlo difficilmente contrastabile con le sole forze ordinarie, ancorche' rinforzate, richiedendo il dispiegamento di ulteriori mezzi aerei.

SI EMETTE IL SEGUENTE

BOLLETTINO DI PREVISIONE NAZIONALE INCENDI BOSCHIVI

PREVISIONI METEO (fornite dal Servizio Centro Funzionale Centrale settore Meteo)

SITUAZIONE: sul settore nord occidentale del vasto campo anticiclonico che interessa gran parte del bacino del Mediterraneo centro-occidentale transiterà, durante il corso della giornata odierna, una perturbazione atlantica che sarà responsabile della temporanea fase di instabilità sui nostri settori nord-orientali. Nelle giornate successive deboli flussi in quota di provenienza settentrionale favoriranno una locale instabilità durante le ore pomeridiane sui rilievi e nelle zone interne.

Previsioni per il 09 LUGLIO 2015

Nord
Precipitazioni: locali rovesci o brevi temporali su Emilia-Romagna, Veneto, settori meridionali del Friuli Venezia Giulia ed isolatamente sulla Pianura lombarda; fenomeni in esaurimento durante le ore centrali della giornata. Assenti o non rilevanti altrove.
Venti: da deboli a moderati a prevalente componente nord-orientale con rinforzi fino a localmente forti su Liguria e settori adriatici.
Temperature: in generale diminuzione localmente sensibile.
Umidità nei bassi strati: intorno al 40-50%

Centro e Sardegna
Precipitazioni: isolati rovesci o brevi temporali pomeridiani sulle aree montuose di Marche, Abruzzo, Molise e settori orientali di Umbria e Lazio. Assenti o non rilevanti altrove.
Venti: forti di Maestrale sulla Sardegna, da deboli a moderali settentrionali sulle regioni adriatiche, deboli variabili altrove.
Temperature: in diminuzione sui settori adriatici e sulla Sardegna, stazionarie altrove.
Umidità nei bassi strati: intorno al 40-50%.

Sud e Sicilia
Precipitazioni: isolati rovesci o brevi temporali pomeridiani nelle zone interne di Campania e Basilicata. Assenti o non rilevanti altrove.
Venti: moderati occidentali sulla Sicilia, deboli o localmente moderati sud-occidentali sulle regioni ioniche, deboli variabili altrove.
Temperature: senza grandi variazioni, con valori massimi localmente elevati.
Umidità nei bassi strati: intorno al 40-50%.

CONDIZIONI DI SUSCETTIVITA' ALL'INNESCO E ALLA PROPAGAZIONE DI INCENDI BOSCHIVI PREVISTE PER IL 09 LUGLIO 2015

		BASSA	MEDIA	ALTA
NORD	VALLE D'AOSTA	AO		
	PIEMONTE	In tutte le province		
	LOMBARDIA	In tutte le province		
	TRENTINO A. A.	In tutte le province		
	VENETO	In tutte le province		
	FRIULI V. GIULIA	In tutte le province		
	LIGURIA	SP	IM, GE	SV
	EMILIA-ROMAGNA	In tutte le province		
CENTRO E SARDEGNA	TOSCANA	PT, PO, FI, MS, SI, AR, LU	GR, PI, LI	
	UMBRIA	In tutte le province		
	MARCHE	In tutte le province		
	LAZIO	VT, RI, RM, LT	FR	
	ABRUZZO	PE, TE	CH, AQ	
	SARDEGNA		OR, SS	CI, CA, OG, OT, VS, NU
SUD E SICILIA	MOLISE		In tutte le province	
	CAMPANIA	In tutte le province		
	PUGLIA	TA, BAT, LE, BR	BA, FG	
	BASILICATA	PZ	MT	
	CALABRIA	VV	CZ, KR, CS, RC	
	SICILIA		PA, EN, AG, CL, TP, CT, ME	RG, SR

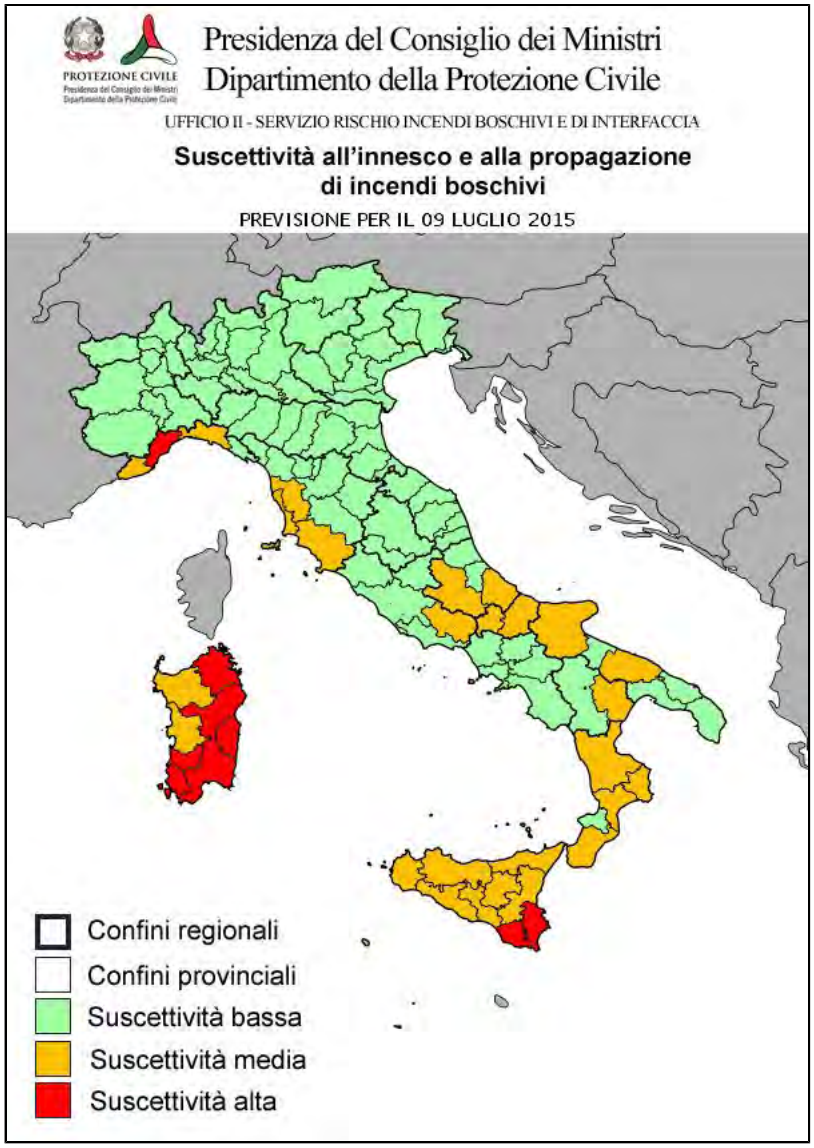

NOTE

CONDIZIONI DI SUSCETTIVITA' ALL'INNESCO E ALLA PROPAGAZIONE DI INCENDI BOSCHIVI PREVISTE PER IL 10 LUGLIO 2015

		BASSA	MEDIA	ALTA
NORD	VALLE D'AOSTA	AO		
	PIEMONTE	In tutte le province		
	LOMBARDIA	In tutte le province		
	TRENTINO A. A.	In tutte le province		
	VENETO	In tutte le province		
	FRIULI V. GIULIA	In tutte le province		
	LIGURIA	SP, GE	SV, IM	
	EMILIA-ROMAGNA	In tutte le province		
CENTRO E SARDEGNA	TOSCANA	PO, PI, FI, AR, SI, PT, MS, LU	GR, LI	
	UMBRIA	In tutte le province		
	MARCHE	In tutte le province		
	LAZIO	RM, RI, LT	FR, VT	
	ABRUZZO	In tutte le province		
	SARDEGNA		SS, OR, NU, OT, OG, VS, CI	CA
SUD E SICILIA	MOLISE		In tutte le province	
	CAMPANIA	NA, SA, AV	CE, BN	
	PUGLIA	LE, BR, TA, BAT	FG, BA	
	BASILICATA	PZ	MT	
	CALABRIA	VV	KR, CZ, RC, CS	
	SICILIA		In tutte le province	

NOTE

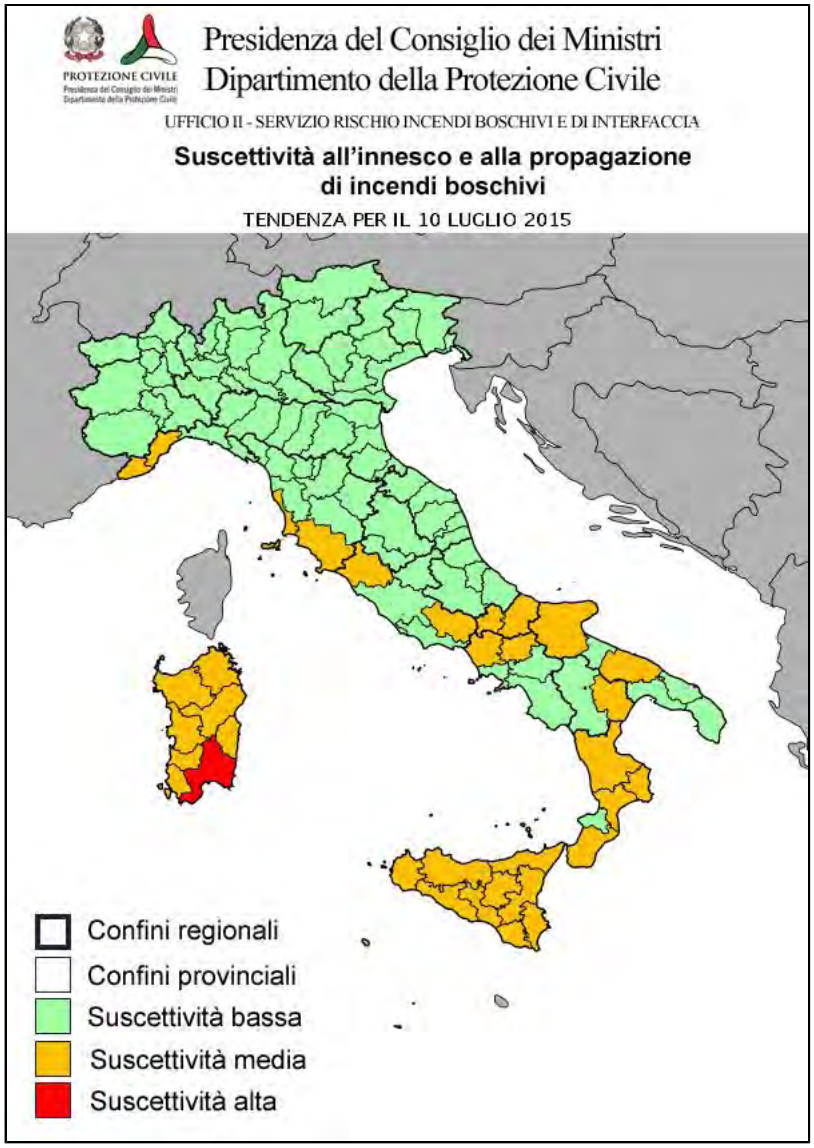

IL DIRETTORE DELL'UFFICIO
F.to Silvano Meroi

Presidenza del Consiglio dei Ministri

DIPARTIMENTO DELLA PROTEZIONE CIVILE
UFFICIO RISCHI IDROGEOLOGICI E ANTROPICI
SERVIZIO RISCHIO INCENDI BOSCHIVI E DI INTERFACCIA

INFORMATIVA N. 137/2015 ***emissione del 09/07/2015***

VISTA la Direttiva Presidente Consiglio dei Ministri 01/7/2011 recante 'Direttiva in materia di lotta attiva agli incendi boschivi' pubblicata nella G.U. n. 208 del 7/9/2011:

VISTO il Decreto attuativo del Capo del Dipartimento della Protezione Civile Rep n. 50 del 19/01/2012;

SULLA BASE dei modelli di analisi delle condizioni favorevoli all'innesco ed alla propagazione degli incendi boschivi in uso presso il Dipartimento della Protezione Civile;

SULLA BASE delle previsioni meteo del Servizio Centro Funzionale Centrale settore Meteo;

SULLA BASE degli elementi notiziari acquisiti;

TENUTO CONTO che il Bollettino di previsione nazionale incendi boschivi e' strutturato su scala provinciale e riporta lo scenario di previsione di natura probabilistica delle condizioni di suscettivita' all'innesco ed alla propagazione degli incendi boschivi, articolate su tre livelli cosi' definiti:

Suscettivita' bassa: ad innesco avvenuto, ancorche' poco probabile, l'incendio si propaghera' in maniera tale che dovrebbe essere fronteggiato con le sole forze ordinarie, comunque necessarie.
Suscettivita' media: ad innesco avvenuto, l'incendio si propaghera' in maniera tale da dover essere tempestivamente fronteggiato con forze ordinarie, altrimenti potrebbe essere necessario un dispiegamento di ulteriori forze per contrastarlo, rafforzando le squadre a terra ed impiegando piccoli e medi mezzi aerei.
Suscettivita' alta: ad innesco avvenuto, l'incendio si propaghera' in maniera tale da poter rapidamente raggiungere dimensioni e intensita' tali da renderlo difficilmente contrastabile con le sole forze ordinarie, ancorche' rinforzate, richiedendo il dispiegamento di ulteriori mezzi aerei.

SI EMETTE IL SEGUENTE

BOLLETTINO DI PREVISIONE NAZIONALE INCENDI BOSCHIVI

PREVISIONI METEO (fornite dal Servizio Centro Funzionale Centrale settore Meteo)

SITUAZIONE: sull'Europa occidentale si estende una struttura anticiclonica di origine nord-africana, mentre sulle zone orientali europee transita una perturbazione di origine atlantica. L'Italia è posta tra le due strutture ed è soggetta a deboli flussi in quota settentrionali, che favoriranno oggi e domani locale instabilità pomeridiana sui rilievi e nelle zone interne. Sabato e domenica sull'Italia tornerà il campo anticiclonico, con tempo prevalentemente stabile e temperature estive.

Previsioni per il 10 LUGLIO 2015

Nord
Precipitazioni: assenti o non rilevanti.
Venti: deboli o localmente moderati settentrionali, con residui rinforzi su Liguria e settori adriatici, in attenuazione nel pomeriggio.
Temperature: stazionarie o in lieve aumento.
Umidità nei bassi strati: intorno al 30-45%

Centro e Sardegna
Precipitazioni: isolati rovesci o brevi temporali pomeridiani sulle aree montuose dell'Appennino e della Sardegna, in locale estensione alle pianure adiacenti, soprattutto sul Lazio; assenti o non rilevanti altrove.
Venti: da deboli a moderali settentrionali, con qualche residuo rinforzo su Sardegna e sulle regioni adriatiche, in attenuazione serale.
Temperature: stazionarie.
Umidità nei bassi strati: intorno al 40-50%.

Sud e Sicilia
Precipitazioni: isolati rovesci o brevi temporali su Puglia, Sicilia settentrionale e nelle zone interne di Campania, Calabria e Basilicata; assenti o non rilevanti altrove.
Venti: moderati occidentali sulla Sicilia, con rinforzi sui settori meridionali; deboli o localmente moderati settentrionali sulle altre zone.
Temperature: stazionarie.
Umidità nei bassi strati: intorno al 40-50%.

CONDIZIONI DI SUSCETTIVITA' ALL'INNESCO E ALLA PROPAGAZIONE DI INCENDI BOSCHIVI PREVISTE PER IL 10 LUGLIO 2015

		BASSA	MEDIA	ALTA
NORD	VALLE D'AOSTA	AO		
	PIEMONTE	In tutte le province		
	LOMBARDIA	In tutte le province		
	TRENTINO A. A.	In tutte le province		
	VENETO	In tutte le province		
	FRIULI V. GIULIA	In tutte le province		
	LIGURIA	GE, SP	IM, SV	
	EMILIA-ROMAGNA	In tutte le province		
CENTRO E SARDEGNA	TOSCANA	FI, PO, SI, PI, MS, PT, AR, LU	LI, GR	
	UMBRIA	In tutte le province		
	MARCHE	In tutte le province		
	LAZIO	RI	FR, VT, RM, LT	
	ABRUZZO	In tutte le province		
	SARDEGNA		In tutte le province	
SUD E SICILIA	MOLISE	In tutte le province		
	CAMPANIA	BN, SA	AV, NA, CE	
	PUGLIA	BA, TA, BR, BAT, LE	FG	
	BASILICATA	PZ	MT	
	CALABRIA	CS, VV	CZ, RC, KR	
	SICILIA		In tutte le province	

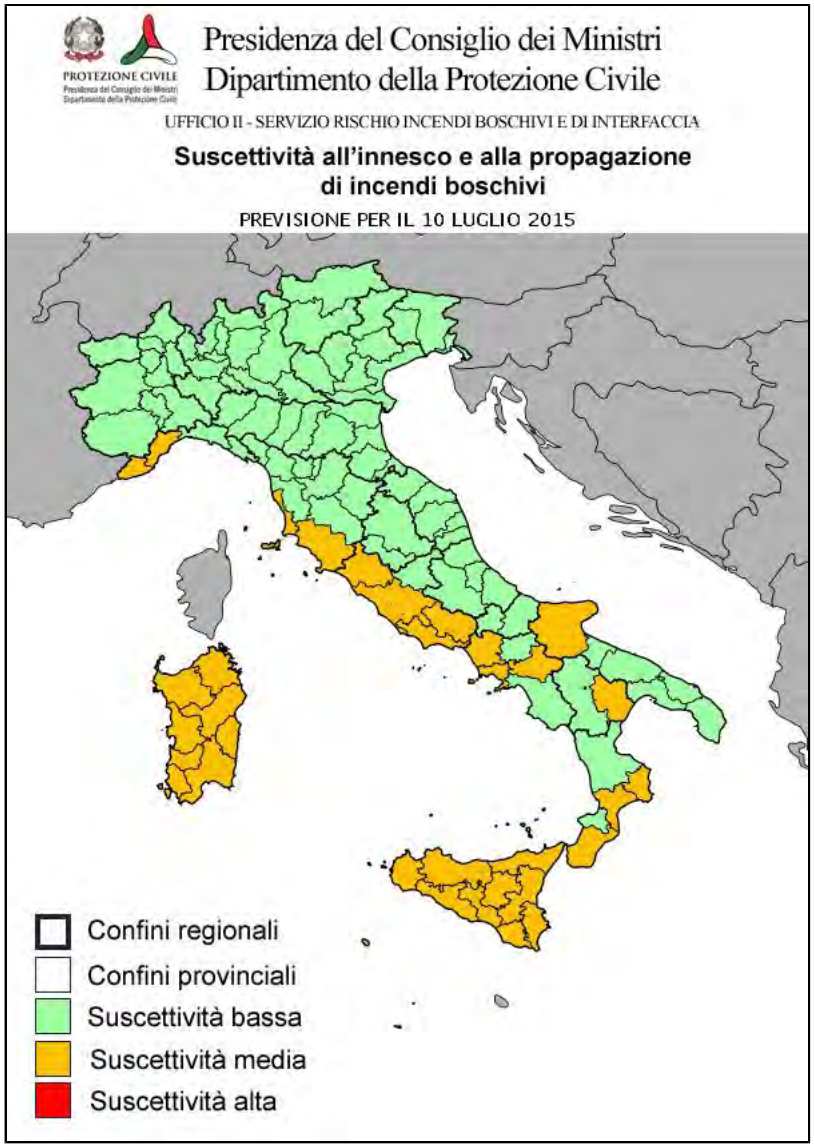

NOTE

CONDIZIONI DI SUSCETTIVITA' ALL'INNESCO E ALLA PROPAGAZIONE DI INCENDI BOSCHIVI PREVISTE PER IL 11 LUGLIO 2015

		BASSA	MEDIA	ALTA
NORD	VALLE D'AOSTA	AO		
	PIEMONTE	In tutte le province		
	LOMBARDIA	In tutte le province		
	TRENTINO A. A.	In tutte le province		
	VENETO	In tutte le province		
	FRIULI V. GIULIA	In tutte le province		
	LIGURIA	In tutte le province		
	EMILIA-ROMAGNA	In tutte le province		
CENTRO E SARDEGNA	TOSCANA	FI, PT, AR, LU, MS, PI, SI, PO	LI, GR	
	UMBRIA	In tutte le province		
	MARCHE	In tutte le province		
	LAZIO	VT, RM, RI	LT, FR	
	ABRUZZO	In tutte le province		
	SARDEGNA		In tutte le province	
SUD E SICILIA	MOLISE	IS	CB	
	CAMPANIA	AV, NA, SA	CE, BN	
	PUGLIA		In tutte le province	
	BASILICATA		In tutte le province	
	CALABRIA	VV	RC, CZ, KR, CS	
	SICILIA		In tutte le province	

NOTE

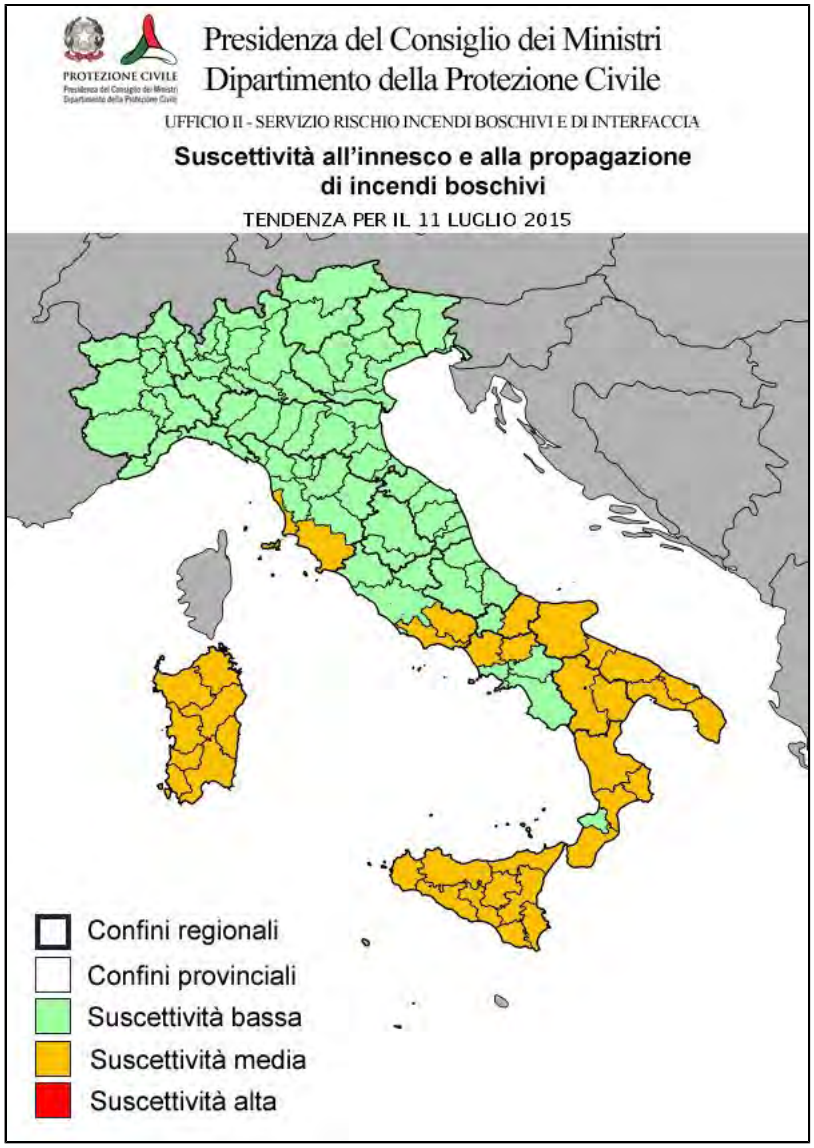

IL DIRETTORE DELL'UFFICIO
F.to Silvano Meroi

Presidenza del Consiglio dei Ministri

DIPARTIMENTO DELLA PROTEZIONE CIVILE
UFFICIO RISCHI IDROGEOLOGICI E ANTROPICI
SERVIZIO RISCHIO INCENDI BOSCHIVI E DI INTERFACCIA

INFORMATIVA N. 138/2015 ***emissione del 10/07/2015***

VISTA la Direttiva Presidente Consiglio dei Ministri 01/7/2011 recante 'Direttiva in materia di lotta attiva agli incendi boschivi' pubblicata nella G.U. n. 208 del 7/9/2011:

VISTO il Decreto attuativo del Capo del Dipartimento della Protezione Civile Rep n. 50 del 19/01/2012;

SULLA BASE dei modelli di analisi delle condizioni favorevoli all'innesco ed alla propagazione degli incendi boschivi in uso presso il Dipartimento della Protezione Civile;

SULLA BASE delle previsioni meteo del Servizio Centro Funzionale Centrale settore Meteo;

SULLA BASE degli elementi notiziari acquisiti;

TENUTO CONTO che il Bollettino di previsione nazionale incendi boschivi e' strutturato su scala provinciale e riporta lo scenario di previsione di natura probabilistica delle condizioni di suscettivita' all'innesco ed alla propagazione degli incendi boschivi, articolate su tre livelli cosi' definiti:

Suscettivita' bassa: ad innesco avvenuto, ancorche' poco probabile, l'incendio si propaghera' in maniera tale che dovrebbe essere fronteggiato con le sole forze ordinarie, comunque necessarie.
Suscettivita' media: ad innesco avvenuto, l'incendio si propaghera' in maniera tale da dover essere tempestivamente fronteggiato con forze ordinarie, altrimenti potrebbe essere necessario un dispiegamento di ulteriori forze per contrastarlo, rafforzando le squadre a terra ed impiegando piccoli e medi mezzi aerei.
Suscettivita' alta: ad innesco avvenuto, l'incendio si propaghera' in maniera tale da poter rapidamente raggiungere dimensioni e intensita' tali da renderlo difficilmente contrastabile con le sole forze ordinarie, ancorche' rinforzate, richiedendo il dispiegamento di ulteriori mezzi aerei.

SI EMETTE IL SEGUENTE

BOLLETTINO DI PREVISIONE NAZIONALE INCENDI BOSCHIVI

PREVISIONI METEO (fornite dal Servizio Centro Funzionale Centrale settore Meteo)

SITUAZIONE:sul Mediterraneo centro-occidentale si andrà gradualmente affermando una struttura anticiclonica, con massimi di pressione sul nord-africana, mentre sull'Italia deboli condizioni di instabilità saranno ancora presenti al sud. Sabato e domenica sulle nostre regioni il campo di alta pressione porterà un tempo prevalentemente stabile e temperature estive, con qualche locale instabilità, domenica, sulle zone alpine.

Previsioni per il 11 LUGLIO 2015

Nord
Precipitazioni: assenti o non rilevanti.
Venti: deboli variabili.
Temperature: in lieve aumento.
Umidità nei bassi strati: intorno al 30-45%

Centro e Sardegna
Precipitazioni: assenti o non rilevanti.
Venti: deboli in prevalenza settentrionali.
Temperature: in lieve aumento.
Umidità nei bassi strati: intorno al 30-45%.

Sud e Sicilia
Precipitazioni: assenti o non rilevanti.
Venti: deboli in prevalenza settentrionali, con rinforzi sulla Puglia.
Temperature: in lieve aumento.
Umidità nei bassi strati: intorno al 30-45%.

CONDIZIONI DI SUSCETTIVITA' ALL'INNESCO E ALLA PROPAGAZIONE DI INCENDI BOSCHIVI PREVISTE PER IL 11 LUGLIO 2015

		BASSA	MEDIA	ALTA
NORD	VALLE D'AOSTA	AO		
	PIEMONTE	In tutte le province		
	LOMBARDIA	In tutte le province		
	TRENTINO A. A.	In tutte le province		
	VENETO	In tutte le province		
	FRIULI V. GIULIA	In tutte le province		
	LIGURIA	GE, SP, SV	IM	
	EMILIA-ROMAGNA	In tutte le province		
CENTRO E SARDEGNA	TOSCANA	PO, MS, PT, AR	GR, LI, SI, LU, PI, FI	
	UMBRIA	In tutte le province		
	MARCHE	In tutte le province		
	LAZIO	RM, RI	VT, LT, FR	
	ABRUZZO	In tutte le province		
	SARDEGNA	OG	VS, OR, CI, CA, NU, SS, OT	
SUD E SICILIA	MOLISE	In tutte le province		
	CAMPANIA	NA, AV	BN, SA, CE	
	PUGLIA		In tutte le province	
	BASILICATA		In tutte le province	
	CALABRIA	VV	CZ, KR, CS, RC	
	SICILIA	SR, EN, CL, TP	AG, PA, RG, CT, ME	

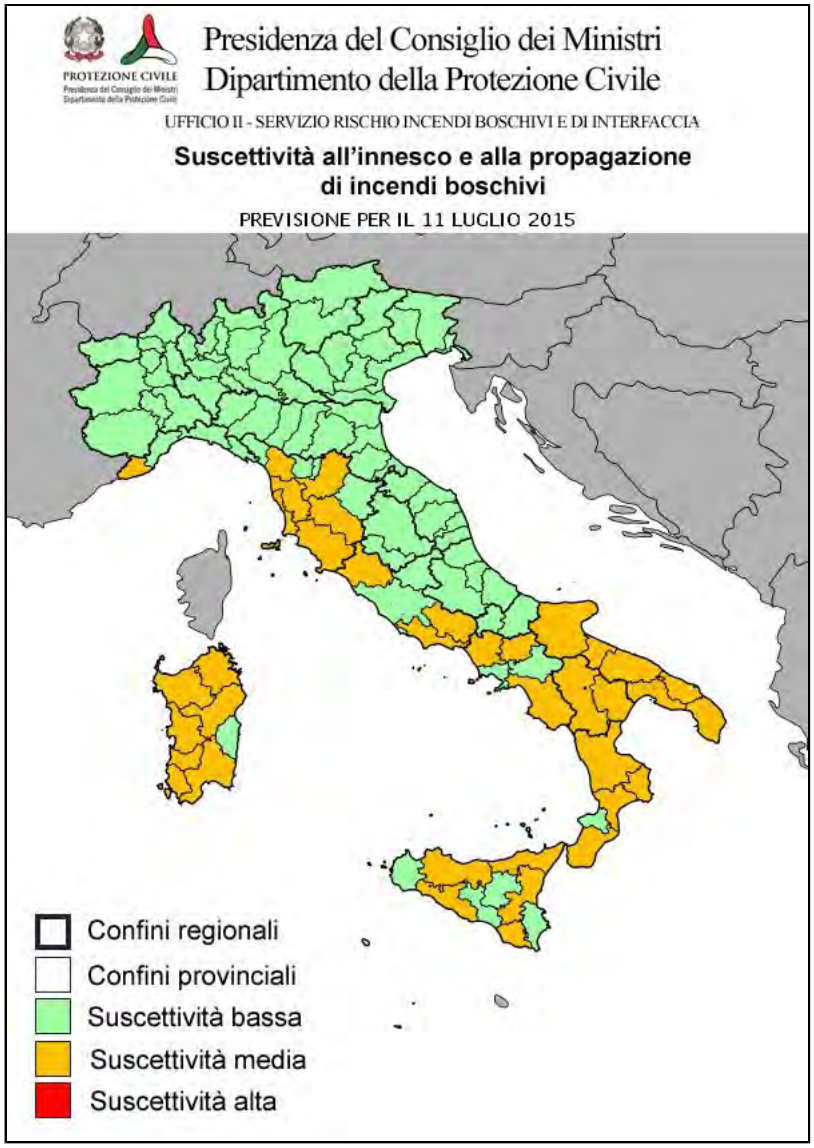

NOTE

CONDIZIONI DI SUSCETTIVITA' ALL'INNESCO E ALLA PROPAGAZIONE DI INCENDI BOSCHIVI PREVISTE PER IL 12 LUGLIO 2015

		BASSA	MEDIA	ALTA
NORD	VALLE D'AOSTA	AO		
	PIEMONTE	In tutte le province		
	LOMBARDIA	In tutte le province		
	TRENTINO A. A.	In tutte le province		
	VENETO	In tutte le province		
	FRIULI V. GIULIA	In tutte le province		
	LIGURIA	In tutte le province		
	EMILIA-ROMAGNA	In tutte le province		
CENTRO E SARDEGNA	TOSCANA	PT, AR, LI, MS, SI, PO, FI, LU	PI, GR	
	UMBRIA	In tutte le province		
	MARCHE	In tutte le province		
	LAZIO	LT, FR, RI, RM	VT	
	ABRUZZO	In tutte le province		
	SARDEGNA	OG	VS, OR, CA, NU, SS, OT, CI	
SUD E SICILIA	MOLISE	In tutte le province		
	CAMPANIA	NA, AV, SA	BN, CE	
	PUGLIA	BAT	BA, FG, TA, LE, BR	
	BASILICATA	PZ	MT	
	CALABRIA	KR, VV	CS, CZ, RC	
	SICILIA		In tutte le province	

NOTE

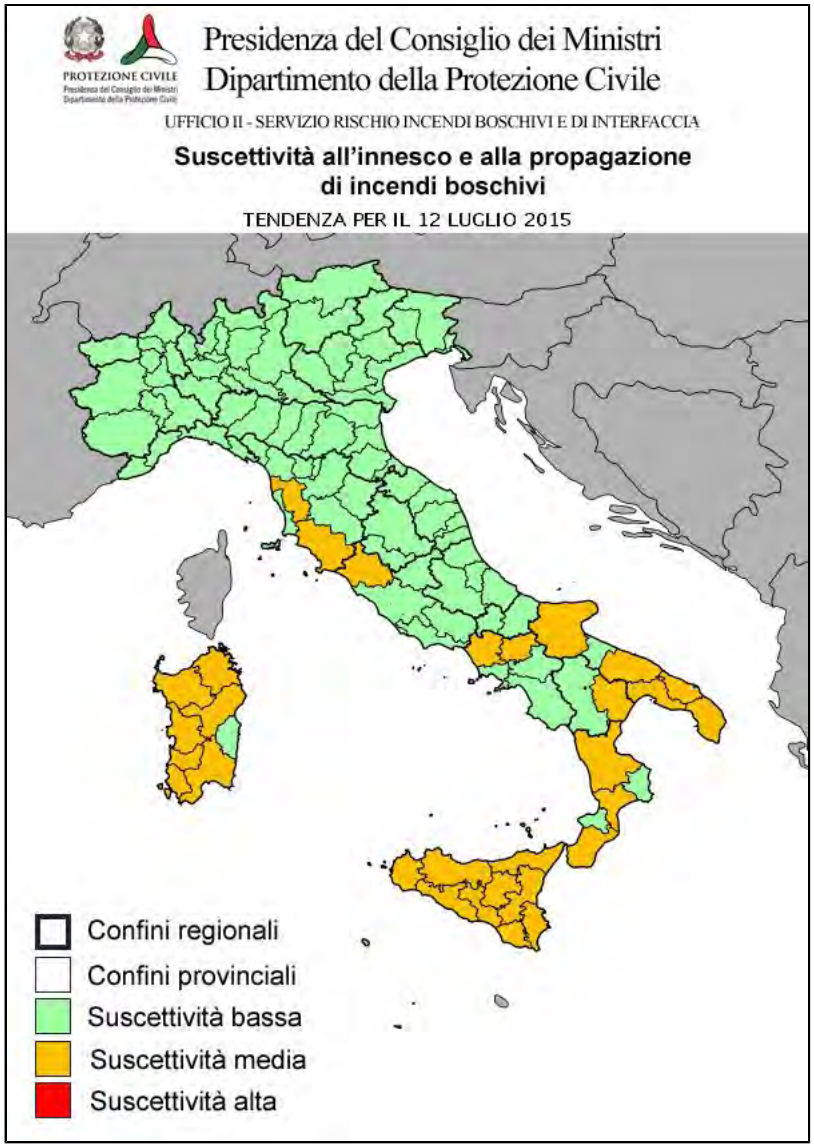

IL DIRETTORE DELL'UFFICIO
F.to Silvano Meroi

Presidenza del Consiglio dei Ministri

DIPARTIMENTO DELLA PROTEZIONE CIVILE
UFFICIO RISCHI IDROGEOLOGICI E ANTROPICI
SERVIZIO RISCHIO INCENDI BOSCHIVI E DI INTERFACCIA

INFORMATIVA N. 139/2015 ***emissione del 11/07/2015***

VISTA la Direttiva Presidente Consiglio dei Ministri 01/7/2011 recante 'Direttiva in materia di lotta attiva agli incendi boschivi' pubblicata nella G.U. n. 208 del 7/9/2011:

VISTO il Decreto attuativo del Capo del Dipartimento della Protezione Civile Rep n. 50 del 19/01/2012;

SULLA BASE dei modelli di analisi delle condizioni favorevoli all'innesco ed alla propagazione degli incendi boschivi in uso presso il Dipartimento della Protezione Civile;

SULLA BASE delle previsioni meteo del Servizio Centro Funzionale Centrale settore Meteo;

SULLA BASE degli elementi notiziari acquisiti;

TENUTO CONTO che il Bollettino di previsione nazionale incendi boschivi e' strutturato su scala provinciale e riporta lo scenario di previsione di natura probabilistica delle condizioni di suscettivita' all'innesco ed alla propagazione degli incendi boschivi, articolate su tre livelli cosi' definiti:

Suscettivita' bassa: ad innesco avvenuto, ancorche' poco probabile, l'incendio si propaghera' in maniera tale che dovrebbe essere fronteggiato con le sole forze ordinarie, comunque necessarie.
Suscettivita' media: ad innesco avvenuto, l'incendio si propaghera' in maniera tale da dover essere tempestivamente fronteggiato con forze ordinarie, altrimenti potrebbe essere necessario un dispiegamento di ulteriori forze per contrastarlo, rafforzando le squadre a terra ed impiegando piccoli e medi mezzi aerei.
Suscettivita' alta: ad innesco avvenuto, l'incendio si propaghera' in maniera tale da poter rapidamente raggiungere dimensioni e intensita' tali da renderlo difficilmente contrastabile con le sole forze ordinarie, ancorche' rinforzate, richiedendo il dispiegamento di ulteriori mezzi aerei.

SI EMETTE IL SEGUENTE

BOLLETTINO DI PREVISIONE NAZIONALE INCENDI BOSCHIVI

PREVISIONI METEO (fornite dal Servizio Centro Funzionale Centrale settore Meteo)

SITUAZIONE: sul Mediterraneo centro-occidentale si andrà gradualmente affermando una struttura anticiclonica che assicurerà, anche sull'Italia, un tempo prevalentemente stabile con temperature estive per diversi giorni. Solo sul settore nord-orientale italiano saranno possibili tra domenica pomeriggio e lunedì mattina fenomeni temporaleschi.

Previsioni per il 12 LUGLIO 2015

Nord
Precipitazioni: sparse dal pomeriggio, a prevalente carattere di rovescio o temporale, sul Triveneto, assenti o non rilevanti altrove.
Venti: deboli variabili.
Temperature: in lieve aumento.
Umidità nei bassi strati: intorno al 30-45%.

Centro e Sardegna
Precipitazioni: assenti o non rilevanti.
Venti: moderati occidentali sulla Sardegna, con rinforzi sui settori settentrionali, deboli in prevalenza occidentali sulle zone peninsulari.
Temperature: in lieve aumento.
Umidità nei bassi strati: intorno al 30-45%.

Sud e Sicilia
Precipitazioni: assenti o non rilevanti.
Venti: deboli in prevalenza settentrionali, con rinforzi sui settori meridionali di Puglia e Sicilia.
Temperature: in lieve aumento.
Umidità nei bassi strati: intorno al 30-45%.

CONDIZIONI DI SUSCETTIVITA' ALL'INNESCO E ALLA PROPAGAZIONE DI INCENDI BOSCHIVI PREVISTE PER IL 12 LUGLIO 2015

		BASSA	MEDIA	ALTA
NORD	VALLE D'AOSTA	AO		
	PIEMONTE	In tutte le province		
	LOMBARDIA	In tutte le province		
	TRENTINO A. A.	In tutte le province		
	VENETO	In tutte le province		
	FRIULI V. GIULIA	In tutte le province		
	LIGURIA	In tutte le province		
	EMILIA-ROMAGNA	In tutte le province		
CENTRO E SARDEGNA	TOSCANA	LI, FI, PO, AR, PT, MS, LU	PI, GR, SI	
	UMBRIA	PG	TR	
	MARCHE	In tutte le province		
	LAZIO	LT, FR, RM, RI	VT	
	ABRUZZO	In tutte le province		
	SARDEGNA		OG, OR, SS, NU, CI	VS, OT, CA
SUD E SICILIA	MOLISE	In tutte le province		
	CAMPANIA	SA, AV, NA	BN, CE	
	PUGLIA	BAT	LE, BA, TA, BR, FG	
	BASILICATA	PZ	MT	
	CALABRIA	KR, VV	CS, RC, CZ	
	SICILIA		EN, ME, RG, SR, CT, PA, TP	AG, CL

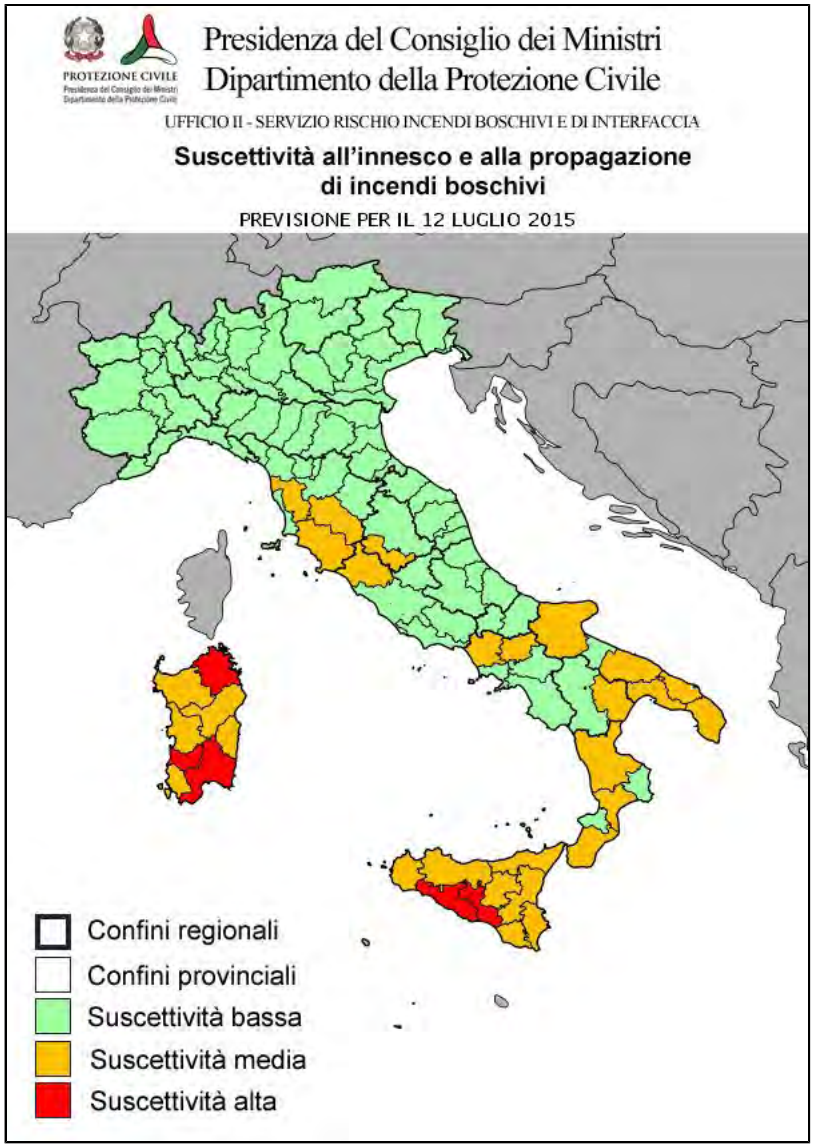

NOTE

CONDIZIONI DI SUSCETTIVITA' ALL'INNESCO E ALLA PROPAGAZIONE DI INCENDI BOSCHIVI PREVISTE PER IL 13 LUGLIO 2015

		BASSA	MEDIA	ALTA
NORD	VALLE D'AOSTA	AO		
	PIEMONTE	In tutte le province		
	LOMBARDIA	In tutte le province		
	TRENTINO A. A.	In tutte le province		
	VENETO	In tutte le province		
	FRIULI V. GIULIA	In tutte le province		
	LIGURIA	In tutte le province		
	EMILIA-ROMAGNA	In tutte le province		
CENTRO E SARDEGNA	TOSCANA	In tutte le province		
	UMBRIA	In tutte le province		
	MARCHE	In tutte le province		
	LAZIO	In tutte le province		
	ABRUZZO	In tutte le province		
	SARDEGNA		OG, OR, SS, CI	OT, VS, NU, CA
SUD E SICILIA	MOLISE	In tutte le province		
	CAMPANIA	SA, CE, NA	BN, AV	
	PUGLIA	In tutte le province		
	BASILICATA	In tutte le province		
	CALABRIA	CS, RC, VV	KR, CZ	
	SICILIA		In tutte le province	

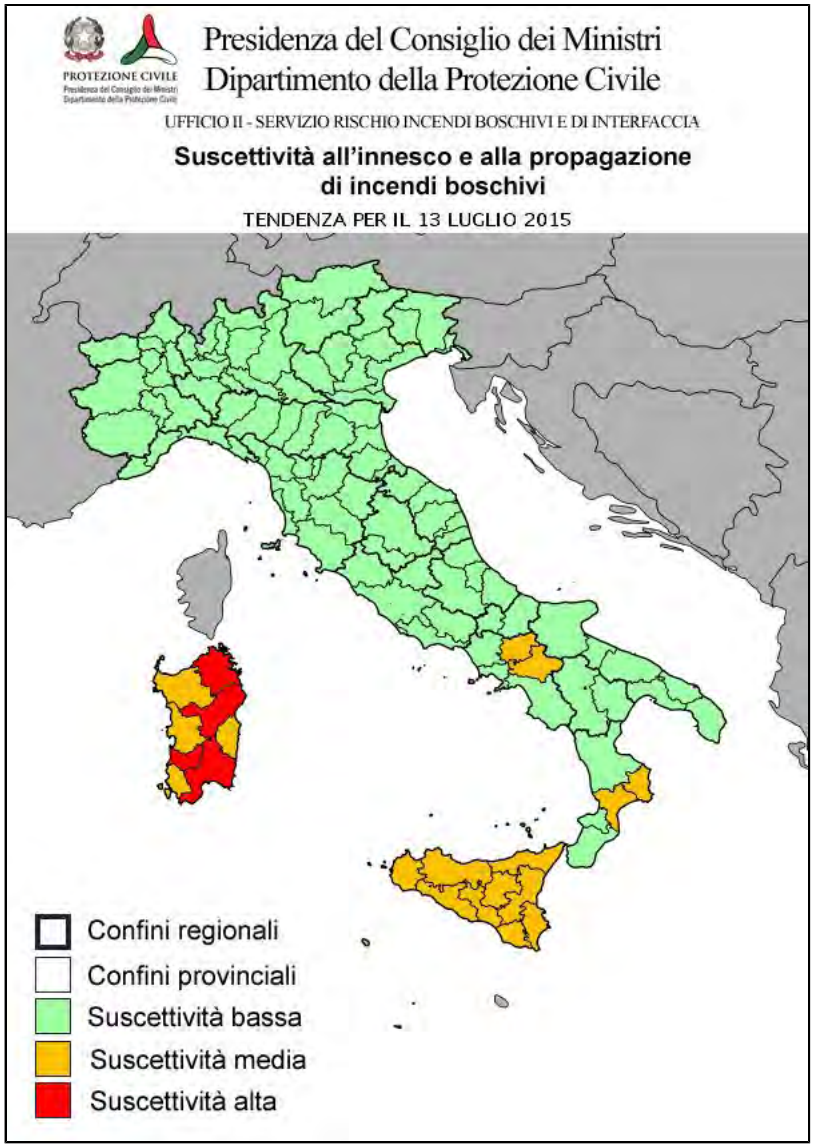

IL DIRETTORE DELL'UFFICIO
F.to Silvano Meroi

NOTE

Presidenza del Consiglio dei Ministri

DIPARTIMENTO DELLA PROTEZIONE CIVILE
UFFICIO RISCHI IDROGEOLOGICI E ANTROPICI
SERVIZIO RISCHIO INCENDI BOSCHIVI E DI INTERFACCIA

INFORMATIVA N. 140/2015 ***emissione del 12/07/2015***

VISTA la Direttiva Presidente Consiglio dei Ministri 01/7/2011 recante 'Direttiva in materia di lotta attiva agli incendi boschivi' pubblicata nella G.U. n. 208 del 7/9/2011:

VISTO il Decreto attuativo del Capo del Dipartimento della Protezione Civile Rep n. 50 del 19/01/2012;

SULLA BASE dei modelli di analisi delle condizioni favorevoli all'innesco ed alla propagazione degli incendi boschivi in uso presso il Dipartimento della Protezione Civile;

SULLA BASE delle previsioni meteo del Servizio Centro Funzionale Centrale settore Meteo;

SULLA BASE degli elementi notiziari acquisiti;

TENUTO CONTO che il Bollettino di previsione nazionale incendi boschivi e' strutturato su scala provinciale e riporta lo scenario di previsione di natura probabilistica delle condizioni di suscettivita' all'innesco ed alla propagazione degli incendi boschivi, articolate su tre livelli cosi' definiti:

Suscettivita' bassa: ad innesco avvenuto, ancorche' poco probabile, l'incendio si propaghera' in maniera tale che dovrebbe essere fronteggiato con le sole forze ordinarie, comunque necessarie.
Suscettivita' media: ad innesco avvenuto, l'incendio si propaghera' in maniera tale da dover essere tempestivamente fronteggiato con forze ordinarie, altrimenti potrebbe essere necessario un dispiegamento di ulteriori forze per contrastarlo, rafforzando le squadre a terra ed impiegando piccoli e medi mezzi aerei.
Suscettivita' alta: ad innesco avvenuto, l'incendio si propaghera' in maniera tale da poter rapidamente raggiungere dimensioni e intensita' tali da renderlo difficilmente contrastabile con le sole forze ordinarie, ancorche' rinforzate, richiedendo il dispiegamento di ulteriori mezzi aerei.

SI EMETTE IL SEGUENTE

BOLLETTINO DI PREVISIONE NAZIONALE INCENDI BOSCHIVI

PREVISIONI METEO (fornite dal Servizio Centro Funzionale Centrale settore Meteo)

SITUAZIONE: sul Mediterraneo centro-occidentale continua ad essere presente una struttura anticiclonica che assicurerà, anche sull'Italia, un tempo in prevalenza stabile e soleggiato per tutta la settimana, con temperature estive. Solo sul settore nord-orientale si prevedono tra oggi e domani fenomeni temporaleschi, in parziale e locale estensione alle zone appenniniche.

Previsioni per il 13 LUGLIO 2015

Nord
Precipitazioni: rovesci e temporali sul Triveneto, nel pomeriggio anche sulle zone Appenniniche, assenti o non rilevanti altrove.
Venti: deboli variabili, con qualche rinforzo da nord sul Triveneto.
Temperature: stazionarie o in lieve aumento, con valori massimi elevati.
Umidità nei bassi strati: intorno al 30-45%.

Centro e Sardegna
Precipitazioni: isolati rovesci o temporali pomeridiani sulle zone appenniniche, specie fra Toscana, Umbria e Marche, assenti o non rilevanti altrove.
Venti: moderati o tesi nord-occidentali sulla Sardegna, deboli variabile altrove, con qualche rinforzo da ovest sulle zone tirreniche.
Temperature: stazionarie o in lieve aumento, con valori massimi elevati.
Umidità nei bassi strati: intorno al 30-45%.

Sud e Sicilia
Precipitazioni: isolati rovesci o temporali pomeridiani sulle zone appenniniche, assenti altrove.
Venti: moderati occidentali sulla Sicilia, con locali rinforzi sui settori meridionali; deboli variabili altrove.
Temperature: stazionarie o in lieve aumento, con valori massimi elevati.
Umidità nei bassi strati: intorno al 30-45%.

CONDIZIONI DI SUSCETTIVITA' ALL'INNESCO E ALLA PROPAGAZIONE DI INCENDI BOSCHIVI PREVISTE PER IL 13 LUGLIO 2015

		BASSA	MEDIA	ALTA
NORD	VALLE D'AOSTA	AO		
	PIEMONTE	In tutte le province		
	LOMBARDIA	In tutte le province		
	TRENTINO A. A.	In tutte le province		
	VENETO	In tutte le province		
	FRIULI V. GIULIA	In tutte le province		
	LIGURIA	In tutte le province		
	EMILIA-ROMAGNA	In tutte le province		
CENTRO E SARDEGNA	TOSCANA	In tutte le province		
	UMBRIA	In tutte le province		
	MARCHE	In tutte le province		
	LAZIO	In tutte le province		
	ABRUZZO	In tutte le province		
	SARDEGNA		CI, SS, OR	CA, OG, OT, VS, NU
SUD E SICILIA	MOLISE	In tutte le province		
	CAMPANIA	NA, CE, SA	AV, BN	
	PUGLIA	BAT, LE, BR	BA, TA, FG	
	BASILICATA	PZ	MT	
	CALABRIA	RC, VV	KR, CZ, CS	
	SICILIA		In tutte le province	

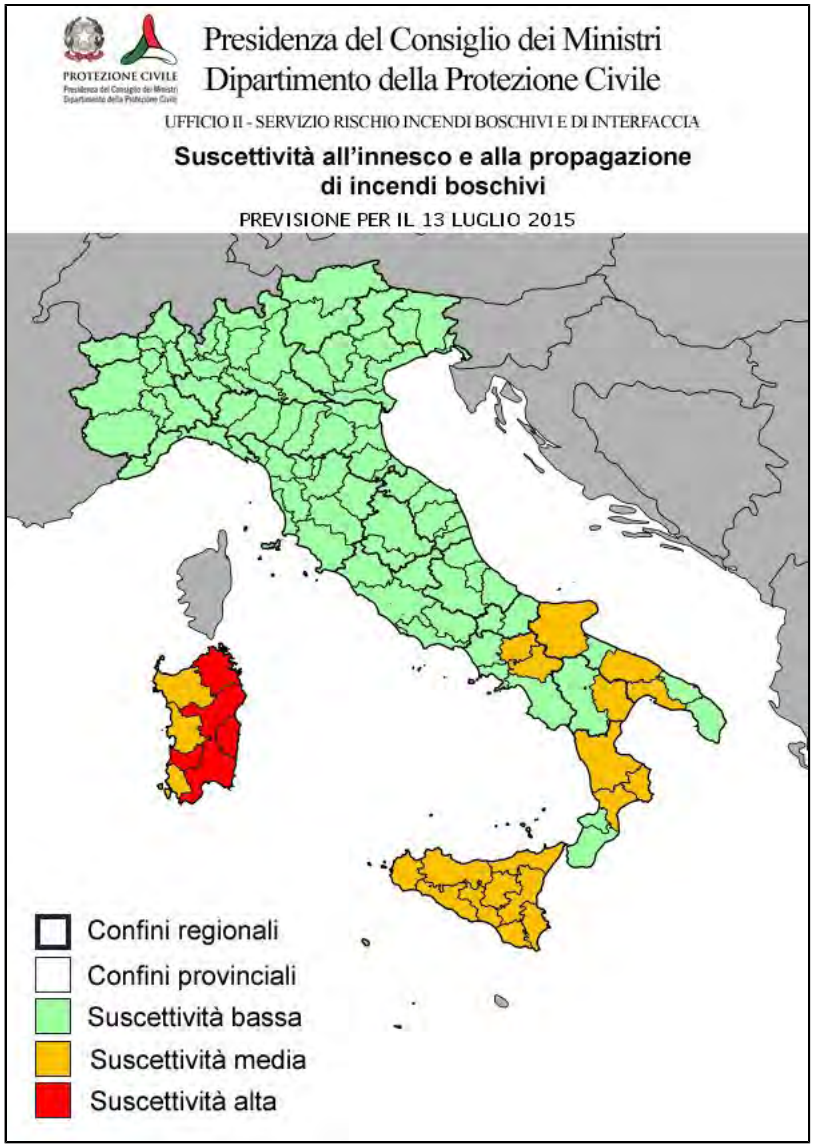

NOTE

CONDIZIONI DI SUSCETTIVITA' ALL'INNESCO E ALLA PROPAGAZIONE DI INCENDI BOSCHIVI PREVISTE PER IL 14 LUGLIO 2015

		BASSA	MEDIA	ALTA
NORD	VALLE D'AOSTA	AO		
	PIEMONTE	In tutte le province		
	LOMBARDIA	In tutte le province		
	TRENTINO A. A.	In tutte le province		
	VENETO	In tutte le province		
	FRIULI V. GIULIA	In tutte le province		
	LIGURIA	In tutte le province		
	EMILIA-ROMAGNA	In tutte le province		
CENTRO E SARDEGNA	TOSCANA	In tutte le province		
	UMBRIA	In tutte le province		
	MARCHE	In tutte le province		
	LAZIO	In tutte le province		
	ABRUZZO	In tutte le province		
	SARDEGNA	NU, OR, OT, CA, OG	SS, CI, VS	
SUD E SICILIA	MOLISE	IS	CB	
	CAMPANIA	SA, CE, NA	BN, AV	
	PUGLIA		In tutte le province	
	BASILICATA	PZ	MT	
	CALABRIA	RC, CZ, VV, CS	KR	
	SICILIA	SR, ME, RG	PA, TP, EN, CT, CL, AG	

NOTE

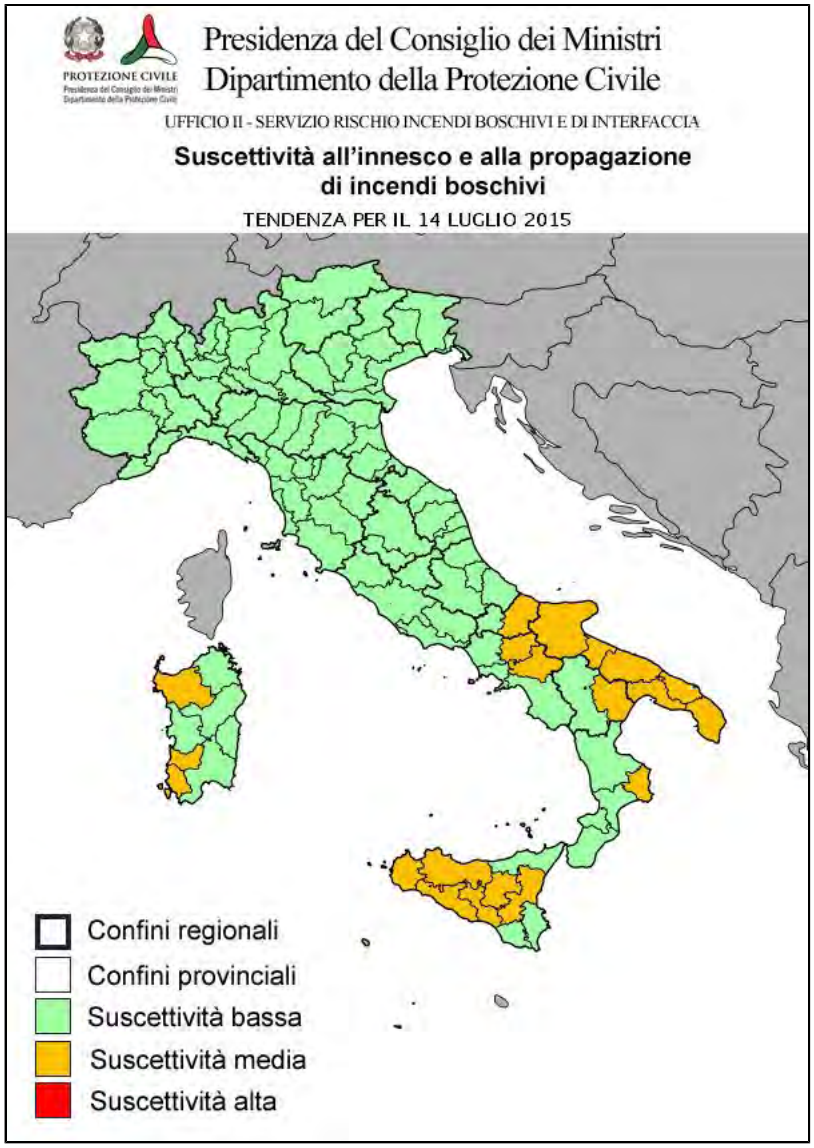

IL DIRETTORE DELL'UFFICIO
F.to Silvano Meroi

Presidenza del Consiglio dei Ministri

DIPARTIMENTO DELLA PROTEZIONE CIVILE
UFFICIO RISCHI IDROGEOLOGICI E ANTROPICI
SERVIZIO RISCHIO INCENDI BOSCHIVI E DI INTERFACCIA

INFORMATIVA N. 141/2015 ***emissione del 13/07/2015***

VISTA la Direttiva Presidente Consiglio dei Ministri 01/7/2011 recante 'Direttiva in materia di lotta attiva agli incendi boschivi' pubblicata nella G.U. n. 208 del 7/9/2011:

VISTO il Decreto attuativo del Capo del Dipartimento della Protezione Civile Rep n. 50 del 19/01/2012;

SULLA BASE dei modelli di analisi delle condizioni favorevoli all'innesco ed alla propagazione degli incendi boschivi in uso presso il Dipartimento della Protezione Civile;

SULLA BASE delle previsioni meteo del Servizio Centro Funzionale Centrale settore Meteo;

SULLA BASE degli elementi notiziari acquisiti;

TENUTO CONTO che il Bollettino di previsione nazionale incendi boschivi e' strutturato su scala provinciale e riporta lo scenario di previsione di natura probabilistica delle condizioni di suscettivita' all'innesco ed alla propagazione degli incendi boschivi, articolate su tre livelli cosi' definiti:

Suscettivita' bassa: ad innesco avvenuto, ancorche' poco probabile, l'incendio si propaghera' in maniera tale che dovrebbe essere fronteggiato con le sole forze ordinarie, comunque necessarie.
Suscettivita' media: ad innesco avvenuto, l'incendio si propaghera' in maniera tale da dover essere tempestivamente fronteggiato con forze ordinarie, altrimenti potrebbe essere necessario un dispiegamento di ulteriori forze per contrastarlo, rafforzando le squadre a terra ed impiegando piccoli e medi mezzi aerei.
Suscettivita' alta: ad innesco avvenuto, l'incendio si propaghera' in maniera tale da poter rapidamente raggiungere dimensioni e intensita' tali da renderlo difficilmente contrastabile con le sole forze ordinarie, ancorche' rinforzate, richiedendo il dispiegamento di ulteriori mezzi aerei.

SI EMETTE IL SEGUENTE

BOLLETTINO DI PREVISIONE NAZIONALE INCENDI BOSCHIVI

PREVISIONI METEO (fornite dal Servizio Centro Funzionale Centrale settore Meteo)

SITUAZIONE: una vasta area anticiclonica sul Mediterraneo centro-occidentale assicurerà per tutta la settimana tempo stabile e soleggiato sul nostro Paese, con temperature in lento aumento, che raggiungeranno valori molto elevati nella seconda parte della settimana. Solo sui settori alpini annuvolamenti potranno dar luogo a brevi rovesci temporaleschi pomeridiani.

Previsioni per il 14 LUGLIO 2015

Nord
Precipitazioni: assenti o non rilevanti.
Venti: deboli variabili, a prevalente regime di brezza.
Temperature: stazionarie o in lieve aumento, con valori massimi elevati.
Umidità nei bassi strati: intorno al 30-45%

Centro e Sardegna
Precipitazioni: assenti o non rilevanti.
Venti: moderati nord-occidentali sulla Sardegna; deboli variabili altrove, a regime di brezza
Temperature: stazionarie o in lieve aumento, con valori massimi elevati.
Umidità nei bassi strati: intorno al 30-45%.

Sud e Sicilia
Precipitazioni: assenti o non rilevanti.
Venti: deboli nord-occidentali, con locali rinforzi su Sicilia e Puglia.
Temperature: stazionarie o in lieve aumento, con valori massimi elevati.
Umidità nei bassi strati: intorno al 30-45%.

CONDIZIONI DI SUSCETTIVITA' ALL'INNESCO E ALLA PROPAGAZIONE DI INCENDI BOSCHIVI PREVISTE PER IL 14 LUGLIO 2015

		BASSA	MEDIA	ALTA
NORD	VALLE D'AOSTA	AO		
	PIEMONTE	In tutte le province		
	LOMBARDIA	In tutte le province		
	TRENTINO A. A.	In tutte le province		
	VENETO	In tutte le province		
	FRIULI V. GIULIA	In tutte le province		
	LIGURIA	SV, IM, GE	SP	
	EMILIA-ROMAGNA	In tutte le province		
CENTRO E SARDEGNA	TOSCANA	MS, AR, PT, PI, FI, PO, SI, LU	GR, LI	
	UMBRIA	In tutte le province		
	MARCHE	In tutte le province		
	LAZIO	FR, RM, RI, LT	VT	
	ABRUZZO	In tutte le province		
	SARDEGNA	NU, OG	SS, OR, CA, VS, OT, CI	
SUD E SICILIA	MOLISE	IS	CB	
	CAMPANIA	NA, SA	BN, CE, AV	
	PUGLIA		In tutte le province	
	BASILICATA	PZ	MT	
	CALABRIA	CZ, VV	KR, RC, CS	
	SICILIA	SR, ME	CL, EN, AG, PA, TP, RG, CT	

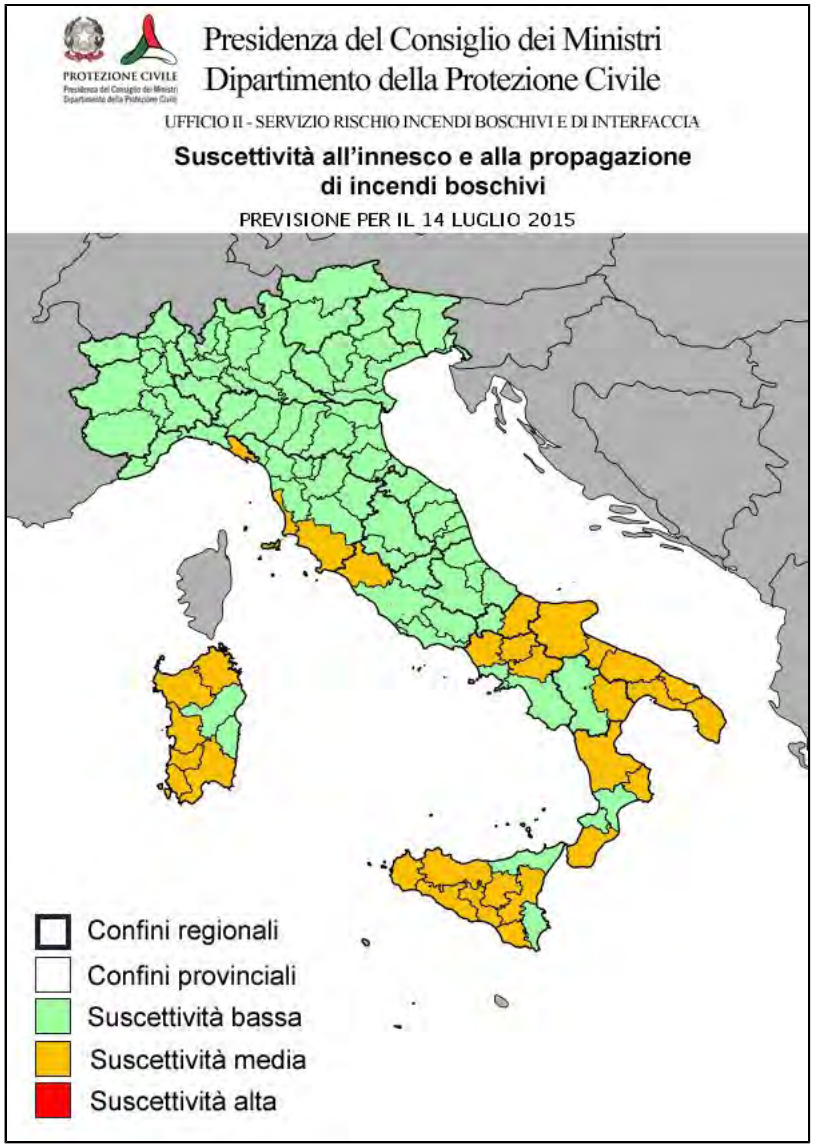

NOTE

CONDIZIONI DI SUSCETTIVITA' ALL'INNESCO E ALLA PROPAGAZIONE DI INCENDI BOSCHIVI PREVISTE PER IL 15 LUGLIO 2015

		BASSA	MEDIA	ALTA
NORD	VALLE D'AOSTA	AO		
	PIEMONTE	In tutte le province		
	LOMBARDIA	In tutte le province		
	TRENTINO A. A.	In tutte le province		
	VENETO	In tutte le province		
	FRIULI V. GIULIA	In tutte le province		
	LIGURIA	IM, SV, GE	SP	
	EMILIA-ROMAGNA	In tutte le province		
CENTRO E SARDEGNA	TOSCANA	FI, MS, AR, LU, SI, PI, PT, PO	GR, LI	
	UMBRIA	In tutte le province		
	MARCHE	In tutte le province		
	LAZIO	RI, RM	FR, LT, VT	
	ABRUZZO	In tutte le province		
	SARDEGNA	OR, NU, SS, VS, OG	OT, CI, CA	
SUD E SICILIA	MOLISE		In tutte le province	
	CAMPANIA	SA, NA	AV, CE, BN	
	PUGLIA		In tutte le province	
	BASILICATA	PZ	MT	
	CALABRIA	CZ, VV	CS, KR, RC	
	SICILIA		In tutte le province	

NOTE

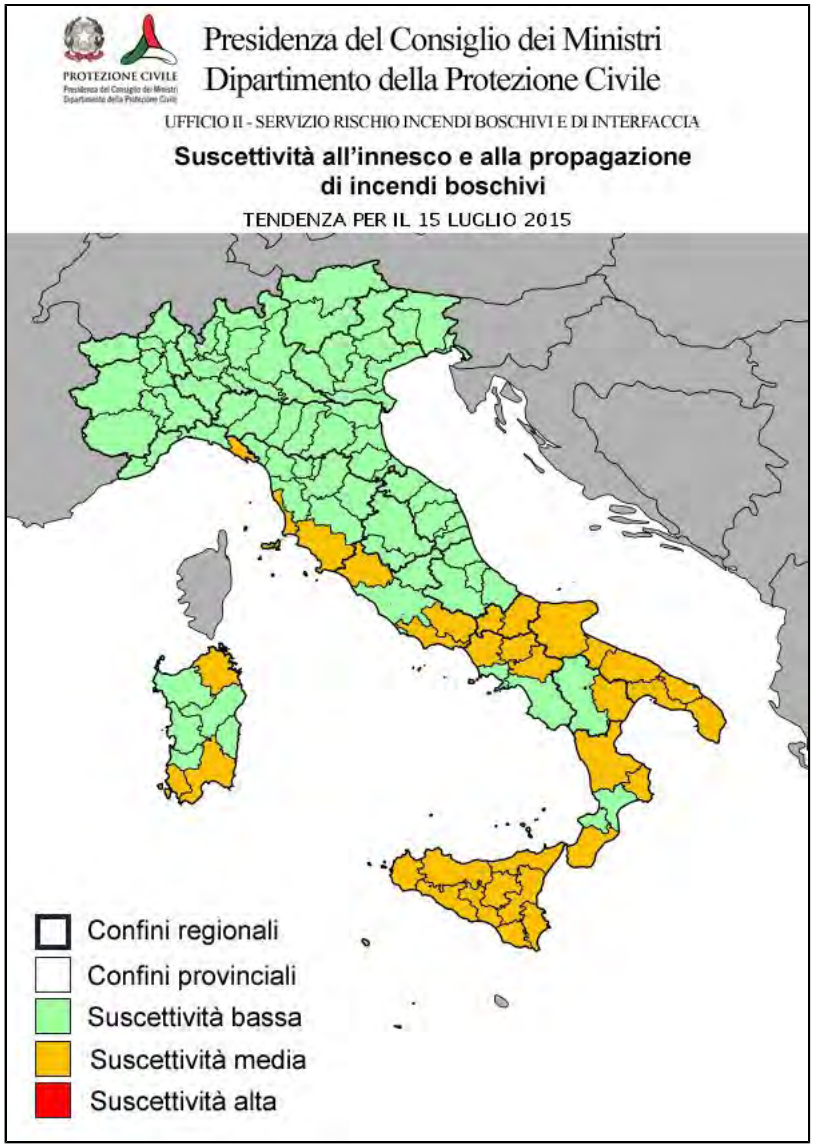

IL DIRETTORE DELL'UFFICIO
F.to Silvano Meroi

Presidenza del Consiglio dei Ministri

DIPARTIMENTO DELLA PROTEZIONE CIVILE
UFFICIO RISCHI IDROGEOLOGICI E ANTROPICI
SERVIZIO RISCHIO INCENDI BOSCHIVI E DI INTERFACCIA

INFORMATIVA N. 142/2015 ***emissione del 14/07/2015***

VISTA la Direttiva Presidente Consiglio dei Ministri 01/7/2011 recante 'Direttiva in materia di lotta attiva agli incendi boschivi' pubblicata nella G.U. n. 208 del 7/9/2011:

VISTO il Decreto attuativo del Capo del Dipartimento della Protezione Civile Rep n. 50 del 19/01/2012;

SULLA BASE dei modelli di analisi delle condizioni favorevoli all'innesco ed alla propagazione degli incendi boschivi in uso presso il Dipartimento della Protezione Civile;

SULLA BASE delle previsioni meteo del Servizio Centro Funzionale Centrale settore Meteo;

SULLA BASE degli elementi notiziari acquisiti;

TENUTO CONTO che il Bollettino di previsione nazionale incendi boschivi e' strutturato su scala provinciale e riporta lo scenario di previsione di natura probabilistica delle condizioni di suscettivita' all'innesco ed alla propagazione degli incendi boschivi, articolate su tre livelli cosi' definiti:

Suscettivita' bassa: ad innesco avvenuto, ancorche' poco probabile, l'incendio si propaghera' in maniera tale che dovrebbe essere fronteggiato con le sole forze ordinarie, comunque necessarie.
Suscettivita' media: ad innesco avvenuto, l'incendio si propaghera' in maniera tale da dover essere tempestivamente fronteggiato con forze ordinarie, altrimenti potrebbe essere necessario un dispiegamento di ulteriori forze per contrastarlo, rafforzando le squadre a terra ed impiegando piccoli e medi mezzi aerei.
Suscettivita' alta: ad innesco avvenuto, l'incendio si propaghera' in maniera tale da poter rapidamente raggiungere dimensioni e intensita' tali da renderlo difficilmente contrastabile con le sole forze ordinarie, ancorche' rinforzate, richiedendo il dispiegamento di ulteriori mezzi aerei.

SI EMETTE IL SEGUENTE

BOLLETTINO DI PREVISIONE NAZIONALE INCENDI BOSCHIVI

PREVISIONI METEO (fornite dal Servizio Centro Funzionale Centrale settore Meteo)

SITUAZIONE: una vasta area anticiclonica sul Mediterraneo centro-occidentale assicurerà per tutta la settimana tempo stabile e soleggiato sul nostro Paese, con temperature in lento aumento, che raggiungeranno valori molto elevati nella seconda parte della settimana. Solo sui settori alpini ed occasionalmente su quelli appenninici, temporanei annuvolamenti pomeridiani potranno dar luogo a brevi rovesci temporaleschi.

Previsioni per il 15 LUGLIO 2015

Nord
Precipitazioni: isolati e brevi rovesci temporaleschi pomeridiani sui settori alpini; assenti altrove.
Venti: deboli variabili, a prevalente regime di brezza.
Temperature: stazionarie o in lieve aumento, con valori massimi elevati.
Umidità nei bassi strati: intorno al 30-45%

Centro e Sardegna
Precipitazioni: isolati e brevi rovesci temporaleschi pomeridiani sui settori appenninici di Lazio, Abruzzo e Molise; assenti o non rilevanti altrove.
Venti: deboli variabili, a regime di brezza, specie lungo le coste.
Temperature: stazionarie o in lieve aumento, con valori massimi elevati.
Umidità nei bassi strati: intorno al 30-45%.

Sud e Sicilia
Precipitazioni: assenti o non rilevanti.
Venti: deboli dai quadranti settentrionali su Puglia, Sicilia ed aree ioniche, con locali e temporanei rinforzi; deboli variabili, a regime di brezza altrove.
Temperature: stazionarie o in lieve aumento, con valori massimi elevati.
Umidità nei bassi strati: intorno al 30-45%.

CONDIZIONI DI SUSCETTIVITA' ALL'INNESCO E ALLA PROPAGAZIONE DI INCENDI BOSCHIVI PREVISTE PER IL 15 LUGLIO 2015

		BASSA	MEDIA	ALTA
NORD	VALLE D'AOSTA	AO		
	PIEMONTE	In tutte le province		
	LOMBARDIA	In tutte le province		
	TRENTINO A. A.	In tutte le province		
	VENETO	In tutte le province		
	FRIULI V. GIULIA	In tutte le province		
	LIGURIA	In tutte le province		
	EMILIA-ROMAGNA	In tutte le province		
CENTRO E SARDEGNA	TOSCANA	FI, LU, MS, PT, PO, SI, AR, LI	PI, GR	
	UMBRIA	PG	TR	
	MARCHE	In tutte le province		
	LAZIO	RI, RM, LT	FR, VT	
	ABRUZZO	In tutte le province		
	SARDEGNA	NU, OG, OR, VS	CI, SS, CA, OT	
SUD E SICILIA	MOLISE	IS	CB	
	CAMPANIA	NA	SA, BN, CE, AV	
	PUGLIA	BA	FG, BR, BAT, LE, TA	
	BASILICATA	PZ	MT	
	CALABRIA	RC, VV, CZ	CS, KR	
	SICILIA	ME	AG, CT, CL, PA, RG, SR, EN, TP	

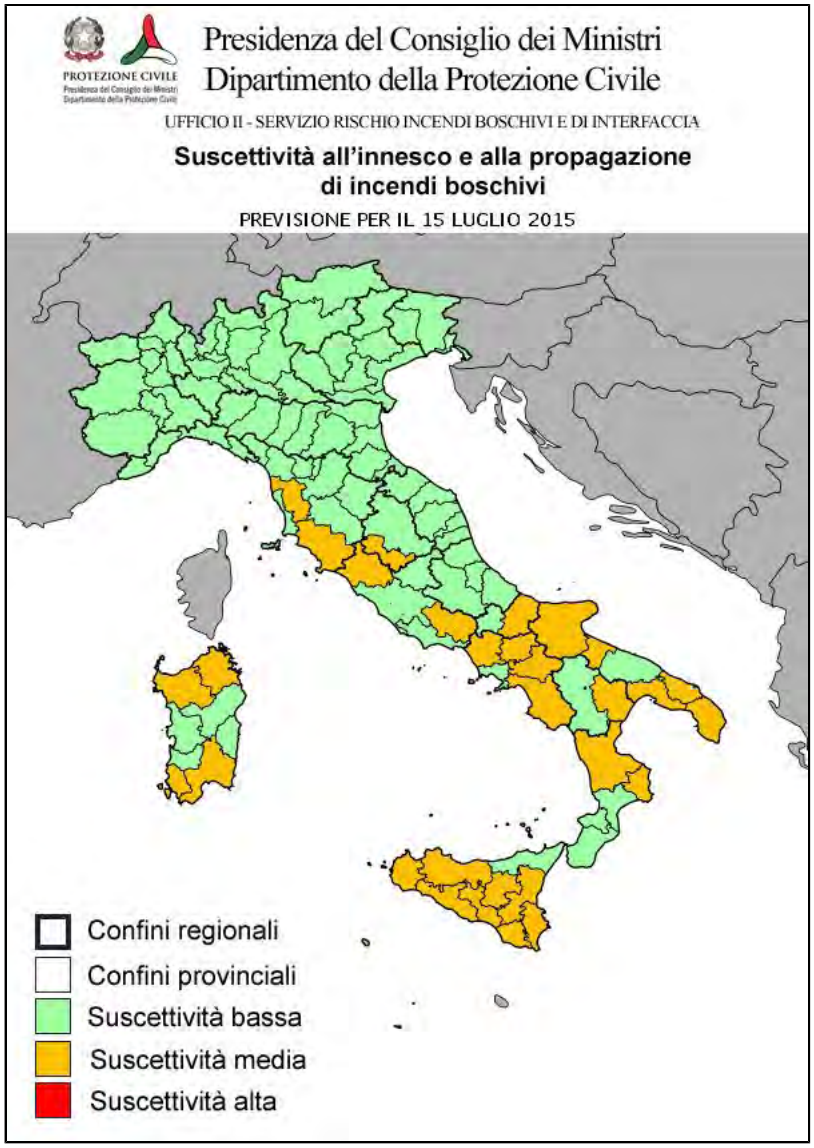

NOTE

CONDIZIONI DI SUSCETTIVITA' ALL'INNESCO E ALLA PROPAGAZIONE DI INCENDI BOSCHIVI PREVISTE PER IL 16 LUGLIO 2015

		BASSA	MEDIA	ALTA
NORD	VALLE D'AOSTA	AO		
	PIEMONTE	In tutte le province		
	LOMBARDIA	In tutte le province		
	TRENTINO A. A.	In tutte le province		
	VENETO	In tutte le province		
	FRIULI V. GIULIA	In tutte le province		
	LIGURIA	In tutte le province		
	EMILIA-ROMAGNA	In tutte le province		
CENTRO E SARDEGNA	TOSCANA	LU, MS, PT, AR, LI, PI, FI, PO, SI	GR	
	UMBRIA	In tutte le province		
	MARCHE	In tutte le province		
	LAZIO	RM, LT, FR, RI	VT	
	ABRUZZO	In tutte le province		
	SARDEGNA	OR, VS, OG, NU	SS, CA, CI, OT	
SUD E SICILIA	MOLISE	IS	CB	
	CAMPANIA	NA, AV, SA	BN, CE	
	PUGLIA	LE, TA, BR	BA, BAT, FG	
	BASILICATA	PZ	MT	
	CALABRIA	RC, CZ, VV	CS, KR	
	SICILIA	SR, ME	PA, CT, RG, TP, AG, CL, EN	

NOTE

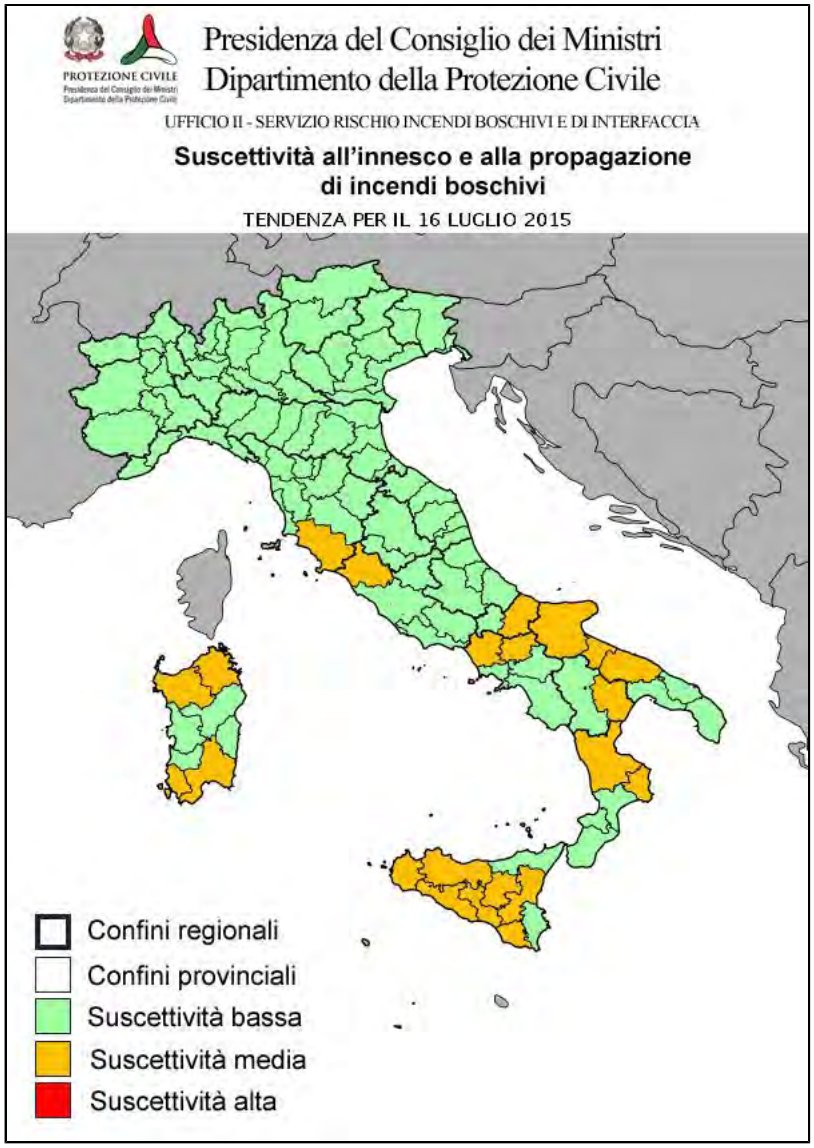

IL DIRETTORE DELL'UFFICIO
F.to Silvano Meroi

Presidenza del Consiglio dei Ministri

DIPARTIMENTO DELLA PROTEZIONE CIVILE
UFFICIO RISCHI IDROGEOLOGICI E ANTROPICI
SERVIZIO RISCHIO INCENDI BOSCHIVI E DI INTERFACCIA

INFORMATIVA N. 143/2015 ***emissione del 15/07/2015***

VISTA la Direttiva Presidente Consiglio dei Ministri 01/7/2011 recante 'Direttiva in materia di lotta attiva agli incendi boschivi' pubblicata nella G.U. n. 208 del 7/9/2011:

VISTO il Decreto attuativo del Capo del Dipartimento della Protezione Civile Rep n. 50 del 19/01/2012;

SULLA BASE dei modelli di analisi delle condizioni favorevoli all'innesco ed alla propagazione degli incendi boschivi in uso presso il Dipartimento della Protezione Civile;

SULLA BASE delle previsioni meteo del Servizio Centro Funzionale Centrale settore Meteo;

SULLA BASE degli elementi notiziari acquisiti;

TENUTO CONTO che il Bollettino di previsione nazionale incendi boschivi e' strutturato su scala provinciale e riporta lo scenario di previsione di natura probabilistica delle condizioni di suscettivita' all'innesco ed alla propagazione degli incendi boschivi, articolate su tre livelli cosi' definiti:

Suscettivita' bassa: ad innesco avvenuto, ancorche' poco probabile, l'incendio si propaghera' in maniera tale che dovrebbe essere fronteggiato con le sole forze ordinarie, comunque necessarie.
Suscettivita' media: ad innesco avvenuto, l'incendio si propaghera' in maniera tale da dover essere tempestivamente fronteggiato con forze ordinarie, altrimenti potrebbe essere necessario un dispiegamento di ulteriori forze per contrastarlo, rafforzando le squadre a terra ed impiegando piccoli e medi mezzi aerei.
Suscettivita' alta: ad innesco avvenuto, l'incendio si propaghera' in maniera tale da poter rapidamente raggiungere dimensioni e intensita' tali da renderlo difficilmente contrastabile con le sole forze ordinarie, ancorche' rinforzate, richiedendo il dispiegamento di ulteriori mezzi aerei.

SI EMETTE IL SEGUENTE

BOLLETTINO DI PREVISIONE NAZIONALE INCENDI BOSCHIVI

PREVISIONI METEO (fornite dal Servizio Centro Funzionale Centrale settore Meteo)

SITUAZIONE: una vasta area anticiclonica sul Mediterraneo centro-occidentale assicurerà anche nei prossimi giorni tempo stabile e soleggiato sul nostro Paese, con temperature in aumento, che raggiungeranno valori elevati o molto elevati. Solo sui settori alpini ed occasionalmente su quelli appenninici, annuvolamenti pomeridiani potranno dar luogo a locali rovesci temporaleschi.

Previsioni per il 16 LUGLIO 2015

Nord
Precipitazioni: nel pomeriggio rovesci temporaleschi sui settori alpini, specie sui settori orientali; assenti o non rilevanti altrove.
Venti: deboli variabili, a prevalente regime di brezza.
Temperature: stazionarie o in lieve aumento, con valori massimi elevati o molto elevati sulla Valpadana.
Umidità nei bassi strati: intorno al 40-55%

Centro e Sardegna
Precipitazioni: isolati e brevi rovesci temporaleschi pomeridiani sui settori interni appenninici; assenti o non rilevanti altrove.
Venti: deboli variabili, a regime di brezza, specie lungo le coste, dal pomeriggio moderati rinforzi da est sulla Sardegna meridionale.
Temperature: stazionarie o in lieve aumento, con valori massimi elevati o molto elevati.
Umidità nei bassi strati: intorno al 40-50%.

Sud e Sicilia
Precipitazioni: assenti o non rilevanti.
Venti: deboli variabili, a regime di brezza.
Temperature: stazionarie o in lieve aumento, con valori massimi elevati o localmente molto elevati.
Umidità nei bassi strati: intorno al 40-50%.

CONDIZIONI DI SUSCETTIVITA' ALL'INNESCO E ALLA PROPAGAZIONE DI INCENDI BOSCHIVI PREVISTE PER IL 16 LUGLIO 2015

		BASSA	MEDIA	ALTA
NORD	VALLE D'AOSTA	AO		
	PIEMONTE	In tutte le province		
	LOMBARDIA	In tutte le province		
	TRENTINO A. A.	In tutte le province		
	VENETO	In tutte le province		
	FRIULI V. GIULIA	In tutte le province		
	LIGURIA	In tutte le province		
	EMILIA-ROMAGNA	In tutte le province		
CENTRO E SARDEGNA	TOSCANA	SI, LU, AR, PT, LI, MS, PO, PI, FI	GR	
	UMBRIA	PG	TR	
	MARCHE	In tutte le province		
	LAZIO	RI, RM	VT, LT, FR	
	ABRUZZO	In tutte le province		
	SARDEGNA		CI, NU, OG, CA, SS, OT, OR	VS
SUD E SICILIA	MOLISE	IS	CB	
	CAMPANIA	SA, NA, AV	CE, BN	
	PUGLIA	LE, BR, TA	FG, BA, BAT	
	BASILICATA	PZ	MT	
	CALABRIA	RC, VV, CZ	KR, CS	
	SICILIA	SR, TP	ME, AG, CL, PA, EN, CT, RG	

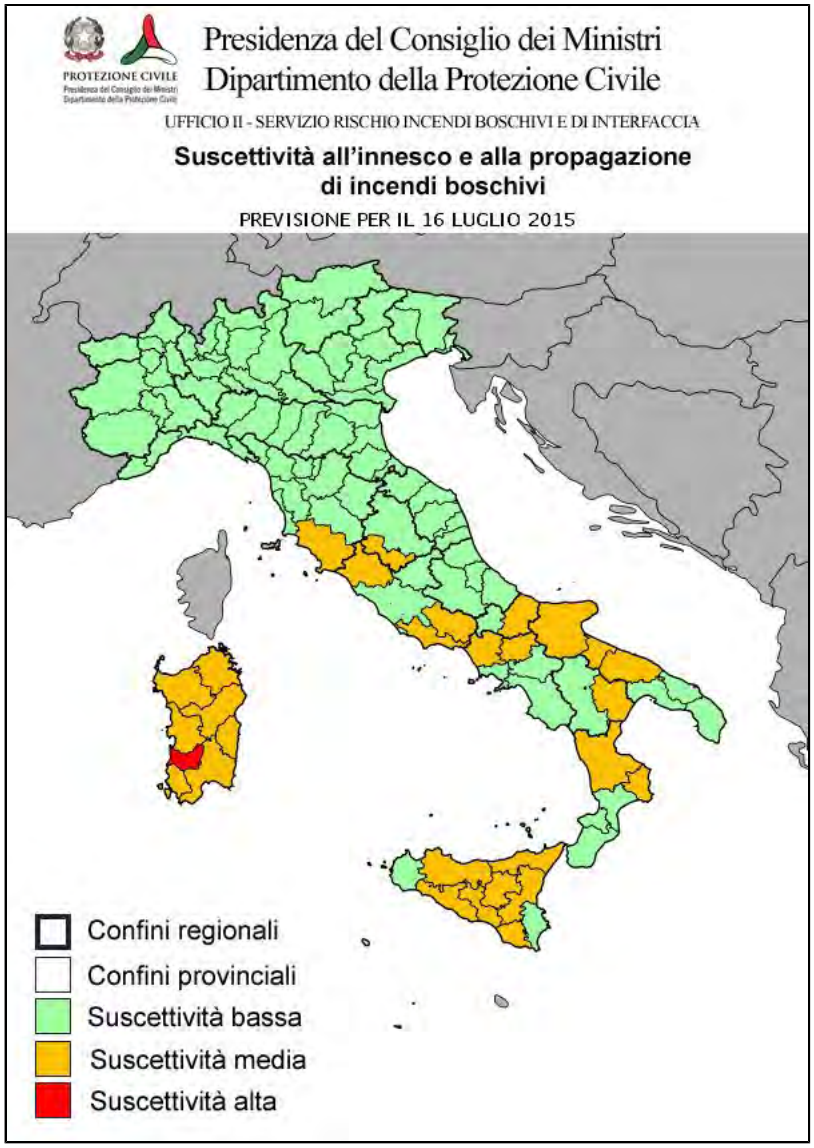

NOTE

CONDIZIONI DI SUSCETTIVITA' ALL'INNESCO E ALLA PROPAGAZIONE DI INCENDI BOSCHIVI PREVISTE PER IL 17 LUGLIO 2015

		BASSA	MEDIA	ALTA
NORD	VALLE D'AOSTA	AO		
	PIEMONTE	In tutte le province		
	LOMBARDIA	In tutte le province		
	TRENTINO A. A.	In tutte le province		
	VENETO	In tutte le province		
	FRIULI V. GIULIA	In tutte le province		
	LIGURIA	In tutte le province		
	EMILIA-ROMAGNA	In tutte le province		
CENTRO E SARDEGNA	TOSCANA	In tutte le province		
	UMBRIA	In tutte le province		
	MARCHE	In tutte le province		
	LAZIO	RM, VT, RI	LT, FR	
	ABRUZZO	In tutte le province		
	SARDEGNA		NU, OR, SS, OT, OG, CA	CI, VS
SUD E SICILIA	MOLISE	IS	CB	
	CAMPANIA	SA, AV, NA	CE, BN	
	PUGLIA	LE, BR	FG, BA, BAT, TA	
	BASILICATA		In tutte le province	
	CALABRIA	RC, CZ, VV	CS, KR	
	SICILIA	RG, TP, SR, ME	CL, PA, CT, EN, AG	

NOTE

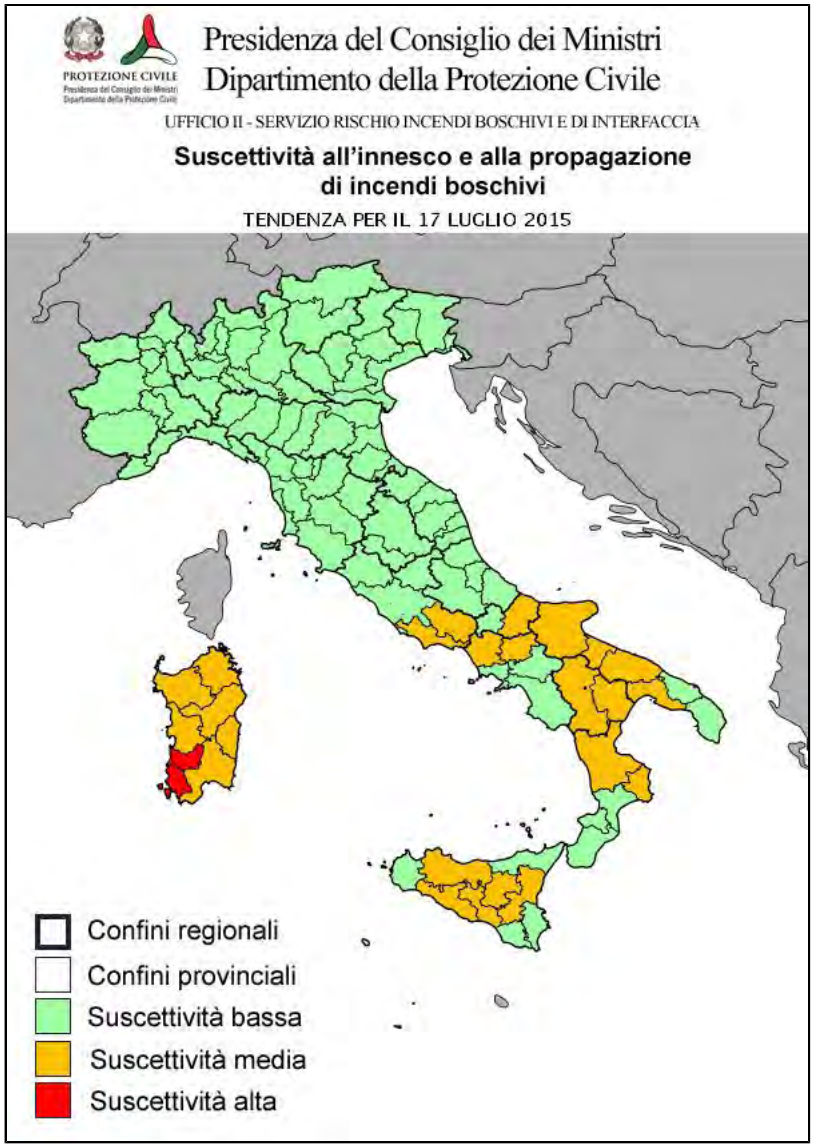

IL DIRETTORE DELL'UFFICIO
F.to Silvano Meroi

Presidenza del Consiglio dei Ministri

DIPARTIMENTO DELLA PROTEZIONE CIVILE
UFFICIO RISCHI IDROGEOLOGICI E ANTROPICI
SERVIZIO RISCHIO INCENDI BOSCHIVI E DI INTERFACCIA

INFORMATIVA N. 144/2015 ***emissione del 16/07/2015***

VISTA la Direttiva Presidente Consiglio dei Ministri 01/7/2011 recante 'Direttiva in materia di lotta attiva agli incendi boschivi' pubblicata nella G.U. n. 208 del 7/9/2011:

VISTO il Decreto attuativo del Capo del Dipartimento della Protezione Civile Rep n. 50 del 19/01/2012;

SULLA BASE dei modelli di analisi delle condizioni favorevoli all'innesco ed alla propagazione degli incendi boschivi in uso presso il Dipartimento della Protezione Civile;

SULLA BASE delle previsioni meteo del Servizio Centro Funzionale Centrale settore Meteo;

SULLA BASE degli elementi notiziari acquisiti;

TENUTO CONTO che il Bollettino di previsione nazionale incendi boschivi e' strutturato su scala provinciale e riporta lo scenario di previsione di natura probabilistica delle condizioni di suscettivita' all'innesco ed alla propagazione degli incendi boschivi, articolate su tre livelli cosi' definiti:

Suscettivita' bassa: ad innesco avvenuto, ancorche' poco probabile, l'incendio si propaghera' in maniera tale che dovrebbe essere fronteggiato con le sole forze ordinarie, comunque necessarie.
Suscettivita' media: ad innesco avvenuto, l'incendio si propaghera' in maniera tale da dover essere tempestivamente fronteggiato con forze ordinarie, altrimenti potrebbe essere necessario un dispiegamento di ulteriori forze per contrastarlo, rafforzando le squadre a terra ed impiegando piccoli e medi mezzi aerei.
Suscettivita' alta: ad innesco avvenuto, l'incendio si propaghera' in maniera tale da poter rapidamente raggiungere dimensioni e intensita' tali da renderlo difficilmente contrastabile con le sole forze ordinarie, ancorche' rinforzate, richiedendo il dispiegamento di ulteriori mezzi aerei.

SI EMETTE IL SEGUENTE

BOLLETTINO DI PREVISIONE NAZIONALE INCENDI BOSCHIVI

PREVISIONI METEO (fornite dal Servizio Centro Funzionale Centrale settore Meteo)

SITUAZIONE:una vasta area anticiclonica, stabilitasi da diversi giorni sul Mediterraneo centro-occidentale, determinerà anche nei prossimi giorni tempo stabile e soleggiato sul nostro Paese, con temperature in aumento, che raggiungeranno valori elevati o molto elevati. Solo sui settori alpini ed occasionalmente su quelli appenninici centro-settentrionali, annuvolamenti pomeridiani potranno dar luogo a locali rovesci temporaleschi.

Previsioni per il 17 LUGLIO 2015

Nord
Precipitazioni: nel pomeriggio rovesci temporaleschi sui settori alpini centro-occidentali; assenti o non rilevanti altrove.
Venti: deboli variabili, a prevalente regime di brezza.
Temperature: stazionarie o in lieve aumento, con valori massimi elevati o molto elevati sulla pianura padana.
Umidità nei bassi strati: intorno al 30-45%.

Centro e Sardegna
Precipitazioni: assenti o non rilevanti.
Venti: deboli variabili, a regime di brezza lungo le coste.
Temperature: stazionarie o in lieve aumento, con valori massimi elevati o molto elevati.
Umidità nei bassi strati: intorno al 30-45%.

Sud e Sicilia
Precipitazioni: assenti.
Venti: deboli variabili, a regime di brezza lungo i settori costieri.
Temperature: stazionarie o in lieve aumento, con valori massimi elevati o molto elevati.
Umidità nei bassi strati: intorno al 30-45%.

CONDIZIONI DI SUSCETTIVITA' ALL'INNESCO E ALLA PROPAGAZIONE DI INCENDI BOSCHIVI PREVISTE PER IL 17 LUGLIO 2015

		BASSA	MEDIA	ALTA
NORD	VALLE D'AOSTA	AO		
	PIEMONTE	In tutte le province		
	LOMBARDIA	In tutte le province		
	TRENTINO A. A.	In tutte le province		
	VENETO	In tutte le province		
	FRIULI V. GIULIA	In tutte le province		
	LIGURIA	In tutte le province		
	EMILIA-ROMAGNA	In tutte le province		
CENTRO E SARDEGNA	TOSCANA	LI, AR, MS, LU, PT, PO	SI, GR, PI, FI	
	UMBRIA	In tutte le province		
	MARCHE	In tutte le province		
	LAZIO	RI, RM	FR, VT, LT	
	ABRUZZO	CH, PE, TE	AQ	
	SARDEGNA		OG, CA, SS, NU	VS, OR, CI, OT
SUD E SICILIA	MOLISE		In tutte le province	
	CAMPANIA	NA	AV, SA, CE, BN	
	PUGLIA	LE	BA, BAT, FG, BR, TA	
	BASILICATA		In tutte le province	
	CALABRIA	VV	RC, KR, CS, CZ	
	SICILIA		In tutte le province	

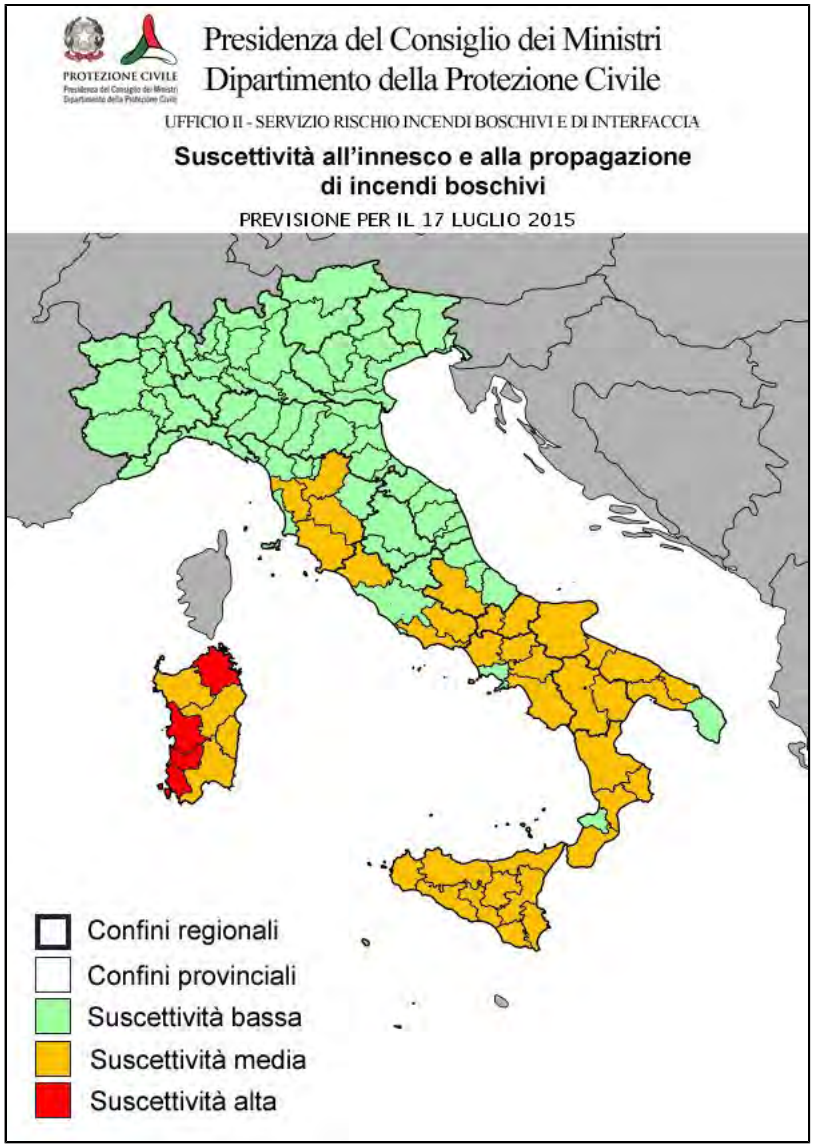

NOTE

CONDIZIONI DI SUSCETTIVITA' ALL'INNESCO E ALLA PROPAGAZIONE DI INCENDI BOSCHIVI PREVISTE PER IL 18 LUGLIO 2015

		BASSA	MEDIA	ALTA
NORD	VALLE D'AOSTA	AO		
	PIEMONTE	In tutte le province		
	LOMBARDIA	In tutte le province		
	TRENTINO A. A.	In tutte le province		
	VENETO	In tutte le province		
	FRIULI V. GIULIA	In tutte le province		
	LIGURIA	In tutte le province		
	EMILIA-ROMAGNA	In tutte le province		
CENTRO E SARDEGNA	TOSCANA	LI, SI, PO, AR, PT, MS	GR, PI, FI, LU	
	UMBRIA	In tutte le province		
	MARCHE	In tutte le province		
	LAZIO	RI	RM, VT, LT, FR	
	ABRUZZO	In tutte le province		
	SARDEGNA		In tutte le province	
SUD E SICILIA	MOLISE	IS	CB	
	CAMPANIA	NA, AV	CE, SA, BN	
	PUGLIA		In tutte le province	
	BASILICATA		In tutte le province	
	CALABRIA	KR, VV	CZ, CS, RC	
	SICILIA	RG, SR	PA, TP, ME, AG, CL, EN, CT	

NOTE

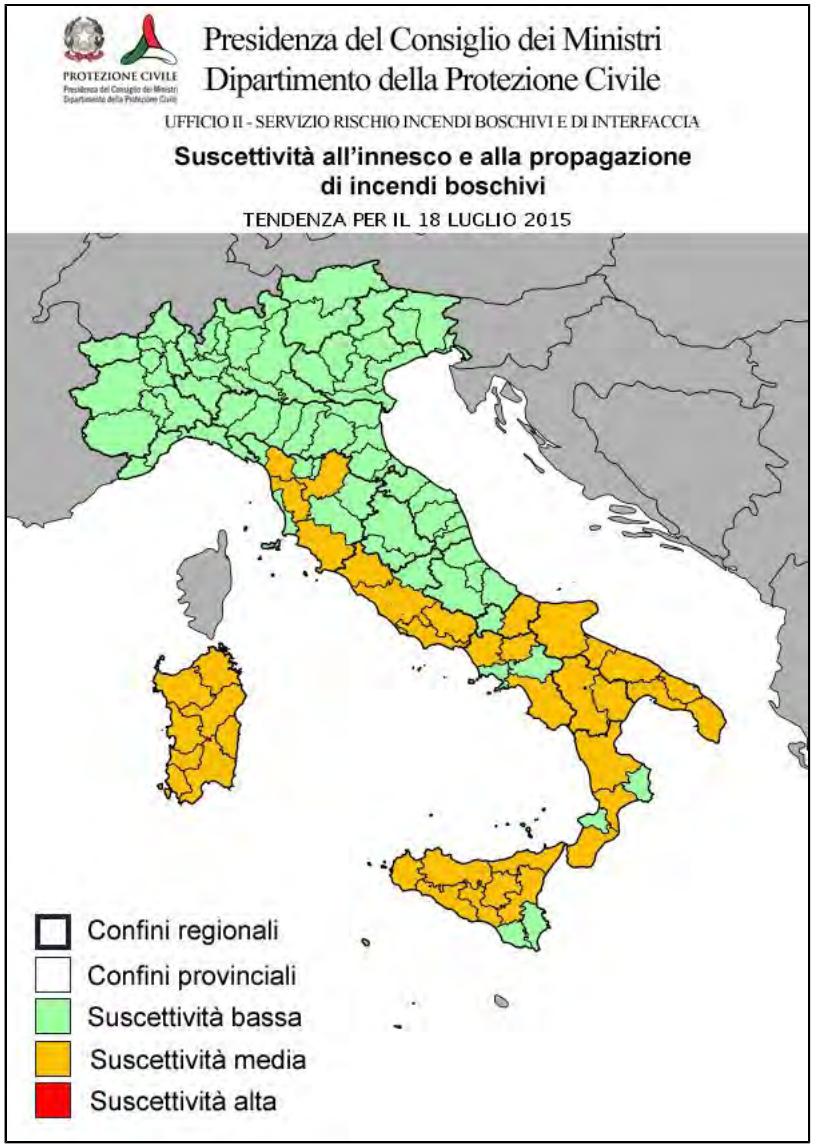

IL DIRETTORE DELL'UFFICIO
F.to Silvano Meroi

Presidenza del Consiglio dei Ministri

DIPARTIMENTO DELLA PROTEZIONE CIVILE
UFFICIO RISCHI IDROGEOLOGICI E ANTROPICI
SERVIZIO RISCHIO INCENDI BOSCHIVI E DI INTERFACCIA

INFORMATIVA N. 145/2015 ***emissione del 17/07/2015***

VISTA la Direttiva Presidente Consiglio dei Ministri 01/7/2011 recante 'Direttiva in materia di lotta attiva agli incendi boschivi' pubblicata nella G.U. n. 208 del 7/9/2011:

VISTO il Decreto attuativo del Capo del Dipartimento della Protezione Civile Rep n. 50 del 19/01/2012;

SULLA BASE dei modelli di analisi delle condizioni favorevoli all'innesco ed alla propagazione degli incendi boschivi in uso presso il Dipartimento della Protezione Civile;

SULLA BASE delle previsioni meteo del Servizio Centro Funzionale Centrale settore Meteo;

SULLA BASE degli elementi notiziari acquisiti;

TENUTO CONTO che il Bollettino di previsione nazionale incendi boschivi e' strutturato su scala provinciale e riporta lo scenario di previsione di natura probabilistica delle condizioni di suscettivita' all'innesco ed alla propagazione degli incendi boschivi, articolate su tre livelli cosi' definiti:

Suscettivita' bassa: ad innesco avvenuto, ancorche' poco probabile, l'incendio si propaghera' in maniera tale che dovrebbe essere fronteggiato con le sole forze ordinarie, comunque necessarie.
Suscettivita' media: ad innesco avvenuto, l'incendio si propaghera' in maniera tale da dover essere tempestivamente fronteggiato con forze ordinarie, altrimenti potrebbe essere necessario un dispiegamento di ulteriori forze per contrastarlo, rafforzando le squadre a terra ed impiegando piccoli e medi mezzi aerei.
Suscettivita' alta: ad innesco avvenuto, l'incendio si propaghera' in maniera tale da poter rapidamente raggiungere dimensioni e intensita' tali da renderlo difficilmente contrastabile con le sole forze ordinarie, ancorche' rinforzate, richiedendo il dispiegamento di ulteriori mezzi aerei.

SI EMETTE IL SEGUENTE

BOLLETTINO DI PREVISIONE NAZIONALE INCENDI BOSCHIVI

PREVISIONI METEO (fornite dal Servizio Centro Funzionale Centrale settore Meteo)

SITUAZIONE:una vasta area anticiclonica, stabilitasi da diversi giorni sul Mediterraneo centro-occidentale, determinerà anche nei prossimi giorni tempo stabile e soleggiato sul nostro Paese, con temperature in aumento, che raggiungeranno valori elevati o molto elevati. Solo sui settori alpini ed occasionalmente su quelli appenninici centro-settentrionali, annuvolamenti pomeridiani potranno dar luogo ad isolati rovesci temporaleschi.

Previsioni per il 18 LUGLIO 2015

Nord
Precipitazioni: isolati rovesci temporaleschi pomeridiani sui settori alpini; assenti o non rilevanti altrove.
Venti: deboli variabili, a prevalente regime di brezza.
Temperature: stazionarie o in lieve aumento, con valori massimi elevati o molto elevati sulla pianura padana.
Umidità nei bassi strati: intorno al 30-45%.

Centro e Sardegna
Precipitazioni: assenti o non rilevanti.
Venti: deboli variabili, a regime di brezza lungo le coste.
Temperature: stazionarie o in lieve aumento, con valori massimi elevati o molto elevati.
Umidità nei bassi strati: intorno al 30-45%.

Sud e Sicilia
Precipitazioni: assenti o non rilevanti.
Venti: deboli variabili, a regime di brezza lungo i settori costieri.
Temperature: stazionarie o in lieve aumento, con valori massimi elevati o molto elevati.
Umidità nei bassi strati: intorno al 30-45%.

CONDIZIONI DI SUSCETTIVITA' ALL'INNESCO E ALLA PROPAGAZIONE DI INCENDI BOSCHIVI PREVISTE PER IL 18 LUGLIO 2015

		BASSA	MEDIA	ALTA
NORD	VALLE D'AOSTA	AO		
	PIEMONTE	In tutte le province		
	LOMBARDIA	In tutte le province		
	TRENTINO A. A.	In tutte le province		
	VENETO	In tutte le province		
	FRIULI V. GIULIA	In tutte le province		
	LIGURIA	In tutte le province		
	EMILIA-ROMAGNA	In tutte le province		
CENTRO E SARDEGNA	TOSCANA	PT, AR, LI, MS, PO	PI, LU, SI, GR, FI	
	UMBRIA	In tutte le province		
	MARCHE	In tutte le province		
	LAZIO	RI	FR, RM, VT, LT	
	ABRUZZO	In tutte le province		
	SARDEGNA		OT, SS, CA, OG, NU, OR	CI, VS
SUD E SICILIA	MOLISE	IS	CB	
	CAMPANIA	NA	CE, BN, SA, AV	
	PUGLIA		In tutte le province	
	BASILICATA		In tutte le province	
	CALABRIA	VV	RC, CZ, CS, KR	
	SICILIA		SR, RG, ME, AG, CL, EN, CT	TP, PA

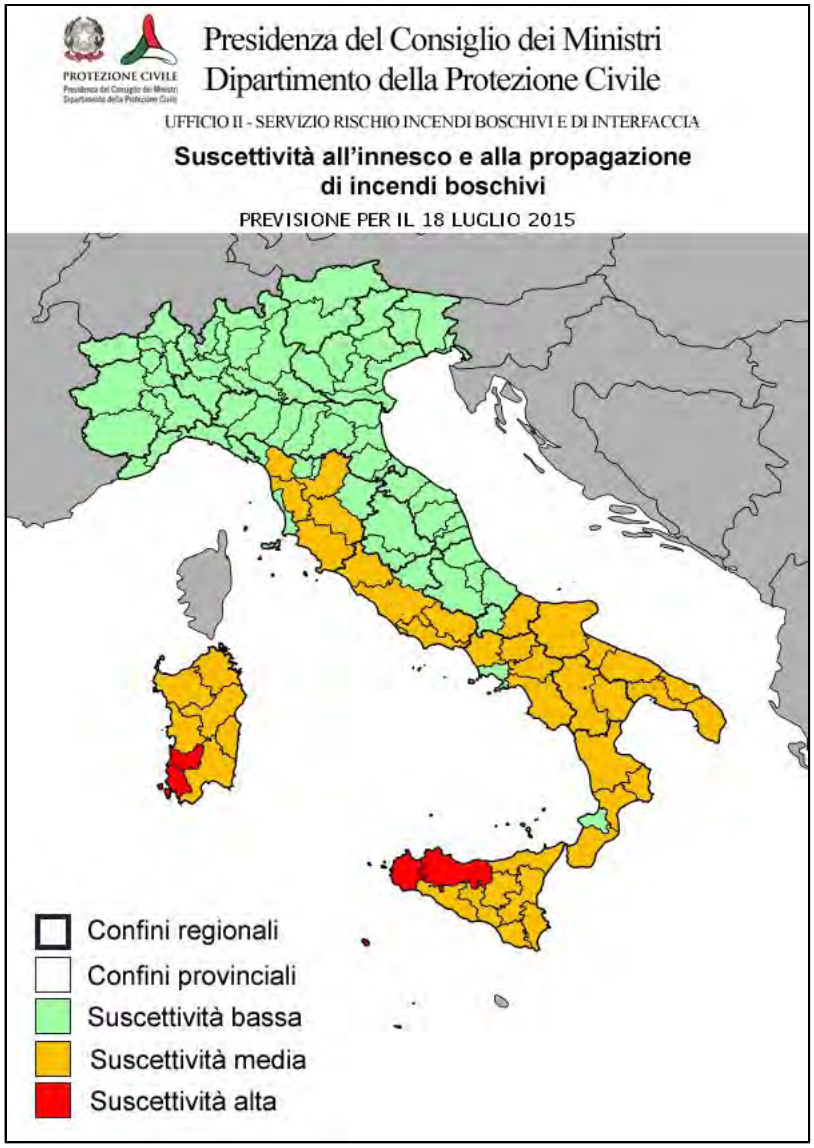

NOTE

CONDIZIONI DI SUSCETTIVITA' ALL'INNESCO E ALLA PROPAGAZIONE DI INCENDI BOSCHIVI PREVISTE PER IL 19 LUGLIO 2015

		BASSA	MEDIA	ALTA
NORD	VALLE D'AOSTA	AO		
	PIEMONTE	In tutte le province		
	LOMBARDIA	In tutte le province		
	TRENTINO A. A.	In tutte le province		
	VENETO	In tutte le province		
	FRIULI V. GIULIA	In tutte le province		
	LIGURIA	In tutte le province		
	EMILIA-ROMAGNA	MO, RA, PC, FE, PR, RE	BO, RN, FC	
CENTRO E SARDEGNA	TOSCANA	MS, LI	PO, LU, FI, AR, PI, GR, SI, PT	
	UMBRIA		In tutte le province	
	MARCHE	AP, AN, MC, FM	PU	
	LAZIO	RI, RM	LT, FR, VT	
	ABRUZZO	In tutte le province		
	SARDEGNA		In tutte le province	
SUD E SICILIA	MOLISE	IS	CB	
	CAMPANIA	NA	BN, CE, AV, SA	
	PUGLIA	LE, TA, BR	FG, BA, BAT	
	BASILICATA		In tutte le province	
	CALABRIA	KR, RC, VV	CS, CZ	
	SICILIA		In tutte le province	

NOTE

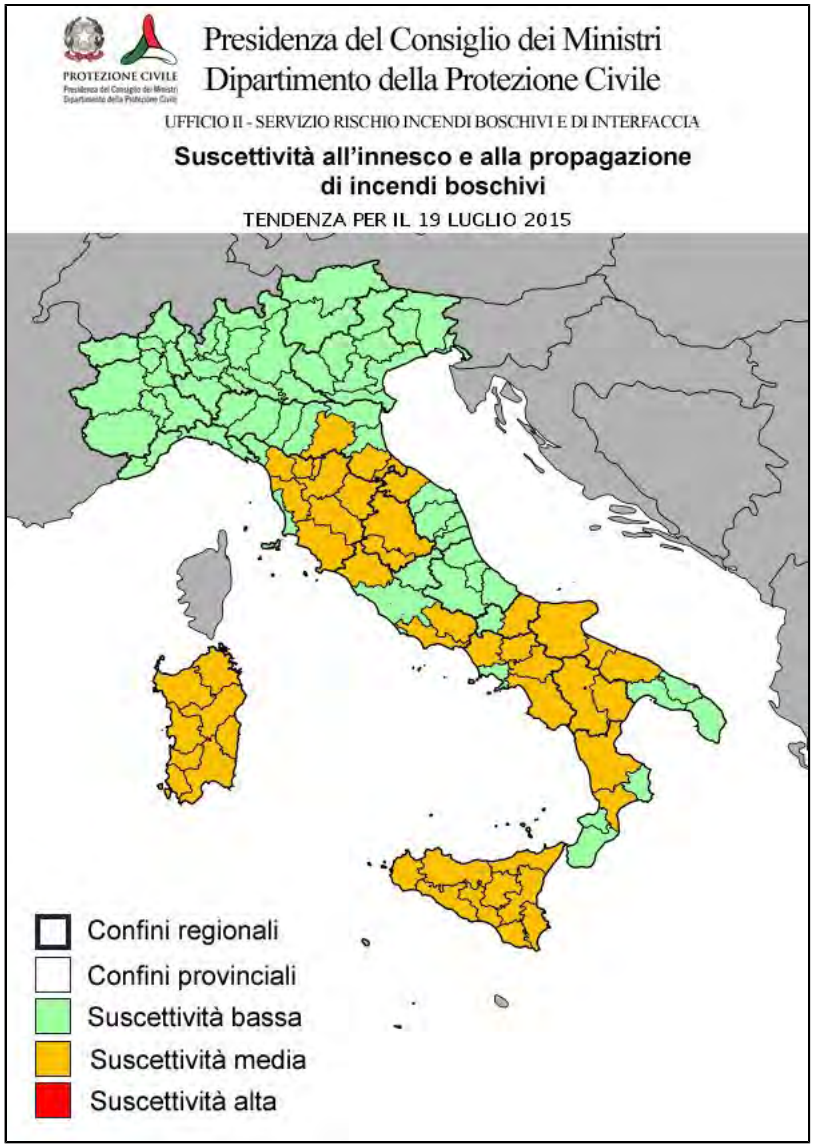

IL DIRETTORE DELL'UFFICIO
F.to Silvano Meroi

Presidenza del Consiglio dei Ministri

DIPARTIMENTO DELLA PROTEZIONE CIVILE
UFFICIO RISCHI IDROGEOLOGICI E ANTROPICI
SERVIZIO RISCHIO INCENDI BOSCHIVI E DI INTERFACCIA

INFORMATIVA N. 146/2015 ***emissione del 18/07/2015***

VISTA la Direttiva Presidente Consiglio dei Ministri 01/7/2011 recante 'Direttiva in materia di lotta attiva agli incendi boschivi' pubblicata nella G.U. n. 208 del 7/9/2011:

VISTO il Decreto attuativo del Capo del Dipartimento della Protezione Civile Rep n. 50 del 19/01/2012;

SULLA BASE dei modelli di analisi delle condizioni favorevoli all'innesco ed alla propagazione degli incendi boschivi in uso presso il Dipartimento della Protezione Civile;

SULLA BASE delle previsioni meteo del Servizio Centro Funzionale Centrale settore Meteo;

SULLA BASE degli elementi notiziari acquisiti;

TENUTO CONTO che il Bollettino di previsione nazionale incendi boschivi e' strutturato su scala provinciale e riporta lo scenario di previsione di natura probabilistica delle condizioni di suscettivita' all'innesco ed alla propagazione degli incendi boschivi, articolate su tre livelli cosi' definiti:

Suscettivita' bassa: ad innesco avvenuto, ancorche' poco probabile, l'incendio si propaghera' in maniera tale che dovrebbe essere fronteggiato con le sole forze ordinarie, comunque necessarie.
Suscettivita' media: ad innesco avvenuto, l'incendio si propaghera' in maniera tale da dover essere tempestivamente fronteggiato con forze ordinarie, altrimenti potrebbe essere necessario un dispiegamento di ulteriori forze per contrastarlo, rafforzando le squadre a terra ed impiegando piccoli e medi mezzi aerei.
Suscettivita' alta: ad innesco avvenuto, l'incendio si propaghera' in maniera tale da poter rapidamente raggiungere dimensioni e intensita' tali da renderlo difficilmente contrastabile con le sole forze ordinarie, ancorche' rinforzate, richiedendo il dispiegamento di ulteriori mezzi aerei.

SI EMETTE IL SEGUENTE

BOLLETTINO DI PREVISIONE NAZIONALE INCENDI BOSCHIVI

PREVISIONI METEO (fornite dal Servizio Centro Funzionale Centrale settore Meteo)

SITUAZIONE: la vasta area anticiclonica, stabilitasi da diversi giorni sul Mediterraneo centro-occidentale, continuerà a determinare anche per buona parte della prossima settimana tempo soleggiato, con temperature massime che raggiungeranno valori elevati o molto elevati. Solo sui settori alpini ed occasionalmente su quelli appenninici centro-settentrionali, annuvolamenti pomeridiani potranno dar luogo ad isolati rovesci temporaleschi.

Previsioni per il 19 LUGLIO 2015

Nord
Precipitazioni: da isolati a sparsi rovesci e temporali pomeridiani sui settori alpini, in estensione serale alle zone pedemontane e di pianura di Piemonte, Lombardia e Veneto occidentali; assenti o non rilevanti altrove.
Venti: deboli in prevalenza sud-occidentali, in rinforzo sui settori liguri.
Temperature: stazionarie, con valori massimi elevati o molto elevati sulla pianura padana.
Umidità nei bassi strati: intorno al 30-45%

Centro e Sardegna
Precipitazioni: assenti o non rilevanti.
Venti: deboli variabili, a regime di brezza lungo le coste.
Temperature: stazionarie, con valori massimi elevati o molto elevati.
Umidità nei bassi strati: intorno al 30-45%.

Sud e Sicilia
Precipitazioni: assenti o non rilevanti.
Venti: deboli variabili, a regime di brezza lungo i settori costieri.
Temperature: stazionarie, con valori massimi elevati o molto elevati.
Umidità nei bassi strati: intorno al 30-45%.

CONDIZIONI DI SUSCETTIVITA' ALL'INNESCO E ALLA PROPAGAZIONE DI INCENDI BOSCHIVI PREVISTE PER IL 19 LUGLIO 2015

		BASSA	MEDIA	ALTA
NORD	VALLE D'AOSTA	AO		
	PIEMONTE	In tutte le province		
	LOMBARDIA	In tutte le province		
	TRENTINO A. A.	In tutte le province		
	VENETO	In tutte le province		
	FRIULI V. GIULIA	In tutte le province		
	LIGURIA	SV, SP, GE	IM	
	EMILIA-ROMAGNA	MO, FE, RE, PR, PC, BO, RA	RN, FC	
CENTRO E SARDEGNA	TOSCANA	MS	AR, GR, PI, LU, FI, PO, PT, LI, SI	
	UMBRIA		In tutte le province	
	MARCHE	AN, MC, AP, FM	PU	
	LAZIO	RI	RM, LT, VT, FR	
	ABRUZZO	In tutte le province		
	SARDEGNA		OG, NU, SS, OT, VS, OR	CA, CI
SUD E SICILIA	MOLISE	IS	CB	
	CAMPANIA		SA, CE, AV, NA	BN
	PUGLIA	BR, LE	BAT, TA, BA, FG	
	BASILICATA		In tutte le province	
	CALABRIA	VV, KR	CZ, CS	RC
	SICILIA		TP, AG, RG, CT, EN, CL, SR	PA, ME

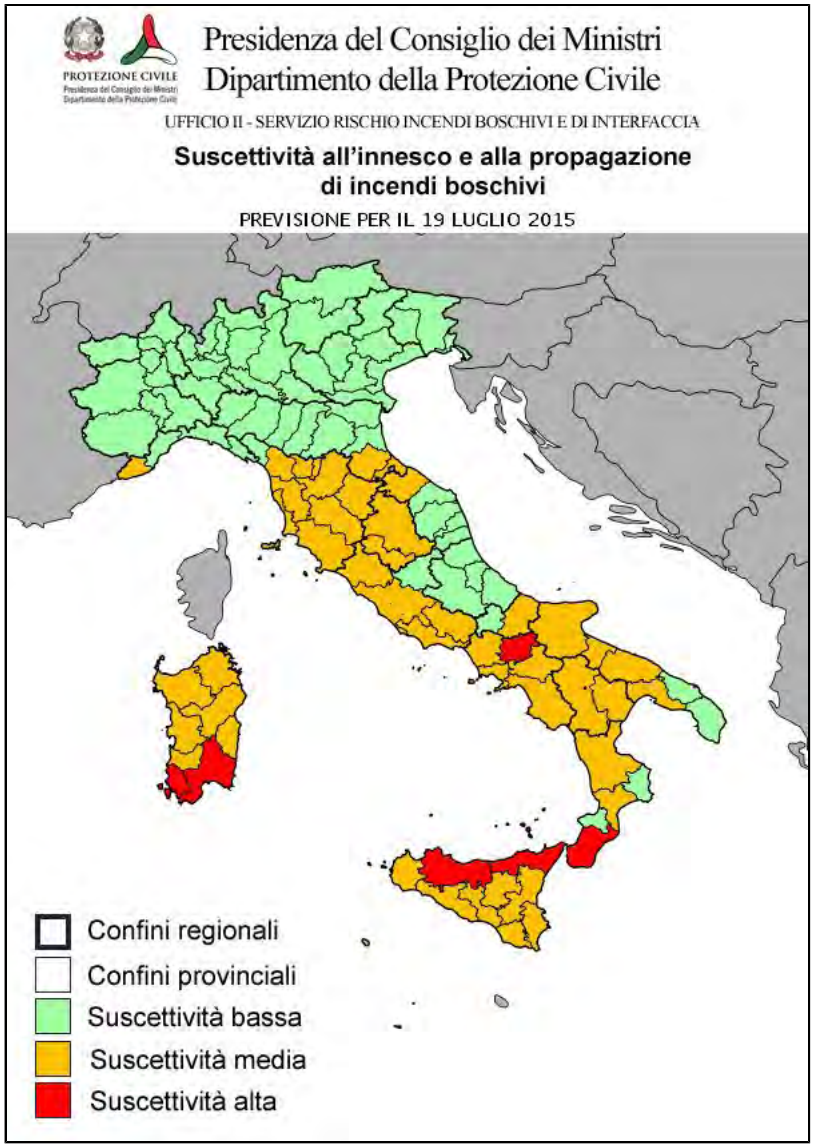

NOTE

CONDIZIONI DI SUSCETTIVITA' ALL'INNESCO E ALLA PROPAGAZIONE DI INCENDI BOSCHIVI PREVISTE PER IL 20 LUGLIO 2015

		BASSA	MEDIA	ALTA
NORD	VALLE D'AOSTA	AO		
	PIEMONTE	In tutte le province		
	LOMBARDIA	In tutte le province		
	TRENTINO A. A.	In tutte le province		
	VENETO	In tutte le province		
	FRIULI V. GIULIA	In tutte le province		
	LIGURIA	In tutte le province		
	EMILIA-ROMAGNA	In tutte le province		
CENTRO E SARDEGNA	TOSCANA	LU, FI, PO, MS, PT, AR	SI, PI, GR, LI	
	UMBRIA	In tutte le province		
	MARCHE	In tutte le province		
	LAZIO	RI	FR, RM, LT, VT	
	ABRUZZO	In tutte le province		
	SARDEGNA		NU, OR, CA, SS, OT, OG	VS, CI
SUD E SICILIA	MOLISE	IS	CB	
	CAMPANIA		In tutte le province	
	PUGLIA	LE, BR	FG, TA, BA, BAT	
	BASILICATA		In tutte le province	
	CALABRIA	VV, KR	RC, CS, CZ	
	SICILIA		ME, SR, CT, CL, AG, RG, TP, EN	PA

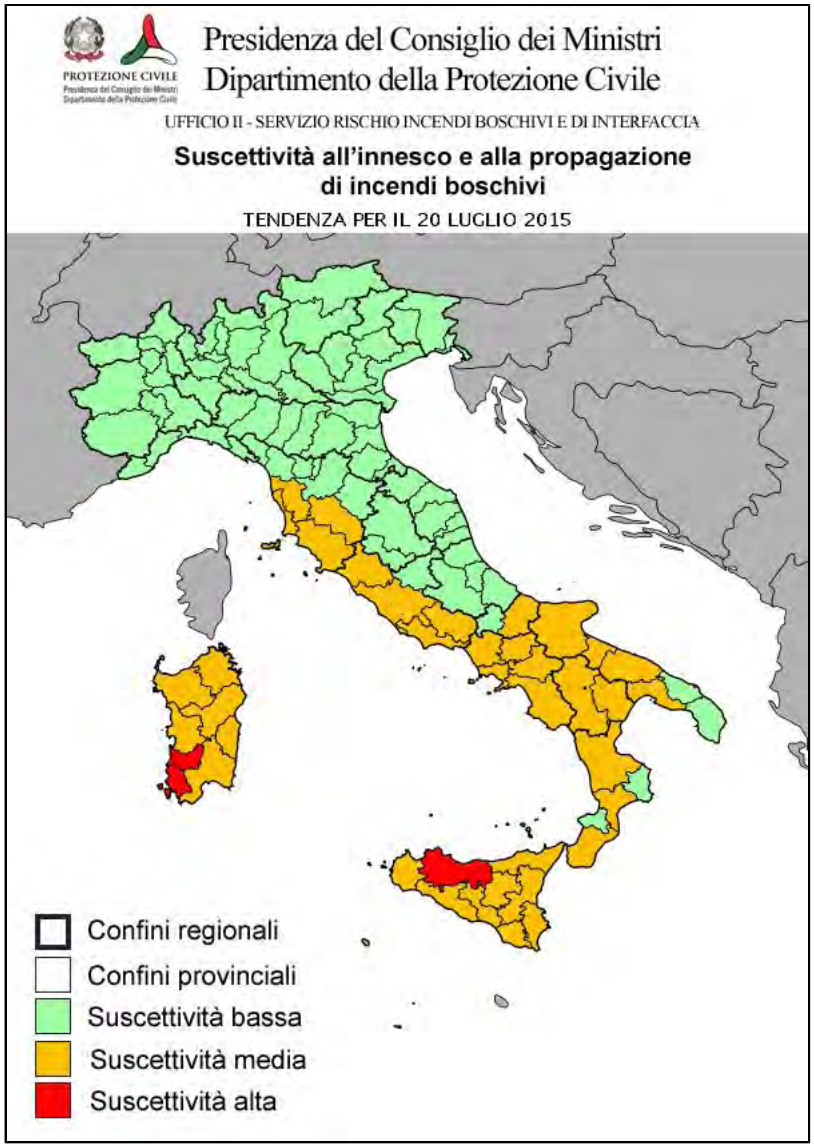

IL DIRETTORE DELL'UFFICIO
F.to Silvano Meroi

NOTE

Presidenza del Consiglio dei Ministri

DIPARTIMENTO DELLA PROTEZIONE CIVILE
UFFICIO RISCHI IDROGEOLOGICI E ANTROPICI
SERVIZIO RISCHIO INCENDI BOSCHIVI E DI INTERFACCIA

INFORMATIVA N. 147/2015 ***emissione del 19/07/2015***

VISTA la Direttiva Presidente Consiglio dei Ministri 01/7/2011 recante 'Direttiva in materia di lotta attiva agli incendi boschivi' pubblicata nella G.U. n. 208 del 7/9/2011:

VISTO il Decreto attuativo del Capo del Dipartimento della Protezione Civile Rep n. 50 del 19/01/2012;

SULLA BASE dei modelli di analisi delle condizioni favorevoli all'innesco ed alla propagazione degli incendi boschivi in uso presso il Dipartimento della Protezione Civile;

SULLA BASE delle previsioni meteo del Servizio Centro Funzionale Centrale settore Meteo;

SULLA BASE degli elementi notiziari acquisiti;

TENUTO CONTO che il Bollettino di previsione nazionale incendi boschivi e' strutturato su scala provinciale e riporta lo scenario di previsione di natura probabilistica delle condizioni di suscettivita' all'innesco ed alla propagazione degli incendi boschivi, articolate su tre livelli cosi' definiti:

Suscettivita' bassa: ad innesco avvenuto, ancorche' poco probabile, l'incendio si propaghera' in maniera tale che dovrebbe essere fronteggiato con le sole forze ordinarie, comunque necessarie.
Suscettivita' media: ad innesco avvenuto, l'incendio si propaghera' in maniera tale da dover essere tempestivamente fronteggiato con forze ordinarie, altrimenti potrebbe essere necessario un dispiegamento di ulteriori forze per contrastarlo, rafforzando le squadre a terra ed impiegando piccoli e medi mezzi aerei.
Suscettivita' alta: ad innesco avvenuto, l'incendio si propaghera' in maniera tale da poter rapidamente raggiungere dimensioni e intensita' tali da renderlo difficilmente contrastabile con le sole forze ordinarie, ancorche' rinforzate, richiedendo il dispiegamento di ulteriori mezzi aerei.

SI EMETTE IL SEGUENTE

BOLLETTINO DI PREVISIONE NAZIONALE INCENDI BOSCHIVI

PREVISIONI METEO (fornite dal Servizio Centro Funzionale Centrale settore Meteo)

SITUAZIONE: la vasta area anticiclonica, stabilitasi da diversi giorni sul Mediterraneo centro-occidentale, continuerà a determinare per la prossima settimana tempo prevalentemente soleggiato su gran parte del Paese, con temperature massime su valori elevati. Solo sui settori alpini ed occasionalmente sulle pianure del nord isolati annuvolamenti pomeridiani potranno dar luogo a brevi rovesci temporaleschi.

Previsioni per il 20 LUGLIO 2015

Nord
Precipitazioni: da isolate a sparse, anche a carattere di rovescio o temporale sulle zone alpine e prealpine, più frequenti sui settori occidentali.
Venti: deboli in prevalenza meridionali, in rinforzo sui settori liguri. Tendenza a ruotare da nord-est sul Golfo di Trieste.
Temperature: stazionarie, con valori massimi elevati o molto elevati sulla pianura padana.
Umidità nei bassi strati: intorno al 30-50%

Centro e Sardegna
Precipitazioni: isolati rovesci o temporali sulle zone interne della Sardegna, specie nel pomeriggio; assenti o non rilevanti altrove.
Venti: deboli occidentali su Sardegna e regioni tirreniche con rinforzi di brezza lungo le coste. Deboli settentrionali altrove.
Temperature: stazionarie, con valori massimi elevati o molto elevati.
Umidità nei bassi strati: intorno al 30-45%.

Sud e Sicilia
Precipitazioni: assenti o non rilevanti.
Venti: deboli nord-occidentali con rinforzi su Sicilia e Calabria, dalla serata intensificazione anche sulla Puglia.
Temperature: stazionarie, con valori massimi elevati o molto elevati.
Umidità nei bassi strati: intorno al 30-50%.

CONDIZIONI DI SUSCETTIVITA' ALL'INNESCO E ALLA PROPAGAZIONE DI INCENDI BOSCHIVI PREVISTE PER IL 20 LUGLIO 2015

		BASSA	MEDIA	ALTA
NORD	VALLE D'AOSTA	AO		
	PIEMONTE	In tutte le province		
	LOMBARDIA	In tutte le province		
	TRENTINO A. A.	In tutte le province		
	VENETO	In tutte le province		
	FRIULI V. GIULIA	In tutte le province		
	LIGURIA	In tutte le province		
	EMILIA-ROMAGNA	In tutte le province		
CENTRO E SARDEGNA	TOSCANA	MS, FI, PO, PT, LU, AR	GR, LI, SI, PI	
	UMBRIA	PG	TR	
	MARCHE	PU, FM, AP	AN, MC	
	LAZIO	RI	FR, LT, VT, RM	
	ABRUZZO	In tutte le province		
	SARDEGNA		OG, OT, CA, NU, SS	CI, VS, OR
SUD E SICILIA	MOLISE	IS	CB	
	CAMPANIA		In tutte le province	
	PUGLIA		In tutte le province	
	BASILICATA		In tutte le province	
	CALABRIA		KR, VV, CS	RC, CZ
	SICILIA		RG, SR, CT	CL, ME, PA, EN, AG, TP

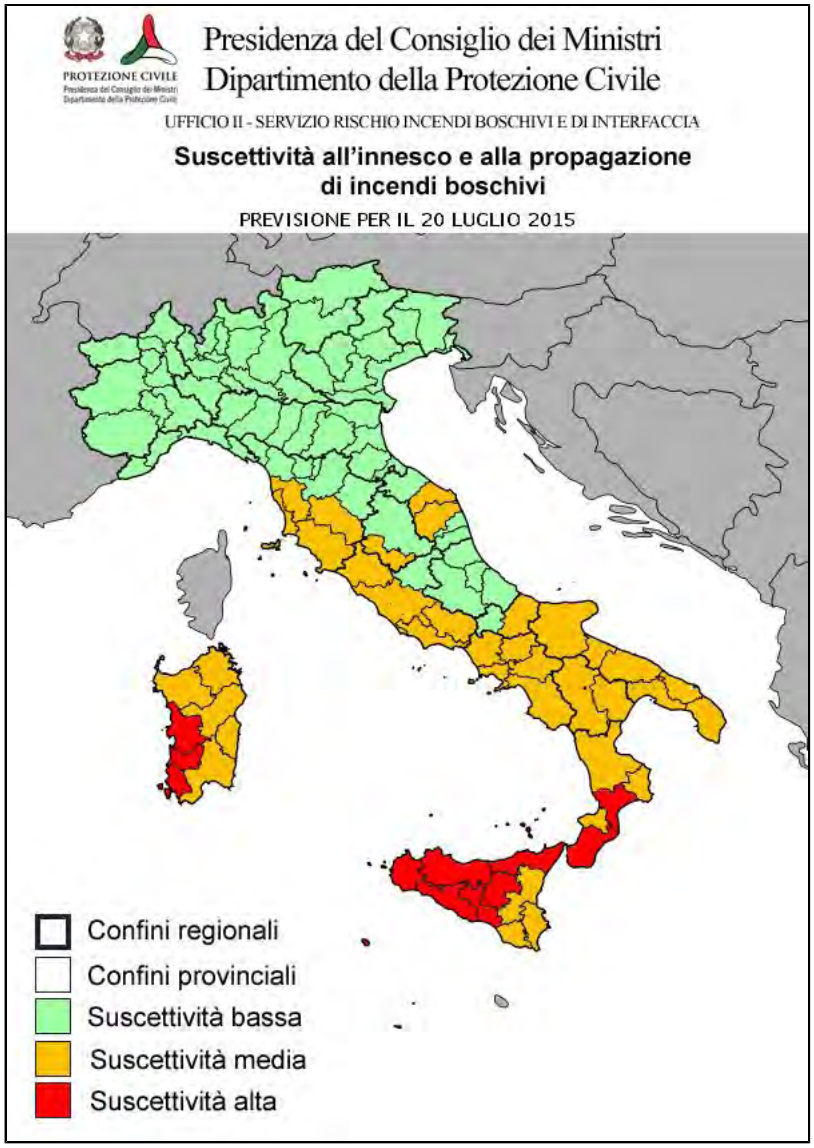

NOTE

CONDIZIONI DI SUSCETTIVITA' ALL'INNESCO E ALLA PROPAGAZIONE DI INCENDI BOSCHIVI PREVISTE PER IL 21 LUGLIO 2015

		BASSA	MEDIA	ALTA
NORD	VALLE D'AOSTA	AO		
	PIEMONTE	In tutte le province		
	LOMBARDIA	In tutte le province		
	TRENTINO A. A.	In tutte le province		
	VENETO	In tutte le province		
	FRIULI V. GIULIA	In tutte le province		
	LIGURIA	In tutte le province		
	EMILIA-ROMAGNA	In tutte le province		
CENTRO E SARDEGNA	TOSCANA	LU, AR, PO, PT, MS, FI	SI, GR, PI, LI	
	UMBRIA	PG	TR	
	MARCHE		In tutte le province	
	LAZIO	RI	VT, LT, RM, FR	
	ABRUZZO	AQ	PE, TE, CH	
	SARDEGNA		In tutte le province	
SUD E SICILIA	MOLISE	IS	CB	
	CAMPANIA		In tutte le province	
	PUGLIA		BAT, BR, LE, BA	TA, FG
	BASILICATA			In tutte le province
	CALABRIA		CS, VV	CZ, KR, RC
	SICILIA		RG, SR, CT, TP, PA	AG, ME, CL, EN

NOTE

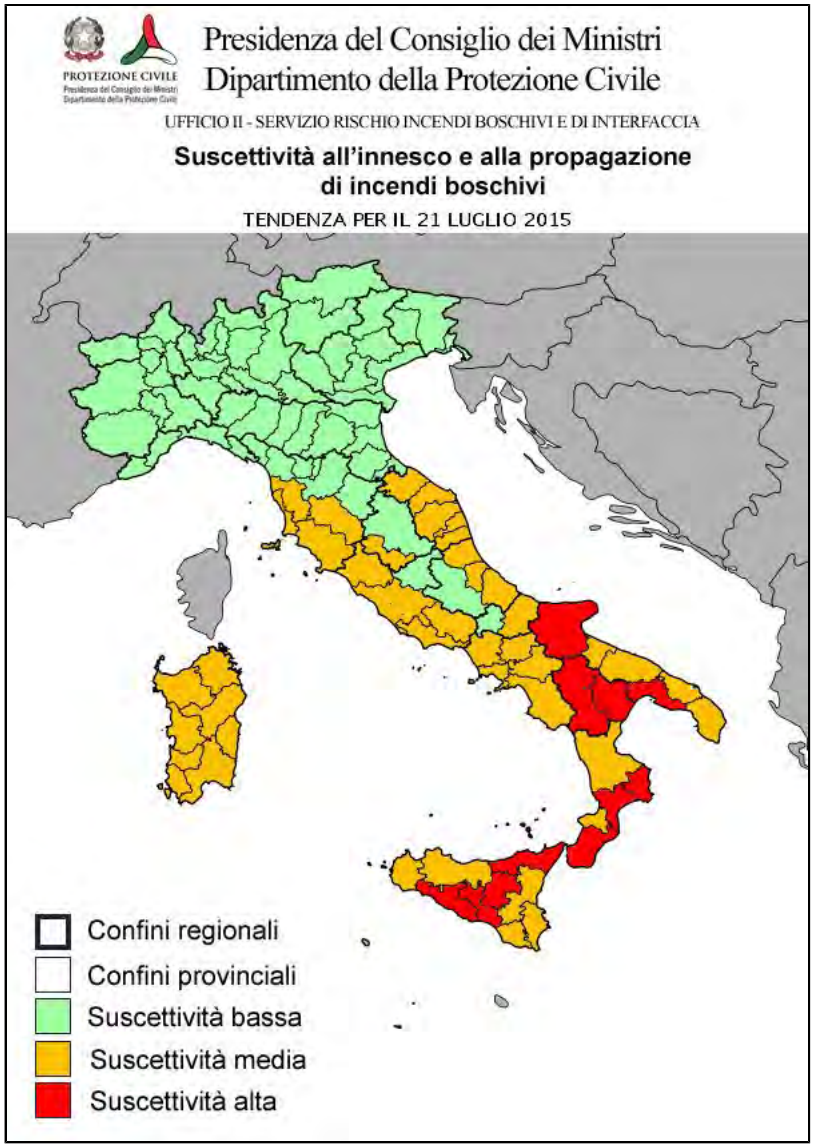

IL DIRETTORE DELL'UFFICIO
F.to Silvano Meroi

Presidenza del Consiglio dei Ministri

DIPARTIMENTO DELLA PROTEZIONE CIVILE
UFFICIO RISCHI IDROGEOLOGICI E ANTROPICI
SERVIZIO RISCHIO INCENDI BOSCHIVI E DI INTERFACCIA

INFORMATIVA N. 148/2015 ***emissione del 20/07/2015***

VISTA la Direttiva Presidente Consiglio dei Ministri 01/7/2011 recante 'Direttiva in materia di lotta attiva agli incendi boschivi' pubblicata nella G.U. n. 208 del 7/9/2011:

VISTO il Decreto attuativo del Capo del Dipartimento della Protezione Civile Rep n. 50 del 19/01/2012;

SULLA BASE dei modelli di analisi delle condizioni favorevoli all'innesco ed alla propagazione degli incendi boschivi in uso presso il Dipartimento della Protezione Civile;

SULLA BASE delle previsioni meteo del Servizio Centro Funzionale Centrale settore Meteo;

SULLA BASE degli elementi notiziari acquisiti;

TENUTO CONTO che il Bollettino di previsione nazionale incendi boschivi e' strutturato su scala provinciale e riporta lo scenario di previsione di natura probabilistica delle condizioni di suscettivita' all'innesco ed alla propagazione degli incendi boschivi, articolate su tre livelli cosi' definiti:

Suscettivita' bassa: ad innesco avvenuto, ancorche' poco probabile, l'incendio si propaghera' in maniera tale che dovrebbe essere fronteggiato con le sole forze ordinarie, comunque necessarie.
Suscettivita' media: ad innesco avvenuto, l'incendio si propaghera' in maniera tale da dover essere tempestivamente fronteggiato con forze ordinarie, altrimenti potrebbe essere necessario un dispiegamento di ulteriori forze per contrastarlo, rafforzando le squadre a terra ed impiegando piccoli e medi mezzi aerei.
Suscettivita' alta: ad innesco avvenuto, l'incendio si propaghera' in maniera tale da poter rapidamente raggiungere dimensioni e intensita' tali da renderlo difficilmente contrastabile con le sole forze ordinarie, ancorche' rinforzate, richiedendo il dispiegamento di ulteriori mezzi aerei.

SI EMETTE IL SEGUENTE

BOLLETTINO DI PREVISIONE NAZIONALE INCENDI BOSCHIVI

PREVISIONI METEO (fornite dal Servizio Centro Funzionale Centrale settore Meteo)

SITUAZIONE:sul Mediterraneo prevarrà, ancora per qualche giorno, una vasta area anticiclonica che assicurerà prevalenti condizioni di tempo soleggiato e temperature elevate. Solo sui settori alpini ed occasionalmente sulle pianure del nord, isolati annuvolamenti pomeridiani potranno dar luogo a brevi rovesci temporaleschi. Da mercoledì l'instabilità pomeridiana interesserà anche le zone montuose ed interne del centro-sud, mentre il caldo lascerà le regioni settentrionali e parte del centro solo nel prossimo fine settimana.

Previsioni per il 21 LUGLIO 2015

Nord
Precipitazioni: durante il pomeriggio, isolate, anche a carattere di rovescio o temporale, sulle zone alpine.
Venti: deboli variabili.
Temperature: stazionarie, con valori massimi elevati o molto elevati sulla pianura padana.
Umidità nei bassi strati: intorno al 30-50%.

Centro e Sardegna
Precipitazioni: isolati rovesci o temporali pomeridiani su Sardegna e nelle zone interne di Lazio meridionale, Abruzzo e Molise; assenti o non rilevanti altrove.
Venti: deboli prevalentemente occidentali su Sardegna e regioni tirreniche con rinforzi di brezza lungo le coste. Deboli variabili altrove.
Temperature: stazionarie, con valori massimi elevati o molto elevati.
Umidità nei bassi strati: intorno al 30-45%.

Sud e Sicilia
Precipitazioni: isolati rovesci o temporali pomeridiani nelle zone interne di Campania, Basilicata e Calabria centro-settentrionale; assenti o non rilevanti altrove.
Venti: deboli settentrionali su Puglia, Sicilia e zone ioniche; deboli occidentali altrove.
Temperature: stazionarie, con valori massimi elevati o molto elevati.
Umidità nei bassi strati: intorno al 30-50%.

CONDIZIONI DI SUSCETTIVITA' ALL'INNESCO E ALLA PROPAGAZIONE DI INCENDI BOSCHIVI PREVISTE PER IL 21 LUGLIO 2015

		BASSA	MEDIA	ALTA
NORD	VALLE D'AOSTA	AO		
	PIEMONTE	In tutte le province		
	LOMBARDIA	In tutte le province		
	TRENTINO A. A.	In tutte le province		
	VENETO	In tutte le province		
	FRIULI V. GIULIA	In tutte le province		
	LIGURIA	In tutte le province		
	EMILIA-ROMAGNA	In tutte le province		
CENTRO E SARDEGNA	TOSCANA	AR, MS, LU, PO, PT	SI, LI, PI, GR, FI	
	UMBRIA		In tutte le province	
	MARCHE	FM, AN, MC, AP	PU	
	LAZIO	RI, RM	VT, FR, LT	
	ABRUZZO	TE, PE	CH, AQ	
	SARDEGNA		CA, NU, OT, SS, OG	OR, CI, VS
SUD E SICILIA	MOLISE		In tutte le province	
	CAMPANIA	NA	BN, AV, SA, CE	
	PUGLIA		BR, FG, BA, BAT, LE	TA
	BASILICATA		PZ	MT
	CALABRIA	VV	RC, KR, CS	CZ
	SICILIA		ME, EN, SR, PA, CL, CT, TP, RG	AG

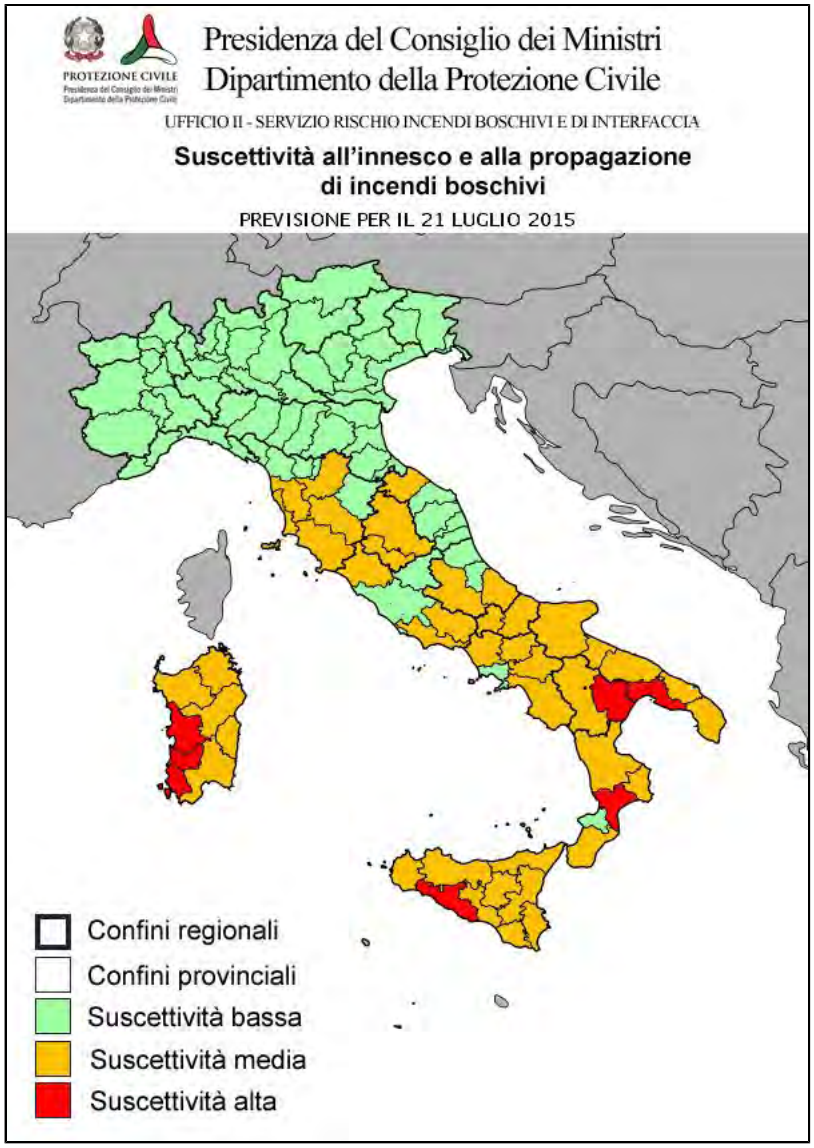

NOTE

CONDIZIONI DI SUSCETTIVITA' ALL'INNESCO E ALLA PROPAGAZIONE DI INCENDI BOSCHIVI PREVISTE PER IL 22 LUGLIO 2015

		BASSA	MEDIA	ALTA
NORD	VALLE D'AOSTA	AO		
	PIEMONTE	In tutte le province		
	LOMBARDIA	In tutte le province		
	TRENTINO A. A.	In tutte le province		
	VENETO	In tutte le province		
	FRIULI V. GIULIA	In tutte le province		
	LIGURIA	In tutte le province		
	EMILIA-ROMAGNA	In tutte le province		
CENTRO E SARDEGNA	TOSCANA	MS, PT, PI, FI, PO, LU, LI, AR	SI, GR	
	UMBRIA	In tutte le province		
	MARCHE	In tutte le province		
	LAZIO	RI, RM	LT, FR, VT	
	ABRUZZO	In tutte le province		
	SARDEGNA		OR, OG, OT, SS, NU, CA	CI, VS
SUD E SICILIA	MOLISE		In tutte le province	
	CAMPANIA	NA	AV, CE, BN, SA	
	PUGLIA	LE	BA, TA, BAT, BR, FG	
	BASILICATA		In tutte le province	
	CALABRIA	VV	CS, RC, KR, CZ	
	SICILIA		In tutte le province	

NOTE

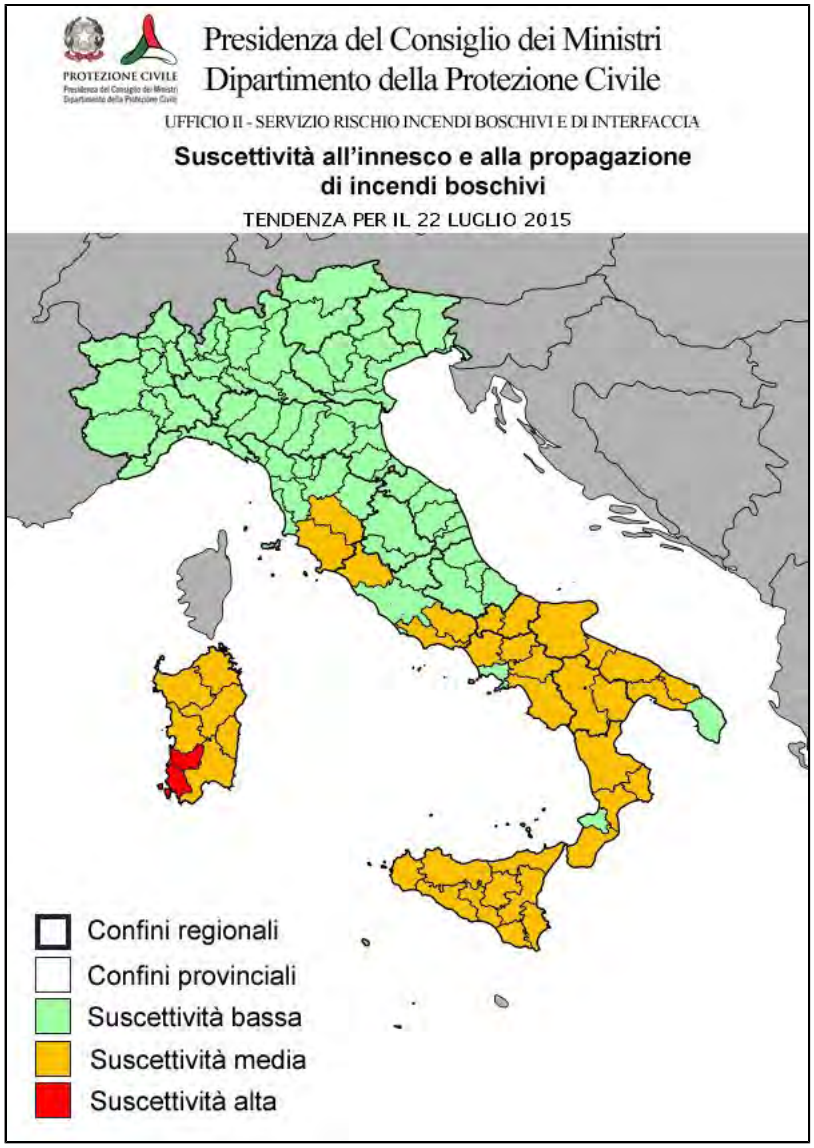

IL DIRETTORE DELL'UFFICIO
F.to Silvano Meroi

Presidenza del Consiglio dei Ministri

DIPARTIMENTO DELLA PROTEZIONE CIVILE
UFFICIO RISCHI IDROGEOLOGICI E ANTROPICI
SERVIZIO RISCHIO INCENDI BOSCHIVI E DI INTERFACCIA

INFORMATIVA N. 149/2015 ***emissione del 21/07/2015***

VISTA la Direttiva Presidente Consiglio dei Ministri 01/7/2011 recante 'Direttiva in materia di lotta attiva agli incendi boschivi' pubblicata nella G.U. n. 208 del 7/9/2011:

VISTO il Decreto attuativo del Capo del Dipartimento della Protezione Civile Rep n. 50 del 19/01/2012;

SULLA BASE dei modelli di analisi delle condizioni favorevoli all'innesco ed alla propagazione degli incendi boschivi in uso presso il Dipartimento della Protezione Civile;

SULLA BASE delle previsioni meteo del Servizio Centro Funzionale Centrale settore Meteo;

SULLA BASE degli elementi notiziari acquisiti;

TENUTO CONTO che il Bollettino di previsione nazionale incendi boschivi e' strutturato su scala provinciale e riporta lo scenario di previsione di natura probabilistica delle condizioni di suscettivita' all'innesco ed alla propagazione degli incendi boschivi, articolate su tre livelli cosi' definiti:

Suscettivita' bassa: ad innesco avvenuto, ancorche' poco probabile, l'incendio si propaghera' in maniera tale che dovrebbe essere fronteggiato con le sole forze ordinarie, comunque necessarie.
Suscettivita' media: ad innesco avvenuto, l'incendio si propaghera' in maniera tale da dover essere tempestivamente fronteggiato con forze ordinarie, altrimenti potrebbe essere necessario un dispiegamento di ulteriori forze per contrastarlo, rafforzando le squadre a terra ed impiegando piccoli e medi mezzi aerei.
Suscettivita' alta: ad innesco avvenuto, l'incendio si propaghera' in maniera tale da poter rapidamente raggiungere dimensioni e intensita' tali da renderlo difficilmente contrastabile con le sole forze ordinarie, ancorche' rinforzate, richiedendo il dispiegamento di ulteriori mezzi aerei.

SI EMETTE IL SEGUENTE

BOLLETTINO DI PREVISIONE NAZIONALE INCENDI BOSCHIVI

PREVISIONI METEO (fornite dal Servizio Centro Funzionale Centrale settore Meteo)

SITUAZIONE: sul Mediterraneo è ancora presente una vasta area anticiclonica, che assicura prevalenti condizioni di tempo soleggiato, con temperature molto elevate e solo locale instabilità pomeridiana sui settori alpini e sulle zone interne della Sardegna. Da domani il parziale indebolimento del campo anticiclonico e la formazione di un debole minimo in quota tra la Sardegna ed il Tirreno meridionale, favoriranno l'instabilità pomeridiana che sarà la caratteristica principale dei prossimi giorni, con rovesci e temporali di calore sulle zone montuose del nord e sulle zone interne ed appenniniche del centro-sud.

Previsioni per il 22 LUGLIO 2015

Nord
Precipitazioni: durante il pomeriggio, isolate, anche a carattere di rovescio o temporale, sulle zone alpine ed appenniniche.
Venti: deboli variabili, con qualche rinforzo da sud sulla Liguria.
Temperature: stazionarie, con valori massimi molto elevati sulla pianura padana.
Umidità nei bassi strati: intorno al 30-50%

Centro e Sardegna
Precipitazioni: rovesci o temporali pomeridiani sui rilievi e zone interne di tutte le regioni, in particolare sulla Sardegna e sulle zone appenniniche.
Venti: deboli variabili, con qualche rinforzo da ovest-nordovest su Sardegna e zone tirreniche.
Temperature: stazionarie, con valori massimi molto elevati.
Umidità nei bassi strati: intorno al 30-45%.

Sud e Sicilia
Precipitazioni: isolati rovesci o temporali pomeridiani sulle zone interne ed appenniniche.
Venti: deboli prevalentemente settentrionali, con qualche rinforzo su Puglia, Sicilia e Calabria.
Temperature: stazionarie, con valori massimi elevati o molto elevati.
Umidità nei bassi strati: intorno al 30-50%.

CONDIZIONI DI SUSCETTIVITA' ALL'INNESCO E ALLA PROPAGAZIONE DI INCENDI BOSCHIVI PREVISTE PER IL 22 LUGLIO 2015

		BASSA	MEDIA	ALTA
NORD	VALLE D'AOSTA	AO		
	PIEMONTE	In tutte le province		
	LOMBARDIA	In tutte le province		
	TRENTINO A. A.	In tutte le province		
	VENETO	In tutte le province		
	FRIULI V. GIULIA	In tutte le province		
	LIGURIA	In tutte le province		
	EMILIA-ROMAGNA	In tutte le province		
CENTRO E SARDEGNA	TOSCANA	AR, PT, MS, PI, FI, PO, LU	GR, LI, SI	
	UMBRIA	In tutte le province		
	MARCHE	In tutte le province		
	LAZIO	RI	VT, FR, LT, RM	
	ABRUZZO	TE, AQ	CH, PE	
	SARDEGNA		VS, SS, NU, CA, OT, OG	CI, OR
SUD E SICILIA	MOLISE		In tutte le province	
	CAMPANIA	NA	SA, CE, AV, BN	
	PUGLIA	LE	FG, TA, BAT, BR, BA	
	BASILICATA		PZ	MT
	CALABRIA	VV	CS, RC, CZ, KR	
	SICILIA		TP, CT, RG, PA, SR, ME	AG, EN, CL

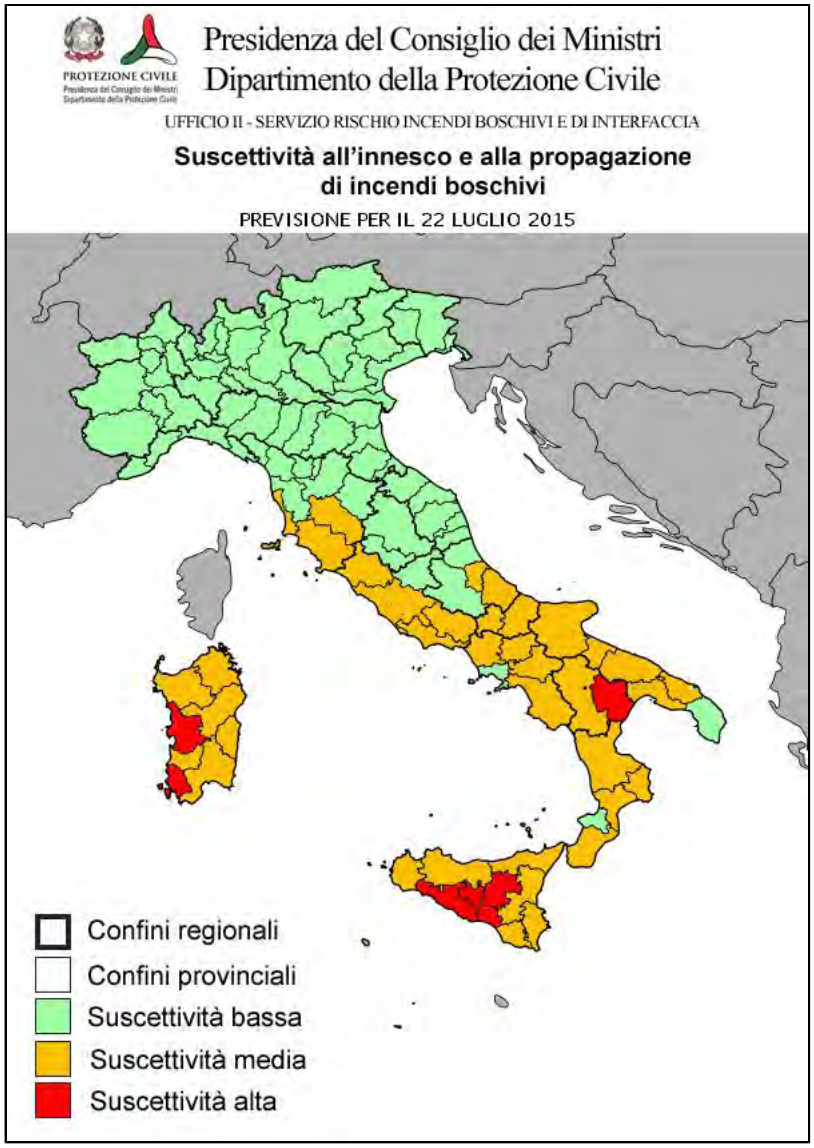

NOTE

CONDIZIONI DI SUSCETTIVITA' ALL'INNESCO E ALLA PROPAGAZIONE DI INCENDI BOSCHIVI PREVISTE PER IL 23 LUGLIO 2015

		BASSA	MEDIA	ALTA
NORD	VALLE D'AOSTA	AO		
	PIEMONTE	In tutte le province		
	LOMBARDIA	In tutte le province		
	TRENTINO A. A.	In tutte le province		
	VENETO	In tutte le province		
	FRIULI V. GIULIA	In tutte le province		
	LIGURIA	In tutte le province		
	EMILIA-ROMAGNA	In tutte le province		
CENTRO E SARDEGNA	TOSCANA	PO, SI, FI, AR, LU, MS, PT, PI	LI, GR	
	UMBRIA	In tutte le province		
	MARCHE	In tutte le province		
	LAZIO	RI, FR	VT, LT, RM	
	ABRUZZO	In tutte le province		
	SARDEGNA	OG	OT, OR, NU, SS	CA, CI, VS
SUD E SICILIA	MOLISE	In tutte le province		
	CAMPANIA	In tutte le province		
	PUGLIA	BA, FG, BAT	LE, TA, BR	
	BASILICATA	In tutte le province		
	CALABRIA	VV, CS, RC	CZ, KR	
	SICILIA	ME, SR	TP, EN, CL, CT, RG, PA, AG	

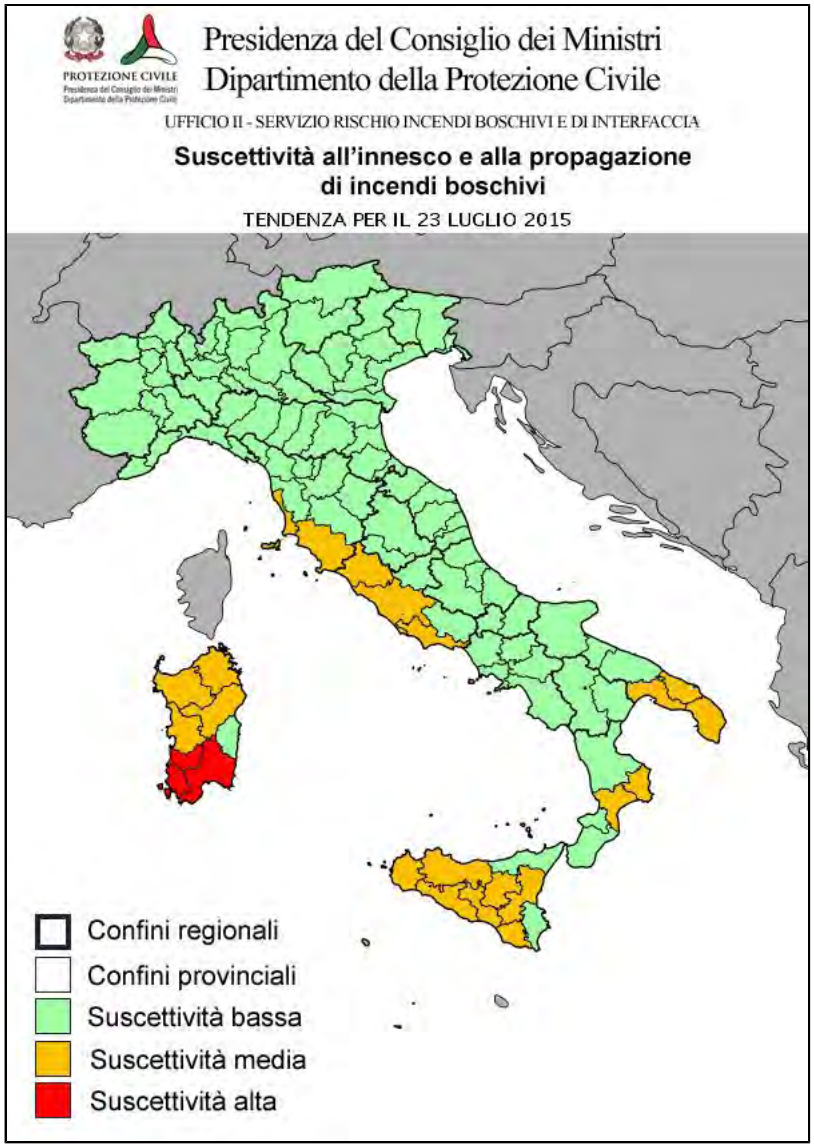

IL DIRETTORE DELL'UFFICIO
F.to Silvano Meroi

NOTE

Presidenza del Consiglio dei Ministri

DIPARTIMENTO DELLA PROTEZIONE CIVILE
UFFICIO RISCHI IDROGEOLOGICI E ANTROPICI
SERVIZIO RISCHIO INCENDI BOSCHIVI E DI INTERFACCIA

INFORMATIVA N. 150/2015 ***emissione del 22/07/2015***

VISTA la Direttiva Presidente Consiglio dei Ministri 01/7/2011 recante 'Direttiva in materia di lotta attiva agli incendi boschivi' pubblicata nella G.U. n. 208 del 7/9/2011:

VISTO il Decreto attuativo del Capo del Dipartimento della Protezione Civile Rep n. 50 del 19/01/2012;

SULLA BASE dei modelli di analisi delle condizioni favorevoli all'innesco ed alla propagazione degli incendi boschivi in uso presso il Dipartimento della Protezione Civile;

SULLA BASE delle previsioni meteo del Servizio Centro Funzionale Centrale settore Meteo;

SULLA BASE degli elementi notiziari acquisiti;

TENUTO CONTO che il Bollettino di previsione nazionale incendi boschivi e' strutturato su scala provinciale e riporta lo scenario di previsione di natura probabilistica delle condizioni di suscettivita' all'innesco ed alla propagazione degli incendi boschivi, articolate su tre livelli cosi' definiti:

Suscettivita' bassa: ad innesco avvenuto, ancorche' poco probabile, l'incendio si propaghera' in maniera tale che dovrebbe essere fronteggiato con le sole forze ordinarie, comunque necessarie.
Suscettivita' media: ad innesco avvenuto, l'incendio si propaghera' in maniera tale da dover essere tempestivamente fronteggiato con forze ordinarie, altrimenti potrebbe essere necessario un dispiegamento di ulteriori forze per contrastarlo, rafforzando le squadre a terra ed impiegando piccoli e medi mezzi aerei.
Suscettivita' alta: ad innesco avvenuto, l'incendio si propaghera' in maniera tale da poter rapidamente raggiungere dimensioni e intensita' tali da renderlo difficilmente contrastabile con le sole forze ordinarie, ancorche' rinforzate, richiedendo il dispiegamento di ulteriori mezzi aerei.

SI EMETTE IL SEGUENTE

BOLLETTINO DI PREVISIONE NAZIONALE INCENDI BOSCHIVI

PREVISIONI METEO (fornite dal Servizio Centro Funzionale Centrale settore Meteo)

SITUAZIONE:sul Mediterraneo si va indebolendo la vasta area anticiclonica e, con la formazione di un debole minimo in quota tra la Sardegna ed il Tirreno meridionale, si amplificheranno gli effetti dell'instabilità pomeridiana. Oggi rovesci e temporali pomeridiani interesseranno i rilievi del nord e le zone interne ed appenniniche del centro-sud. Domani e venerdì i temporali pomeridiani continueranno ad interessare le zone interne della Penisola, mentre nel fine settimana, con il totale cedimento dell'anticiclone, si avrà il passaggio della prima perturbazione di luglio.

Previsioni per il 23 LUGLIO 2015

Nord
Precipitazioni: isolati rovesci o temporali, specie nelle ore pomeridiane, sulle zone alpine ed appenniniche.
Venti: deboli variabili, con qualche rinforzo da sud sulla Liguria.
Temperature: stazionarie, con valori massimi elevati sulla pianura padana.
Umidità nei bassi strati: intorno al 30-50%

Centro e Sardegna
Precipitazioni: rovesci o temporali pomeridiani sui rilievi e zone interne di tutte le regioni, in particolare sulla Sardegna e sulle zone appenniniche.
Venti: moderati occidentali sulla Sardegna con rinforzi, deboli mediamente occidentali sulle zone peninsulari con rinforzi di brezza.
Temperature: stazionarie, con valori massimi elevati.
Umidità nei bassi strati: intorno al 30-45%.

Sud e Sicilia
Precipitazioni: isolati rovesci o temporali pomeridiani sulle zone interne ed appenniniche.
Venti: deboli prevalentemente occidentali, con rinforzi sulla Sicilia occidentale e meridionale.
Temperature: stazionarie, con valori massimi elevati o molto elevati.
Umidità nei bassi strati: intorno al 30-50%.

CONDIZIONI DI SUSCETTIVITA' ALL'INNESCO E ALLA PROPAGAZIONE DI INCENDI BOSCHIVI PREVISTE PER IL 23 LUGLIO 2015

		BASSA	MEDIA	ALTA
NORD	VALLE D'AOSTA	AO		
	PIEMONTE	In tutte le province		
	LOMBARDIA	In tutte le province		
	TRENTINO A. A.	In tutte le province		
	VENETO	In tutte le province		
	FRIULI V. GIULIA	In tutte le province		
	LIGURIA	In tutte le province		
	EMILIA-ROMAGNA	BO, PR, RN, MO, FE, PC, RE, RA	FC	
CENTRO E SARDEGNA	TOSCANA	LU, PO, AR, PT, SI, LI, MS	GR, PI, FI	
	UMBRIA	In tutte le province		
	MARCHE	MC, AN, PU	AP, FM	
	LAZIO	RI, RM	VT, FR, LT	
	ABRUZZO		In tutte le province	
	SARDEGNA	OG	OT, SS, NU, CA, OR	CI, VS
SUD E SICILIA	MOLISE		In tutte le province	
	CAMPANIA	NA	AV, SA, BN, CE	
	PUGLIA	BAT, BA	TA, FG, BR, LE	
	BASILICATA		In tutte le province	
	CALABRIA	VV	CZ, KR, CS, RC	
	SICILIA		PA, EN, ME, RG, SR, CL, TP, CT	AG

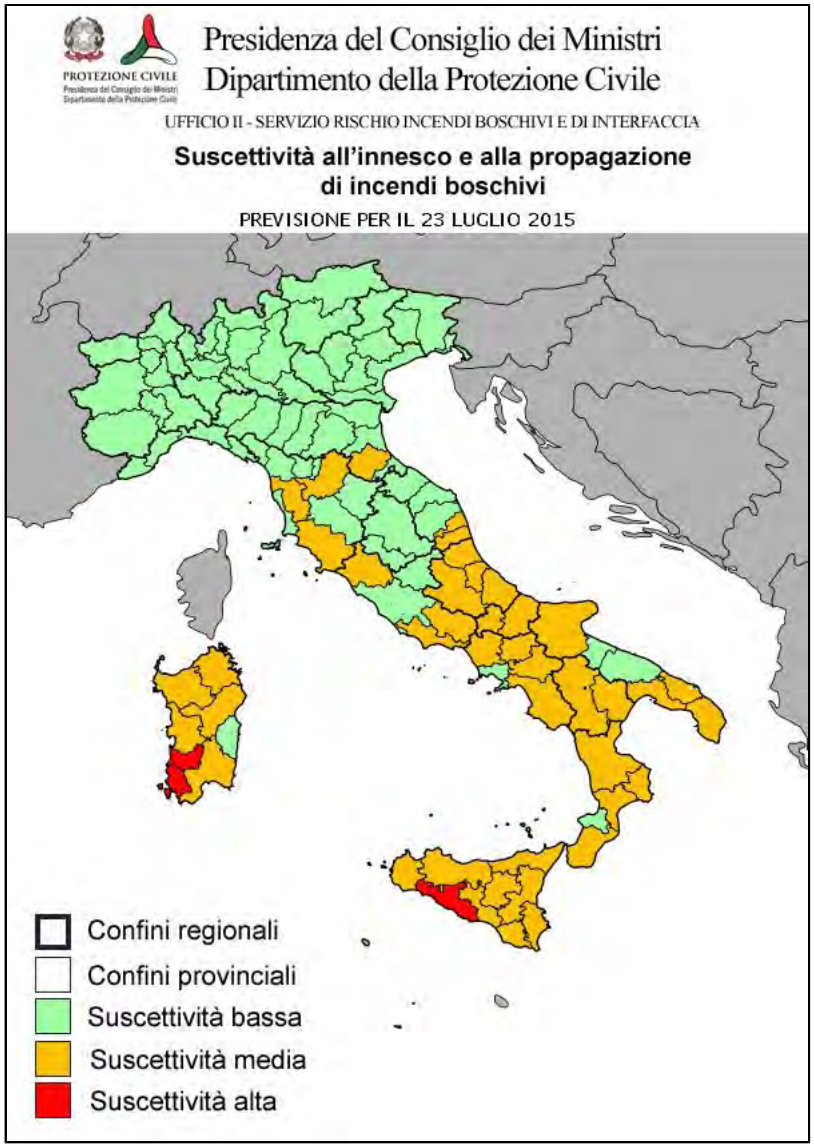

NOTE

CONDIZIONI DI SUSCETTIVITA' ALL'INNESCO E ALLA PROPAGAZIONE DI INCENDI BOSCHIVI PREVISTE PER IL 24 LUGLIO 2015

		BASSA	MEDIA	ALTA
NORD	VALLE D'AOSTA	AO		
	PIEMONTE	In tutte le province		
	LOMBARDIA	In tutte le province		
	TRENTINO A. A.	In tutte le province		
	VENETO	In tutte le province		
	FRIULI V. GIULIA	In tutte le province		
	LIGURIA	In tutte le province		
	EMILIA-ROMAGNA	In tutte le province		
CENTRO E SARDEGNA	TOSCANA	In tutte le province		
	UMBRIA	In tutte le province		
	MARCHE	In tutte le province		
	LAZIO	In tutte le province		
	ABRUZZO	In tutte le province		
	SARDEGNA	OG	SS, OR, OT, NU	CA, CI, VS
SUD E SICILIA	MOLISE	In tutte le province		
	CAMPANIA	In tutte le province		
	PUGLIA	In tutte le province		
	BASILICATA	In tutte le province		
	CALABRIA	CZ, VV, CS, RC	KR	
	SICILIA	TP, ME, SR, PA, EN	AG, RG, CT, CL	

NOTE

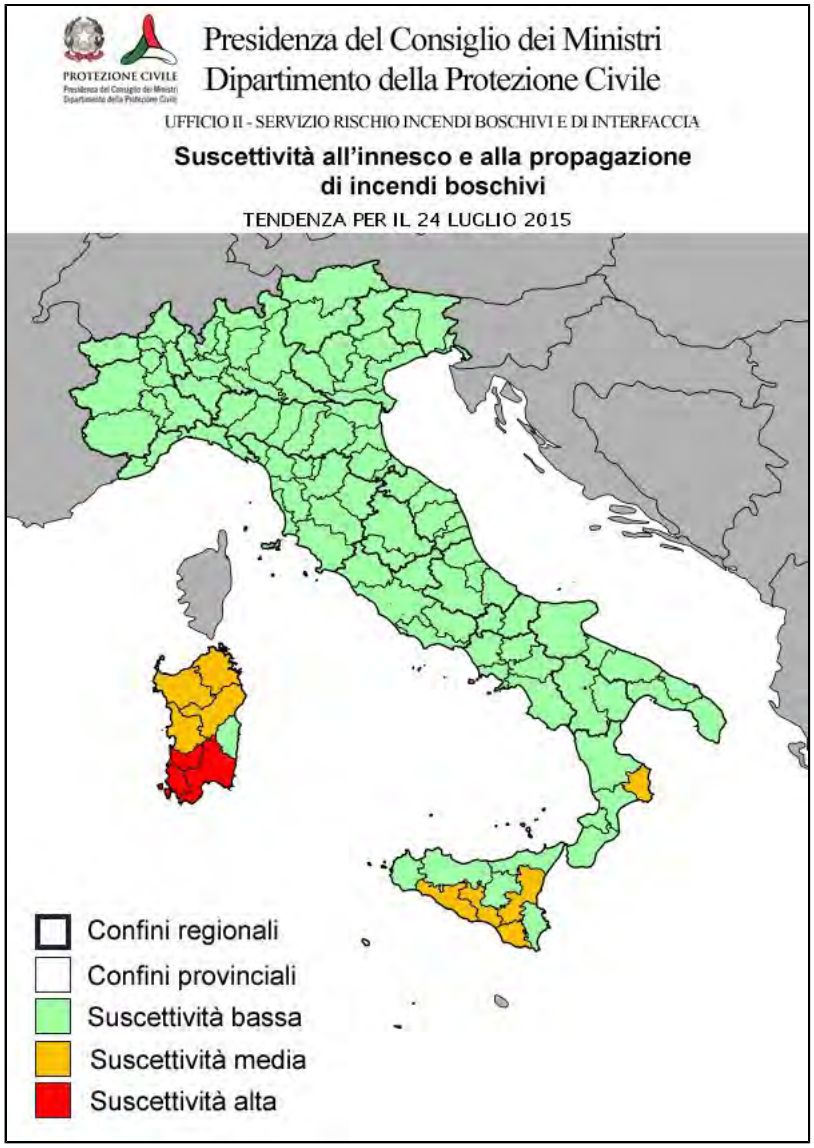

IL DIRETTORE DELL'UFFICIO
F.to Silvano Meroi

Presidenza del Consiglio dei Ministri

DIPARTIMENTO DELLA PROTEZIONE CIVILE
UFFICIO RISCHI IDROGEOLOGICI E ANTROPICI
SERVIZIO RISCHIO INCENDI BOSCHIVI E DI INTERFACCIA

INFORMATIVA N. 151/2015 ***emissione del 23/07/2015***

VISTA la Direttiva Presidente Consiglio dei Ministri 01/7/2011 recante 'Direttiva in materia di lotta attiva agli incendi boschivi' pubblicata nella G.U. n. 208 del 7/9/2011:

VISTO il Decreto attuativo del Capo del Dipartimento della Protezione Civile Rep n. 50 del 19/01/2012;

SULLA BASE dei modelli di analisi delle condizioni favorevoli all'innesco ed alla propagazione degli incendi boschivi in uso presso il Dipartimento della Protezione Civile;

SULLA BASE delle previsioni meteo del Servizio Centro Funzionale Centrale settore Meteo;

SULLA BASE degli elementi notiziari acquisiti;

TENUTO CONTO che il Bollettino di previsione nazionale incendi boschivi e' strutturato su scala provinciale e riporta lo scenario di previsione di natura probabilistica delle condizioni di suscettivita' all'innesco ed alla propagazione degli incendi boschivi, articolate su tre livelli cosi' definiti:

Suscettivita' bassa: ad innesco avvenuto, ancorche' poco probabile, l'incendio si propaghera' in maniera tale che dovrebbe essere fronteggiato con le sole forze ordinarie, comunque necessarie.
Suscettivita' media: ad innesco avvenuto, l'incendio si propaghera' in maniera tale da dover essere tempestivamente fronteggiato con forze ordinarie, altrimenti potrebbe essere necessario un dispiegamento di ulteriori forze per contrastarlo, rafforzando le squadre a terra ed impiegando piccoli e medi mezzi aerei.
Suscettivita' alta: ad innesco avvenuto, l'incendio si propaghera' in maniera tale da poter rapidamente raggiungere dimensioni e intensita' tali da renderlo difficilmente contrastabile con le sole forze ordinarie, ancorche' rinforzate, richiedendo il dispiegamento di ulteriori mezzi aerei.

SI EMETTE IL SEGUENTE

BOLLETTINO DI PREVISIONE NAZIONALE INCENDI BOSCHIVI

PREVISIONI METEO (fornite dal Servizio Centro Funzionale Centrale settore Meteo)

SITUAZIONE: sul Mediterraneo l'area anticiclonica si è indebolita e la formazione di un debole minimo in quota tra la Sardegna ed il Tirreno meridionale amplifica oggi gli effetti dell'instabilità pomeridiana. Oggi e domani rovesci e temporali pomeridiani interesseranno i rilievi del nord e le zone interne ed appenniniche del centro-sud, mentre nel fine settimana si avrà il passaggio della prima perturbazione di luglio sulle regioni settentrionali.

Previsioni per il 24 LUGLIO 2015

Nord
Precipitazioni: rovesci o temporali, specie nelle ore pomeridiane, sulle zone alpine ed appenniniche, in locale estensione alle pianure, specie a quelle di Piemonte e Lombardia.
Venti: deboli variabili, con qualche rinforzo da sud sulla Liguria e da nord sull'Adriatico.
Temperature: stazionarie, con valori massimi elevati sulla pianura padana.
Umidità nei bassi strati: intorno al 30-50%

Centro e Sardegna
Precipitazioni: rovesci o temporali pomeridiani sulle zone interne di tutte le regioni, in particolare sulla Sardegna orientale, sulle zone appenniniche e tirreniche del Lazio.
Venti: moderati occidentali sulla Sardegna, deboli mediamente occidentali sulle zone peninsulari, con rinforzi di brezza ed in prossimità dei temporali.
Temperature: stazionarie o in lieve calo, con valori massimi elevati.
Umidità nei bassi strati: intorno al 40-50%.

Sud e Sicilia
Precipitazioni: rovesci o temporali su tutte le zone tirreniche ed appenniniche, in estensione nel pomeriggio alle altre zone.
Venti: deboli o moderati nord-occidentali sulla Sicilia, deboli mediamente occidentali sulle altre zone.
Temperature: in lieve calo, con valori massimi ancora elevati.
Umidità nei bassi strati: intorno al 40-50%.

CONDIZIONI DI SUSCETTIVITA' ALL'INNESCO E ALLA PROPAGAZIONE DI INCENDI BOSCHIVI PREVISTE PER IL 24 LUGLIO 2015

		BASSA	MEDIA	ALTA
NORD	VALLE D'AOSTA	AO		
	PIEMONTE	In tutte le province		
	LOMBARDIA	In tutte le province		
	TRENTINO A. A.	In tutte le province		
	VENETO	In tutte le province		
	FRIULI V. GIULIA	In tutte le province		
	LIGURIA	In tutte le province		
	EMILIA-ROMAGNA	In tutte le province		
CENTRO E SARDEGNA	TOSCANA	PO, FI, SI, LU, AR, MS, PT	GR, PI, LI	
	UMBRIA	In tutte le province		
	MARCHE	In tutte le province		
	LAZIO	RI, RM, VT	LT, FR	
	ABRUZZO	TE, AQ	CH, PE	
	SARDEGNA	OG, NU	VS, OT, CA, SS, OR	CI
SUD E SICILIA	MOLISE	IS	CB	
	CAMPANIA	NA, SA	BN, CE, AV	
	PUGLIA	BA, BR, LE, BAT	FG, TA	
	BASILICATA		In tutte le province	
	CALABRIA	RC, CS, VV	CZ, KR	
	SICILIA	CT, EN, SR, ME	TP, PA, AG, CL, RG	

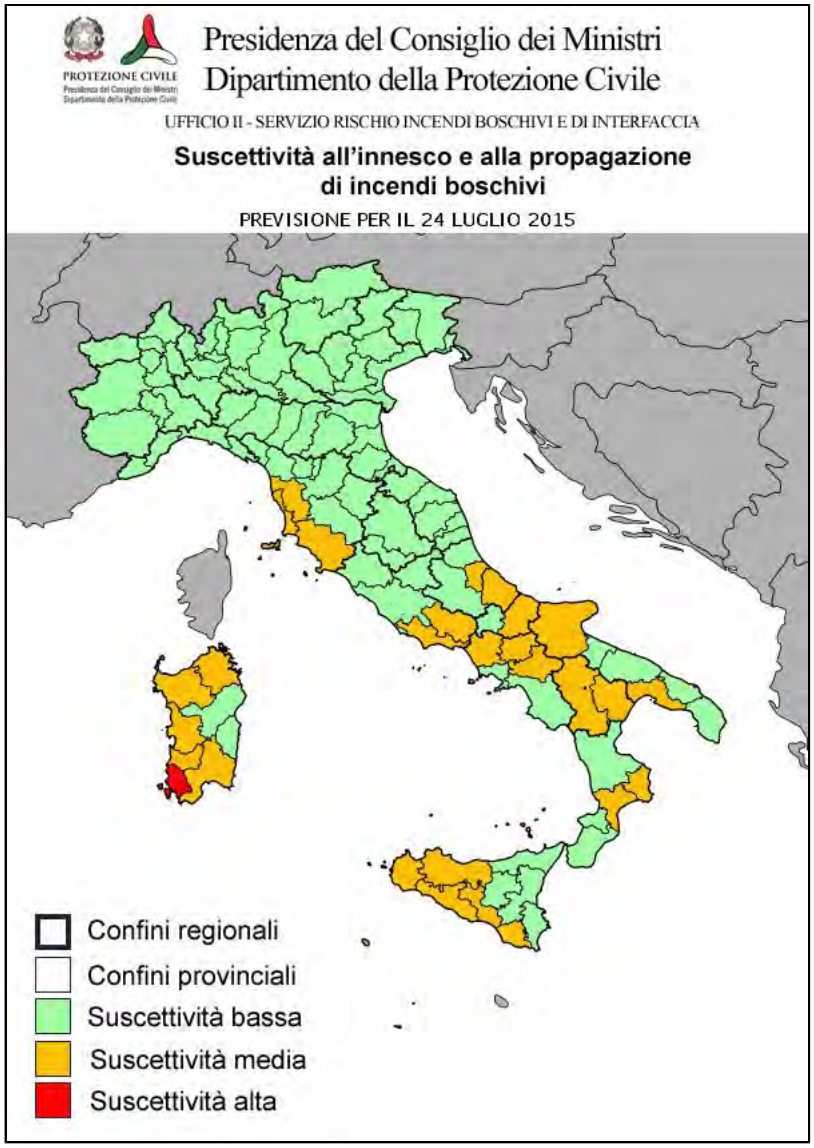

NOTE

CONDIZIONI DI SUSCETTIVITA' ALL'INNESCO E ALLA PROPAGAZIONE DI INCENDI BOSCHIVI PREVISTE PER IL 25 LUGLIO 2015

		BASSA	MEDIA	ALTA
NORD	VALLE D'AOSTA	AO		
	PIEMONTE	In tutte le province		
	LOMBARDIA	In tutte le province		
	TRENTINO A. A.	In tutte le province		
	VENETO	In tutte le province		
	FRIULI V. GIULIA	In tutte le province		
	LIGURIA	In tutte le province		
	EMILIA-ROMAGNA	In tutte le province		
CENTRO E SARDEGNA	TOSCANA	LU, SI, GR, MS, FI, PO, PT, AR	LI, PI	
	UMBRIA	In tutte le province		
	MARCHE	In tutte le province		
	LAZIO	RI, VT, RM	FR, LT	
	ABRUZZO	AQ, TE	CH, PE	
	SARDEGNA		CI, OG, OR, NU, SS	VS, OT, CA
SUD E SICILIA	MOLISE	IS	CB	
	CAMPANIA	SA, NA, AV	BN, CE	
	PUGLIA	In tutte le province		
	BASILICATA		In tutte le province	
	CALABRIA	RC, VV, CS	KR, CZ	
	SICILIA	ME	PA, CT, RG, SR, EN, TP, AG, CL	

NOTE

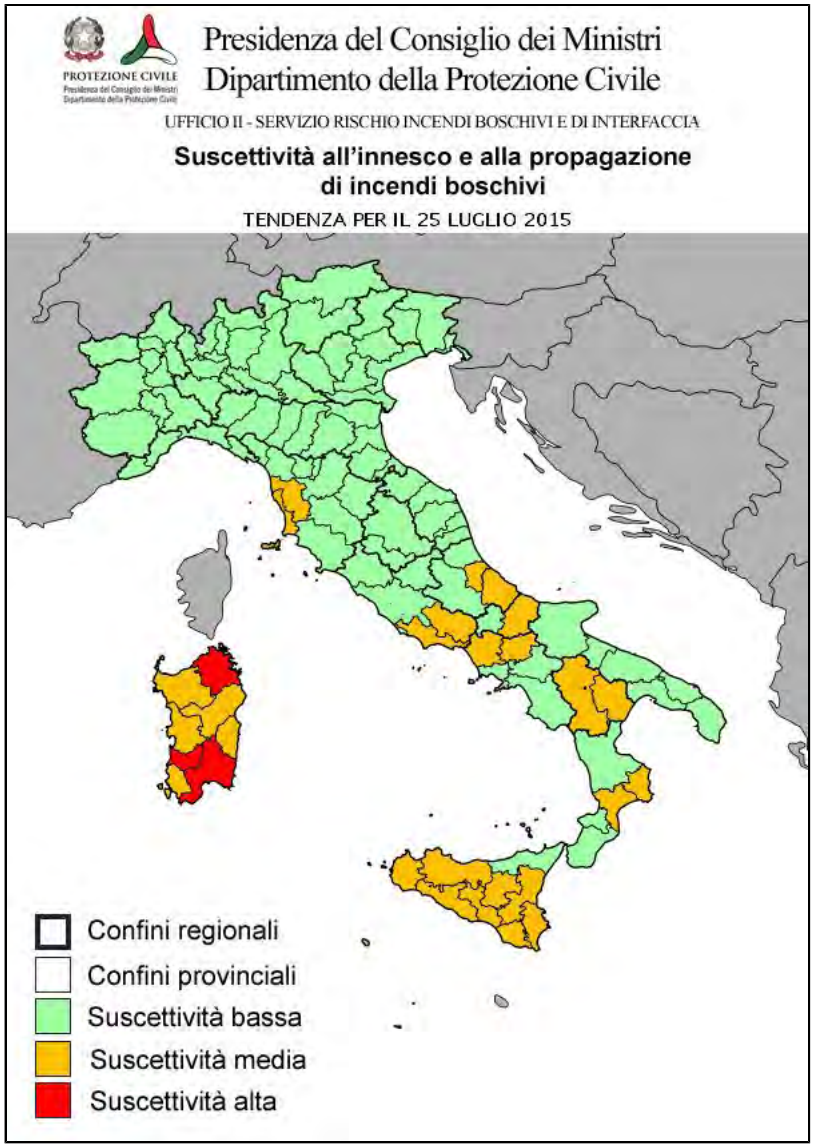

IL DIRETTORE DELL'UFFICIO
F.to Silvano Meroi

Presidenza del Consiglio dei Ministri

DIPARTIMENTO DELLA PROTEZIONE CIVILE
UFFICIO RISCHI IDROGEOLOGICI E ANTROPICI
SERVIZIO RISCHIO INCENDI BOSCHIVI E DI INTERFACCIA

INFORMATIVA N. 152/2015 ***emissione del 24/07/2015***

VISTA la Direttiva Presidente Consiglio dei Ministri 01/7/2011 recante 'Direttiva in materia di lotta attiva agli incendi boschivi' pubblicata nella G.U. n. 208 del 7/9/2011:

VISTO il Decreto attuativo del Capo del Dipartimento della Protezione Civile Rep n. 50 del 19/01/2012;

SULLA BASE dei modelli di analisi delle condizioni favorevoli all'innesco ed alla propagazione degli incendi boschivi in uso presso il Dipartimento della Protezione Civile;

SULLA BASE delle previsioni meteo del Servizio Centro Funzionale Centrale settore Meteo;

SULLA BASE degli elementi notiziari acquisiti;

TENUTO CONTO che il Bollettino di previsione nazionale incendi boschivi e' strutturato su scala provinciale e riporta lo scenario di previsione di natura probabilistica delle condizioni di suscettivita' all'innesco ed alla propagazione degli incendi boschivi, articolate su tre livelli cosi' definiti:

Suscettivita' bassa: ad innesco avvenuto, ancorche' poco probabile, l'incendio si propaghera' in maniera tale che dovrebbe essere fronteggiato con le sole forze ordinarie, comunque necessarie.
Suscettivita' media: ad innesco avvenuto, l'incendio si propaghera' in maniera tale da dover essere tempestivamente fronteggiato con forze ordinarie, altrimenti potrebbe essere necessario un dispiegamento di ulteriori forze per contrastarlo, rafforzando le squadre a terra ed impiegando piccoli e medi mezzi aerei.
Suscettivita' alta: ad innesco avvenuto, l'incendio si propaghera' in maniera tale da poter rapidamente raggiungere dimensioni e intensita' tali da renderlo difficilmente contrastabile con le sole forze ordinarie, ancorche' rinforzate, richiedendo il dispiegamento di ulteriori mezzi aerei.

SI EMETTE IL SEGUENTE

BOLLETTINO DI PREVISIONE NAZIONALE INCENDI BOSCHIVI

PREVISIONI METEO (fornite dal Servizio Centro Funzionale Centrale settore Meteo)

SITUAZIONE: il transito di una debole onda ciclonica sulla nostra Penisola con un relativo minimo in quota sul Tirreno meridionale, tende ad amplificare oggi gli effetti dell'instabilità pomeridiana, recando rovesci e temporali sparsi, specie sulle zone interne e montuose; dalla serata, la coda di una perturbazione atlantica interesserà, le nostre regioni settentrionali. Domani avremo ancora gli effetti del passaggio del sistema al nord, mentre la graduale rimonta del campo al centro-sud ridurrà l'instabilità pomeridiana, in un quadro di generale calo delle temperature massime. Domenica tempo generalmente più stabile, con aumento della ventilazione su tutte le regioni di ponente.

Previsioni per il 25 LUGLIO 2015

Nord

Precipitazioni: sparse, anche a carattere di rovescio o temporale, specie sul Triveneto e sulla Lombardia; tendenza a rapida cessazione dei fenomeni sulla Val d'Aosta ed a seguire su Piemonte e Liguria ponente.
Venti: deboli variabili, con moderati rinforzi da sud sulla Liguria e da nord-est in serata sull'alto Adriatico, e rinforzi più accentuati, fino a tesi o localmente forti da sud-ovest, sulle creste e crinali appenninici
Temperature: in diminuzione le massime, con valori ancora elevati sulla Pianura Padana, specie quella emiliano-romagnola.
Umidità minima nei bassi strati: intorno al 45-65%

Centro e Sardegna

Precipitazioni: isolati rovesci o brevi temporali pomeridiani su alta Toscana e zone interne e montuose di Lazio meridionale, Abruzzo, Molise e Sardegna orientale; assenti o non rilevanti altrove.
Venti: da deboli a moderati dai quadranti occidentali sulle regioni di ponente, con rinforzi fino a localmente forti sulla Sardegna settentrionale e sul settore settentrionale dell'Appennino umbro-marchigiano; deboli meridionali sulle regioni del versante adriatico.
Temperature: in lieve calo nei valori massimi, con valori ancora elevati specie su Umbria e coste adriatiche.
Umidità minima nei bassi strati: intorno al 30-50%.

Sud e Sicilia

Precipitazioni: locali rovesci o temporali, specie durante le ore centrali della giornata e sulle zone tirreniche ed appenniniche.
Venti: deboli o moderati nord-occidentali sulla Sicilia, in estensione sulla Calabria meridionale e dal pomeriggio sulla Campania; deboli variabili sulle altre zone.
Temperature: in lieve calo nei valori massimi, con valori ancora elevati specie sul settore adriatico e ionico.
Umidità minima nei bassi strati: intorno al 35-55%.

CONDIZIONI DI SUSCETTIVITA' ALL'INNESCO E ALLA PROPAGAZIONE DI INCENDI BOSCHIVI PREVISTE PER IL 25 LUGLIO 2015

		BASSA	MEDIA	ALTA
NORD	VALLE D'AOSTA	AO		
	PIEMONTE	In tutte le province		
	LOMBARDIA	In tutte le province		
	TRENTINO A. A.	In tutte le province		
	VENETO	In tutte le province		
	FRIULI V. GIULIA	In tutte le province		
	LIGURIA	SP, GE	SV, IM	
	EMILIA-ROMAGNA	MO, FE, PC, RE, PR	BO, RN, FC, RA	
CENTRO E SARDEGNA	TOSCANA	GR, PO, PT, LI, MS, LU, AR, SI	PI, FI	
	UMBRIA	In tutte le province		
	MARCHE		In tutte le province	
	LAZIO	RM, RI	LT, VT, FR	
	ABRUZZO	AQ	PE, TE, CH	
	SARDEGNA		NU, VS, CI, SS, OR, OG	CA, OT
SUD E SICILIA	MOLISE	IS	CB	
	CAMPANIA	NA	AV, CE, BN, SA	
	PUGLIA	TA, BA, LE, BAT, BR	FG	
	BASILICATA		In tutte le province	
	CALABRIA	VV	CZ, KR, RC, CS	
	SICILIA		In tutte le province	

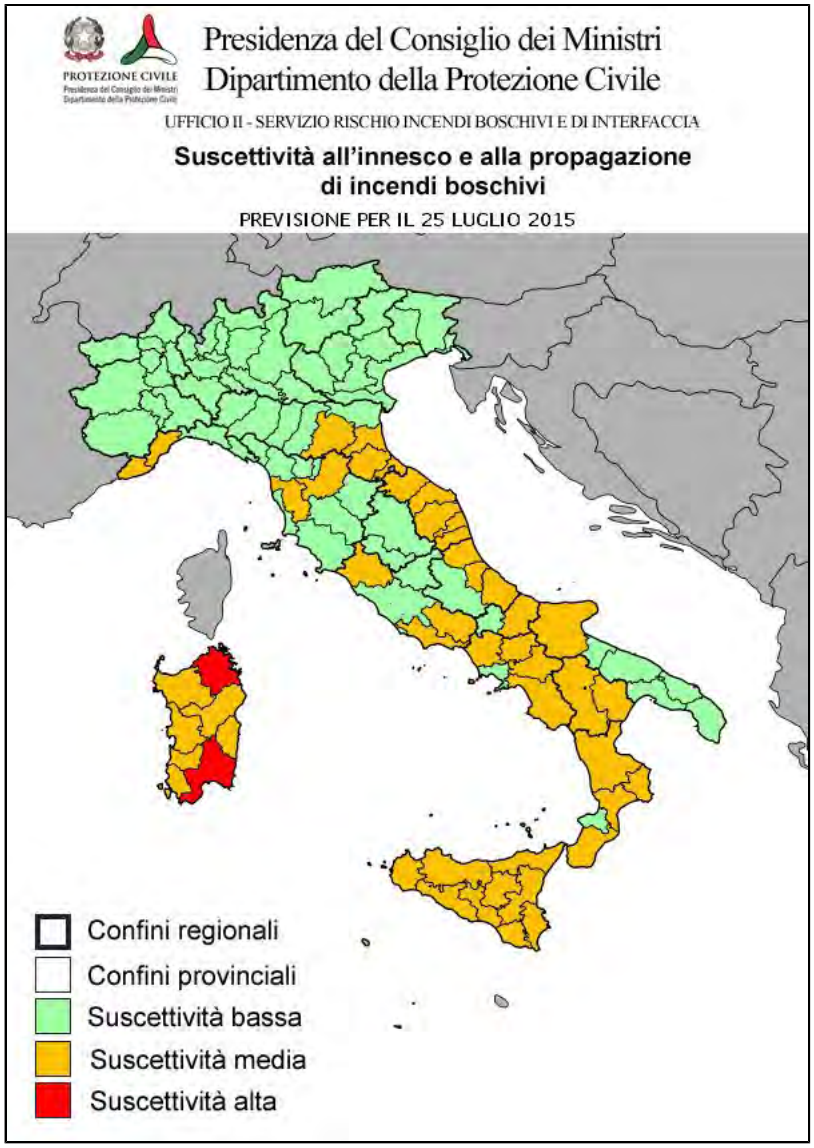

NOTE

CONDIZIONI DI SUSCETTIVITA' ALL'INNESCO E ALLA PROPAGAZIONE DI INCENDI BOSCHIVI PREVISTE PER IL 26 LUGLIO 2015

		BASSA	MEDIA	ALTA
NORD	VALLE D'AOSTA	AO		
	PIEMONTE	In tutte le province		
	LOMBARDIA	In tutte le province		
	TRENTINO A. A.	In tutte le province		
	VENETO	In tutte le province		
	FRIULI V. GIULIA	In tutte le province		
	LIGURIA	GE, SP	SV, IM	
	EMILIA-ROMAGNA	In tutte le province		
CENTRO E SARDEGNA	TOSCANA	FI, LI, AR, PT, MS, SI, LU, PO, PI	GR	
	UMBRIA	PG	TR	
	MARCHE	PU, MC, AN, FM	AP	
	LAZIO	RI	FR, LT, VT, RM	
	ABRUZZO	AQ	PE, CH, TE	
	SARDEGNA		OG	NU, CA, SS, CI, VS, OT, OR
SUD E SICILIA	MOLISE	In tutte le province		
	CAMPANIA	SA, NA, CE	AV, BN	
	PUGLIA	BR, LE, TA, BAT, BA	FG	
	BASILICATA	In tutte le province		
	CALABRIA	CS, KR, VV	RC, CZ	
	SICILIA		In tutte le province	

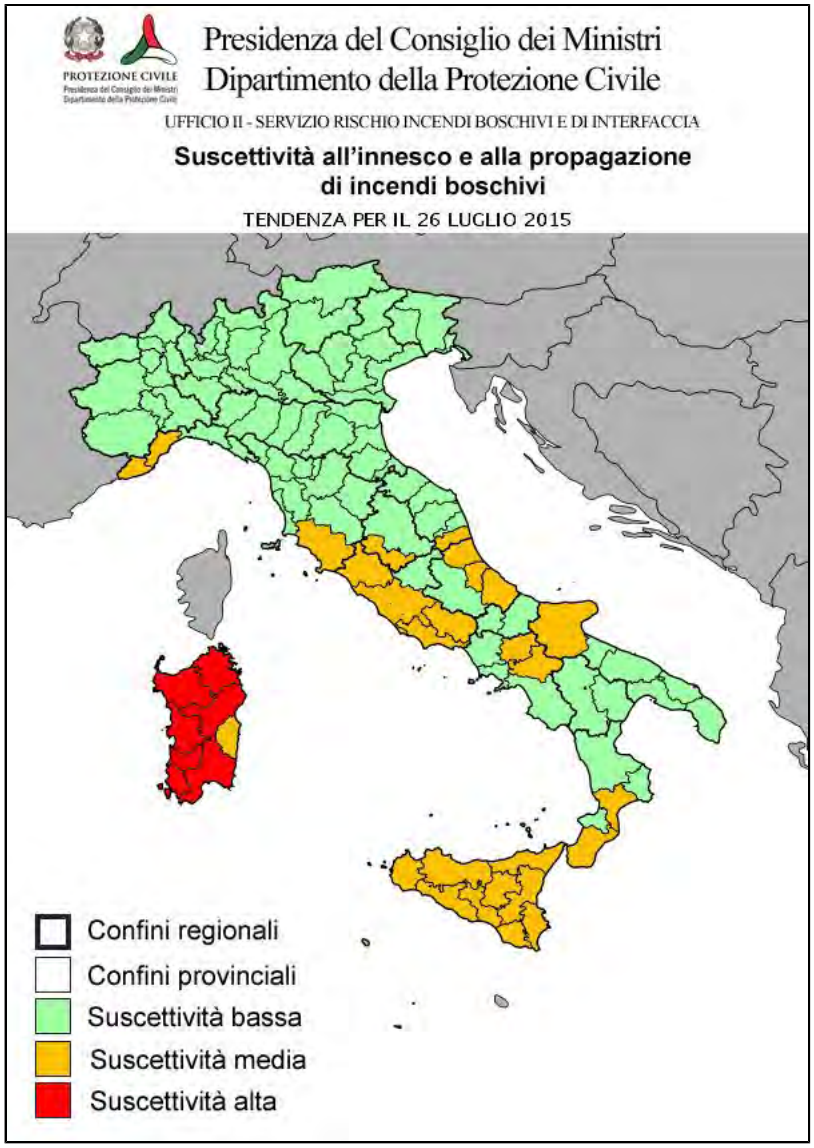

IL DIRETTORE DELL'UFFICIO
F.to Silvano Meroi

NOTE

Presidenza del Consiglio dei Ministri

DIPARTIMENTO DELLA PROTEZIONE CIVILE
UFFICIO RISCHI IDROGEOLOGICI E ANTROPICI
SERVIZIO RISCHIO INCENDI BOSCHIVI E DI INTERFACCIA

INFORMATIVA N. 153/2015 ***emissione del 25/07/2015***

VISTA la Direttiva Presidente Consiglio dei Ministri 01/7/2011 recante 'Direttiva in materia di lotta attiva agli incendi boschivi' pubblicata nella G.U. n. 208 del 7/9/2011:

VISTO il Decreto attuativo del Capo del Dipartimento della Protezione Civile Rep n. 50 del 19/01/2012;

SULLA BASE dei modelli di analisi delle condizioni favorevoli all'innesco ed alla propagazione degli incendi boschivi in uso presso il Dipartimento della Protezione Civile;

SULLA BASE delle previsioni meteo del Servizio Centro Funzionale Centrale settore Meteo;

SULLA BASE degli elementi notiziari acquisiti;

TENUTO CONTO che il Bollettino di previsione nazionale incendi boschivi e' strutturato su scala provinciale e riporta lo scenario di previsione di natura probabilistica delle condizioni di suscettivita' all'innesco ed alla propagazione degli incendi boschivi, articolate su tre livelli cosi' definiti:

Suscettivita' bassa: ad innesco avvenuto, ancorche' poco probabile, l'incendio si propaghera' in maniera tale che dovrebbe essere fronteggiato con le sole forze ordinarie, comunque necessarie.
Suscettivita' media: ad innesco avvenuto, l'incendio si propaghera' in maniera tale da dover essere tempestivamente fronteggiato con forze ordinarie, altrimenti potrebbe essere necessario un dispiegamento di ulteriori forze per contrastarlo, rafforzando le squadre a terra ed impiegando piccoli e medi mezzi aerei.
Suscettivita' alta: ad innesco avvenuto, l'incendio si propaghera' in maniera tale da poter rapidamente raggiungere dimensioni e intensita' tali da renderlo difficilmente contrastabile con le sole forze ordinarie, ancorche' rinforzate, richiedendo il dispiegamento di ulteriori mezzi aerei.

SI EMETTE IL SEGUENTE

BOLLETTINO DI PREVISIONE NAZIONALE INCENDI BOSCHIVI

PREVISIONI METEO (fornite dal Servizio Centro Funzionale Centrale settore Meteo)

SITUAZIONE: il transito di una debole onda ciclonica sulla nostra Penisola con un relativo minimo in quota sul Tirreno meridionale, tende ad amplificare oggi gli effetti dell'instabilità pomeridiana, recando rovesci e temporali sparsi, specie sulle zone interne e montuose; dalla serata, la coda di una perturbazione atlantica interesserà, le nostre regioni settentrionali. Domani avremo ancora gli effetti del passaggio del sistema al nord, mentre la graduale rimonta del campo al centro-sud ridurrà l'instabilità pomeridiana, in un quadro di generale calo delle temperature massime. Domenica tempo generalmente più stabile, con aumento della ventilazione su tutte le regioni di ponente.

Previsioni per il 26 LUGLIO 2015

Nord

Precipitazioni: sparse, anche a carattere di rovescio o temporale, specie sul Triveneto e sulla Lombardia; tendenza a rapida cessazione dei fenomeni sulla Val d'Aosta ed a seguire su Piemonte e Liguria ponente.
Venti: deboli variabili, con moderati rinforzi da sud sulla Liguria e da nord-est in serata sull'alto Adriatico, e rinforzi più accentuati, fino a tesi o localmente forti da sud-ovest, sulle creste e crinali appenninici
Temperature: in diminuzione le massime, con valori ancora elevati sulla Pianura Padana, specie quella emiliano-romagnola.
Umidità minima nei bassi strati: intorno al 45-65%

Centro e Sardegna

Precipitazioni: isolati rovesci o brevi temporali pomeridiani su alta Toscana e zone interne e montuose di Lazio meridionale, Abruzzo, Molise e Sardegna orientale; assenti o non rilevanti altrove.
Venti: da deboli a moderati dai quadranti occidentali sulle regioni di ponente, con rinforzi fino a localmente forti sulla Sardegna settentrionale e sul settore settentrionale dell'Appennino umbro-marchigiano; deboli meridionali sulle regioni del versante adriatico.
Temperature: in lieve calo nei valori massimi, con valori ancora elevati specie su Umbria e coste adriatiche.
Umidità minima nei bassi strati: intorno al 30-50%.

Sud e Sicilia

Precipitazioni: locali rovesci o temporali, specie durante le ore centrali della giornata e sulle zone tirreniche ed appenniniche.
Venti: deboli o moderati nord-occidentali sulla Sicilia, in estensione sulla Calabria meridionale e dal pomeriggio sulla Campania; deboli variabili sulle altre zone.
Temperature: in lieve calo nei valori massimi, con valori ancora elevati specie sul settore adriatico e ionico.
Umidità minima nei bassi strati: intorno al 35-55%.

CONDIZIONI DI SUSCETTIVITA' ALL'INNESCO E ALLA PROPAGAZIONE DI INCENDI BOSCHIVI PREVISTE PER IL 26 LUGLIO 2015

		BASSA	MEDIA	ALTA
NORD	VALLE D'AOSTA	AO		
	PIEMONTE	In tutte le province		
	LOMBARDIA	In tutte le province		
	TRENTINO A. A.	In tutte le province		
	VENETO	In tutte le province		
	FRIULI V. GIULIA	In tutte le province		
	LIGURIA	SP, GE	IM, SV	
	EMILIA-ROMAGNA	In tutte le province		
CENTRO E SARDEGNA	TOSCANA	In tutte le province		
	UMBRIA	In tutte le province		
	MARCHE	In tutte le province		
	LAZIO	RI, VT	FR, RM, LT	
	ABRUZZO	PE, AQ, TE	CH	
	SARDEGNA		OR, OG, VS, CI, NU	OT, CA, SS
SUD E SICILIA	MOLISE	IS	CB	
	CAMPANIA	NA, SA	CE, BN, AV	
	PUGLIA	BR, LE, BA, BAT	TA, FG	
	BASILICATA	PZ	MT	
	CALABRIA	VV	CZ, KR, CS, RC	
	SICILIA		RG, ME, SR, TP, PA, CL, EN, CT	AG

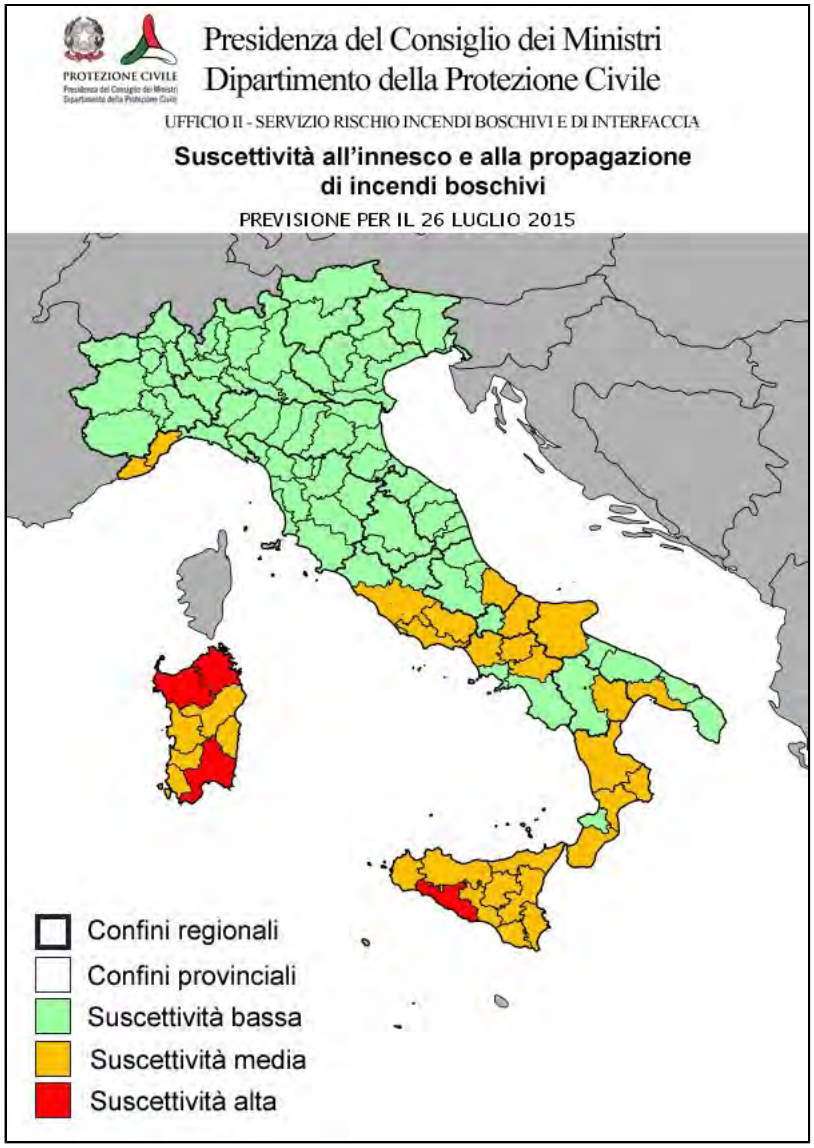

NOTE

CONDIZIONI DI SUSCETTIVITA' ALL'INNESCO E ALLA PROPAGAZIONE DI INCENDI BOSCHIVI PREVISTE PER IL 27 LUGLIO 2015

		BASSA	MEDIA	ALTA
NORD	VALLE D'AOSTA	AO		
	PIEMONTE	In tutte le province		
	LOMBARDIA	In tutte le province		
	TRENTINO A. A.	In tutte le province		
	VENETO	In tutte le province		
	FRIULI V. GIULIA	In tutte le province		
	LIGURIA	GE, SP, SV	IM	
	EMILIA-ROMAGNA	In tutte le province		
CENTRO E SARDEGNA	TOSCANA	PT, MS, PI, LI, FI, AR, SI, LU, PO	GR	
	UMBRIA	TR	PG	
	MARCHE	FM, AP	PU, AN, MC	
	LAZIO	RI	VT, FR, LT, RM	
	ABRUZZO	TE, AQ, PE	CH	
	SARDEGNA		OG, NU, CI, SS, OR, VS, CA	OT
SUD E SICILIA	MOLISE		In tutte le province	
	CAMPANIA	NA, SA	AV, BN, CE	
	PUGLIA	BR, BAT, LE, BA	FG, TA	
	BASILICATA		In tutte le province	
	CALABRIA	VV	KR, RC, CZ, CS	
	SICILIA		CL, TP, EN, SR, CT, ME, PA, RG	AG

NOTE

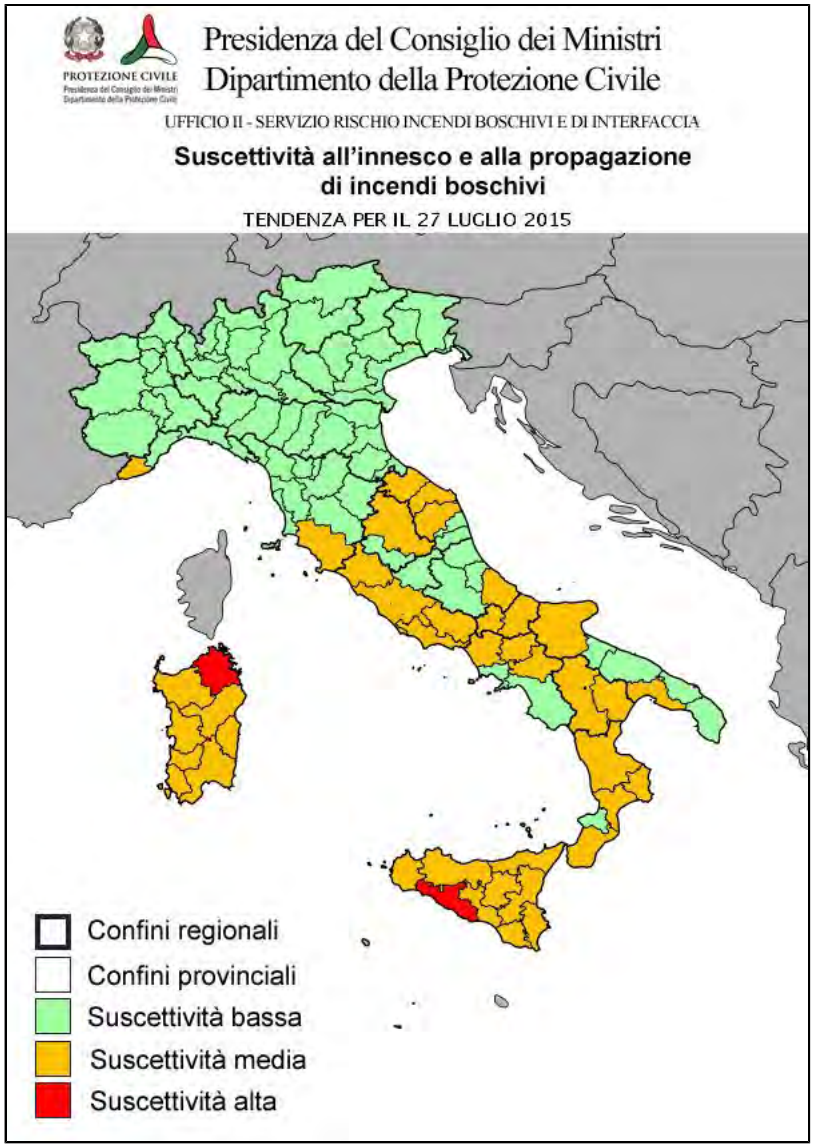

IL DIRETTORE DELL'UFFICIO
F.to Silvano Meroi

Presidenza del Consiglio dei Ministri

DIPARTIMENTO DELLA PROTEZIONE CIVILE
UFFICIO RISCHI IDROGEOLOGICI E ANTROPICI
SERVIZIO RISCHIO INCENDI BOSCHIVI E DI INTERFACCIA

INFORMATIVA N. 154/2015 ***emissione del 26/07/2015***

VISTA la Direttiva Presidente Consiglio dei Ministri 01/7/2011 recante 'Direttiva in materia di lotta attiva agli incendi boschivi' pubblicata nella G.U. n. 208 del 7/9/2011:

VISTO il Decreto attuativo del Capo del Dipartimento della Protezione Civile Rep n. 50 del 19/01/2012;

SULLA BASE dei modelli di analisi delle condizioni favorevoli all'innesco ed alla propagazione degli incendi boschivi in uso presso il Dipartimento della Protezione Civile;

SULLA BASE delle previsioni meteo del Servizio Centro Funzionale Centrale settore Meteo;

SULLA BASE degli elementi notiziari acquisiti;

TENUTO CONTO che il Bollettino di previsione nazionale incendi boschivi e' strutturato su scala provinciale e riporta lo scenario di previsione di natura probabilistica delle condizioni di suscettivita' all'innesco ed alla propagazione degli incendi boschivi, articolate su tre livelli cosi' definiti:

Suscettivita' bassa: ad innesco avvenuto, ancorche' poco probabile, l'incendio si propaghera' in maniera tale che dovrebbe essere fronteggiato con le sole forze ordinarie, comunque necessarie.
Suscettivita' media: ad innesco avvenuto, l'incendio si propaghera' in maniera tale da dover essere tempestivamente fronteggiato con forze ordinarie, altrimenti potrebbe essere necessario un dispiegamento di ulteriori forze per contrastarlo, rafforzando le squadre a terra ed impiegando piccoli e medi mezzi aerei.
Suscettivita' alta: ad innesco avvenuto, l'incendio si propaghera' in maniera tale da poter rapidamente raggiungere dimensioni e intensita' tali da renderlo difficilmente contrastabile con le sole forze ordinarie, ancorche' rinforzate, richiedendo il dispiegamento di ulteriori mezzi aerei.

SI EMETTE IL SEGUENTE

BOLLETTINO DI PREVISIONE NAZIONALE INCENDI BOSCHIVI

PREVISIONI METEO (fornite dal Servizio Centro Funzionale Centrale settore Meteo)

SITUAZIONE: il nostro Paese è interessato da un flusso di correnti occidentali che apporteranno, nella giornata di oggi, locali fenomeni temporaleschi sulle aree interne peninsulari e sulla fascia adriatica. Domani e martedì una nuova perturbazione atlantica transiterà sull'Europa continentale portando condizioni di instabilità al Nord, specie sul Triveneto, mentre al centro-sud permarrà una situazione di tempo stabile.

Previsioni per il 27 LUGLIO 2015

Nord
Precipitazioni: da isolate a sparse, anche a carattere di rovescio o temporale, su Triveneto e settori alpini lombardi; isolati rovesci o temporali sulla Liguria di Levante.
Venti: moderati sud-occidentali sulla Liguria di Levante e sull'Appennino emiliano; deboli variabili altrove con locali rinforzi da meridione sulle zone adriatiche.
Temperature: senza variazioni di rilievo.
Umidità minima nei bassi strati: intorno al 40-60%

Centro e Sardegna
Precipitazioni: isolati rovesci o temporali sull'Alta Toscana.
Venti: da deboli a moderati sud-occidentali sulle regioni peninsulari, con rinforzi sull'Alta Toscana; da deboli a moderati occidentali o nord occidentali sulla Sardegna.
Temperature: senza variazioni di rilievo.
Umidità minima nei bassi strati: intorno al 30-50%.

Sud e Sicilia
Precipitazioni: generalmente assenti.
Venti: deboli dai quadranti occidentali sulle regioni tirreniche, con locali rinforzi sulla Sicilia; deboli variabili sulle restanti zone.
Temperature: senza variazioni di rilievo.
Umidità minima nei bassi strati: intorno al 30-50%.

CONDIZIONI DI SUSCETTIVITA' ALL'INNESCO E ALLA PROPAGAZIONE DI INCENDI BOSCHIVI PREVISTE PER IL 27 LUGLIO 2015

		BASSA	MEDIA	ALTA
NORD	VALLE D'AOSTA	AO		
	PIEMONTE	In tutte le province		
	LOMBARDIA	In tutte le province		
	TRENTINO A. A.	In tutte le province		
	VENETO	In tutte le province		
	FRIULI V. GIULIA	In tutte le province		
	LIGURIA	SP, GE	SV, IM	
	EMILIA-ROMAGNA	In tutte le province		
CENTRO E SARDEGNA	TOSCANA	AR, GR, PO, PT, SI, LU, FI, MS	LI, PI	
	UMBRIA	In tutte le province		
	MARCHE	AP, FM	MC, AN, PU	
	LAZIO	RI, VT	RM, LT, FR	
	ABRUZZO	PE, AQ, TE	CH	
	SARDEGNA		CI, NU, SS, VS, CA, OR, OG	OT
SUD E SICILIA	MOLISE	IS	CB	
	CAMPANIA	SA, NA	CE, AV, BN	
	PUGLIA	LE, BAT, BR, BA	FG, TA	
	BASILICATA		In tutte le province	
	CALABRIA	VV	RC, CS, CZ, KR	
	SICILIA		CL, EN, ME, CT, RG, SR, PA, TP	AG

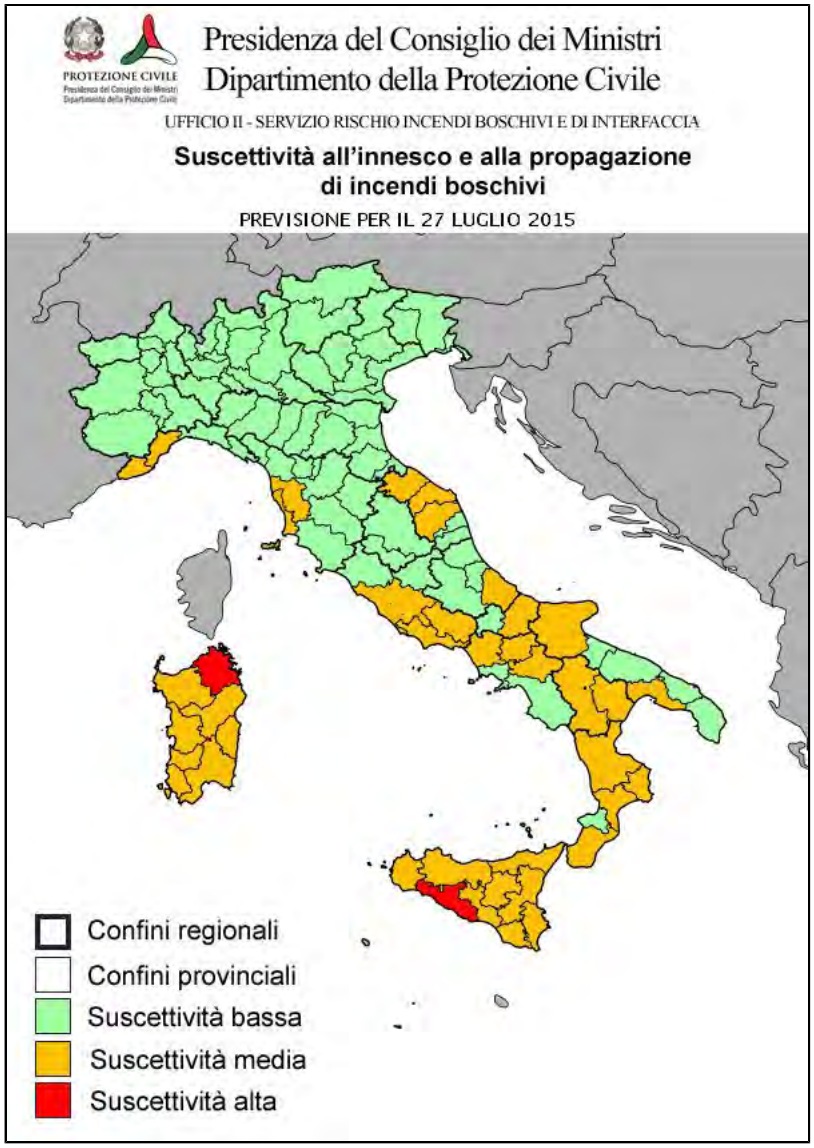

NOTE

CONDIZIONI DI SUSCETTIVITA' ALL'INNESCO E ALLA PROPAGAZIONE DI INCENDI BOSCHIVI PREVISTE PER IL 28 LUGLIO 2015

		BASSA	MEDIA	ALTA
NORD	VALLE D'AOSTA	AO		
	PIEMONTE	In tutte le province		
	LOMBARDIA	In tutte le province		
	TRENTINO A. A.	In tutte le province		
	VENETO	In tutte le province		
	FRIULI V. GIULIA	In tutte le province		
	LIGURIA	In tutte le province		
	EMILIA-ROMAGNA	In tutte le province		
CENTRO E SARDEGNA	TOSCANA	FI, MS, PO, AR, LU, PT	PI, LI, SI, GR	
	UMBRIA	TR	PG	
	MARCHE	FM, AP	PU, MC, AN	
	LAZIO	RI	VT, RM, LT, FR	
	ABRUZZO	PE, TE, AQ	CH	
	SARDEGNA		CA, OR, SS, NU, OG, VS, CI	OT
SUD E SICILIA	MOLISE		In tutte le province	
	CAMPANIA		In tutte le province	
	PUGLIA	LE, BR, BA, BAT	TA, FG	
	BASILICATA		In tutte le province	
	CALABRIA	VV	RC, CS, KR, CZ	
	SICILIA		In tutte le province	

NOTE

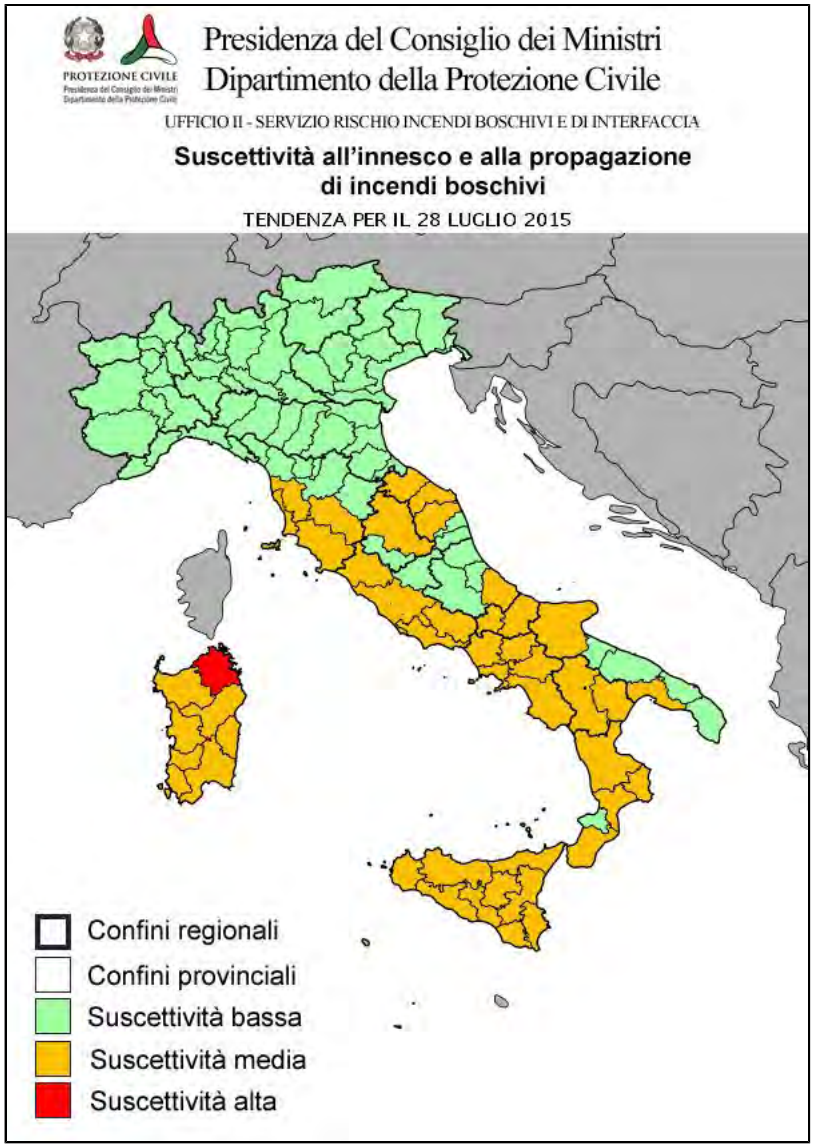

IL DIRETTORE DELL'UFFICIO
F.to Silvano Meroi

Presidenza del Consiglio dei Ministri

DIPARTIMENTO DELLA PROTEZIONE CIVILE
UFFICIO RISCHI IDROGEOLOGICI E ANTROPICI
SERVIZIO RISCHIO INCENDI BOSCHIVI E DI INTERFACCIA

INFORMATIVA N. 155/2015 ***emissione del 27/07/2015***

VISTA la Direttiva Presidente Consiglio dei Ministri 01/7/2011 recante 'Direttiva in materia di lotta attiva agli incendi boschivi' pubblicata nella G.U. n. 208 del 7/9/2011:

VISTO il Decreto attuativo del Capo del Dipartimento della Protezione Civile Rep n. 50 del 19/01/2012;

SULLA BASE dei modelli di analisi delle condizioni favorevoli all'innesco ed alla propagazione degli incendi boschivi in uso presso il Dipartimento della Protezione Civile;

SULLA BASE delle previsioni meteo del Servizio Centro Funzionale Centrale settore Meteo;

SULLA BASE degli elementi notiziari acquisiti;

TENUTO CONTO che il Bollettino di previsione nazionale incendi boschivi e' strutturato su scala provinciale e riporta lo scenario di previsione di natura probabilistica delle condizioni di suscettivita' all'innesco ed alla propagazione degli incendi boschivi, articolate su tre livelli cosi' definiti:

Suscettivita' bassa: ad innesco avvenuto, ancorche' poco probabile, l'incendio si propaghera' in maniera tale che dovrebbe essere fronteggiato con le sole forze ordinarie, comunque necessarie.
Suscettivita' media: ad innesco avvenuto, l'incendio si propaghera' in maniera tale da dover essere tempestivamente fronteggiato con forze ordinarie, altrimenti potrebbe essere necessario un dispiegamento di ulteriori forze per contrastarlo, rafforzando le squadre a terra ed impiegando piccoli e medi mezzi aerei.
Suscettivita' alta: ad innesco avvenuto, l'incendio si propaghera' in maniera tale da poter rapidamente raggiungere dimensioni e intensita' tali da renderlo difficilmente contrastabile con le sole forze ordinarie, ancorche' rinforzate, richiedendo il dispiegamento di ulteriori mezzi aerei.

SI EMETTE IL SEGUENTE

BOLLETTINO DI PREVISIONE NAZIONALE INCENDI BOSCHIVI

PREVISIONI METEO (fornite dal Servizio Centro Funzionale Centrale settore Meteo)

SITUAZIONE:correnti umide atlantiche apporteranno, nella giornata di oggi, locali fenomeni temporaleschi sulle aree alpine, specie centro-orientali, e un rinforzo della ventilazione su mar Ligure ed aree appenniniche settentrionali; altrove prevarranno generali condizioni di tempo stabile. Nei giorni successivi si avranno ancora locali fenomeni sulle aree alpine mentre al centro-sud si assisterà ad un nuovo aumento dei valori termici.

Previsioni per il 28 LUGLIO 2015

Nord
Precipitazioni: isolate, anche a carattere di rovescio o temporale, su Triveneto e settori alpini lombardi.
Venti: moderati sud-occidentali sulla Liguria di Levante e sull'Appennino emiliano; deboli variabili altrove con locali rinforzi da meridione sulle zone adriatiche.
Temperature: senza variazioni di rilievo.
Umidità minima nei bassi strati: intorno al 40-60%.

Centro e Sardegna
Precipitazioni: assenti o non rilevanti.
Venti: da deboli a moderati sud-occidentali sulle regioni peninsulari, con rinforzi sull'Alta Toscana; da deboli a moderati occidentali o nord-occidentali sulla Sardegna, specie sulle Bocche di Bonifacio.
Temperature: senza variazioni di rilievo.
Umidità minima nei bassi strati: intorno al 30-50%.

Sud e Sicilia
Precipitazioni: assenti o non rilevanti.
Venti: deboli dai quadranti occidentali sulle regioni tirreniche, con locali rinforzi sulla Sicilia; deboli variabili sulle restanti zone.
Temperature: senza variazioni di rilievo.
Umidità minima nei bassi strati: intorno al 30-50%.

CONDIZIONI DI SUSCETTIVITA' ALL'INNESCO E ALLA PROPAGAZIONE DI INCENDI BOSCHIVI PREVISTE PER IL 28 LUGLIO 2015

		BASSA	MEDIA	ALTA
NORD	VALLE D'AOSTA	AO		
	PIEMONTE	In tutte le province		
	LOMBARDIA	In tutte le province		
	TRENTINO A. A.	In tutte le province		
	VENETO	In tutte le province		
	FRIULI V. GIULIA	In tutte le province		
	LIGURIA	In tutte le province		
	EMILIA-ROMAGNA	MO, BO, FE, RA, RN, PC, PR, RE	FC	
CENTRO E SARDEGNA	TOSCANA	MS, LU, PT, GR, PO	SI, AR, LI, FI, PI	
	UMBRIA	TR	PG	
	MARCHE		In tutte le province	
	LAZIO	VT, RI, RM	LT, FR	
	ABRUZZO	PE, TE, CH	AQ	
	SARDEGNA		SS, OR, CI, OG, VS	NU, CA, OT
SUD E SICILIA	MOLISE	IS	CB	
	CAMPANIA	CE, NA	BN, AV, SA	
	PUGLIA	LE, BR	BA, TA, FG, BAT	
	BASILICATA		In tutte le province	
	CALABRIA	VV	RC, KR, CZ, CS	
	SICILIA		In tutte le province	

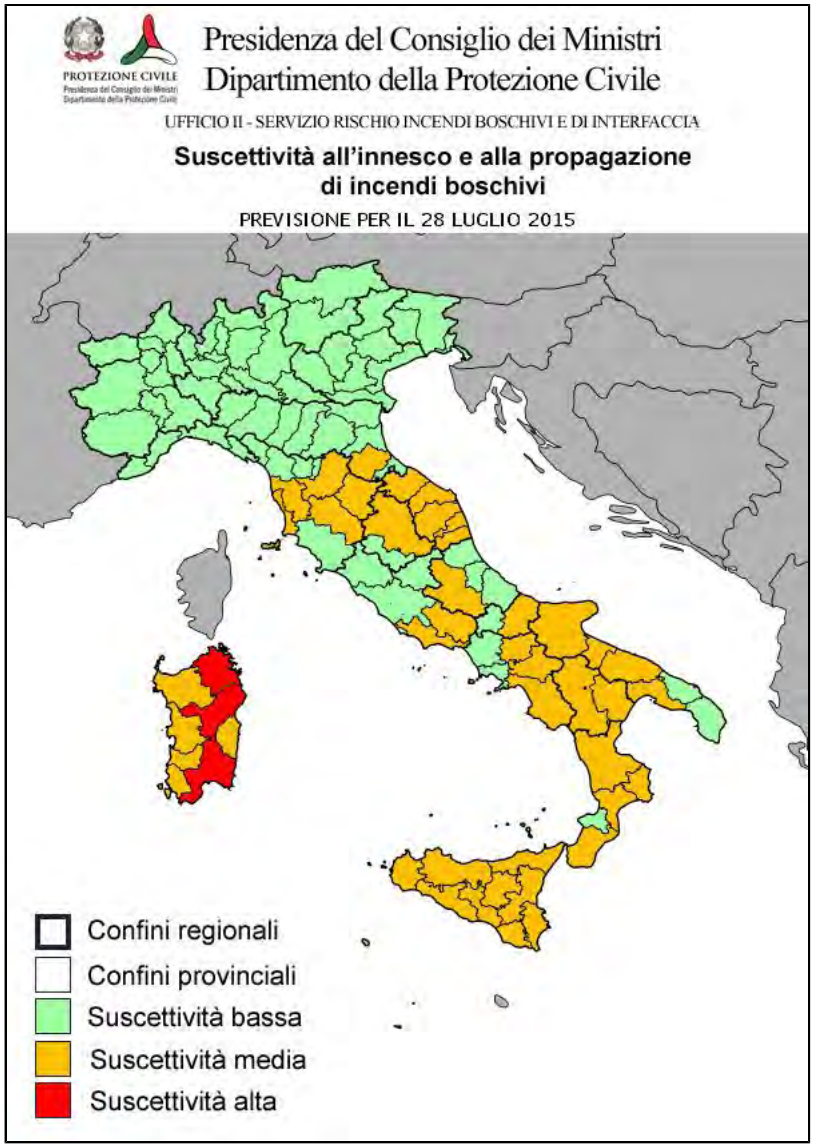

NOTE

CONDIZIONI DI SUSCETTIVITA' ALL'INNESCO E ALLA PROPAGAZIONE DI INCENDI BOSCHIVI PREVISTE PER IL 29 LUGLIO 2015

		BASSA	MEDIA	ALTA
NORD	VALLE D'AOSTA	AO		
	PIEMONTE	In tutte le province		
	LOMBARDIA	In tutte le province		
	TRENTINO A. A.	In tutte le province		
	VENETO	In tutte le province		
	FRIULI V. GIULIA	In tutte le province		
	LIGURIA	In tutte le province		
	EMILIA-ROMAGNA	BO, PC, MO, FE, RE, PR	RN, FC, RA	
CENTRO E SARDEGNA	TOSCANA	PT, PO, LU, MS	GR, PI, SI, LI, AR, FI	
	UMBRIA		In tutte le province	
	MARCHE	FM, AP	PU, AN, MC	
	LAZIO	LT, RI, RM, FR	VT	
	ABRUZZO	PE, CH, TE	AQ	
	SARDEGNA	OG	CI, OR, CA, NU, VS, SS	OT
SUD E SICILIA	MOLISE	In tutte le province		
	CAMPANIA	SA, CE, NA	AV, BN	
	PUGLIA	LE, BR, BA, BAT, TA	FG	
	BASILICATA		In tutte le province	
	CALABRIA	VV	CS, RC, KR, CZ	
	SICILIA		In tutte le province	

NOTE

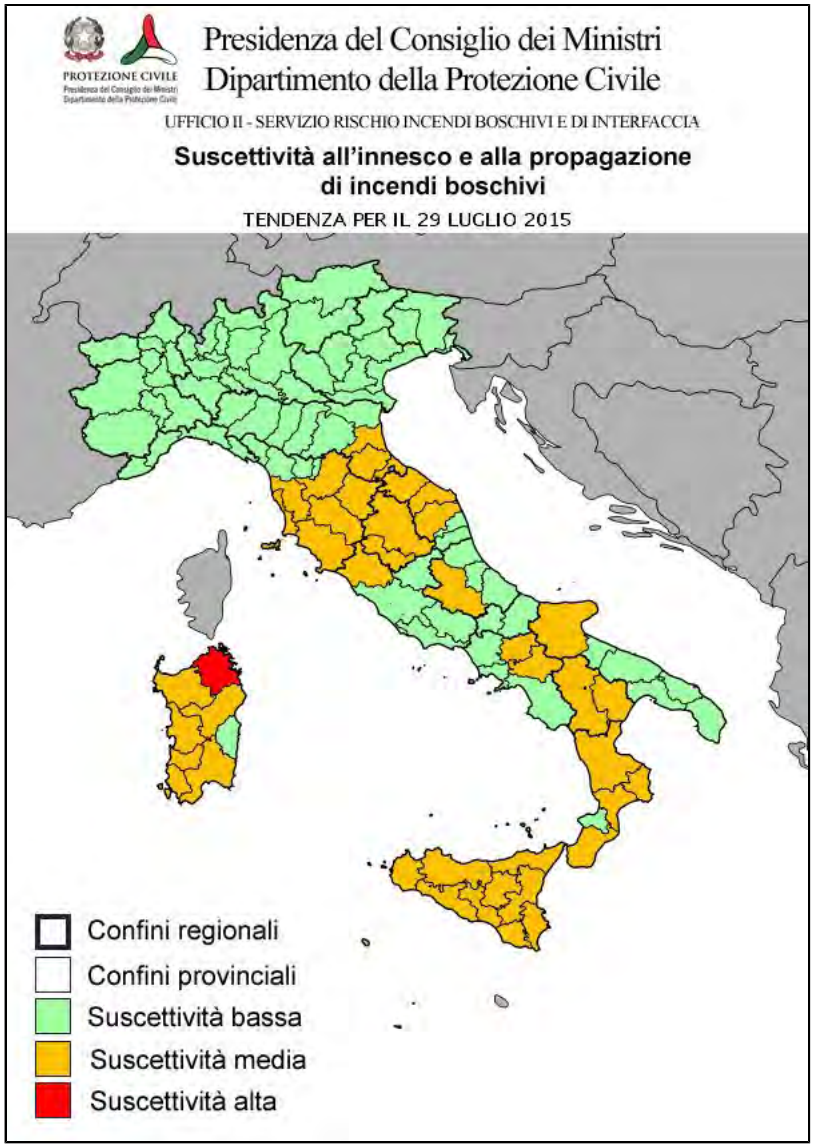

IL DIRETTORE DELL'UFFICIO
F.to Silvano Meroi

Presidenza del Consiglio dei Ministri

DIPARTIMENTO DELLA PROTEZIONE CIVILE
UFFICIO RISCHI IDROGEOLOGICI E ANTROPICI
SERVIZIO RISCHIO INCENDI BOSCHIVI E DI INTERFACCIA

INFORMATIVA N. 156/2015 ***emissione del 28/07/2015***

VISTA la Direttiva Presidente Consiglio dei Ministri 01/7/2011 recante 'Direttiva in materia di lotta attiva agli incendi boschivi' pubblicata nella G.U. n. 208 del 7/9/2011:

VISTO il Decreto attuativo del Capo del Dipartimento della Protezione Civile Rep n. 50 del 19/01/2012;

SULLA BASE dei modelli di analisi delle condizioni favorevoli all'innesco ed alla propagazione degli incendi boschivi in uso presso il Dipartimento della Protezione Civile;

SULLA BASE delle previsioni meteo del Servizio Centro Funzionale Centrale settore Meteo;

SULLA BASE degli elementi notiziari acquisiti;

TENUTO CONTO che il Bollettino di previsione nazionale incendi boschivi e' strutturato su scala provinciale e riporta lo scenario di previsione di natura probabilistica delle condizioni di suscettivita' all'innesco ed alla propagazione degli incendi boschivi, articolate su tre livelli cosi' definiti:

Suscettivita' bassa: ad innesco avvenuto, ancorche' poco probabile, l'incendio si propaghera' in maniera tale che dovrebbe essere fronteggiato con le sole forze ordinarie, comunque necessarie.
Suscettivita' media: ad innesco avvenuto, l'incendio si propaghera' in maniera tale da dover essere tempestivamente fronteggiato con forze ordinarie, altrimenti potrebbe essere necessario un dispiegamento di ulteriori forze per contrastarlo, rafforzando le squadre a terra ed impiegando piccoli e medi mezzi aerei.
Suscettivita' alta: ad innesco avvenuto, l'incendio si propaghera' in maniera tale da poter rapidamente raggiungere dimensioni e intensita' tali da renderlo difficilmente contrastabile con le sole forze ordinarie, ancorche' rinforzate, richiedendo il dispiegamento di ulteriori mezzi aerei.

SI EMETTE IL SEGUENTE

BOLLETTINO DI PREVISIONE NAZIONALE INCENDI BOSCHIVI

PREVISIONI METEO (fornite dal Servizio Centro Funzionale Centrale settore Meteo)

SITUAZIONE:il bacino del Mediterraneo è dominato da un robusto anticiclone che reca tempo stabile e soleggiato anche su gran parte della nostra Penisola. Tuttavia, il flusso zonale presente sull'Europa centrale interessa marginalmente il settentrione italiano, favorendo una modesta instabilità; tale instabilità tenderà ad accentuarsi, per la flessione del campo, nella giornata di domani ed in quella di giovedì, coinvolgendo parzialmente i settori appenninici del centro.

Previsioni per il 29 LUGLIO 2015

Nord
Precipitazioni: da isolate a sparse, anche a carattere di rovescio o temporale, su tutti i settori alpini e prealpini, con locale coinvolgimento della pianura piemontese e lombarda e con intensificazione della fenomenologia, nel corso del pomeriggio-sera, su tutto il Triveneto.
Venti: moderati sud-occidentali sulla Liguria di Levante e sull'Appennino emiliano; deboli variabili altrove con locali rinforzi da nord-est sul golfo di Trieste.
Temperature: senza variazioni di rilievo.
Umidità minima nei bassi strati: intorno al 40-60%.

Centro e Sardegna
Precipitazioni: isolati rovesci sull'alta Toscana; assenti o non rilevanti altrove.
Venti: da deboli a moderati occidentali sulle regioni peninsulari, con rinforzi sulla Sardegna, specie sulle Bocche di Bonifacio, e da sud-ovest sull'alta Toscana e sull'Appennino umbro-marchigiano, fino a forti sui crinali; deboli variabili altrove.
Temperature: senza variazioni di rilievo.
Umidità minima nei bassi strati: intorno al 30-50%.

Sud e Sicilia
Precipitazioni: assenti o non rilevanti.
Venti: deboli dai quadranti occidentali sulle regioni tirreniche, con locali rinforzi da nord-ovest sulla Sicilia e sulla Calabria meridionale; deboli variabili sulle restanti zone.
Temperature: senza variazioni di rilievo.
Umidità minima nei bassi strati: intorno al 30-50%.

CONDIZIONI DI SUSCETTIVITA' ALL'INNESCO E ALLA PROPAGAZIONE DI INCENDI BOSCHIVI PREVISTE PER IL 29 LUGLIO 2015

		BASSA	MEDIA	ALTA
NORD	VALLE D'AOSTA	AO		
	PIEMONTE	In tutte le province		
	LOMBARDIA	In tutte le province		
	TRENTINO A. A.	In tutte le province		
	VENETO	In tutte le province		
	FRIULI V. GIULIA	In tutte le province		
	LIGURIA	GE, SV, SP	IM	
	EMILIA-ROMAGNA	FE, MO, RE, PR, PC	FC, RN, RA, BO	
CENTRO E SARDEGNA	TOSCANA	MS, PO, PT, LU	SI, GR, AR, FI, LI, PI	
	UMBRIA		In tutte le province	
	MARCHE		AP, AN, PU, FM	MC
	LAZIO	RI, RM	VT, LT, FR	
	ABRUZZO		In tutte le province	
	SARDEGNA		NU, CA, VS, OG, OR, CI, SS	OT
SUD E SICILIA	MOLISE		In tutte le province	
	CAMPANIA	NA, CE	AV, SA, BN	
	PUGLIA	TA, LE, BA, BR, BAT	FG	
	BASILICATA		In tutte le province	
	CALABRIA	VV	KR, RC	CZ, CS
	SICILIA		ME, CT, TP, SR, RG, PA	AG, EN, CL

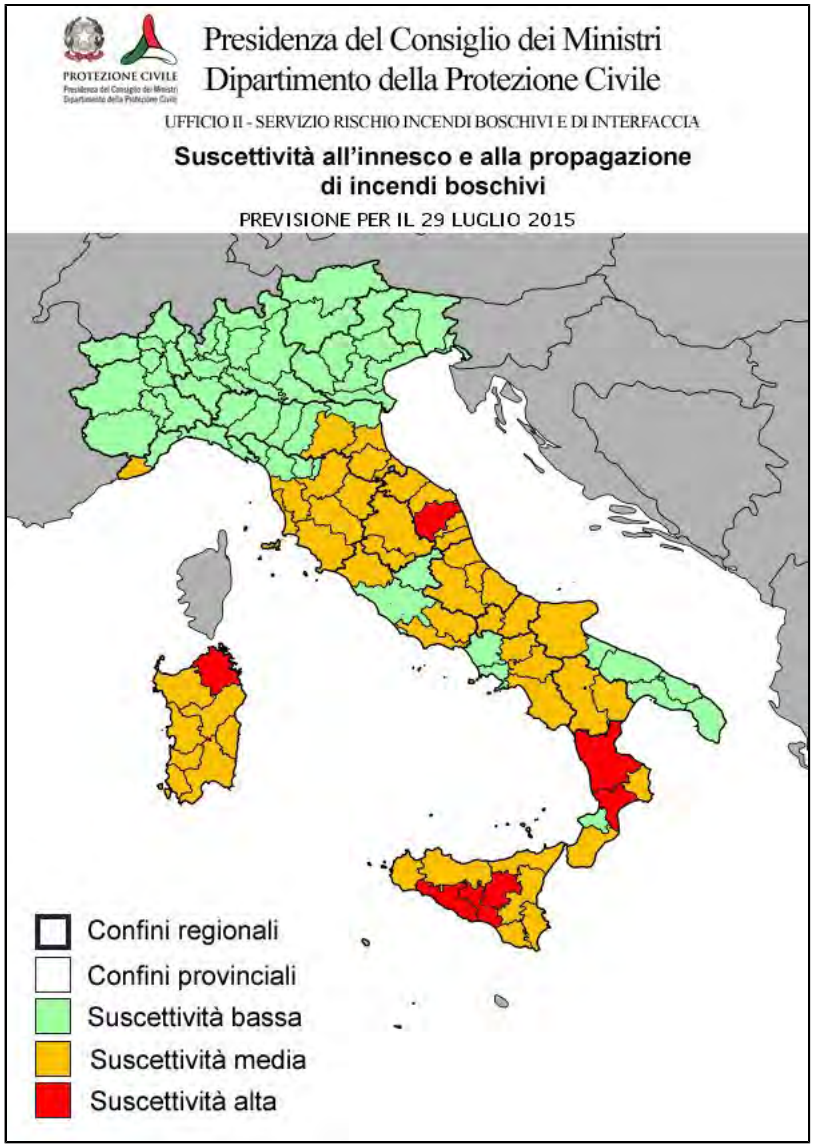

NOTE

CONDIZIONI DI SUSCETTIVITA' ALL'INNESCO E ALLA PROPAGAZIONE DI INCENDI BOSCHIVI PREVISTE PER IL 30 LUGLIO 2015

		BASSA	MEDIA	ALTA
NORD	VALLE D'AOSTA	AO		
	PIEMONTE	In tutte le province		
	LOMBARDIA	In tutte le province		
	TRENTINO A. A.	In tutte le province		
	VENETO	In tutte le province		
	FRIULI V. GIULIA	In tutte le province		
	LIGURIA	In tutte le province		
	EMILIA-ROMAGNA	In tutte le province		
CENTRO E SARDEGNA	TOSCANA	MS, PT, FI, PO, LU, AR	GR, PI, LI, SI	
	UMBRIA	In tutte le province		
	MARCHE	In tutte le province		
	LAZIO	RM, RI	FR, VT, LT	
	ABRUZZO	In tutte le province		
	SARDEGNA		In tutte le province	
SUD E SICILIA	MOLISE		In tutte le province	
	CAMPANIA	NA	CE, BN, SA, AV	
	PUGLIA	BAT, BA, TA, BR, LE	FG	
	BASILICATA		In tutte le province	
	CALABRIA	VV	CS, KR, CZ, RC	
	SICILIA		In tutte le province	

NOTE

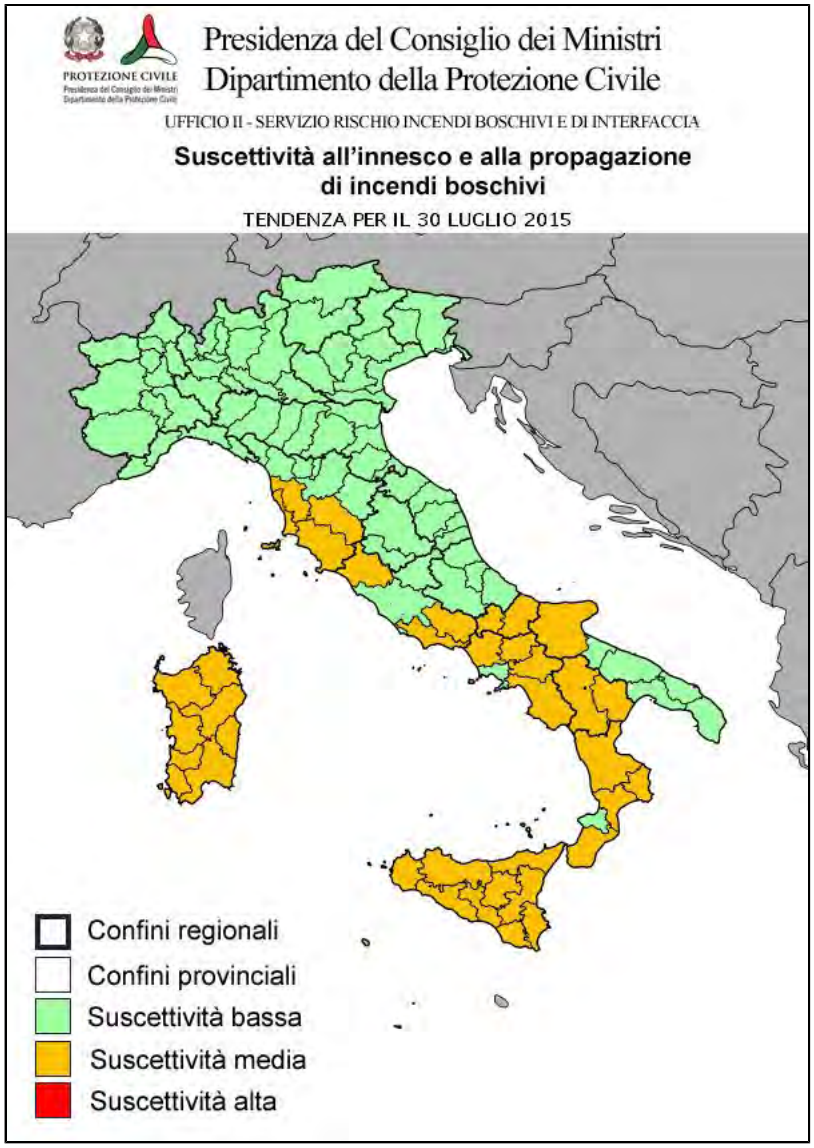

IL DIRETTORE DELL'UFFICIO
F.to Silvano Meroi

Presidenza del Consiglio dei Ministri

DIPARTIMENTO DELLA PROTEZIONE CIVILE
UFFICIO RISCHI IDROGEOLOGICI E ANTROPICI
SERVIZIO RISCHIO INCENDI BOSCHIVI E DI INTERFACCIA

INFORMATIVA N. 157/2015 ***emissione del 29/07/2015***

VISTA la Direttiva Presidente Consiglio dei Ministri 01/7/2011 recante 'Direttiva in materia di lotta attiva agli incendi boschivi' pubblicata nella G.U. n. 208 del 7/9/2011:

VISTO il Decreto attuativo del Capo del Dipartimento della Protezione Civile Rep n. 50 del 19/01/2012;

SULLA BASE dei modelli di analisi delle condizioni favorevoli all'innesco ed alla propagazione degli incendi boschivi in uso presso il Dipartimento della Protezione Civile;

SULLA BASE delle previsioni meteo del Servizio Centro Funzionale Centrale settore Meteo;

SULLA BASE degli elementi notiziari acquisiti;

TENUTO CONTO che il Bollettino di previsione nazionale incendi boschivi e' strutturato su scala provinciale e riporta lo scenario di previsione di natura probabilistica delle condizioni di suscettivita' all'innesco ed alla propagazione degli incendi boschivi, articolate su tre livelli cosi' definiti:

Suscettivita' bassa: ad innesco avvenuto, ancorche' poco probabile, l'incendio si propaghera' in maniera tale che dovrebbe essere fronteggiato con le sole forze ordinarie, comunque necessarie.
Suscettivita' media: ad innesco avvenuto, l'incendio si propaghera' in maniera tale da dover essere tempestivamente fronteggiato con forze ordinarie, altrimenti potrebbe essere necessario un dispiegamento di ulteriori forze per contrastarlo, rafforzando le squadre a terra ed impiegando piccoli e medi mezzi aerei.
Suscettivita' alta: ad innesco avvenuto, l'incendio si propaghera' in maniera tale da poter rapidamente raggiungere dimensioni e intensita' tali da renderlo difficilmente contrastabile con le sole forze ordinarie, ancorche' rinforzate, richiedendo il dispiegamento di ulteriori mezzi aerei.

SI EMETTE IL SEGUENTE

BOLLETTINO DI PREVISIONE NAZIONALE INCENDI BOSCHIVI

PREVISIONI METEO (fornite dal Servizio Centro Funzionale Centrale settore Meteo)

SITUAZIONE:il flusso umido atlantico scorre sull'Europa centro-settentrionale, interessando marginalmente anche le nostre regioni settentrionali, in special modo le aree alpine e il Triveneto con locali precipitazioni. Sulle altre regioni il tempo si manterrà stabile e soleggiato con temperature in aumento al Sud.

Previsioni per il 30 LUGLIO 2015

Nord

Precipitazioni: sparse, anche a carattere di rovescio o temporale, su tutte le regioni, specie su Triveneto, Lombardia sud-orientale e pianura emiliana.
Venti: da deboli a moderati sud-occidentali sulla Liguria di Levante e sull'Appennino emiliano; moderati da nord-est sull'Alto Adriatico; deboli variabili altrove.
Temperature: in diminuzione nei valori massimi, localmente anche sensibile.
Umidità minima nei bassi strati: intorno al 40-60%.

Centro e Sardegna

Precipitazioni: da isolate a sparse, anche a carattere di rovescio o temporale, sulla Toscana settentrionale e sulle Marche; isolati rovesci o brevi temporali, su Umbria, settori interni ed Appenninici di Lazio ed Abruzzo e sulle aree montuose più interne della Sardegna.
Venti: da deboli a moderati occidentali su Toscana, Umbria, Lazio e Sardegna, con rinforzi su Sardegna, specie sulle Bocche di Bonifacio, sull'Alta Toscana e sui crinali appenninici; deboli variabili altrove.
Temperature: in lieve aumento nei valori minimi.
Umidità minima nei bassi strati: intorno al 30-50%.

Sud e Sicilia

Precipitazioni: assenti.
Venti: deboli dai quadranti occidentali sulle regioni tirreniche, con locali rinforzi da nord-ovest sulla Sicilia e sulla Calabria meridionale; deboli variabili sulle restanti zone.
Temperature: in lieve aumento.
Umidità minima nei bassi strati: intorno al 30-50%.

CONDIZIONI DI SUSCETTIVITA' ALL'INNESCO E ALLA PROPAGAZIONE DI INCENDI BOSCHIVI PREVISTE PER IL 30 LUGLIO 2015

		BASSA	MEDIA	ALTA
NORD	VALLE D'AOSTA	AO		
	PIEMONTE	In tutte le province		
	LOMBARDIA	In tutte le province		
	TRENTINO A. A.	In tutte le province		
	VENETO	In tutte le province		
	FRIULI V. GIULIA	In tutte le province		
	LIGURIA	In tutte le province		
	EMILIA-ROMAGNA	In tutte le province		
CENTRO E SARDEGNA	TOSCANA	PT, MS, PO, LU	AR, GR, LI, FI, PI, SI	
	UMBRIA		In tutte le province	
	MARCHE		In tutte le province	
	LAZIO	RM, RI	LT, VT, FR	
	ABRUZZO		In tutte le province	
	SARDEGNA		In tutte le province	
SUD E SICILIA	MOLISE		In tutte le province	
	CAMPANIA	NA	AV, CE, SA	BN
	PUGLIA	LE, BR, TA	BAT, BA	FG
	BASILICATA		In tutte le province	
	CALABRIA	VV	CS, RC, KR	CZ
	SICILIA		In tutte le province	

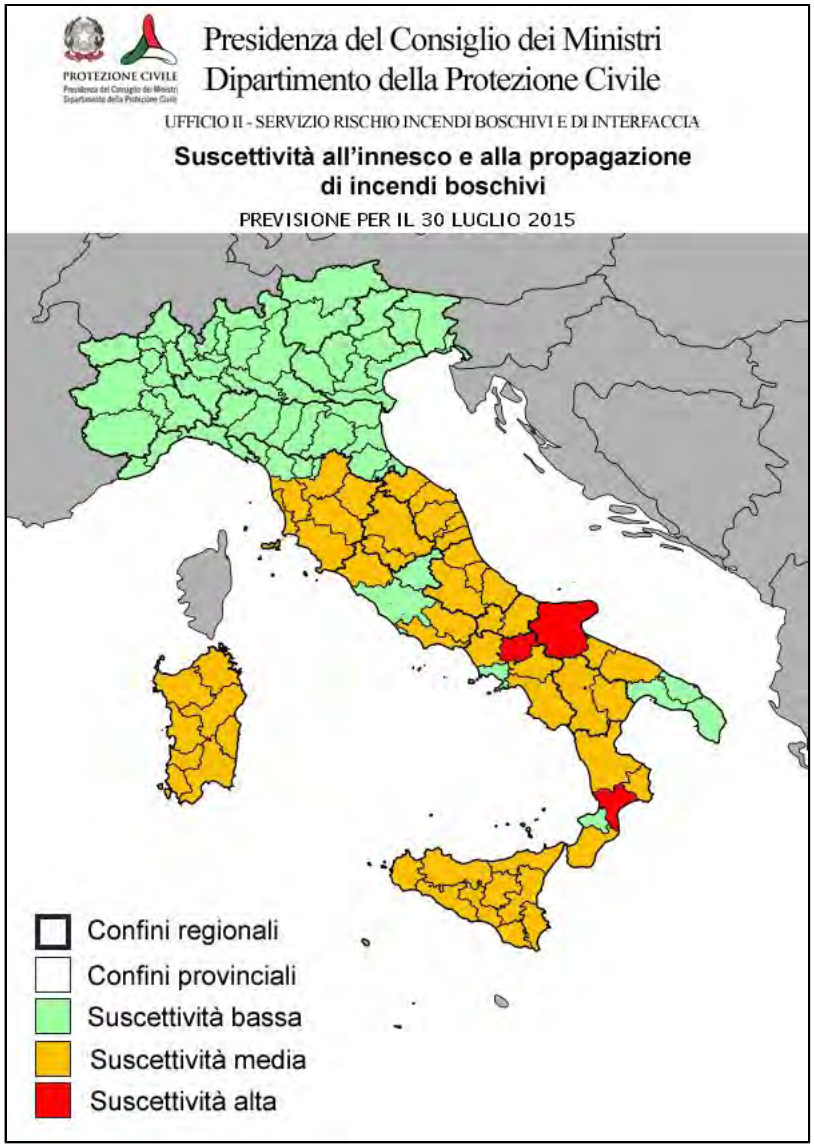

NOTE

CONDIZIONI DI SUSCETTIVITA' ALL'INNESCO E ALLA PROPAGAZIONE DI INCENDI BOSCHIVI PREVISTE PER IL 31 LUGLIO 2015

		BASSA	MEDIA	ALTA
NORD	VALLE D'AOSTA	AO		
	PIEMONTE	In tutte le province		
	LOMBARDIA	In tutte le province		
	TRENTINO A. A.	In tutte le province		
	VENETO	In tutte le province		
	FRIULI V. GIULIA	In tutte le province		
	LIGURIA	SP	GE, IM, SV	
	EMILIA-ROMAGNA	In tutte le province		
CENTRO E SARDEGNA	TOSCANA	AR, LU, PO, PT, FI, LI, GR, MS	PI, SI	
	UMBRIA	TR	PG	
	MARCHE	In tutte le province		
	LAZIO	RI, RM	VT, FR, LT	
	ABRUZZO	In tutte le province		
	SARDEGNA		In tutte le province	
SUD E SICILIA	MOLISE	In tutte le province		
	CAMPANIA	NA	BN, SA, AV, CE	
	PUGLIA	LE, BR, TA, BAT	BA, FG	
	BASILICATA		In tutte le province	
	CALABRIA	KR, VV	RC, CZ, CS	
	SICILIA		In tutte le province	

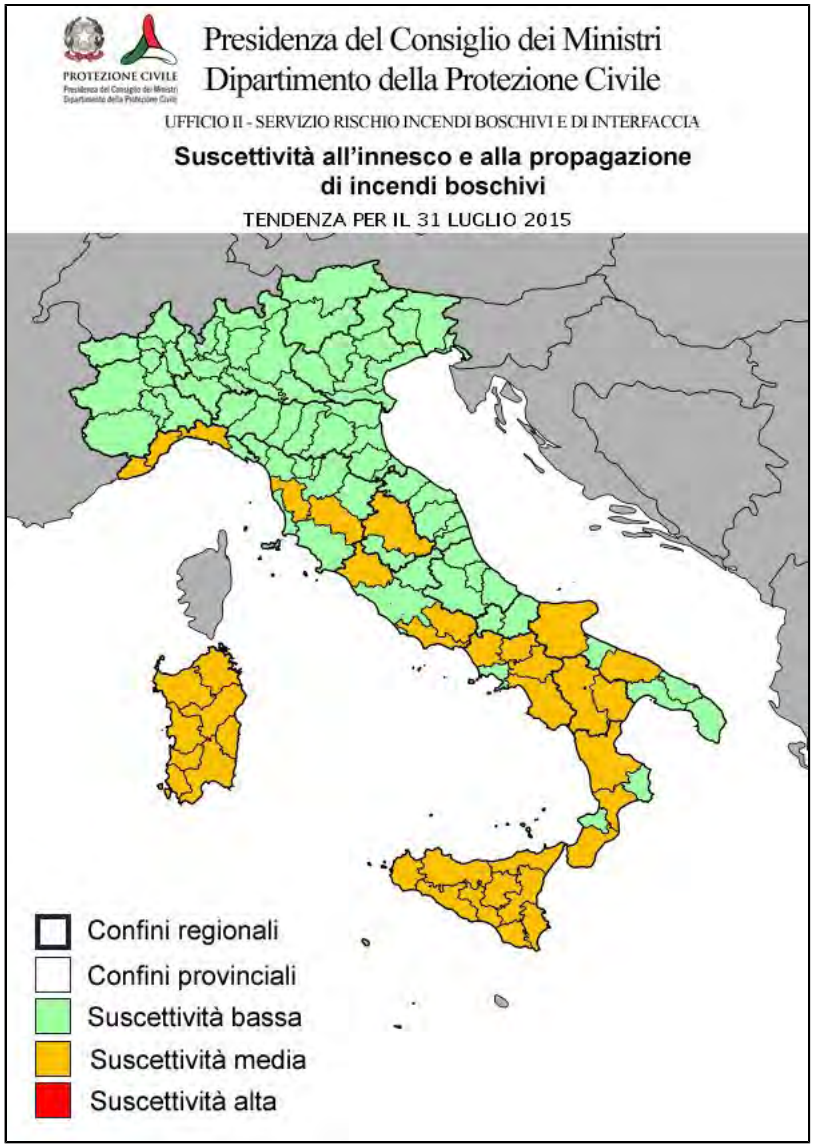

IL DIRETTORE DELL'UFFICIO
F.to Silvano Meroi

NOTE

Presidenza del Consiglio dei Ministri

DIPARTIMENTO DELLA PROTEZIONE CIVILE
UFFICIO RISCHI IDROGEOLOGICI E ANTROPICI
SERVIZIO RISCHIO INCENDI BOSCHIVI E DI INTERFACCIA

INFORMATIVA N. 158/2015 ***emissione del 30/07/2015***

VISTA la Direttiva Presidente Consiglio dei Ministri 01/7/2011 recante 'Direttiva in materia di lotta attiva agli incendi boschivi' pubblicata nella G.U. n. 208 del 7/9/2011:

VISTO il Decreto attuativo del Capo del Dipartimento della Protezione Civile Rep n. 50 del 19/01/2012;

SULLA BASE dei modelli di analisi delle condizioni favorevoli all'innesco ed alla propagazione degli incendi boschivi in uso presso il Dipartimento della Protezione Civile;

SULLA BASE delle previsioni meteo del Servizio Centro Funzionale Centrale settore Meteo;

SULLA BASE degli elementi notiziari acquisiti;

TENUTO CONTO che il Bollettino di previsione nazionale incendi boschivi e' strutturato su scala provinciale e riporta lo scenario di previsione di natura probabilistica delle condizioni di suscettivita' all'innesco ed alla propagazione degli incendi boschivi, articolate su tre livelli cosi' definiti:

Suscettivita' bassa: ad innesco avvenuto, ancorche' poco probabile, l'incendio si propaghera' in maniera tale che dovrebbe essere fronteggiato con le sole forze ordinarie, comunque necessarie.
Suscettivita' media: ad innesco avvenuto, l'incendio si propaghera' in maniera tale da dover essere tempestivamente fronteggiato con forze ordinarie, altrimenti potrebbe essere necessario un dispiegamento di ulteriori forze per contrastarlo, rafforzando le squadre a terra ed impiegando piccoli e medi mezzi aerei.
Suscettivita' alta: ad innesco avvenuto, l'incendio si propaghera' in maniera tale da poter rapidamente raggiungere dimensioni e intensita' tali da renderlo difficilmente contrastabile con le sole forze ordinarie, ancorche' rinforzate, richiedendo il dispiegamento di ulteriori mezzi aerei.

SI EMETTE IL SEGUENTE

BOLLETTINO DI PREVISIONE NAZIONALE INCENDI BOSCHIVI

PREVISIONI METEO (fornite dal Servizio Centro Funzionale Centrale settore Meteo)

SITUAZIONE: correnti umide atlantiche continuano a scorrere sull'Europa centro-settentrionale, interessando anche le nostre regioni del Nord, con precipitazioni sparse in estensione nel corso della notte anche al medio Adriatico; domani si manifesteranno locali fenomeni d'instabilità sulle regioni centrali e parte del Sud. Sabato ancora isolati fenomeni al Centro-Nord in attesa, in serata, di un più organizzato peggioramento a partire dal Nord Ovest.

Previsioni per il 31 LUGLIO 2015

Nord

Precipitazioni: isolate, anche a carattere di rovescio o temporale su tutte le regioni in rapido esaurimento durante il corso della giornata.
Venti: da moderati a localmente forti: orientali sulle regioni dell'Alto Adriatico; settentrionali su Liguria e basso Piemonte. Deboli variabili altrove.
Temperature: in diminuzione nei valori massimi sul Nord-Ovest.
Umidità minima nei bassi strati: intorno al 40-50%

Centro e Sardegna

Precipitazioni: da isolate a sparse, a prevalente carattere di rovescio o temporale, su Marche ed Abruzzo in estensione durante la giornata ad Umbria e zone interne di Toscana, Lazio e Molise.
Venti: moderati settentrionali sulle coste di Sardegna e delle regioni adriatiche, deboli variabili altrove.
Temperature: in diminuzione su tutte le regioni adriatiche.
Umidità minima nei bassi strati: intorno al 30-50%.

Sud e Sicilia

Precipitazioni: isolate pomeridiane, anche a carattere di breve rovescio o temporale nelle zone interne ed appenniniche delle regioni peninsulari.
Venti: deboli a prevalente componente settentrionale con qualche rinforzo sulla Puglia.
Temperature: senza grandi variazioni.
Umidità minima nei bassi strati: intorno al 30-40%.

CONDIZIONI DI SUSCETTIVITA' ALL'INNESCO E ALLA PROPAGAZIONE DI INCENDI BOSCHIVI PREVISTE PER IL 31 LUGLIO 2015

		BASSA	MEDIA	ALTA
NORD	VALLE D'AOSTA	AO		
	PIEMONTE	In tutte le province		
	LOMBARDIA	In tutte le province		
	TRENTINO A. A.	In tutte le province		
	VENETO	In tutte le province		
	FRIULI V. GIULIA	In tutte le province		
	LIGURIA	SP	SV, IM, GE	
	EMILIA-ROMAGNA	In tutte le province		
CENTRO E SARDEGNA	TOSCANA	PT, PO, SI, AR, LU, MS	LI, GR, PI, FI	
	UMBRIA	In tutte le province		
	MARCHE	In tutte le province		
	LAZIO	RM, RI	LT, FR, VT	
	ABRUZZO	In tutte le province		
	SARDEGNA		OG, CA, NU, OT, SS	CI, VS, OR
SUD E SICILIA	MOLISE	IS	CB	
	CAMPANIA	NA, CE	SA, BN, AV	
	PUGLIA	BAT, BR, LE	TA, BA, FG	
	BASILICATA		In tutte le province	
	CALABRIA	VV, CS	CZ, RC, KR	
	SICILIA		ME, CT, RG, PA, SR, AG	EN, CL, TP

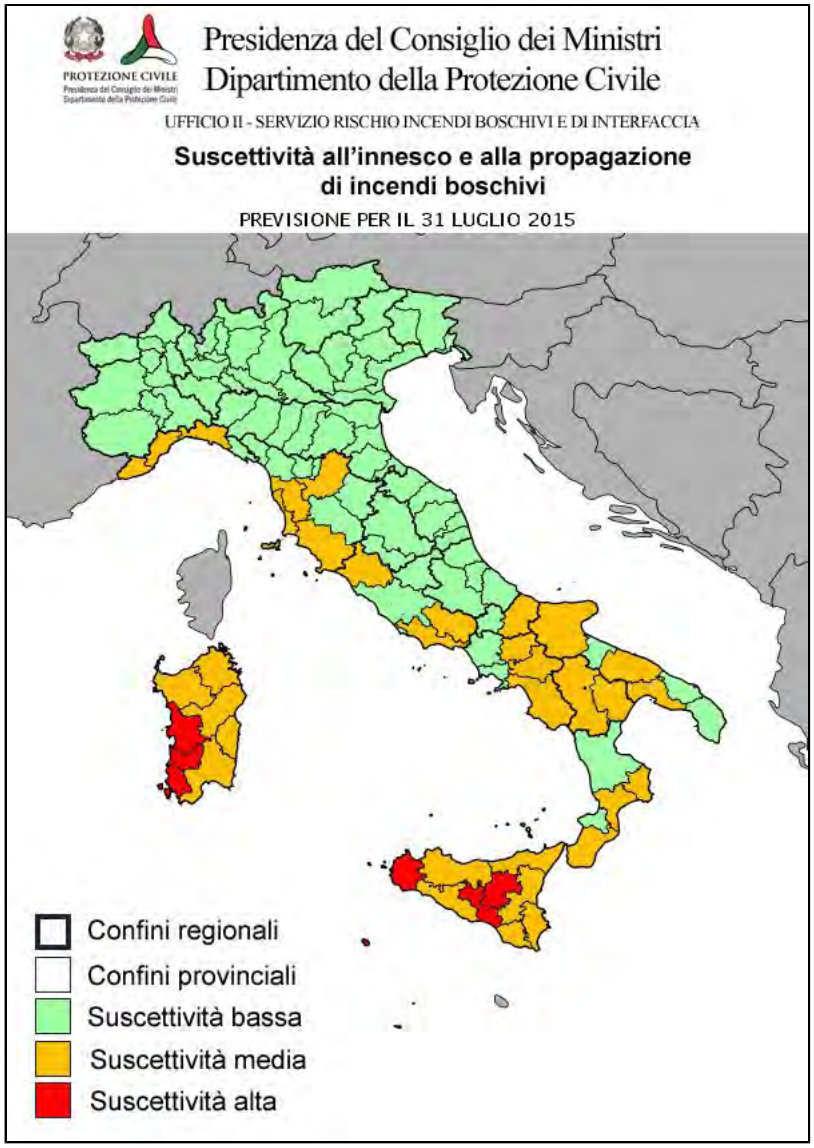

NOTE

CONDIZIONI DI SUSCETTIVITA' ALL'INNESCO E ALLA PROPAGAZIONE DI INCENDI BOSCHIVI PREVISTE PER IL 01 AGOSTO 2015

		BASSA	MEDIA	ALTA
NORD	VALLE D'AOSTA	AO		
	PIEMONTE	In tutte le province		
	LOMBARDIA	In tutte le province		
	TRENTINO A. A.	In tutte le province		
	VENETO	In tutte le province		
	FRIULI V. GIULIA	In tutte le province		
	LIGURIA	In tutte le province		
	EMILIA-ROMAGNA	In tutte le province		
CENTRO E SARDEGNA	TOSCANA	In tutte le province		
	UMBRIA	In tutte le province		
	MARCHE	In tutte le province		
	LAZIO	RI, RM	FR, VT, LT	
	ABRUZZO	In tutte le province		
	SARDEGNA		SS, CA, OT, OG	NU, VS, CI, OR
SUD E SICILIA	MOLISE	In tutte le province		
	CAMPANIA	In tutte le province		
	PUGLIA	BA, BAT	TA, FG, BR, LE	
	BASILICATA	In tutte le province		
	CALABRIA	CZ, CS, RC, VV	KR	
	SICILIA		EN, AG, PA, RG, SR, CT, ME	CL, TP

NOTE

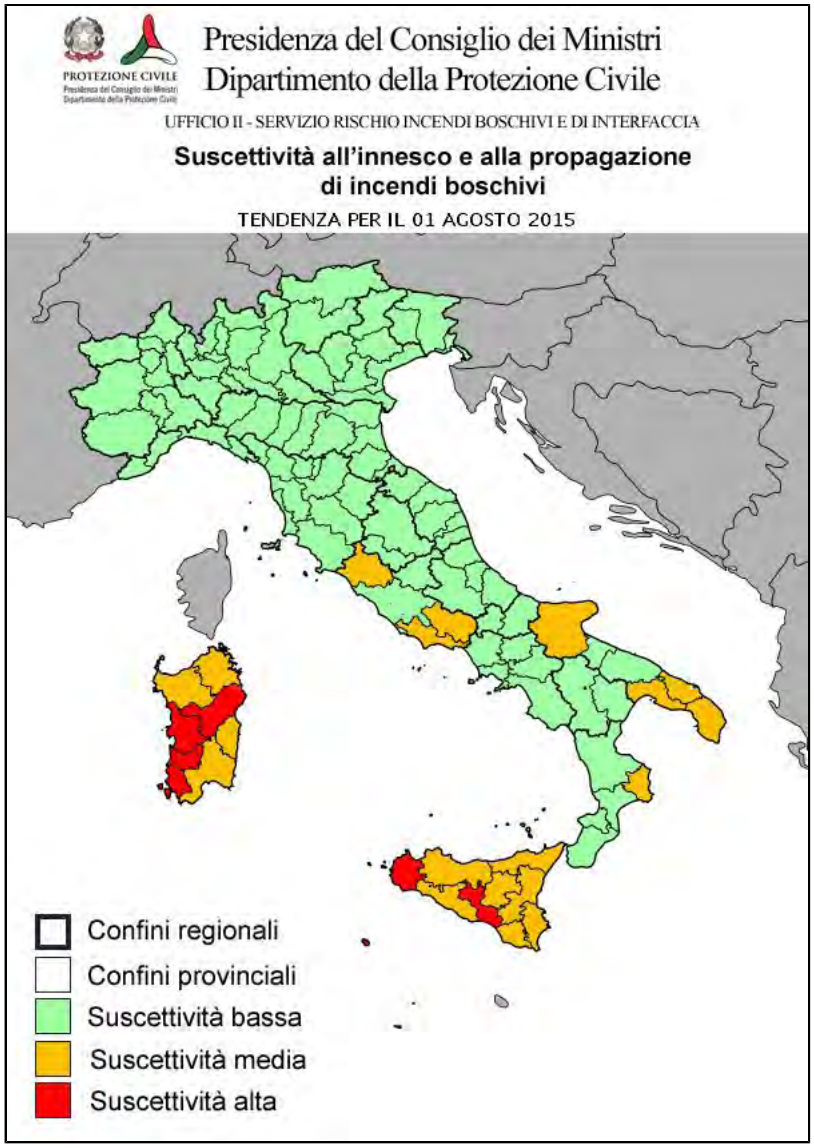

IL DIRETTORE DELL'UFFICIO
F.to Silvano Meroi

Presidenza del Consiglio dei Ministri

DIPARTIMENTO DELLA PROTEZIONE CIVILE
UFFICIO RISCHI IDROGEOLOGICI E ANTROPICI
SERVIZIO RISCHIO INCENDI BOSCHIVI E DI INTERFACCIA

INFORMATIVA N. 159/2015 ***emissione del 31/07/2015***

VISTA la Direttiva Presidente Consiglio dei Ministri 01/7/2011 recante 'Direttiva in materia di lotta attiva agli incendi boschivi' pubblicata nella G.U. n. 208 del 7/9/2011:

VISTO il Decreto attuativo del Capo del Dipartimento della Protezione Civile Rep n. 50 del 19/01/2012;

SULLA BASE dei modelli di analisi delle condizioni favorevoli all'innesco ed alla propagazione degli incendi boschivi in uso presso il Dipartimento della Protezione Civile;

SULLA BASE delle previsioni meteo del Servizio Centro Funzionale Centrale settore Meteo;

SULLA BASE degli elementi notiziari acquisiti;

TENUTO CONTO che il Bollettino di previsione nazionale incendi boschivi e' strutturato su scala provinciale e riporta lo scenario di previsione di natura probabilistica delle condizioni di suscettivita' all'innesco ed alla propagazione degli incendi boschivi, articolate su tre livelli cosi' definiti:

Suscettivita' bassa: ad innesco avvenuto, ancorche' poco probabile, l'incendio si propaghera' in maniera tale che dovrebbe essere fronteggiato con le sole forze ordinarie, comunque necessarie.
Suscettivita' media: ad innesco avvenuto, l'incendio si propaghera' in maniera tale da dover essere tempestivamente fronteggiato con forze ordinarie, altrimenti potrebbe essere necessario un dispiegamento di ulteriori forze per contrastarlo, rafforzando le squadre a terra ed impiegando piccoli e medi mezzi aerei.
Suscettivita' alta: ad innesco avvenuto, l'incendio si propaghera' in maniera tale da poter rapidamente raggiungere dimensioni e intensita' tali da renderlo difficilmente contrastabile con le sole forze ordinarie, ancorche' rinforzate, richiedendo il dispiegamento di ulteriori mezzi aerei.

SI EMETTE IL SEGUENTE

BOLLETTINO DI PREVISIONE NAZIONALE INCENDI BOSCHIVI

PREVISIONI METEO (fornite dal Servizio Centro Funzionale Centrale settore Meteo)

SITUAZIONE:un flusso umido atlantico scorrere sull'Europa centro-settentrionale, interessando anche le regioni settentrionali italiane, con precipitazioni da isolate a sparse in estensione nel corso della giornata odierna alle regioni centrali peninsulari; domani ancora isolati fenomeni al Centro-Nord in attesa, in serata, di un più organizzato peggioramento a partire dal Nord-Ovest che domenica attraverserà tutto il nord.

Previsioni per il 01 AGOSTO 2015

Nord
Precipitazioni: sparse, anche a carattere di rovescio o temporale su tutte le regioni, più frequenti su Valle d'Aosta, Alpi piemontesi, Oltrepo Pavese, Appennino emiliano e Liguria di Levante.
Venti: da deboli a moderati settentrionali sulla Liguria, con temporanei rinforzi fino a tesi; deboli meridionali sul Triveneto; deboli variabili altrove.
Temperature: in diminuzione nei valori massimi sul Nord-Ovest.
Umidità minima nei bassi strati: intorno al 40-50%.

Centro e Sardegna
Precipitazioni: da isolate a sparse, a prevalente carattere di rovescio o temporale, su Toscana, Umbria, zone interne di Marche, Abruzzo, Molise e Lazio e sulla Sardegna settentrionale.
Venti: moderati settentrionali sulla Sardegna occidentale; deboli a regime di brezza sulle altre regioni con locali rinforzi da sud-ovest sulle regioni tirreniche.
Temperature: in diminuzione le minime sulle regioni adriatiche; in generale lieve aumento le massime.

Sud e Sicilia
Precipitazioni: isolate pomeridiane, anche a carattere di breve rovescio o temporale sulle zone interne della Campania settentrionaleì.
Venti: deboli a prevalente componente settentrionale con rinforzi fino a tesi sulla Puglia centro-meridionale.
Temperature: in lieve diminuzione.
Umidità minima nei bassi strati: intorno al 30-40%.

CONDIZIONI DI SUSCETTIVITA' ALL'INNESCO E ALLA PROPAGAZIONE DI INCENDI BOSCHIVI PREVISTE PER IL 01 AGOSTO 2015

		BASSA	MEDIA	ALTA
NORD	VALLE D'AOSTA	AO		
	PIEMONTE	In tutte le province		
	LOMBARDIA	In tutte le province		
	TRENTINO A. A.	In tutte le province		
	VENETO	In tutte le province		
	FRIULI V. GIULIA	In tutte le province		
	LIGURIA	GE, IM, SP	SV	
	EMILIA-ROMAGNA	In tutte le province		
CENTRO E SARDEGNA	TOSCANA	PO, PT, FI, LU, AR, LI, MS	GR, SI, PI	
	UMBRIA	In tutte le province		
	MARCHE	In tutte le province		
	LAZIO	RM, RI	LT, VT, FR	
	ABRUZZO	PE, TE, CH	AQ	
	SARDEGNA		In tutte le province	
SUD E SICILIA	MOLISE	In tutte le province		
	CAMPANIA	AV, NA	CE, SA, BN	
	PUGLIA	BAT	LE, TA, BR, BA, FG	
	BASILICATA	PZ	MT	
	CALABRIA	VV, CS, CZ	RC, KR	
	SICILIA		In tutte le province	

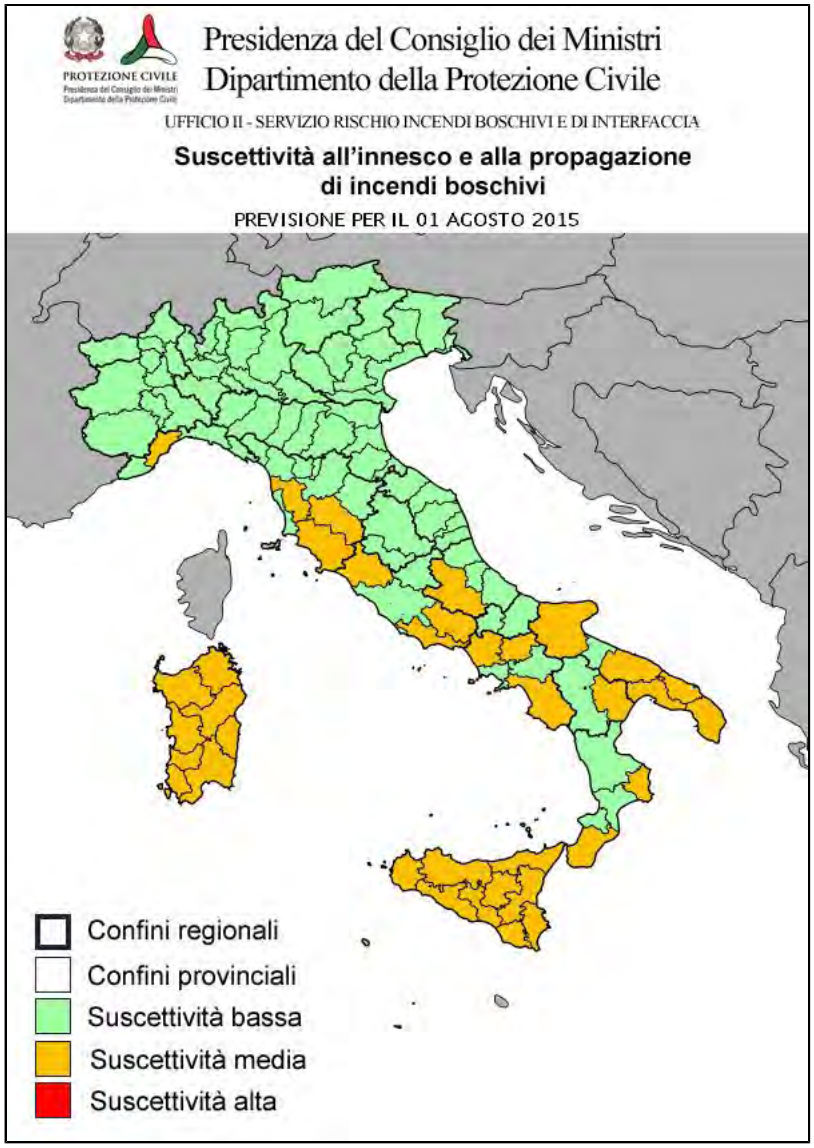

NOTE

CONDIZIONI DI SUSCETTIVITA' ALL'INNESCO E ALLA PROPAGAZIONE DI INCENDI BOSCHIVI PREVISTE PER IL 02 AGOSTO 2015

		BASSA	MEDIA	ALTA
NORD	VALLE D'AOSTA	AO		
	PIEMONTE	In tutte le province		
	LOMBARDIA	In tutte le province		
	TRENTINO A. A.	In tutte le province		
	VENETO	In tutte le province		
	FRIULI V. GIULIA	In tutte le province		
	LIGURIA	In tutte le province		
	EMILIA-ROMAGNA	In tutte le province		
CENTRO E SARDEGNA	TOSCANA	In tutte le province		
	UMBRIA	In tutte le province		
	MARCHE	In tutte le province		
	LAZIO	In tutte le province		
	ABRUZZO	In tutte le province		
	SARDEGNA	CA, OG	OR, OT, VS, NU, SS, CI	
SUD E SICILIA	MOLISE	In tutte le province		
	CAMPANIA	In tutte le province		
	PUGLIA	BA, TA, LE, BAT	FG, BR	
	BASILICATA		In tutte le province	
	CALABRIA	KR, VV, CZ, RC	CS	
	SICILIA	SR, RG	CT, ME, TP, CL, PA, AG, EN	

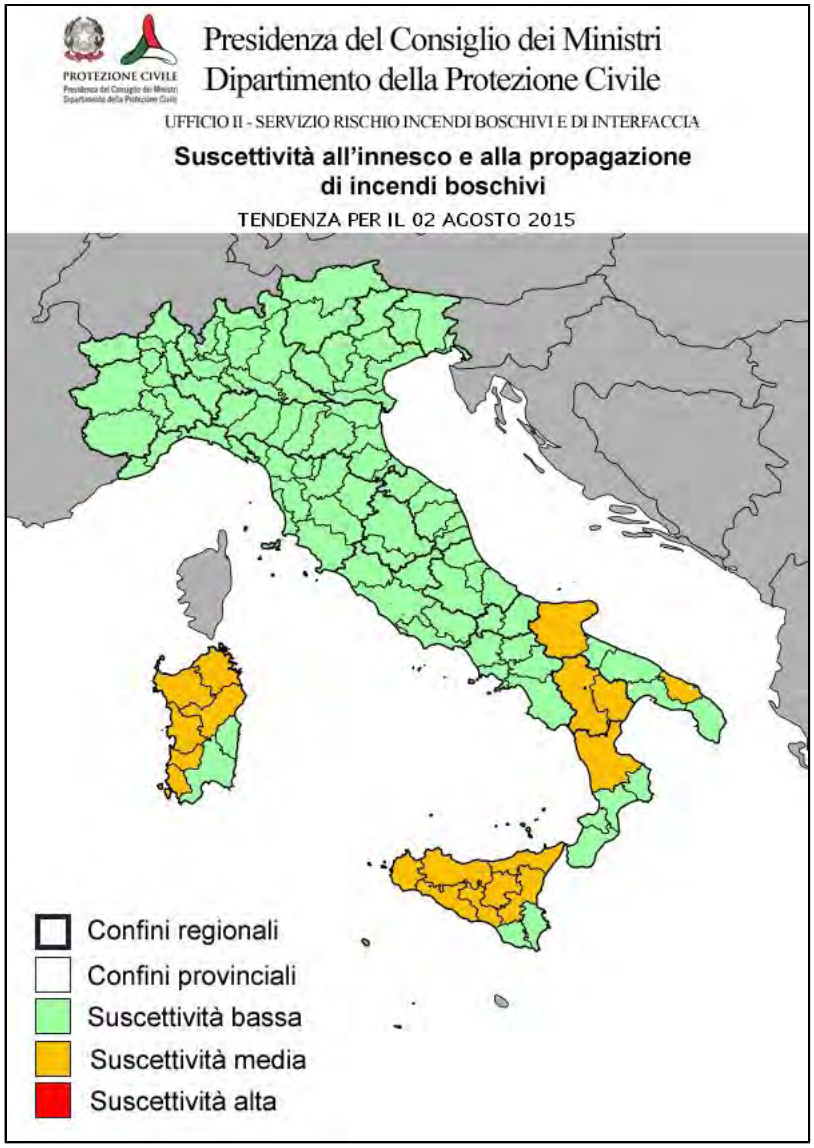

IL DIRETTORE DELL'UFFICIO
F.to Silvano Meroi

NOTE

Presidenza del Consiglio dei Ministri

DIPARTIMENTO DELLA PROTEZIONE CIVILE
UFFICIO RISCHI IDROGEOLOGICI E ANTROPICI
SERVIZIO RISCHIO INCENDI BOSCHIVI E DI INTERFACCIA

INFORMATIVA N. 160/2015 ***emissione del 01/08/2015***

VISTA la Direttiva Presidente Consiglio dei Ministri 01/7/2011 recante 'Direttiva in materia di lotta attiva agli incendi boschivi' pubblicata nella G.U. n. 208 del 7/9/2011:

VISTO il Decreto attuativo del Capo del Dipartimento della Protezione Civile Rep n. 50 del 19/01/2012;

SULLA BASE dei modelli di analisi delle condizioni favorevoli all'innesco ed alla propagazione degli incendi boschivi in uso presso il Dipartimento della Protezione Civile;

SULLA BASE delle previsioni meteo del Servizio Centro Funzionale Centrale settore Meteo;

SULLA BASE degli elementi notiziari acquisiti;

TENUTO CONTO che il Bollettino di previsione nazionale incendi boschivi e' strutturato su scala provinciale e riporta lo scenario di previsione di natura probabilistica delle condizioni di suscettivita' all'innesco ed alla propagazione degli incendi boschivi, articolate su tre livelli cosi' definiti:

Suscettivita' bassa: ad innesco avvenuto, ancorche' poco probabile, l'incendio si propaghera' in maniera tale che dovrebbe essere fronteggiato con le sole forze ordinarie, comunque necessarie.
Suscettivita' media: ad innesco avvenuto, l'incendio si propaghera' in maniera tale da dover essere tempestivamente fronteggiato con forze ordinarie, altrimenti potrebbe essere necessario un dispiegamento di ulteriori forze per contrastarlo, rafforzando le squadre a terra ed impiegando piccoli e medi mezzi aerei.
Suscettivita' alta: ad innesco avvenuto, l'incendio si propaghera' in maniera tale da poter rapidamente raggiungere dimensioni e intensita' tali da renderlo difficilmente contrastabile con le sole forze ordinarie, ancorche' rinforzate, richiedendo il dispiegamento di ulteriori mezzi aerei.

SI EMETTE IL SEGUENTE

BOLLETTINO DI PREVISIONE NAZIONALE INCENDI BOSCHIVI

PREVISIONI METEO (fornite dal Servizio Centro Funzionale Centrale settore Meteo)

SITUAZIONE: un’area depressionaria di origine atlantica sta raggiungendo le nostre regioni centro-settentrionali, apportando precipitazioni sparse, più frequenti su Nord Ovest e Toscana, in genere soleggiato al meridione. Domani residui fenomeni su Nord Est ed aree interne del centro-sud; lunedì tempo in genere stabile, salvo locali fenomeni pomeridiani sul versante adriatico centro-meridionale.

Previsioni per il 02 AGOSTO 2015

Nord

Precipitazioni: da isolate a sparse, anche a carattere di rovescio o temporale su Romagna, Trentino Alto Adige, Friuli Venezia Giulia e settori alpini del Veneto.
Venti: deboli variabili.
Temperature: in aumento nei valori massimi specie sulle regioni occidentali.
Umidità minima nei bassi strati: intorno al 40-50%

Centro e Sardegna

Precipitazioni: da isolate a sparse, a prevalente carattere di rovescio o temporale, su Marche e settori orientali di Umbria ed Abruzzo; isolate pomeridiane, a prevalente carattere di rovescio o temporale, su aree interne del Lazio, Molise e resto dell'Abruzzo.
Venti: da deboli a moderati settentrionali sulla Sardegna; deboli variabili, a prevalente regime di brezza, sulle altre regioni.
Temperature: in lieve aumento nei valori massimi.
Umidità minima nei bassi strati: intorno al 30-50%.

Sud e Sicilia

Precipitazioni: isolate pomeridiane, a prevalente carattere di rovescio o breve temporale, su Puglia centro-settentrionale, Basilicata, Calabria centro settentrionale ed aree interne della Sicilia.
Venti: deboli variabili, a prevalente regime di brezza, su tutte le regioni, con locali rinforzi da sud-est sulla Sicilia occidentale.
Temperature: in lieve aumento.
Umidità minima nei bassi strati: intorno al 30-40%.

CONDIZIONI DI SUSCETTIVITA' ALL'INNESCO E ALLA PROPAGAZIONE DI INCENDI BOSCHIVI PREVISTE PER IL 02 AGOSTO 2015

		BASSA	MEDIA	ALTA
NORD	VALLE D'AOSTA	AO		
	PIEMONTE	In tutte le province		
	LOMBARDIA	In tutte le province		
	TRENTINO A. A.	In tutte le province		
	VENETO	In tutte le province		
	FRIULI V. GIULIA	In tutte le province		
	LIGURIA	In tutte le province		
	EMILIA-ROMAGNA	In tutte le province		
CENTRO E SARDEGNA	TOSCANA	In tutte le province		
	UMBRIA	In tutte le province		
	MARCHE	In tutte le province		
	LAZIO	In tutte le province		
	ABRUZZO	In tutte le province		
	SARDEGNA	OG	NU, OT, SS, VS, CA, OR	CI
SUD E SICILIA	MOLISE	In tutte le province		
	CAMPANIA	CE, NA	BN, AV, SA	
	PUGLIA	BAT, LE, BR	TA, BA, FG	
	BASILICATA		In tutte le province	
	CALABRIA	CZ, KR, RC, VV	CS	
	SICILIA	SR	CT, ME, RG, EN, CL, AG	TP, PA

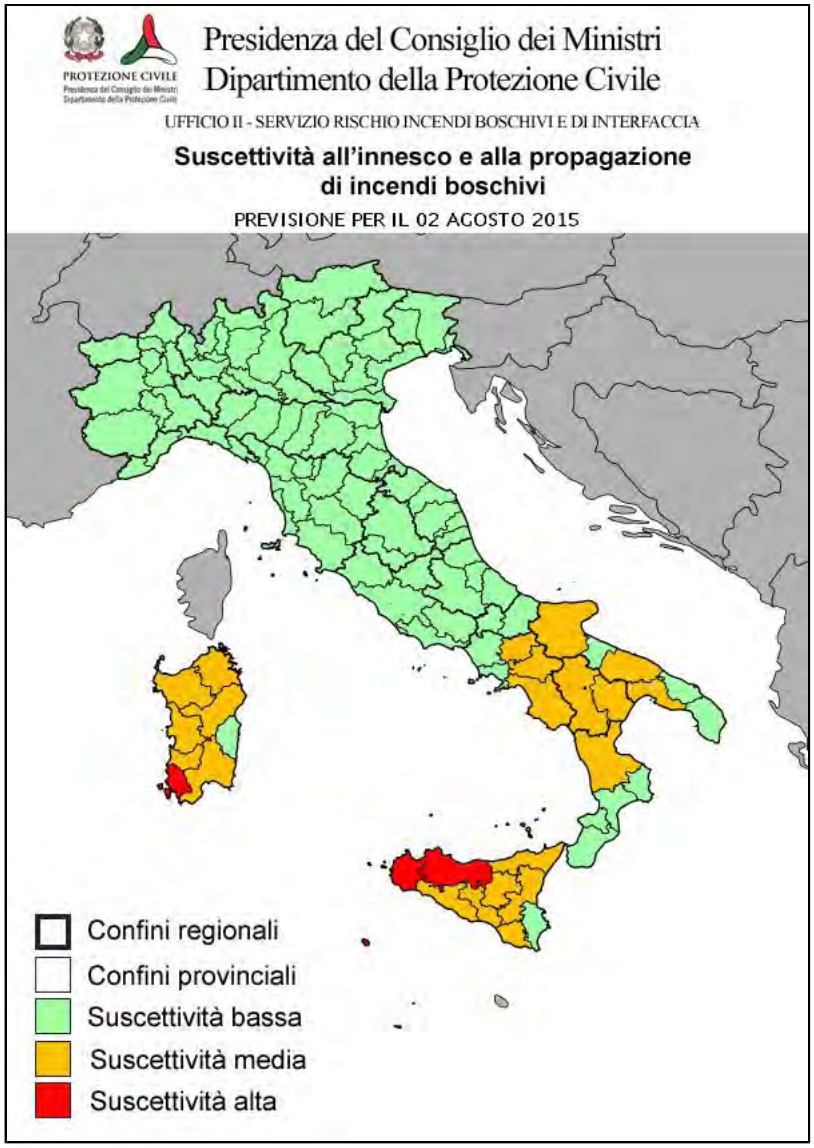

NOTE

CONDIZIONI DI SUSCETTIVITA' ALL'INNESCO E ALLA PROPAGAZIONE DI INCENDI BOSCHIVI PREVISTE PER IL 03 AGOSTO 2015

		BASSA	MEDIA	ALTA
NORD	VALLE D'AOSTA	AO		
	PIEMONTE	In tutte le province		
	LOMBARDIA	In tutte le province		
	TRENTINO A. A.	In tutte le province		
	VENETO	In tutte le province		
	FRIULI V. GIULIA	In tutte le province		
	LIGURIA	In tutte le province		
	EMILIA-ROMAGNA	In tutte le province		
CENTRO E SARDEGNA	TOSCANA	LI, AR, LU, PO, SI, FI, PI, MS, PT	GR	
	UMBRIA	In tutte le province		
	MARCHE	In tutte le province		
	LAZIO	RM, FR, LT, RI	VT	
	ABRUZZO	In tutte le province		
	SARDEGNA	NU, OT, CA, OG	SS, CI, VS, OR	
SUD E SICILIA	MOLISE	In tutte le province		
	CAMPANIA	In tutte le province		
	PUGLIA	BAT, BR, TA, BA, LE	FG	
	BASILICATA	In tutte le province		
	CALABRIA	CZ, RC, CS, VV	KR	
	SICILIA	ME	EN, CL, TP, AG, PA, CT	RG, SR

NOTE

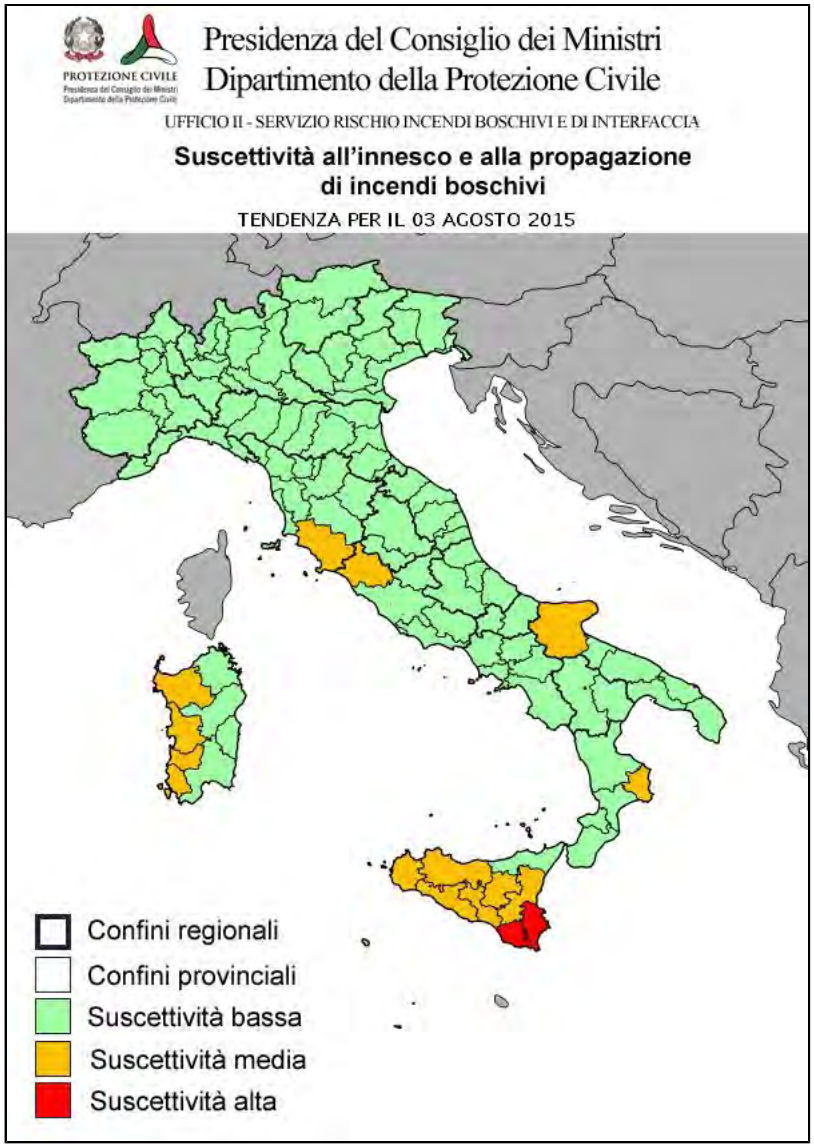

IL DIRETTORE DELL'UFFICIO
F.to Silvano Meroi

Presidenza del Consiglio dei Ministri

DIPARTIMENTO DELLA PROTEZIONE CIVILE
UFFICIO RISCHI IDROGEOLOGICI E ANTROPICI
SERVIZIO RISCHIO INCENDI BOSCHIVI E DI INTERFACCIA

INFORMATIVA N. 161/2015 ***emissione del 02/08/2015***

VISTA la Direttiva Presidente Consiglio dei Ministri 01/7/2011 recante 'Direttiva in materia di lotta attiva agli incendi boschivi' pubblicata nella G.U. n. 208 del 7/9/2011:

VISTO il Decreto attuativo del Capo del Dipartimento della Protezione Civile Rep n. 50 del 19/01/2012;

SULLA BASE dei modelli di analisi delle condizioni favorevoli all'innesco ed alla propagazione degli incendi boschivi in uso presso il Dipartimento della Protezione Civile;

SULLA BASE delle previsioni meteo del Servizio Centro Funzionale Centrale settore Meteo;

SULLA BASE degli elementi notiziari acquisiti;

TENUTO CONTO che il Bollettino di previsione nazionale incendi boschivi e' strutturato su scala provinciale e riporta lo scenario di previsione di natura probabilistica delle condizioni di suscettivita' all'innesco ed alla propagazione degli incendi boschivi, articolate su tre livelli cosi' definiti:

Suscettivita' bassa: ad innesco avvenuto, ancorche' poco probabile, l'incendio si propaghera' in maniera tale che dovrebbe essere fronteggiato con le sole forze ordinarie, comunque necessarie.
Suscettivita' media: ad innesco avvenuto, l'incendio si propaghera' in maniera tale da dover essere tempestivamente fronteggiato con forze ordinarie, altrimenti potrebbe essere necessario un dispiegamento di ulteriori forze per contrastarlo, rafforzando le squadre a terra ed impiegando piccoli e medi mezzi aerei.
Suscettivita' alta: ad innesco avvenuto, l'incendio si propaghera' in maniera tale da poter rapidamente raggiungere dimensioni e intensita' tali da renderlo difficilmente contrastabile con le sole forze ordinarie, ancorche' rinforzate, richiedendo il dispiegamento di ulteriori mezzi aerei.

SI EMETTE IL SEGUENTE

BOLLETTINO DI PREVISIONE NAZIONALE INCENDI BOSCHIVI

PREVISIONI METEO (fornite dal Servizio Centro Funzionale Centrale settore Meteo)

SITUAZIONE: una circolazione ciclonica in quota determina, per la giornata odierna, residui fenomeni su Nord Est ed aree interne del centro-sud, specie delle regioni adriatiche; domani tempo in genere stabile e ancor più martedì, salvo locali fenomeni pomeridiani su rilievi e zone interne orientali del centro-sud peninsulare.

Previsioni per il 03 AGOSTO 2015

Nord
Precipitazioni: assenti.
Venti: deboli variabili.
Temperature: in aumento.
Umidità minima nei bassi strati: intorno al 30-50%

Centro e Sardegna
Precipitazioni: isolate pomeridiane, a prevalente carattere di rovescio o temporale, sui settori orientali di Abruzzo e Molise.
Venti: deboli settentrionali, con locali rinforzi sulle coste.
Temperature: in aumento sulle regioni tirreniche.
Umidità minima nei bassi strati: intorno al 30-50%.

Sud e Sicilia
Precipitazioni: isolate pomeridiane, a prevalente carattere di rovescio o temporale, su Puglia, Basilicata, Calabria centro-settentrionale ed aree interne della Sicilia.
Venti: deboli settentrionali, con locali rinforzi sulle coste.
Temperature: senza notevoli variazioni.
Umidità minima nei bassi strati: intorno al 30-50%.

CONDIZIONI DI SUSCETTIVITA' ALL'INNESCO E ALLA PROPAGAZIONE DI INCENDI BOSCHIVI PREVISTE PER IL 03 AGOSTO 2015

		BASSA	MEDIA	ALTA
NORD	VALLE D'AOSTA	AO		
	PIEMONTE	In tutte le province		
	LOMBARDIA	In tutte le province		
	TRENTINO A. A.	In tutte le province		
	VENETO	In tutte le province		
	FRIULI V. GIULIA	In tutte le province		
	LIGURIA	In tutte le province		
	EMILIA-ROMAGNA	In tutte le province		
CENTRO E SARDEGNA	TOSCANA	PT, PI, PO, AR, MS, SI, FI, LU	LI, GR	
	UMBRIA	In tutte le province		
	MARCHE	In tutte le province		
	LAZIO	RM, RI, FR	LT, VT	
	ABRUZZO	In tutte le province		
	SARDEGNA	NU, CA, OT, OG	OR, CI, SS, VS	
SUD E SICILIA	MOLISE	In tutte le province		
	CAMPANIA	NA, CE, SA	BN, AV	
	PUGLIA	BR, BAT, LE, BA, TA	FG	
	BASILICATA	In tutte le province		
	CALABRIA	In tutte le province		
	SICILIA		ME, RG, EN, TP, PA, AG, CL, CT	SR

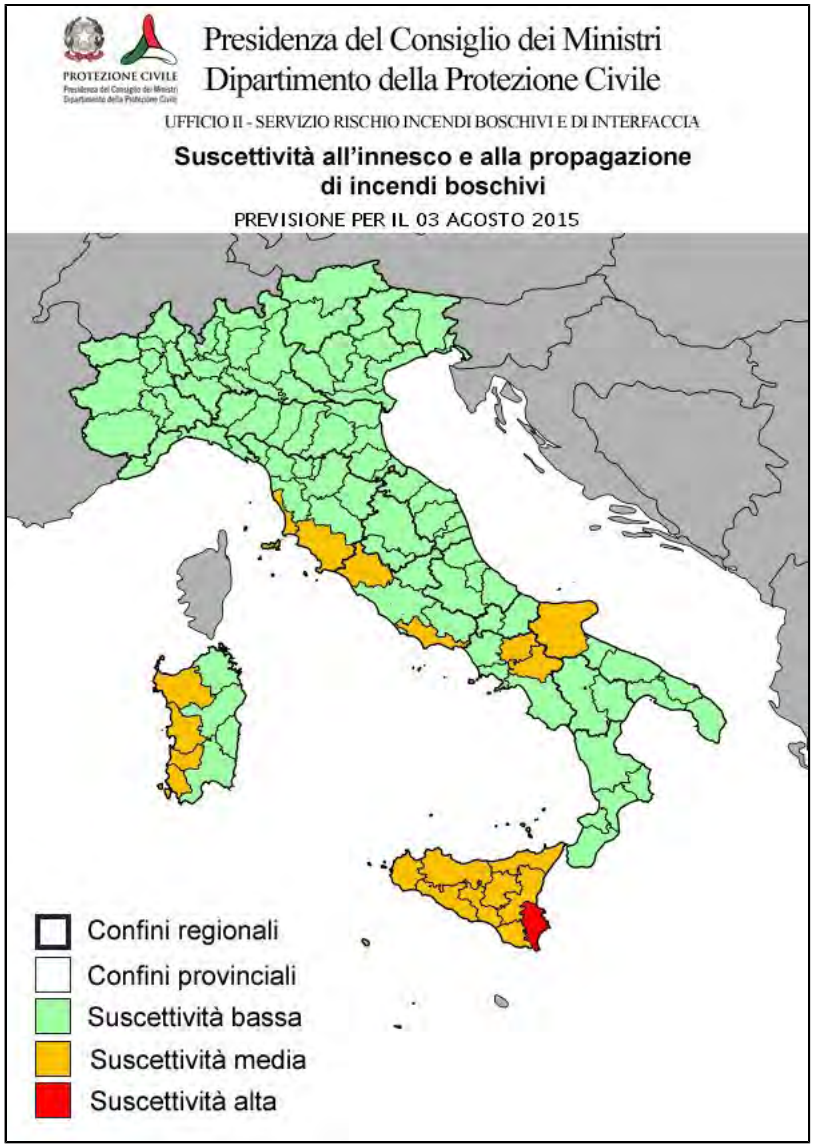

NOTE

CONDIZIONI DI SUSCETTIVITA' ALL'INNESCO E ALLA PROPAGAZIONE DI INCENDI BOSCHIVI PREVISTE PER IL 04 AGOSTO 2015

		BASSA	MEDIA	ALTA
NORD	VALLE D'AOSTA	AO		
	PIEMONTE	In tutte le province		
	LOMBARDIA	In tutte le province		
	TRENTINO A. A.	In tutte le province		
	VENETO	In tutte le province		
	FRIULI V. GIULIA	In tutte le province		
	LIGURIA	In tutte le province		
	EMILIA-ROMAGNA	In tutte le province		
CENTRO E SARDEGNA	TOSCANA	PO, PI, MS, LU, AR, PT, LI, FI, SI	GR	
	UMBRIA	In tutte le province		
	MARCHE	In tutte le province		
	LAZIO	RM, FR, LT, RI	VT	
	ABRUZZO	In tutte le province		
	SARDEGNA	SS, OT, OG, NU, CA	CI, VS, OR	
SUD E SICILIA	MOLISE	In tutte le province		
	CAMPANIA	In tutte le province		
	PUGLIA	LE, BA, TA, BAT, BR	FG	
	BASILICATA	In tutte le province		
	CALABRIA	VV, RC, CZ, CS	KR	
	SICILIA	RG, ME, CT, EN	TP, PA, CL, SR, AG	

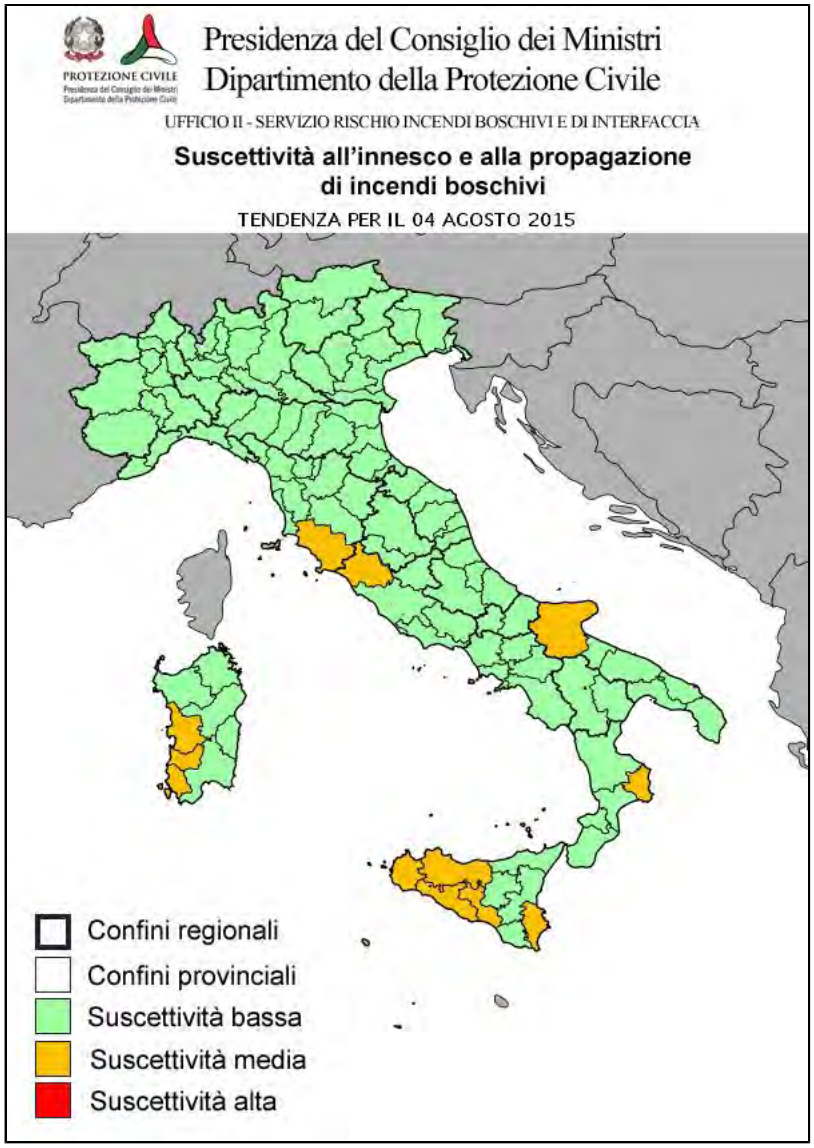

IL DIRETTORE DELL'UFFICIO
F.to Silvano Meroi

NOTE

Presidenza del Consiglio dei Ministri

DIPARTIMENTO DELLA PROTEZIONE CIVILE
UFFICIO RISCHI IDROGEOLOGICI E ANTROPICI
SERVIZIO RISCHIO INCENDI BOSCHIVI E DI INTERFACCIA

INFORMATIVA N. 162/2015 ***emissione del 03/08/2015***

VISTA la Direttiva Presidente Consiglio dei Ministri 01/7/2011 recante 'Direttiva in materia di lotta attiva agli incendi boschivi' pubblicata nella G.U. n. 208 del 7/9/2011:

VISTO il Decreto attuativo del Capo del Dipartimento della Protezione Civile Rep n. 50 del 19/01/2012;

SULLA BASE dei modelli di analisi delle condizioni favorevoli all'innesco ed alla propagazione degli incendi boschivi in uso presso il Dipartimento della Protezione Civile;

SULLA BASE delle previsioni meteo del Servizio Centro Funzionale Centrale settore Meteo;

SULLA BASE degli elementi notiziari acquisiti;

TENUTO CONTO che il Bollettino di previsione nazionale incendi boschivi e' strutturato su scala provinciale e riporta lo scenario di previsione di natura probabilistica delle condizioni di suscettivita' all'innesco ed alla propagazione degli incendi boschivi, articolate su tre livelli cosi' definiti:

Suscettivita' bassa: ad innesco avvenuto, ancorche' poco probabile, l'incendio si propaghera' in maniera tale che dovrebbe essere fronteggiato con le sole forze ordinarie, comunque necessarie.
Suscettivita' media: ad innesco avvenuto, l'incendio si propaghera' in maniera tale da dover essere tempestivamente fronteggiato con forze ordinarie, altrimenti potrebbe essere necessario un dispiegamento di ulteriori forze per contrastarlo, rafforzando le squadre a terra ed impiegando piccoli e medi mezzi aerei.
Suscettivita' alta: ad innesco avvenuto, l'incendio si propaghera' in maniera tale da poter rapidamente raggiungere dimensioni e intensita' tali da renderlo difficilmente contrastabile con le sole forze ordinarie, ancorche' rinforzate, richiedendo il dispiegamento di ulteriori mezzi aerei.

SI EMETTE IL SEGUENTE

BOLLETTINO DI PREVISIONE NAZIONALE INCENDI BOSCHIVI

PREVISIONI METEO (fornite dal Servizio Centro Funzionale Centrale settore Meteo)

SITUAZIONE:la persistenza di una circolazione ciclonica in quota sulle regioni centro-meridionali determina, ancora per oggi, locali precipitazioni su Medio Adriatico e ed aree interne del sud peninsulare; domani residui fenomeni pomeridiani su rilievi del sud ed in serata sulle aree alpine di confine; mercoledì la rimonta di un campo anticiclonico avvierà una nuova fase di tempo stabile con temperature in aumento.

Previsioni per il 04 AGOSTO 2015

Nord
Precipitazioni: isolati rovesci o temporali sulle zone alpine di confine occidentali in estensione a quelle orientali.
Venti: deboli variabili.
Temperature: in lieve aumento.
Umidità minima nei bassi strati: intorno al 30-50%.

Centro e Sardegna
Precipitazioni: assenti.
Venti: deboli in prevalenza settentrionali, con locali rinforzi sulle coste.
Temperature: in lieve aumento sulle regioni tirreniche e sulla Sardegna con valori puntualmente elevati.
Umidità minima nei bassi strati: intorno al 30-40%.

Sud e Sicilia
Precipitazioni: isolati rovesci o temporali su Puglia, Basilicata, Campania orientale e meridionale, Calabria e Sicilia settentrionale ed orientale; fenomeni puntualmente moderati sull'area ionica.
Venti: deboli settentrionali, con locali rinforzi fino a moderati su Puglia, Sicilia e coste ioniche calabresi.
Temperature: senza notevoli variazioni con valori elevati.
Umidità minima nei bassi strati: intorno al 30-50%.

CONDIZIONI DI SUSCETTIVITA' ALL'INNESCO E ALLA PROPAGAZIONE DI INCENDI BOSCHIVI PREVISTE PER IL 04 AGOSTO 2015

		BASSA	MEDIA	ALTA
NORD	VALLE D'AOSTA	AO		
	PIEMONTE	In tutte le province		
	LOMBARDIA	In tutte le province		
	TRENTINO A. A.	In tutte le province		
	VENETO	In tutte le province		
	FRIULI V. GIULIA	In tutte le province		
	LIGURIA	IM, SP, GE	SV	
	EMILIA-ROMAGNA	In tutte le province		
CENTRO E SARDEGNA	TOSCANA	PT, SI, LU, AR, MS, PO	LI, FI, PI, GR	
	UMBRIA	In tutte le province		
	MARCHE	In tutte le province		
	LAZIO	RI	VT, RM, FR, LT	
	ABRUZZO	TE, PE	AQ, CH	
	SARDEGNA	OG	OT, CI, VS, CA, OR, SS, NU	
SUD E SICILIA	MOLISE		In tutte le province	
	CAMPANIA	NA	BN, CE, AV, SA	
	PUGLIA	BAT, BA	TA, LE, FG, BR	
	BASILICATA	PZ	MT	
	CALABRIA	VV, CZ	CS, RC, KR	
	SICILIA		In tutte le province	

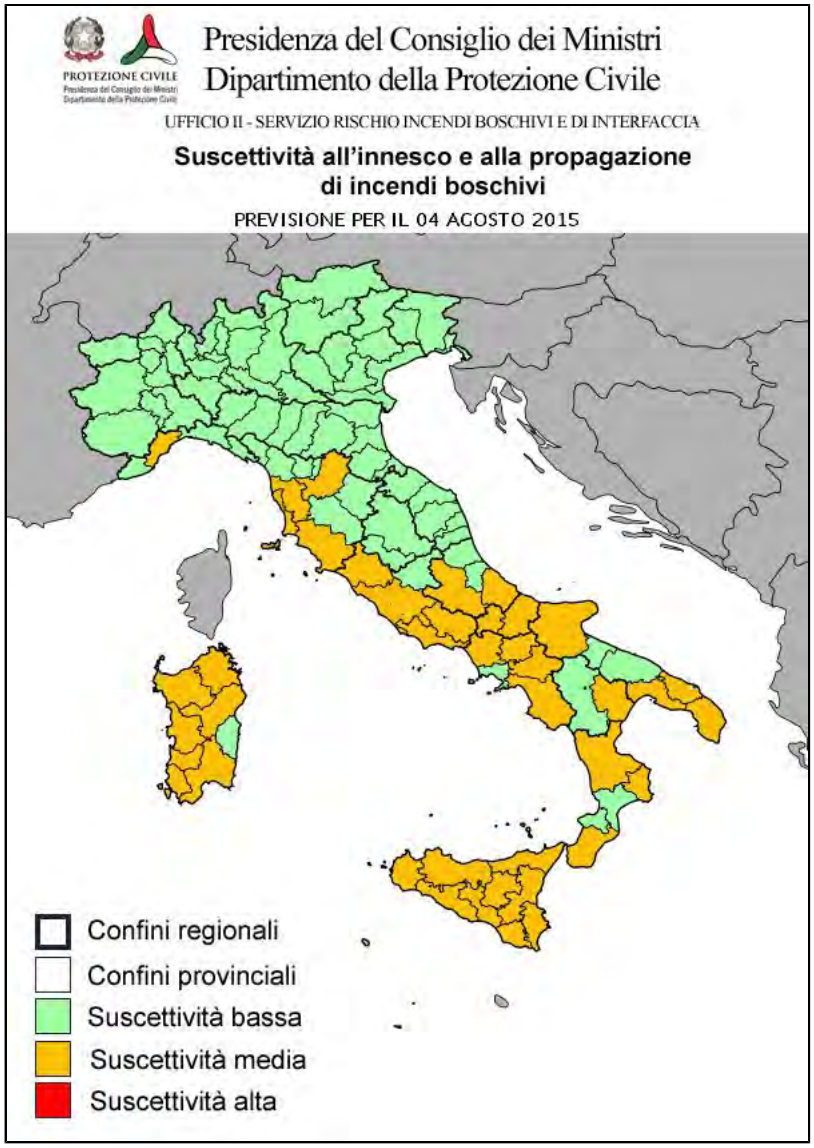

NOTE

CONDIZIONI DI SUSCETTIVITA' ALL'INNESCO E ALLA PROPAGAZIONE DI INCENDI BOSCHIVI PREVISTE PER IL 05 AGOSTO 2015

		BASSA	MEDIA	ALTA
NORD	VALLE D'AOSTA	AO		
	PIEMONTE	In tutte le province		
	LOMBARDIA	In tutte le province		
	TRENTINO A. A.	In tutte le province		
	VENETO	In tutte le province		
	FRIULI V. GIULIA	In tutte le province		
	LIGURIA	In tutte le province		
	EMILIA-ROMAGNA	In tutte le province		
CENTRO E SARDEGNA	TOSCANA	PT, AR, SI, LU, MS, LI, PI, PO	FI, GR	
	UMBRIA	PG	TR	
	MARCHE	In tutte le province		
	LAZIO	RI	FR, RM, LT, VT	
	ABRUZZO	In tutte le province		
	SARDEGNA	OG, OT	NU, CA, OR, CI, SS, VS	
SUD E SICILIA	MOLISE	In tutte le province		
	CAMPANIA	NA, AV, BN	SA, CE	
	PUGLIA	BAT, BA, TA, BR, LE	FG	
	BASILICATA	PZ	MT	
	CALABRIA	CZ, CS, VV	RC, KR	
	SICILIA	CT, RG	PA, TP, AG, EN, CL, SR, ME	

NOTE

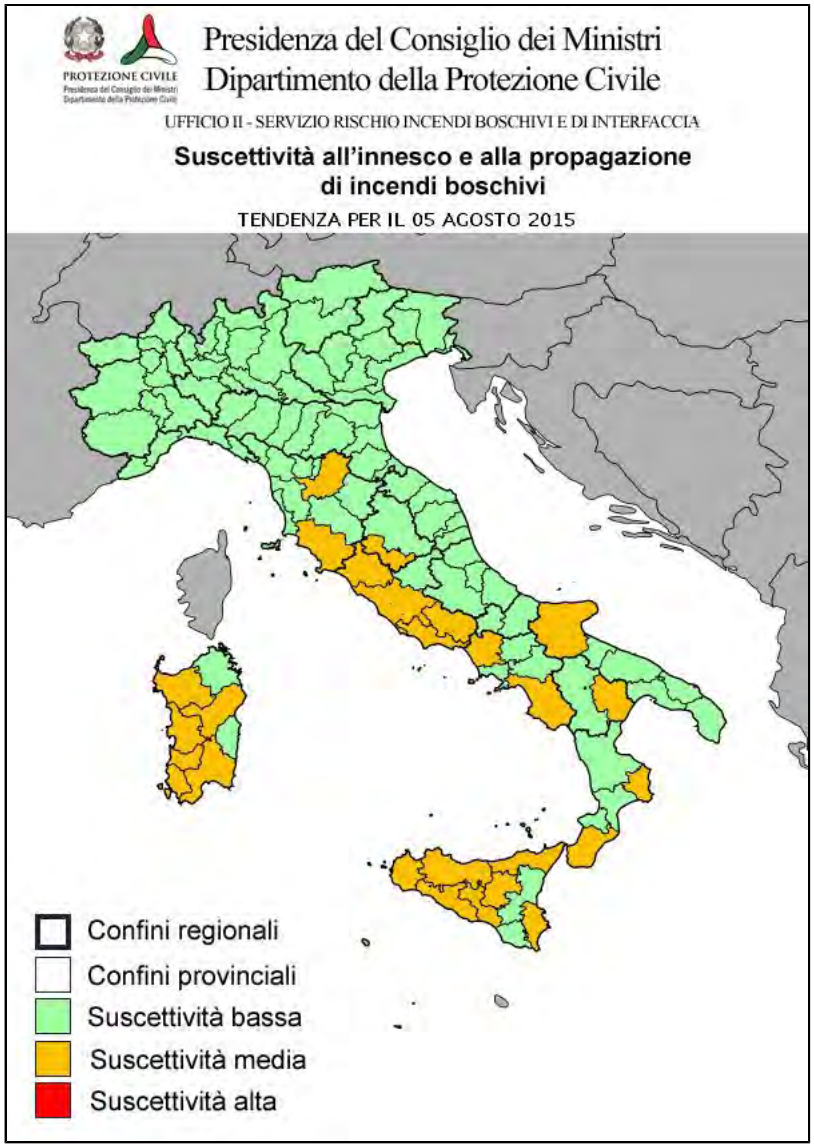

IL DIRETTORE DELL'UFFICIO
F.to Silvano Meroi

Presidenza del Consiglio dei Ministri

DIPARTIMENTO DELLA PROTEZIONE CIVILE
UFFICIO RISCHI IDROGEOLOGICI E ANTROPICI
SERVIZIO RISCHIO INCENDI BOSCHIVI E DI INTERFACCIA

INFORMATIVA N. 163/2015 ***emissione del 04/08/2015***

VISTA la Direttiva Presidente Consiglio dei Ministri 01/7/2011 recante 'Direttiva in materia di lotta attiva agli incendi boschivi' pubblicata nella G.U. n. 208 del 7/9/2011:

VISTO il Decreto attuativo del Capo del Dipartimento della Protezione Civile Rep n. 50 del 19/01/2012;

SULLA BASE dei modelli di analisi delle condizioni favorevoli all'innesco ed alla propagazione degli incendi boschivi in uso presso il Dipartimento della Protezione Civile;

SULLA BASE delle previsioni meteo del Servizio Centro Funzionale Centrale settore Meteo;

SULLA BASE degli elementi notiziari acquisiti;

TENUTO CONTO che il Bollettino di previsione nazionale incendi boschivi e' strutturato su scala provinciale e riporta lo scenario di previsione di natura probabilistica delle condizioni di suscettivita' all'innesco ed alla propagazione degli incendi boschivi, articolate su tre livelli cosi' definiti:

Suscettivita' bassa: ad innesco avvenuto, ancorche' poco probabile, l'incendio si propaghera' in maniera tale che dovrebbe essere fronteggiato con le sole forze ordinarie, comunque necessarie.
Suscettivita' media: ad innesco avvenuto, l'incendio si propaghera' in maniera tale da dover essere tempestivamente fronteggiato con forze ordinarie, altrimenti potrebbe essere necessario un dispiegamento di ulteriori forze per contrastarlo, rafforzando le squadre a terra ed impiegando piccoli e medi mezzi aerei.
Suscettivita' alta: ad innesco avvenuto, l'incendio si propaghera' in maniera tale da poter rapidamente raggiungere dimensioni e intensita' tali da renderlo difficilmente contrastabile con le sole forze ordinarie, ancorche' rinforzate, richiedendo il dispiegamento di ulteriori mezzi aerei.

SI EMETTE IL SEGUENTE

BOLLETTINO DI PREVISIONE NAZIONALE INCENDI BOSCHIVI

PREVISIONI METEO (fornite dal Servizio Centro Funzionale Centrale settore Meteo)

SITUAZIONE:un promontorio staziona sul Mediterraneo centro-occidentale, apportando sul nostro Paese tempo estivo. Oggi e domani, la persistenza di una circolazione ciclonica sulla Grecia darà luogo a fenomeni pomeridiani al meridione, mentre sui settori alpini, la coda di un sistema perturbato atlantico apporterà locali precipitazioni pomeridiane. Da giovedì il promontorio si rafforzerà ulteriormente, con tempo stabile ovunque ed un sensibile aumento di temperatura.

Previsioni per il 05 AGOSTO 2015

Nord
Precipitazioni: isolate piogge o brevi rovesci temporaleschi sulle zone alpine e a livello locale sull'Appennino, assenti altrove.
Venti: deboli variabili.
Temperature: in lieve aumento, con valori elevati.
Umidità minima nei bassi strati: intorno al 30-50%

Centro e Sardegna
Precipitazioni: assenti o non rilevanti.
Venti: deboli in prevalenza settentrionali, con locali rinforzi sulle coste.
Temperature: in lieve aumento, con valori elevati.
Umidità minima nei bassi strati: intorno al 35-40%.

Sud e Sicilia
Precipitazioni: brevi piogge, con isolati rovesci o temporali, su Puglia, Basilicata, Calabria e Sicilia; assenti altrove.
Venti: deboli settentrionali, con rinforzi fino a moderati su Puglia, Sicilia e coste ioniche calabresi.
Temperature: senza notevoli variazioni, con valori elevati.
Umidità minima nei bassi strati: intorno al 35-50%.

CONDIZIONI DI SUSCETTIVITA' ALL'INNESCO E ALLA PROPAGAZIONE DI INCENDI BOSCHIVI PREVISTE PER IL 05 AGOSTO 2015

		BASSA	MEDIA	ALTA
NORD	VALLE D'AOSTA	AO		
	PIEMONTE	In tutte le province		
	LOMBARDIA	In tutte le province		
	TRENTINO A. A.	In tutte le province		
	VENETO	In tutte le province		
	FRIULI V. GIULIA	In tutte le province		
	LIGURIA	In tutte le province		
	EMILIA-ROMAGNA	In tutte le province		
CENTRO E SARDEGNA	TOSCANA	LU, PO, PT, SI, FI, AR, MS	PI, LI, GR	
	UMBRIA	In tutte le province		
	MARCHE	In tutte le province		
	LAZIO	RI, RM	LT, VT, FR	
	ABRUZZO	PE, CH, TE	AQ	
	SARDEGNA	OG	CA, NU, OT, CI, SS, VS, OR	
SUD E SICILIA	MOLISE	IS	CB	
	CAMPANIA	NA	BN, SA, AV, CE	
	PUGLIA	BA, BAT, TA	LE, BR, FG	
	BASILICATA	MT	PZ	
	CALABRIA	CZ, VV	CS, RC, KR	
	SICILIA	SR	AG, CL, EN, PA, TP, RG, ME, CT	

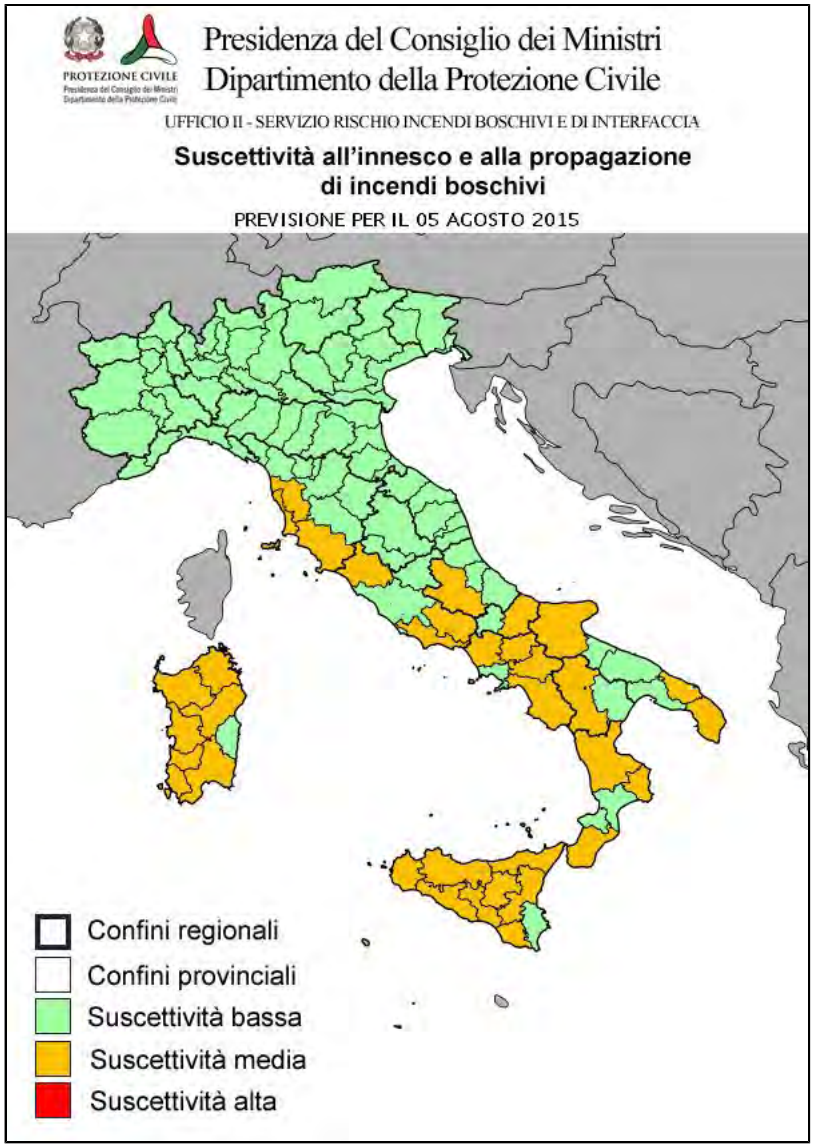

NOTE

CONDIZIONI DI SUSCETTIVITA' ALL'INNESCO E ALLA PROPAGAZIONE DI INCENDI BOSCHIVI PREVISTE PER IL 06 AGOSTO 2015

		BASSA	MEDIA	ALTA
NORD	VALLE D'AOSTA	AO		
	PIEMONTE	In tutte le province		
	LOMBARDIA	In tutte le province		
	TRENTINO A. A.	In tutte le province		
	VENETO	In tutte le province		
	FRIULI V. GIULIA	In tutte le province		
	LIGURIA	In tutte le province		
	EMILIA-ROMAGNA	In tutte le province		
CENTRO E SARDEGNA	TOSCANA	AR, MS, PT, PI, PO, FI, LU, LI	SI, GR	
	UMBRIA		In tutte le province	
	MARCHE	In tutte le province		
	LAZIO	RM, RI	VT, LT, FR	
	ABRUZZO	TE, PE, CH	AQ	
	SARDEGNA	OG	OR, SS, NU, CA, OT, VS, CI	
SUD E SICILIA	MOLISE		In tutte le province	
	CAMPANIA	SA, NA	CE, AV, BN	
	PUGLIA	TA, LE, BAT, BA	FG, BR	
	BASILICATA	In tutte le province		
	CALABRIA	VV, RC, CZ, CS	KR	
	SICILIA	RG, ME, SR	CT, CL, EN, TP, PA, AG	

NOTE

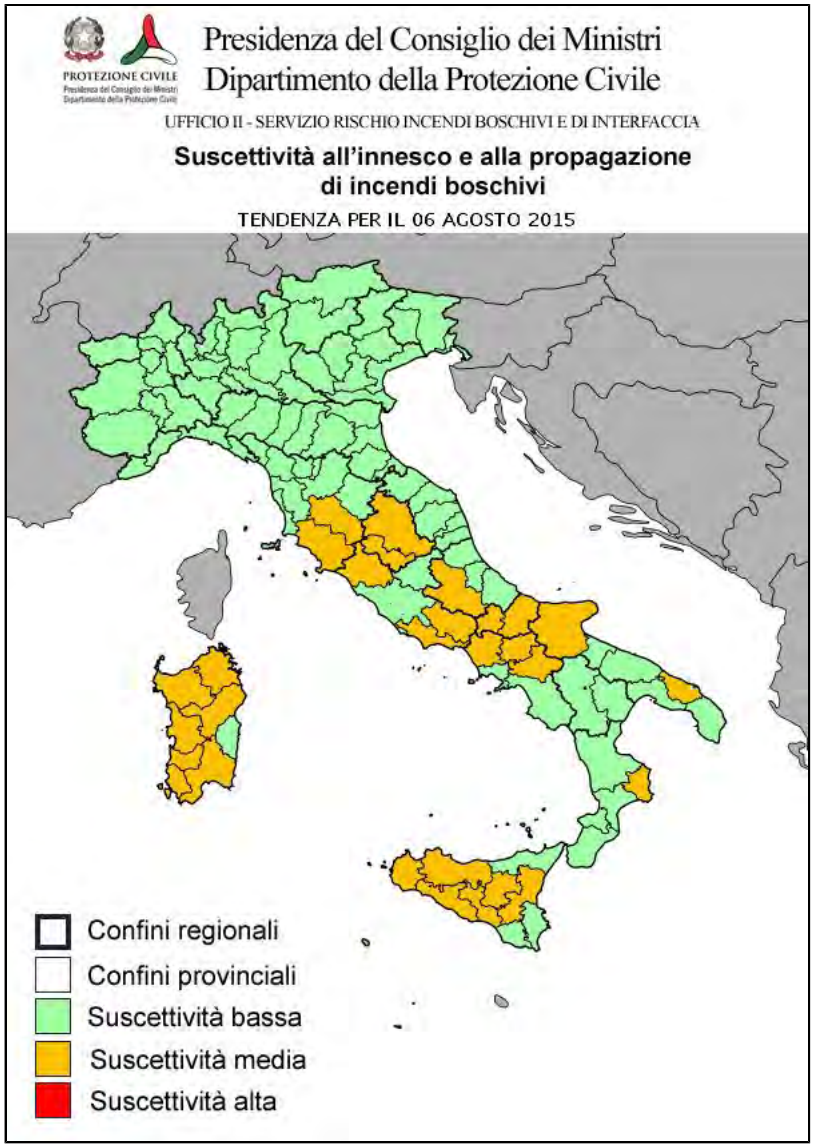

IL DIRETTORE DELL'UFFICIO
F.to Silvano Meroi

Presidenza del Consiglio dei Ministri

DIPARTIMENTO DELLA PROTEZIONE CIVILE
UFFICIO RISCHI IDROGEOLOGICI E ANTROPICI
SERVIZIO RISCHIO INCENDI BOSCHIVI E DI INTERFACCIA

INFORMATIVA N. 164/2015 ***emissione del 05/08/2015***

VISTA la Direttiva Presidente Consiglio dei Ministri 01/7/2011 recante 'Direttiva in materia di lotta attiva agli incendi boschivi' pubblicata nella G.U. n. 208 del 7/9/2011:

VISTO il Decreto attuativo del Capo del Dipartimento della Protezione Civile Rep n. 50 del 19/01/2012;

SULLA BASE dei modelli di analisi delle condizioni favorevoli all'innesco ed alla propagazione degli incendi boschivi in uso presso il Dipartimento della Protezione Civile;

SULLA BASE delle previsioni meteo del Servizio Centro Funzionale Centrale settore Meteo;

SULLA BASE degli elementi notiziari acquisiti;

TENUTO CONTO che il Bollettino di previsione nazionale incendi boschivi e' strutturato su scala provinciale e riporta lo scenario di previsione di natura probabilistica delle condizioni di suscettivita' all'innesco ed alla propagazione degli incendi boschivi, articolate su tre livelli cosi' definiti:

Suscettivita' bassa: ad innesco avvenuto, ancorche' poco probabile, l'incendio si propaghera' in maniera tale che dovrebbe essere fronteggiato con le sole forze ordinarie, comunque necessarie.
Suscettivita' media: ad innesco avvenuto, l'incendio si propaghera' in maniera tale da dover essere tempestivamente fronteggiato con forze ordinarie, altrimenti potrebbe essere necessario un dispiegamento di ulteriori forze per contrastarlo, rafforzando le squadre a terra ed impiegando piccoli e medi mezzi aerei.
Suscettivita' alta: ad innesco avvenuto, l'incendio si propaghera' in maniera tale da poter rapidamente raggiungere dimensioni e intensita' tali da renderlo difficilmente contrastabile con le sole forze ordinarie, ancorche' rinforzate, richiedendo il dispiegamento di ulteriori mezzi aerei.

SI EMETTE IL SEGUENTE

BOLLETTINO DI PREVISIONE NAZIONALE INCENDI BOSCHIVI

PREVISIONI METEO (fornite dal Servizio Centro Funzionale Centrale settore Meteo)

SITUAZIONE: una struttura di alta pressione continua a stazionare sul Mediterraneo centro-occidentale, apportando sul nostro Paese tempo stabile e soleggiato, tuttavia la persistenza di una circolazione ciclonica, con centro d'azione sulla Grecia darà luogo a locali fenomeni pomeridiani al meridione. Nella giornata di venerdì sui settori alpini, la coda di un sistema perturbato atlantico, apporterà locali precipitazioni specie durante il pomeriggio. Infine, sul nostro Paese nei prossimi giorni, le temperature risulteranno elevate o localmente molto elevate.

Previsioni per il 06 AGOSTO 2015

Nord
Precipitazioni: isolate pomeridiane, a carattere di rovesci temporaleschi sulle zone alpine occidentali.
Venti: deboli variabili.
Temperature: in lieve aumento, con valori elevati o localmente molto elevati.
Umidità minima nei bassi strati: intorno al 30-50%

Centro e Sardegna
Precipitazioni: assenti o non rilevanti.
Venti: deboli in prevalenza settentrionali, con locali rinforzi sulle coste.
Temperature: in lieve aumento, con valori elevati o localmente molto elevati.
Umidità minima nei bassi strati: intorno al 30-45%.

Sud e Sicilia
Precipitazioni: isolate in prevalenza pomeridiane, a carattere temporalesco, nelle zone interne di Basilicata, Calabria e Sicilia.
Venti: deboli settentrionali, con rinforzi fino a moderati su Puglia, Sicilia e coste ioniche calabro-lucane.
Temperature: in lieve aumento, con valori elevati o localmente molto elevati.
Umidità minima nei bassi strati: intorno al 30-50%.

CONDIZIONI DI SUSCETTIVITA' ALL'INNESCO E ALLA PROPAGAZIONE DI INCENDI BOSCHIVI PREVISTE PER IL 06 AGOSTO 2015

		BASSA	MEDIA	ALTA
NORD	VALLE D'AOSTA	AO		
	PIEMONTE	In tutte le province		
	LOMBARDIA	In tutte le province		
	TRENTINO A. A.	In tutte le province		
	VENETO	In tutte le province		
	FRIULI V. GIULIA	In tutte le province		
	LIGURIA	In tutte le province		
	EMILIA-ROMAGNA	In tutte le province		
CENTRO E SARDEGNA	TOSCANA	MS, LU, PT, SI, AR, FI, PI, PO	GR, LI	
	UMBRIA		In tutte le province	
	MARCHE	In tutte le province		
	LAZIO	RM, RI	FR, LT, VT	
	ABRUZZO	TE, PE, CH	AQ	
	SARDEGNA	OG	VS, OT, CA, OR, NU, SS, CI	
SUD E SICILIA	MOLISE		In tutte le province	
	CAMPANIA	NA	SA, AV, BN, CE	
	PUGLIA	BAT	BR, BA, FG, TA, LE	
	BASILICATA		In tutte le province	
	CALABRIA	VV	CZ, RC, CS	KR
	SICILIA	RG, SR	CT, ME, TP, AG, CL, PA, EN	

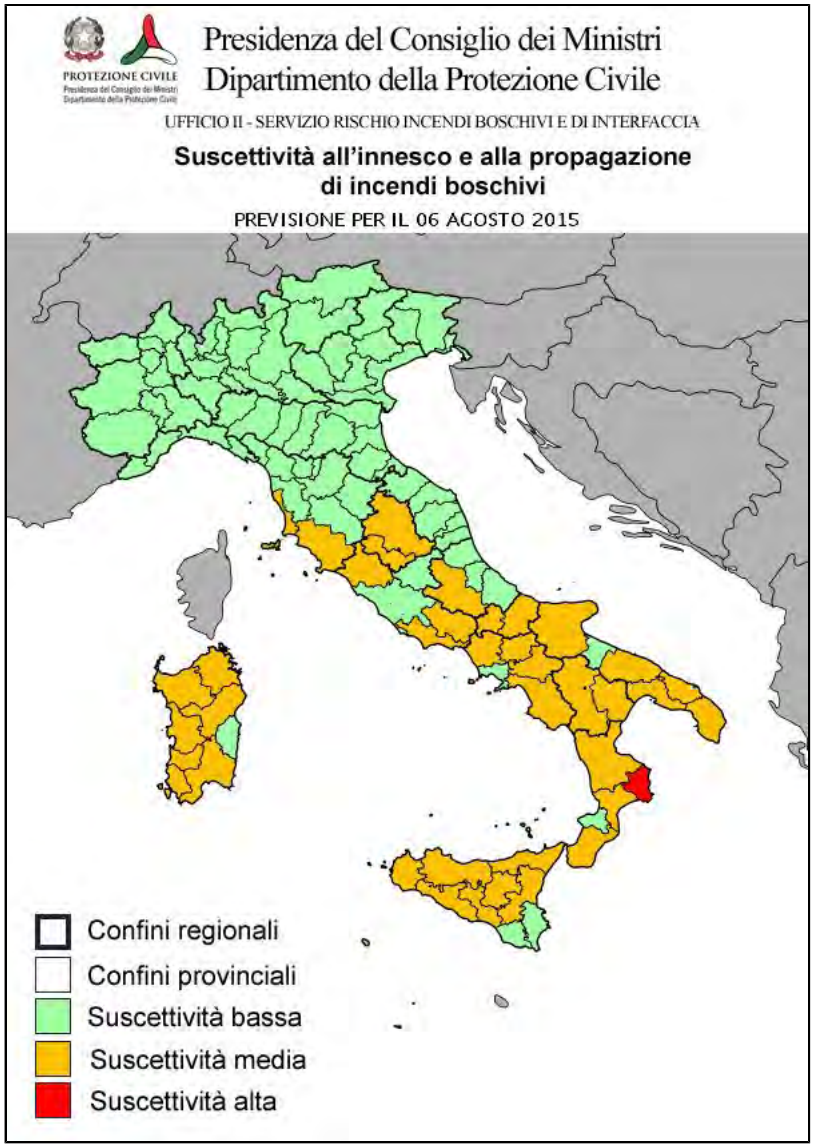

NOTE

CONDIZIONI DI SUSCETTIVITA' ALL'INNESCO E ALLA PROPAGAZIONE DI INCENDI BOSCHIVI PREVISTE PER IL 07 AGOSTO 2015

		BASSA	MEDIA	ALTA
NORD	VALLE D'AOSTA	AO		
	PIEMONTE	In tutte le province		
	LOMBARDIA	In tutte le province		
	TRENTINO A. A.	In tutte le province		
	VENETO	In tutte le province		
	FRIULI V. GIULIA	In tutte le province		
	LIGURIA	In tutte le province		
	EMILIA-ROMAGNA	In tutte le province		
CENTRO E SARDEGNA	TOSCANA	AR, MS, FI, SI, PO, PT, PI, LU	LI, GR	
	UMBRIA	TR	PG	
	MARCHE	In tutte le province		
	LAZIO	FR, RI	LT, RM, VT	
	ABRUZZO	CH, PE, TE	AQ	
	SARDEGNA	OG	NU, VS, CA, OR, SS, OT, CI	
SUD E SICILIA	MOLISE		In tutte le province	
	CAMPANIA	CE, SA, NA	BN, AV	
	PUGLIA	BAT, LE	BA, TA, FG, BR	
	BASILICATA		In tutte le province	
	CALABRIA	CZ, VV	RC, KR, CS	
	SICILIA	EN, ME, CL, AG	CT, SR, PA, TP, RG	

NOTE

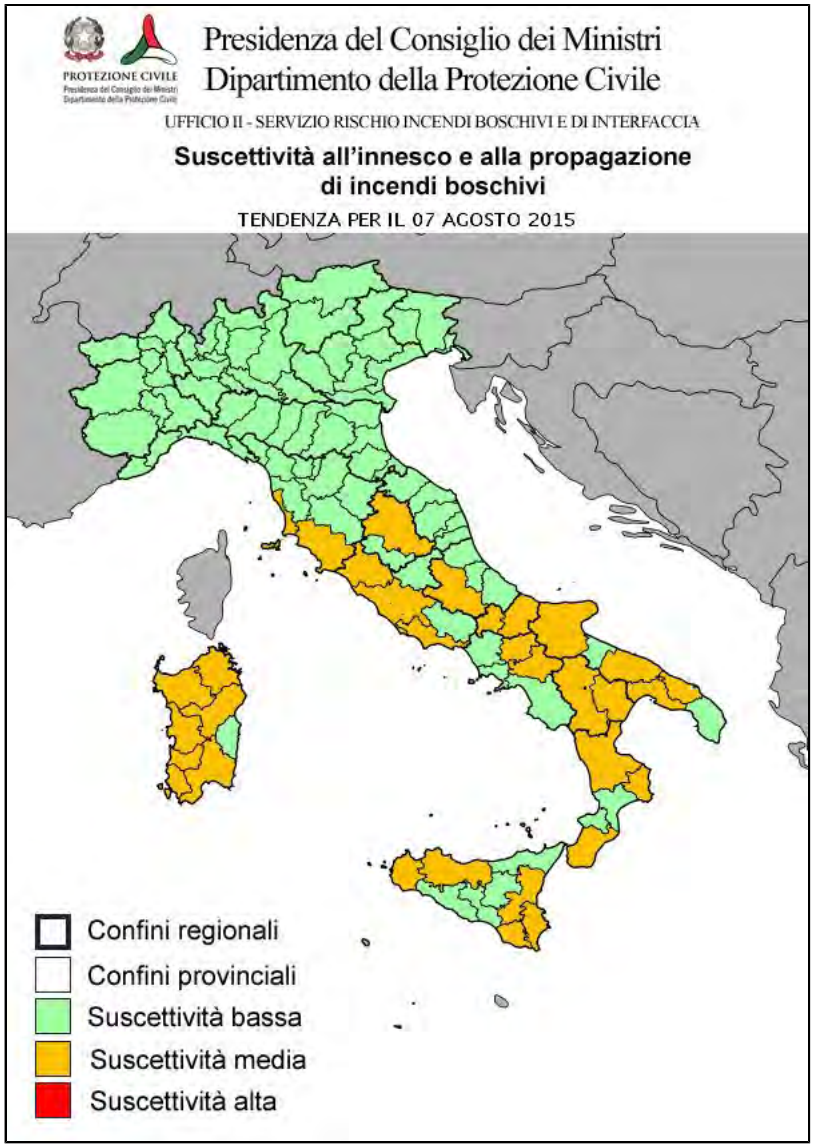

IL DIRETTORE DELL'UFFICIO
F.to Silvano Meroi

Presidenza del Consiglio dei Ministri

DIPARTIMENTO DELLA PROTEZIONE CIVILE
UFFICIO RISCHI IDROGEOLOGICI E ANTROPICI
SERVIZIO RISCHIO INCENDI BOSCHIVI E DI INTERFACCIA

INFORMATIVA N. 165/2015 ***emissione del 06/08/2015***

VISTA la Direttiva Presidente Consiglio dei Ministri 01/7/2011 recante 'Direttiva in materia di lotta attiva agli incendi boschivi' pubblicata nella G.U. n. 208 del 7/9/2011:

VISTO il Decreto attuativo del Capo del Dipartimento della Protezione Civile Rep n. 50 del 19/01/2012;

SULLA BASE dei modelli di analisi delle condizioni favorevoli all'innesco ed alla propagazione degli incendi boschivi in uso presso il Dipartimento della Protezione Civile;

SULLA BASE delle previsioni meteo del Servizio Centro Funzionale Centrale settore Meteo;

SULLA BASE degli elementi notiziari acquisiti;

TENUTO CONTO che il Bollettino di previsione nazionale incendi boschivi e' strutturato su scala provinciale e riporta lo scenario di previsione di natura probabilistica delle condizioni di suscettivita' all'innesco ed alla propagazione degli incendi boschivi, articolate su tre livelli cosi' definiti:

Suscettivita' bassa: ad innesco avvenuto, ancorche' poco probabile, l'incendio si propaghera' in maniera tale che dovrebbe essere fronteggiato con le sole forze ordinarie, comunque necessarie.
Suscettivita' media: ad innesco avvenuto, l'incendio si propaghera' in maniera tale da dover essere tempestivamente fronteggiato con forze ordinarie, altrimenti potrebbe essere necessario un dispiegamento di ulteriori forze per contrastarlo, rafforzando le squadre a terra ed impiegando piccoli e medi mezzi aerei.
Suscettivita' alta: ad innesco avvenuto, l'incendio si propaghera' in maniera tale da poter rapidamente raggiungere dimensioni e intensita' tali da renderlo difficilmente contrastabile con le sole forze ordinarie, ancorche' rinforzate, richiedendo il dispiegamento di ulteriori mezzi aerei.

SI EMETTE IL SEGUENTE

BOLLETTINO DI PREVISIONE NAZIONALE INCENDI BOSCHIVI

PREVISIONI METEO (fornite dal Servizio Centro Funzionale Centrale settore Meteo)

SITUAZIONE: un promontorio con asse esteso dall'Algeria all'Austria, continua ad apportare, anche sul nostro Paese, tempo stabile e soleggiato, con temperature elevate o molto elevate; tuttavia la persistenza di una circolazione ciclonica, con centro d'azione sulla Grecia, darà luogo a fenomeni pomeridiani sulle regioni meridionali in accentuazione nella giornata di domani e sabato. Domenica la progressione di una saccatura atlantica avvierà una più organizzata fase instabile, ad iniziare dalle regioni settentrionali.

Previsioni per il 07 AGOSTO 2015

Nord
Precipitazioni: isolate pomeridiane, a carattere di rovesci temporaleschi, sulle zone alpine.
Venti: deboli variabili.
Temperature: in lieve aumento, con valori elevati o molto elevati.
Umidità minima nei bassi strati: intorno al 30-50%.

Centro e Sardegna
Precipitazioni: isolati rovesci o brevi temporali sul Lazio meridionale; assenti o non rilevanti altrove.
Venti: deboli in prevalenza settentrionali, con locali rinforzi di brezza sulle coste.
Temperature: in lieve aumento, con valori elevati o molto elevati.
Umidità minima nei bassi strati: intorno al 30-45%.

Sud e Sicilia
Precipitazioni: isolate o sparse, in prevalenza pomeridiane, a carattere temporalesco, nelle zone interne di tutte le regioni specie su Sicilia orientale, Calabria e settori tirrenici di Basilicata e Campania meridionale.
Venti: deboli settentrionali, con moderati rinforzi su Puglia, Sicilia e coste ioniche calabro-lucane.
Temperature: in lieve aumento, con valori elevati o molto elevati su Puglia Basilicata e Campania.
Umidità minima nei bassi strati: intorno al 30-50%.

CONDIZIONI DI SUSCETTIVITA' ALL'INNESCO E ALLA PROPAGAZIONE DI INCENDI BOSCHIVI PREVISTE PER IL 07 AGOSTO 2015

		BASSA	MEDIA	ALTA
NORD	VALLE D'AOSTA	AO		
	PIEMONTE	In tutte le province		
	LOMBARDIA	In tutte le province		
	TRENTINO A. A.	In tutte le province		
	VENETO	In tutte le province		
	FRIULI V. GIULIA	In tutte le province		
	LIGURIA	SP	GE, IM, SV	
	EMILIA-ROMAGNA	In tutte le province		
CENTRO E SARDEGNA	TOSCANA	LU, PI, PO, PT, SI, FI, AR, MS	GR, LI	
	UMBRIA	TR	PG	
	MARCHE	FM, MC, PU, AN	AP	
	LAZIO	RM, RI	FR, LT, VT	
	ABRUZZO	PE, CH, TE	AQ	
	SARDEGNA	OG	VS, NU, SS, CI, OT, OR, CA	
SUD E SICILIA	MOLISE		In tutte le province	
	CAMPANIA	CE, NA	AV, SA, BN	
	PUGLIA	LE, BAT	BR, TA, BA, FG	
	BASILICATA		In tutte le province	
	CALABRIA	VV, CZ	RC, KR, CS	
	SICILIA	EN, CL	RG, ME, PA, TP, CT, SR, AG	

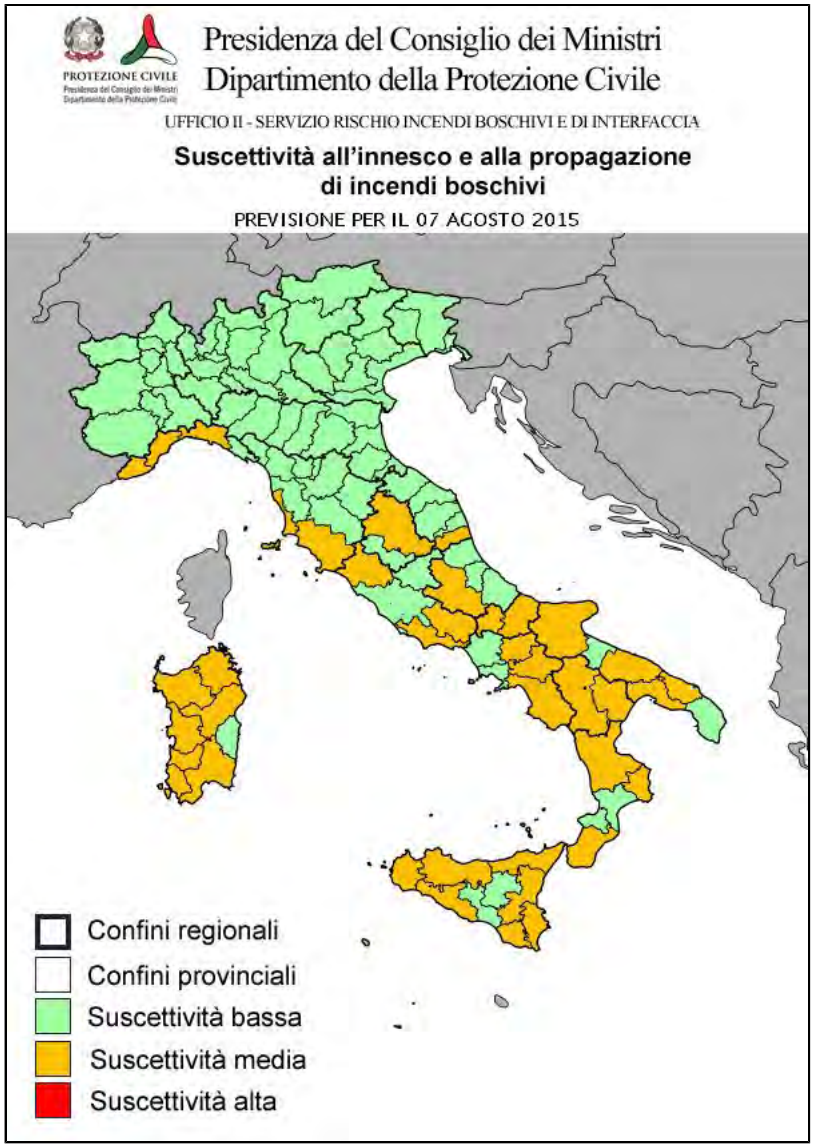

NOTE

CONDIZIONI DI SUSCETTIVITA' ALL'INNESCO E ALLA PROPAGAZIONE DI INCENDI BOSCHIVI PREVISTE PER IL 08 AGOSTO 2015

		BASSA	MEDIA	ALTA
NORD	VALLE D'AOSTA	AO		
	PIEMONTE	In tutte le province		
	LOMBARDIA	In tutte le province		
	TRENTINO A. A.	In tutte le province		
	VENETO	In tutte le province		
	FRIULI V. GIULIA	In tutte le province		
	LIGURIA	SP	SV, GE, IM	
	EMILIA-ROMAGNA	PC, FE, BO, MO, RE, PR, RA	FC, RN	
CENTRO E SARDEGNA	TOSCANA	LU, SI, PI, AR, MS, PO, PT	FI, GR, LI	
	UMBRIA	In tutte le province		
	MARCHE	FM, MC, AN, AP	PU	
	LAZIO	RM, FR, LT, RI	VT	
	ABRUZZO	AQ, CH	PE, TE	
	SARDEGNA	OG	CA, OR, SS, OT, VS, NU, CI	
SUD E SICILIA	MOLISE	In tutte le province		
	CAMPANIA	SA, CE, NA	BN, AV	
	PUGLIA	BAT, BR, FG, LE	BA, TA	
	BASILICATA	MT	PZ	
	CALABRIA	VV, CS	RC, KR, CZ	
	SICILIA	ME, EN, CT, AG, CL, PA	RG, SR, TP	

NOTE

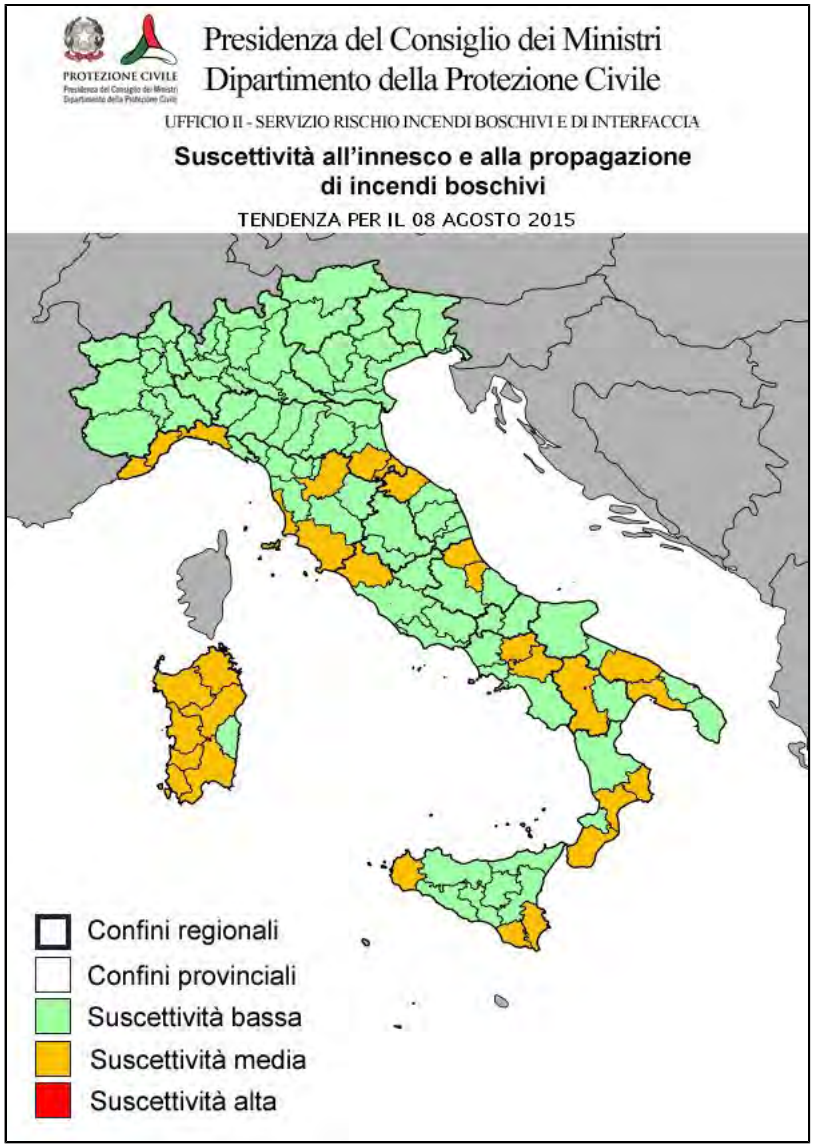

IL DIRETTORE DELL'UFFICIO
F.to Silvano Meroi

Presidenza del Consiglio dei Ministri

DIPARTIMENTO DELLA PROTEZIONE CIVILE
UFFICIO RISCHI IDROGEOLOGICI E ANTROPICI
SERVIZIO RISCHIO INCENDI BOSCHIVI E DI INTERFACCIA

INFORMATIVA N. 166/2015 ***emissione del 07/08/2015***

VISTA la Direttiva Presidente Consiglio dei Ministri 01/7/2011 recante 'Direttiva in materia di lotta attiva agli incendi boschivi' pubblicata nella G.U. n. 208 del 7/9/2011:

VISTO il Decreto attuativo del Capo del Dipartimento della Protezione Civile Rep n. 50 del 19/01/2012;

SULLA BASE dei modelli di analisi delle condizioni favorevoli all'innesco ed alla propagazione degli incendi boschivi in uso presso il Dipartimento della Protezione Civile;

SULLA BASE delle previsioni meteo del Servizio Centro Funzionale Centrale settore Meteo;

SULLA BASE degli elementi notiziari acquisiti;

TENUTO CONTO che il Bollettino di previsione nazionale incendi boschivi e' strutturato su scala provinciale e riporta lo scenario di previsione di natura probabilistica delle condizioni di suscettivita' all'innesco ed alla propagazione degli incendi boschivi, articolate su tre livelli cosi' definiti:

Suscettivita' bassa: ad innesco avvenuto, ancorche' poco probabile, l'incendio si propaghera' in maniera tale che dovrebbe essere fronteggiato con le sole forze ordinarie, comunque necessarie.
Suscettivita' media: ad innesco avvenuto, l'incendio si propaghera' in maniera tale da dover essere tempestivamente fronteggiato con forze ordinarie, altrimenti potrebbe essere necessario un dispiegamento di ulteriori forze per contrastarlo, rafforzando le squadre a terra ed impiegando piccoli e medi mezzi aerei.
Suscettivita' alta: ad innesco avvenuto, l'incendio si propaghera' in maniera tale da poter rapidamente raggiungere dimensioni e intensita' tali da renderlo difficilmente contrastabile con le sole forze ordinarie, ancorche' rinforzate, richiedendo il dispiegamento di ulteriori mezzi aerei.

SI EMETTE IL SEGUENTE

BOLLETTINO DI PREVISIONE NAZIONALE INCENDI BOSCHIVI

PREVISIONI METEO (fornite dal Servizio Centro Funzionale Centrale settore Meteo)

SITUAZIONE:il vasto anticiclone esteso dall'Algeria all'Europa centro-settentrionale, continua ad garantire, anche sul nostro Paese, tempo stabile e soleggiato, con temperature molto elevate, specie al centro-nord; persiste, tuttavia, una circolazione depressionaria sulle regioni meridionali con fenomeni più accentuati su Calabria e Sicilia. Domani locali fenomeni si estenderanno alle regioni centrali ed all'Arco Alpino. Domenica la progressione di una saccatura atlantica avvierà un graduale cambio della circolazione con calo delle temperature e fenomeni al centro-sud e sul Nord Ovest.

Previsioni per il 08 AGOSTO 2015

Nord
Precipitazioni: isolate, in prevalenza pomeridiane ed a carattere di rovesci temporaleschi, sulle zone alpine con isolati sconfinamenti sulle aree di pianura di Lombardia, Emilia-Romagna e Veneto.
Venti: deboli variabili.
Temperature: in lieve aumento, con valori elevati o molto elevati.
Umidità minima nei bassi strati: intorno al 30-50%.

Centro e Sardegna
Precipitazioni: isolati rovesci o brevi temporali su Lazio meridionale, zone interne di Abruzzo e Molise; assenti o non rilevanti altrove.
Venti: deboli in prevalenza settentrionali, con locali rinforzi di brezza sulle coste.
Temperature: in lieve aumento, con valori elevati o molto elevati, specie Toscana e Lazio.
Umidità minima nei bassi strati: intorno al 30-45%.

Sud e Sicilia
Precipitazioni: da isolate a sparse, in prevalenza pomeridiane ed a carattere temporalesco, nelle zone interne di tutte le regioni, specie su Sicilia orientale, Calabria e settori tirrenici di Basilicata e Campania meridionale.
Venti: deboli settentrionali, con moderati rinforzi su coste ioniche di Calabria e Sicilia.
Temperature: in lieve aumento, con valori elevati o molto elevati su Puglia e Basilicata.
Umidità minima nei bassi strati: intorno al 30-50%.

CONDIZIONI DI SUSCETTIVITA' ALL'INNESCO E ALLA PROPAGAZIONE DI INCENDI BOSCHIVI PREVISTE PER IL 08 AGOSTO 2015

		BASSA	MEDIA	ALTA
NORD	VALLE D'AOSTA	AO		
	PIEMONTE	In tutte le province		
	LOMBARDIA	In tutte le province		
	TRENTINO A. A.	In tutte le province		
	VENETO	In tutte le province		
	FRIULI V. GIULIA	In tutte le province		
	LIGURIA	GE, SP	SV, IM	
	EMILIA-ROMAGNA	In tutte le province		
CENTRO E SARDEGNA	TOSCANA	In tutte le province		
	UMBRIA	In tutte le province		
	MARCHE	In tutte le province		
	LAZIO	RM	LT, FR, VT, RI	
	ABRUZZO	CH, TE	PE, AQ	
	SARDEGNA	OG	OT, NU, CI, SS, VS, CA, OR	
SUD E SICILIA	MOLISE	IS	CB	
	CAMPANIA	NA	CE, BN, AV, SA	
	PUGLIA	LE, BR, BAT	TA, FG, BA	
	BASILICATA		In tutte le province	
	CALABRIA	VV	CS, KR, RC, CZ	
	SICILIA	EN, CL	ME, AG, PA, TP, RG, SR, CT	

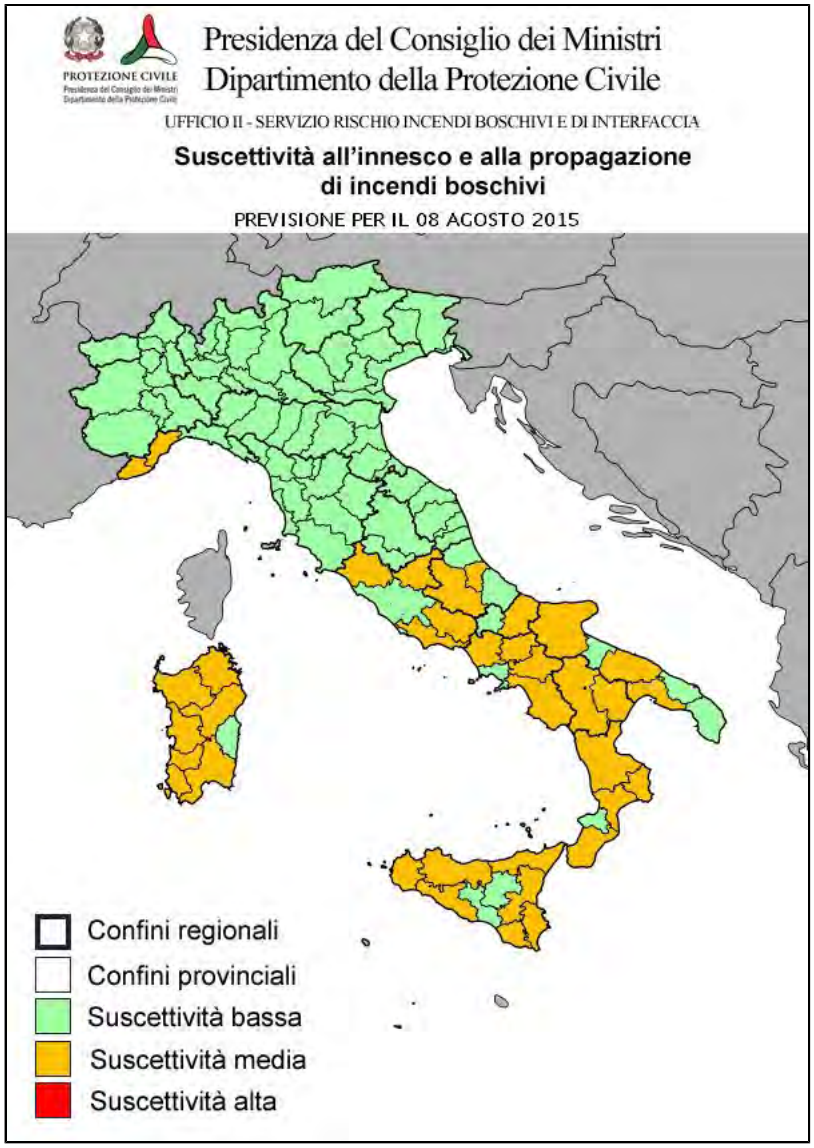

NOTE

CONDIZIONI DI SUSCETTIVITA' ALL'INNESCO E ALLA PROPAGAZIONE DI INCENDI BOSCHIVI PREVISTE PER IL 09 AGOSTO 2015

		BASSA	MEDIA	ALTA
NORD	VALLE D'AOSTA	AO		
	PIEMONTE	In tutte le province		
	LOMBARDIA	In tutte le province		
	TRENTINO A. A.	In tutte le province		
	VENETO	In tutte le province		
	FRIULI V. GIULIA	In tutte le province		
	LIGURIA	In tutte le province		
	EMILIA-ROMAGNA	In tutte le province		
CENTRO E SARDEGNA	TOSCANA	PI, MS, LI, SI, LU, PO, AR, PT, FI	GR	
	UMBRIA	In tutte le province		
	MARCHE	In tutte le province		
	LAZIO	RI	LT, VT, RM, FR	
	ABRUZZO	TE	AQ, PE, CH	
	SARDEGNA	OG	VS, NU, OR, SS, OT, CI, CA	
SUD E SICILIA	MOLISE	In tutte le province		
	CAMPANIA	AV, BN, SA	CE, NA	
	PUGLIA	In tutte le province		
	BASILICATA	PZ	MT	
	CALABRIA	CZ, RC, VV	CS, KR	
	SICILIA	EN, SR, TP, RG, ME, CT, CL, AG	PA	

NOTE

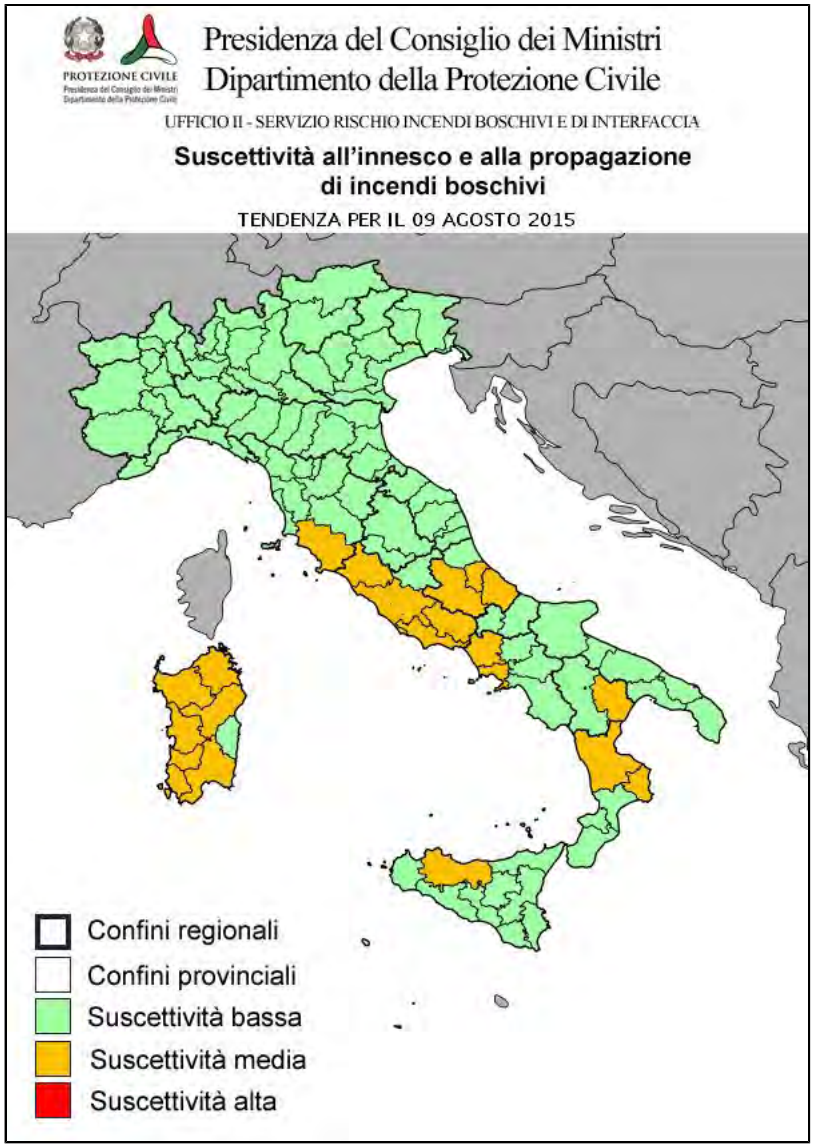

IL DIRETTORE DELL'UFFICIO
F.to Silvano Meroi

Presidenza del Consiglio dei Ministri

DIPARTIMENTO DELLA PROTEZIONE CIVILE
UFFICIO RISCHI IDROGEOLOGICI E ANTROPICI
SERVIZIO RISCHIO INCENDI BOSCHIVI E DI INTERFACCIA

INFORMATIVA N. 168/2015 ***emissione del 09/08/2015***

VISTA la Direttiva Presidente Consiglio dei Ministri 01/7/2011 recante 'Direttiva in materia di lotta attiva agli incendi boschivi' pubblicata nella G.U. n. 208 del 7/9/2011:

VISTO il Decreto attuativo del Capo del Dipartimento della Protezione Civile Rep n. 50 del 19/01/2012;

SULLA BASE dei modelli di analisi delle condizioni favorevoli all'innesco ed alla propagazione degli incendi boschivi in uso presso il Dipartimento della Protezione Civile;

SULLA BASE delle previsioni meteo del Servizio Centro Funzionale Centrale settore Meteo;

SULLA BASE degli elementi notiziari acquisiti;

TENUTO CONTO che il Bollettino di previsione nazionale incendi boschivi e' strutturato su scala provinciale e riporta lo scenario di previsione di natura probabilistica delle condizioni di suscettivita' all'innesco ed alla propagazione degli incendi boschivi, articolate su tre livelli cosi' definiti:

Suscettivita' bassa: ad innesco avvenuto, ancorche' poco probabile, l'incendio si propaghera' in maniera tale che dovrebbe essere fronteggiato con le sole forze ordinarie, comunque necessarie.
Suscettivita' media: ad innesco avvenuto, l'incendio si propaghera' in maniera tale da dover essere tempestivamente fronteggiato con forze ordinarie, altrimenti potrebbe essere necessario un dispiegamento di ulteriori forze per contrastarlo, rafforzando le squadre a terra ed impiegando piccoli e medi mezzi aerei.
Suscettivita' alta: ad innesco avvenuto, l'incendio si propaghera' in maniera tale da poter rapidamente raggiungere dimensioni e intensita' tali da renderlo difficilmente contrastabile con le sole forze ordinarie, ancorche' rinforzate, richiedendo il dispiegamento di ulteriori mezzi aerei.

SI EMETTE IL SEGUENTE

BOLLETTINO DI PREVISIONE NAZIONALE INCENDI BOSCHIVI

PREVISIONI METEO (fornite dal Servizio Centro Funzionale Centrale settore Meteo)

SITUAZIONE: la saccatura atlantica in arrivo dalla Francia tende ad evolvere in cut-off portandosi, successivamente, verso il Tirreno settentrionale; tale struttura depressionaria avvierà oggi un graduale cambio della circolazione con generale calo delle temperature e con fenomeni in prevalenza temporaleschi e più frequenti sul nord-ovest, in estensione al centro-sud nella giornata di domani. Martedì il minimo si posizionerà tra le due isole maggiori accentuando l'instabilità sulle regioni centro-meridionali, specie su quelle tirreniche.

Previsioni per il 10 AGOSTO 2015

Nord
Precipitazioni: da isolate a sparse, in prevalenza a carattere di rovescio e temporale, su Piemonte, Lombardia, Emilia-Romagna occidentale e appennino romagnolo e sulla Liguria.
Venti: deboli variabili.
Temperature: in diminuzione, specie sulle regioni occidentali.
Umidità minima nei bassi strati: intorno al 50-70%

Centro e Sardegna
Precipitazioni: da isolate a sparse, in prevalenza a carattere di rovescio e temporale, su tutte le regioni.
Venti: deboli in prevalenza settentrionali; tendenti a forti nord-occidentali sulla Sardegna in attenuazione in serata.
Temperature: in diminuzione, specie sui settori tirrenici e sulla Sardegna.
Umidità minima nei bassi strati: intorno al 40-60%.

Sud e Sicilia
Precipitazioni: isolate, in prevalenza a carattere di rovescio e temporale, sulle zone interne di tutte le regioni.
Venti: deboli occidentali sul settore tirrenico con rinforzi sulla Sicilia occidentale; deboli meridionali sui settori ionici.
Temperature: senza variazioni significative, con valori elevati su Puglia e Basilicata e Sicilia.
Umidità minima nei bassi strati: intorno al 30-50%.

CONDIZIONI DI SUSCETTIVITA' ALL'INNESCO E ALLA PROPAGAZIONE DI INCENDI BOSCHIVI PREVISTE PER IL 10 AGOSTO 2015

		BASSA	MEDIA	ALTA
NORD	VALLE D'AOSTA	AO		
	PIEMONTE	In tutte le province		
	LOMBARDIA	In tutte le province		
	TRENTINO A. A.	In tutte le province		
	VENETO	In tutte le province		
	FRIULI V. GIULIA	In tutte le province		
	LIGURIA	In tutte le province		
	EMILIA-ROMAGNA	In tutte le province		
CENTRO E SARDEGNA	TOSCANA	In tutte le province		
	UMBRIA	In tutte le province		
	MARCHE	In tutte le province		
	LAZIO	FR, VT, RM, RI	LT	
	ABRUZZO	In tutte le province		
	SARDEGNA	VS, OR, CI, NU, OG, SS	OT, CA	
SUD E SICILIA	MOLISE	In tutte le province		
	CAMPANIA	SA, NA, CE, AV	BN	
	PUGLIA	BAT, BA, BR	TA, FG, LE	
	BASILICATA	PZ	MT	
	CALABRIA	RC, CZ, VV	KR, CS	
	SICILIA	PA, EN, ME, CT, SR	AG, RG, CL, TP	

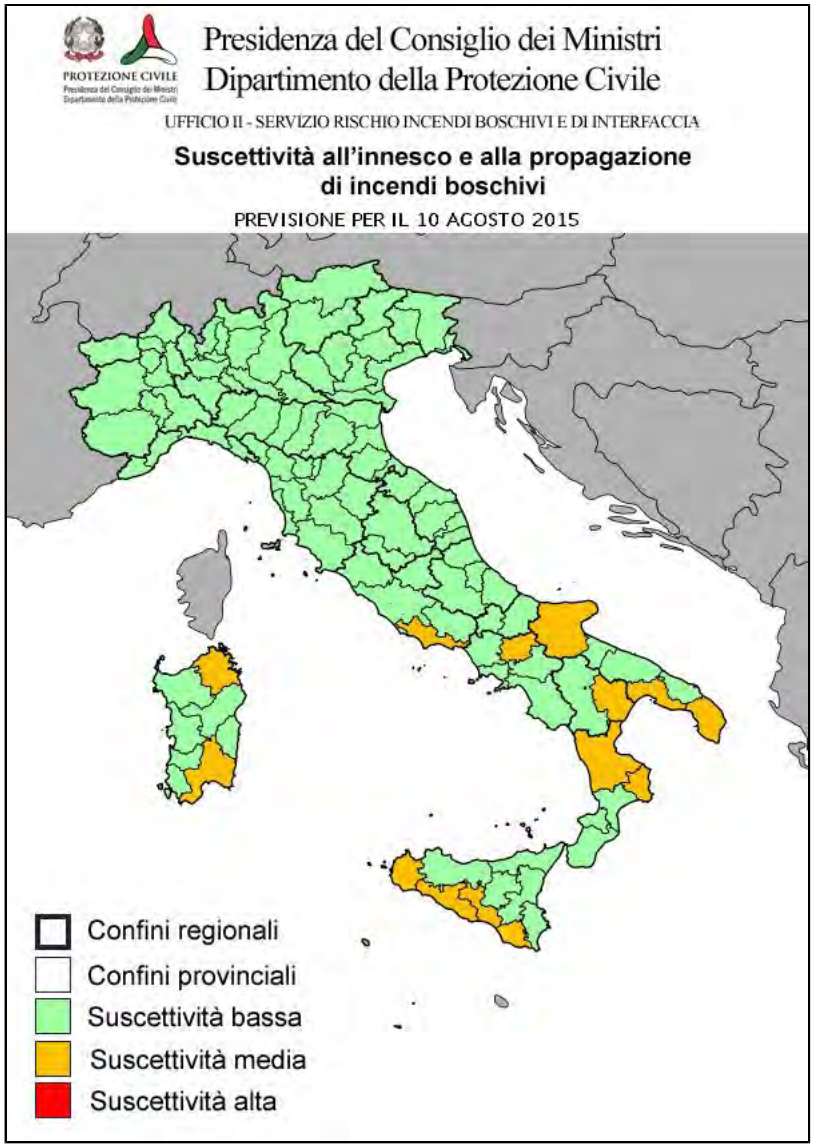

NOTE

CONDIZIONI DI SUSCETTIVITA' ALL'INNESCO E ALLA PROPAGAZIONE DI INCENDI BOSCHIVI PREVISTE PER IL 11 AGOSTO 2015

		BASSA	MEDIA	ALTA
NORD	VALLE D'AOSTA	AO		
	PIEMONTE	In tutte le province		
	LOMBARDIA	In tutte le province		
	TRENTINO A. A.	In tutte le province		
	VENETO	In tutte le province		
	FRIULI V. GIULIA	In tutte le province		
	LIGURIA	In tutte le province		
	EMILIA-ROMAGNA	In tutte le province		
CENTRO E SARDEGNA	TOSCANA	In tutte le province		
	UMBRIA	In tutte le province		
	MARCHE	In tutte le province		
	LAZIO	In tutte le province		
	ABRUZZO	In tutte le province		
	SARDEGNA	OR, OG, SS, OT, NU, VS	CI, CA	
SUD E SICILIA	MOLISE	In tutte le province		
	CAMPANIA	In tutte le province		
	PUGLIA	In tutte le province		
	BASILICATA	In tutte le province		
	CALABRIA	In tutte le province		
	SICILIA	CT, ME, EN, AG, PA, TP, CL	RG, SR	

NOTE

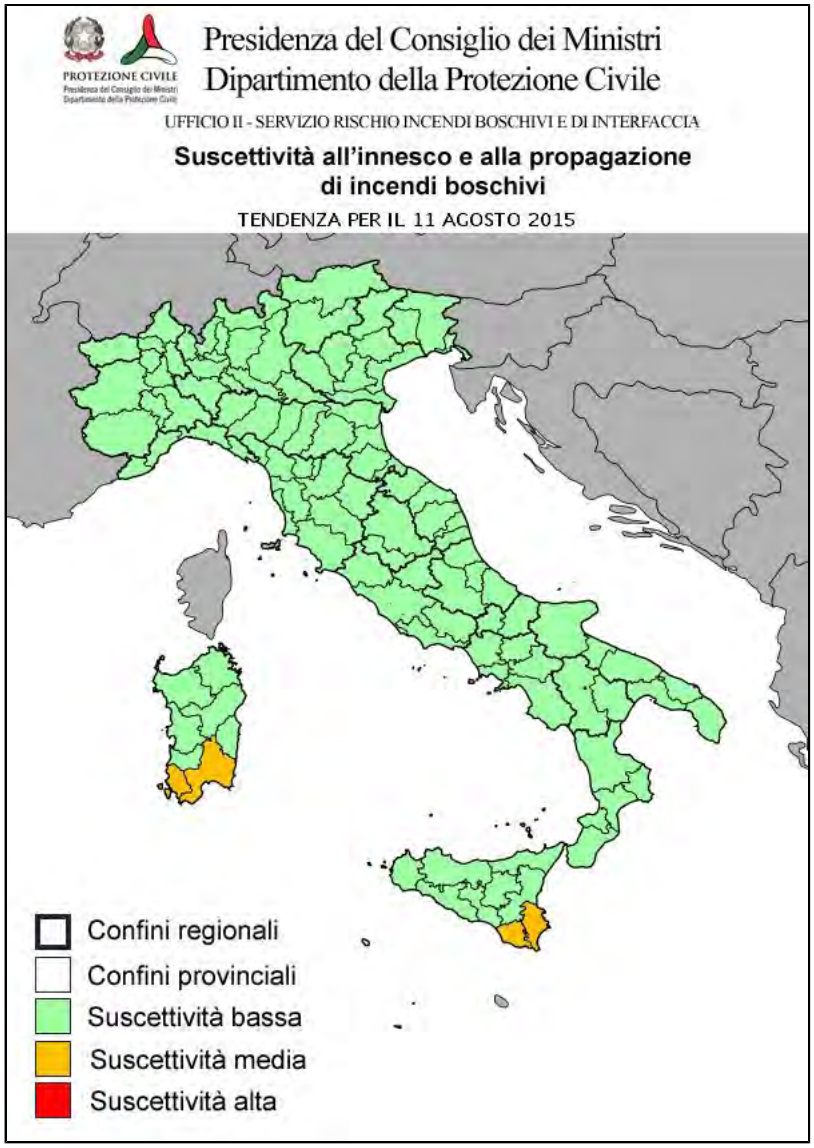

IL DIRETTORE DELL'UFFICIO
F.to Silvano Meroi

Presidenza del Consiglio dei Ministri

DIPARTIMENTO DELLA PROTEZIONE CIVILE
UFFICIO RISCHI IDROGEOLOGICI E ANTROPICI
SERVIZIO RISCHIO INCENDI BOSCHIVI E DI INTERFACCIA

INFORMATIVA N. 169/2015 ***emissione del 10/08/2015***

VISTA la Direttiva Presidente Consiglio dei Ministri 01/7/2011 recante 'Direttiva in materia di lotta attiva agli incendi boschivi' pubblicata nella G.U. n. 208 del 7/9/2011:

VISTO il Decreto attuativo del Capo del Dipartimento della Protezione Civile Rep n. 50 del 19/01/2012;

SULLA BASE dei modelli di analisi delle condizioni favorevoli all'innesco ed alla propagazione degli incendi boschivi in uso presso il Dipartimento della Protezione Civile;

SULLA BASE delle previsioni meteo del Servizio Centro Funzionale Centrale settore Meteo;

SULLA BASE degli elementi notiziari acquisiti;

TENUTO CONTO che il Bollettino di previsione nazionale incendi boschivi e' strutturato su scala provinciale e riporta lo scenario di previsione di natura probabilistica delle condizioni di suscettivita' all'innesco ed alla propagazione degli incendi boschivi, articolate su tre livelli cosi' definiti:

Suscettivita' bassa: ad innesco avvenuto, ancorche' poco probabile, l'incendio si propaghera' in maniera tale che dovrebbe essere fronteggiato con le sole forze ordinarie, comunque necessarie.
Suscettivita' media: ad innesco avvenuto, l'incendio si propaghera' in maniera tale da dover essere tempestivamente fronteggiato con forze ordinarie, altrimenti potrebbe essere necessario un dispiegamento di ulteriori forze per contrastarlo, rafforzando le squadre a terra ed impiegando piccoli e medi mezzi aerei.
Suscettivita' alta: ad innesco avvenuto, l'incendio si propaghera' in maniera tale da poter rapidamente raggiungere dimensioni e intensita' tali da renderlo difficilmente contrastabile con le sole forze ordinarie, ancorche' rinforzate, richiedendo il dispiegamento di ulteriori mezzi aerei.

SI EMETTE IL SEGUENTE

BOLLETTINO DI PREVISIONE NAZIONALE INCENDI BOSCHIVI

PREVISIONI METEO (fornite dal Servizio Centro Funzionale Centrale settore Meteo)

SITUAZIONE: una struttura depressionaria sul Tirreno centro-settentrionale sta determinando un brusco cambio della circolazione con generale calo delle temperature e con fenomeni in prevalenza temporaleschi sul centro-nord. Domani il minimo si posizionerà tra le due isole maggiori accentuando l'instabilità sulle regioni centro-meridionali, specie su quelle tirreniche. Mercoledì il maltempo interesserà solo il sud-Italia mentre sul resto del Paese si assisterà a condizioni di tempo prevalentemente stabile con risalita del campo termico.

Previsioni per il 11 AGOSTO 2015

Nord
Precipitazioni: residue e isolate, a carattere di rovescio pomeridiano sui settori alpini.
Venti: deboli variabili.
Temperature: in aumento le massime in particolare sulle zone occidentali.
Umidità minima nei bassi strati: intorno al 20-40%

Centro e Sardegna
Precipitazioni: sparse, in prevalenza a carattere di rovescio e temporale, su tutte le regioni.
Venti: moderati settentrionali tendenti a forti sulla Sardegna meridionale; deboli orientali sulle zone peninsulari con rinforzi sulle zone tirreniche. In attenuazione in serata.
Temperature: in diminuzione sul regioni adriatiche.
Umidità minima nei bassi strati: intorno al 50-70%.

Sud e Sicilia
Precipitazioni: sparse, in prevalenza a carattere di rovescio e temporale.
Venti: deboli o moderati sud-occidentali sui settori tirrenici in rinforzo sulla Sicilia occidentale; deboli meridionali sui settori ionici.
Temperature: in diminuzione nei valori massimi.
Umidità minima nei bassi strati: intorno al 50-70%.

CONDIZIONI DI SUSCETTIVITA' ALL'INNESCO E ALLA PROPAGAZIONE DI INCENDI BOSCHIVI PREVISTE PER IL 11 AGOSTO 2015

		BASSA	MEDIA	ALTA
NORD	VALLE D'AOSTA	AO		
	PIEMONTE	In tutte le province		
	LOMBARDIA	In tutte le province		
	TRENTINO A. A.	In tutte le province		
	VENETO	In tutte le province		
	FRIULI V. GIULIA	In tutte le province		
	LIGURIA	IM, GE, SP	SV	
	EMILIA-ROMAGNA	In tutte le province		
CENTRO E SARDEGNA	TOSCANA	In tutte le province		
	UMBRIA	In tutte le province		
	MARCHE	In tutte le province		
	LAZIO	In tutte le province		
	ABRUZZO	In tutte le province		
	SARDEGNA	SS, OT, CA, OG, NU	OR, VS, CI	
SUD E SICILIA	MOLISE	In tutte le province		
	CAMPANIA	In tutte le province		
	PUGLIA	In tutte le province		
	BASILICATA	In tutte le province		
	CALABRIA	In tutte le province		
	SICILIA	ME, AG, PA, TP, CT, EN	SR, RG, CL	

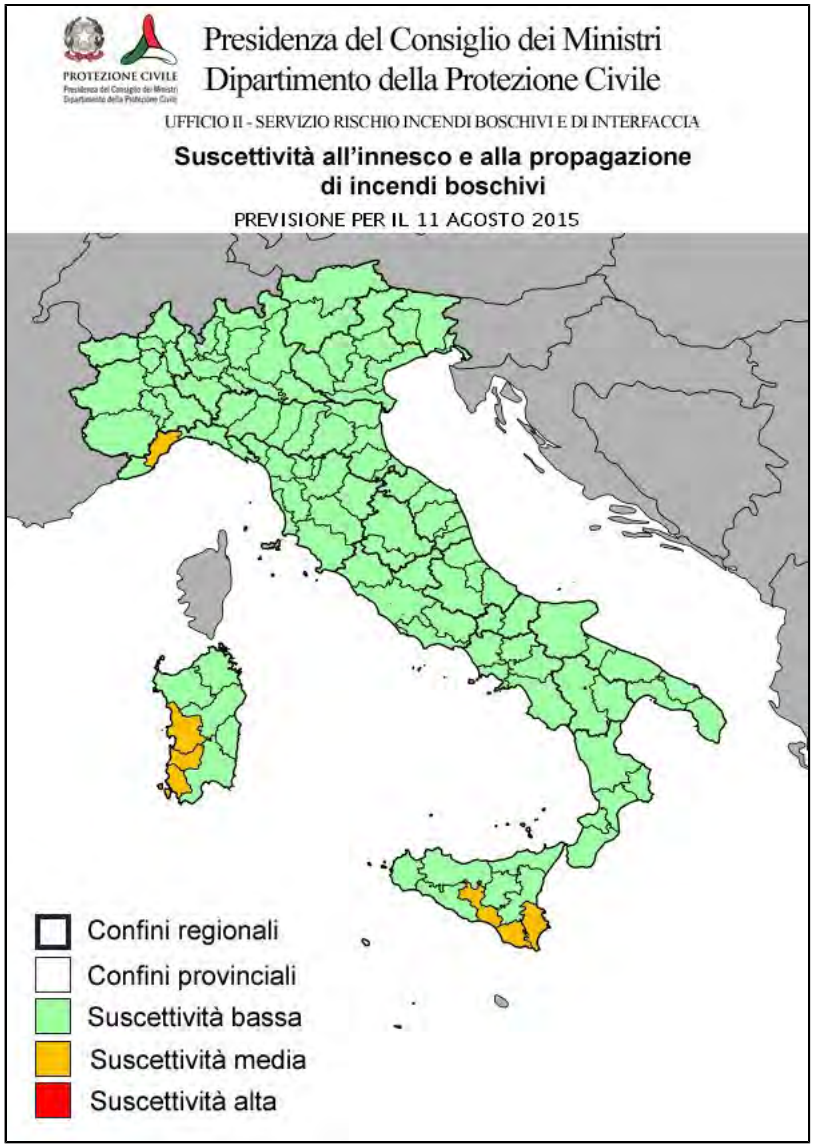

NOTE

CONDIZIONI DI SUSCETTIVITA' ALL'INNESCO E ALLA PROPAGAZIONE DI INCENDI BOSCHIVI PREVISTE PER IL 12 AGOSTO 2015

		BASSA	MEDIA	ALTA
NORD	VALLE D'AOSTA	AO		
	PIEMONTE	In tutte le province		
	LOMBARDIA	In tutte le province		
	TRENTINO A. A.	In tutte le province		
	VENETO	In tutte le province		
	FRIULI V. GIULIA	In tutte le province		
	LIGURIA	In tutte le province		
	EMILIA-ROMAGNA	In tutte le province		
CENTRO E SARDEGNA	TOSCANA	In tutte le province		
	UMBRIA	In tutte le province		
	MARCHE	In tutte le province		
	LAZIO	In tutte le province		
	ABRUZZO	In tutte le province		
	SARDEGNA	OG, OT, NU, CA	VS, OR, CI, SS	
SUD E SICILIA	MOLISE	In tutte le province		
	CAMPANIA	In tutte le province		
	PUGLIA	In tutte le province		
	BASILICATA	In tutte le province		
	CALABRIA	In tutte le province		
	SICILIA	In tutte le province		

NOTE

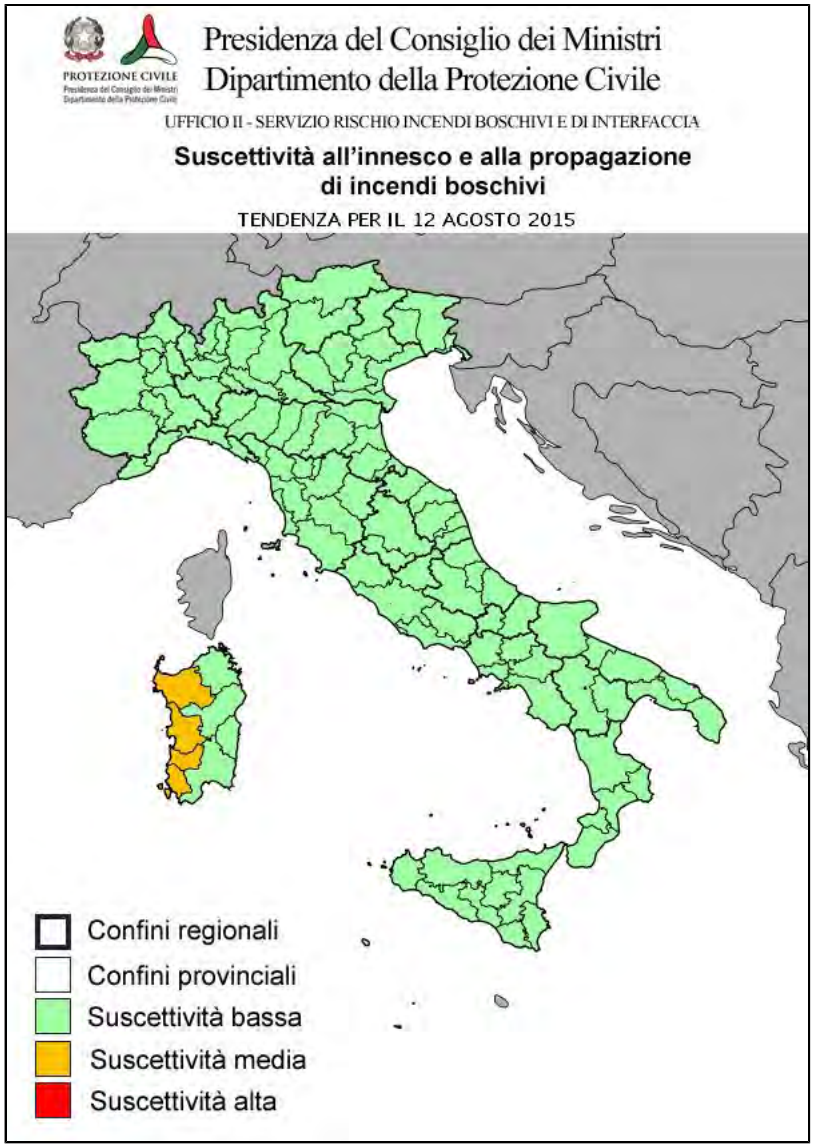

IL DIRETTORE DELL'UFFICIO
F.to Silvano Meroi

Presidenza del Consiglio dei Ministri

DIPARTIMENTO DELLA PROTEZIONE CIVILE
UFFICIO RISCHI IDROGEOLOGICI E ANTROPICI
SERVIZIO RISCHIO INCENDI BOSCHIVI E DI INTERFACCIA

INFORMATIVA N. 170/2015 ***emissione del 11/08/2015***

VISTA la Direttiva Presidente Consiglio dei Ministri 01/7/2011 recante 'Direttiva in materia di lotta attiva agli incendi boschivi' pubblicata nella G.U. n. 208 del 7/9/2011:

VISTO il Decreto attuativo del Capo del Dipartimento della Protezione Civile Rep n. 50 del 19/01/2012;

SULLA BASE dei modelli di analisi delle condizioni favorevoli all'innesco ed alla propagazione degli incendi boschivi in uso presso il Dipartimento della Protezione Civile;

SULLA BASE delle previsioni meteo del Servizio Centro Funzionale Centrale settore Meteo;

SULLA BASE degli elementi notiziari acquisiti;

TENUTO CONTO che il Bollettino di previsione nazionale incendi boschivi e' strutturato su scala provinciale e riporta lo scenario di previsione di natura probabilistica delle condizioni di suscettivita' all'innesco ed alla propagazione degli incendi boschivi, articolate su tre livelli cosi' definiti:

Suscettivita' bassa: ad innesco avvenuto, ancorche' poco probabile, l'incendio si propaghera' in maniera tale che dovrebbe essere fronteggiato con le sole forze ordinarie, comunque necessarie.
Suscettivita' media: ad innesco avvenuto, l'incendio si propaghera' in maniera tale da dover essere tempestivamente fronteggiato con forze ordinarie, altrimenti potrebbe essere necessario un dispiegamento di ulteriori forze per contrastarlo, rafforzando le squadre a terra ed impiegando piccoli e medi mezzi aerei.
Suscettivita' alta: ad innesco avvenuto, l'incendio si propaghera' in maniera tale da poter rapidamente raggiungere dimensioni e intensita' tali da renderlo difficilmente contrastabile con le sole forze ordinarie, ancorche' rinforzate, richiedendo il dispiegamento di ulteriori mezzi aerei.

SI EMETTE IL SEGUENTE

BOLLETTINO DI PREVISIONE NAZIONALE INCENDI BOSCHIVI

PREVISIONI METEO (fornite dal Servizio Centro Funzionale Centrale settore Meteo)

SITUAZIONE: una struttura depressionaria, centrata sul Tirreno tra Sardegna e la Sicilia, determina una fase di maltempo sulle regioni centro-meridionali italiane. In giornata sono previste ulteriori precipitazioni, a prevalente carattere temporalesco, specie sui versanti tirrenici del centro-sud, con un generale calo delle temperature. Domani e giovedì lo spostamento della struttura barica verso sud-est porterà ancora tempo instabile al meridione, mentre sul resto del Paese il tempo tornerà estivo, con risalita delle temperature.

Previsioni per il 12 AGOSTO 2015

Nord
Precipitazioni: assenti.
Venti: deboli in genere settentrionali.
Temperature: in lieve aumento.
Umidità minima nei bassi strati: intorno al 20-40%

Centro e Sardegna
Precipitazioni: isolate su Abruzzo e Molise, in rapida attenuazione.
Venti: da deboli a moderati dai quadranti settentrionali con rinforzi fino a tesi sulla Sardegna.
Temperature: in aumento, specie nei valori massimi sulle regioni occidentali.
Umidità minima nei bassi strati: intorno al 40-60%.

Sud e Sicilia
Precipitazioni: sparse, in prevalenza a carattere di rovescio e temporale, su tutte le regioni, con fenomeni più frequenti ed intensi su Sicilia settentrionale, Basilicata e Calabria centro-settentrionale.
Venti: moderati dai quadranti settentrionali, con rinforzi fino a forti su Puglia settentrionale, Calabria ionica e Sicilia.
Temperature: in aumento sulla Campania; in lieve diminuzione altrove.
Umidità minima nei bassi strati: intorno al 50-70%.

CONDIZIONI DI SUSCETTIVITA' ALL'INNESCO E ALLA PROPAGAZIONE DI INCENDI BOSCHIVI PREVISTE PER IL 12 AGOSTO 2015

		BASSA	MEDIA	ALTA
NORD	VALLE D'AOSTA	AO		
	PIEMONTE	In tutte le province		
	LOMBARDIA	In tutte le province		
	TRENTINO A. A.	In tutte le province		
	VENETO	In tutte le province		
	FRIULI V. GIULIA	In tutte le province		
	LIGURIA	SP, GE	IM, SV	
	EMILIA-ROMAGNA	In tutte le province		
CENTRO E SARDEGNA	TOSCANA	MS, SI, LU, AR, PT, GR, FI, PO	LI, PI	
	UMBRIA	In tutte le province		
	MARCHE	In tutte le province		
	LAZIO	In tutte le province		
	ABRUZZO	In tutte le province		
	SARDEGNA	OG, CA, NU, OT	OR, SS, VS, CI	
SUD E SICILIA	MOLISE	In tutte le province		
	CAMPANIA	In tutte le province		
	PUGLIA	In tutte le province		
	BASILICATA	In tutte le province		
	CALABRIA	In tutte le province		
	SICILIA	In tutte le province		

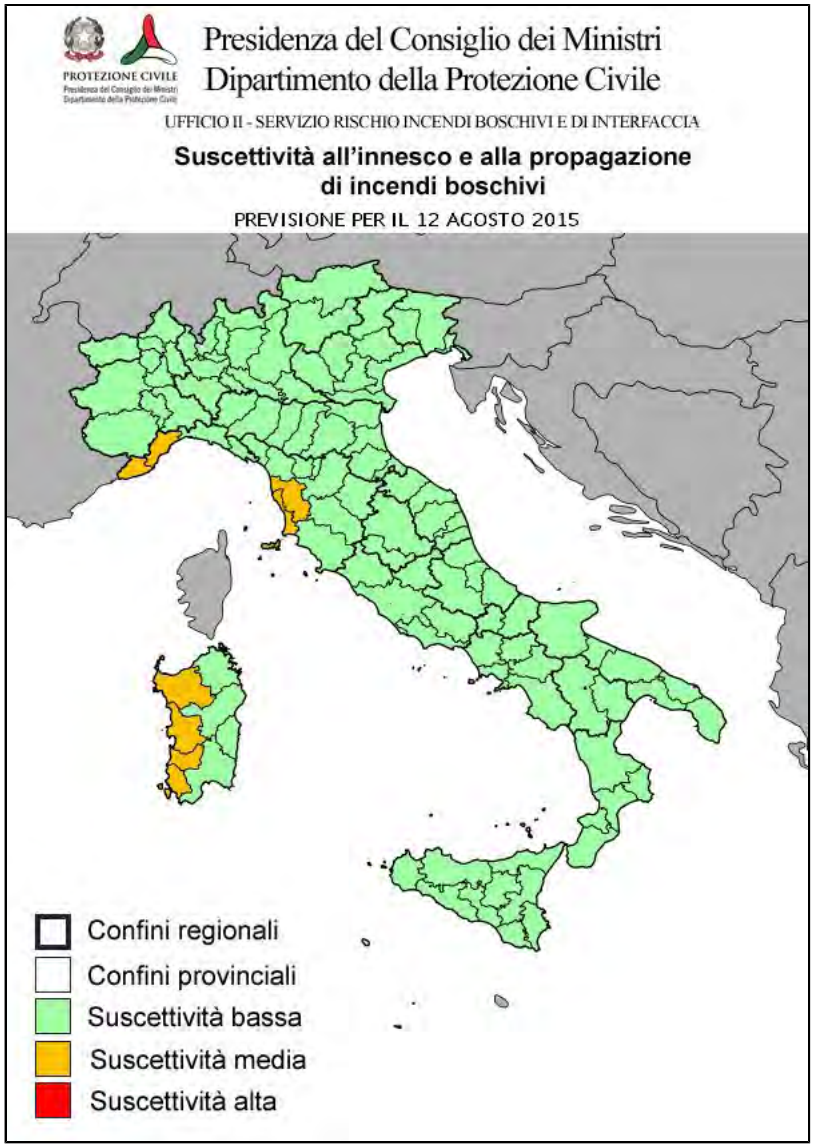

NOTE

CONDIZIONI DI SUSCETTIVITA' ALL'INNESCO E ALLA PROPAGAZIONE DI INCENDI BOSCHIVI PREVISTE PER IL 13 AGOSTO 2015

		BASSA	MEDIA	ALTA
NORD	VALLE D'AOSTA	AO		
	PIEMONTE	In tutte le province		
	LOMBARDIA	In tutte le province		
	TRENTINO A. A.	In tutte le province		
	VENETO	In tutte le province		
	FRIULI V. GIULIA	In tutte le province		
	LIGURIA	GE, SP	IM, SV	
	EMILIA-ROMAGNA	In tutte le province		
CENTRO E SARDEGNA	TOSCANA	MS, PT, LU, PO, FI, AR, SI	GR, PI, LI	
	UMBRIA	In tutte le province		
	MARCHE	In tutte le province		
	LAZIO	In tutte le province		
	ABRUZZO	In tutte le province		
	SARDEGNA	OG, CA, NU	CI, SS, VS, OR, OT	
SUD E SICILIA	MOLISE	In tutte le province		
	CAMPANIA	In tutte le province		
	PUGLIA	In tutte le province		
	BASILICATA	In tutte le province		
	CALABRIA	In tutte le province		
	SICILIA	EN, ME, CT, CL, RG, TP, PA, SR	AG	

NOTE

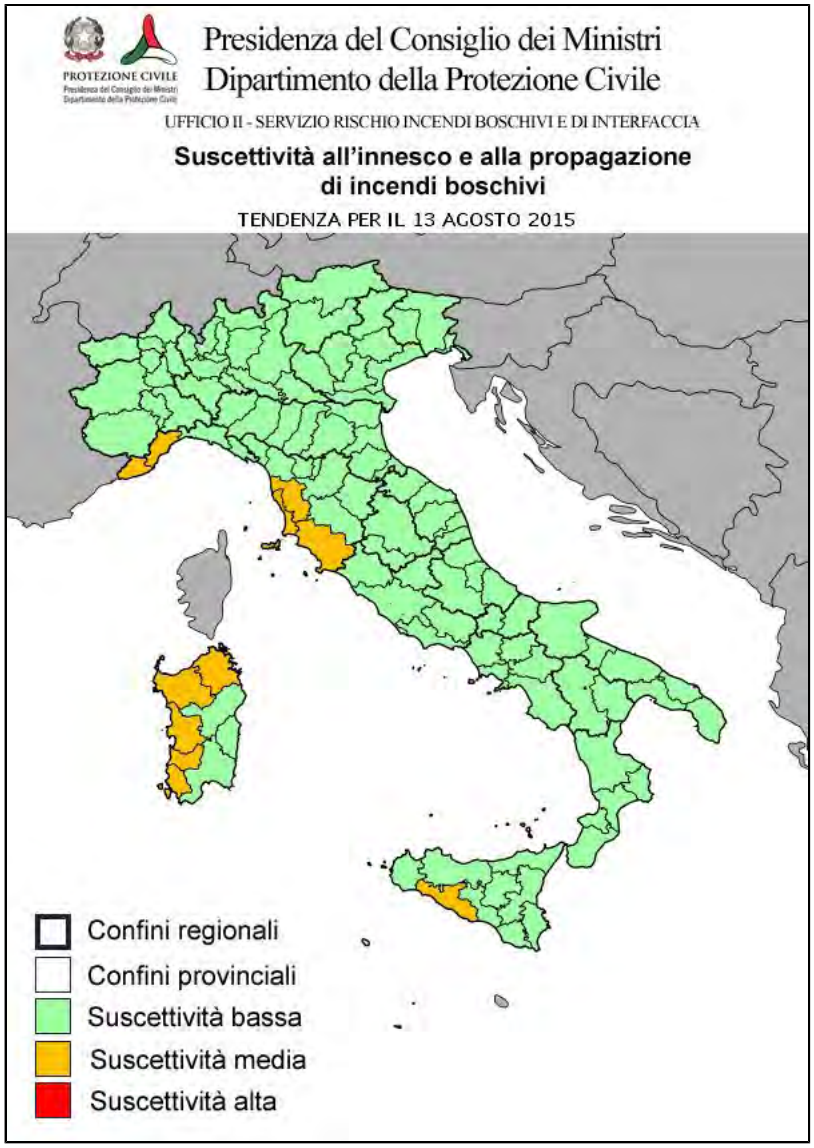

IL DIRETTORE DELL'UFFICIO
F.to Silvano Meroi

Presidenza del Consiglio dei Ministri

DIPARTIMENTO DELLA PROTEZIONE CIVILE
UFFICIO RISCHI IDROGEOLOGICI E ANTROPICI
SERVIZIO RISCHIO INCENDI BOSCHIVI E DI INTERFACCIA

INFORMATIVA N. 171/2015 ***emissione del 12/08/2015***

VISTA la Direttiva Presidente Consiglio dei Ministri 01/7/2011 recante 'Direttiva in materia di lotta attiva agli incendi boschivi' pubblicata nella G.U. n. 208 del 7/9/2011:

VISTO il Decreto attuativo del Capo del Dipartimento della Protezione Civile Rep n. 50 del 19/01/2012;

SULLA BASE dei modelli di analisi delle condizioni favorevoli all'innesco ed alla propagazione degli incendi boschivi in uso presso il Dipartimento della Protezione Civile;

SULLA BASE delle previsioni meteo del Servizio Centro Funzionale Centrale settore Meteo;

SULLA BASE degli elementi notiziari acquisiti;

TENUTO CONTO che il Bollettino di previsione nazionale incendi boschivi e' strutturato su scala provinciale e riporta lo scenario di previsione di natura probabilistica delle condizioni di suscettivita' all'innesco ed alla propagazione degli incendi boschivi, articolate su tre livelli cosi' definiti:

Suscettivita' bassa: ad innesco avvenuto, ancorche' poco probabile, l'incendio si propaghera' in maniera tale che dovrebbe essere fronteggiato con le sole forze ordinarie, comunque necessarie.
Suscettivita' media: ad innesco avvenuto, l'incendio si propaghera' in maniera tale da dover essere tempestivamente fronteggiato con forze ordinarie, altrimenti potrebbe essere necessario un dispiegamento di ulteriori forze per contrastarlo, rafforzando le squadre a terra ed impiegando piccoli e medi mezzi aerei.
Suscettivita' alta: ad innesco avvenuto, l'incendio si propaghera' in maniera tale da poter rapidamente raggiungere dimensioni e intensita' tali da renderlo difficilmente contrastabile con le sole forze ordinarie, ancorche' rinforzate, richiedendo il dispiegamento di ulteriori mezzi aerei.

SI EMETTE IL SEGUENTE

BOLLETTINO DI PREVISIONE NAZIONALE INCENDI BOSCHIVI

PREVISIONI METEO (fornite dal Servizio Centro Funzionale Centrale settore Meteo)

SITUAZIONE: la struttura depressionaria, centrata nella giornata di oggi sul mar Ionio, continua a mantenere attive condizioni di instabilità su tutte le regioni meridionali, specie sui settori orientali di Basilicata e Calabria; al contempo, sulle altre regioni, prevarranno condizioni di bel tempo con temperature in aumento. Domani lo spostamento della struttura verso est porterà ancora locali precipitazioni su Calabria e Sicilia, ma all'insegna di un miglioramento. Venerdì fenomeni di passaggio sui settori alpini occidentali, in attesa di un moderato maltempo atteso per il fine settimana.

Previsioni per il 13 AGOSTO 2015

Nord
Precipitazioni: isolate su Valle d'Aosta, settori alpini e pianure limitrofe del Piemonte.
Venti: deboli in prevalenza settentrionali.
Temperature: stazionarie.
Umidità minima nei bassi strati: intorno al 20-40%

Centro e Sardegna
Precipitazioni: assenti.
Venti: deboli dai quadranti settentrionali con rinforzi fino a tesi sulle coste adriatiche.
Temperature: in lieve aumento.
Umidità minima nei bassi strati: intorno al 20-40%.

Sud e Sicilia
Precipitazioni: sparse, a carattere di rovescio e temporale, su Sicilia settentrionale e Calabria meridionale e ionica; isolate sulle restanti zone.
Venti: moderati dai quadranti settentrionali, con locali rinforzi fino a forti su Calabria ionica e Sicilia.
Temperature: in lieve aumento.
Umidità minima nei bassi strati: tra 40-70%.

CONDIZIONI DI SUSCETTIVITA' ALL'INNESCO E ALLA PROPAGAZIONE DI INCENDI BOSCHIVI PREVISTE PER IL 13 AGOSTO 2015

		BASSA	MEDIA	ALTA
NORD	VALLE D'AOSTA	AO		
	PIEMONTE	In tutte le province		
	LOMBARDIA	In tutte le province		
	TRENTINO A. A.	In tutte le province		
	VENETO	In tutte le province		
	FRIULI V. GIULIA	In tutte le province		
	LIGURIA	GE, SV, SP	IM	
	EMILIA-ROMAGNA	In tutte le province		
CENTRO E SARDEGNA	TOSCANA	PI, LI, PO, PT, SI, FI, AR, LU, MS	GR	
	UMBRIA	In tutte le province		
	MARCHE	In tutte le province		
	LAZIO	RM, FR, RI, VT	LT	
	ABRUZZO	In tutte le province		
	SARDEGNA	NU, OG, CA	SS, OR, CI, OT, VS	
SUD E SICILIA	MOLISE	IS	CB	
	CAMPANIA	AV, CE, SA, NA	BN	
	PUGLIA	In tutte le province		
	BASILICATA	In tutte le province		
	CALABRIA	In tutte le province		
	SICILIA	PA, RG, SR, CL, EN, CT, ME	TP, AG	

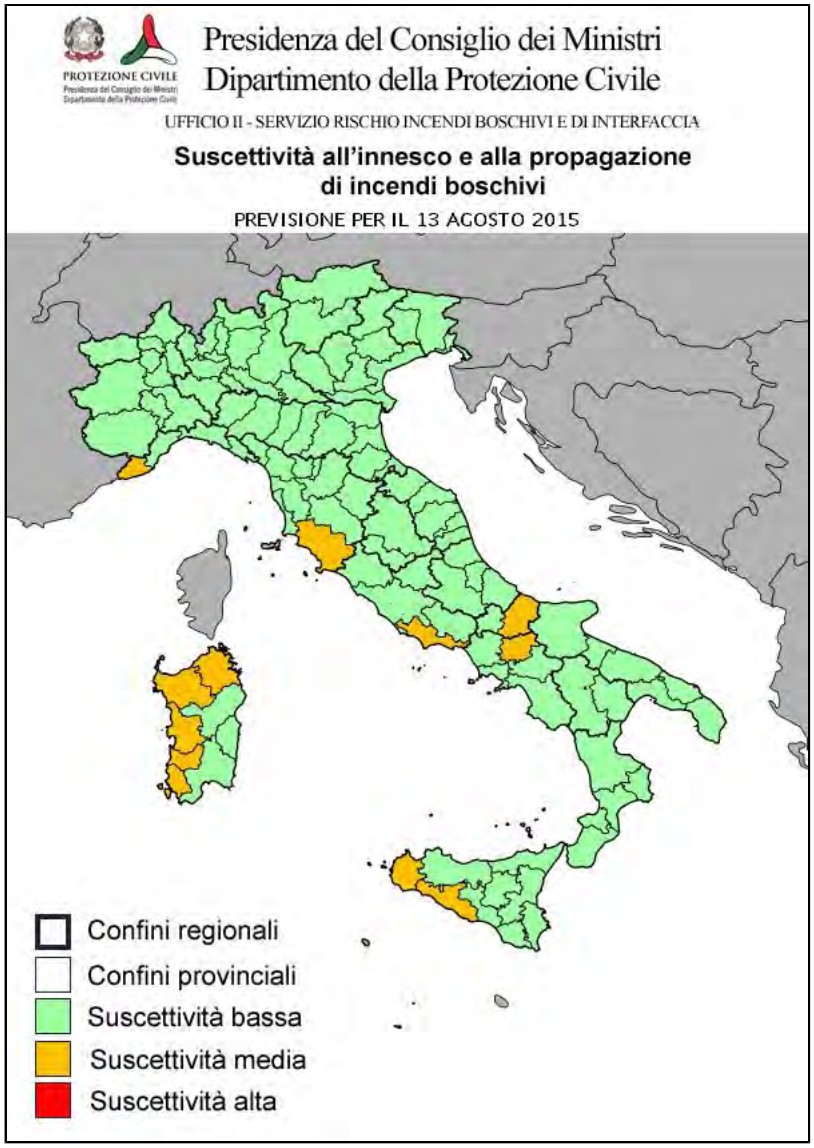

NOTE

CONDIZIONI DI SUSCETTIVITA' ALL'INNESCO E ALLA PROPAGAZIONE DI INCENDI BOSCHIVI PREVISTE PER IL 14 AGOSTO 2015

		BASSA	MEDIA	ALTA
NORD	VALLE D'AOSTA	AO		
	PIEMONTE	In tutte le province		
	LOMBARDIA	In tutte le province		
	TRENTINO A. A.	In tutte le province		
	VENETO	In tutte le province		
	FRIULI V. GIULIA	In tutte le province		
	LIGURIA	In tutte le province		
	EMILIA-ROMAGNA	In tutte le province		
CENTRO E SARDEGNA	TOSCANA	In tutte le province		
	UMBRIA	In tutte le province		
	MARCHE	In tutte le province		
	LAZIO	RM, RI, FR, LT	VT	
	ABRUZZO	In tutte le province		
	SARDEGNA	CA, NU, OG, OT, SS	VS, CI, OR	
SUD E SICILIA	MOLISE	In tutte le province		
	CAMPANIA	In tutte le province		
	PUGLIA	In tutte le province		
	BASILICATA	In tutte le province		
	CALABRIA	In tutte le province		
	SICILIA	In tutte le province		

NOTE

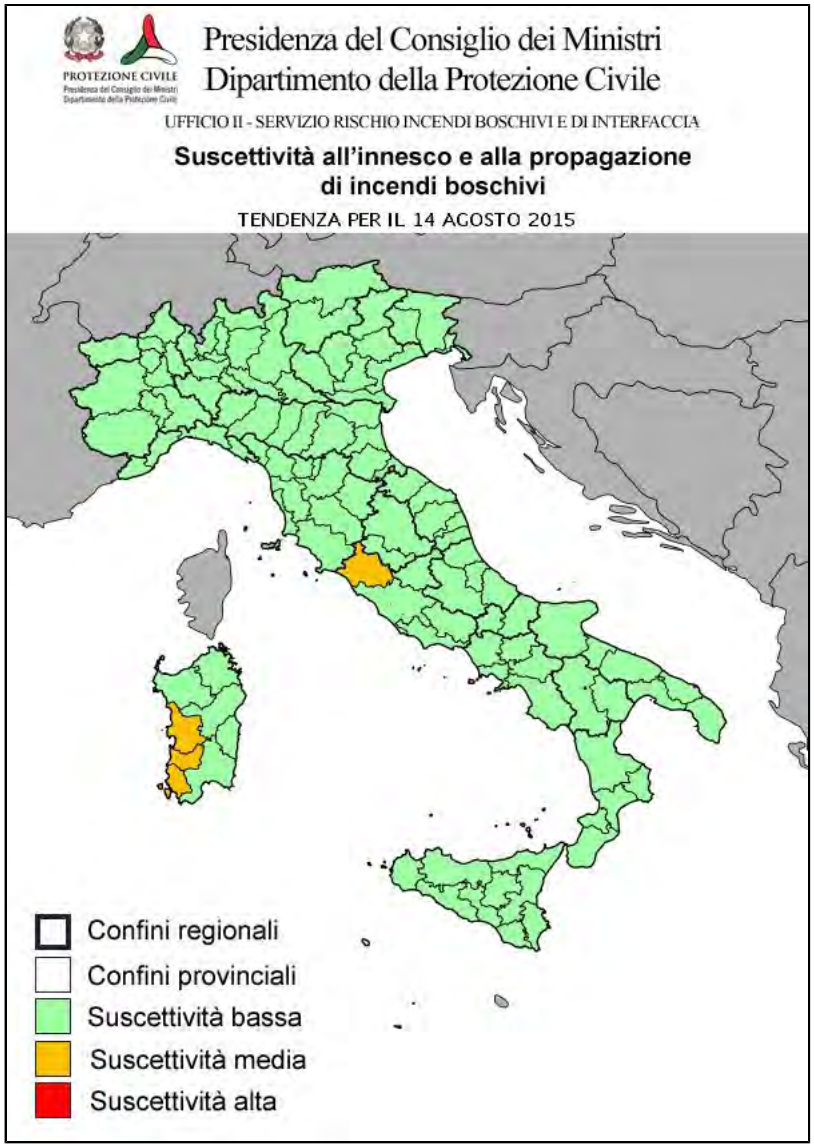

IL DIRETTORE DELL'UFFICIO
F.to Silvano Meroi

Presidenza del Consiglio dei Ministri

DIPARTIMENTO DELLA PROTEZIONE CIVILE
UFFICIO RISCHI IDROGEOLOGICI E ANTROPICI
SERVIZIO RISCHIO INCENDI BOSCHIVI E DI INTERFACCIA

INFORMATIVA N. 172/2015 ***emissione del 13/08/2015***

VISTA la Direttiva Presidente Consiglio dei Ministri 01/7/2011 recante 'Direttiva in materia di lotta attiva agli incendi boschivi' pubblicata nella G.U. n. 208 del 7/9/2011:

VISTO il Decreto attuativo del Capo del Dipartimento della Protezione Civile Rep n. 50 del 19/01/2012;

SULLA BASE dei modelli di analisi delle condizioni favorevoli all'innesco ed alla propagazione degli incendi boschivi in uso presso il Dipartimento della Protezione Civile;

SULLA BASE delle previsioni meteo del Servizio Centro Funzionale Centrale settore Meteo;

SULLA BASE degli elementi notiziari acquisiti;

TENUTO CONTO che il Bollettino di previsione nazionale incendi boschivi e' strutturato su scala provinciale e riporta lo scenario di previsione di natura probabilistica delle condizioni di suscettivita' all'innesco ed alla propagazione degli incendi boschivi, articolate su tre livelli cosi' definiti:

Suscettivita' bassa: ad innesco avvenuto, ancorche' poco probabile, l'incendio si propaghera' in maniera tale che dovrebbe essere fronteggiato con le sole forze ordinarie, comunque necessarie.
Suscettivita' media: ad innesco avvenuto, l'incendio si propaghera' in maniera tale da dover essere tempestivamente fronteggiato con forze ordinarie, altrimenti potrebbe essere necessario un dispiegamento di ulteriori forze per contrastarlo, rafforzando le squadre a terra ed impiegando piccoli e medi mezzi aerei.
Suscettivita' alta: ad innesco avvenuto, l'incendio si propaghera' in maniera tale da poter rapidamente raggiungere dimensioni e intensita' tali da renderlo difficilmente contrastabile con le sole forze ordinarie, ancorche' rinforzate, richiedendo il dispiegamento di ulteriori mezzi aerei.

SI EMETTE IL SEGUENTE

BOLLETTINO DI PREVISIONE NAZIONALE INCENDI BOSCHIVI

PREVISIONI METEO (fornite dal Servizio Centro Funzionale Centrale settore Meteo)

SITUAZIONE: una struttura depressionaria centrata sul settore meridionale del Mar Ionio continua a mantenere oggi condizioni di instabilità sulle regioni più meridionali, specie sui settori orientali di Calabria e Sicilia. Sulle restanti aree del Paese, prevarranno condizioni tempo stabile, con temperature in aumento al centro-nord. Domani ancora tempo estivo, con solo brevi fenomeni sui settori alpini e nelle zone interne peninsulari, in attesa di un moderato peggioramento atteso già dalla giornata di sabato, in estensione a gran parte della Penisola nella giornata di domenica.

Previsioni per il 14 AGOSTO 2015

Nord
Precipitazioni: sparse, anche a carattere temporalesco, sui settori alpini occidentali, in estensione nel pomeriggio sera ai restanti settori alpini e prealpini e alla Liguria occidentale.
Venti: deboli in prevalenza meridionali, con rinforzi sulla Liguria.
Temperature: stazionarie.
Umidità minima nei bassi strati: intorno al 40-60%

Centro e Sardegna
Precipitazioni: isolati fenomeni pomeridiani, a carattere di rovescio o temporale, sulle zone interne e montuose; assenti o non rilevanti altrove.
Venti: deboli occidentali, dal pomeriggio/sera fino a tesi sulla Sardegna.
Temperature: in lieve aumento.
Umidità minima nei bassi strati: intorno al 30-40%.

Sud e Sicilia
Precipitazioni: isolati fenomeni pomeridiani, a carattere di rovescio o temporale, sulle zone interne e montuose; assenti o non rilevanti altrove.
Venti: deboli o moderati dai quadranti settentrionali, nel pomeriggio generale rotazione da ovest.
Temperature: in lieve aumento.
Umidità minima nei bassi strati: tra 30-40%.

CONDIZIONI DI SUSCETTIVITA' ALL'INNESCO E ALLA PROPAGAZIONE DI INCENDI BOSCHIVI PREVISTE PER IL 14 AGOSTO 2015

		BASSA	MEDIA	ALTA
NORD	VALLE D'AOSTA	AO		
	PIEMONTE	In tutte le province		
	LOMBARDIA	In tutte le province		
	TRENTINO A. A.	In tutte le province		
	VENETO	In tutte le province		
	FRIULI V. GIULIA	In tutte le province		
	LIGURIA	In tutte le province		
	EMILIA-ROMAGNA	In tutte le province		
CENTRO E SARDEGNA	TOSCANA	In tutte le province		
	UMBRIA	In tutte le province		
	MARCHE	FM, AP, AN, MC	PU	
	LAZIO	RI, RM, VT, LT	FR	
	ABRUZZO	In tutte le province		
	SARDEGNA	OT	NU, SS, OR, CA, OG, CI, VS	
SUD E SICILIA	MOLISE	IS	CB	
	CAMPANIA	NA, CE, SA, AV	BN	
	PUGLIA	LE, TA, BR, BA, BAT	FG	
	BASILICATA	In tutte le province		
	CALABRIA	In tutte le province		
	SICILIA	PA, RG, SR, TP, ME, EN	CT, AG, CL	

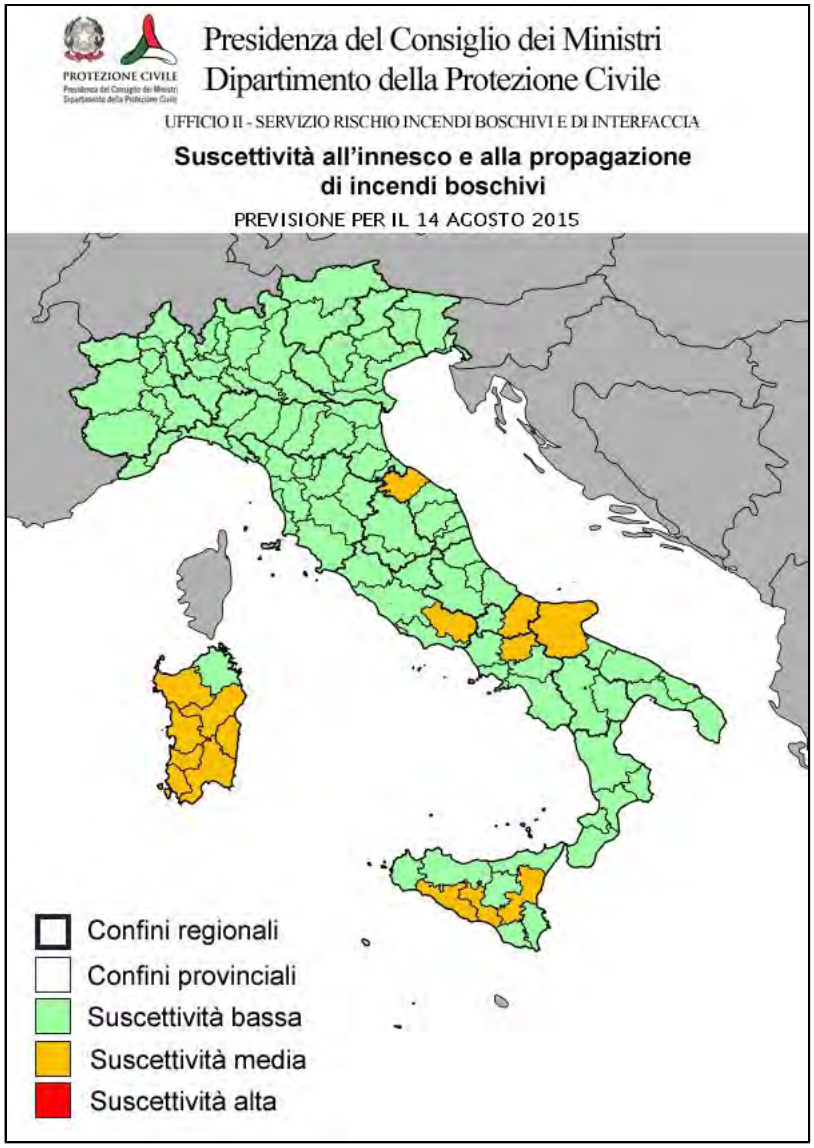

NOTE

CONDIZIONI DI SUSCETTIVITA' ALL'INNESCO E ALLA PROPAGAZIONE DI INCENDI BOSCHIVI PREVISTE PER IL 15 AGOSTO 2015

		BASSA	MEDIA	ALTA
NORD	VALLE D'AOSTA	AO		
	PIEMONTE	In tutte le province		
	LOMBARDIA	In tutte le province		
	TRENTINO A. A.	In tutte le province		
	VENETO	In tutte le province		
	FRIULI V. GIULIA	In tutte le province		
	LIGURIA	In tutte le province		
	EMILIA-ROMAGNA	In tutte le province		
CENTRO E SARDEGNA	TOSCANA	In tutte le province		
	UMBRIA	In tutte le province		
	MARCHE	In tutte le province		
	LAZIO	In tutte le province		
	ABRUZZO	In tutte le province		
	SARDEGNA	OG, NU	CI, SS, OT, OR, VS, CA	
SUD E SICILIA	MOLISE	In tutte le province		
	CAMPANIA	In tutte le province		
	PUGLIA	In tutte le province		
	BASILICATA	In tutte le province		
	CALABRIA	In tutte le province		
	SICILIA	EN, RG, TP, ME, SR, PA	AG, CL, CT	

NOTE

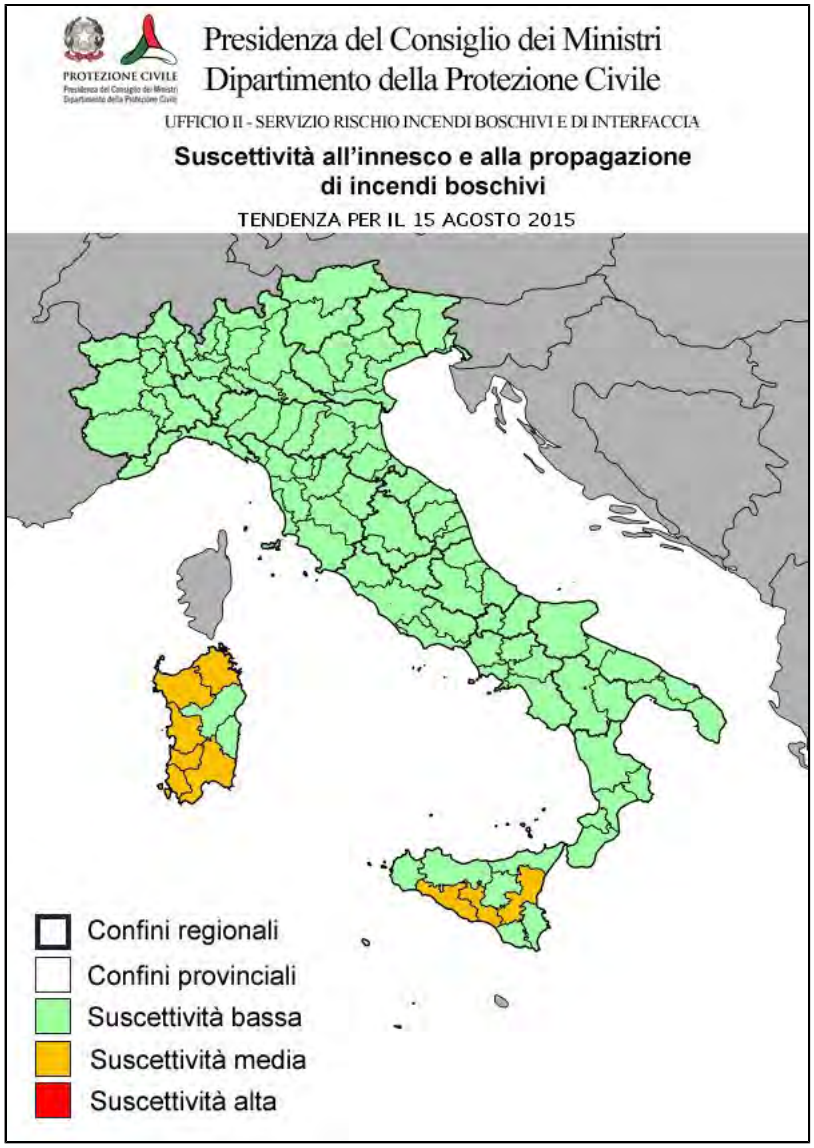

IL DIRETTORE DELL'UFFICIO
F.to Silvano Meroi

Presidenza del Consiglio dei Ministri

DIPARTIMENTO DELLA PROTEZIONE CIVILE
UFFICIO RISCHI IDROGEOLOGICI E ANTROPICI
SERVIZIO RISCHIO INCENDI BOSCHIVI E DI INTERFACCIA

INFORMATIVA N. 173/2015 ***emissione del 14/08/2015***

VISTA la Direttiva Presidente Consiglio dei Ministri 01/7/2011 recante 'Direttiva in materia di lotta attiva agli incendi boschivi' pubblicata nella G.U. n. 208 del 7/9/2011:

VISTO il Decreto attuativo del Capo del Dipartimento della Protezione Civile Rep n. 50 del 19/01/2012;

SULLA BASE dei modelli di analisi delle condizioni favorevoli all'innesco ed alla propagazione degli incendi boschivi in uso presso il Dipartimento della Protezione Civile;

SULLA BASE delle previsioni meteo del Servizio Centro Funzionale Centrale settore Meteo;

SULLA BASE degli elementi notiziari acquisiti;

TENUTO CONTO che il Bollettino di previsione nazionale incendi boschivi e' strutturato su scala provinciale e riporta lo scenario di previsione di natura probabilistica delle condizioni di suscettivita' all'innesco ed alla propagazione degli incendi boschivi, articolate su tre livelli cosi' definiti:

Suscettivita' bassa: ad innesco avvenuto, ancorche' poco probabile, l'incendio si propaghera' in maniera tale che dovrebbe essere fronteggiato con le sole forze ordinarie, comunque necessarie.
Suscettivita' media: ad innesco avvenuto, l'incendio si propaghera' in maniera tale da dover essere tempestivamente fronteggiato con forze ordinarie, altrimenti potrebbe essere necessario un dispiegamento di ulteriori forze per contrastarlo, rafforzando le squadre a terra ed impiegando piccoli e medi mezzi aerei.
Suscettivita' alta: ad innesco avvenuto, l'incendio si propaghera' in maniera tale da poter rapidamente raggiungere dimensioni e intensita' tali da renderlo difficilmente contrastabile con le sole forze ordinarie, ancorche' rinforzate, richiedendo il dispiegamento di ulteriori mezzi aerei.

SI EMETTE IL SEGUENTE

BOLLETTINO DI PREVISIONE NAZIONALE INCENDI BOSCHIVI

PREVISIONI METEO (fornite dal Servizio Centro Funzionale Centrale settore Meteo)

Situazione: una struttura depressionaria di origine atlantica si è avvicinata alle regioni nord-occidentali e sta determinando maltempo su Valle d'Aosta e Piemonte. Nel corso della giornata tenderà ad estendersi a gran parte del nord, mentre il centro-sud vedrà una prevalenza di tempo estivo con occasionali fenomeni pomeridiani solo lungo la dorsale appenninica. Domani la saccatura determinerà ancora maltempo sul nord mentre solo fenomeni pomeridiani interesseranno le zone appenniniche del centro-sud. Domenica la perturbazione si estenderà a tutta la penisola con possibili fenomeni intensi sulle zone tirreniche.

Previsioni per il 15 AGOSTO 2015

Nord

Precipitazioni: sparse, anche a carattere temporalesco, su settori alpini e prealpini di Friuli-Venezia Giulia, Vento e Lombardia, su Piemonte, Valle d'Aosta, Liguria, isolate sulle restanti zone.
Venti: deboli in prevalenza meridionali, con rinforzi sulla Liguria.
Temperature: in generale diminuzione.
Umidità minima nei bassi strati: intorno al 40-60%

Centro e Sardegna

Precipitazioni: da isolate a sparse, a carattere temporalesco, sulla Toscana; isolati fenomeni pomeridiani, a carattere di rovescio o temporale, sulle zone interne e montuose peninsulari e sui rilievi della Sardegna; assenti o non rilevanti altrove.
Venti: moderati occidentali sulle zone tirreniche peninsulari, fino a forti sulla Sardegna; deboli settentrionali sulle zone adriatiche.
Temperature: in lieve generale diminuzione.
Umidità minima nei bassi strati: intorno al 30-40%.

Sud e Sicilia

Precipitazioni: isolati fenomeni pomeridiani, a carattere di rovescio o temporale, sulle zone interne e montuose peninsulari; assenti o non rilevanti altrove.
Venti: deboli o moderati dai quadranti occidentali.
Temperature: in lieve aumento.
Umidità minima nei bassi strati: tra 30-40%.

CONDIZIONI DI SUSCETTIVITA' ALL'INNESCO E ALLA PROPAGAZIONE DI INCENDI BOSCHIVI PREVISTE PER IL 15 AGOSTO 2015

		BASSA	MEDIA	ALTA
NORD	VALLE D'AOSTA	AO		
	PIEMONTE	In tutte le province		
	LOMBARDIA	In tutte le province		
	TRENTINO A. A.	In tutte le province		
	VENETO	In tutte le province		
	FRIULI V. GIULIA	In tutte le province		
	LIGURIA	In tutte le province		
	EMILIA-ROMAGNA	In tutte le province		
CENTRO E SARDEGNA	TOSCANA	In tutte le province		
	UMBRIA	In tutte le province		
	MARCHE	In tutte le province		
	LAZIO	In tutte le province		
	ABRUZZO	In tutte le province		
	SARDEGNA	NU, OG	CI, OT, VS, SS, OR, CA	
SUD E SICILIA	MOLISE		In tutte le province	
	CAMPANIA	SA, NA, CE	BN, AV	
	PUGLIA	BR, LE, BA, TA, BAT	FG	
	BASILICATA	PZ	MT	
	CALABRIA	RC, VV	CZ, CS, KR	
	SICILIA	ME, TP	RG, SR, AG, EN, PA, CT, CL	

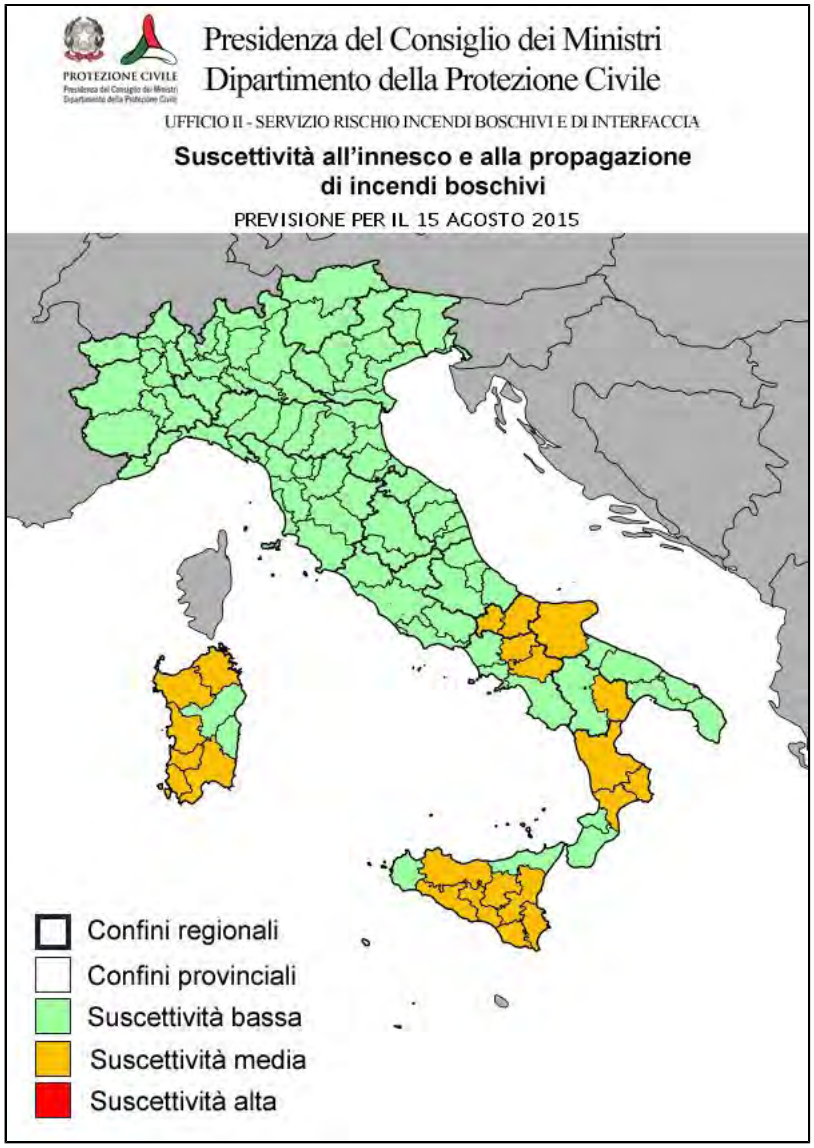

NOTE

CONDIZIONI DI SUSCETTIVITA' ALL'INNESCO E ALLA PROPAGAZIONE DI INCENDI BOSCHIVI PREVISTE PER IL 16 AGOSTO 2015

		BASSA	MEDIA	ALTA
NORD	VALLE D'AOSTA	AO		
	PIEMONTE	In tutte le province		
	LOMBARDIA	In tutte le province		
	TRENTINO A. A.	In tutte le province		
	VENETO	In tutte le province		
	FRIULI V. GIULIA	In tutte le province		
	LIGURIA	In tutte le province		
	EMILIA-ROMAGNA	In tutte le province		
CENTRO E SARDEGNA	TOSCANA	In tutte le province		
	UMBRIA	In tutte le province		
	MARCHE	In tutte le province		
	LAZIO	In tutte le province		
	ABRUZZO	TE, AQ, CH	PE	
	SARDEGNA		NU, SS, OR, CI, VS, OG	CA, OT
SUD E SICILIA	MOLISE	IS	CB	
	CAMPANIA	In tutte le province		
	PUGLIA		In tutte le province	
	BASILICATA	PZ	MT	
	CALABRIA	RC, VV	KR, CS, CZ	
	SICILIA	In tutte le province		

NOTE

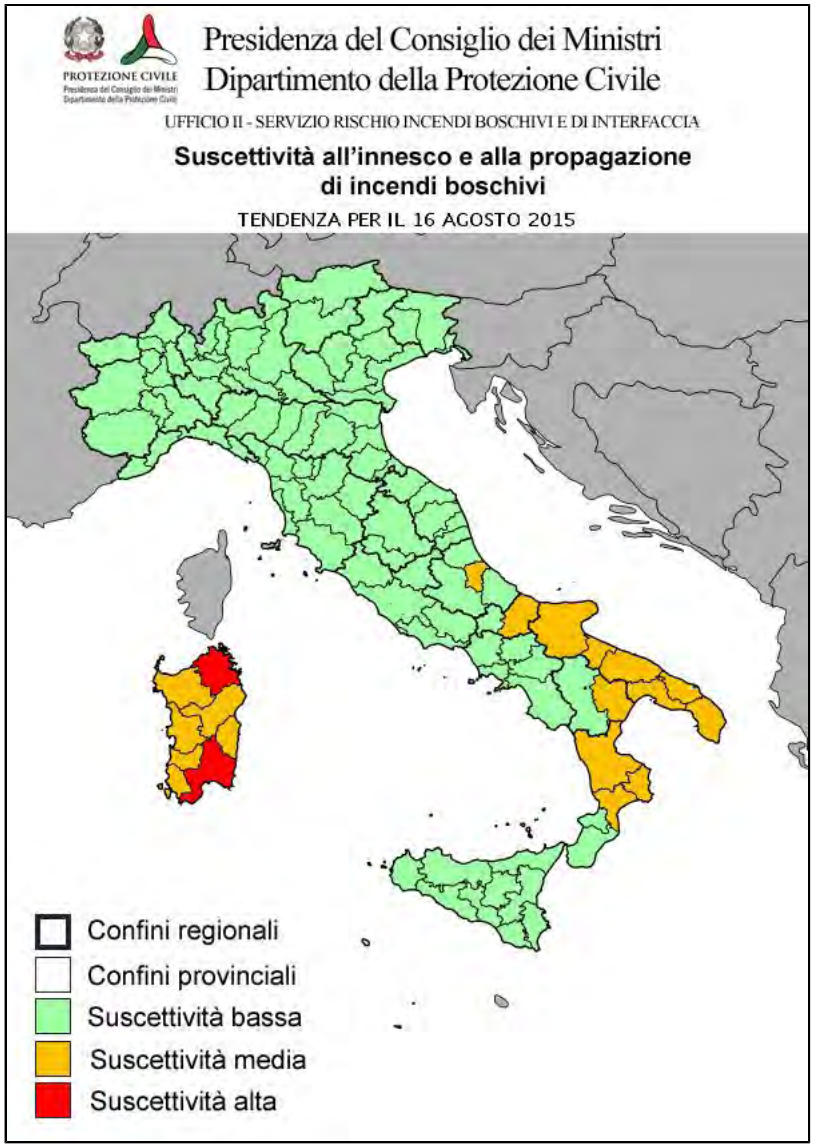

IL DIRETTORE DELL'UFFICIO
F.to Silvano Meroi

Presidenza del Consiglio dei Ministri

DIPARTIMENTO DELLA PROTEZIONE CIVILE
UFFICIO RISCHI IDROGEOLOGICI E ANTROPICI
SERVIZIO RISCHIO INCENDI BOSCHIVI E DI INTERFACCIA

INFORMATIVA N. 174/2015 ***emissione del 15/08/2015***

VISTA la Direttiva Presidente Consiglio dei Ministri 01/7/2011 recante 'Direttiva in materia di lotta attiva agli incendi boschivi' pubblicata nella G.U. n. 208 del 7/9/2011:

VISTO il Decreto attuativo del Capo del Dipartimento della Protezione Civile Rep n. 50 del 19/01/2012;

SULLA BASE dei modelli di analisi delle condizioni favorevoli all'innesco ed alla propagazione degli incendi boschivi in uso presso il Dipartimento della Protezione Civile;

SULLA BASE delle previsioni meteo del Servizio Centro Funzionale Centrale settore Meteo;

SULLA BASE degli elementi notiziari acquisiti;

TENUTO CONTO che il Bollettino di previsione nazionale incendi boschivi e' strutturato su scala provinciale e riporta lo scenario di previsione di natura probabilistica delle condizioni di suscettivita' all'innesco ed alla propagazione degli incendi boschivi, articolate su tre livelli cosi' definiti:

Suscettivita' bassa: ad innesco avvenuto, ancorche' poco probabile, l'incendio si propaghera' in maniera tale che dovrebbe essere fronteggiato con le sole forze ordinarie, comunque necessarie.
Suscettivita' media: ad innesco avvenuto, l'incendio si propaghera' in maniera tale da dover essere tempestivamente fronteggiato con forze ordinarie, altrimenti potrebbe essere necessario un dispiegamento di ulteriori forze per contrastarlo, rafforzando le squadre a terra ed impiegando piccoli e medi mezzi aerei.
Suscettivita' alta: ad innesco avvenuto, l'incendio si propaghera' in maniera tale da poter rapidamente raggiungere dimensioni e intensita' tali da renderlo difficilmente contrastabile con le sole forze ordinarie, ancorche' rinforzate, richiedendo il dispiegamento di ulteriori mezzi aerei.

SI EMETTE IL SEGUENTE

BOLLETTINO DI PREVISIONE NAZIONALE INCENDI BOSCHIVI

PREVISIONI METEO (fornite dal Servizio Centro Funzionale Centrale settore Meteo)

SITUAZIONE: la saccatura di origine atlantica posizionata sul Mediterraneo occidentale, nella giornata odierna determinerà nuovo maltempo al nord-Italia, mentre al centro-sud accentuerà l'instabilità pomeridiana sulle zone interne ed appenniniche. Domani il peggioramento si estenderà in modo più organizzato a tutta la penisola, con fenomeni più intensi sulle zone tirreniche centro-meridionali. Lunedì si prevede un veloce miglioramento del tempo su tutto il Paese.

Previsioni per il 16 AGOSTO 2015

Nord
Precipitazioni: sparse, anche a carattere temporalesco, su tutte le zone, in attenuazione nel pomeriggio a partire dai settori occidentali.
Venti: deboli o moderati in prevalenza settentrionali, con rinforzi sulla Liguria.
Temperature: in lieve ulteriore diminuzione.
Umidità minima nei bassi strati: intorno al 40-50%

Centro e Sardegna
Precipitazioni: sparse, anche a carattere temporalesco, su tutte le zone, in attenuazione nel pomeriggio sulla Toscana.
Venti: da moderati a forti occidentali sulla Sardegna e sulle coste tirreniche, da deboli a moderati occidentali altrove.
Temperature: in generale e sensibile diminuzione.
Umidità minima nei bassi strati: intorno al 40-50%.

Sud e Sicilia
Precipitazioni: sparse, anche a carattere temporalesco, su tutte le zone, con fenomeni più frequenti sui settori tirrenici peninsulari.
Venti: moderati, localmente forti, occidentali su Sicilia e Calabria, da deboli a moderati occidentali altrove.
Temperature: in generale e sensibile diminuzione.
Umidità minima nei bassi strati: tra 40-50%.

CONDIZIONI DI SUSCETTIVITA' ALL'INNESCO E ALLA PROPAGAZIONE DI INCENDI BOSCHIVI PREVISTE PER IL 16 AGOSTO 2015

		BASSA	MEDIA	ALTA
NORD	VALLE D'AOSTA	AO		
	PIEMONTE	In tutte le province		
	LOMBARDIA	In tutte le province		
	TRENTINO A. A.	In tutte le province		
	VENETO	In tutte le province		
	FRIULI V. GIULIA	In tutte le province		
	LIGURIA	In tutte le province		
	EMILIA-ROMAGNA	In tutte le province		
CENTRO E SARDEGNA	TOSCANA	In tutte le province		
	UMBRIA	In tutte le province		
	MARCHE	In tutte le province		
	LAZIO	In tutte le province		
	ABRUZZO	In tutte le province		
	SARDEGNA	OR, CI, VS, OG	OT, CA, SS, NU	
SUD E SICILIA	MOLISE	In tutte le province		
	CAMPANIA	In tutte le province		
	PUGLIA	In tutte le province		
	BASILICATA	In tutte le province		
	CALABRIA	VV, CS, RC	CZ, KR	
	SICILIA	CL, TP, CT, SR, AG, RG, EN	ME, PA	

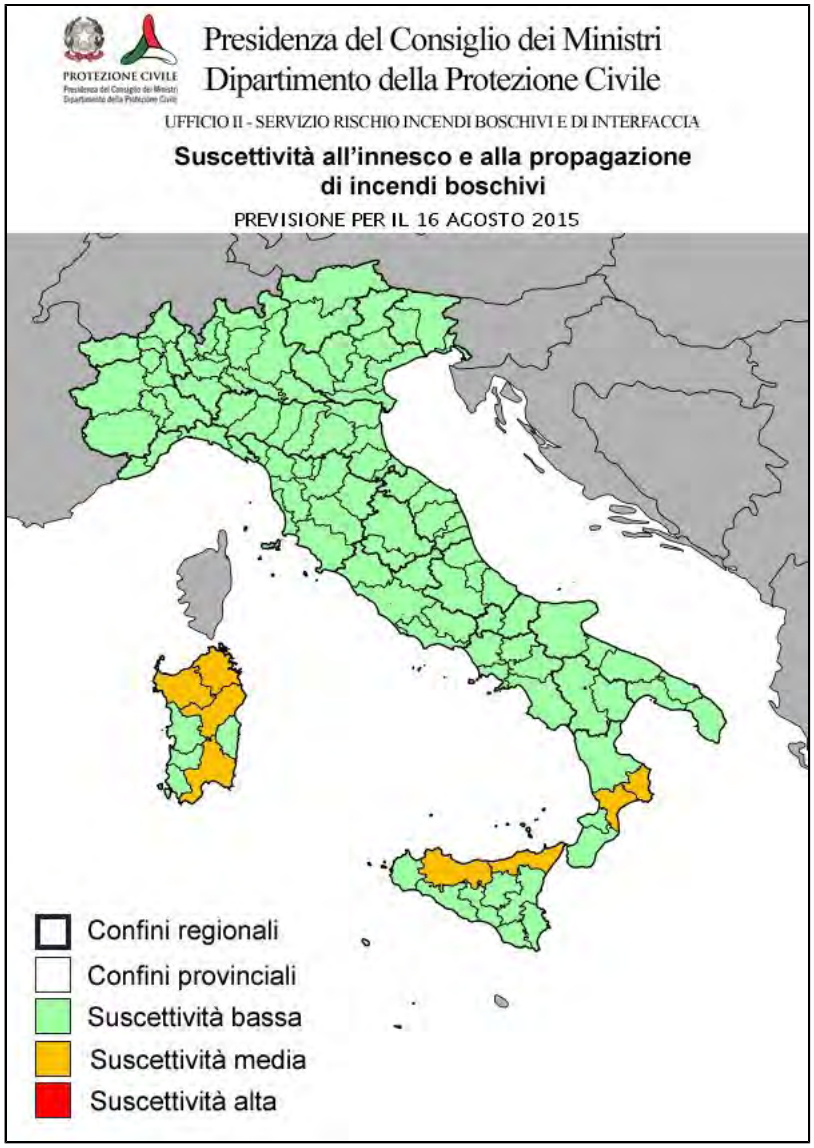

NOTE

CONDIZIONI DI SUSCETTIVITA' ALL'INNESCO E ALLA PROPAGAZIONE DI INCENDI BOSCHIVI PREVISTE PER IL 17 AGOSTO 2015

		BASSA	MEDIA	ALTA
NORD	VALLE D'AOSTA	AO		
	PIEMONTE	In tutte le province		
	LOMBARDIA	In tutte le province		
	TRENTINO A. A.	In tutte le province		
	VENETO	In tutte le province		
	FRIULI V. GIULIA	In tutte le province		
	LIGURIA	In tutte le province		
	EMILIA-ROMAGNA	In tutte le province		
CENTRO E SARDEGNA	TOSCANA	In tutte le province		
	UMBRIA	In tutte le province		
	MARCHE	In tutte le province		
	LAZIO	In tutte le province		
	ABRUZZO	In tutte le province		
	SARDEGNA		VS, NU, CI, SS, OR, OG, CA	OT
SUD E SICILIA	MOLISE	In tutte le province		
	CAMPANIA	In tutte le province		
	PUGLIA	In tutte le province		
	BASILICATA	PZ	MT	
	CALABRIA	VV	KR, CZ, CS, RC	
	SICILIA	EN, CL, RG, CT, TP, AG, SR, PA	ME	

NOTE

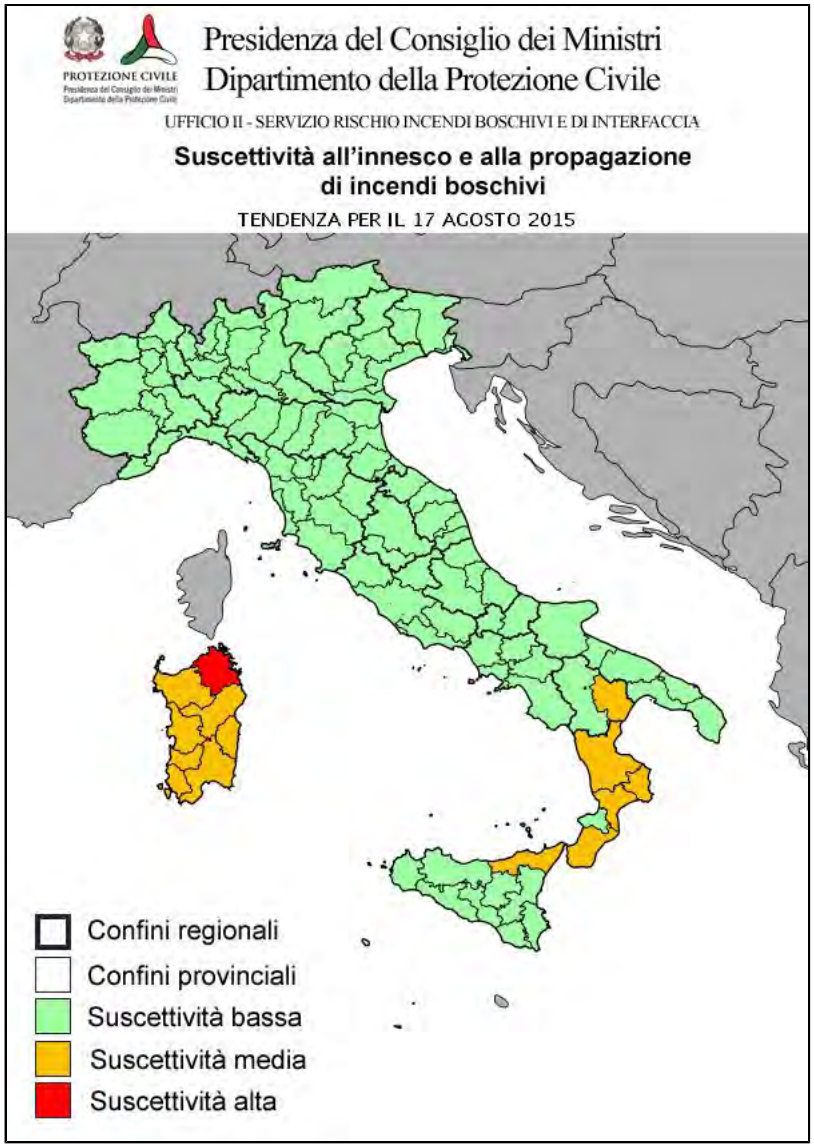

IL DIRETTORE DELL'UFFICIO
F.to Silvano Meroi

Presidenza del Consiglio dei Ministri

DIPARTIMENTO DELLA PROTEZIONE CIVILE
UFFICIO RISCHI IDROGEOLOGICI E ANTROPICI
SERVIZIO RISCHIO INCENDI BOSCHIVI E DI INTERFACCIA

INFORMATIVA N. 175/2015 ***emissione del 16/08/2015***

VISTA la Direttiva Presidente Consiglio dei Ministri 01/7/2011 recante 'Direttiva in materia di lotta attiva agli incendi boschivi' pubblicata nella G.U. n. 208 del 7/9/2011:

VISTO il Decreto attuativo del Capo del Dipartimento della Protezione Civile Rep n. 50 del 19/01/2012;

SULLA BASE dei modelli di analisi delle condizioni favorevoli all'innesco ed alla propagazione degli incendi boschivi in uso presso il Dipartimento della Protezione Civile;

SULLA BASE delle previsioni meteo del Servizio Centro Funzionale Centrale settore Meteo;

SULLA BASE degli elementi notiziari acquisiti;

TENUTO CONTO che il Bollettino di previsione nazionale incendi boschivi e' strutturato su scala provinciale e riporta lo scenario di previsione di natura probabilistica delle condizioni di suscettivita' all'innesco ed alla propagazione degli incendi boschivi, articolate su tre livelli cosi' definiti:

Suscettivita' bassa: ad innesco avvenuto, ancorche' poco probabile, l'incendio si propaghera' in maniera tale che dovrebbe essere fronteggiato con le sole forze ordinarie, comunque necessarie.
Suscettivita' media: ad innesco avvenuto, l'incendio si propaghera' in maniera tale da dover essere tempestivamente fronteggiato con forze ordinarie, altrimenti potrebbe essere necessario un dispiegamento di ulteriori forze per contrastarlo, rafforzando le squadre a terra ed impiegando piccoli e medi mezzi aerei.
Suscettivita' alta: ad innesco avvenuto, l'incendio si propaghera' in maniera tale da poter rapidamente raggiungere dimensioni e intensita' tali da renderlo difficilmente contrastabile con le sole forze ordinarie, ancorche' rinforzate, richiedendo il dispiegamento di ulteriori mezzi aerei.

SI EMETTE IL SEGUENTE

BOLLETTINO DI PREVISIONE NAZIONALE INCENDI BOSCHIVI

PREVISIONI METEO (fornite dal Servizio Centro Funzionale Centrale settore Meteo)

SITUAZIONE: un sistema frontale di origine atlantica sta attraversando il nostro Paese, apportando precipitazioni sparse, più accentuate sulle zone tirreniche centro-meridionali; dal pomeriggio di oggi il graduale spostamento della struttura depressionaria verso est, determinerà un graduale miglioramento a partire dalle regioni più occidentali. Domani residue precipitazioni su basso Tirreno, Liguria e Triveneto, in attesa di un nuovo temporaneo peggioramento, nella giornata di martedì, iniziando dal Nord.

Previsioni per il 17 AGOSTO 2015

Nord
Precipitazioni: da isolate a sparse, anche a carattere temporalesco, su Triveneto, settori costieri dell'Emilia Romagna e zone alpine centro-occidentali.
Venti: deboli in prevalenza meridionali, con rinforzi sulla Liguria.
Temperature: in aumento nei valori massimi.
Umidità minima nei bassi strati: intorno al 40-50%

Centro e Sardegna
Precipitazioni: isolate, anche a carattere temporalesco, su Toscana, Umbria e Sardegna nord-occidentale.
Venti: da deboli a moderati occidentali, con rinforzi fino a tesi o forti sulla Sardegna settentrionale.
Temperature: in diminuzione nei valori minimi, in aumento in quelli massimi.
Umidità minima nei bassi strati: intorno al 40-50%.

Sud e Sicilia
Precipitazioni: isolate, anche a carattere temporalesco, su Sicilia nord-orientale, Puglia meridionale e sui settori tirrenici di Campania, Basilicata, Calabria.
Venti: da deboli a moderati occidentali, con rinforzi sulla Sicilia.
Temperature: in diminuzione nei valori minimi, in aumento in quelli massimi.
Umidità minima nei bassi strati: tra 40-50%.

CONDIZIONI DI SUSCETTIVITA' ALL'INNESCO E ALLA PROPAGAZIONE DI INCENDI BOSCHIVI PREVISTE PER IL 17 AGOSTO 2015

		BASSA	MEDIA	ALTA
NORD	VALLE D'AOSTA	AO		
	PIEMONTE	In tutte le province		
	LOMBARDIA	In tutte le province		
	TRENTINO A. A.	In tutte le province		
	VENETO	In tutte le province		
	FRIULI V. GIULIA	In tutte le province		
	LIGURIA	In tutte le province		
	EMILIA-ROMAGNA	In tutte le province		
CENTRO E SARDEGNA	TOSCANA	In tutte le province		
	UMBRIA	In tutte le province		
	MARCHE	In tutte le province		
	LAZIO	In tutte le province		
	ABRUZZO	In tutte le province		
	SARDEGNA		VS, NU, CA, OR, OG, CI, SS	OT
SUD E SICILIA	MOLISE	In tutte le province		
	CAMPANIA	In tutte le province		
	PUGLIA	In tutte le province		
	BASILICATA	In tutte le province		
	CALABRIA	In tutte le province		
	SICILIA	In tutte le province		

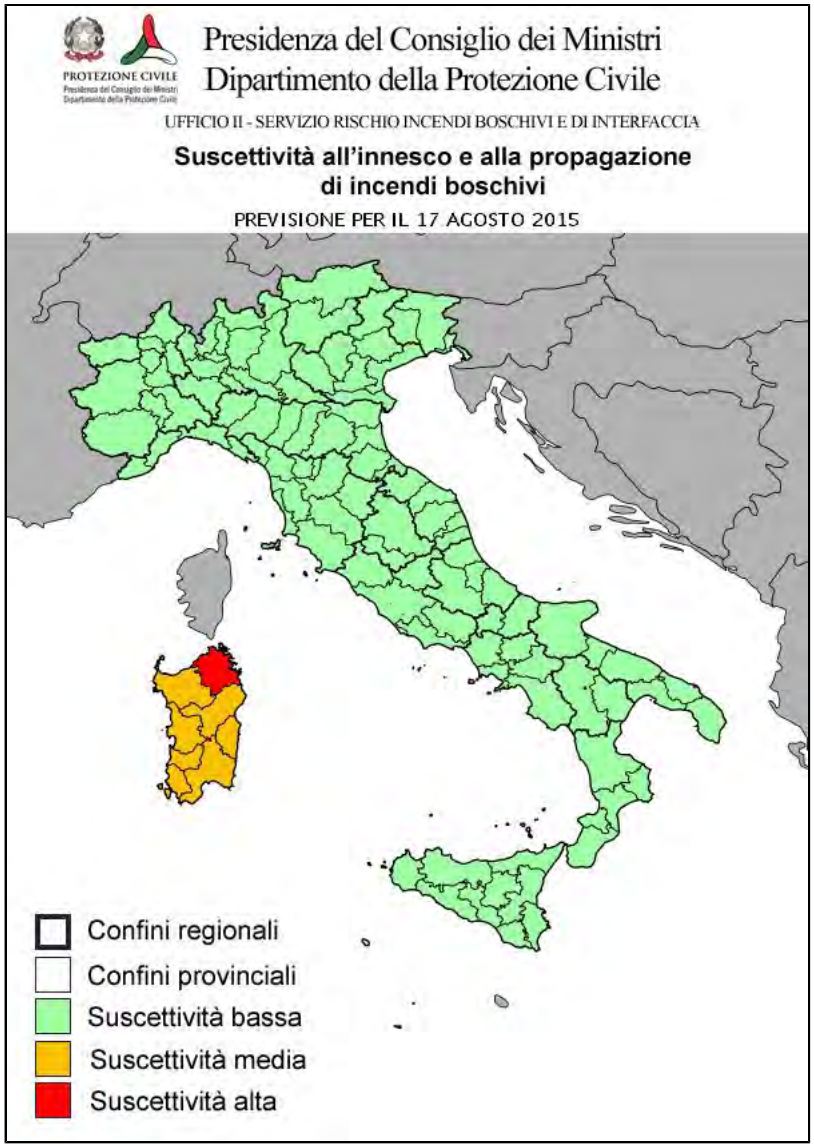

NOTE

CONDIZIONI DI SUSCETTIVITA' ALL'INNESCO E ALLA PROPAGAZIONE DI INCENDI BOSCHIVI PREVISTE PER IL 18 AGOSTO 2015

		BASSA	MEDIA	ALTA
NORD	VALLE D'AOSTA	AO		
	PIEMONTE	In tutte le province		
	LOMBARDIA	In tutte le province		
	TRENTINO A. A.	In tutte le province		
	VENETO	In tutte le province		
	FRIULI V. GIULIA	In tutte le province		
	LIGURIA	In tutte le province		
	EMILIA-ROMAGNA	In tutte le province		
CENTRO E SARDEGNA	TOSCANA	In tutte le province		
	UMBRIA	In tutte le province		
	MARCHE	In tutte le province		
	LAZIO	In tutte le province		
	ABRUZZO	In tutte le province		
	SARDEGNA	SS, CI, NU, OR, OG, CA	OT, VS	
SUD E SICILIA	MOLISE	In tutte le province		
	CAMPANIA	In tutte le province		
	PUGLIA	In tutte le province		
	BASILICATA	In tutte le province		
	CALABRIA	In tutte le province		
	SICILIA	In tutte le province		

NOTE

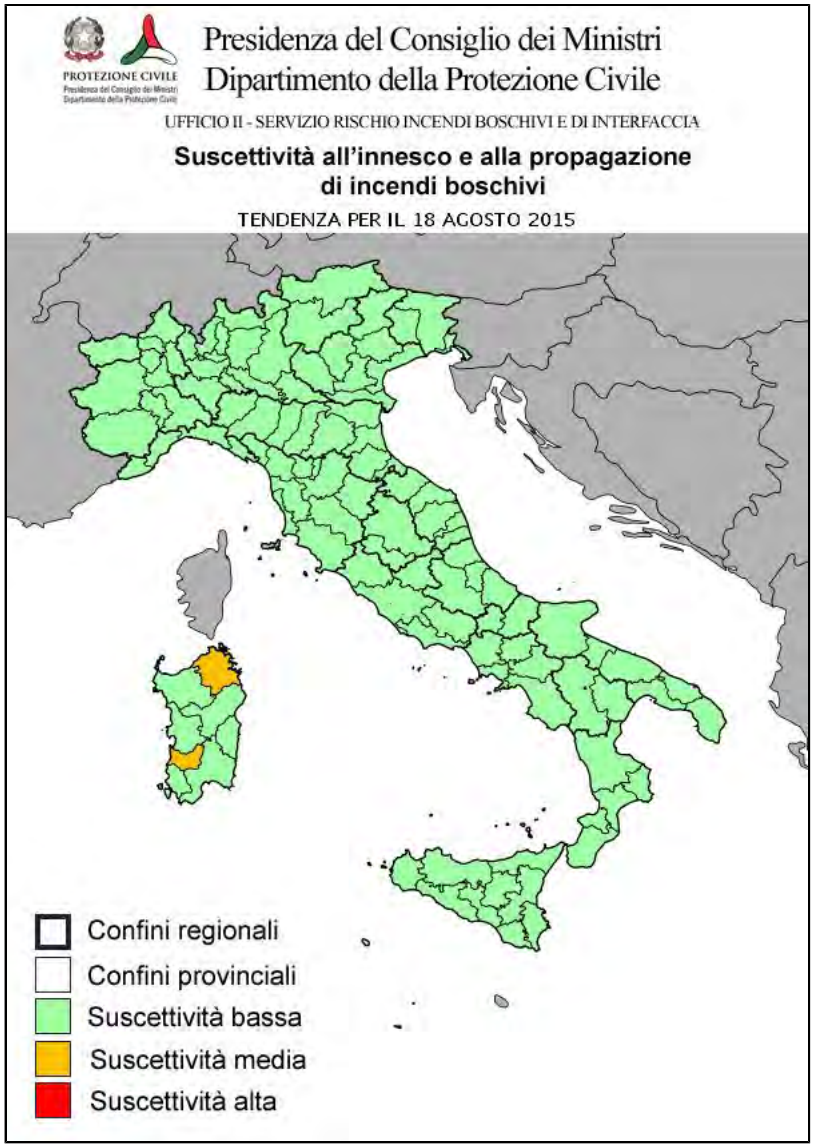

IL DIRETTORE DELL'UFFICIO
F.to Silvano Meroi

Presidenza del Consiglio dei Ministri

DIPARTIMENTO DELLA PROTEZIONE CIVILE
UFFICIO RISCHI IDROGEOLOGICI E ANTROPICI
SERVIZIO RISCHIO INCENDI BOSCHIVI E DI INTERFACCIA

INFORMATIVA N. 176/2015 ***emissione del 17/08/2015***

VISTA la Direttiva Presidente Consiglio dei Ministri 01/7/2011 recante 'Direttiva in materia di lotta attiva agli incendi boschivi' pubblicata nella G.U. n. 208 del 7/9/2011:

VISTO il Decreto attuativo del Capo del Dipartimento della Protezione Civile Rep n. 50 del 19/01/2012;

SULLA BASE dei modelli di analisi delle condizioni favorevoli all'innesco ed alla propagazione degli incendi boschivi in uso presso il Dipartimento della Protezione Civile;

SULLA BASE delle previsioni meteo del Servizio Centro Funzionale Centrale settore Meteo;

SULLA BASE degli elementi notiziari acquisiti;

TENUTO CONTO che il Bollettino di previsione nazionale incendi boschivi e' strutturato su scala provinciale e riporta lo scenario di previsione di natura probabilistica delle condizioni di suscettivita' all'innesco ed alla propagazione degli incendi boschivi, articolate su tre livelli cosi' definiti:

Suscettivita' bassa: ad innesco avvenuto, ancorche' poco probabile, l'incendio si propaghera' in maniera tale che dovrebbe essere fronteggiato con le sole forze ordinarie, comunque necessarie.
Suscettivita' media: ad innesco avvenuto, l'incendio si propaghera' in maniera tale da dover essere tempestivamente fronteggiato con forze ordinarie, altrimenti potrebbe essere necessario un dispiegamento di ulteriori forze per contrastarlo, rafforzando le squadre a terra ed impiegando piccoli e medi mezzi aerei.
Suscettivita' alta: ad innesco avvenuto, l'incendio si propaghera' in maniera tale da poter rapidamente raggiungere dimensioni e intensita' tali da renderlo difficilmente contrastabile con le sole forze ordinarie, ancorche' rinforzate, richiedendo il dispiegamento di ulteriori mezzi aerei.

SI EMETTE IL SEGUENTE

BOLLETTINO DI PREVISIONE NAZIONALE INCENDI BOSCHIVI

PREVISIONI METEO (fornite dal Servizio Centro Funzionale Centrale settore Meteo)

SITUAZIONE: dopo il passaggio della perturbazione si assiste oggi ad un miglioramento del tempo su tutto il Paese, con residua instabilità, in particolare al nord. Domani tempo inizialmente soleggiato al centro-sud e ancora instabile al settentrione; poi in serata una nuova veloce perturbazione porterà un peggioramento anche al centro, con fenomeni anche temporaleschi, che si estenderanno a tutte le regioni nella giornata di mercoledì.

Previsioni per il 18 AGOSTO 2015

Nord
Precipitazioni: sparse, anche a carattere temporalesco, in particolare su Piemonte e Lombardia, dove saranno più intense e diffuse.
Venti: moderati meridionali sulla Liguria, con alcuni rinforzi sul settore orientale, deboli meridionali altrove, con rinforzi sui settori appenninici.
Temperature: stazionarie o in lieve calo.
Umidità minima nei bassi strati: intorno al 40-50%

Centro e Sardegna
Precipitazioni: isolate o sparse, anche a carattere temporalesco, dal pomeriggio su Toscana, Sardegna settentrionale, Umbria e alto Lazio.
Venti: moderati occidentali sulla Sardegna, in rotazione da nord sui settori orientali, deboli o moderati occidentali altrove.
Temperature: in lieve aumento.
Umidità minima nei bassi strati: intorno al 40-50%.

Sud e Sicilia
Precipitazioni: assenti o non rilevanti.
Venti: deboli variabili, con qualche rinforzo da nord.
Temperature: in aumento i valori massimi.
Umidità minima nei bassi strati: tra 40-50%.

CONDIZIONI DI SUSCETTIVITA' ALL'INNESCO E ALLA PROPAGAZIONE DI INCENDI BOSCHIVI PREVISTE PER IL 18 AGOSTO 2015

		BASSA	MEDIA	ALTA
NORD	VALLE D'AOSTA	AO		
	PIEMONTE	In tutte le province		
	LOMBARDIA	In tutte le province		
	TRENTINO A. A.	In tutte le province		
	VENETO	In tutte le province		
	FRIULI V. GIULIA	In tutte le province		
	LIGURIA	In tutte le province		
	EMILIA-ROMAGNA	In tutte le province		
CENTRO E SARDEGNA	TOSCANA	In tutte le province		
	UMBRIA	In tutte le province		
	MARCHE	In tutte le province		
	LAZIO	In tutte le province		
	ABRUZZO	In tutte le province		
	SARDEGNA	SS, OR, NU, OG, CI	CA, VS, OT	
SUD E SICILIA	MOLISE	In tutte le province		
	CAMPANIA	In tutte le province		
	PUGLIA	In tutte le province		
	BASILICATA	In tutte le province		
	CALABRIA	KR, RC, VV, CS	CZ	
	SICILIA	CT, SR, RG, ME, PA, TP	AG, EN, CL	

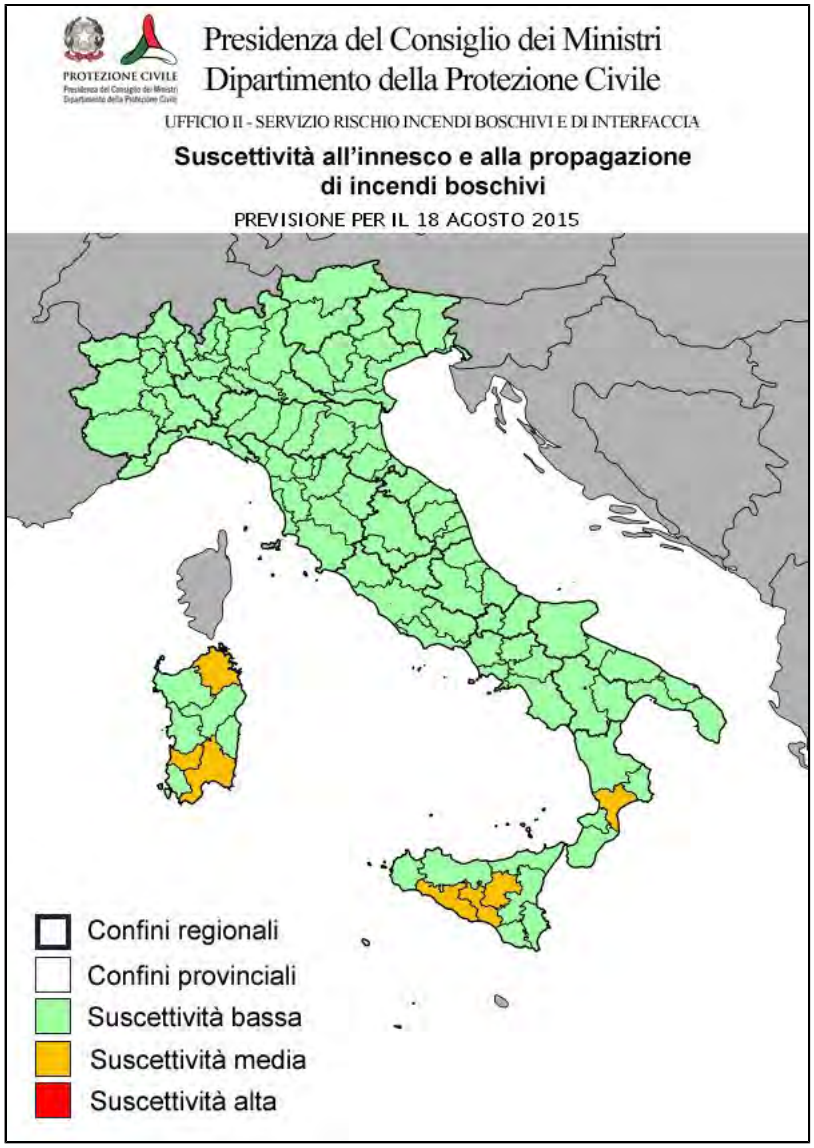

NOTE

CONDIZIONI DI SUSCETTIVITA' ALL'INNESCO E ALLA PROPAGAZIONE DI INCENDI BOSCHIVI PREVISTE PER IL 19 AGOSTO 2015

		BASSA	MEDIA	ALTA
NORD	VALLE D'AOSTA	AO		
	PIEMONTE	In tutte le province		
	LOMBARDIA	In tutte le province		
	TRENTINO A. A.	In tutte le province		
	VENETO	In tutte le province		
	FRIULI V. GIULIA	In tutte le province		
	LIGURIA	In tutte le province		
	EMILIA-ROMAGNA	In tutte le province		
CENTRO E SARDEGNA	TOSCANA	In tutte le province		
	UMBRIA	In tutte le province		
	MARCHE	In tutte le province		
	LAZIO	In tutte le province		
	ABRUZZO	In tutte le province		
	SARDEGNA	CI, OG, OR, NU	VS, OT, SS, CA	
SUD E SICILIA	MOLISE	In tutte le province		
	CAMPANIA	In tutte le province		
	PUGLIA	In tutte le province		
	BASILICATA	In tutte le province		
	CALABRIA	VV, CS, KR, RC	CZ	
	SICILIA	EN, CL, PA, TP, ME, AG, CT	SR, RG	

NOTE

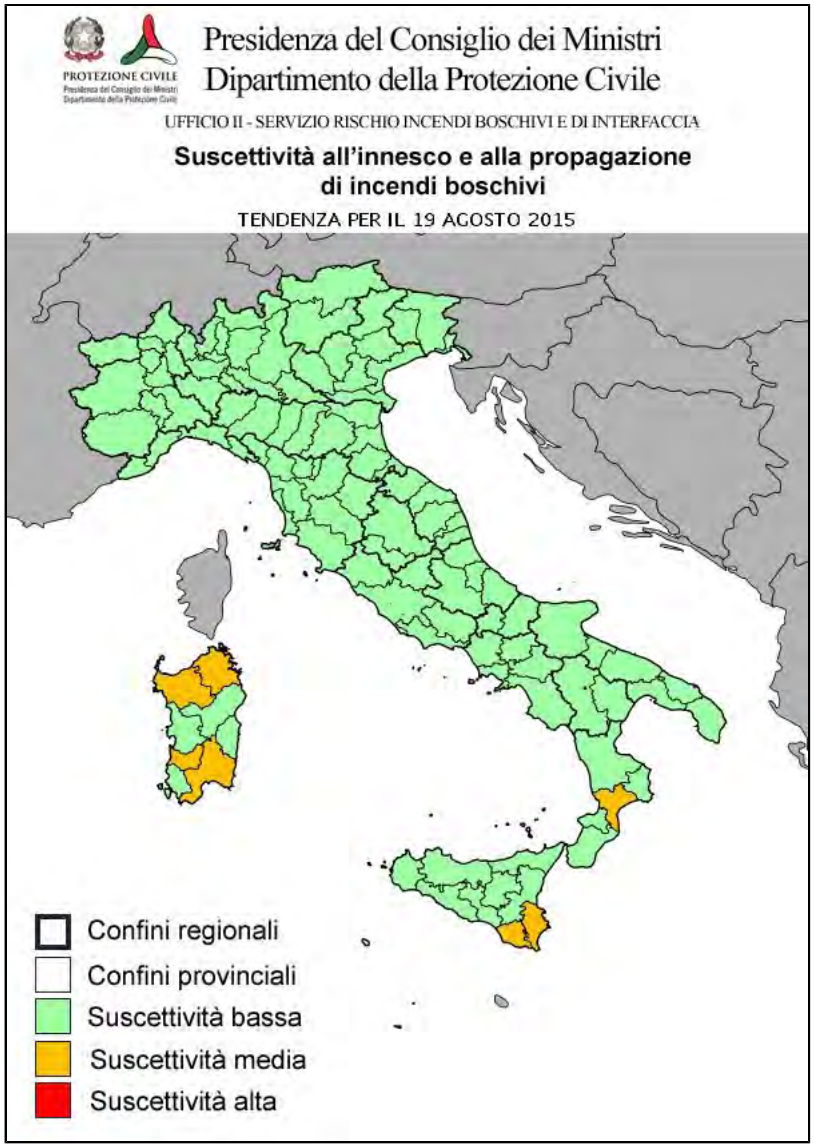

IL DIRETTORE DELL'UFFICIO
F.to Silvano Meroi

Presidenza del Consiglio dei Ministri

DIPARTIMENTO DELLA PROTEZIONE CIVILE
UFFICIO RISCHI IDROGEOLOGICI E ANTROPICI
SERVIZIO RISCHIO INCENDI BOSCHIVI E DI INTERFACCIA

INFORMATIVA N. 177/2015 ***emissione del 18/08/2015***

VISTA la Direttiva Presidente Consiglio dei Ministri 01/7/2011 recante 'Direttiva in materia di lotta attiva agli incendi boschivi' pubblicata nella G.U. n. 208 del 7/9/2011:

VISTO il Decreto attuativo del Capo del Dipartimento della Protezione Civile Rep n. 50 del 19/01/2012;

SULLA BASE dei modelli di analisi delle condizioni favorevoli all'innesco ed alla propagazione degli incendi boschivi in uso presso il Dipartimento della Protezione Civile;

SULLA BASE delle previsioni meteo del Servizio Centro Funzionale Centrale settore Meteo;

SULLA BASE degli elementi notiziari acquisiti;

TENUTO CONTO che il Bollettino di previsione nazionale incendi boschivi e' strutturato su scala provinciale e riporta lo scenario di previsione di natura probabilistica delle condizioni di suscettivita' all'innesco ed alla propagazione degli incendi boschivi, articolate su tre livelli cosi' definiti:

Suscettivita' bassa: ad innesco avvenuto, ancorche' poco probabile, l'incendio si propaghera' in maniera tale che dovrebbe essere fronteggiato con le sole forze ordinarie, comunque necessarie.
Suscettivita' media: ad innesco avvenuto, l'incendio si propaghera' in maniera tale da dover essere tempestivamente fronteggiato con forze ordinarie, altrimenti potrebbe essere necessario un dispiegamento di ulteriori forze per contrastarlo, rafforzando le squadre a terra ed impiegando piccoli e medi mezzi aerei.
Suscettivita' alta: ad innesco avvenuto, l'incendio si propaghera' in maniera tale da poter rapidamente raggiungere dimensioni e intensita' tali da renderlo difficilmente contrastabile con le sole forze ordinarie, ancorche' rinforzate, richiedendo il dispiegamento di ulteriori mezzi aerei.

SI EMETTE IL SEGUENTE

BOLLETTINO DI PREVISIONE NAZIONALE INCENDI BOSCHIVI

PREVISIONI METEO (fornite dal Servizio Centro Funzionale Centrale settore Meteo)

SITUAZIONE: una saccatura di origine atlantica apporterà, nella giornata di oggi, un graduale peggioramento a partire dalle regioni settentrionali. Nel corso della prossima notte piogge e temporali anche intensi interesseranno le regioni centrali, specie del versante tirrenico, con fenomeni in successiva estensione alla Sicilia e alle regioni meridionali. Giovedì residui fenomeni su Triveneto e settori adriatici, altrove torneranno condizioni di tempo stabile.

Previsioni per il 19 AGOSTO 2015

Nord
Precipitazioni: da sparse a diffuse, anche a carattere temporalesco, in particolare sui settori costieri adriatici, dove saranno più intense e diffuse.
Venti: deboli in genere settentrionali, con rinforzi fino a temporaneamente forti sulla Liguria.
Temperature: massime in locale sensibile diminuzione.
Umidità minima nei bassi strati: intorno al 40-60%

Centro e Sardegna
Precipitazioni: sparse, anche a carattere temporalesco, specie su Toscana, Umbria, Marche e Lazio centro-settentrionale.
Venti: da moderati a forti nord-occidentali sulla Sardegna; deboli in genere meridionali sulle aree peninsulari, tendenti a ruotare da nord.
Temperature: massime in locale sensibile diminuzione.
Umidità minima nei bassi strati: intorno al 40-60%.

Sud e Sicilia
Precipitazioni: da isolate a sparse, anche a carattere temporalesco, su Puglia centro-settentrionale, Basilicata, Campania, settori tirrenici settentrionali della Calabria e Sicilia settentrionale; assenti o non rilevanti altrove.
Venti: da deboli a moderati dai quadranti meridionali con rinforzi su Sicilia ed area ionica; tendenti a ruotare da nord in serata.
Temperature: minime in lieve aumento, massime in lieve diminuzione.
Umidità minima nei bassi strati: tra 40-50%.

CONDIZIONI DI SUSCETTIVITA' ALL'INNESCO E ALLA PROPAGAZIONE DI INCENDI BOSCHIVI PREVISTE PER IL 19 AGOSTO 2015

		BASSA	MEDIA	ALTA
NORD	VALLE D'AOSTA	AO		
	PIEMONTE	In tutte le province		
	LOMBARDIA	In tutte le province		
	TRENTINO A. A.	In tutte le province		
	VENETO	In tutte le province		
	FRIULI V. GIULIA	In tutte le province		
	LIGURIA	In tutte le province		
	EMILIA-ROMAGNA	In tutte le province		
CENTRO E SARDEGNA	TOSCANA	In tutte le province		
	UMBRIA	In tutte le province		
	MARCHE	In tutte le province		
	LAZIO	In tutte le province		
	ABRUZZO	In tutte le province		
	SARDEGNA		OT, OR, SS, OG, NU, VS, CI	CA
SUD E SICILIA	MOLISE	In tutte le province		
	CAMPANIA	In tutte le province		
	PUGLIA	BAT, TA, BA, BR, FG	LE	
	BASILICATA	In tutte le province		
	CALABRIA	CS, VV	KR, RC, CZ	
	SICILIA	TP, ME, PA, CT, CL, AG, EN	RG, SR	

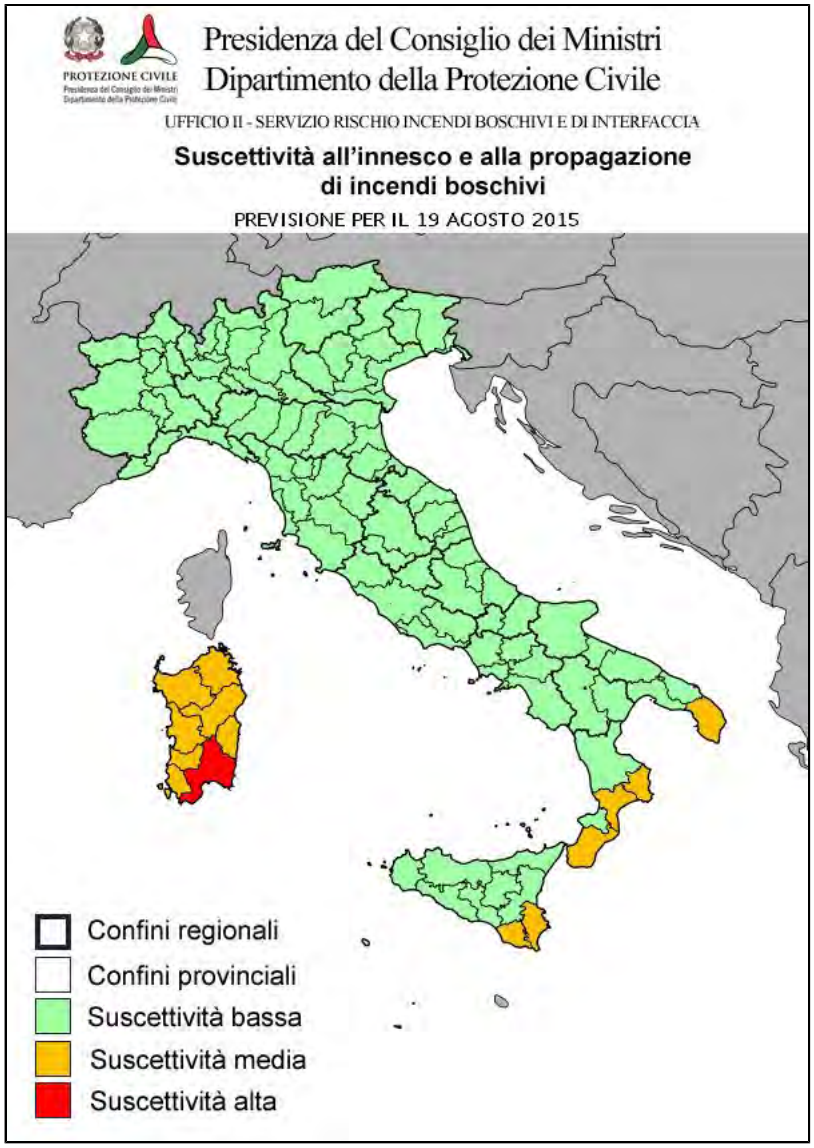

NOTE

CONDIZIONI DI SUSCETTIVITA' ALL'INNESCO E ALLA PROPAGAZIONE DI INCENDI BOSCHIVI PREVISTE PER IL 20 AGOSTO 2015

		BASSA	MEDIA	ALTA
NORD	VALLE D'AOSTA	AO		
	PIEMONTE	In tutte le province		
	LOMBARDIA	In tutte le province		
	TRENTINO A. A.	In tutte le province		
	VENETO	In tutte le province		
	FRIULI V. GIULIA	In tutte le province		
	LIGURIA	In tutte le province		
	EMILIA-ROMAGNA	In tutte le province		
CENTRO E SARDEGNA	TOSCANA	In tutte le province		
	UMBRIA	In tutte le province		
	MARCHE	In tutte le province		
	LAZIO	In tutte le province		
	ABRUZZO	In tutte le province		
	SARDEGNA		SS, OG, VS, CI, OT, OR, NU	CA
SUD E SICILIA	MOLISE	In tutte le province		
	CAMPANIA	In tutte le province		
	PUGLIA	In tutte le province		
	BASILICATA	In tutte le province		
	CALABRIA	CS, RC, KR, VV	CZ	
	SICILIA	EN, CT, ME, PA	SR, AG, RG, CL, TP	

NOTE

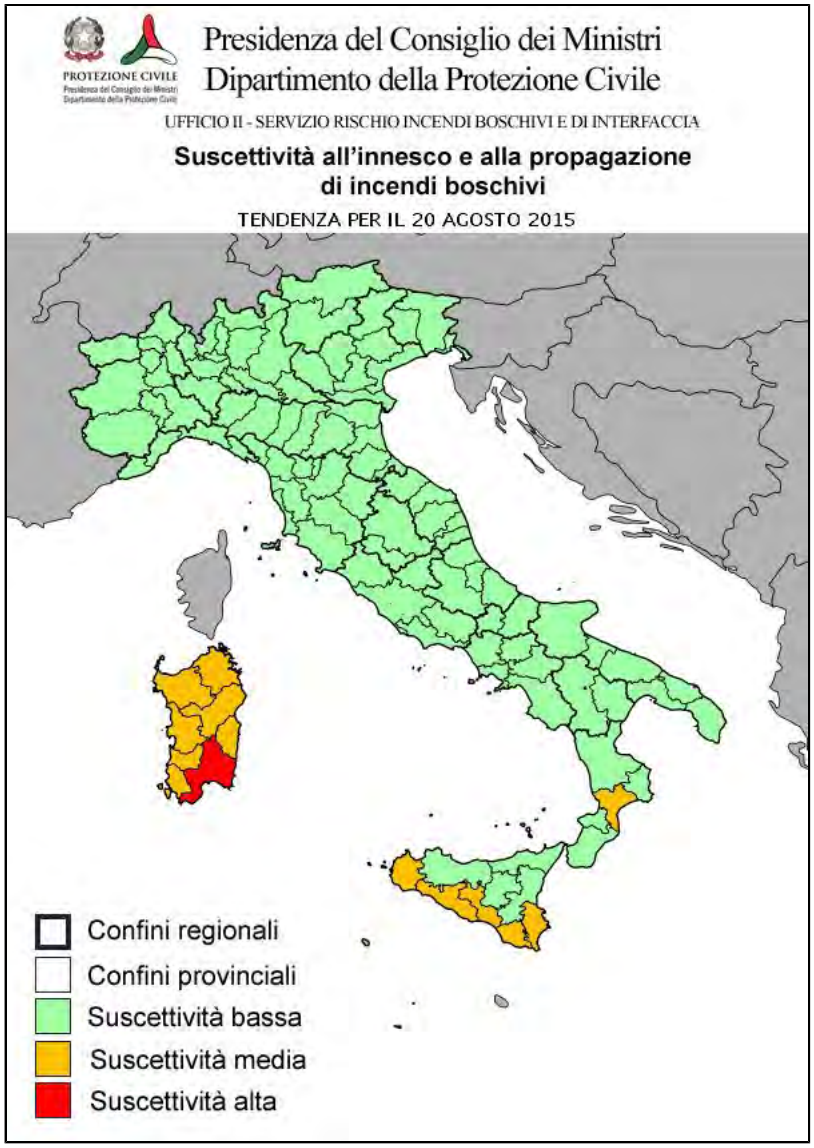

IL DIRETTORE DELL'UFFICIO
F.to Silvano Meroi

Presidenza del Consiglio dei Ministri

DIPARTIMENTO DELLA PROTEZIONE CIVILE
UFFICIO RISCHI IDROGEOLOGICI E ANTROPICI
SERVIZIO RISCHIO INCENDI BOSCHIVI E DI INTERFACCIA

INFORMATIVA N. 178/2015 ***emissione del 19/08/2015***

VISTA la Direttiva Presidente Consiglio dei Ministri 01/7/2011 recante 'Direttiva in materia di lotta attiva agli incendi boschivi' pubblicata nella G.U. n. 208 del 7/9/2011:

VISTO il Decreto attuativo del Capo del Dipartimento della Protezione Civile Rep n. 50 del 19/01/2012;

SULLA BASE dei modelli di analisi delle condizioni favorevoli all'innesco ed alla propagazione degli incendi boschivi in uso presso il Dipartimento della Protezione Civile;

SULLA BASE delle previsioni meteo del Servizio Centro Funzionale Centrale settore Meteo;

SULLA BASE degli elementi notiziari acquisiti;

TENUTO CONTO che il Bollettino di previsione nazionale incendi boschivi e' strutturato su scala provinciale e riporta lo scenario di previsione di natura probabilistica delle condizioni di suscettivita' all'innesco ed alla propagazione degli incendi boschivi, articolate su tre livelli cosi' definiti:

Suscettivita' bassa: ad innesco avvenuto, ancorche' poco probabile, l'incendio si propaghera' in maniera tale che dovrebbe essere fronteggiato con le sole forze ordinarie, comunque necessarie.
Suscettivita' media: ad innesco avvenuto, l'incendio si propaghera' in maniera tale da dover essere tempestivamente fronteggiato con forze ordinarie, altrimenti potrebbe essere necessario un dispiegamento di ulteriori forze per contrastarlo, rafforzando le squadre a terra ed impiegando piccoli e medi mezzi aerei.
Suscettivita' alta: ad innesco avvenuto, l'incendio si propaghera' in maniera tale da poter rapidamente raggiungere dimensioni e intensita' tali da renderlo difficilmente contrastabile con le sole forze ordinarie, ancorche' rinforzate, richiedendo il dispiegamento di ulteriori mezzi aerei.

SI EMETTE IL SEGUENTE

BOLLETTINO DI PREVISIONE NAZIONALE INCENDI BOSCHIVI

PREVISIONI METEO (fornite dal Servizio Centro Funzionale Centrale settore Meteo)

SITUAZIONE: una saccatura di origine atlantica ha raggiunto il nostro Paese e determina diffuse precipitazioni temporalesche al centro-nord, in parziale estensione, nel corso della giornata, al sud e alla Sicilia. Domani si prevedono residui fenomeni su Triveneto, settori adriatici e basso Tirreno, mentre altrove torneranno condizioni di tempo più stabile. Venerdì tempo generalmente soleggiato, solo le aree montuose saranno interessate da locali fenomeni pomeridiani.

Previsioni per il 20 AGOSTO 2015

Nord
Precipitazioni: isolate residue su Romagna e Triveneto, anche a carattere temporalesco, assenti o non rilevanti altrove.
Venti: deboli in genere settentrionali.
Temperature: massime in locale sensibile aumento.
Umidità minima nei bassi strati: intorno al 40-60%

Centro e Sardegna
Precipitazioni: isolate residue al mattina sui settori adriatici e pomeridiane, anche a carattere temporalesco, sui settori appenninici; assenti o non rilevanti altrove.
Venti: moderati o tesi nord-occidentali sulla Sardegna e sui settori tirrenici ed adriatici, deboli o localmente moderati settentrionali altrove.
Temperature: massime in locale sensibile aumento.
Umidità minima nei bassi strati: intorno al 40-60%.

Sud e Sicilia
Precipitazioni: isolate residue al mattino sui settori adriatici e pomeridiane, anche a carattere temporalesco, sui settori appenninici, assenti o non rilevanti altrove.
Venti: da deboli a moderati nord-occidentali, con rinforzi su Sicilia meridionale e Puglia.
Temperature: massime in lieve aumento.
Umidità minima nei bassi strati: tra 40-50%.

CONDIZIONI DI SUSCETTIVITA' ALL'INNESCO E ALLA PROPAGAZIONE DI INCENDI BOSCHIVI PREVISTE PER IL 20 AGOSTO 2015

		BASSA	MEDIA	ALTA
NORD	VALLE D'AOSTA	AO		
	PIEMONTE	In tutte le province		
	LOMBARDIA	In tutte le province		
	TRENTINO A. A.	In tutte le province		
	VENETO	In tutte le province		
	FRIULI V. GIULIA	In tutte le province		
	LIGURIA	In tutte le province		
	EMILIA-ROMAGNA	In tutte le province		
CENTRO E SARDEGNA	TOSCANA	In tutte le province		
	UMBRIA	In tutte le province		
	MARCHE	In tutte le province		
	LAZIO	In tutte le province		
	ABRUZZO	In tutte le province		
	SARDEGNA	SS, OR, NU	CA, VS, CI, OG, OT	
SUD E SICILIA	MOLISE	In tutte le province		
	CAMPANIA	In tutte le province		
	PUGLIA	In tutte le province		
	BASILICATA	In tutte le province		
	CALABRIA	CS, KR, VV	CZ, RC	
	SICILIA	RG, ME, PA, CT, EN	CL, AG, TP, SR	

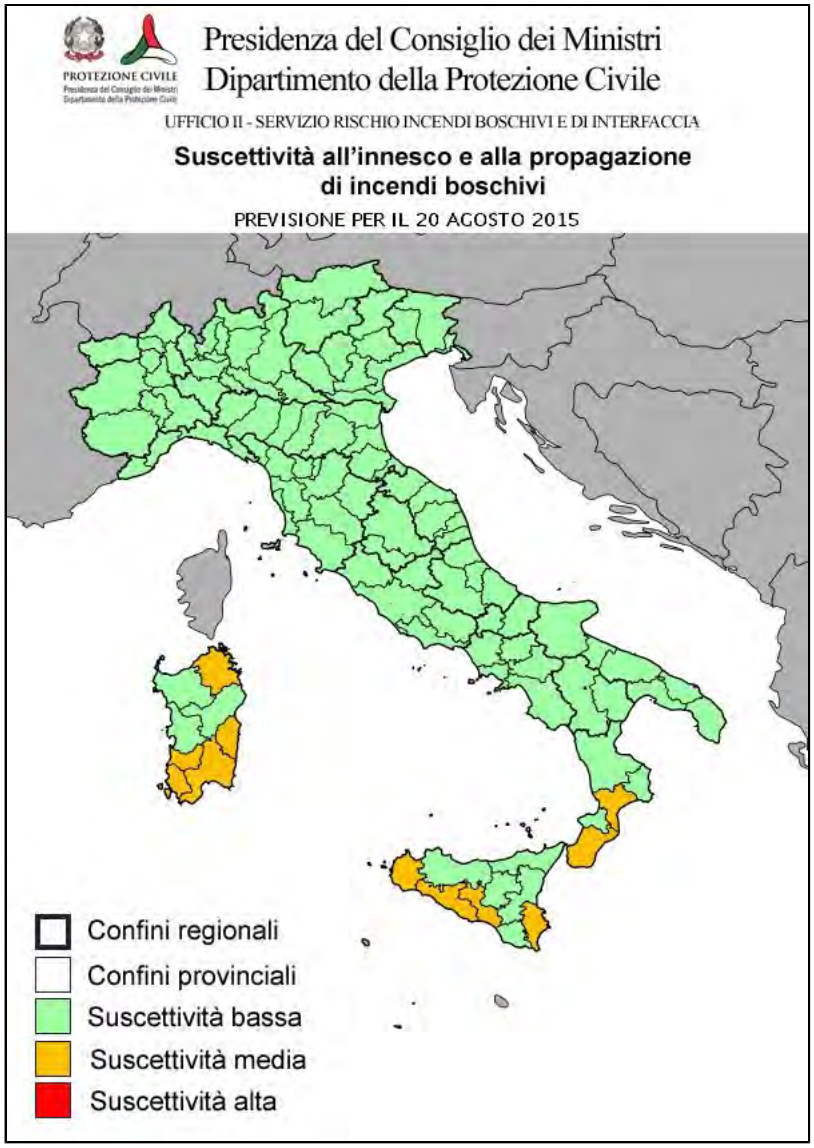

NOTE

CONDIZIONI DI SUSCETTIVITA' ALL'INNESCO E ALLA PROPAGAZIONE DI INCENDI BOSCHIVI PREVISTE PER IL 21 AGOSTO 2015

		BASSA	MEDIA	ALTA
NORD	VALLE D'AOSTA	AO		
	PIEMONTE	In tutte le province		
	LOMBARDIA	In tutte le province		
	TRENTINO A. A.	In tutte le province		
	VENETO	In tutte le province		
	FRIULI V. GIULIA	In tutte le province		
	LIGURIA	In tutte le province		
	EMILIA-ROMAGNA	In tutte le province		
CENTRO E SARDEGNA	TOSCANA	In tutte le province		
	UMBRIA	In tutte le province		
	MARCHE	In tutte le province		
	LAZIO	In tutte le province		
	ABRUZZO	In tutte le province		
	SARDEGNA	OG, CA, SS, NU, CI, OT	OR, VS	
SUD E SICILIA	MOLISE	In tutte le province		
	CAMPANIA	In tutte le province		
	PUGLIA	LE, BA, BAT, BR, FG	TA	
	BASILICATA	PZ	MT	
	CALABRIA	CS, VV	CZ, KR, RC	
	SICILIA	SR, RG, EN, CT	PA, CL, TP, ME, AG	

NOTE

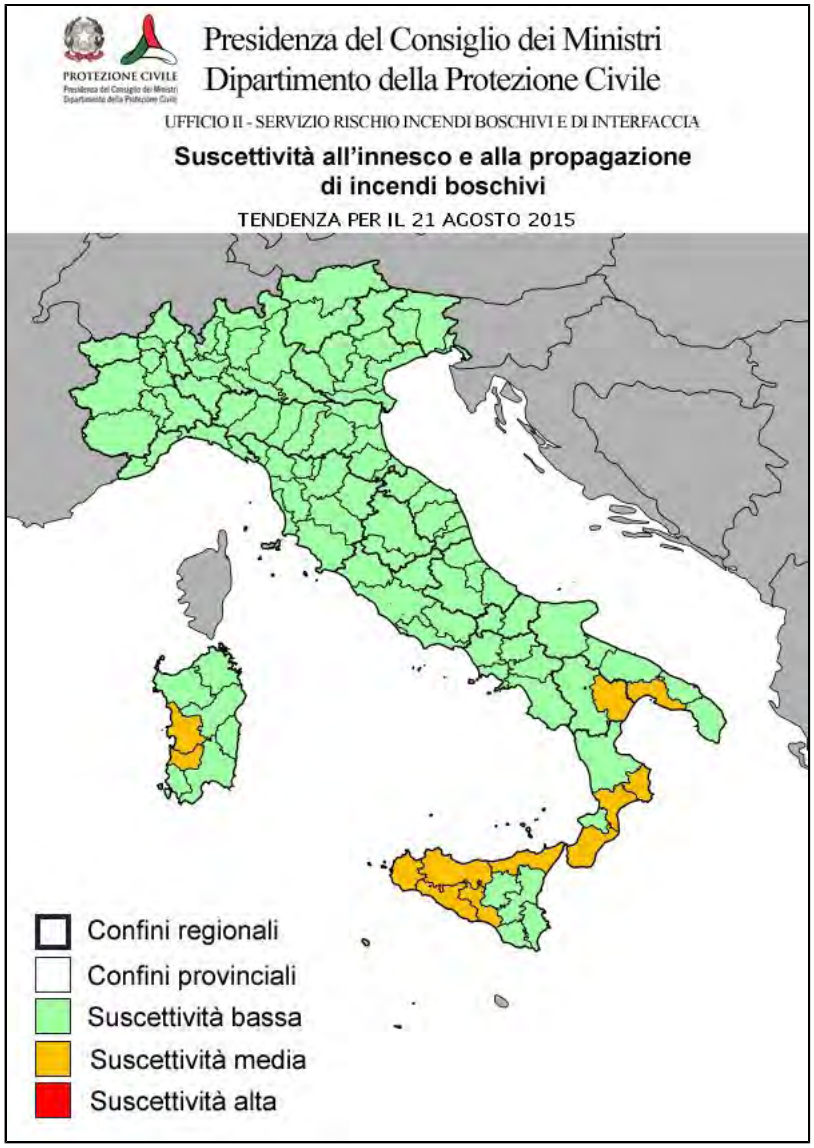

IL DIRETTORE DELL'UFFICIO
F.to Silvano Meroi

Presidenza del Consiglio dei Ministri

DIPARTIMENTO DELLA PROTEZIONE CIVILE
UFFICIO RISCHI IDROGEOLOGICI E ANTROPICI
SERVIZIO RISCHIO INCENDI BOSCHIVI E DI INTERFACCIA

INFORMATIVA N. 179/2015 ***emissione del 20/08/2015***

VISTA la Direttiva Presidente Consiglio dei Ministri 01/7/2011 recante 'Direttiva in materia di lotta attiva agli incendi boschivi' pubblicata nella G.U. n. 208 del 7/9/2011:

VISTO il Decreto attuativo del Capo del Dipartimento della Protezione Civile Rep n. 50 del 19/01/2012;

SULLA BASE dei modelli di analisi delle condizioni favorevoli all'innesco ed alla propagazione degli incendi boschivi in uso presso il Dipartimento della Protezione Civile;

SULLA BASE delle previsioni meteo del Servizio Centro Funzionale Centrale settore Meteo;

SULLA BASE degli elementi notiziari acquisiti;

TENUTO CONTO che il Bollettino di previsione nazionale incendi boschivi e' strutturato su scala provinciale e riporta lo scenario di previsione di natura probabilistica delle condizioni di suscettivita' all'innesco ed alla propagazione degli incendi boschivi, articolate su tre livelli cosi' definiti:

Suscettivita' bassa: ad innesco avvenuto, ancorche' poco probabile, l'incendio si propaghera' in maniera tale che dovrebbe essere fronteggiato con le sole forze ordinarie, comunque necessarie.
Suscettivita' media: ad innesco avvenuto, l'incendio si propaghera' in maniera tale da dover essere tempestivamente fronteggiato con forze ordinarie, altrimenti potrebbe essere necessario un dispiegamento di ulteriori forze per contrastarlo, rafforzando le squadre a terra ed impiegando piccoli e medi mezzi aerei.
Suscettivita' alta: ad innesco avvenuto, l'incendio si propaghera' in maniera tale da poter rapidamente raggiungere dimensioni e intensita' tali da renderlo difficilmente contrastabile con le sole forze ordinarie, ancorche' rinforzate, richiedendo il dispiegamento di ulteriori mezzi aerei.

SI EMETTE IL SEGUENTE

BOLLETTINO DI PREVISIONE NAZIONALE INCENDI BOSCHIVI

PREVISIONI METEO (fornite dal Servizio Centro Funzionale Centrale settore Meteo)

SITUAZIONE: il campo in quota sulla nostra Penisola tende a rimontare gradualmente , lasciando una residua instabilità solo sulle regioni adriatiche. Tuttavia un minimo a ridosso delle regioni di nord-est reca una maggiore instabilità su Triveneto e Lombardia orientale. Domani, la struttura conserva una debole curvatura ciclonica che favorisce locali temporali pomeridiani sulle zone interne e montuose. Sabato generalmente stabile, in attesa di una nuova perturbazione atlantica, per domenica, in ingresso sul nord-ovest.

Previsioni per il 21 AGOSTO 2015

Nord
Precipitazioni: locali rovesci o temporali, specie durante le ore più calde della giornata, sui settori alpini e prealpini, sulla pianura veneto-friulana e su Liguria di Levante ed Appennino emiliano; assenti o non rilevanti altrove.
Venti: deboli in genere settentrionali, con rinforzi di bora sul Golfo di Trieste.
Temperature: senza variazioni di rilievo.
Umidità minima nei bassi strati: intorno al 40-60%

Centro e Sardegna
Precipitazioni: isolati rovesci o brevi temporali pomeridiani sui rilievi di Toscana, Marche, Lazio, Abruzzo e Molise; assenti o non rilevanti altrove.
Venti: da deboli a moderati dai quadranti settentrionali, con possibili rinforzi sui settori appenninici e sul versante costiero adriatico.
Temperature: senza variazioni di rilievo.
Umidità minima nei bassi strati: intorno al 40-60%.

Sud e Sicilia
Precipitazioni: isolati rovesci o brevi temporali, specie durante le ore pomeridiane sulle zone interne e montuose peninsulari; assenti o non rilevanti altrove.
Venti: da deboli a moderati dai quadranti settentrionali, con possibili rinforzi sui settori appenninici e sul versante costiero adriatico.
Temperature: senza variazioni di rilievo.
Umidità minima nei bassi strati: tra 40-50%.

CONDIZIONI DI SUSCETTIVITA' ALL'INNESCO E ALLA PROPAGAZIONE DI INCENDI BOSCHIVI PREVISTE PER IL 21 AGOSTO 2015

		BASSA	MEDIA	ALTA
NORD	VALLE D'AOSTA	AO		
	PIEMONTE	In tutte le province		
	LOMBARDIA	In tutte le province		
	TRENTINO A. A.	In tutte le province		
	VENETO	In tutte le province		
	FRIULI V. GIULIA	In tutte le province		
	LIGURIA	SP, GE	SV, IM	
	EMILIA-ROMAGNA	In tutte le province		
CENTRO E SARDEGNA	TOSCANA	In tutte le province		
	UMBRIA	In tutte le province		
	MARCHE	In tutte le province		
	LAZIO	In tutte le province		
	ABRUZZO	In tutte le province		
	SARDEGNA	NU, OG, SS, CI, OT	OR, CA, VS	
SUD E SICILIA	MOLISE	In tutte le province		
	CAMPANIA	In tutte le province		
	PUGLIA	FG, LE, BAT, BA	TA, BR	
	BASILICATA	PZ	MT	
	CALABRIA	CS, VV	KR, CZ, RC	
	SICILIA	EN, CT, RG, SR	ME, AG, CL, PA, TP	

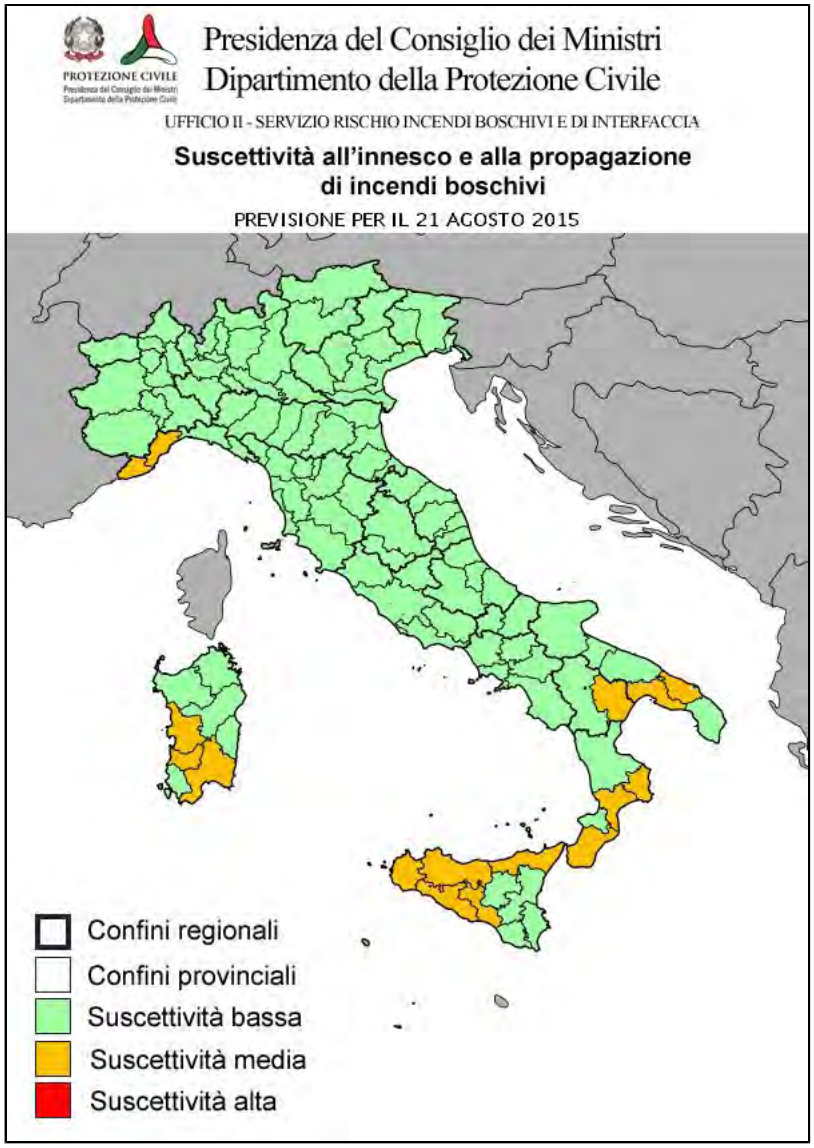

NOTE

CONDIZIONI DI SUSCETTIVITA' ALL'INNESCO E ALLA PROPAGAZIONE DI INCENDI BOSCHIVI PREVISTE PER IL 22 AGOSTO 2015

		BASSA	MEDIA	ALTA
NORD	VALLE D'AOSTA	AO		
	PIEMONTE	In tutte le province		
	LOMBARDIA	In tutte le province		
	TRENTINO A. A.	In tutte le province		
	VENETO	In tutte le province		
	FRIULI V. GIULIA	In tutte le province		
	LIGURIA	SV, GE, SP	IM	
	EMILIA-ROMAGNA	In tutte le province		
CENTRO E SARDEGNA	TOSCANA	In tutte le province		
	UMBRIA	In tutte le province		
	MARCHE	In tutte le province		
	LAZIO	In tutte le province		
	ABRUZZO	In tutte le province		
	SARDEGNA	In tutte le province		
SUD E SICILIA	MOLISE	In tutte le province		
	CAMPANIA	In tutte le province		
	PUGLIA	BAT	TA, LE, BR, FG, BA	
	BASILICATA	PZ	MT	
	CALABRIA	VV, CS, RC	CZ, KR	
	SICILIA	RG, EN, CT, TP, SR, PA	CL, ME, AG	

NOTE

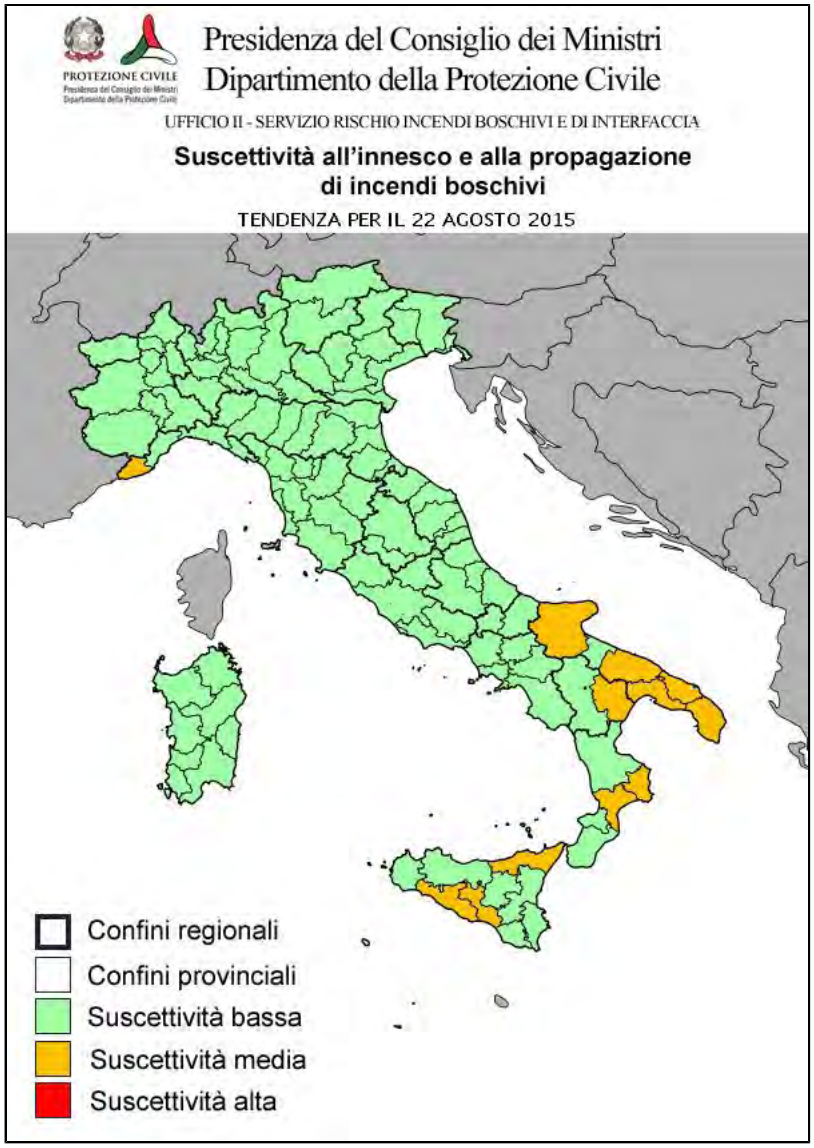

IL DIRETTORE DELL'UFFICIO
F.to Silvano Meroi

Presidenza del Consiglio dei Ministri

DIPARTIMENTO DELLA PROTEZIONE CIVILE
UFFICIO RISCHI IDROGEOLOGICI E ANTROPICI
SERVIZIO RISCHIO INCENDI BOSCHIVI E DI INTERFACCIA

INFORMATIVA N. 180/2015 ***emissione del 21/08/2015***

VISTA la Direttiva Presidente Consiglio dei Ministri 01/7/2011 recante 'Direttiva in materia di lotta attiva agli incendi boschivi' pubblicata nella G.U. n. 208 del 7/9/2011:

VISTO il Decreto attuativo del Capo del Dipartimento della Protezione Civile Rep n. 50 del 19/01/2012;

SULLA BASE dei modelli di analisi delle condizioni favorevoli all'innesco ed alla propagazione degli incendi boschivi in uso presso il Dipartimento della Protezione Civile;

SULLA BASE delle previsioni meteo del Servizio Centro Funzionale Centrale settore Meteo;

SULLA BASE degli elementi notiziari acquisiti;

TENUTO CONTO che il Bollettino di previsione nazionale incendi boschivi e' strutturato su scala provinciale e riporta lo scenario di previsione di natura probabilistica delle condizioni di suscettivita' all'innesco ed alla propagazione degli incendi boschivi, articolate su tre livelli cosi' definiti:

Suscettivita' bassa: ad innesco avvenuto, ancorche' poco probabile, l'incendio si propaghera' in maniera tale che dovrebbe essere fronteggiato con le sole forze ordinarie, comunque necessarie.
Suscettivita' media: ad innesco avvenuto, l'incendio si propaghera' in maniera tale da dover essere tempestivamente fronteggiato con forze ordinarie, altrimenti potrebbe essere necessario un dispiegamento di ulteriori forze per contrastarlo, rafforzando le squadre a terra ed impiegando piccoli e medi mezzi aerei.
Suscettivita' alta: ad innesco avvenuto, l'incendio si propaghera' in maniera tale da poter rapidamente raggiungere dimensioni e intensita' tali da renderlo difficilmente contrastabile con le sole forze ordinarie, ancorche' rinforzate, richiedendo il dispiegamento di ulteriori mezzi aerei.

SI EMETTE IL SEGUENTE

BOLLETTINO DI PREVISIONE NAZIONALE INCENDI BOSCHIVI

PREVISIONI METEO (fornite dal Servizio Centro Funzionale Centrale settore Meteo)

SITUAZIONE: sul nostro Paese persiste una circolazione debolmente ciclonica che favorisce la formazione di locali temporali pomeridiani sulle zone interne e montuose. Domani generalmente stabile, in attesa di una nuova perturbazione atlantica, che nella giornata di domenica, interesserà il nord-ovest.

Previsioni per il 22 AGOSTO 2015

Nord
Precipitazioni: locali rovesci o temporali, specie durante le ore più calde della giornata, sui settori alpini e sulle aree interne della Liguria di Ponente.
Venti: da deboli a moderati nord orientali sull'Alto Adriatico; deboli variabili sulle altre zone.
Temperature: in lieve aumento nei valori massimi.
Umidità minima nei bassi strati: intorno al 30-50%

Centro e Sardegna
Precipitazioni: isolati rovesci o brevi temporali pomeridiani sul Lazio meridionale.
Venti: deboli variabili sulla Sardegna; deboli dai quadranti settentrionali sulle regioni peninsulari con locali rinforzi sulle aree adriatiche ed appenniniche.
Temperature: in lieve aumento nei valori massimi.
Umidità minima nei bassi strati: intorno al 30-50%.

Sud e Sicilia
Precipitazioni: isolati rovesci o brevi temporali, durante le ore pomeridiane su Puglia meridionale, Calabria e Sicilia nord orientale.
Venti: da deboli a moderati dai quadranti settentrionali, con rinforzi su Molise, Puglia ed aree appenniniche.
Temperature: senza variazioni di rilievo.
Umidità minima nei bassi strati: tra 30-50%.

CONDIZIONI DI SUSCETTIVITA' ALL'INNESCO E ALLA PROPAGAZIONE DI INCENDI BOSCHIVI PREVISTE PER IL 22 AGOSTO 2015

		BASSA	MEDIA	ALTA
NORD	VALLE D'AOSTA	AO		
	PIEMONTE	In tutte le province		
	LOMBARDIA	In tutte le province		
	TRENTINO A. A.	In tutte le province		
	VENETO	In tutte le province		
	FRIULI V. GIULIA	In tutte le province		
	LIGURIA	In tutte le province		
	EMILIA-ROMAGNA	In tutte le province		
CENTRO E SARDEGNA	TOSCANA	In tutte le province		
	UMBRIA	In tutte le province		
	MARCHE	In tutte le province		
	LAZIO	In tutte le province		
	ABRUZZO	In tutte le province		
	SARDEGNA	OG, SS, OR, NU, OT, CI, VS	CA	
SUD E SICILIA	MOLISE	In tutte le province		
	CAMPANIA	In tutte le province		
	PUGLIA	BR	FG, BAT, TA, LE, BA	
	BASILICATA	PZ	MT	
	CALABRIA	CS, VV, RC	CZ, KR	
	SICILIA	ME, EN, RG, SR, CT, CL	TP, AG, PA	

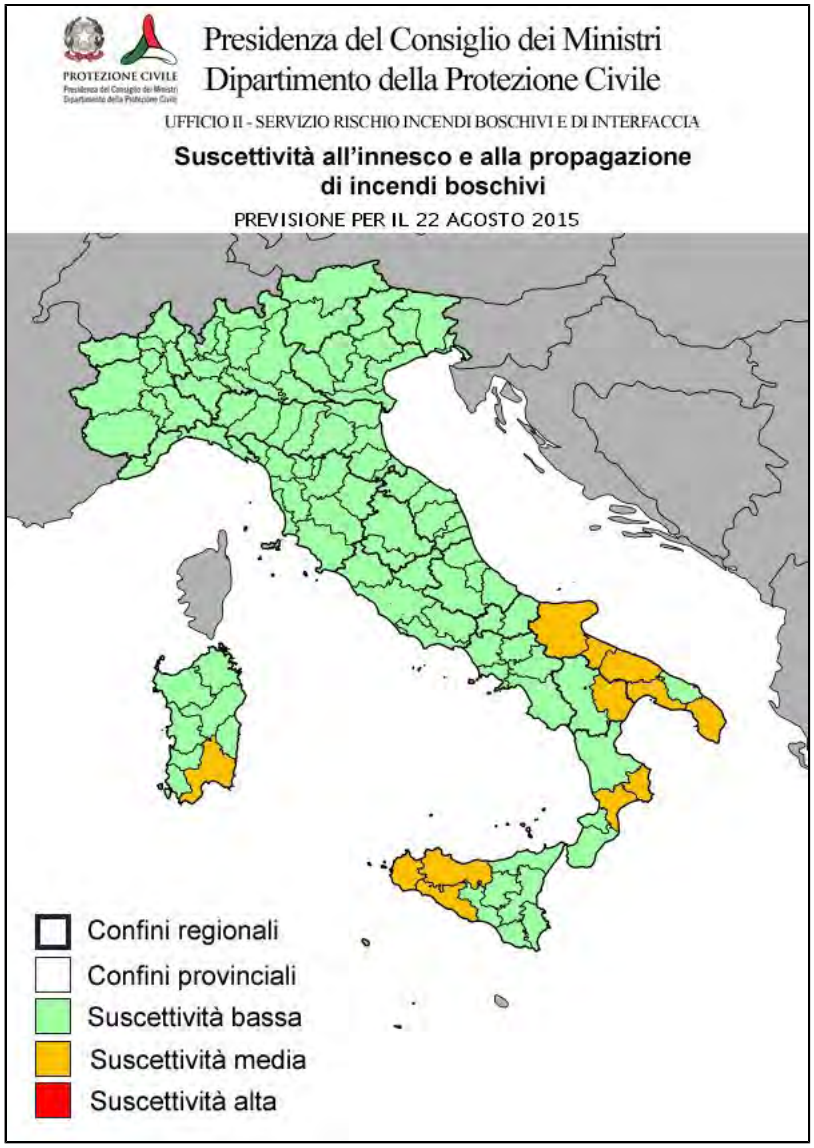

NOTE

CONDIZIONI DI SUSCETTIVITA' ALL'INNESCO E ALLA PROPAGAZIONE DI INCENDI BOSCHIVI PREVISTE PER IL 23 AGOSTO 2015

		BASSA	MEDIA	ALTA
NORD	VALLE D'AOSTA	AO		
	PIEMONTE	In tutte le province		
	LOMBARDIA	In tutte le province		
	TRENTINO A. A.	In tutte le province		
	VENETO	In tutte le province		
	FRIULI V. GIULIA	In tutte le province		
	LIGURIA	In tutte le province		
	EMILIA-ROMAGNA	In tutte le province		
CENTRO E SARDEGNA	TOSCANA	In tutte le province		
	UMBRIA	In tutte le province		
	MARCHE	In tutte le province		
	LAZIO	In tutte le province		
	ABRUZZO	In tutte le province		
	SARDEGNA	SS, OT, OG	CI, NU, CA, OR, VS	
SUD E SICILIA	MOLISE	In tutte le province		
	CAMPANIA	In tutte le province		
	PUGLIA	BR, BAT, FG, BA	LE, TA	
	BASILICATA	PZ	MT	
	CALABRIA	RC, VV, CZ, CS	KR	
	SICILIA	CT, EN, RG, CL, ME, SR	TP, AG, PA	

NOTE

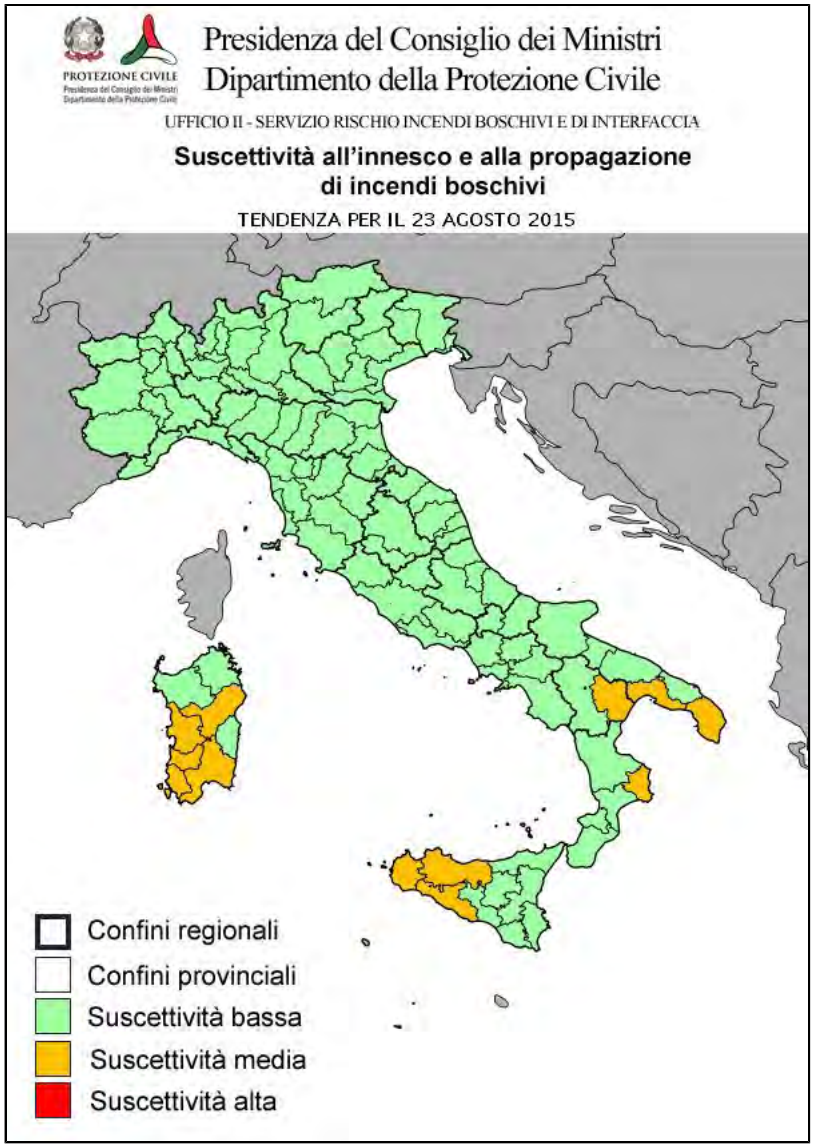

IL DIRETTORE DELL'UFFICIO
F.to Silvano Meroi

Presidenza del Consiglio dei Ministri

DIPARTIMENTO DELLA PROTEZIONE CIVILE
UFFICIO RISCHI IDROGEOLOGICI E ANTROPICI
SERVIZIO RISCHIO INCENDI BOSCHIVI E DI INTERFACCIA

INFORMATIVA N. 181/2015 ***emissione del 22/08/2015***

VISTA la Direttiva Presidente Consiglio dei Ministri 01/7/2011 recante 'Direttiva in materia di lotta attiva agli incendi boschivi' pubblicata nella G.U. n. 208 del 7/9/2011:

VISTO il Decreto attuativo del Capo del Dipartimento della Protezione Civile Rep n. 50 del 19/01/2012;

SULLA BASE dei modelli di analisi delle condizioni favorevoli all'innesco ed alla propagazione degli incendi boschivi in uso presso il Dipartimento della Protezione Civile;

SULLA BASE delle previsioni meteo del Servizio Centro Funzionale Centrale settore Meteo;

SULLA BASE degli elementi notiziari acquisiti;

TENUTO CONTO che il Bollettino di previsione nazionale incendi boschivi e' strutturato su scala provinciale e riporta lo scenario di previsione di natura probabilistica delle condizioni di suscettivita' all'innesco ed alla propagazione degli incendi boschivi, articolate su tre livelli cosi' definiti:

Suscettivita' bassa: ad innesco avvenuto, ancorche' poco probabile, l'incendio si propaghera' in maniera tale che dovrebbe essere fronteggiato con le sole forze ordinarie, comunque necessarie.
Suscettivita' media: ad innesco avvenuto, l'incendio si propaghera' in maniera tale da dover essere tempestivamente fronteggiato con forze ordinarie, altrimenti potrebbe essere necessario un dispiegamento di ulteriori forze per contrastarlo, rafforzando le squadre a terra ed impiegando piccoli e medi mezzi aerei.
Suscettivita' alta: ad innesco avvenuto, l'incendio si propaghera' in maniera tale da poter rapidamente raggiungere dimensioni e intensita' tali da renderlo difficilmente contrastabile con le sole forze ordinarie, ancorche' rinforzate, richiedendo il dispiegamento di ulteriori mezzi aerei.

SI EMETTE IL SEGUENTE

BOLLETTINO DI PREVISIONE NAZIONALE INCENDI BOSCHIVI

PREVISIONI METEO (fornite dal Servizio Centro Funzionale Centrale settore Meteo)

SITUAZIONE: sul nostro Paese oggi prevarranno condizioni di stabilità, seppure il persiste di una debole circolazione ciclonica potrà favorire locali temporali pomeridiani sulle zone alpine e sui rilievi del sud. Domani la lenta progressione di un’ampia saccatura atlantica verso l’Europa centrale, apporterà un moderato peggioramento sulle regioni settentrionali, con fenomeni più accentuati nella successiva giornata di lunedì ed in parziale estensione al centro.

Previsioni per il 23 AGOSTO 2015

Nord
Precipitazioni: sparse, anche a carattere di rovescio o temporale, sui settori alpini occidentali, in estensione a tutte le zone pianeggianti occidentali, a Liguria e restanti zone alpine; assenti o non rilevanti altrove.
Venti: deboli meridionali in rinforzo sulla Liguria.
Temperature: massime in diminuzione.
Umidità minima nei bassi strati: intorno al 45-65%

Centro e Sardegna
Precipitazioni: isolate, anche a carattere di rovescio o temporale su Sardegna e Toscana; assenti o non rilevanti altrove.
Venti: moderati meridionali sulla Sardegna in rinforzo fino a forti, da deboli a moderati meridionali sulle zone peninsulari, in aumento serale sulle zone costiere tirreniche.
Temperature: senza variazioni di rilievo.
Umidità minima nei bassi strati: intorno al 30-50%.

Sud e Sicilia
Precipitazioni: assenti o non rilevanti.
Venti: deboli variabili tendenti ad assumere quadranti meridionali.
Temperature: senza variazioni di rilievo.
Umidità minima nei bassi strati: tra 30-50%.

CONDIZIONI DI SUSCETTIVITA' ALL'INNESCO E ALLA PROPAGAZIONE DI INCENDI BOSCHIVI PREVISTE PER IL 23 AGOSTO 2015

		BASSA	MEDIA	ALTA
NORD	VALLE D'AOSTA	AO		
	PIEMONTE	In tutte le province		
	LOMBARDIA	In tutte le province		
	TRENTINO A. A.	In tutte le province		
	VENETO	In tutte le province		
	FRIULI V. GIULIA	In tutte le province		
	LIGURIA	In tutte le province		
	EMILIA-ROMAGNA	In tutte le province		
CENTRO E SARDEGNA	TOSCANA	PI, PO, PT, SI, FI, AR, LU, MS	LI, GR	
	UMBRIA	In tutte le province		
	MARCHE	In tutte le province		
	LAZIO	In tutte le province		
	ABRUZZO	In tutte le province		
	SARDEGNA	CA, OG	NU, SS, OT, CI, OR, VS	
SUD E SICILIA	MOLISE	In tutte le province		
	CAMPANIA	In tutte le province		
	PUGLIA	In tutte le province		
	BASILICATA	PZ	MT	
	CALABRIA	In tutte le province		
	SICILIA	CT, SR, EN, ME, RG	AG, PA, TP, CL	

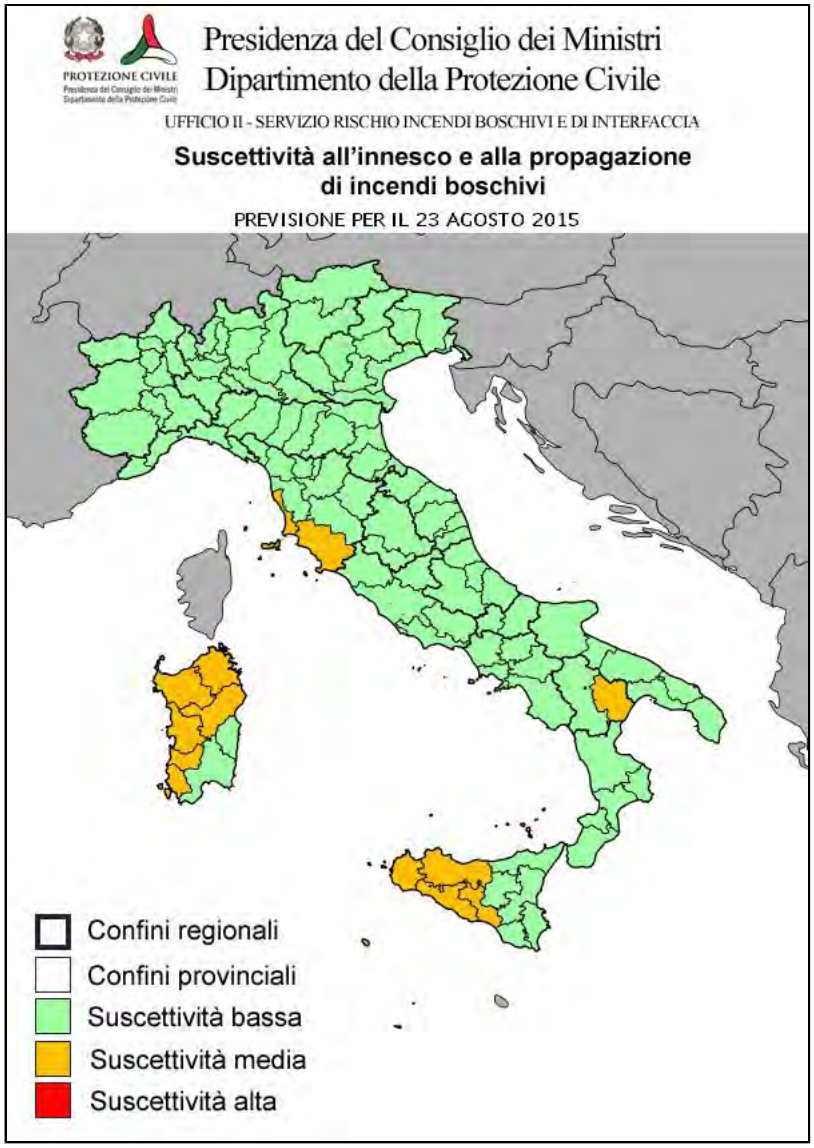

NOTE

CONDIZIONI DI SUSCETTIVITA' ALL'INNESCO E ALLA PROPAGAZIONE DI INCENDI BOSCHIVI PREVISTE PER IL 24 AGOSTO 2015

		BASSA	MEDIA	ALTA
NORD	VALLE D'AOSTA	AO		
	PIEMONTE	In tutte le province		
	LOMBARDIA	In tutte le province		
	TRENTINO A. A.	In tutte le province		
	VENETO	In tutte le province		
	FRIULI V. GIULIA	In tutte le province		
	LIGURIA	In tutte le province		
	EMILIA-ROMAGNA	In tutte le province		
CENTRO E SARDEGNA	TOSCANA	In tutte le province		
	UMBRIA	In tutte le province		
	MARCHE	In tutte le province		
	LAZIO	In tutte le province		
	ABRUZZO	In tutte le province		
	SARDEGNA		VS, CI, SS, OR, CA, OT, OG	NU
SUD E SICILIA	MOLISE	IS	CB	
	CAMPANIA	In tutte le province		
	PUGLIA	BAT, TA, BA, LE, BR	FG	
	BASILICATA	In tutte le province		
	CALABRIA	RC, CZ, CS, VV	KR	
	SICILIA	ME, CT	RG, PA, AG, SR, EN, CL	TP

NOTE

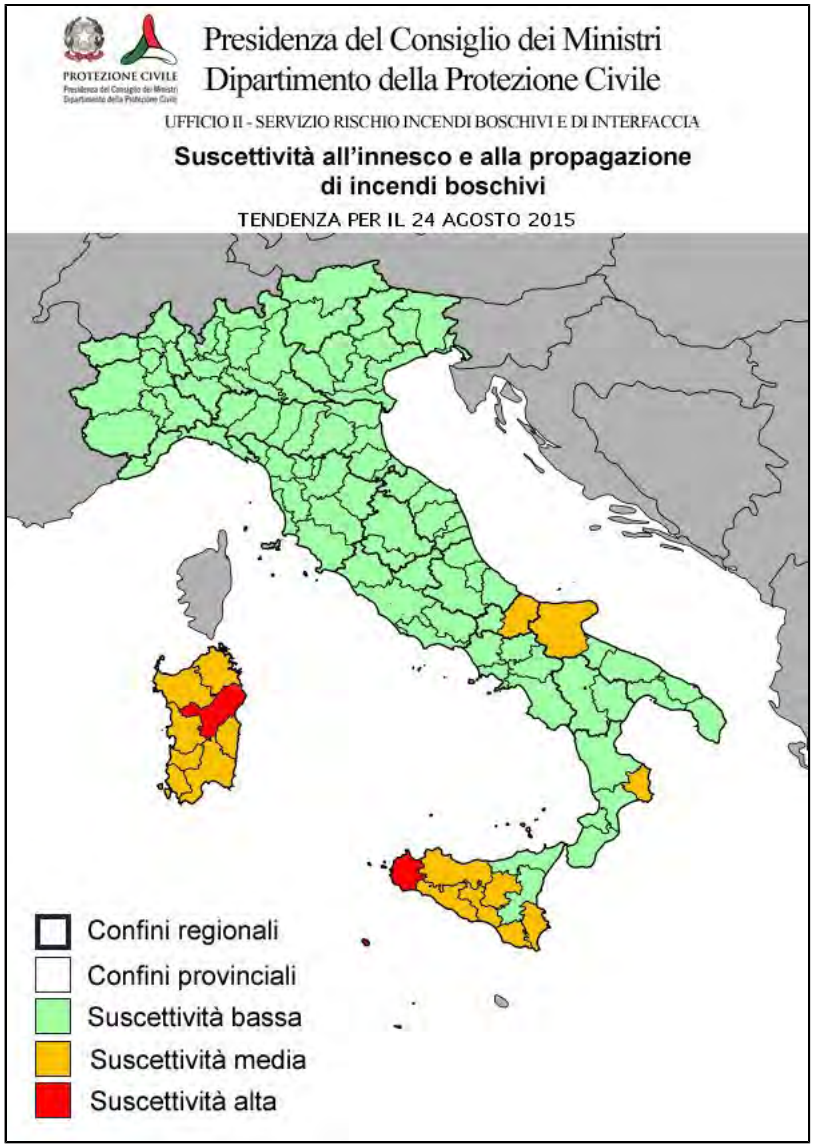

IL DIRETTORE DELL'UFFICIO
F.to Silvano Meroi

Presidenza del Consiglio dei Ministri

DIPARTIMENTO DELLA PROTEZIONE CIVILE
UFFICIO RISCHI IDROGEOLOGICI E ANTROPICI
SERVIZIO RISCHIO INCENDI BOSCHIVI E DI INTERFACCIA

INFORMATIVA N. 182/2015 ***emissione del 23/08/2015***

VISTA la Direttiva Presidente Consiglio dei Ministri 01/7/2011 recante 'Direttiva in materia di lotta attiva agli incendi boschivi' pubblicata nella G.U. n. 208 del 7/9/2011:

VISTO il Decreto attuativo del Capo del Dipartimento della Protezione Civile Rep n. 50 del 19/01/2012;

SULLA BASE dei modelli di analisi delle condizioni favorevoli all'innesco ed alla propagazione degli incendi boschivi in uso presso il Dipartimento della Protezione Civile;

SULLA BASE delle previsioni meteo del Servizio Centro Funzionale Centrale settore Meteo;

SULLA BASE degli elementi notiziari acquisiti;

TENUTO CONTO che il Bollettino di previsione nazionale incendi boschivi e' strutturato su scala provinciale e riporta lo scenario di previsione di natura probabilistica delle condizioni di suscettivita' all'innesco ed alla propagazione degli incendi boschivi, articolate su tre livelli cosi' definiti:

Suscettivita' bassa: ad innesco avvenuto, ancorche' poco probabile, l'incendio si propaghera' in maniera tale che dovrebbe essere fronteggiato con le sole forze ordinarie, comunque necessarie.
Suscettivita' media: ad innesco avvenuto, l'incendio si propaghera' in maniera tale da dover essere tempestivamente fronteggiato con forze ordinarie, altrimenti potrebbe essere necessario un dispiegamento di ulteriori forze per contrastarlo, rafforzando le squadre a terra ed impiegando piccoli e medi mezzi aerei.
Suscettivita' alta: ad innesco avvenuto, l'incendio si propaghera' in maniera tale da poter rapidamente raggiungere dimensioni e intensita' tali da renderlo difficilmente contrastabile con le sole forze ordinarie, ancorche' rinforzate, richiedendo il dispiegamento di ulteriori mezzi aerei.

SI EMETTE IL SEGUENTE

BOLLETTINO DI PREVISIONE NAZIONALE INCENDI BOSCHIVI

PREVISIONI METEO (fornite dal Servizio Centro Funzionale Centrale settore Meteo)

SITUAZIONE: la progressione di un’ampia saccatura atlantica verso l’Europa centrale, tende a portare instabilità anche sulle regioni settentrionali italiane, specie su quelle di ponente; mentre sul resto del territorio permangono condizioni di tempo generalmente stabile. Domani il sistema perturbato interesserà pienamente il nord e buona parte del centro, specie la Toscana, con fenomeni anche intensi. Martedì graduale attenuazione dell’instabilità, con successivo ritorno da mercoledì verso una fase di alta pressione, accompagnata da bel tempo e temperature in rialzo.

Previsioni per il 24 AGOSTO 2015

Nord

Precipitazioni: da sparse a diffuse, anche a carattere di rovescio o temporale, su tutte le regioni, con fenomeni anche intensi, specie su Lombardia, Liguria, Piemonte settentrionale e Friuli Venezia Giulia.
Venti: deboli meridionali in rinforzo sulla Liguria e sull'alto Adriatico.
Temperature: massime in diminuzione, specie sulle aree centro-orientali.
Umidità minima nei bassi strati: intorno al 60-75%

Centro e Sardegna

Precipitazioni: da sparse a diffuse, anche a carattere di rovescio o temporale sulla Toscana, anche intense. Da isolate a sparse su Umbria, Marche e Lazio, anche a carattere di rovescio o temporale, specie su Umbria ed alto Lazio; assenti o non rilevanti altrove.
Venti: moderati meridionali, con rinforzo fino a localmente forti sulla Sardegna e sul versante costiero tirrenico.
Temperature: in diminuzione le massime su Toscana e Sardegna; senza variazioni di rilievo altrove, o in al più in aumento su Abruzzo e Molise.
Umidità minima nei bassi strati: intorno al 55-70% sulla Toscana e 40-60% altrove.

Sud e Sicilia

Precipitazioni: assenti o non rilevanti.
Venti: deboli variabili tendenti ad assumere quadranti meridionali.
Temperature: senza variazioni di rilievo.
Umidità minima nei bassi strati: tra 30-50%.

CONDIZIONI DI SUSCETTIVITA' ALL'INNESCO E ALLA PROPAGAZIONE DI INCENDI BOSCHIVI PREVISTE PER IL 24 AGOSTO 2015

		BASSA	MEDIA	ALTA
NORD	VALLE D'AOSTA	AO		
	PIEMONTE	In tutte le province		
	LOMBARDIA	In tutte le province		
	TRENTINO A. A.	In tutte le province		
	VENETO	In tutte le province		
	FRIULI V. GIULIA	In tutte le province		
	LIGURIA	In tutte le province		
	EMILIA-ROMAGNA	In tutte le province		
CENTRO E SARDEGNA	TOSCANA	In tutte le province		
	UMBRIA	In tutte le province		
	MARCHE	In tutte le province		
	LAZIO	In tutte le province		
	ABRUZZO	In tutte le province		
	SARDEGNA	CI, VS	OT, OG, SS, OR, CA, NU	
SUD E SICILIA	MOLISE	IS	CB	
	CAMPANIA	In tutte le province		
	PUGLIA	LE, BAT, BA, BR, TA	FG	
	BASILICATA	In tutte le province		
	CALABRIA	CZ, RC, CS, VV	KR	
	SICILIA	CT	SR, RG, CL, ME, AG, PA, EN	TP

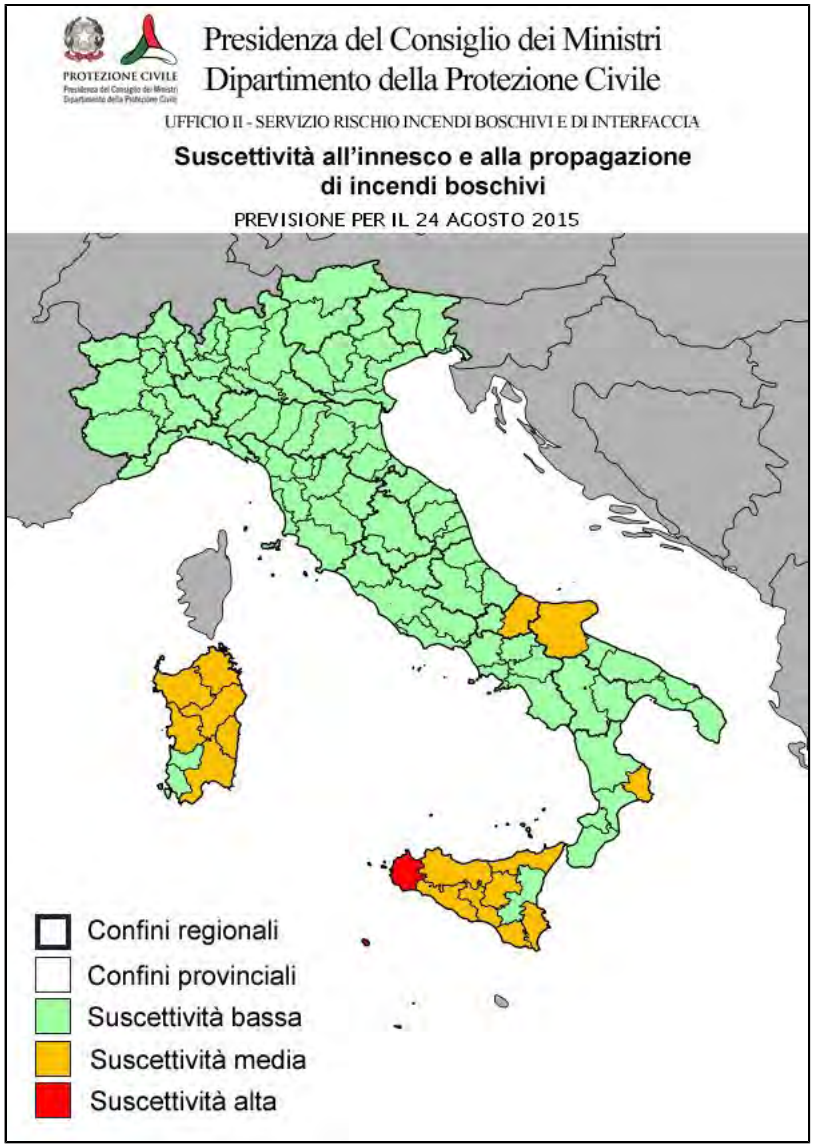

NOTE

CONDIZIONI DI SUSCETTIVITA' ALL'INNESCO E ALLA PROPAGAZIONE DI INCENDI BOSCHIVI PREVISTE PER IL 25 AGOSTO 2015

		BASSA	MEDIA	ALTA
NORD	VALLE D'AOSTA	AO		
	PIEMONTE	In tutte le province		
	LOMBARDIA	In tutte le province		
	TRENTINO A. A.	In tutte le province		
	VENETO	In tutte le province		
	FRIULI V. GIULIA	In tutte le province		
	LIGURIA	In tutte le province		
	EMILIA-ROMAGNA	In tutte le province		
CENTRO E SARDEGNA	TOSCANA	In tutte le province		
	UMBRIA	In tutte le province		
	MARCHE	In tutte le province		
	LAZIO	In tutte le province		
	ABRUZZO	In tutte le province		
	SARDEGNA	CA, OG	NU, VS, OR, CI, SS	OT
SUD E SICILIA	MOLISE	In tutte le province		
	CAMPANIA	In tutte le province		
	PUGLIA	TA, BA, BAT, LE, BR	FG	
	BASILICATA		In tutte le province	
	CALABRIA	VV	CS, CZ, KR, RC	
	SICILIA	CT, EN	CL, PA, SR, AG, TP, RG, ME	

NOTE

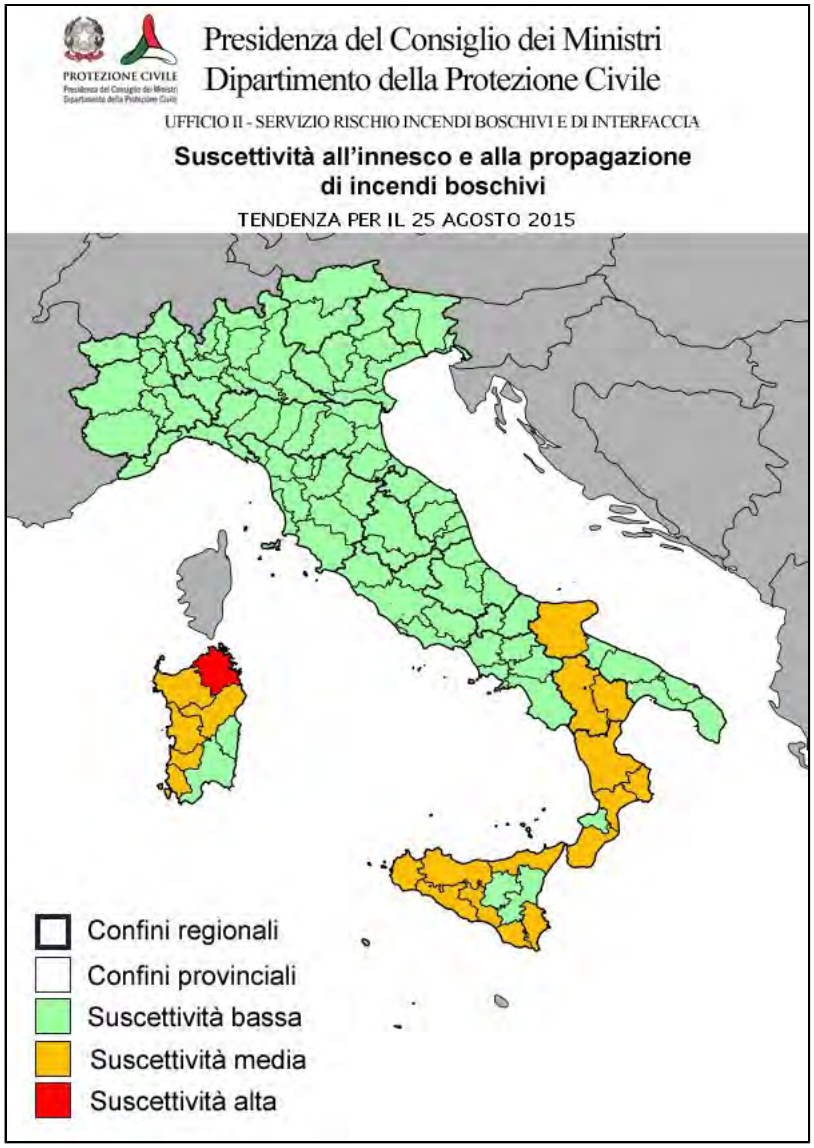

IL DIRETTORE DELL'UFFICIO
F.to Silvano Meroi

Presidenza del Consiglio dei Ministri

DIPARTIMENTO DELLA PROTEZIONE CIVILE
UFFICIO RISCHI IDROGEOLOGICI E ANTROPICI
SERVIZIO RISCHIO INCENDI BOSCHIVI E DI INTERFACCIA

INFORMATIVA N. 183/2015 ***emissione del 24/08/2015***

VISTA la Direttiva Presidente Consiglio dei Ministri 01/7/2011 recante 'Direttiva in materia di lotta attiva agli incendi boschivi' pubblicata nella G.U. n. 208 del 7/9/2011:

VISTO il Decreto attuativo del Capo del Dipartimento della Protezione Civile Rep n. 50 del 19/01/2012;

SULLA BASE dei modelli di analisi delle condizioni favorevoli all'innesco ed alla propagazione degli incendi boschivi in uso presso il Dipartimento della Protezione Civile;

SULLA BASE delle previsioni meteo del Servizio Centro Funzionale Centrale settore Meteo;

SULLA BASE degli elementi notiziari acquisiti;

TENUTO CONTO che il Bollettino di previsione nazionale incendi boschivi e' strutturato su scala provinciale e riporta lo scenario di previsione di natura probabilistica delle condizioni di suscettivita' all'innesco ed alla propagazione degli incendi boschivi, articolate su tre livelli cosi' definiti:

Suscettivita' bassa: ad innesco avvenuto, ancorche' poco probabile, l'incendio si propaghera' in maniera tale che dovrebbe essere fronteggiato con le sole forze ordinarie, comunque necessarie.
Suscettivita' media: ad innesco avvenuto, l'incendio si propaghera' in maniera tale da dover essere tempestivamente fronteggiato con forze ordinarie, altrimenti potrebbe essere necessario un dispiegamento di ulteriori forze per contrastarlo, rafforzando le squadre a terra ed impiegando piccoli e medi mezzi aerei.
Suscettivita' alta: ad innesco avvenuto, l'incendio si propaghera' in maniera tale da poter rapidamente raggiungere dimensioni e intensita' tali da renderlo difficilmente contrastabile con le sole forze ordinarie, ancorche' rinforzate, richiedendo il dispiegamento di ulteriori mezzi aerei.

SI EMETTE IL SEGUENTE

BOLLETTINO DI PREVISIONE NAZIONALE INCENDI BOSCHIVI

PREVISIONI METEO (fornite dal Servizio Centro Funzionale Centrale settore Meteo)

SITUAZIONE:la vasta struttura depressionaria centrata sull'Europa nord-occidentale sarà responsabile, nella giornata odierna, del peggioramento delle condizioni meteorologiche sui settori settentrionali e centrali tirrenici della nostra Penisola. Dalla mattinata di domani, la graduale rimonta del campo anticiclonico, già presente sulle nostre regioni meridionali, si estenderà anche al resto del nord garantendo nuovamente una fase di tempo stabile per gran parte della settimana su tutto il territorio nazionale.

Previsioni per il 25 AGOSTO 2015

Nord

Precipitazioni: sparse, a prevalente carattere di rovescio o temporale, su Lombardia, Triveneto, Liguria di Levante, Emilia-Romagna occidentale e Piemonte sud-orientale, con fenomeni in graduale attenuazione a partire dalle zone occidentali.
Venti: moderati con locali rinforzi, da sud-ovest sulla Liguria di Levante, da nord-est sulle regioni adriatiche; deboli variabili altrove.
Temperature: massime in aumento su tutte le regioni.
Umidità minima nei bassi strati: intorno al 50-75%

Centro e Sardegna

Precipitazioni: isolate, anche a carattere di rovescio o temporale, su Toscana, Umbria e Lazio con fenomeni in attenuazione già dalla mattinata; assenti o non rilevanti altrove.
Venti: da moderati a tesi dai quadranti occidentali sui settori costieri di Toscana e sulla Sardegna settentrionale ed occidentale; deboli a prevalente componente occidentale altrove.
Temperature: in lieve aumento le massime sulla Toscana; senza variazioni di rilievo altrove.
Umidità minima nei bassi strati: intorno al 30-40% sulla Sardegna, e 40-60% altrove.

Sud e Sicilia

Precipitazioni: isolati rovesci o temporali pomeridiani sulla Sicilia; assenti o non rilevanti altrove.
Venti: da deboli a localmente moderati occidentali su tutte le regioni.
Temperature: senza variazioni di rilievo.
Umidità minima nei bassi strati: tra 40-50%.

CONDIZIONI DI SUSCETTIVITA' ALL'INNESCO E ALLA PROPAGAZIONE DI INCENDI BOSCHIVI PREVISTE PER IL 25 AGOSTO 2015

		BASSA	MEDIA	ALTA
NORD	VALLE D'AOSTA	AO		
	PIEMONTE	In tutte le province		
	LOMBARDIA	In tutte le province		
	TRENTINO A. A.	In tutte le province		
	VENETO	In tutte le province		
	FRIULI V. GIULIA	In tutte le province		
	LIGURIA	In tutte le province		
	EMILIA-ROMAGNA	In tutte le province		
CENTRO E SARDEGNA	TOSCANA	In tutte le province		
	UMBRIA	In tutte le province		
	MARCHE	In tutte le province		
	LAZIO	In tutte le province		
	ABRUZZO	In tutte le province		
	SARDEGNA	OG	CA, OR, SS, CI, NU	VS, OT
SUD E SICILIA	MOLISE		In tutte le province	
	CAMPANIA	SA, CE, NA	BN, AV	
	PUGLIA	BR, LE, TA, BA	FG, BAT	
	BASILICATA		In tutte le province	
	CALABRIA	VV	CS, RC, CZ, KR	
	SICILIA	PA, AG, CT, EN	RG, ME, CL, TP, SR	

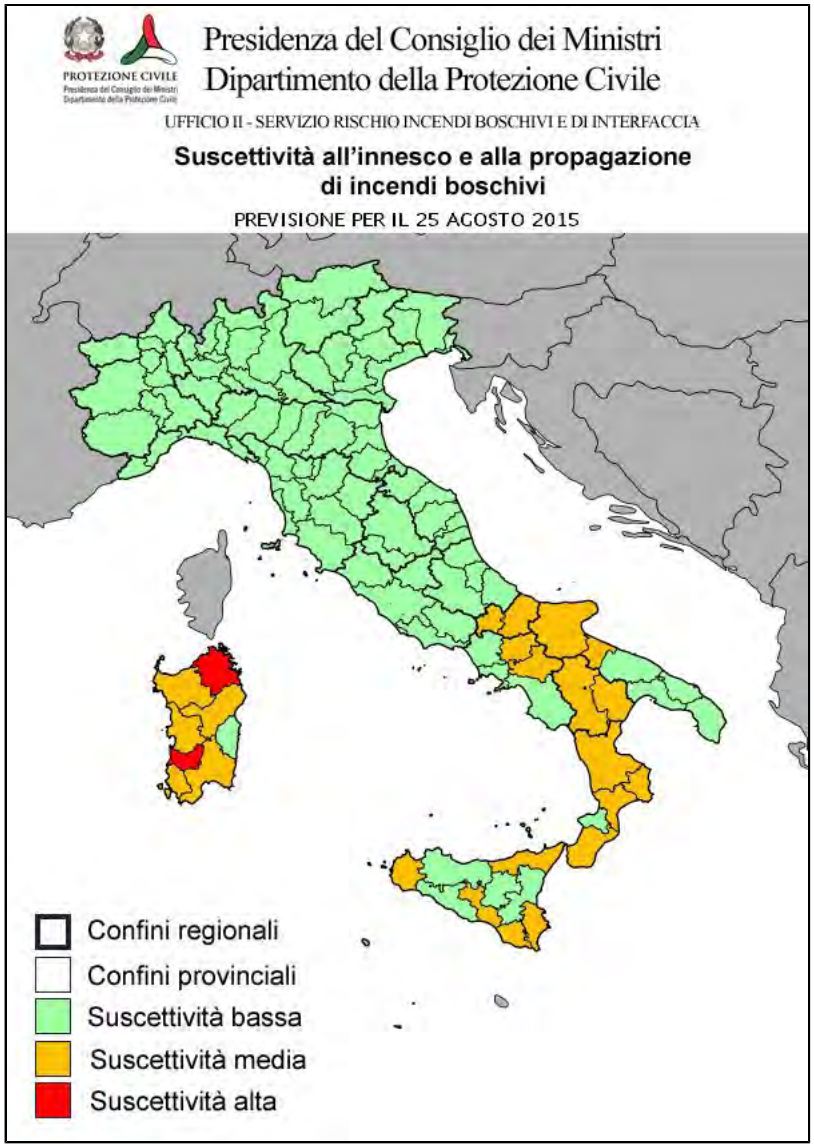

NOTE

CONDIZIONI DI SUSCETTIVITA' ALL'INNESCO E ALLA PROPAGAZIONE DI INCENDI BOSCHIVI PREVISTE PER IL 26 AGOSTO 2015

		BASSA	MEDIA	ALTA
NORD	VALLE D'AOSTA	AO		
	PIEMONTE	In tutte le province		
	LOMBARDIA	In tutte le province		
	TRENTINO A. A.	In tutte le province		
	VENETO	In tutte le province		
	FRIULI V. GIULIA	In tutte le province		
	LIGURIA	In tutte le province		
	EMILIA-ROMAGNA	In tutte le province		
CENTRO E SARDEGNA	TOSCANA	In tutte le province		
	UMBRIA	In tutte le province		
	MARCHE	In tutte le province		
	LAZIO	In tutte le province		
	ABRUZZO	In tutte le province		
	SARDEGNA	OR, OG, CI, VS, NU	OT, SS, CA	
SUD E SICILIA	MOLISE	IS	CB	
	CAMPANIA	In tutte le province		
	PUGLIA	LE, BR, BAT, BA, TA	FG	
	BASILICATA	In tutte le province		
	CALABRIA	VV, RC, CS	CZ, KR	
	SICILIA	RG, SR, AG, ME, PA	EN, CT, TP, CL	

NOTE

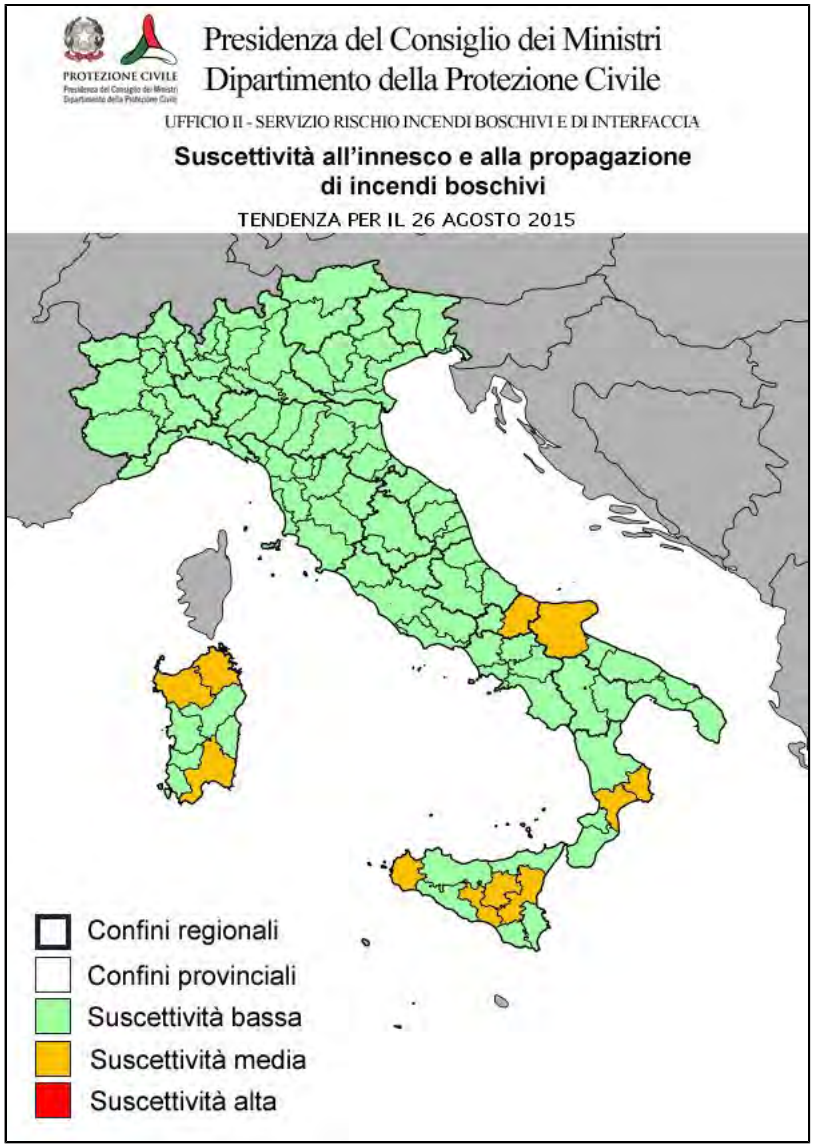

IL DIRETTORE DELL'UFFICIO
F.to Silvano Meroi

Presidenza del Consiglio dei Ministri

DIPARTIMENTO DELLA PROTEZIONE CIVILE
UFFICIO RISCHI IDROGEOLOGICI E ANTROPICI
SERVIZIO RISCHIO INCENDI BOSCHIVI E DI INTERFACCIA

INFORMATIVA N. 184/2015 ***emissione del 25/08/2015***

VISTA la Direttiva Presidente Consiglio dei Ministri 01/7/2011 recante 'Direttiva in materia di lotta attiva agli incendi boschivi' pubblicata nella G.U. n. 208 del 7/9/2011:

VISTO il Decreto attuativo del Capo del Dipartimento della Protezione Civile Rep n. 50 del 19/01/2012;

SULLA BASE dei modelli di analisi delle condizioni favorevoli all'innesco ed alla propagazione degli incendi boschivi in uso presso il Dipartimento della Protezione Civile;

SULLA BASE delle previsioni meteo del Servizio Centro Funzionale Centrale settore Meteo;

SULLA BASE degli elementi notiziari acquisiti;

TENUTO CONTO che il Bollettino di previsione nazionale incendi boschivi e' strutturato su scala provinciale e riporta lo scenario di previsione di natura probabilistica delle condizioni di suscettivita' all'innesco ed alla propagazione degli incendi boschivi, articolate su tre livelli cosi' definiti:

Suscettivita' bassa: ad innesco avvenuto, ancorche' poco probabile, l'incendio si propaghera' in maniera tale che dovrebbe essere fronteggiato con le sole forze ordinarie, comunque necessarie.
Suscettivita' media: ad innesco avvenuto, l'incendio si propaghera' in maniera tale da dover essere tempestivamente fronteggiato con forze ordinarie, altrimenti potrebbe essere necessario un dispiegamento di ulteriori forze per contrastarlo, rafforzando le squadre a terra ed impiegando piccoli e medi mezzi aerei.
Suscettivita' alta: ad innesco avvenuto, l'incendio si propaghera' in maniera tale da poter rapidamente raggiungere dimensioni e intensita' tali da renderlo difficilmente contrastabile con le sole forze ordinarie, ancorche' rinforzate, richiedendo il dispiegamento di ulteriori mezzi aerei.

SI EMETTE IL SEGUENTE

BOLLETTINO DI PREVISIONE NAZIONALE INCENDI BOSCHIVI

PREVISIONI METEO (fornite dal Servizio Centro Funzionale Centrale settore Meteo)

SITUAZIONE: nella giornata odierna deboli condizioni di instabilità saranno presenti sul nord-est, mentre sul resto del Paese graduale rimonta del campo anticiclonico, già presente sulle nostre regioni meridionali, che garantirà nuovamente una fase di tempo stabile, per gran parte della settimana su tutto il territorio nazionale.

Previsioni per il 26 AGOSTO 2015

Nord
Precipitazioni: assenti o non rilevanti.
Venti: deboli variabili, con locali rinforzi sulla Liguria e sulle zone adriatiche settentrionali.
Temperature: in aumento.
Umidità minima nei bassi strati: intorno al 40-55%

Centro e Sardegna
Precipitazioni: assenti o non rilevanti.
Venti: da moderati a tesi dai quadranti occidentali sui settori costieri di Toscana e sulla Sardegna settentrionale ed occidentale; deboli a prevalente componente occidentale altrove.
Temperature: in aumento.
Umidità minima nei bassi strati: intorno al 40-50%.

Sud e Sicilia
Precipitazioni: assenti o non rilevanti.
Venti: da deboli a localmente moderati occidentali su tutte le regioni.
Temperature: senza variazioni di rilievo.
Umidità minima nei bassi strati: tra 40-50%.

CONDIZIONI DI SUSCETTIVITA' ALL'INNESCO E ALLA PROPAGAZIONE DI INCENDI BOSCHIVI PREVISTE PER IL 26 AGOSTO 2015

		BASSA	MEDIA	ALTA
NORD	VALLE D'AOSTA	AO		
	PIEMONTE	In tutte le province		
	LOMBARDIA	In tutte le province		
	TRENTINO A. A.	In tutte le province		
	VENETO	In tutte le province		
	FRIULI V. GIULIA	In tutte le province		
	LIGURIA	SP, GE	SV, IM	
	EMILIA-ROMAGNA	In tutte le province		
CENTRO E SARDEGNA	TOSCANA	In tutte le province		
	UMBRIA	In tutte le province		
	MARCHE	In tutte le province		
	LAZIO	In tutte le province		
	ABRUZZO	In tutte le province		
	SARDEGNA	OG, OR, CI	OT, CA, SS, NU, VS	
SUD E SICILIA	MOLISE	In tutte le province		
	CAMPANIA	In tutte le province		
	PUGLIA	In tutte le province		
	BASILICATA	PZ	MT	
	CALABRIA	CS, VV	KR, CZ, RC	
	SICILIA	SR, RG, CL	PA, TP, EN, CT, AG, ME	

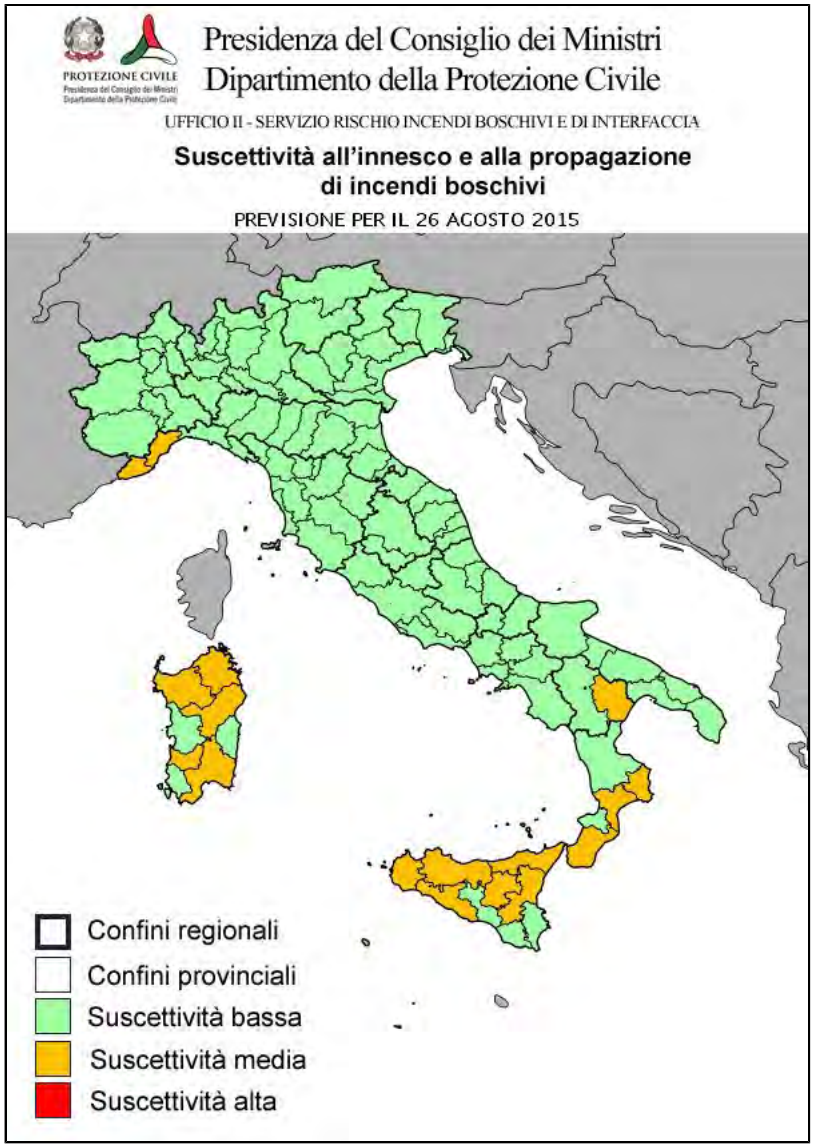

NOTE

CONDIZIONI DI SUSCETTIVITA' ALL'INNESCO E ALLA PROPAGAZIONE DI INCENDI BOSCHIVI PREVISTE PER IL 27 AGOSTO 2015

		BASSA	MEDIA	ALTA
NORD	VALLE D'AOSTA	AO		
	PIEMONTE	In tutte le province		
	LOMBARDIA	In tutte le province		
	TRENTINO A. A.	In tutte le province		
	VENETO	In tutte le province		
	FRIULI V. GIULIA	In tutte le province		
	LIGURIA	In tutte le province		
	EMILIA-ROMAGNA	In tutte le province		
CENTRO E SARDEGNA	TOSCANA	In tutte le province		
	UMBRIA	In tutte le province		
	MARCHE	In tutte le province		
	LAZIO	In tutte le province		
	ABRUZZO	In tutte le province		
	SARDEGNA	OG, CI, OR, NU	CA, OT, SS, VS	
SUD E SICILIA	MOLISE	In tutte le province		
	CAMPANIA	In tutte le province		
	PUGLIA	LE, BR, BAT, BA, TA	FG	
	BASILICATA	PZ	MT	
	CALABRIA	VV, RC, CZ	CS, KR	
	SICILIA	ME, RG, SR, EN, CL	AG, TP, PA, CT	

NOTE

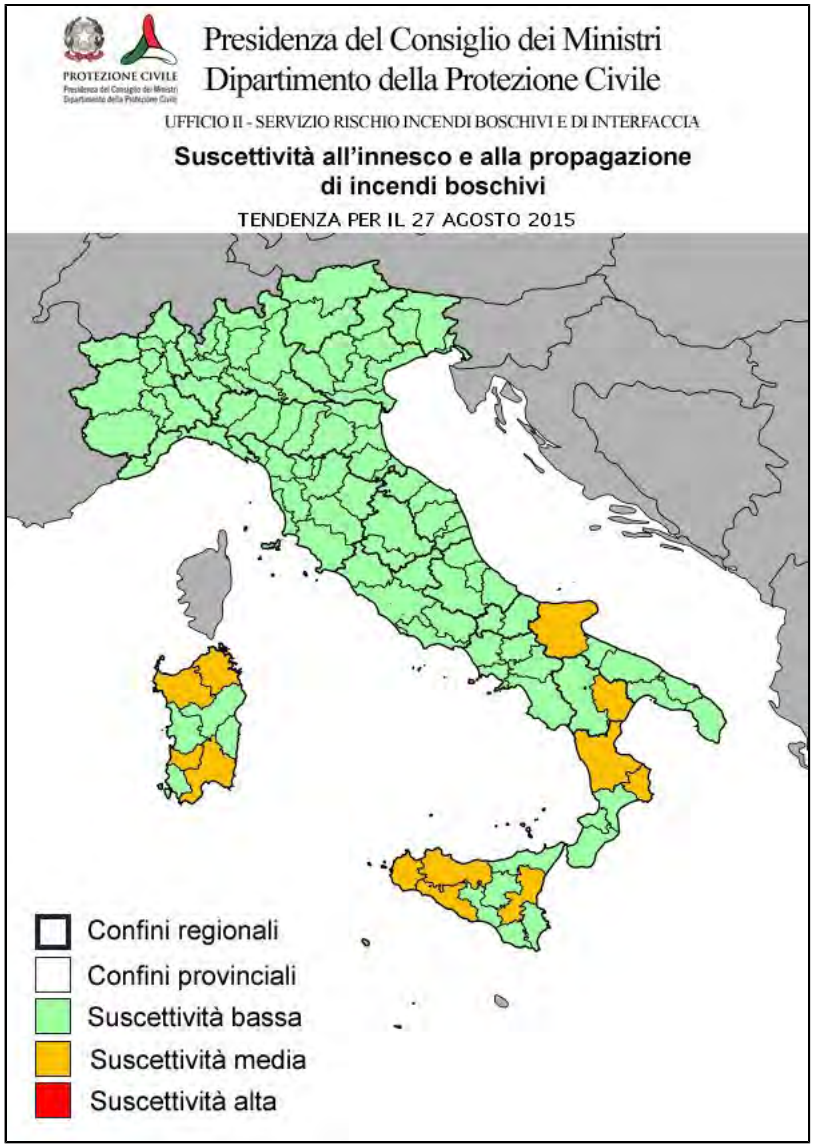

IL DIRETTORE DELL'UFFICIO
F.to Silvano Meroi

Presidenza del Consiglio dei Ministri

DIPARTIMENTO DELLA PROTEZIONE CIVILE
UFFICIO RISCHI IDROGEOLOGICI E ANTROPICI
SERVIZIO RISCHIO INCENDI BOSCHIVI E DI INTERFACCIA

INFORMATIVA N. 185/2015 ***emissione del 26/08/2015***

VISTA la Direttiva Presidente Consiglio dei Ministri 01/7/2011 recante 'Direttiva in materia di lotta attiva agli incendi boschivi' pubblicata nella G.U. n. 208 del 7/9/2011:

VISTO il Decreto attuativo del Capo del Dipartimento della Protezione Civile Rep n. 50 del 19/01/2012;

SULLA BASE dei modelli di analisi delle condizioni favorevoli all'innesco ed alla propagazione degli incendi boschivi in uso presso il Dipartimento della Protezione Civile;

SULLA BASE delle previsioni meteo del Servizio Centro Funzionale Centrale settore Meteo;

SULLA BASE degli elementi notiziari acquisiti;

TENUTO CONTO che il Bollettino di previsione nazionale incendi boschivi e' strutturato su scala provinciale e riporta lo scenario di previsione di natura probabilistica delle condizioni di suscettivita' all'innesco ed alla propagazione degli incendi boschivi, articolate su tre livelli cosi' definiti:

Suscettivita' bassa: ad innesco avvenuto, ancorche' poco probabile, l'incendio si propaghera' in maniera tale che dovrebbe essere fronteggiato con le sole forze ordinarie, comunque necessarie.
Suscettivita' media: ad innesco avvenuto, l'incendio si propaghera' in maniera tale da dover essere tempestivamente fronteggiato con forze ordinarie, altrimenti potrebbe essere necessario un dispiegamento di ulteriori forze per contrastarlo, rafforzando le squadre a terra ed impiegando piccoli e medi mezzi aerei.
Suscettivita' alta: ad innesco avvenuto, l'incendio si propaghera' in maniera tale da poter rapidamente raggiungere dimensioni e intensita' tali da renderlo difficilmente contrastabile con le sole forze ordinarie, ancorche' rinforzate, richiedendo il dispiegamento di ulteriori mezzi aerei.

SI EMETTE IL SEGUENTE

BOLLETTINO DI PREVISIONE NAZIONALE INCENDI BOSCHIVI

PREVISIONI METEO (fornite dal Servizio Centro Funzionale Centrale settore Meteo)

SITUAZIONE: la progressiva espansione del campo anticiclonico sulle zone del Mediterraneo centrale investirà anche la nostra Penisola determinando almeno fino al week-end sostanziali condizioni di tempo stabile con temperature in graduale aumento ed una ventilazione a prevalente regime di brezza.

Previsioni per il 27 AGOSTO 2015

Nord
Precipitazioni: assenti o non rilevanti.
Venti: deboli variabili, con locali rinforzi di brezza.
Temperature: in lieve aumento.
Umidità minima nei bassi strati: intorno al 50-60%

Centro e Sardegna
Precipitazioni: assenti o non rilevanti.
Venti: deboli variabili con rinforzi di brezza.
Temperature: in lieve aumento.
Umidità minima nei bassi strati: intorno al 50-60%.

Sud e Sicilia
Precipitazioni: isolati rovesci o brevi temporali pomeridiani sulle zone appenniniche, specie quelle calabresi e sui rilievi siciliani.
Venti: deboli variabili con rinforzi di brezza e da nord sulla Puglia.
Temperature: senza variazioni di rilievo.
Umidità minima nei bassi strati: tra 50-60%.

CONDIZIONI DI SUSCETTIVITA' ALL'INNESCO E ALLA PROPAGAZIONE DI INCENDI BOSCHIVI PREVISTE PER IL 27 AGOSTO 2015

		BASSA	MEDIA	ALTA
NORD	VALLE D'AOSTA	AO		
	PIEMONTE	In tutte le province		
	LOMBARDIA	In tutte le province		
	TRENTINO A. A.	In tutte le province		
	VENETO	In tutte le province		
	FRIULI V. GIULIA	In tutte le province		
	LIGURIA	In tutte le province		
	EMILIA-ROMAGNA	In tutte le province		
CENTRO E SARDEGNA	TOSCANA	In tutte le province		
	UMBRIA	In tutte le province		
	MARCHE	In tutte le province		
	LAZIO	In tutte le province		
	ABRUZZO	In tutte le province		
	SARDEGNA	OG, OT, CA	OR, CI, NU, VS, SS	
SUD E SICILIA	MOLISE	In tutte le province		
	CAMPANIA	In tutte le province		
	PUGLIA	BR, BA, LE, BAT, TA	FG	
	BASILICATA	PZ	MT	
	CALABRIA	RC, CZ, VV	CS, KR	
	SICILIA	PA, RG, ME, SR, EN	AG, CT, CL, TP	

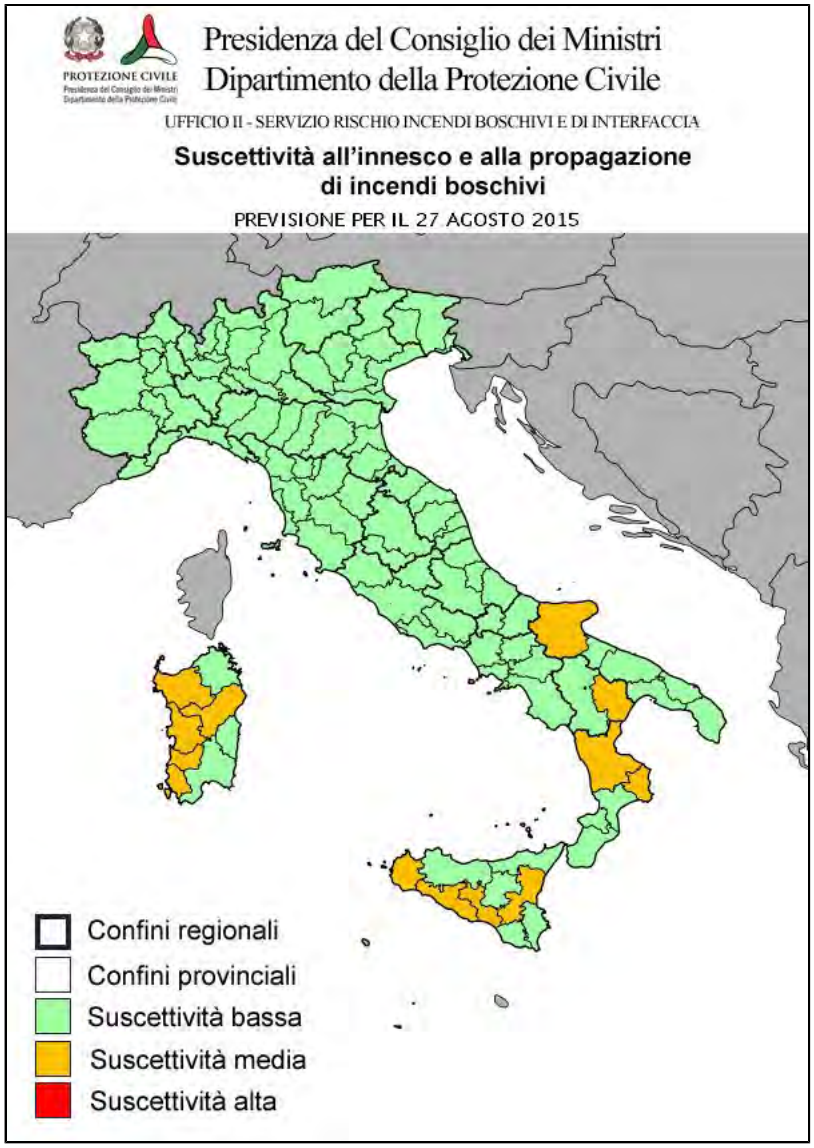

NOTE

CONDIZIONI DI SUSCETTIVITA' ALL'INNESCO E ALLA PROPAGAZIONE DI INCENDI BOSCHIVI PREVISTE PER IL 28 AGOSTO 2015

		BASSA	MEDIA	ALTA
NORD	VALLE D'AOSTA	AO		
	PIEMONTE	In tutte le province		
	LOMBARDIA	In tutte le province		
	TRENTINO A. A.	In tutte le province		
	VENETO	In tutte le province		
	FRIULI V. GIULIA	In tutte le province		
	LIGURIA	In tutte le province		
	EMILIA-ROMAGNA	In tutte le province		
CENTRO E SARDEGNA	TOSCANA	In tutte le province		
	UMBRIA	In tutte le province		
	MARCHE	In tutte le province		
	LAZIO	In tutte le province		
	ABRUZZO	In tutte le province		
	SARDEGNA	NU, OG, CA, OT	CI, VS, OR, SS	
SUD E SICILIA	MOLISE	In tutte le province		
	CAMPANIA	In tutte le province		
	PUGLIA	BAT, BA, TA, LE, BR	FG	
	BASILICATA	PZ	MT	
	CALABRIA	RC, CZ, VV, KR	CS	
	SICILIA	ME, SR, PA, TP, RG	CT, CL, EN, AG	

NOTE

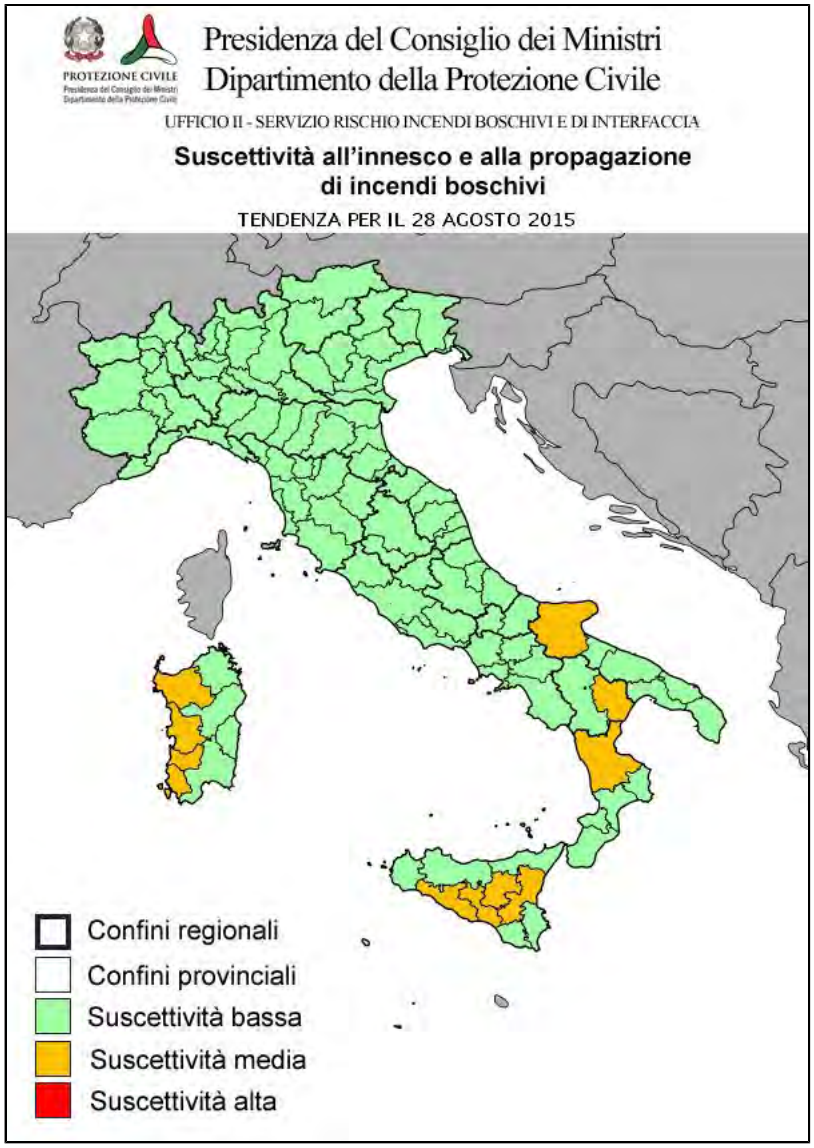

IL DIRETTORE DELL'UFFICIO
F.to Silvano Meroi

Presidenza del Consiglio dei Ministri

DIPARTIMENTO DELLA PROTEZIONE CIVILE
UFFICIO RISCHI IDROGEOLOGICI E ANTROPICI
SERVIZIO RISCHIO INCENDI BOSCHIVI E DI INTERFACCIA

INFORMATIVA N. 186/2015 ***emissione del 27/08/2015***

VISTA la Direttiva Presidente Consiglio dei Ministri 01/7/2011 recante 'Direttiva in materia di lotta attiva agli incendi boschivi' pubblicata nella G.U. n. 208 del 7/9/2011:

VISTO il Decreto attuativo del Capo del Dipartimento della Protezione Civile Rep n. 50 del 19/01/2012;

SULLA BASE dei modelli di analisi delle condizioni favorevoli all'innesco ed alla propagazione degli incendi boschivi in uso presso il Dipartimento della Protezione Civile;

SULLA BASE delle previsioni meteo del Servizio Centro Funzionale Centrale settore Meteo;

SULLA BASE degli elementi notiziari acquisiti;

TENUTO CONTO che il Bollettino di previsione nazionale incendi boschivi e' strutturato su scala provinciale e riporta lo scenario di previsione di natura probabilistica delle condizioni di suscettivita' all'innesco ed alla propagazione degli incendi boschivi, articolate su tre livelli cosi' definiti:

Suscettivita' bassa: ad innesco avvenuto, ancorche' poco probabile, l'incendio si propaghera' in maniera tale che dovrebbe essere fronteggiato con le sole forze ordinarie, comunque necessarie.
Suscettivita' media: ad innesco avvenuto, l'incendio si propaghera' in maniera tale da dover essere tempestivamente fronteggiato con forze ordinarie, altrimenti potrebbe essere necessario un dispiegamento di ulteriori forze per contrastarlo, rafforzando le squadre a terra ed impiegando piccoli e medi mezzi aerei.
Suscettivita' alta: ad innesco avvenuto, l'incendio si propaghera' in maniera tale da poter rapidamente raggiungere dimensioni e intensita' tali da renderlo difficilmente contrastabile con le sole forze ordinarie, ancorche' rinforzate, richiedendo il dispiegamento di ulteriori mezzi aerei.

SI EMETTE IL SEGUENTE

BOLLETTINO DI PREVISIONE NAZIONALE INCENDI BOSCHIVI

PREVISIONI METEO (fornite dal Servizio Centro Funzionale Centrale settore Meteo)

SITUAZIONE: la progressiva espansione del campo anticiclonico sul Mediterraneo centrale sta interessando anche il nostro Pese e determinerà, almeno fino al prossimo week-end, sostanziali condizioni di tempo stabile, con temperature in graduale aumento ed una ventilazione a prevalente regime di brezza.

Previsioni per il 28 AGOSTO 2015

Nord
Precipitazioni: assenti o non rilevanti.
Venti: deboli variabili, con locali rinforzi di brezza.
Temperature: in lieve aumento.
Umidità minima nei bassi strati: intorno al 50-60%

Centro e Sardegna
Precipitazioni: assenti o non rilevanti.
Venti: deboli variabili con rinforzi di brezza lungo i settori costieri.
Temperature: in lieve aumento.
Umidità minima nei bassi strati: intorno al 50-60%.

Sud e Sicilia
Precipitazioni: isolati rovesci o brevi temporali pomeridiani sui monti calabresi e siciliani.
Venti: deboli variabili con rinforzi di brezza lungo i settori costieri.
Temperature: in lieve aumento.
Umidità minima nei bassi strati: tra 50-60%.

CONDIZIONI DI SUSCETTIVITA' ALL'INNESCO E ALLA PROPAGAZIONE DI INCENDI BOSCHIVI PREVISTE PER IL 28 AGOSTO 2015

		BASSA	MEDIA	ALTA
NORD	VALLE D'AOSTA	AO		
	PIEMONTE	In tutte le province		
	LOMBARDIA	In tutte le province		
	TRENTINO A. A.	In tutte le province		
	VENETO	In tutte le province		
	FRIULI V. GIULIA	In tutte le province		
	LIGURIA	In tutte le province		
	EMILIA-ROMAGNA	In tutte le province		
CENTRO E SARDEGNA	TOSCANA	In tutte le province		
	UMBRIA	In tutte le province		
	MARCHE	In tutte le province		
	LAZIO	In tutte le province		
	ABRUZZO	In tutte le province		
	SARDEGNA	NU, OT, CA, OG	VS, SS, CI, OR	
SUD E SICILIA	MOLISE	In tutte le province		
	CAMPANIA	In tutte le province		
	PUGLIA	BAT, BA, LE, BR	TA, FG	
	BASILICATA	PZ	MT	
	CALABRIA	CZ, VV, KR, RC	CS	
	SICILIA	PA, ME, TP, RG, SR	EN, CT, CL, AG	

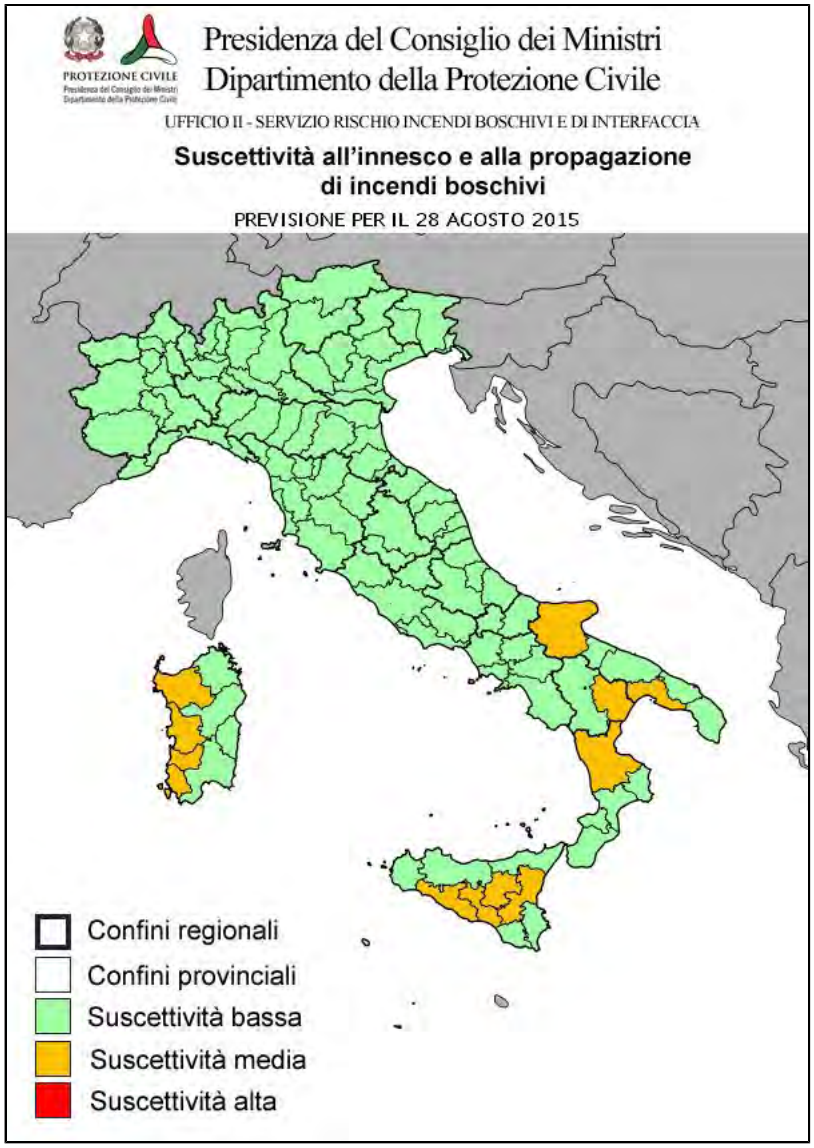

NOTE

CONDIZIONI DI SUSCETTIVITA' ALL'INNESCO E ALLA PROPAGAZIONE DI INCENDI BOSCHIVI PREVISTE PER IL 29 AGOSTO 2015

		BASSA	MEDIA	ALTA
NORD	VALLE D'AOSTA	AO		
	PIEMONTE	In tutte le province		
	LOMBARDIA	In tutte le province		
	TRENTINO A. A.	In tutte le province		
	VENETO	In tutte le province		
	FRIULI V. GIULIA	In tutte le province		
	LIGURIA	IM, GE, SV	SP	
	EMILIA-ROMAGNA	In tutte le province		
CENTRO E SARDEGNA	TOSCANA	In tutte le province		
	UMBRIA	In tutte le province		
	MARCHE	In tutte le province		
	LAZIO	VT, RM, RI	LT, FR	
	ABRUZZO	In tutte le province		
	SARDEGNA	OT, CA, OR, NU, OG	VS, SS, CI	
SUD E SICILIA	MOLISE	In tutte le province		
	CAMPANIA	AV, NA, BN, SA	CE	
	PUGLIA	LE, BAT, BA	FG, TA, BR	
	BASILICATA	PZ	MT	
	CALABRIA	VV, RC	CS, KR, CZ	
	SICILIA	PA, TP, SR, CT, ME	CL, RG, EN, AG	

NOTE

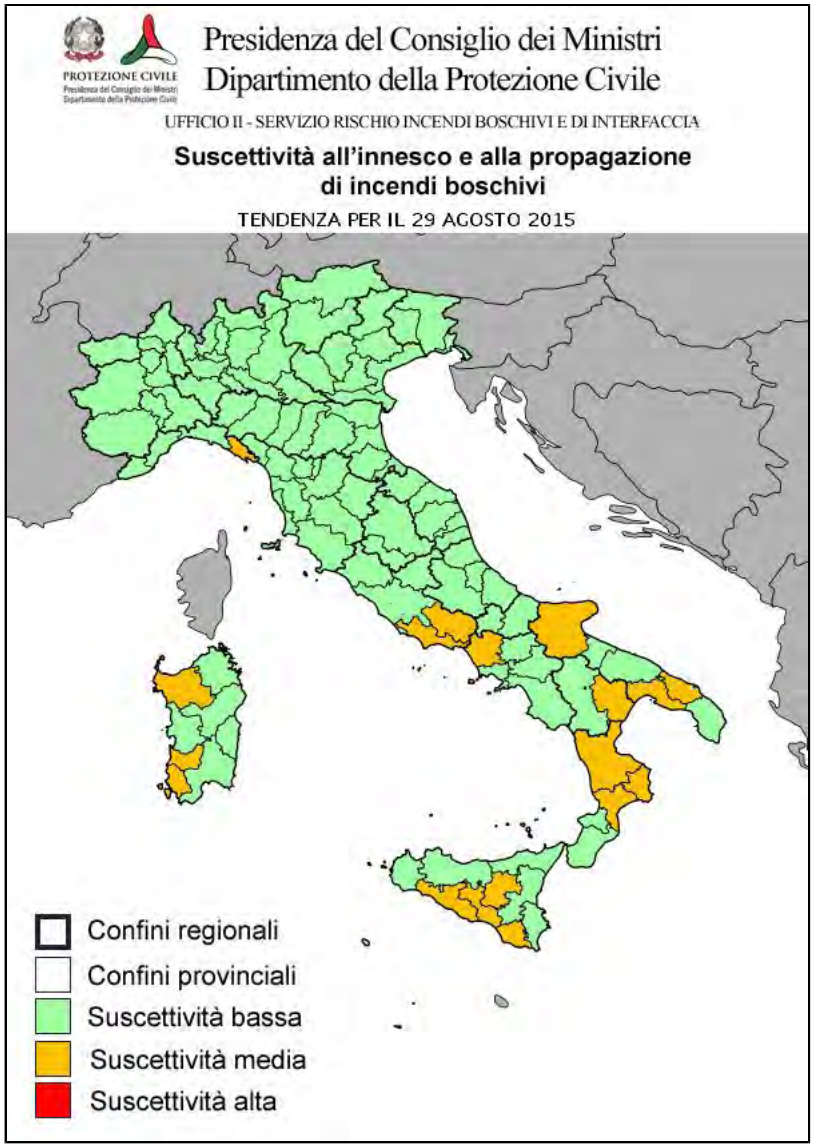

IL DIRETTORE DELL'UFFICIO
F.to Silvano Meroi

Presidenza del Consiglio dei Ministri

DIPARTIMENTO DELLA PROTEZIONE CIVILE
UFFICIO RISCHI IDROGEOLOGICI E ANTROPICI
SERVIZIO RISCHIO INCENDI BOSCHIVI E DI INTERFACCIA

INFORMATIVA N. 187/2015 ***emissione del 28/08/2015***

VISTA la Direttiva Presidente Consiglio dei Ministri 01/7/2011 recante 'Direttiva in materia di lotta attiva agli incendi boschivi' pubblicata nella G.U. n. 208 del 7/9/2011:

VISTO il Decreto attuativo del Capo del Dipartimento della Protezione Civile Rep n. 50 del 19/01/2012;

SULLA BASE dei modelli di analisi delle condizioni favorevoli all'innesco ed alla propagazione degli incendi boschivi in uso presso il Dipartimento della Protezione Civile;

SULLA BASE delle previsioni meteo del Servizio Centro Funzionale Centrale settore Meteo;

SULLA BASE degli elementi notiziari acquisiti;

TENUTO CONTO che il Bollettino di previsione nazionale incendi boschivi e' strutturato su scala provinciale e riporta lo scenario di previsione di natura probabilistica delle condizioni di suscettivita' all'innesco ed alla propagazione degli incendi boschivi, articolate su tre livelli cosi' definiti:

Suscettivita' bassa: ad innesco avvenuto, ancorche' poco probabile, l'incendio si propaghera' in maniera tale che dovrebbe essere fronteggiato con le sole forze ordinarie, comunque necessarie.
Suscettivita' media: ad innesco avvenuto, l'incendio si propaghera' in maniera tale da dover essere tempestivamente fronteggiato con forze ordinarie, altrimenti potrebbe essere necessario un dispiegamento di ulteriori forze per contrastarlo, rafforzando le squadre a terra ed impiegando piccoli e medi mezzi aerei.
Suscettivita' alta: ad innesco avvenuto, l'incendio si propaghera' in maniera tale da poter rapidamente raggiungere dimensioni e intensita' tali da renderlo difficilmente contrastabile con le sole forze ordinarie, ancorche' rinforzate, richiedendo il dispiegamento di ulteriori mezzi aerei.

SI EMETTE IL SEGUENTE

BOLLETTINO DI PREVISIONE NAZIONALE INCENDI BOSCHIVI

PREVISIONI METEO (fornite dal Servizio Centro Funzionale Centrale settore Meteo)

SITUAZIONE:una vasta struttura anticiclonica agisce sul Mediterraneo estendendo la sua azione a buona parte dell'Europa centro-orientale. Tale configurazione rimarrà immutata per diversi giorni, assicurando anche sulla nostra Penisola sostanziali condizioni di tempo stabile, con temperature in graduale aumento ed una ventilazione a prevalente regime di brezza.

Previsioni per il 29 AGOSTO 2015

Nord
Precipitazioni: assenti o non rilevanti.
Venti: deboli variabili, con locali rinforzi di brezza.
Temperature: senza variazioni significative.
Umidità minima nei bassi strati: intorno al 40-50%

Centro e Sardegna
Precipitazioni: assenti o non rilevanti.
Venti: da deboli a moderati orientali sulla Sardegna con rinforzi sui settori meridionali; deboli variabili altrove.
Temperature: in lieve aumento sui settori tirrenici peninsulari.
Umidità minima nei bassi strati: intorno al 40-50%.

Sud e Sicilia
Precipitazioni: assenti o non rilevanti.
Venti: da deboli a moderati settentrionali sulla Puglia; deboli settentrionali altrove.
Temperature: senza variazioni significative.
Umidità minima nei bassi strati: tra 40-50%.

CONDIZIONI DI SUSCETTIVITA' ALL'INNESCO E ALLA PROPAGAZIONE DI INCENDI BOSCHIVI PREVISTE PER IL 29 AGOSTO 2015

		BASSA	MEDIA	ALTA
NORD	VALLE D'AOSTA	AO		
	PIEMONTE	In tutte le province		
	LOMBARDIA	In tutte le province		
	TRENTINO A. A.	In tutte le province		
	VENETO	In tutte le province		
	FRIULI V. GIULIA	In tutte le province		
	LIGURIA	In tutte le province		
	EMILIA-ROMAGNA	In tutte le province		
CENTRO E SARDEGNA	TOSCANA	In tutte le province		
	UMBRIA	In tutte le province		
	MARCHE	In tutte le province		
	LAZIO	In tutte le province		
	ABRUZZO	In tutte le province		
	SARDEGNA	OG	NU, OT, SS, CA, OR	VS, CI
SUD E SICILIA	MOLISE	IS	CB	
	CAMPANIA	NA, SA, CE	BN, AV	
	PUGLIA	BAT	BR, BA, FG, LE, TA	
	BASILICATA		In tutte le province	
	CALABRIA	RC, CZ, VV	KR, CS	
	SICILIA	SR, CT, AG, ME, TP	EN, PA, CL, RG	

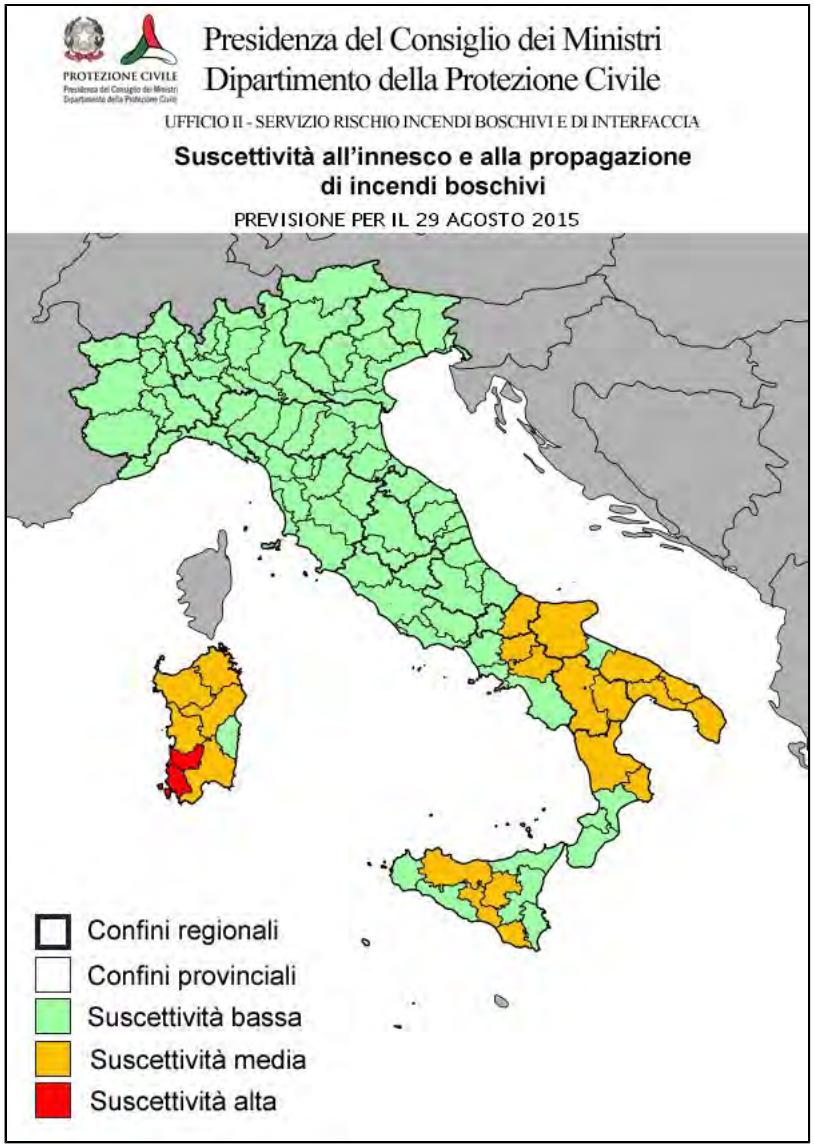

NOTE

CONDIZIONI DI SUSCETTIVITA' ALL'INNESCO E ALLA PROPAGAZIONE DI INCENDI BOSCHIVI PREVISTE PER IL 30 AGOSTO 2015

		BASSA	MEDIA	ALTA
NORD	VALLE D'AOSTA	AO		
	PIEMONTE	In tutte le province		
	LOMBARDIA	In tutte le province		
	TRENTINO A. A.	In tutte le province		
	VENETO	In tutte le province		
	FRIULI V. GIULIA	In tutte le province		
	LIGURIA	In tutte le province		
	EMILIA-ROMAGNA	In tutte le province		
CENTRO E SARDEGNA	TOSCANA	In tutte le province		
	UMBRIA	In tutte le province		
	MARCHE	In tutte le province		
	LAZIO	RI, LT, FR	RM, VT	
	ABRUZZO	In tutte le province		
	SARDEGNA	OG	OT, NU, VS, CA, SS, OR, CI	
SUD E SICILIA	MOLISE	In tutte le province		
	CAMPANIA	CE, NA, BN, SA	AV	
	PUGLIA	BAT, LE	FG, TA, BR, BA	
	BASILICATA		In tutte le province	
	CALABRIA	VV, RC, CZ	CS, KR	
	SICILIA	RG, TP, ME, SR	PA, AG, CL, CT, EN	

NOTE

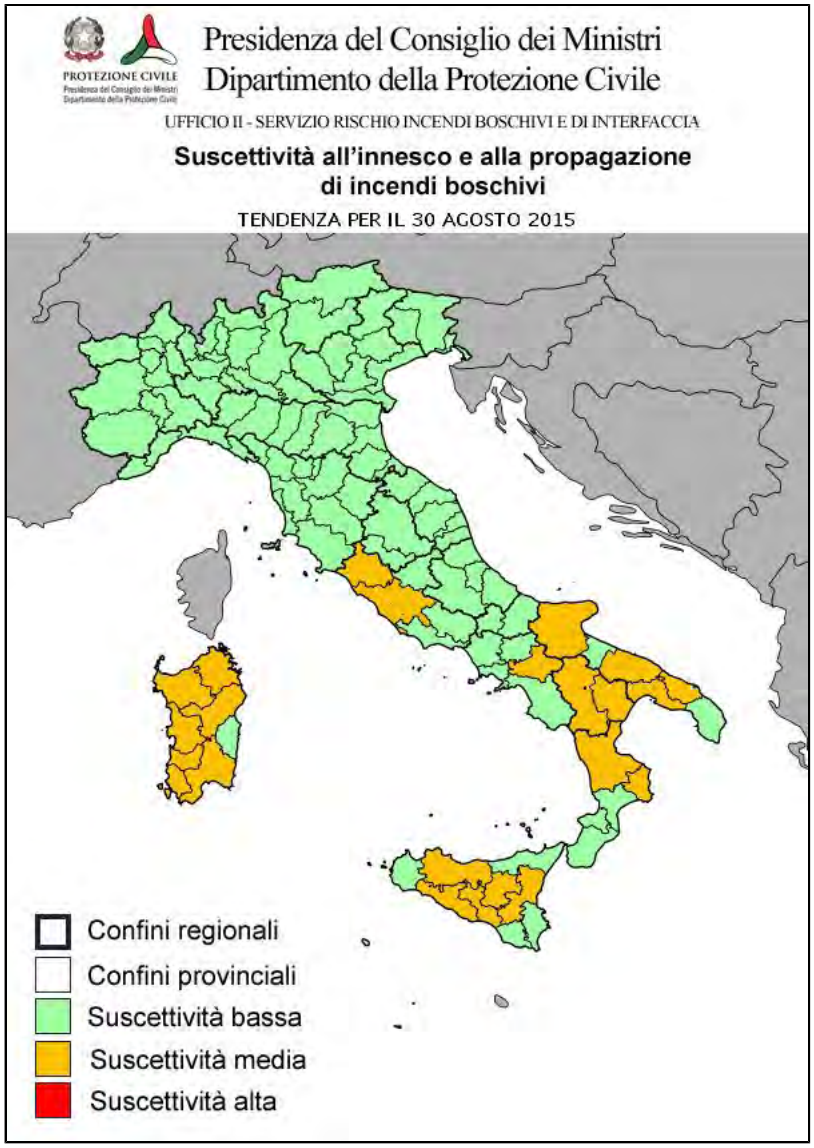

IL DIRETTORE DELL'UFFICIO
F.to Silvano Meroi

Presidenza del Consiglio dei Ministri

DIPARTIMENTO DELLA PROTEZIONE CIVILE
UFFICIO RISCHI IDROGEOLOGICI E ANTROPICI
SERVIZIO RISCHIO INCENDI BOSCHIVI E DI INTERFACCIA

INFORMATIVA N. 188/2015 ***emissione del 29/08/2015***

VISTA la Direttiva Presidente Consiglio dei Ministri 01/7/2011 recante 'Direttiva in materia di lotta attiva agli incendi boschivi' pubblicata nella G.U. n. 208 del 7/9/2011:

VISTO il Decreto attuativo del Capo del Dipartimento della Protezione Civile Rep n. 50 del 19/01/2012;

SULLA BASE dei modelli di analisi delle condizioni favorevoli all'innesco ed alla propagazione degli incendi boschivi in uso presso il Dipartimento della Protezione Civile;

SULLA BASE delle previsioni meteo del Servizio Centro Funzionale Centrale settore Meteo;

SULLA BASE degli elementi notiziari acquisiti;

TENUTO CONTO che il Bollettino di previsione nazionale incendi boschivi e' strutturato su scala provinciale e riporta lo scenario di previsione di natura probabilistica delle condizioni di suscettivita' all'innesco ed alla propagazione degli incendi boschivi, articolate su tre livelli cosi' definiti:

Suscettivita' bassa: ad innesco avvenuto, ancorche' poco probabile, l'incendio si propaghera' in maniera tale che dovrebbe essere fronteggiato con le sole forze ordinarie, comunque necessarie.
Suscettivita' media: ad innesco avvenuto, l'incendio si propaghera' in maniera tale da dover essere tempestivamente fronteggiato con forze ordinarie, altrimenti potrebbe essere necessario un dispiegamento di ulteriori forze per contrastarlo, rafforzando le squadre a terra ed impiegando piccoli e medi mezzi aerei.
Suscettivita' alta: ad innesco avvenuto, l'incendio si propaghera' in maniera tale da poter rapidamente raggiungere dimensioni e intensita' tali da renderlo difficilmente contrastabile con le sole forze ordinarie, ancorche' rinforzate, richiedendo il dispiegamento di ulteriori mezzi aerei.

SI EMETTE IL SEGUENTE

BOLLETTINO DI PREVISIONE NAZIONALE INCENDI BOSCHIVI

PREVISIONI METEO (fornite dal Servizio Centro Funzionale Centrale settore Meteo)

SITUAZIONE:una vasta struttura anticiclonica continua ad agire sul Mediterraneo estendendo la sua azione a buona parte dell'Europa centro-orientale. Tale configurazione rimarrà immutata almeno fino a martedì, assicurando anche sulla nostra Penisola sostanziali condizioni di tempo stabile, con temperature di stampo estivo ed una ventilazione a prevalente regime di brezza.

Previsioni per il 30 AGOSTO 2015

Nord
Precipitazioni: assenti o non rilevanti.
Venti: deboli variabili, a regime di brezza lungo i settori costieri.
Temperature: senza variazioni significative.
Umidità minima nei bassi strati: intorno al 40-50%.

Centro e Sardegna
Precipitazioni: assenti o non rilevanti.
Venti: da deboli a moderati orientali sulla Sardegna con residui rinforzi sui settori meridionali; deboli variabili altrove, a regime di brezza lungo i settori costieri.
Temperature: in lieve aumento nei valori massimi.
Umidità minima nei bassi strati: intorno al 40-50%.

Sud e Sicilia
Precipitazioni: assenti o non rilevanti.
Venti: da deboli a moderati settentrionali sulla Puglia; deboli settentrionali altrove.
Temperature: in lieve aumento nei valori massimi.
Umidità minima nei bassi strati: tra 40-50%.

CONDIZIONI DI SUSCETTIVITA' ALL'INNESCO E ALLA PROPAGAZIONE DI INCENDI BOSCHIVI PREVISTE PER IL 30 AGOSTO 2015

		BASSA	MEDIA	ALTA
NORD	VALLE D'AOSTA	AO		
	PIEMONTE	In tutte le province		
	LOMBARDIA	In tutte le province		
	TRENTINO A. A.	In tutte le province		
	VENETO	In tutte le province		
	FRIULI V. GIULIA	In tutte le province		
	LIGURIA	In tutte le province		
	EMILIA-ROMAGNA	In tutte le province		
CENTRO E SARDEGNA	TOSCANA	In tutte le province		
	UMBRIA	In tutte le province		
	MARCHE	In tutte le province		
	LAZIO	RM, VT, RI	FR, LT	
	ABRUZZO	In tutte le province		
	SARDEGNA		In tutte le province	
SUD E SICILIA	MOLISE	In tutte le province		
	CAMPANIA	NA, CE	BN, SA, AV	
	PUGLIA	LE, TA, BA, BAT, BR	FG	
	BASILICATA		In tutte le province	
	CALABRIA	CZ, VV, RC	KR, CS	
	SICILIA		In tutte le province	

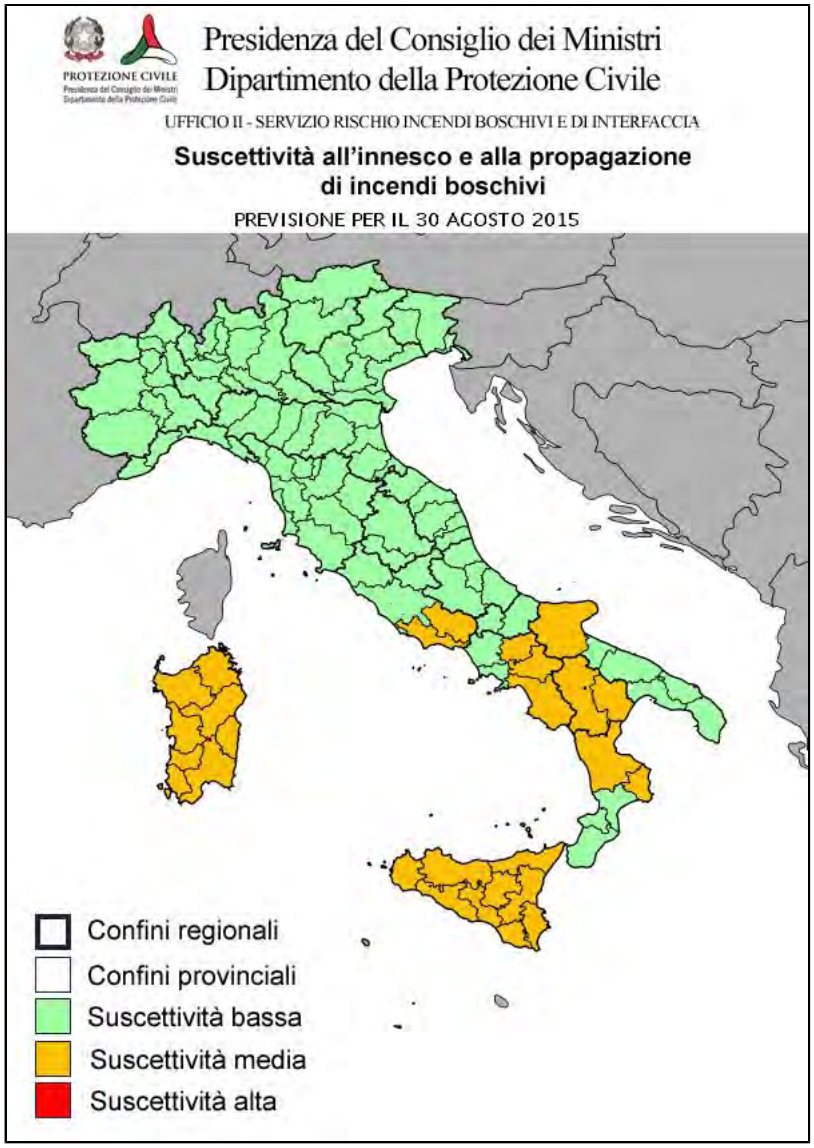

NOTE

CONDIZIONI DI SUSCETTIVITA' ALL'INNESCO E ALLA PROPAGAZIONE DI INCENDI BOSCHIVI PREVISTE PER IL 31 AGOSTO 2015

		BASSA	MEDIA	ALTA
NORD	VALLE D'AOSTA	AO		
	PIEMONTE	In tutte le province		
	LOMBARDIA	In tutte le province		
	TRENTINO A. A.	In tutte le province		
	VENETO	In tutte le province		
	FRIULI V. GIULIA	In tutte le province		
	LIGURIA	In tutte le province		
	EMILIA-ROMAGNA	In tutte le province		
CENTRO E SARDEGNA	TOSCANA	In tutte le province		
	UMBRIA	In tutte le province		
	MARCHE	In tutte le province		
	LAZIO	RM, VT, RI	FR, LT	
	ABRUZZO	In tutte le province		
	SARDEGNA	OG	VS, CA, OR, OT, SS, CI, NU	
SUD E SICILIA	MOLISE	In tutte le province		
	CAMPANIA	NA, CE, SA	BN, AV	
	PUGLIA	TA, LE, BA, BR	FG, BAT	
	BASILICATA	MT	PZ	
	CALABRIA	VV, RC, KR, CZ	CS	
	SICILIA	TP, PA, ME	RG, SR, AG, EN, CL, CT	

NOTE

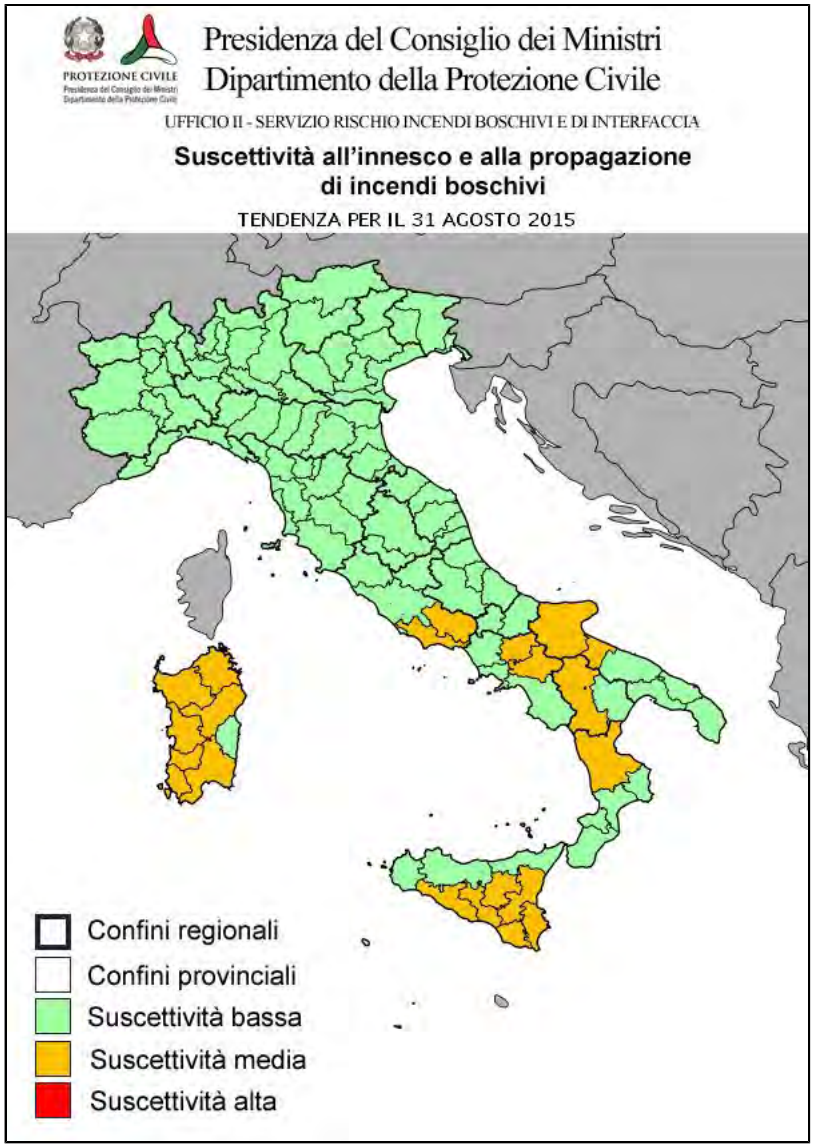

IL DIRETTORE DELL'UFFICIO
F.to Silvano Meroi

Presidenza del Consiglio dei Ministri

DIPARTIMENTO DELLA PROTEZIONE CIVILE
UFFICIO RISCHI IDROGEOLOGICI E ANTROPICI
SERVIZIO RISCHIO INCENDI BOSCHIVI E DI INTERFACCIA

INFORMATIVA N. 189/2015 ***emissione del 30/08/2015***

VISTA la Direttiva Presidente Consiglio dei Ministri 01/7/2011 recante 'Direttiva in materia di lotta attiva agli incendi boschivi' pubblicata nella G.U. n. 208 del 7/9/2011:

VISTO il Decreto attuativo del Capo del Dipartimento della Protezione Civile Rep n. 50 del 19/01/2012;

SULLA BASE dei modelli di analisi delle condizioni favorevoli all'innesco ed alla propagazione degli incendi boschivi in uso presso il Dipartimento della Protezione Civile;

SULLA BASE delle previsioni meteo del Servizio Centro Funzionale Centrale settore Meteo;

SULLA BASE degli elementi notiziari acquisiti;

TENUTO CONTO che il Bollettino di previsione nazionale incendi boschivi e' strutturato su scala provinciale e riporta lo scenario di previsione di natura probabilistica delle condizioni di suscettivita' all'innesco ed alla propagazione degli incendi boschivi, articolate su tre livelli cosi' definiti:

Suscettivita' bassa: ad innesco avvenuto, ancorche' poco probabile, l'incendio si propaghera' in maniera tale che dovrebbe essere fronteggiato con le sole forze ordinarie, comunque necessarie.
Suscettivita' media: ad innesco avvenuto, l'incendio si propaghera' in maniera tale da dover essere tempestivamente fronteggiato con forze ordinarie, altrimenti potrebbe essere necessario un dispiegamento di ulteriori forze per contrastarlo, rafforzando le squadre a terra ed impiegando piccoli e medi mezzi aerei.
Suscettivita' alta: ad innesco avvenuto, l'incendio si propaghera' in maniera tale da poter rapidamente raggiungere dimensioni e intensita' tali da renderlo difficilmente contrastabile con le sole forze ordinarie, ancorche' rinforzate, richiedendo il dispiegamento di ulteriori mezzi aerei.

SI EMETTE IL SEGUENTE

BOLLETTINO DI PREVISIONE NAZIONALE INCENDI BOSCHIVI

PREVISIONI METEO (fornite dal Servizio Centro Funzionale Centrale settore Meteo)

SITUAZIONE:una vasta struttura anticiclonica continuerà a stazionare sul Mediterraneo centrale fino alla giornata di domani determinando sostanziali condizioni di tempo stabile, con temperature di stampo estivo ed una ventilazione a prevalente regime di brezza. Da martedì il progressivo indebolimento del campo di alta pressione favorirà l'ingresso sulla nostra Penisola di correnti più fresche ed umide di provenienza atlantica.

Previsioni per il 31 AGOSTO 2015

Nord
Precipitazioni: assenti.
Venti: deboli variabili.
Temperature: senza variazioni significative.
Umidità minima nei bassi strati: intorno al 35-45%.

Centro e Sardegna
Precipitazioni: assenti.
Venti: deboli con residui rinforzi sui settori meridionali della Sardegna; deboli variabili altrove, a regime di brezza lungo i settori costieri.
Temperature: senza variazioni significative.
Umidità minima nei bassi strati: intorno al 35-45%.

Sud e Sicilia
Precipitazioni: assenti.
Venti: deboli settentrionali.
Temperature: senza variazioni significative.
Umidità minima nei bassi strati: intorno al 35-45%.

CONDIZIONI DI SUSCETTIVITA' ALL'INNESCO E ALLA PROPAGAZIONE DI INCENDI BOSCHIVI PREVISTE PER IL 31 AGOSTO 2015

		BASSA	MEDIA	ALTA
NORD	VALLE D'AOSTA	AO		
	PIEMONTE	In tutte le province		
	LOMBARDIA	In tutte le province		
	TRENTINO A. A.	In tutte le province		
	VENETO	In tutte le province		
	FRIULI V. GIULIA	In tutte le province		
	LIGURIA	In tutte le province		
	EMILIA-ROMAGNA	In tutte le province		
CENTRO E SARDEGNA	TOSCANA	In tutte le province		
	UMBRIA	In tutte le province		
	MARCHE	In tutte le province		
	LAZIO	RM, VT, RI	FR, LT	
	ABRUZZO	In tutte le province		
	SARDEGNA		SS, OR, VS, OG, NU, OT, CA	CI
SUD E SICILIA	MOLISE	In tutte le province		
	CAMPANIA	CE, NA	SA, BN, AV	
	PUGLIA	TA, BR, BA, LE, FG	BAT	
	BASILICATA		In tutte le province	
	CALABRIA	CZ, VV	CS, RC, KR	
	SICILIA	RG, SR, CL, TP	PA, AG, EN, ME, CT	

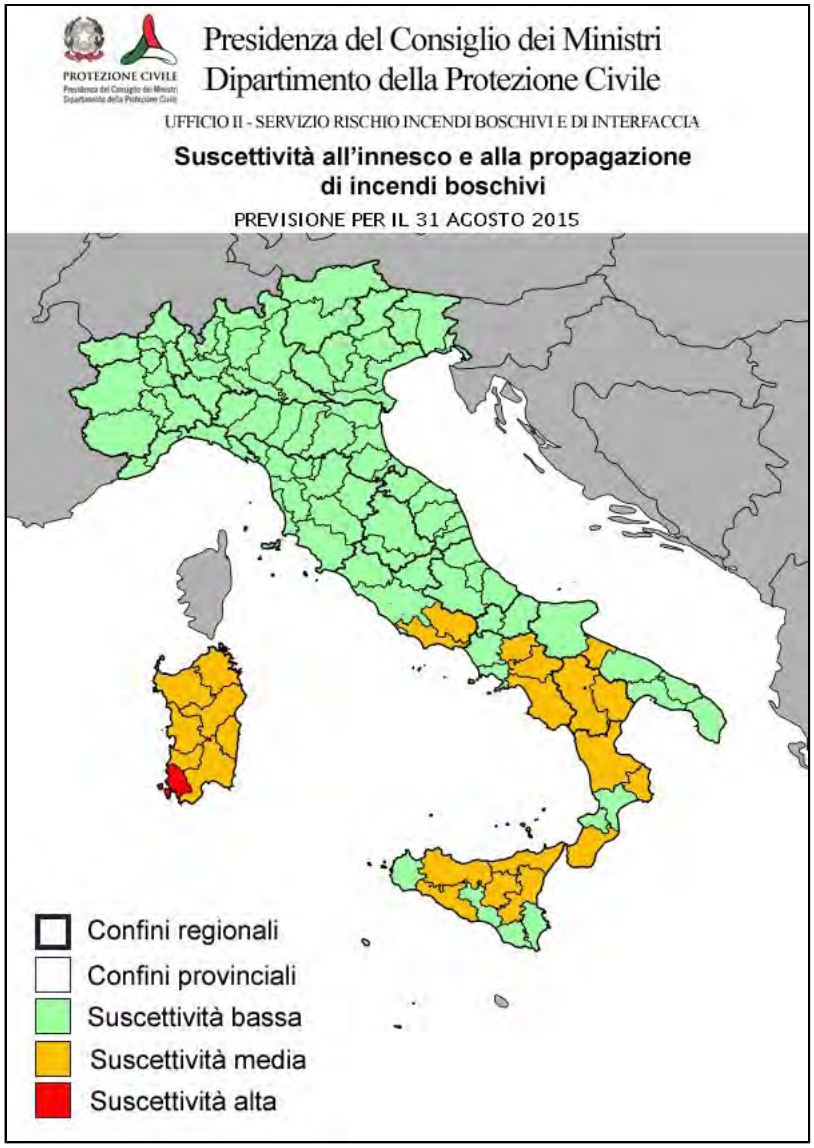

NOTE

CONDIZIONI DI SUSCETTIVITA' ALL'INNESCO E ALLA PROPAGAZIONE DI INCENDI BOSCHIVI PREVISTE PER IL 01 SETTEMBRE 2015

		BASSA	MEDIA	ALTA
NORD	VALLE D'AOSTA	AO		
	PIEMONTE	In tutte le province		
	LOMBARDIA	In tutte le province		
	TRENTINO A. A.	In tutte le province		
	VENETO	In tutte le province		
	FRIULI V. GIULIA	In tutte le province		
	LIGURIA	In tutte le province		
	EMILIA-ROMAGNA	In tutte le province		
CENTRO E SARDEGNA	TOSCANA	In tutte le province		
	UMBRIA	In tutte le province		
	MARCHE	In tutte le province		
	LAZIO	VT, RI, RM	LT, FR	
	ABRUZZO	In tutte le province		
	SARDEGNA	OG	CI, VS, OT, NU, OR, CA, SS	
SUD E SICILIA	MOLISE	IS	CB	
	CAMPANIA	NA, AV, CE, SA	BN	
	PUGLIA	BR, LE, TA	FG, BAT, BA	
	BASILICATA		In tutte le province	
	CALABRIA	VV, RC	CZ, CS, KR	
	SICILIA	TP, ME, PA, RG, SR	CT, EN, CL, AG	

NOTE

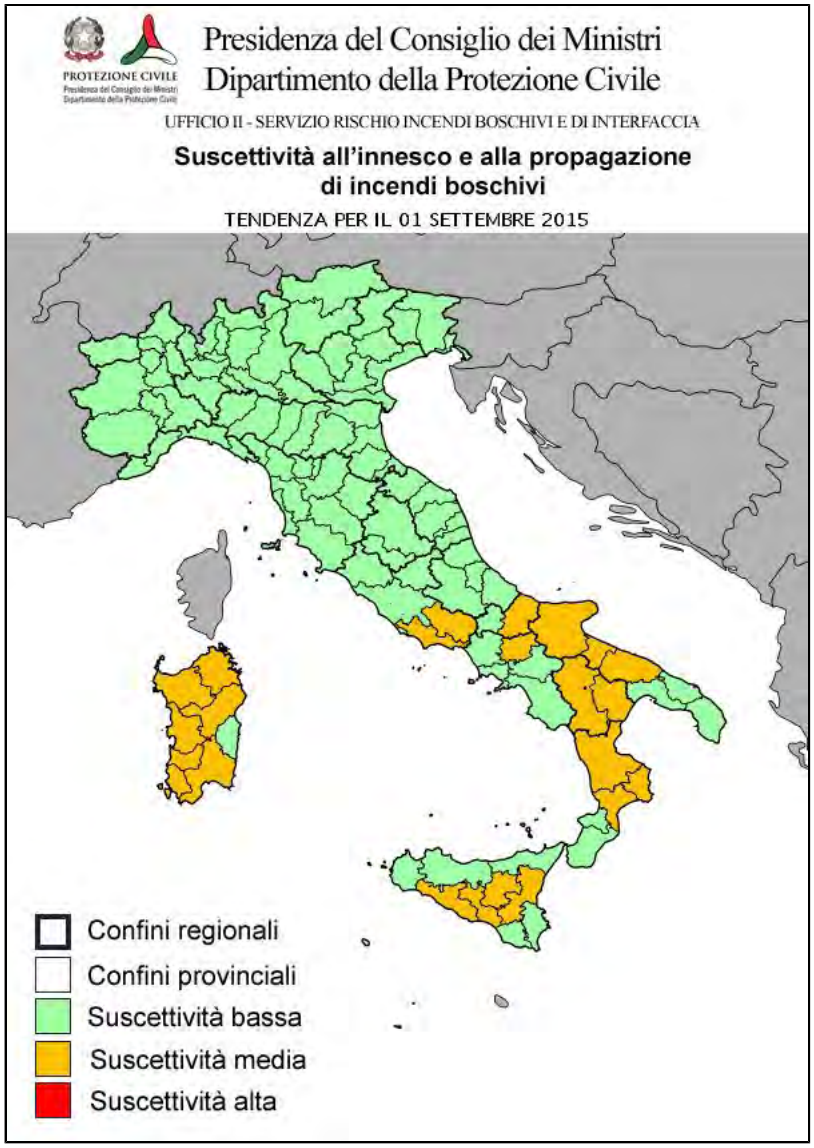

IL DIRETTORE DELL'UFFICIO
F.to Silvano Meroi

Presidenza del Consiglio dei Ministri

DIPARTIMENTO DELLA PROTEZIONE CIVILE
UFFICIO RISCHI IDROGEOLOGICI E ANTROPICI
SERVIZIO RISCHIO INCENDI BOSCHIVI E DI INTERFACCIA

INFORMATIVA N. 190/2015 ***emissione del 31/08/2015***

VISTA la Direttiva Presidente Consiglio dei Ministri 01/7/2011 recante 'Direttiva in materia di lotta attiva agli incendi boschivi' pubblicata nella G.U. n. 208 del 7/9/2011:

VISTO il Decreto attuativo del Capo del Dipartimento della Protezione Civile Rep n. 50 del 19/01/2012;

SULLA BASE dei modelli di analisi delle condizioni favorevoli all'innesco ed alla propagazione degli incendi boschivi in uso presso il Dipartimento della Protezione Civile;

SULLA BASE delle previsioni meteo del Servizio Centro Funzionale Centrale settore Meteo;

SULLA BASE degli elementi notiziari acquisiti;

TENUTO CONTO che il Bollettino di previsione nazionale incendi boschivi e' strutturato su scala provinciale e riporta lo scenario di previsione di natura probabilistica delle condizioni di suscettivita' all'innesco ed alla propagazione degli incendi boschivi, articolate su tre livelli cosi' definiti:

Suscettivita' bassa: ad innesco avvenuto, ancorche' poco probabile, l'incendio si propaghera' in maniera tale che dovrebbe essere fronteggiato con le sole forze ordinarie, comunque necessarie.
Suscettivita' media: ad innesco avvenuto, l'incendio si propaghera' in maniera tale da dover essere tempestivamente fronteggiato con forze ordinarie, altrimenti potrebbe essere necessario un dispiegamento di ulteriori forze per contrastarlo, rafforzando le squadre a terra ed impiegando piccoli e medi mezzi aerei.
Suscettivita' alta: ad innesco avvenuto, l'incendio si propaghera' in maniera tale da poter rapidamente raggiungere dimensioni e intensita' tali da renderlo difficilmente contrastabile con le sole forze ordinarie, ancorche' rinforzate, richiedendo il dispiegamento di ulteriori mezzi aerei.

SI EMETTE IL SEGUENTE

BOLLETTINO DI PREVISIONE NAZIONALE INCENDI BOSCHIVI

PREVISIONI METEO (fornite dal Servizio Centro Funzionale Centrale settore Meteo)

SITUAZIONE:resisterà fino alla serata di domani la vasta area anticiclonica che ha garantito tempo stabile e soleggiato su gran parte del Paese, successivamente il progressivo avvicinamento di una perturbazione atlantica sul bacino del Mediterraneo centrale sarà responsabile delle precipitazioni sulle regioni settentrionali e verso il fine settimana anche al centro.

Previsioni per il 01 SETTEMBRE 2015

Nord
Precipitazioni: isolati rovesci o brevi temporali sulle zone alpine con parziali sconfinamenti sulle zone di pianura occidentali.
Venti: deboli meridionali con qualche rinforzo sulla Liguria e sui settori appenninici.
Temperature: in diminuzione sul nord-ovest.
Umidità minima nei bassi strati: intorno al 40-50%.

Centro e Sardegna
Precipitazioni: assenti.
Venti: deboli meridionali con rinforzi di brezza lungo i settori costieri.
Temperature: senza variazioni significative.
Umidità minima nei bassi strati: intorno al 35-45%.

Sud e Sicilia
Precipitazioni: assenti.
Venti: deboli a prevalente componente occidentale.
Temperature: senza variazioni significative.
Umidità minima nei bassi strati: intorno al 35-45%.

CONDIZIONI DI SUSCETTIVITA' ALL'INNESCO E ALLA PROPAGAZIONE DI INCENDI BOSCHIVI PREVISTE PER IL 01 SETTEMBRE 2015

		BASSA	MEDIA	ALTA
NORD	VALLE D'AOSTA	AO		
	PIEMONTE	In tutte le province		
	LOMBARDIA	In tutte le province		
	TRENTINO A. A.	In tutte le province		
	VENETO	In tutte le province		
	FRIULI V. GIULIA	In tutte le province		
	LIGURIA	In tutte le province		
	EMILIA-ROMAGNA	BO, FE, PC, PR, RE, MO, RA	FC, RN	
CENTRO E SARDEGNA	TOSCANA	In tutte le province		
	UMBRIA	In tutte le province		
	MARCHE	PU, FM, AP, AN	MC	
	LAZIO	RI, RM	VT, LT, FR	
	ABRUZZO	In tutte le province		
	SARDEGNA		In tutte le province	
SUD E SICILIA	MOLISE		In tutte le province	
	CAMPANIA	NA	CE, AV, BN, SA	
	PUGLIA	LE, BR, TA, BA	BAT, FG	
	BASILICATA		In tutte le province	
	CALABRIA	VV	CZ, RC, KR, CS	
	SICILIA	PA, RG, SR, TP	ME, EN, CL, AG, CT	

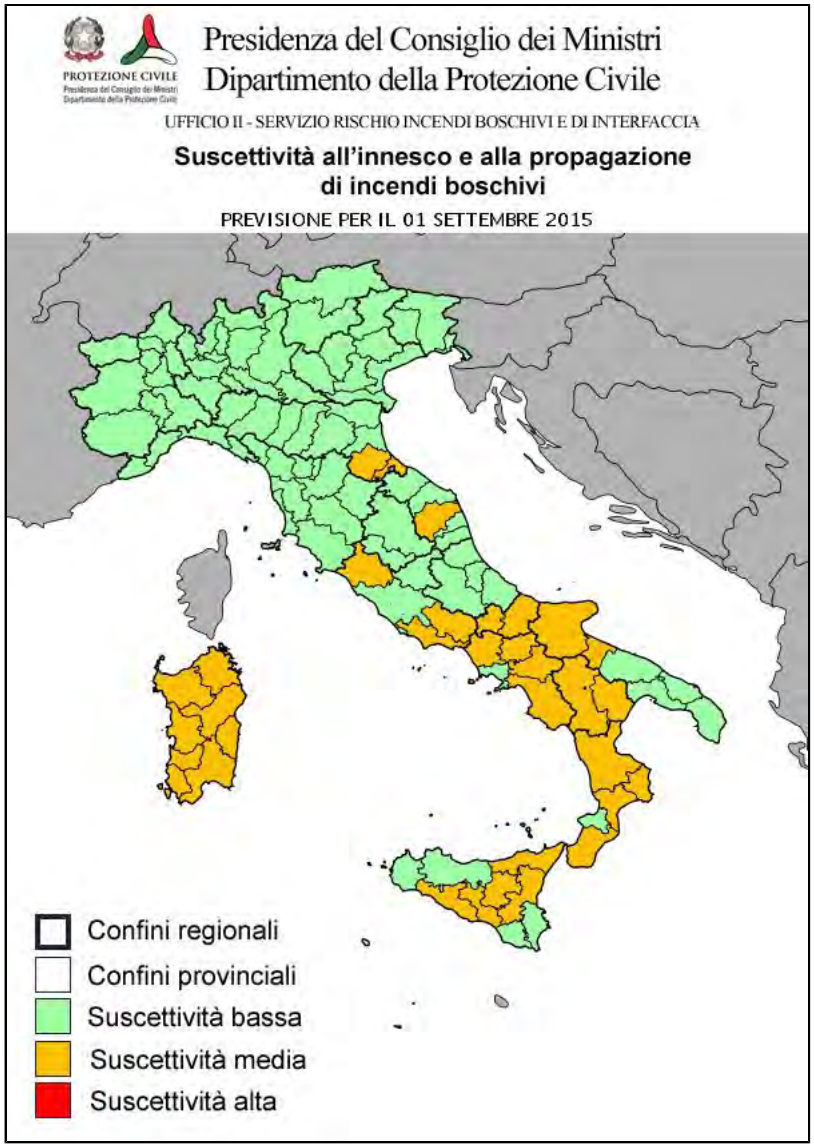

NOTE

CONDIZIONI DI SUSCETTIVITA' ALL'INNESCO E ALLA PROPAGAZIONE DI INCENDI BOSCHIVI PREVISTE PER IL 02 SETTEMBRE 2015

		BASSA	MEDIA	ALTA
NORD	VALLE D'AOSTA	AO		
	PIEMONTE	In tutte le province		
	LOMBARDIA	In tutte le province		
	TRENTINO A. A.	In tutte le province		
	VENETO	In tutte le province		
	FRIULI V. GIULIA	In tutte le province		
	LIGURIA	In tutte le province		
	EMILIA-ROMAGNA	In tutte le province		
CENTRO E SARDEGNA	TOSCANA	In tutte le province		
	UMBRIA	In tutte le province		
	MARCHE	PU, FM, AP	AN, MC	
	LAZIO	RM, RI, VT	FR, LT	
	ABRUZZO	PE, AQ, TE	CH	
	SARDEGNA		OR, OG, NU, SS, CI	CA, OT, VS
SUD E SICILIA	MOLISE		In tutte le province	
	CAMPANIA	CE, SA, NA	BN, AV	
	PUGLIA	BR, LE, BA, TA, BAT	FG	
	BASILICATA	MT	PZ	
	CALABRIA	VV	CZ, CS, RC, KR	
	SICILIA	TP, PA, ME	EN, AG, CT, CL, RG, SR	

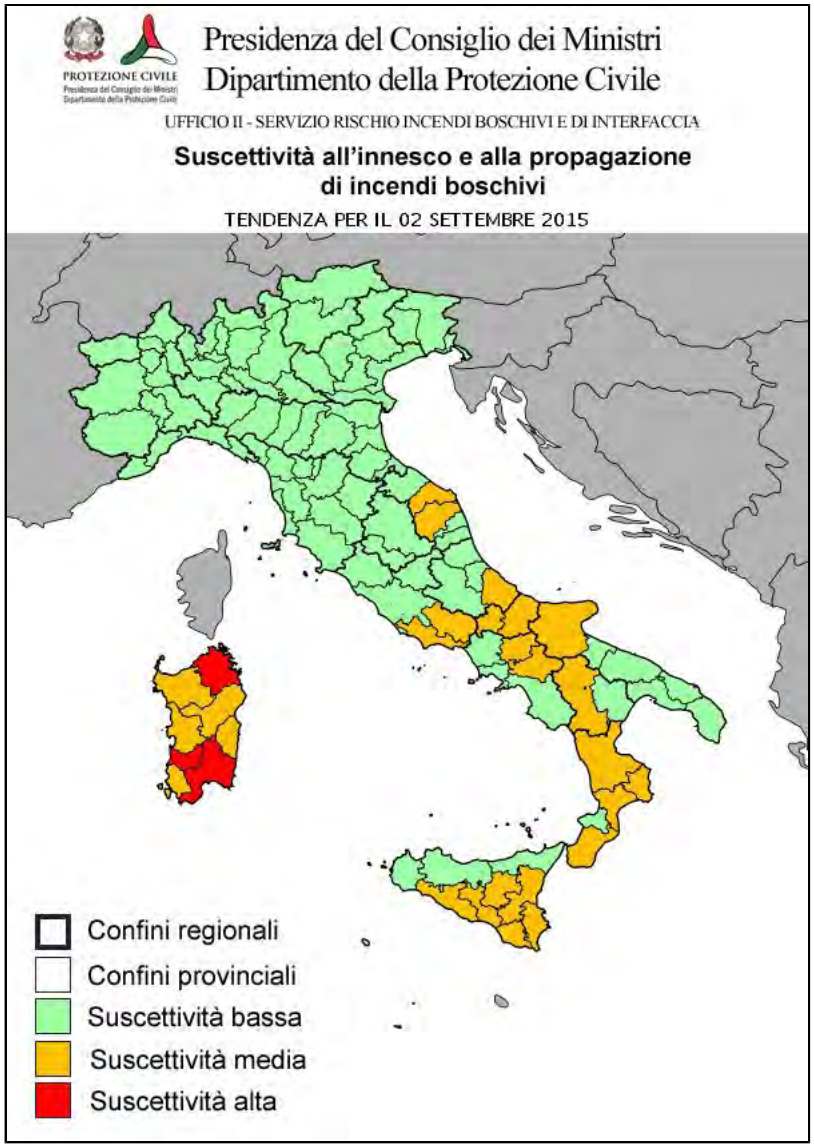

IL DIRETTORE DELL'UFFICIO
F.to Silvano Meroi

NOTE

Presidenza del Consiglio dei Ministri

DIPARTIMENTO DELLA PROTEZIONE CIVILE
UFFICIO RISCHI IDROGEOLOGICI E ANTROPICI
SERVIZIO RISCHIO INCENDI BOSCHIVI E DI INTERFACCIA

INFORMATIVA N. 191/2015 ***emissione del 01/09/2015***

VISTA la Direttiva Presidente Consiglio dei Ministri 01/7/2011 recante 'Direttiva in materia di lotta attiva agli incendi boschivi' pubblicata nella G.U. n. 208 del 7/9/2011:

VISTO il Decreto attuativo del Capo del Dipartimento della Protezione Civile Rep n. 50 del 19/01/2012;

SULLA BASE dei modelli di analisi delle condizioni favorevoli all'innesco ed alla propagazione degli incendi boschivi in uso presso il Dipartimento della Protezione Civile;

SULLA BASE delle previsioni meteo del Servizio Centro Funzionale Centrale settore Meteo;

SULLA BASE degli elementi notiziari acquisiti;

TENUTO CONTO che il Bollettino di previsione nazionale incendi boschivi e' strutturato su scala provinciale e riporta lo scenario di previsione di natura probabilistica delle condizioni di suscettivita' all'innesco ed alla propagazione degli incendi boschivi, articolate su tre livelli cosi' definiti:

Suscettivita' bassa: ad innesco avvenuto, ancorche' poco probabile, l'incendio si propaghera' in maniera tale che dovrebbe essere fronteggiato con le sole forze ordinarie, comunque necessarie.
Suscettivita' media: ad innesco avvenuto, l'incendio si propaghera' in maniera tale da dover essere tempestivamente fronteggiato con forze ordinarie, altrimenti potrebbe essere necessario un dispiegamento di ulteriori forze per contrastarlo, rafforzando le squadre a terra ed impiegando piccoli e medi mezzi aerei.
Suscettivita' alta: ad innesco avvenuto, l'incendio si propaghera' in maniera tale da poter rapidamente raggiungere dimensioni e intensita' tali da renderlo difficilmente contrastabile con le sole forze ordinarie, ancorche' rinforzate, richiedendo il dispiegamento di ulteriori mezzi aerei.

SI EMETTE IL SEGUENTE

BOLLETTINO DI PREVISIONE NAZIONALE INCENDI BOSCHIVI

PREVISIONI METEO (fornite dal Servizio Centro Funzionale Centrale settore Meteo)

SITUAZIONE: La vasta area anticiclonica, che ha garantito tempo stabile e soleggiato sul nostro Paese, tende ad essere scalzata da una saccatura atlantica in avvicinamento alle regioni settentrionali. In tale contesto, tra oggi e domani, sono attese locali precipitazioni al Nord, specie sui settori alpini, con temperature in generale diminuzione.La vasta area anticiclonica, che ha garantito tempo stabile e soleggiato sul nostro Paese, tende ad essere scalzata da una saccatura atlantica in avvicinamento alle regioni settentrionali. In tale contesto, tra oggi e domani, sono attese locali precipitazioni al Nord, specie sui settori alpini, con temperature in generale diminuzione.

Previsioni per il 02 SETTEMBRE 2015

Nord
Precipitazioni: rovesci o temporali sparsi su tutte le regioni ad iniziare dal Piemonte in estensione a tutto il Nord; fenomeni più frequenti e più intensi sul Trentino-Alto Adige e sui settori alpini di Vento e Friuli-Venezia Giulia.
Venti: dai quadranti meridionali; tesi sulla Liguria e sui settori appenninici, deboli altrove.
Temperature: in diminuzione.
Umidità minima nei bassi strati: intorno al 70-80%

Centro e Sardegna
Precipitazioni: isolati rovesci o temporali sulla Toscana.
Venti: deboli meridionali con rinforzi di brezza lungo i settori costieri.
Temperature: senza variazioni significative.
Umidità minima nei bassi strati: intorno al 35-45%.

Sud e Sicilia
Precipitazioni: assenti.
Venti: deboli a prevalente componente meridionale.
Temperature: senza variazioni significative.
Umidità minima nei bassi strati: intorno al 35-45%.

CONDIZIONI DI SUSCETTIVITA' ALL'INNESCO E ALLA PROPAGAZIONE DI INCENDI BOSCHIVI PREVISTE PER IL 02 SETTEMBRE 2015

		BASSA	MEDIA	ALTA
NORD	VALLE D'AOSTA	AO		
	PIEMONTE	In tutte le province		
	LOMBARDIA	In tutte le province		
	TRENTINO A. A.	In tutte le province		
	VENETO	In tutte le province		
	FRIULI V. GIULIA	In tutte le province		
	LIGURIA	In tutte le province		
	EMILIA-ROMAGNA	In tutte le province		
CENTRO E SARDEGNA	TOSCANA	In tutte le province		
	UMBRIA	In tutte le province		
	MARCHE	FM, PU, AP	AN, MC	
	LAZIO	VT, RI, RM	FR, LT	
	ABRUZZO	PE, TE	AQ, CH	
	SARDEGNA	OG	NU, OR, SS, VS, CI, CA	OT
SUD E SICILIA	MOLISE		In tutte le province	
	CAMPANIA	SA, NA, CE	AV, BN	
	PUGLIA	BA, BAT, LE, BR	FG, TA	
	BASILICATA		In tutte le province	
	CALABRIA	VV	CZ, RC, KR, CS	
	SICILIA	PA, ME, TP	CL, EN, AG, RG, CT, SR	

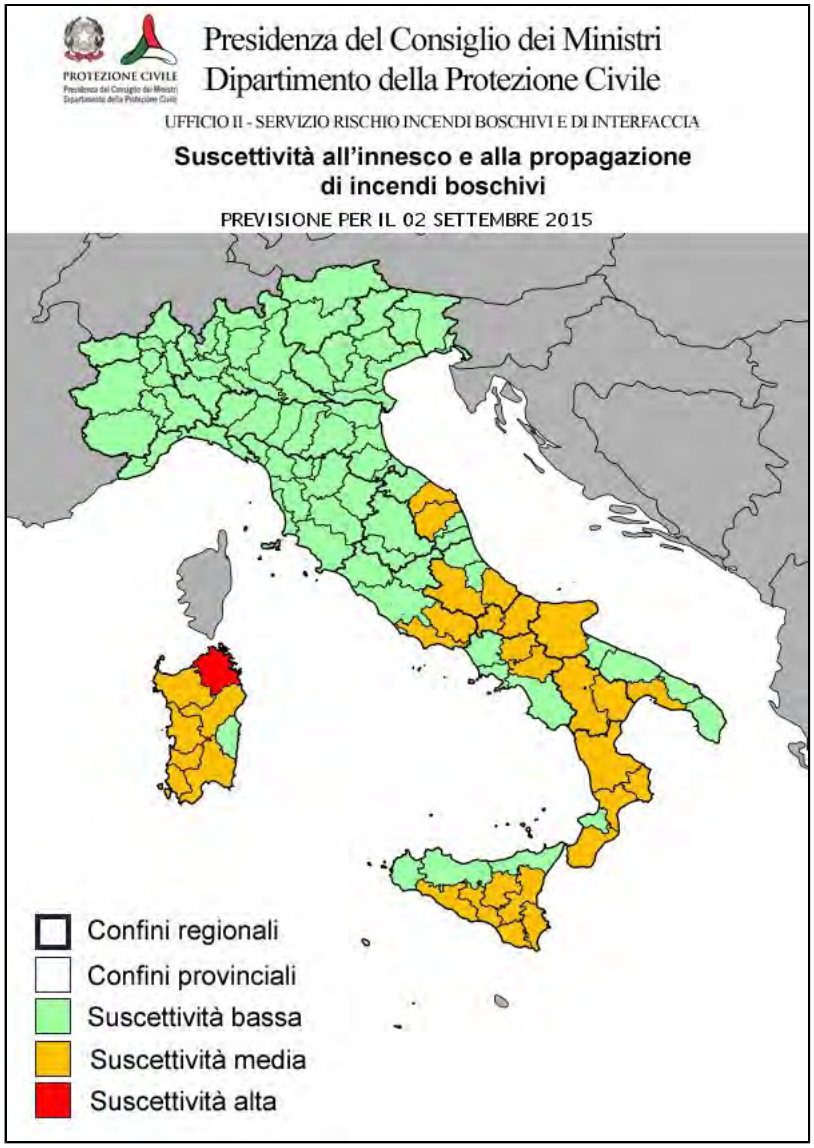

NOTE

CONDIZIONI DI SUSCETTIVITA' ALL'INNESCO E ALLA PROPAGAZIONE DI INCENDI BOSCHIVI PREVISTE PER IL 03 SETTEMBRE 2015

		BASSA	MEDIA	ALTA
NORD	VALLE D'AOSTA	AO		
	PIEMONTE	In tutte le province		
	LOMBARDIA	In tutte le province		
	TRENTINO A. A.	In tutte le province		
	VENETO	In tutte le province		
	FRIULI V. GIULIA	In tutte le province		
	LIGURIA	In tutte le province		
	EMILIA-ROMAGNA	In tutte le province		
CENTRO E SARDEGNA	TOSCANA	In tutte le province		
	UMBRIA	In tutte le province		
	MARCHE	In tutte le province		
	LAZIO	RI, RM, VT	FR, LT	
	ABRUZZO	In tutte le province		
	SARDEGNA	OR, OG, CA, NU, VS, CI	SS, OT	
SUD E SICILIA	MOLISE	IS	CB	
	CAMPANIA	NA, SA, CE	AV, BN	
	PUGLIA	BA, LE, BAT, BR, TA	FG	
	BASILICATA		In tutte le province	
	CALABRIA		In tutte le province	
	SICILIA	ME, SR, EN, PA, CT, TP	AG, CL, RG	

NOTE

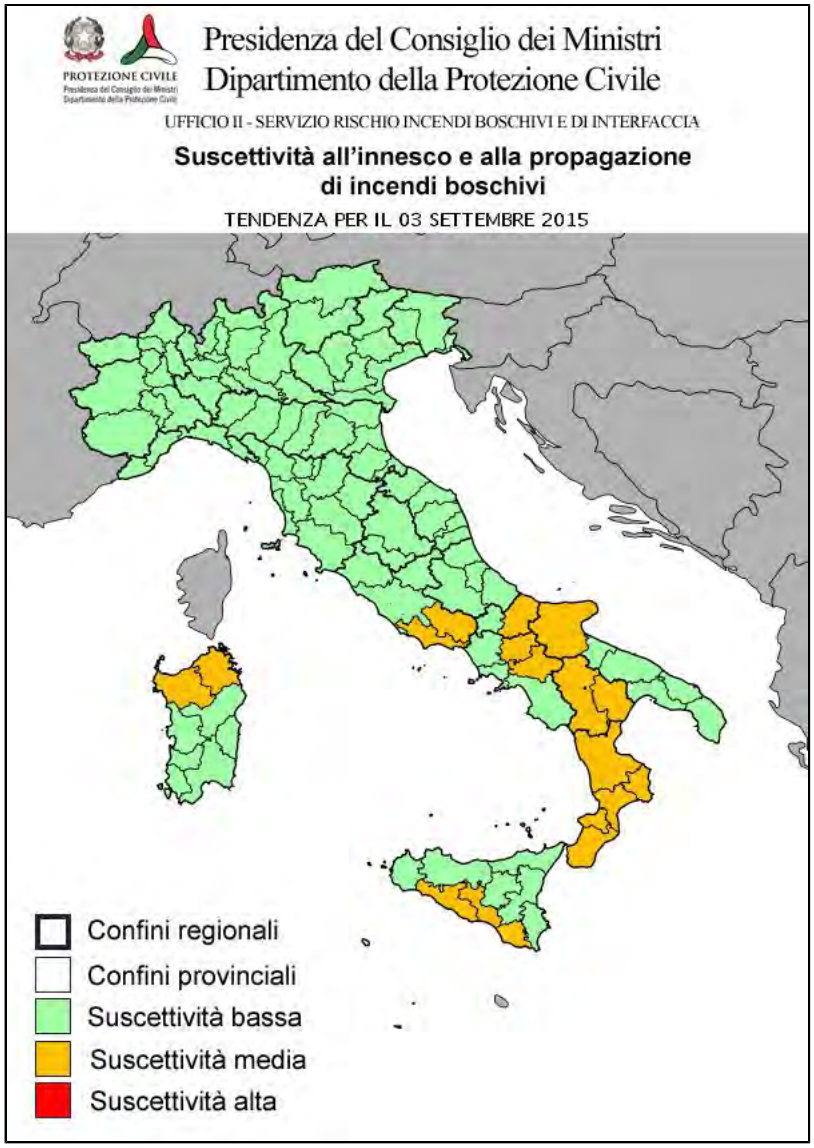

IL VICE CAPO DIPARTIMENTO
ANGELO BORRELLI

Presidenza del Consiglio dei Ministri

DIPARTIMENTO DELLA PROTEZIONE CIVILE
UFFICIO RISCHI IDROGEOLOGICI E ANTROPICI
SERVIZIO RISCHIO INCENDI BOSCHIVI E DI INTERFACCIA

INFORMATIVA N. 192/2015 ***emissione del 02/09/2015***

VISTA la Direttiva Presidente Consiglio dei Ministri 01/7/2011 recante 'Direttiva in materia di lotta attiva agli incendi boschivi' pubblicata nella G.U. n. 208 del 7/9/2011:

VISTO il Decreto attuativo del Capo del Dipartimento della Protezione Civile Rep n. 50 del 19/01/2012;

SULLA BASE dei modelli di analisi delle condizioni favorevoli all'innesco ed alla propagazione degli incendi boschivi in uso presso il Dipartimento della Protezione Civile;

SULLA BASE delle previsioni meteo del Servizio Centro Funzionale Centrale settore Meteo;

SULLA BASE degli elementi notiziari acquisiti;

TENUTO CONTO che il Bollettino di previsione nazionale incendi boschivi e' strutturato su scala provinciale e riporta lo scenario di previsione di natura probabilistica delle condizioni di suscettivita' all'innesco ed alla propagazione degli incendi boschivi, articolate su tre livelli cosi' definiti:

Suscettivita' bassa: ad innesco avvenuto, ancorche' poco probabile, l'incendio si propaghera' in maniera tale che dovrebbe essere fronteggiato con le sole forze ordinarie, comunque necessarie.
Suscettivita' media: ad innesco avvenuto, l'incendio si propaghera' in maniera tale da dover essere tempestivamente fronteggiato con forze ordinarie, altrimenti potrebbe essere necessario un dispiegamento di ulteriori forze per contrastarlo, rafforzando le squadre a terra ed impiegando piccoli e medi mezzi aerei.
Suscettivita' alta: ad innesco avvenuto, l'incendio si propaghera' in maniera tale da poter rapidamente raggiungere dimensioni e intensita' tali da renderlo difficilmente contrastabile con le sole forze ordinarie, ancorche' rinforzate, richiedendo il dispiegamento di ulteriori mezzi aerei.

SI EMETTE IL SEGUENTE

BOLLETTINO DI PREVISIONE NAZIONALE INCENDI BOSCHIVI

PREVISIONI METEO (fornite dal Servizio Centro Funzionale Centrale settore Meteo)

SITUAZIONE: correnti umide atlantiche ed instabili, associate ad una saccatura estesa dalla penisola scandinava al Mediterraneo occidentale, interessano le regioni settentrionali italiane determinando fenomeni temporaleschi, attesi più frequenti ed intensi sul Nord-Est. Al centro-sud prevalgono condizioni stabili con temperature estive ed assenza di fenomeni significativi. Situazione poco mutevole nei prossimi giorni, con l'instabilità gradualmente in estensione alle regioni centrali, ove un marcato peggioramento è atteso tra venerdì e sabato sulle regioni tirreniche.

Previsioni per il 03 SETTEMBRE 2015

Nord
Precipitazioni: sparse, anche a carattere di rovescio o breve temporale, più frequenti e intense sul Alpi e Prealpi, occasionali sull'Emilia-Romagna.
Venti: da deboli a moderati dai quadranti meridionali con rinforzi fino a tesi sulla Liguria e sui settori appenninici.
Temperature: in lieve diminuzione.
Umidità minima nei bassi strati: intorno al 60-75%

Centro e Sardegna
Precipitazioni: isolate, anche a carattere di rovescio, su Sardegna, Toscana occidentale e Marche; assenti o non rilevanti altrove.
Venti: da deboli a moderati in prevalenza dai quadranti occidentali.
Temperature: senza variazioni significative.
Umidità minima nei bassi strati: intorno al 40-55%.

Sud e Sicilia
Precipitazioni: assenti.
Venti: da deboli a moderati in prevalenza dai quadranti occidentali.
Temperature: senza variazioni significative.
Umidità minima nei bassi strati: intorno al 35-45%.

CONDIZIONI DI SUSCETTIVITA' ALL'INNESCO E ALLA PROPAGAZIONE DI INCENDI BOSCHIVI PREVISTE PER IL 03 SETTEMBRE 2015

		BASSA	MEDIA	ALTA
NORD	VALLE D'AOSTA	AO		
	PIEMONTE	In tutte le province		
	LOMBARDIA	In tutte le province		
	TRENTINO A. A.	In tutte le province		
	VENETO	In tutte le province		
	FRIULI V. GIULIA	In tutte le province		
	LIGURIA	SP, GE	IM, SV	
	EMILIA-ROMAGNA	In tutte le province		
CENTRO E SARDEGNA	TOSCANA	In tutte le province		
	UMBRIA	In tutte le province		
	MARCHE	AP, MC, FM	PU, AN	
	LAZIO	VT, RI, RM	FR, LT	
	ABRUZZO	TE, AQ	PE, CH	
	SARDEGNA	CA, SS, OG, VS, CI	NU, OR, OT	
SUD E SICILIA	MOLISE		In tutte le province	
	CAMPANIA	NA, SA	AV, BN, CE	
	PUGLIA	BR, BAT, TA, BA, LE	FG	
	BASILICATA		In tutte le province	
	CALABRIA		CS, CZ, VV, KR	RC
	SICILIA	CT	EN, SR, AG, PA, ME, RG, CL, TP	

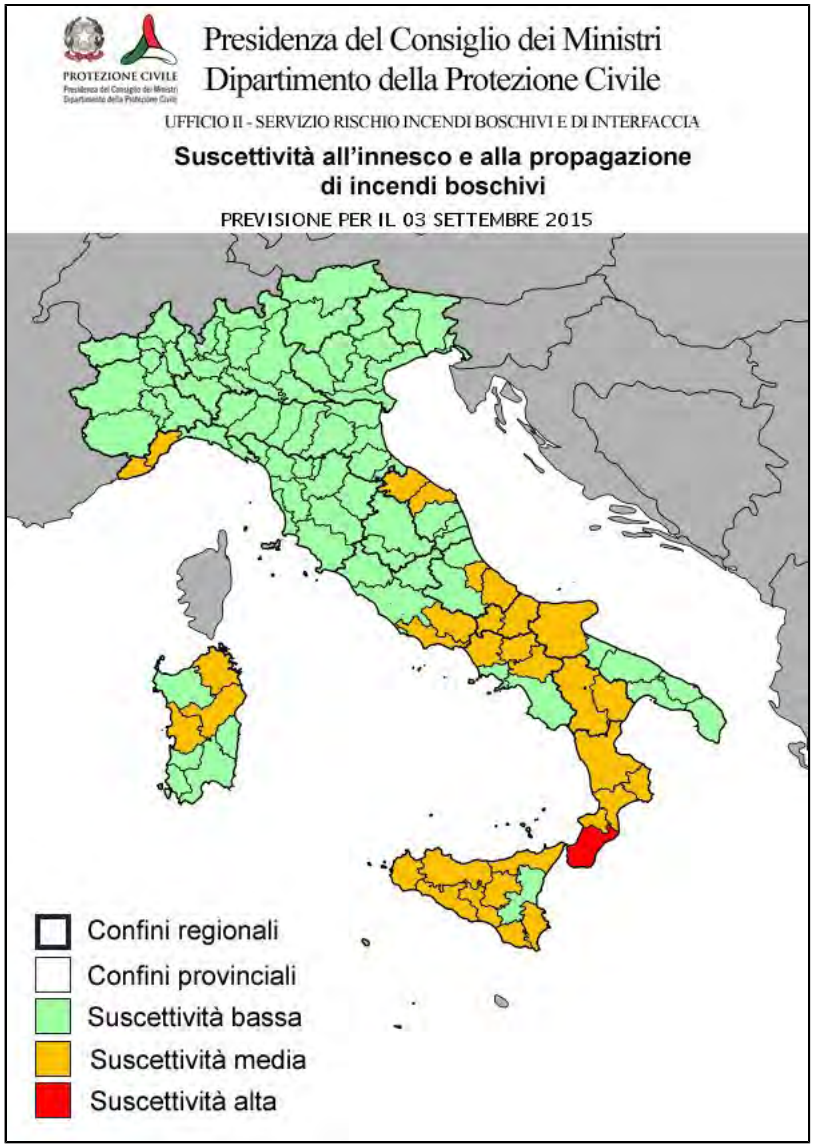

NOTE

CONDIZIONI DI SUSCETTIVITA' ALL'INNESCO E ALLA PROPAGAZIONE DI INCENDI BOSCHIVI PREVISTE PER IL 04 SETTEMBRE 2015

		BASSA	MEDIA	ALTA
NORD	VALLE D'AOSTA	AO		
	PIEMONTE	In tutte le province		
	LOMBARDIA	In tutte le province		
	TRENTINO A. A.	In tutte le province		
	VENETO	In tutte le province		
	FRIULI V. GIULIA	In tutte le province		
	LIGURIA	In tutte le province		
	EMILIA-ROMAGNA	In tutte le province		
CENTRO E SARDEGNA	TOSCANA	In tutte le province		
	UMBRIA	In tutte le province		
	MARCHE	In tutte le province		
	LAZIO	VT, RI, LT, RM	FR	
	ABRUZZO	In tutte le province		
	SARDEGNA	CI, OT, CA, OG, SS, NU, VS	OR	
SUD E SICILIA	MOLISE		In tutte le province	
	CAMPANIA	NA, SA	AV, CE, BN	
	PUGLIA	BA, BR, LE, BAT, TA	FG	
	BASILICATA		In tutte le province	
	CALABRIA	VV	RC, KR, CZ, CS	
	SICILIA	EN, TP, CT, ME, PA	SR, AG, CL, RG	

NOTE

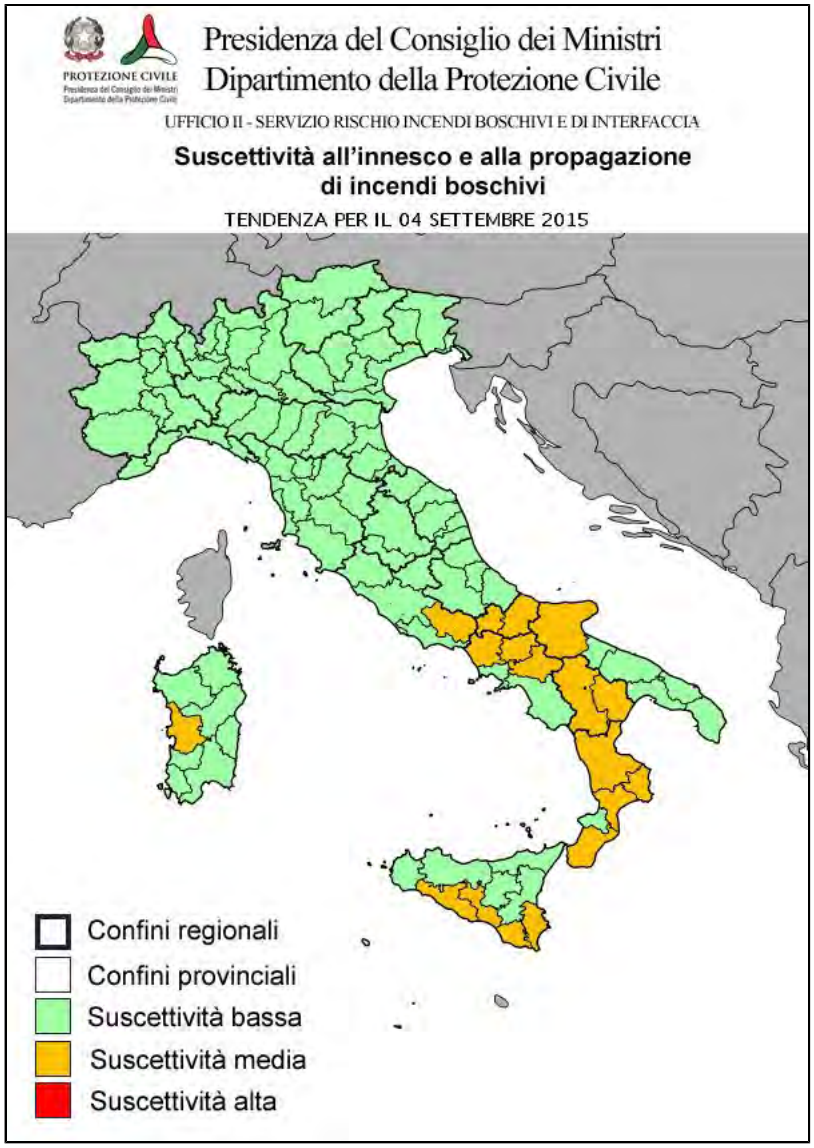

IL VICE CAPO DIPARTIMENTO
ANGELO BORRELLI

Presidenza del Consiglio dei Ministri

DIPARTIMENTO DELLA PROTEZIONE CIVILE
UFFICIO RISCHI IDROGEOLOGICI E ANTROPICI
SERVIZIO RISCHIO INCENDI BOSCHIVI E DI INTERFACCIA

INFORMATIVA N. 193/2015 ***emissione del 03/09/2015***

VISTA la Direttiva Presidente Consiglio dei Ministri 01/7/2011 recante 'Direttiva in materia di lotta attiva agli incendi boschivi' pubblicata nella G.U. n. 208 del 7/9/2011:

VISTO il Decreto attuativo del Capo del Dipartimento della Protezione Civile Rep n. 50 del 19/01/2012;

SULLA BASE dei modelli di analisi delle condizioni favorevoli all'innesco ed alla propagazione degli incendi boschivi in uso presso il Dipartimento della Protezione Civile;

SULLA BASE delle previsioni meteo del Servizio Centro Funzionale Centrale settore Meteo;

SULLA BASE degli elementi notiziari acquisiti;

TENUTO CONTO che il Bollettino di previsione nazionale incendi boschivi e' strutturato su scala provinciale e riporta lo scenario di previsione di natura probabilistica delle condizioni di suscettivita' all'innesco ed alla propagazione degli incendi boschivi, articolate su tre livelli cosi' definiti:

Suscettivita' bassa: ad innesco avvenuto, ancorche' poco probabile, l'incendio si propaghera' in maniera tale che dovrebbe essere fronteggiato con le sole forze ordinarie, comunque necessarie.
Suscettivita' media: ad innesco avvenuto, l'incendio si propaghera' in maniera tale da dover essere tempestivamente fronteggiato con forze ordinarie, altrimenti potrebbe essere necessario un dispiegamento di ulteriori forze per contrastarlo, rafforzando le squadre a terra ed impiegando piccoli e medi mezzi aerei.
Suscettivita' alta: ad innesco avvenuto, l'incendio si propaghera' in maniera tale da poter rapidamente raggiungere dimensioni e intensita' tali da renderlo difficilmente contrastabile con le sole forze ordinarie, ancorche' rinforzate, richiedendo il dispiegamento di ulteriori mezzi aerei.

SI EMETTE IL SEGUENTE

BOLLETTINO DI PREVISIONE NAZIONALE INCENDI BOSCHIVI

PREVISIONI METEO (fornite dal Servizio Centro Funzionale Centrale settore Meteo)

SITUAZIONE: una saccatura estesa dalla penisola scandinava al Mediterraneo occidentale determina sull'Italia un flusso sud-occidentale umido ed instabile, responsabile in giornata di precipitazioni sulle regioni settentrionali, specie sulle zone alpine. Al centro-sud prevalgono condizioni stabili con temperature estive ed assenza di fenomeni significativi. Domani configurazione in abbassamento di latitudine con instabilità atmosferica in estensione anche alle regioni centrali, ove un marcato peggioramento è atteso nelle prime ore di sabato, specie sulle regioni tirreniche.

Previsioni per il 04 SETTEMBRE 2015

Nord

Precipitazioni: da isolate a sparse, anche a carattere di rovescio o temporale su tutte le regioni, più frequenti sul Friuli Venezia Giulia e sulle restanti zone alpine e prealpine centro-orientali.
Venti: da deboli a moderati dai quadranti meridionali con rinforzi sulla Liguria; tendenza a disporsi da nord-est sul Golfo di Trieste.
Temperature: senza variazioni significative.
Umidità minima nei bassi strati: intorno al 50-65%

Centro e Sardegna

Precipitazioni: sparse, a prevalente carattere di rovescio o temporale, su tutte le regioni; fenomeni più significativi dalla sera su Umbria, Toscana meridionale e Lazio.
Venti: deboli dai quadranti meridionali con rinforzi sul versante tirrenico e tendenza a disporsi da nord sulla Sardegna.
Temperature: in lieve diminuzione nei valori massimi specie sulla Sardegna.
Umidità minima nei bassi strati: intorno al 50-65%.

Sud e Sicilia

Precipitazioni: da isolate a sparse, anche a carattere di rovescio o temporale, su Campania, Basilicata, Puglia centro-settentrionale e Sicilia orientale; assenti o non rilevanti altrove.
Venti: da deboli a moderati meridionali su tutte le regioni, con rinforzi sulla Sicilia occidentale.
Temperature: in lieve aumento su Sicilia e Calabria; senza variazioni significative altrove.
Umidità minima nei bassi strati: intorno al 45-55%.

CONDIZIONI DI SUSCETTIVITA' ALL'INNESCO E ALLA PROPAGAZIONE DI INCENDI BOSCHIVI PREVISTE PER IL 04 SETTEMBRE 2015

		BASSA	MEDIA	ALTA
NORD	VALLE D'AOSTA	AO		
	PIEMONTE	In tutte le province		
	LOMBARDIA	In tutte le province		
	TRENTINO A. A.	In tutte le province		
	VENETO	In tutte le province		
	FRIULI V. GIULIA	In tutte le province		
	LIGURIA	In tutte le province		
	EMILIA-ROMAGNA	In tutte le province		
CENTRO E SARDEGNA	TOSCANA	In tutte le province		
	UMBRIA	In tutte le province		
	MARCHE	In tutte le province		
	LAZIO	In tutte le province		
	ABRUZZO	AQ, PE, TE	CH	
	SARDEGNA	OT, NU, SS, CI, OR, CA, OG	VS	
SUD E SICILIA	MOLISE		In tutte le province	
	CAMPANIA	NA, CE, SA	BN, AV	
	PUGLIA	LE, BAT, TA, BR, BA	FG	
	BASILICATA	MT	PZ	
	CALABRIA	VV, KR	RC, CZ, CS	
	SICILIA	CL, SR, AG, PA, ME, EN	TP, CT, RG	

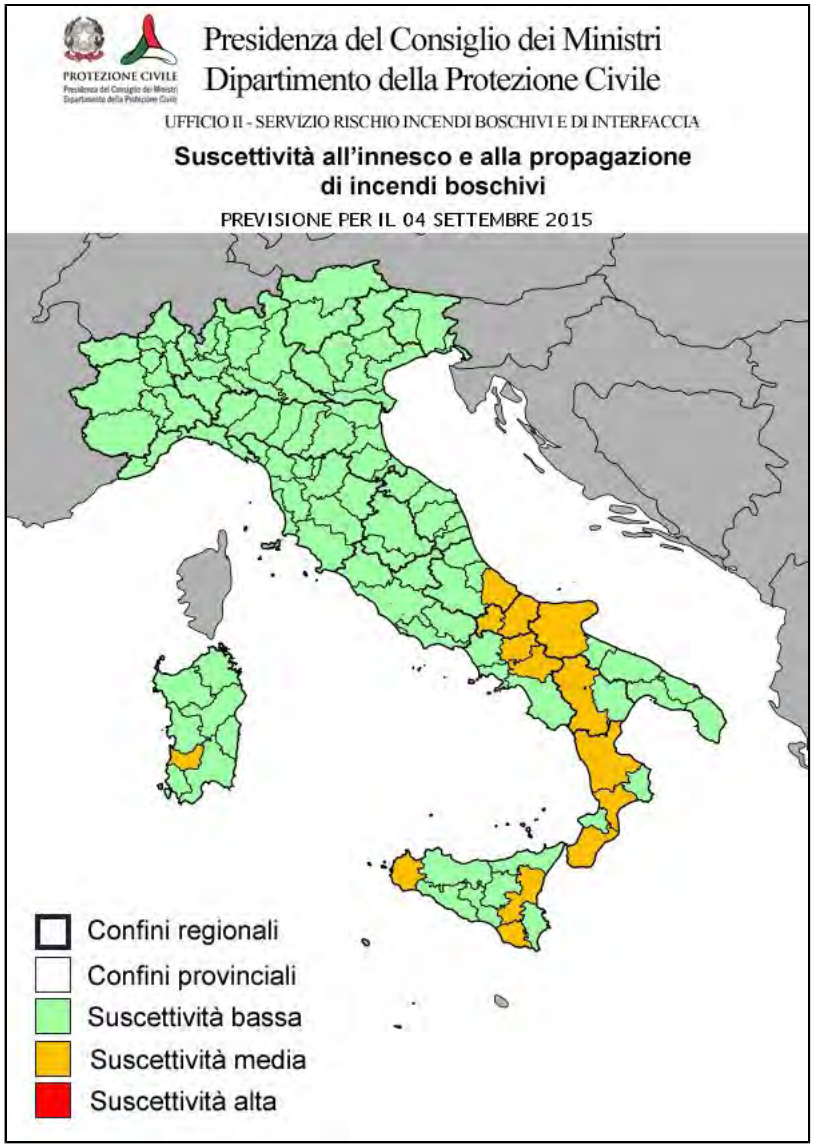

NOTE

CONDIZIONI DI SUSCETTIVITA' ALL'INNESCO E ALLA PROPAGAZIONE DI INCENDI BOSCHIVI PREVISTE PER IL 05 SETTEMBRE 2015

		BASSA	MEDIA	ALTA
NORD	VALLE D'AOSTA	AO		
	PIEMONTE	In tutte le province		
	LOMBARDIA	In tutte le province		
	TRENTINO A. A.	In tutte le province		
	VENETO	In tutte le province		
	FRIULI V. GIULIA	In tutte le province		
	LIGURIA	SP, GE, SV	IM	
	EMILIA-ROMAGNA	In tutte le province		
CENTRO E SARDEGNA	TOSCANA	GR, PI, PO, AR, MS, PT, SI, LU, FI	LI	
	UMBRIA	In tutte le province		
	MARCHE	In tutte le province		
	LAZIO	In tutte le province		
	ABRUZZO	In tutte le province		
	SARDEGNA	SS, OR, OG, CI	CA, NU, OT, VS	
SUD E SICILIA	MOLISE	In tutte le province		
	CAMPANIA	BN, SA, CE, NA	AV	
	PUGLIA		In tutte le province	
	BASILICATA		In tutte le province	
	CALABRIA	CZ, RC, VV	CS, KR	
	SICILIA		In tutte le province	

NOTE

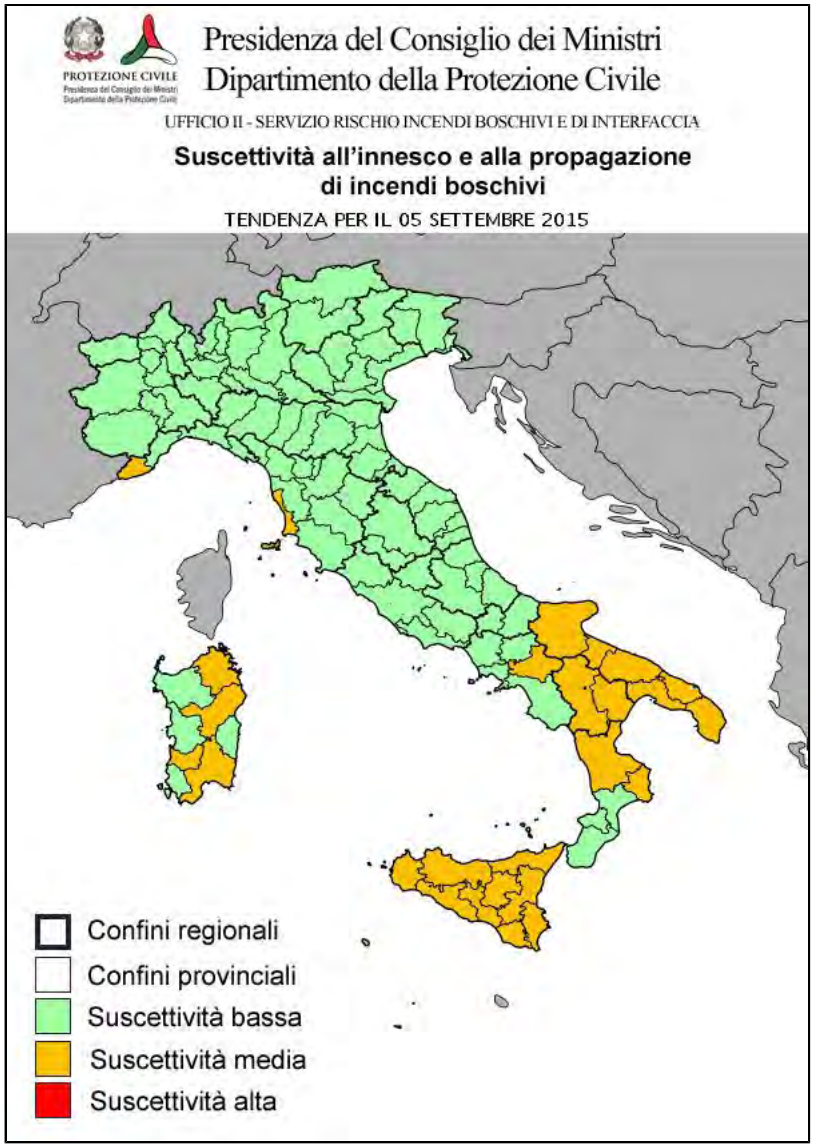

IL VICE CAPO DIPARTIMENTO
ANGELO BORRELLI

Presidenza del Consiglio dei Ministri

DIPARTIMENTO DELLA PROTEZIONE CIVILE
UFFICIO RISCHI IDROGEOLOGICI E ANTROPICI
SERVIZIO RISCHIO INCENDI BOSCHIVI E DI INTERFACCIA

INFORMATIVA N. 194/2015 ***emissione del 04/09/2015***

VISTA la Direttiva Presidente Consiglio dei Ministri 01/7/2011 recante 'Direttiva in materia di lotta attiva agli incendi boschivi' pubblicata nella G.U. n. 208 del 7/9/2011:

VISTO il Decreto attuativo del Capo del Dipartimento della Protezione Civile Rep n. 50 del 19/01/2012;

SULLA BASE dei modelli di analisi delle condizioni favorevoli all'innesco ed alla propagazione degli incendi boschivi in uso presso il Dipartimento della Protezione Civile;

SULLA BASE delle previsioni meteo del Servizio Centro Funzionale Centrale settore Meteo;

SULLA BASE degli elementi notiziari acquisiti;

TENUTO CONTO che il Bollettino di previsione nazionale incendi boschivi e' strutturato su scala provinciale e riporta lo scenario di previsione di natura probabilistica delle condizioni di suscettivita' all'innesco ed alla propagazione degli incendi boschivi, articolate su tre livelli cosi' definiti:

Suscettivita' bassa: ad innesco avvenuto, ancorche' poco probabile, l'incendio si propaghera' in maniera tale che dovrebbe essere fronteggiato con le sole forze ordinarie, comunque necessarie.
Suscettivita' media: ad innesco avvenuto, l'incendio si propaghera' in maniera tale da dover essere tempestivamente fronteggiato con forze ordinarie, altrimenti potrebbe essere necessario un dispiegamento di ulteriori forze per contrastarlo, rafforzando le squadre a terra ed impiegando piccoli e medi mezzi aerei.
Suscettivita' alta: ad innesco avvenuto, l'incendio si propaghera' in maniera tale da poter rapidamente raggiungere dimensioni e intensita' tali da renderlo difficilmente contrastabile con le sole forze ordinarie, ancorche' rinforzate, richiedendo il dispiegamento di ulteriori mezzi aerei.

SI EMETTE IL SEGUENTE

BOLLETTINO DI PREVISIONE NAZIONALE INCENDI BOSCHIVI

PREVISIONI METEO (fornite dal Servizio Centro Funzionale Centrale settore Meteo)

SITUAZIONE: un’ampia saccatura, con centro sulla Penisola Scandinava, abbraccia gran parte del continente. In tale contesto, sul nostro Paese, scorre un flusso umido sud-occidentale moderatamente instabile con fenomeni che, nella giornata di oggi, tenderanno ad intensificarsi al centro-nord specie su Triveneto e regioni tirreniche. Domani tempo molto instabile con temporali forti e diffusi sulle regioni centrali specie al mattino; al meridione tempo ancora stabile con temperature elevate. Domenica generale miglioramento con residui fenomeni sulle regioni adriatiche.

Previsioni per il 05 SETTEMBRE 2015

Nord
Precipitazioni: da isolate a sparse, anche a carattere di rovescio o temporale su tutte le regioni, più frequenti su Lombardia, Trentino Alto Adige, Veneto, Friuli Venezia Giulia e Romagna.
Venti: da deboli a moderati dai quadranti meridionali, tendenti a disporsi da nord sulla Liguria rinforzando; da nord-est sul Golfo di Trieste.
Temperature: in diminuzione.
Umidità minima nei bassi strati: intorno al 50-65%

Centro e Sardegna
Precipitazioni: da sparse a diffuse, a prevalente carattere di rovescio o temporale, su tutte le regioni peninsulari, con fenomeni più significativi su Umbria e Lazio tra la notte e la mattinata.
Venti: da deboli a moderati dai quadranti occidentali con rinforzi sul versante tirrenico; da nord sulla Sardegna.
Temperature: in generale diminuzione.
Umidità minima nei bassi strati: intorno al 50-65%.

Sud e Sicilia
Precipitazioni: da isolate a sparse, anche a carattere di rovescio o temporale, su Campania e Puglia settentrionale; assenti o non rilevanti altrove.
Venti: da deboli a moderati meridionali su tutte le regioni, con rinforzi sulla Sicilia occidentale.
Temperature: in lieve aumento su Sicilia e Calabria; senza variazioni significative altrove.
Umidità minima nei bassi strati: intorno al 45-55%.

CONDIZIONI DI SUSCETTIVITA' ALL'INNESCO E ALLA PROPAGAZIONE DI INCENDI BOSCHIVI PREVISTE PER IL 05 SETTEMBRE 2015

		BASSA	MEDIA	ALTA
NORD	VALLE D'AOSTA	AO		
	PIEMONTE	In tutte le province		
	LOMBARDIA	In tutte le province		
	TRENTINO A. A.	In tutte le province		
	VENETO	In tutte le province		
	FRIULI V. GIULIA	In tutte le province		
	LIGURIA	SP, SV, GE	IM	
	EMILIA-ROMAGNA	In tutte le province		
CENTRO E SARDEGNA	TOSCANA	In tutte le province		
	UMBRIA	In tutte le province		
	MARCHE	In tutte le province		
	LAZIO	In tutte le province		
	ABRUZZO	In tutte le province		
	SARDEGNA	In tutte le province		
SUD E SICILIA	MOLISE	In tutte le province		
	CAMPANIA	In tutte le province		
	PUGLIA	FG	BR, TA, BA, BAT, LE	
	BASILICATA		In tutte le province	
	CALABRIA		CZ, RC, VV, KR	CS
	SICILIA		EN, CL, RG, CT, SR, ME, TP, AG	PA

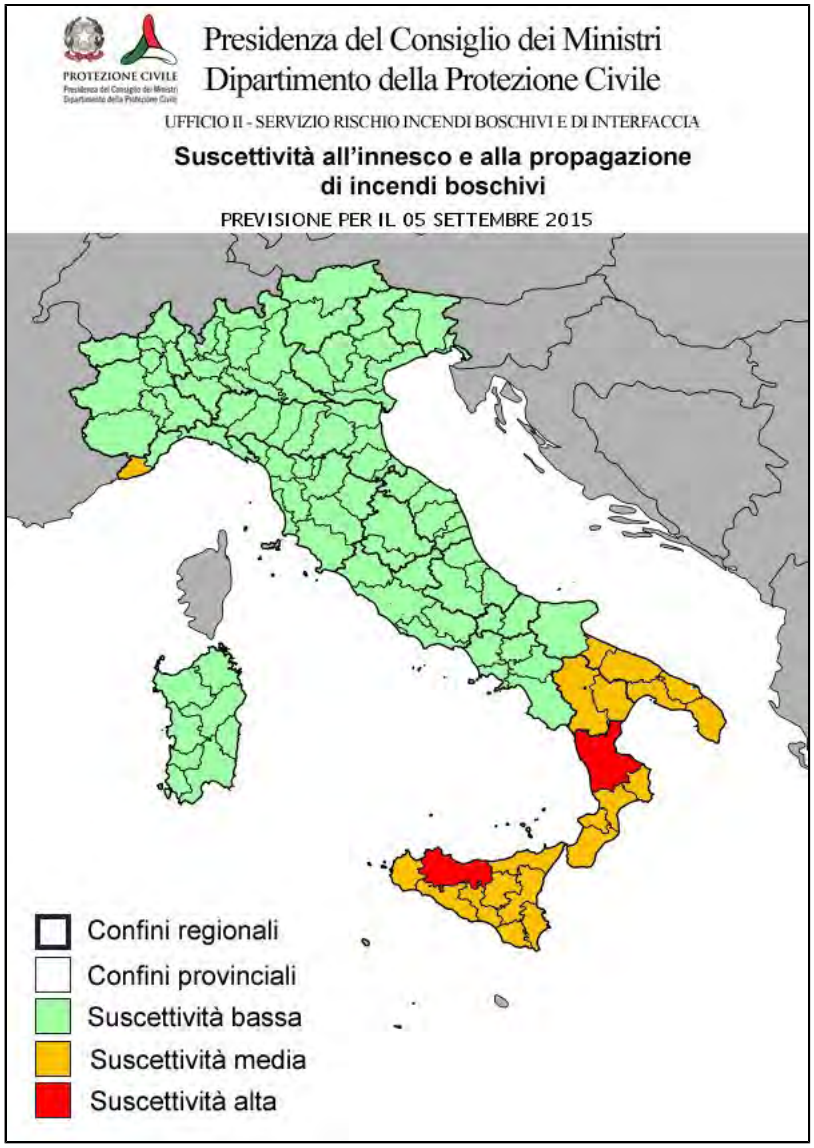

NOTE

CONDIZIONI DI SUSCETTIVITA' ALL'INNESCO E ALLA PROPAGAZIONE DI INCENDI BOSCHIVI PREVISTE PER IL 06 SETTEMBRE 2015

		BASSA	MEDIA	ALTA
NORD	VALLE D'AOSTA	AO		
	PIEMONTE	In tutte le province		
	LOMBARDIA	In tutte le province		
	TRENTINO A. A.	In tutte le province		
	VENETO	In tutte le province		
	FRIULI V. GIULIA	In tutte le province		
	LIGURIA	In tutte le province		
	EMILIA-ROMAGNA	In tutte le province		
CENTRO E SARDEGNA	TOSCANA	In tutte le province		
	UMBRIA	In tutte le province		
	MARCHE	In tutte le province		
	LAZIO	In tutte le province		
	ABRUZZO	In tutte le province		
	SARDEGNA	OG, OR, OT, SS, NU	CA, VS, CI	
SUD E SICILIA	MOLISE	In tutte le province		
	CAMPANIA	In tutte le province		
	PUGLIA	BAT, FG	BR, LE, TA, BA	
	BASILICATA		In tutte le province	
	CALABRIA	VV, RC, KR	CZ, CS	
	SICILIA	CT, ME, PA, EN, SR	TP, AG, RG, CL	

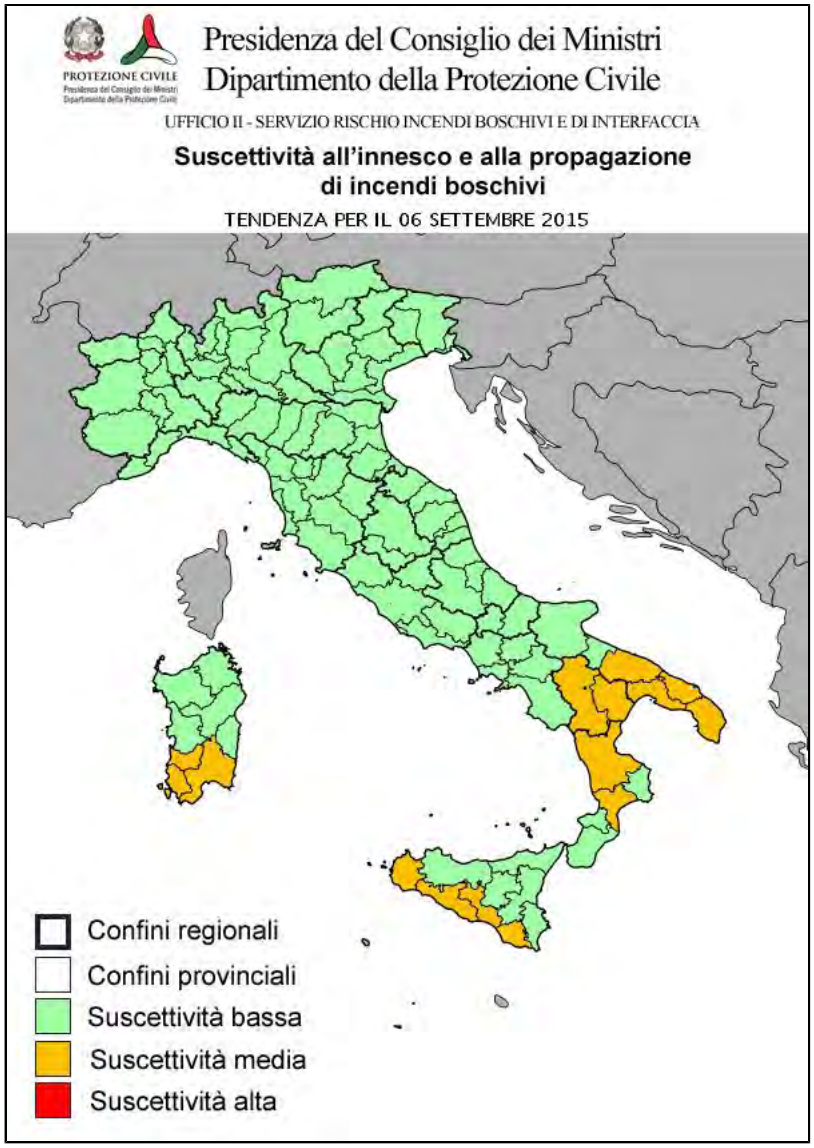

IL VICE CAPO DIPARTIMENTO
ANGELO BORRELLI

NOTE

Presidenza del Consiglio dei Ministri

DIPARTIMENTO DELLA PROTEZIONE CIVILE
UFFICIO RISCHI IDROGEOLOGICI E ANTROPICI
SERVIZIO RISCHIO INCENDI BOSCHIVI E DI INTERFACCIA

INFORMATIVA N. 195/2015 ***emissione del 05/09/2015***

VISTA la Direttiva Presidente Consiglio dei Ministri 01/7/2011 recante 'Direttiva in materia di lotta attiva agli incendi boschivi' pubblicata nella G.U. n. 208 del 7/9/2011:

VISTO il Decreto attuativo del Capo del Dipartimento della Protezione Civile Rep n. 50 del 19/01/2012;

SULLA BASE dei modelli di analisi delle condizioni favorevoli all'innesco ed alla propagazione degli incendi boschivi in uso presso il Dipartimento della Protezione Civile;

SULLA BASE delle previsioni meteo del Servizio Centro Funzionale Centrale settore Meteo;

SULLA BASE degli elementi notiziari acquisiti;

TENUTO CONTO che il Bollettino di previsione nazionale incendi boschivi e' strutturato su scala provinciale e riporta lo scenario di previsione di natura probabilistica delle condizioni di suscettivita' all'innesco ed alla propagazione degli incendi boschivi, articolate su tre livelli cosi' definiti:

Suscettivita' bassa: ad innesco avvenuto, ancorche' poco probabile, l'incendio si propaghera' in maniera tale che dovrebbe essere fronteggiato con le sole forze ordinarie, comunque necessarie.
Suscettivita' media: ad innesco avvenuto, l'incendio si propaghera' in maniera tale da dover essere tempestivamente fronteggiato con forze ordinarie, altrimenti potrebbe essere necessario un dispiegamento di ulteriori forze per contrastarlo, rafforzando le squadre a terra ed impiegando piccoli e medi mezzi aerei.
Suscettivita' alta: ad innesco avvenuto, l'incendio si propaghera' in maniera tale da poter rapidamente raggiungere dimensioni e intensita' tali da renderlo difficilmente contrastabile con le sole forze ordinarie, ancorche' rinforzate, richiedendo il dispiegamento di ulteriori mezzi aerei.

SI EMETTE IL SEGUENTE

BOLLETTINO DI PREVISIONE NAZIONALE INCENDI BOSCHIVI

PREVISIONI METEO (fornite dal Servizio Centro Funzionale Centrale settore Meteo)

SITUAZIONE:le regioni centro-settentrionali continuano ad essere interessate da correnti umide sud-occidentali che, ancora per oggi, determineranno condizioni di instabilità sui settori settentrionali ed adriatici; al meridione tempo ancora stabile con temperature localmente elevate. Domani generale miglioramento con residui fenomeni sulle regioni adriatiche, condizioni in prevalenza stabili nella giornata di lunedì.

Previsioni per il 06 SETTEMBRE 2015

Nord
Precipitazioni: isolate, anche a carattere di rovescio o temporale, sui settori montuosi di Veneto e Friuli Venezia Giulia; assenti o non rilevanti altrove.
Venti: deboli settentrionali con residui rinforzi su Liguria e zone costiere adriatiche.
Temperature: minime in diminuzione.
Umidità minima nei bassi strati: intorno al 40-55% con valori più elevati sulle zone orientali.

Centro e Sardegna
Precipitazioni: isolate, anche a carattere di rovescio o temporale, sui settori costieri di Abruzzo, Molise; assenti o non rilevanti altrove.
Venti: moderati dai quadranti occidentali con rinforzi fino a forti sulla Sardegna, da deboli o moderati nord-occidentali sulle zone peninsulari.
Temperature: minime in diminuzione.
Umidità minima nei bassi strati: intorno al 40-55% con valori più elevati sulle zone costiere adriatiche.

Sud e Sicilia
Precipitazioni: isolate sulla Puglia settentrionale; assenti o non rilevanti.
Venti: da deboli a moderati settentrionali su tutte le regioni.
Temperature: in diminuzione specie nei valori massimi.
Umidità minima nei bassi strati: intorno al 40-50%.

CONDIZIONI DI SUSCETTIVITA' ALL'INNESCO E ALLA PROPAGAZIONE DI INCENDI BOSCHIVI PREVISTE PER IL 06 SETTEMBRE 2015

		BASSA	MEDIA	ALTA
NORD	VALLE D'AOSTA	AO		
	PIEMONTE	In tutte le province		
	LOMBARDIA	In tutte le province		
	TRENTINO A. A.	In tutte le province		
	VENETO	In tutte le province		
	FRIULI V. GIULIA	In tutte le province		
	LIGURIA	GE, SP	SV, IM	
	EMILIA-ROMAGNA	In tutte le province		
CENTRO E SARDEGNA	TOSCANA	In tutte le province		
	UMBRIA	In tutte le province		
	MARCHE	In tutte le province		
	LAZIO	In tutte le province		
	ABRUZZO	In tutte le province		
	SARDEGNA	CI, SS, OR, VS	CA, OG, NU, OT	
SUD E SICILIA	MOLISE	In tutte le province		
	CAMPANIA	CE, NA	BN, AV, SA	
	PUGLIA	TA, LE, BAT	BA, BR, FG	
	BASILICATA		In tutte le province	
	CALABRIA	VV	RC, CZ, CS, KR	
	SICILIA	SR	ME, CT, AG, PA, RG, CL, TP, EN	

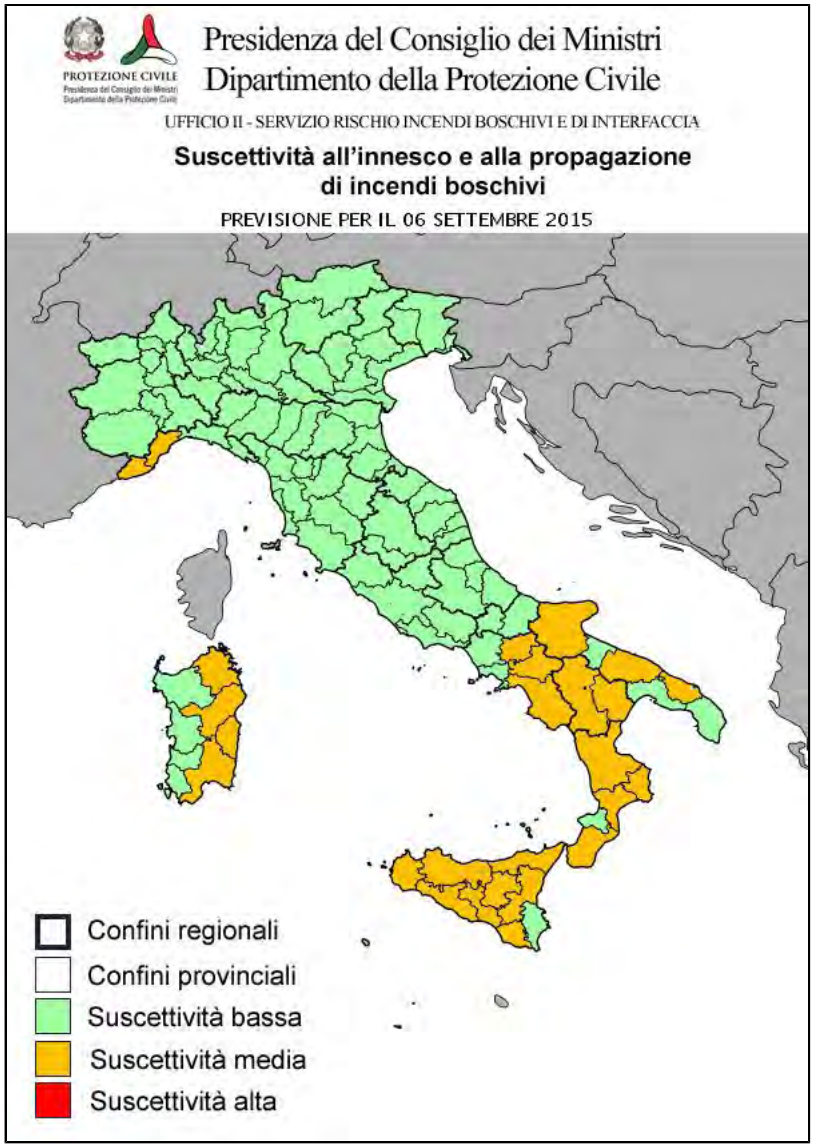

NOTE

CONDIZIONI DI SUSCETTIVITA' ALL'INNESCO E ALLA PROPAGAZIONE DI INCENDI BOSCHIVI PREVISTE PER IL 07 SETTEMBRE 2015

		BASSA	MEDIA	ALTA
NORD	VALLE D'AOSTA	AO		
	PIEMONTE	In tutte le province		
	LOMBARDIA	In tutte le province		
	TRENTINO A. A.	In tutte le province		
	VENETO	In tutte le province		
	FRIULI V. GIULIA	In tutte le province		
	LIGURIA	In tutte le province		
	EMILIA-ROMAGNA	In tutte le province		
CENTRO E SARDEGNA	TOSCANA	In tutte le province		
	UMBRIA	In tutte le province		
	MARCHE	In tutte le province		
	LAZIO	In tutte le province		
	ABRUZZO	In tutte le province		
	SARDEGNA	OG, NU, SS, OT	CI, CA, OR, VS	
SUD E SICILIA	MOLISE	In tutte le province		
	CAMPANIA	In tutte le province		
	PUGLIA	BAT, TA	LE, BR, BA, FG	
	BASILICATA	PZ	MT	
	CALABRIA	CZ, VV	CS, RC, KR	
	SICILIA	PA, EN, CT, SR	ME, AG, CL, RG, TP	

NOTE

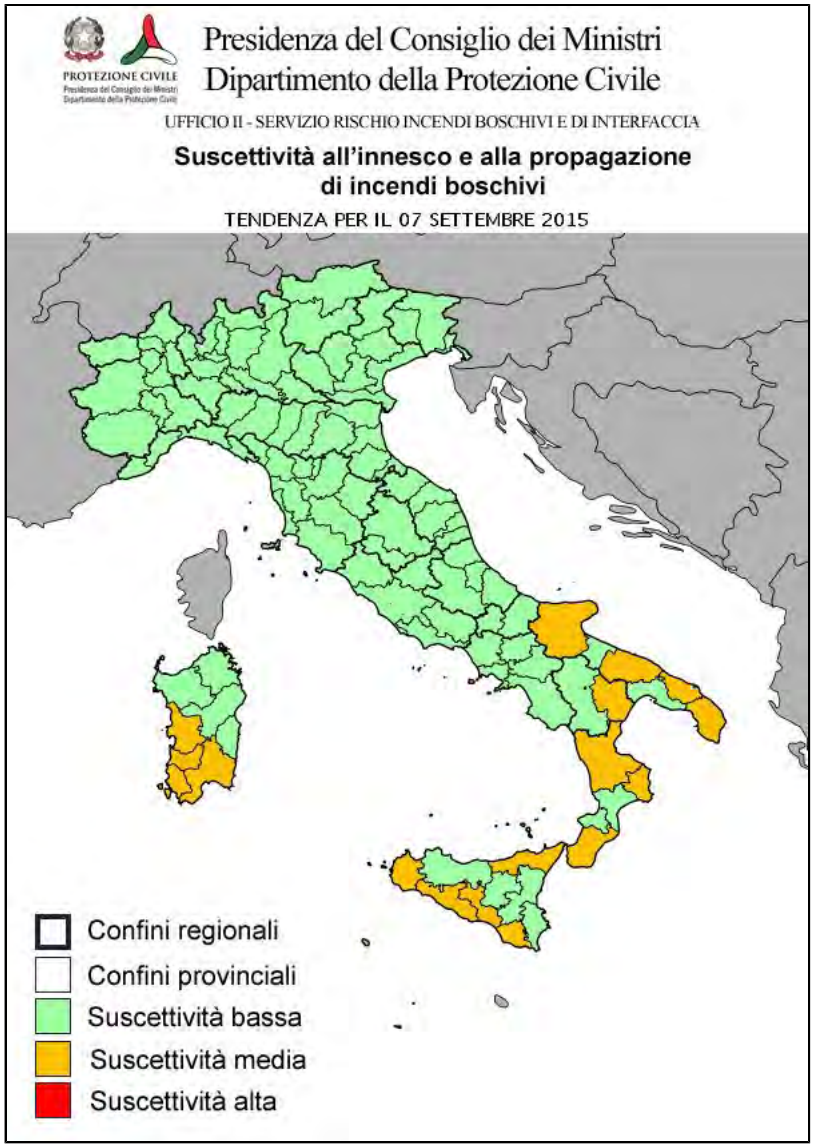

IL VICE CAPO DIPARTIMENTO
ANGELO BORRELLI

Presidenza del Consiglio dei Ministri

DIPARTIMENTO DELLA PROTEZIONE CIVILE
UFFICIO RISCHI IDROGEOLOGICI E ANTROPICI
SERVIZIO RISCHIO INCENDI BOSCHIVI E DI INTERFACCIA

INFORMATIVA N. 197/2015 ***emissione del 07/09/2015***

VISTA la Direttiva Presidente Consiglio dei Ministri 01/7/2011 recante 'Direttiva in materia di lotta attiva agli incendi boschivi' pubblicata nella G.U. n. 208 del 7/9/2011:

VISTO il Decreto attuativo del Capo del Dipartimento della Protezione Civile Rep n. 50 del 19/01/2012;

SULLA BASE dei modelli di analisi delle condizioni favorevoli all'innesco ed alla propagazione degli incendi boschivi in uso presso il Dipartimento della Protezione Civile;

SULLA BASE delle previsioni meteo del Servizio Centro Funzionale Centrale settore Meteo;

SULLA BASE degli elementi notiziari acquisiti;

TENUTO CONTO che il Bollettino di previsione nazionale incendi boschivi e' strutturato su scala provinciale e riporta lo scenario di previsione di natura probabilistica delle condizioni di suscettivita' all'innesco ed alla propagazione degli incendi boschivi, articolate su tre livelli cosi' definiti:

Suscettivita' bassa: ad innesco avvenuto, ancorche' poco probabile, l'incendio si propaghera' in maniera tale che dovrebbe essere fronteggiato con le sole forze ordinarie, comunque necessarie.
Suscettivita' media: ad innesco avvenuto, l'incendio si propaghera' in maniera tale da dover essere tempestivamente fronteggiato con forze ordinarie, altrimenti potrebbe essere necessario un dispiegamento di ulteriori forze per contrastarlo, rafforzando le squadre a terra ed impiegando piccoli e medi mezzi aerei.
Suscettivita' alta: ad innesco avvenuto, l'incendio si propaghera' in maniera tale da poter rapidamente raggiungere dimensioni e intensita' tali da renderlo difficilmente contrastabile con le sole forze ordinarie, ancorche' rinforzate, richiedendo il dispiegamento di ulteriori mezzi aerei.

SI EMETTE IL SEGUENTE

BOLLETTINO DI PREVISIONE NAZIONALE INCENDI BOSCHIVI

PREVISIONI METEO (fornite dal Servizio Centro Funzionale Centrale settore Meteo)

SITUAZIONE: una vasta circolazione depressionaria abbraccia gran parte del continente europeo; in tale contesto il centro-nord è interessato da correnti settentrionali che determinano sostanziali condizioni di stabilità, mentre sulle estreme regioni meridionali e sulle isole maggiori scorre un flusso sud-occidentale, che tende a divenire instabile. I fenomeni da domani pomeriggio si intensificheranno su Sardegna meridionale, Sicilia e Calabria, divenendo insistenti e diffusi nella successiva giornata di mercoledì.

Previsioni per il 08 SETTEMBRE 2015

Nord
Precipitazioni: assenti o non rilevanti.
Venti: deboli dai quadranti settentrionali, con locali rinforzi su Liguria e sulle aree adriatiche.
Temperature: senza variazioni di rilievo.
Umidità minima nei bassi strati: intorno al 40-50%

Centro e Sardegna
Precipitazioni: rovesci o temporali sulla Sardegna, specie nel pomeriggio sui settori meridionali; assenti o non rilevanti altrove.
Venti: deboli o moderati nord-orientali, con qualche rinforzo su Toscana, Sardegna e coste adriatiche.
Temperature: senza variazioni di rilievo.
Umidità minima nei bassi strati: intorno al 40-50%.

Sud e Sicilia
Precipitazioni: sparse, anche a carattere di rovescio o temporale, su Sicilia e Calabria meridionale, specie nel pomeriggio, isolate sul resto della Calabria.
Venti: da deboli a moderati settentrionali, con rinforzi fino a forti sulla Puglia.
Temperature: senza variazioni di rilievo.
Umidità minima nei bassi strati: intorno al 40-50%.

CONDIZIONI DI SUSCETTIVITA' ALL'INNESCO E ALLA PROPAGAZIONE DI INCENDI BOSCHIVI PREVISTE PER IL 08 SETTEMBRE 2015

		BASSA	MEDIA	ALTA
NORD	VALLE D'AOSTA	AO		
	PIEMONTE	In tutte le province		
	LOMBARDIA	In tutte le province		
	TRENTINO A. A.	In tutte le province		
	VENETO	In tutte le province		
	FRIULI V. GIULIA	In tutte le province		
	LIGURIA	GE, SP	IM, SV	
	EMILIA-ROMAGNA	In tutte le province		
CENTRO E SARDEGNA	TOSCANA	SI, PI, MS, LU, AR, FI, PO, PT	LI, GR	
	UMBRIA	In tutte le province		
	MARCHE	In tutte le province		
	LAZIO	RM, RI, VT	LT, FR	
	ABRUZZO	In tutte le province		
	SARDEGNA	In tutte le province		
SUD E SICILIA	MOLISE	IS	CB	
	CAMPANIA		In tutte le province	
	PUGLIA		In tutte le province	
	BASILICATA		In tutte le province	
	CALABRIA	RC, VV	KR, CZ, CS	
	SICILIA	In tutte le province		

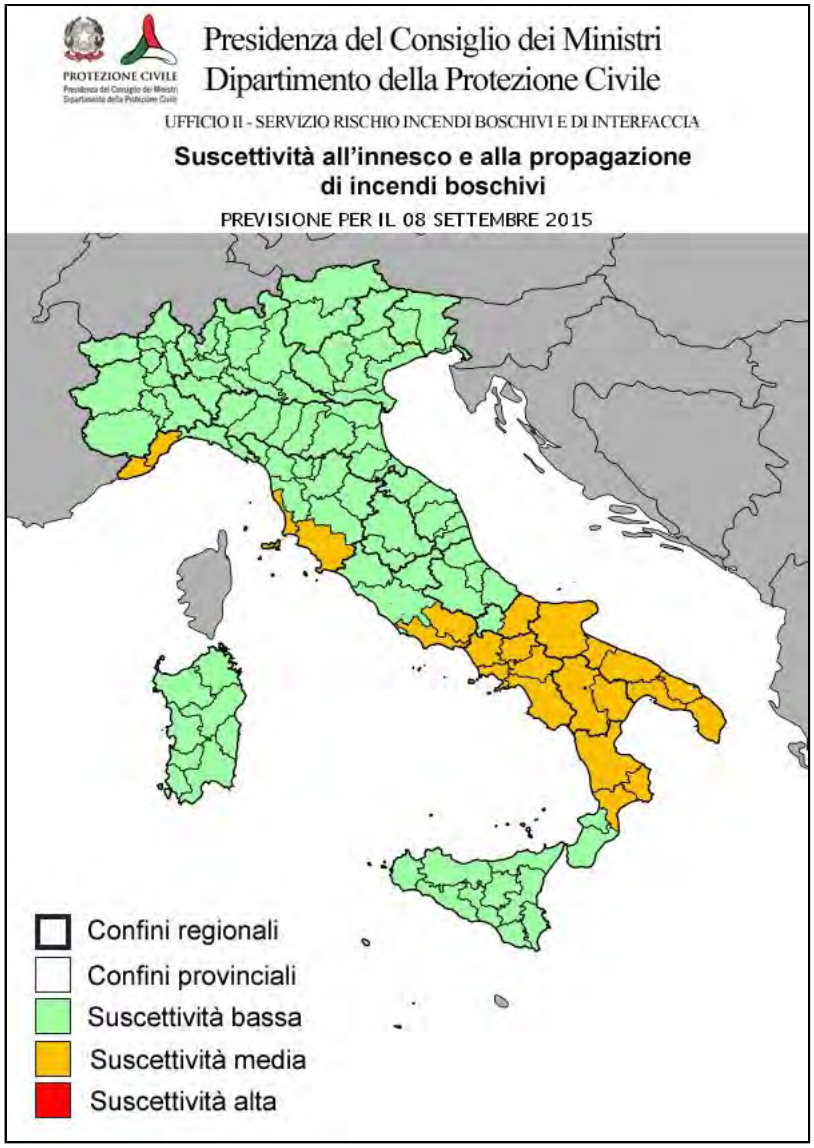

NOTE

CONDIZIONI DI SUSCETTIVITA' ALL'INNESCO E ALLA PROPAGAZIONE DI INCENDI BOSCHIVI PREVISTE PER IL 09 SETTEMBRE 2015

		BASSA	MEDIA	ALTA
NORD	VALLE D'AOSTA	AO		
	PIEMONTE	In tutte le province		
	LOMBARDIA	In tutte le province		
	TRENTINO A. A.	In tutte le province		
	VENETO	In tutte le province		
	FRIULI V. GIULIA	In tutte le province		
	LIGURIA	In tutte le province		
	EMILIA-ROMAGNA	In tutte le province		
CENTRO E SARDEGNA	TOSCANA	In tutte le province		
	UMBRIA	In tutte le province		
	MARCHE	In tutte le province		
	LAZIO	In tutte le province		
	ABRUZZO	In tutte le province		
	SARDEGNA	In tutte le province		
SUD E SICILIA	MOLISE	IS	CB	
	CAMPANIA	In tutte le province		
	PUGLIA	BR, TA, LE, BAT, BA	FG	
	BASILICATA	In tutte le province		
	CALABRIA	CZ, VV, RC, KR	CS	
	SICILIA	In tutte le province		

NOTE

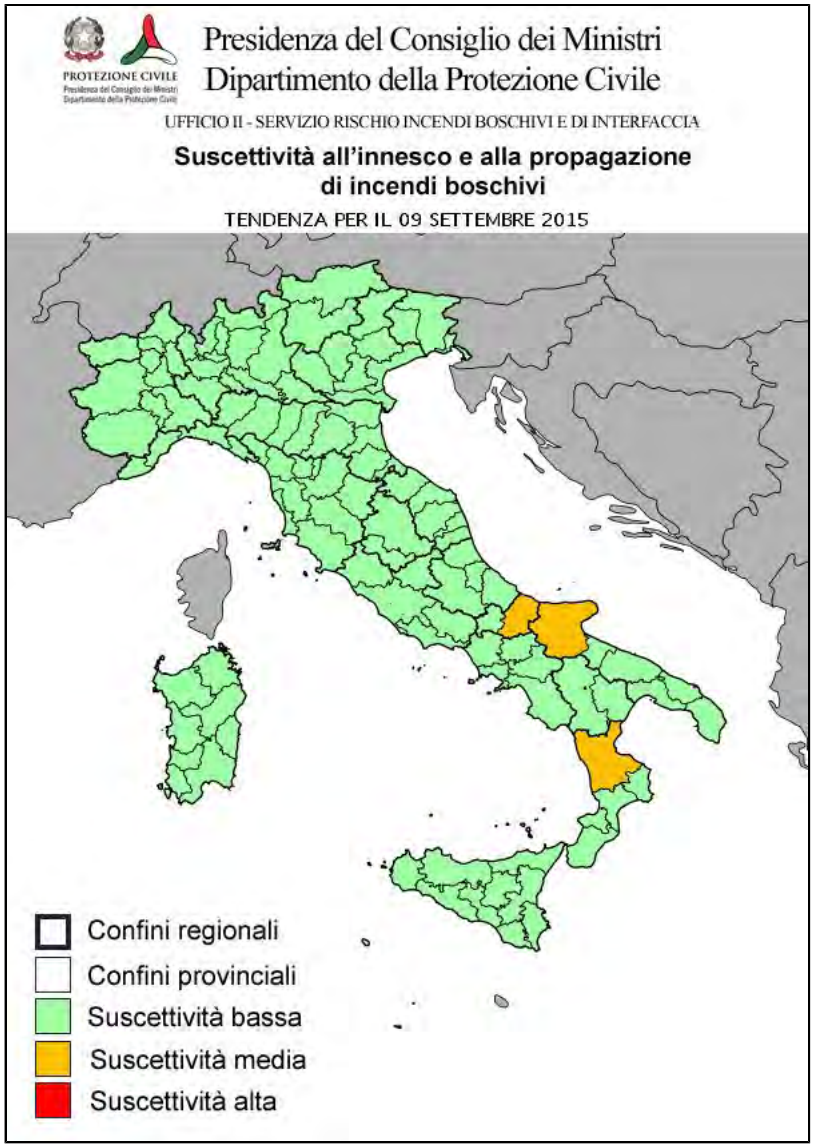

IL VICE CAPO DIPARTIMENTO
ANGELO BORRELLI

Presidenza del Consiglio dei Ministri

DIPARTIMENTO DELLA PROTEZIONE CIVILE
UFFICIO RISCHI IDROGEOLOGICI E ANTROPICI
SERVIZIO RISCHIO INCENDI BOSCHIVI E DI INTERFACCIA

INFORMATIVA N. 198/2015 ***emissione del 08/09/2015***

VISTA la Direttiva Presidente Consiglio dei Ministri 01/7/2011 recante 'Direttiva in materia di lotta attiva agli incendi boschivi' pubblicata nella G.U. n. 208 del 7/9/2011:

VISTO il Decreto attuativo del Capo del Dipartimento della Protezione Civile Rep n. 50 del 19/01/2012;

SULLA BASE dei modelli di analisi delle condizioni favorevoli all'innesco ed alla propagazione degli incendi boschivi in uso presso il Dipartimento della Protezione Civile;

SULLA BASE delle previsioni meteo del Servizio Centro Funzionale Centrale settore Meteo;

SULLA BASE degli elementi notiziari acquisiti;

TENUTO CONTO che il Bollettino di previsione nazionale incendi boschivi e' strutturato su scala provinciale e riporta lo scenario di previsione di natura probabilistica delle condizioni di suscettivita' all'innesco ed alla propagazione degli incendi boschivi, articolate su tre livelli cosi' definiti:

Suscettivita' bassa: ad innesco avvenuto, ancorche' poco probabile, l'incendio si propaghera' in maniera tale che dovrebbe essere fronteggiato con le sole forze ordinarie, comunque necessarie.
Suscettivita' media: ad innesco avvenuto, l'incendio si propaghera' in maniera tale da dover essere tempestivamente fronteggiato con forze ordinarie, altrimenti potrebbe essere necessario un dispiegamento di ulteriori forze per contrastarlo, rafforzando le squadre a terra ed impiegando piccoli e medi mezzi aerei.
Suscettivita' alta: ad innesco avvenuto, l'incendio si propaghera' in maniera tale da poter rapidamente raggiungere dimensioni e intensita' tali da renderlo difficilmente contrastabile con le sole forze ordinarie, ancorche' rinforzate, richiedendo il dispiegamento di ulteriori mezzi aerei.

SI EMETTE IL SEGUENTE

BOLLETTINO DI PREVISIONE NAZIONALE INCENDI BOSCHIVI

PREVISIONI METEO (fornite dal Servizio Centro Funzionale Centrale settore Meteo)

SITUAZIONE: una depressione centrata sulla Spagna si muove verso il Mediterraneo. Il flusso sud-occidentale in quota associato tende a divenire instabile ed interesserà da oggi pomeriggio la Sicilia e la Sardegna meridionale. Nella giornata di mercoledì i fenomeni si intensificheranno e diverranno insistenti e diffusi, coinvolgendo poi anche le regioni ioniche meridionali.

Previsioni per il 09 SETTEMBRE 2015

Nord
Precipitazioni: assenti o non rilevanti.
Venti: deboli dai quadranti settentrionali, con locali rinforzi su Liguria e sulle aree adriatiche.
Temperature: senza variazioni di rilievo.
Umidità minima nei bassi strati: intorno al 40-50%

Centro e Sardegna
Precipitazioni: rovesci o temporali sulla Sardegna, specie sui settori meridionali; assenti o non rilevanti altrove.
Venti: deboli o moderati nord-orientali, con qualche rinforzo su Toscana, Sardegna e coste adriatiche.
Temperature: senza variazioni di rilievo.
Umidità minima nei bassi strati: intorno al 40-50%.

Sud e Sicilia
Precipitazioni: sparse, anche a carattere di rovescio o temporale, su tutte le regioni, con fenomeni più diffusi ed intensi su Sicilia, Calabria e sulla Puglia meridionale, fenomeni solo isolati sulla Campania e sulla Puglia settentrionale.
Venti: moderati nord-orientali, con rinforzi fino a forti su Sicilia e Calabria, dal pomeriggio burrasca sui settori ionici.
Temperature: in generale e lieve diminuzione.
Umidità minima nei bassi strati: intorno al 40-50%.

CONDIZIONI DI SUSCETTIVITA' ALL'INNESCO E ALLA PROPAGAZIONE DI INCENDI BOSCHIVI PREVISTE PER IL 09 SETTEMBRE 2015

		BASSA	MEDIA	ALTA
NORD	VALLE D'AOSTA	AO		
	PIEMONTE	In tutte le province		
	LOMBARDIA	In tutte le province		
	TRENTINO A. A.	In tutte le province		
	VENETO	In tutte le province		
	FRIULI V. GIULIA	In tutte le province		
	LIGURIA	SP, GE	SV, IM	
	EMILIA-ROMAGNA	In tutte le province		
CENTRO E SARDEGNA	TOSCANA	PI, FI, PT, MS, AR, SI, LU, PO	LI, GR	
	UMBRIA	In tutte le province		
	MARCHE	In tutte le province		
	LAZIO	RM, RI, VT	FR, LT	
	ABRUZZO	In tutte le province		
	SARDEGNA	In tutte le province		
SUD E SICILIA	MOLISE	IS	CB	
	CAMPANIA	SA, NA	BN, AV, CE	
	PUGLIA	BA, TA, LE, BR, BAT	FG	
	BASILICATA	In tutte le province		
	CALABRIA	In tutte le province		
	SICILIA	In tutte le province		

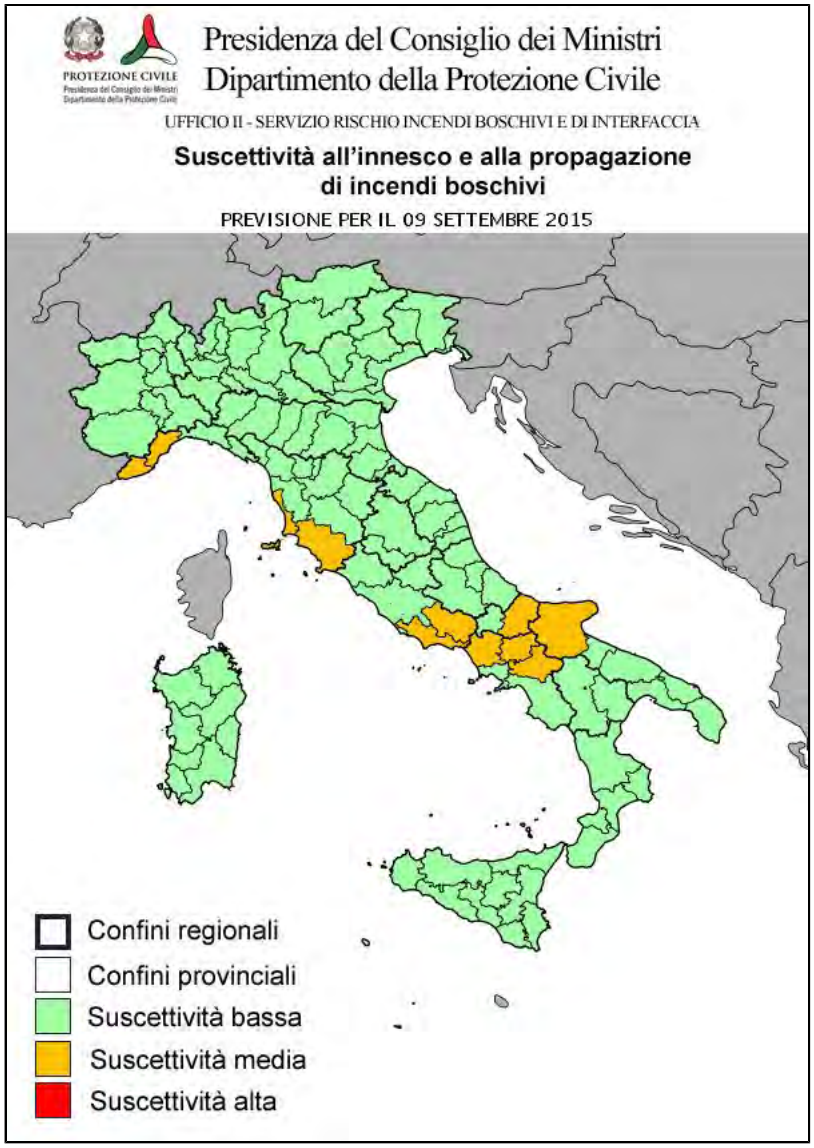

NOTE

CONDIZIONI DI SUSCETTIVITA' ALL'INNESCO E ALLA PROPAGAZIONE DI INCENDI BOSCHIVI PREVISTE PER IL 10 SETTEMBRE 2015

		BASSA	MEDIA	ALTA
NORD	VALLE D'AOSTA	AO		
	PIEMONTE	In tutte le province		
	LOMBARDIA	In tutte le province		
	TRENTINO A. A.	In tutte le province		
	VENETO	In tutte le province		
	FRIULI V. GIULIA	In tutte le province		
	LIGURIA	In tutte le province		
	EMILIA-ROMAGNA	In tutte le province		
CENTRO E SARDEGNA	TOSCANA	AR, LI, MS, LU, PT, PI, PO, SI, FI	GR	
	UMBRIA	In tutte le province		
	MARCHE	In tutte le province		
	LAZIO	In tutte le province		
	ABRUZZO	In tutte le province		
	SARDEGNA	In tutte le province		
SUD E SICILIA	MOLISE	IS	CB	
	CAMPANIA	In tutte le province		
	PUGLIA	BR, BA, BAT, TA, LE	FG	
	BASILICATA	In tutte le province		
	CALABRIA	In tutte le province		
	SICILIA	In tutte le province		

NOTE

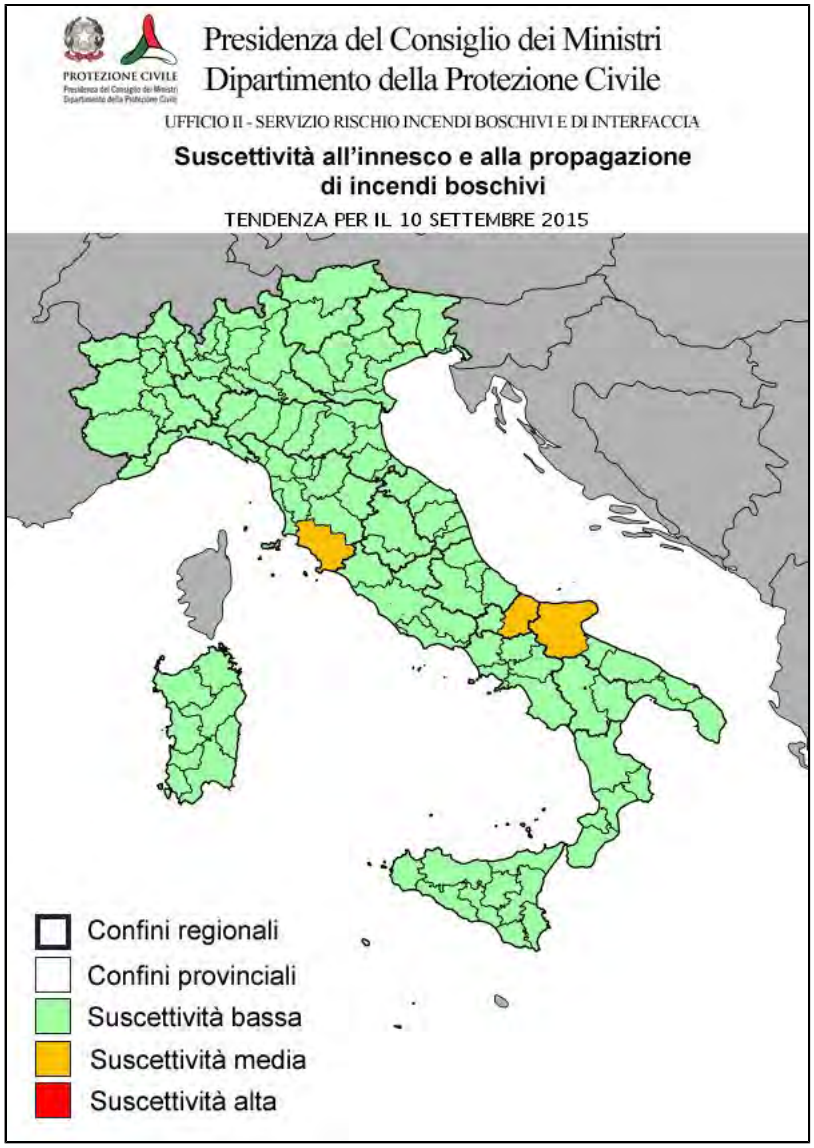

IL VICE CAPO DIPARTIMENTO
ANGELO BORRELLI

Presidenza del Consiglio dei Ministri

DIPARTIMENTO DELLA PROTEZIONE CIVILE
UFFICIO RISCHI IDROGEOLOGICI E ANTROPICI
SERVIZIO RISCHIO INCENDI BOSCHIVI E DI INTERFACCIA

INFORMATIVA N. 199/2015 ***emissione del 09/09/2015***

VISTA la Direttiva Presidente Consiglio dei Ministri 01/7/2011 recante 'Direttiva in materia di lotta attiva agli incendi boschivi' pubblicata nella G.U. n. 208 del 7/9/2011:

VISTO il Decreto attuativo del Capo del Dipartimento della Protezione Civile Rep n. 50 del 19/01/2012;

SULLA BASE dei modelli di analisi delle condizioni favorevoli all'innesco ed alla propagazione degli incendi boschivi in uso presso il Dipartimento della Protezione Civile;

SULLA BASE delle previsioni meteo del Servizio Centro Funzionale Centrale settore Meteo;

SULLA BASE degli elementi notiziari acquisiti;

TENUTO CONTO che il Bollettino di previsione nazionale incendi boschivi e' strutturato su scala provinciale e riporta lo scenario di previsione di natura probabilistica delle condizioni di suscettivita' all'innesco ed alla propagazione degli incendi boschivi, articolate su tre livelli cosi' definiti:

Suscettivita' bassa: ad innesco avvenuto, ancorche' poco probabile, l'incendio si propaghera' in maniera tale che dovrebbe essere fronteggiato con le sole forze ordinarie, comunque necessarie.
Suscettivita' media: ad innesco avvenuto, l'incendio si propaghera' in maniera tale da dover essere tempestivamente fronteggiato con forze ordinarie, altrimenti potrebbe essere necessario un dispiegamento di ulteriori forze per contrastarlo, rafforzando le squadre a terra ed impiegando piccoli e medi mezzi aerei.
Suscettivita' alta: ad innesco avvenuto, l'incendio si propaghera' in maniera tale da poter rapidamente raggiungere dimensioni e intensita' tali da renderlo difficilmente contrastabile con le sole forze ordinarie, ancorche' rinforzate, richiedendo il dispiegamento di ulteriori mezzi aerei.

SI EMETTE IL SEGUENTE

BOLLETTINO DI PREVISIONE NAZIONALE INCENDI BOSCHIVI

PREVISIONI METEO (fornite dal Servizio Centro Funzionale Centrale settore Meteo)

SITUAZIONE: il bacino centrale del Mediterraneo è interessato da un’area depressionaria che, spingendosi fin sull’entroterra nord africano, richiama aria calda verso le nostre regioni meridionali; il contrasto con aria più fresca in quota, da origine a sistemi temporaleschi organizzati con fenomeni diffusi ed intensi sulle due isole maggiori, Calabria e settori ionici di Basilicata e Puglia; altrove prevalenza di bel tempo. Domani l’area perturbata tenderà a spostarsi verso nord-est, liberando la Sardegna e la Sicilia meridionale, mentre le altre regioni interessate dal maltempo vedranno ancora precipitazioni diffuse, con maggior riguardo alla Puglia meridionale; tendenza a miglioramento generale a partire dal pomeriggio-sera.

Previsioni per il 10 SETTEMBRE 2015

Nord
Precipitazioni: assenti o non rilevanti.
Venti: deboli dai quadranti settentrionali, con locali rinforzi su Liguria e sulle aree adriatiche.
Temperature: senza variazioni di rilievo.
Umidità minima nei bassi strati: intorno al 40-50%

Centro e Sardegna
Precipitazioni: assenti o non rilevanti.
Venti: deboli o moderati dai quadranti settentrionali, con qualche rinforzo su Toscana, e coste adriatiche.
Temperature: senza variazioni di rilievo.
Umidità minima nei bassi strati: intorno al 40-50%.

Sud e Sicilia
Precipitazioni: sparse, anche a carattere di rovescio o temporale su tutte le regioni specie sulle aree ioniche; precipitazioni più scarse sulla Campania centro-settentrionale.
Venti: moderati settentrionali, con rinforzi fino a tesi su Sicilia e settori ionici della Calabria.
Temperature: in aumento nei valori massimi.
Umidità minima nei bassi strati: intorno al 40-50%.

CONDIZIONI DI SUSCETTIVITA' ALL'INNESCO E ALLA PROPAGAZIONE DI INCENDI BOSCHIVI PREVISTE PER IL 10 SETTEMBRE 2015

		BASSA	MEDIA	ALTA
NORD	VALLE D'AOSTA	AO		
	PIEMONTE	In tutte le province		
	LOMBARDIA	In tutte le province		
	TRENTINO A. A.	In tutte le province		
	VENETO	In tutte le province		
	FRIULI V. GIULIA	In tutte le province		
	LIGURIA	In tutte le province		
	EMILIA-ROMAGNA	In tutte le province		
CENTRO E SARDEGNA	TOSCANA	LI, PI, PO, PT, SI, FI, AR, LU, MS	GR	
	UMBRIA	In tutte le province		
	MARCHE	In tutte le province		
	LAZIO	FR, RM, LT, RI	VT	
	ABRUZZO	PE, AQ, TE	CH	
	SARDEGNA	In tutte le province		
SUD E SICILIA	MOLISE	IS	CB	
	CAMPANIA	In tutte le province		
	PUGLIA	LE, TA, BA, BAT, BR	FG	
	BASILICATA	In tutte le province		
	CALABRIA	In tutte le province		
	SICILIA	In tutte le province		

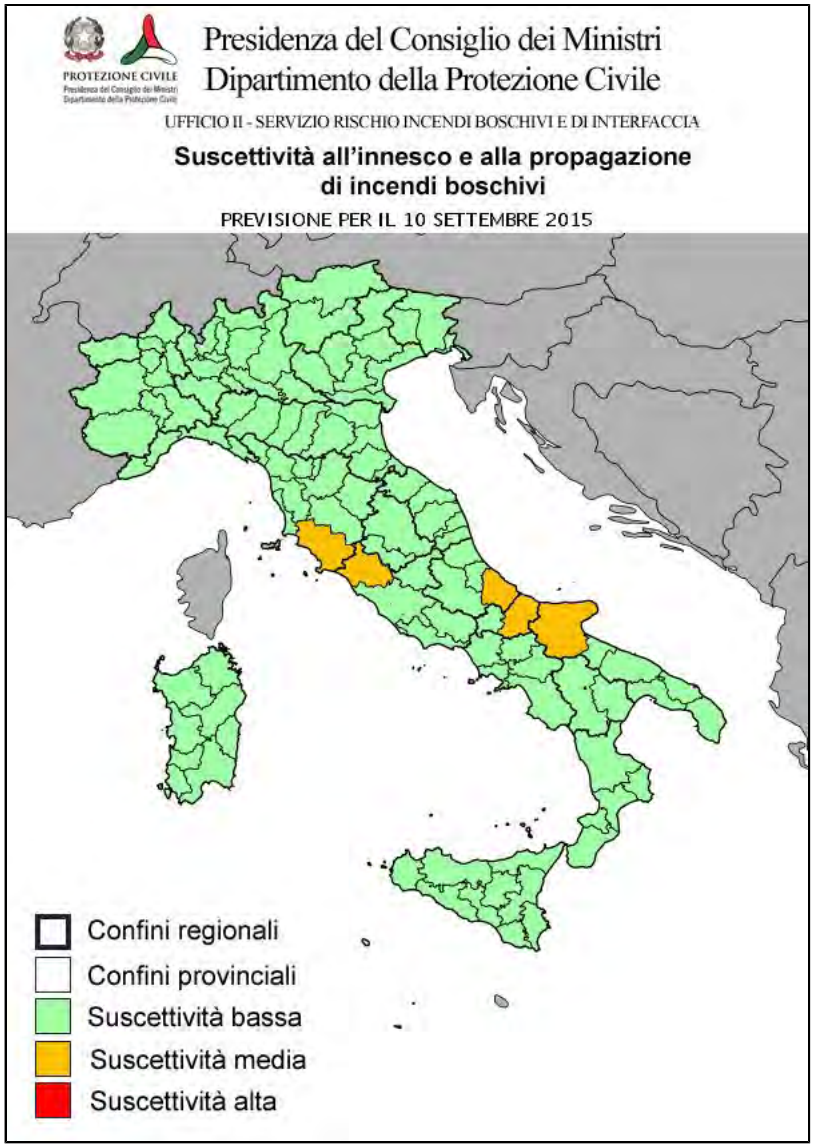

NOTE

CONDIZIONI DI SUSCETTIVITA' ALL'INNESCO E ALLA PROPAGAZIONE DI INCENDI BOSCHIVI PREVISTE PER IL 11 SETTEMBRE 2015

		BASSA	MEDIA	ALTA
NORD	VALLE D'AOSTA	AO		
	PIEMONTE	In tutte le province		
	LOMBARDIA	In tutte le province		
	TRENTINO A. A.	In tutte le province		
	VENETO	In tutte le province		
	FRIULI V. GIULIA	In tutte le province		
	LIGURIA	In tutte le province		
	EMILIA-ROMAGNA	In tutte le province		
CENTRO E SARDEGNA	TOSCANA	In tutte le province		
	UMBRIA	In tutte le province		
	MARCHE	In tutte le province		
	LAZIO	In tutte le province		
	ABRUZZO	In tutte le province		
	SARDEGNA	In tutte le province		
SUD E SICILIA	MOLISE	In tutte le province		
	CAMPANIA	In tutte le province		
	PUGLIA	In tutte le province		
	BASILICATA	In tutte le province		
	CALABRIA	In tutte le province		
	SICILIA	In tutte le province		

NOTE

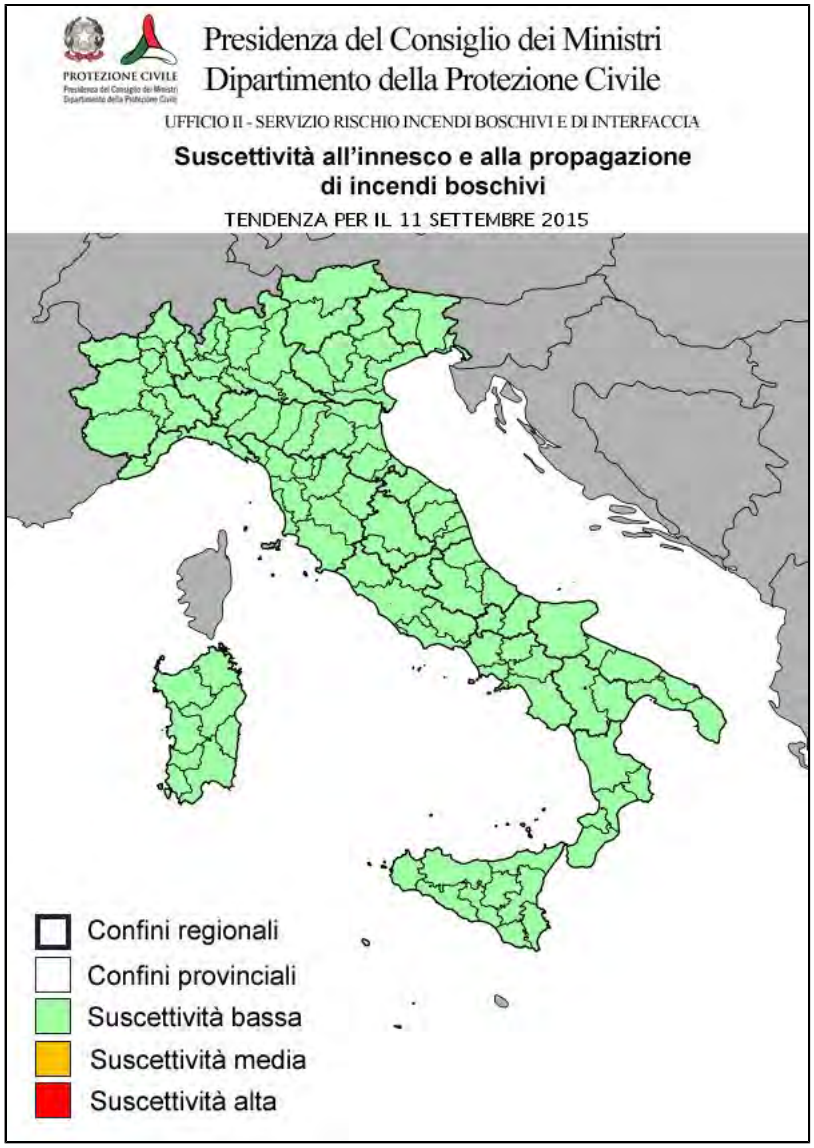

IL VICE CAPO DIPARTIMENTO
ANGELO BORRELLI

Presidenza del Consiglio dei Ministri

DIPARTIMENTO DELLA PROTEZIONE CIVILE
UFFICIO RISCHI IDROGEOLOGICI E ANTROPICI
SERVIZIO RISCHIO INCENDI BOSCHIVI E DI INTERFACCIA

INFORMATIVA N. 200/2015 ***emissione del 10/09/2015***

VISTA la Direttiva Presidente Consiglio dei Ministri 01/7/2011 recante 'Direttiva in materia di lotta attiva agli incendi boschivi' pubblicata nella G.U. n. 208 del 7/9/2011:

VISTO il Decreto attuativo del Capo del Dipartimento della Protezione Civile Rep n. 50 del 19/01/2012;

SULLA BASE dei modelli di analisi delle condizioni favorevoli all'innesco ed alla propagazione degli incendi boschivi in uso presso il Dipartimento della Protezione Civile;

SULLA BASE delle previsioni meteo del Servizio Centro Funzionale Centrale settore Meteo;

SULLA BASE degli elementi notiziari acquisiti;

TENUTO CONTO che il Bollettino di previsione nazionale incendi boschivi e' strutturato su scala provinciale e riporta lo scenario di previsione di natura probabilistica delle condizioni di suscettivita' all'innesco ed alla propagazione degli incendi boschivi, articolate su tre livelli cosi' definiti:

Suscettivita' bassa: ad innesco avvenuto, ancorche' poco probabile, l'incendio si propaghera' in maniera tale che dovrebbe essere fronteggiato con le sole forze ordinarie, comunque necessarie.
Suscettivita' media: ad innesco avvenuto, l'incendio si propaghera' in maniera tale da dover essere tempestivamente fronteggiato con forze ordinarie, altrimenti potrebbe essere necessario un dispiegamento di ulteriori forze per contrastarlo, rafforzando le squadre a terra ed impiegando piccoli e medi mezzi aerei.
Suscettivita' alta: ad innesco avvenuto, l'incendio si propaghera' in maniera tale da poter rapidamente raggiungere dimensioni e intensita' tali da renderlo difficilmente contrastabile con le sole forze ordinarie, ancorche' rinforzate, richiedendo il dispiegamento di ulteriori mezzi aerei.

SI EMETTE IL SEGUENTE

BOLLETTINO DI PREVISIONE NAZIONALE INCENDI BOSCHIVI

PREVISIONI METEO (fornite dal Servizio Centro Funzionale Centrale settore Meteo)

SITUAZIONE:l'area depressionaria presente sulle regioni meridionali tende gradualmente ad attenuarsi con residue precipitazioni tra Sicilia settentrionale e Calabria. Domani permarrà una vasta circolazione ciclonica in quota che comunque non apporterà fenomeni significativi, se non qualche piovasco sulle aree alpine e sulla Calabria tirrenica. Sabato temporanea rimonta anticiclonica con tempo stabile ovunque, in attesa di un nuovo sistema frontale atlantico in arrivo sul nord ovest nella seconda parte di domenica.

Previsioni per il 11 SETTEMBRE 2015

Nord
Precipitazioni: isolate, anche a carattere di rovescio o breve temporale, su settori alpini, pianure lombardo-venete prospicienti e Levante ligure.
Venti: deboli di direzione variabile.
Temperature: senza variazioni di rilievo.
Umidità minima nei bassi strati: intorno al 40-50%

Centro e Sardegna
Precipitazioni: assenti o non rilevanti.
Venti: deboli settentrionali sulle coste adriatiche, dai quadranti occidentali altrove; tendenti a divenire meridionali sulla Sardegna.
Temperature: in lieve generale aumento.
Umidità minima nei bassi strati: intorno al 40-50%.

Sud e Sicilia
Precipitazioni: isolate, anche a carattere di rovescio o breve temporale, su settori tirrenici peninsulari.
Venti: moderati settentrionali sulla Puglia, dai quadranti occidentali altrove.
Temperature: in aumento nei valori massimi.
Umidità minima nei bassi strati: intorno al 40-50%.

CONDIZIONI DI SUSCETTIVITA' ALL'INNESCO E ALLA PROPAGAZIONE DI INCENDI BOSCHIVI PREVISTE PER IL 11 SETTEMBRE 2015

		BASSA	MEDIA	ALTA
NORD	VALLE D'AOSTA	AO		
	PIEMONTE	In tutte le province		
	LOMBARDIA	In tutte le province		
	TRENTINO A. A.	In tutte le province		
	VENETO	In tutte le province		
	FRIULI V. GIULIA	In tutte le province		
	LIGURIA	In tutte le province		
	EMILIA-ROMAGNA	In tutte le province		
CENTRO E SARDEGNA	TOSCANA	In tutte le province		
	UMBRIA	In tutte le province		
	MARCHE	In tutte le province		
	LAZIO	In tutte le province		
	ABRUZZO	In tutte le province		
	SARDEGNA	In tutte le province		
SUD E SICILIA	MOLISE	In tutte le province		
	CAMPANIA	In tutte le province		
	PUGLIA	In tutte le province		
	BASILICATA	In tutte le province		
	CALABRIA	In tutte le province		
	SICILIA	In tutte le province		

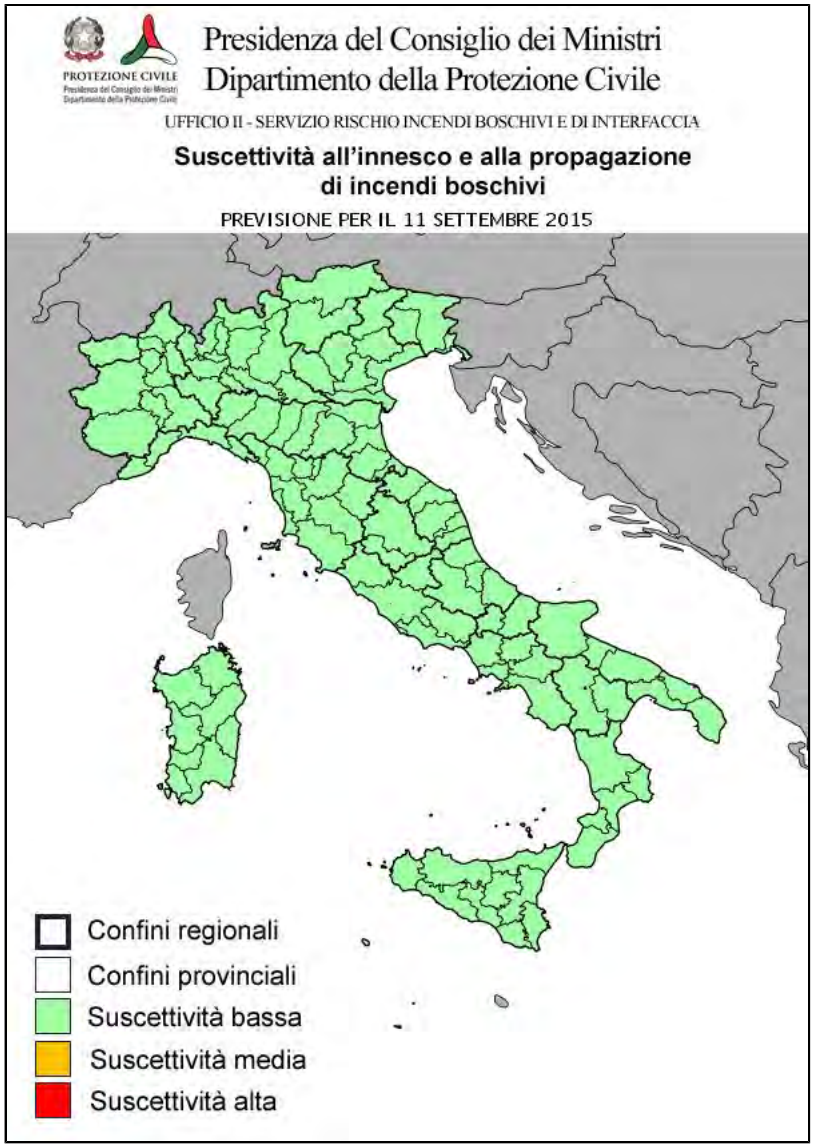

NOTE

CONDIZIONI DI SUSCETTIVITA' ALL'INNESCO E ALLA PROPAGAZIONE DI INCENDI BOSCHIVI PREVISTE PER IL 12 SETTEMBRE 2015

		BASSA	MEDIA	ALTA
NORD	VALLE D'AOSTA	AO		
	PIEMONTE	In tutte le province		
	LOMBARDIA	In tutte le province		
	TRENTINO A. A.	In tutte le province		
	VENETO	In tutte le province		
	FRIULI V. GIULIA	In tutte le province		
	LIGURIA	In tutte le province		
	EMILIA-ROMAGNA	In tutte le province		
CENTRO E SARDEGNA	TOSCANA	In tutte le province		
	UMBRIA	In tutte le province		
	MARCHE	In tutte le province		
	LAZIO	In tutte le province		
	ABRUZZO	In tutte le province		
	SARDEGNA	SS, NU, CA, CI, OG	OR, VS, OT	
SUD E SICILIA	MOLISE	In tutte le province		
	CAMPANIA	In tutte le province		
	PUGLIA	In tutte le province		
	BASILICATA	In tutte le province		
	CALABRIA	In tutte le province		
	SICILIA	In tutte le province		

NOTE

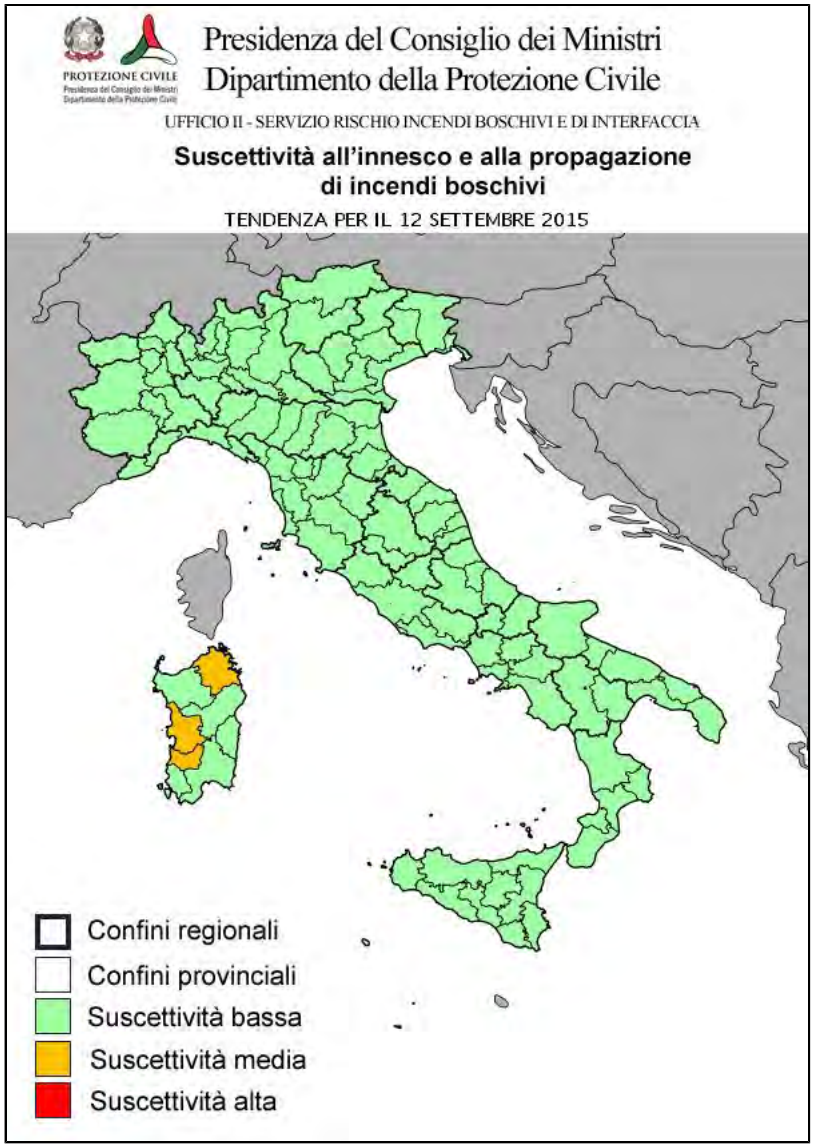

IL VICE CAPO DIPARTIMENTO
ANGELO BORRELLI

Presidenza del Consiglio dei Ministri

DIPARTIMENTO DELLA PROTEZIONE CIVILE
UFFICIO RISCHI IDROGEOLOGICI E ANTROPICI
SERVIZIO RISCHIO INCENDI BOSCHIVI E DI INTERFACCIA

INFORMATIVA N. 201/2015 ***emissione del 11/09/2015***

VISTA la Direttiva Presidente Consiglio dei Ministri 01/7/2011 recante 'Direttiva in materia di lotta attiva agli incendi boschivi' pubblicata nella G.U. n. 208 del 7/9/2011:

VISTO il Decreto attuativo del Capo del Dipartimento della Protezione Civile Rep n. 50 del 19/01/2012;

SULLA BASE dei modelli di analisi delle condizioni favorevoli all'innesco ed alla propagazione degli incendi boschivi in uso presso il Dipartimento della Protezione Civile;

SULLA BASE delle previsioni meteo del Servizio Centro Funzionale Centrale settore Meteo;

SULLA BASE degli elementi notiziari acquisiti;

TENUTO CONTO che il Bollettino di previsione nazionale incendi boschivi e' strutturato su scala provinciale e riporta lo scenario di previsione di natura probabilistica delle condizioni di suscettivita' all'innesco ed alla propagazione degli incendi boschivi, articolate su tre livelli cosi' definiti:

Suscettivita' bassa: ad innesco avvenuto, ancorche' poco probabile, l'incendio si propaghera' in maniera tale che dovrebbe essere fronteggiato con le sole forze ordinarie, comunque necessarie.
Suscettivita' media: ad innesco avvenuto, l'incendio si propaghera' in maniera tale da dover essere tempestivamente fronteggiato con forze ordinarie, altrimenti potrebbe essere necessario un dispiegamento di ulteriori forze per contrastarlo, rafforzando le squadre a terra ed impiegando piccoli e medi mezzi aerei.
Suscettivita' alta: ad innesco avvenuto, l'incendio si propaghera' in maniera tale da poter rapidamente raggiungere dimensioni e intensita' tali da renderlo difficilmente contrastabile con le sole forze ordinarie, ancorche' rinforzate, richiedendo il dispiegamento di ulteriori mezzi aerei.

SI EMETTE IL SEGUENTE

BOLLETTINO DI PREVISIONE NAZIONALE INCENDI BOSCHIVI

PREVISIONI METEO (fornite dal Servizio Centro Funzionale Centrale settore Meteo)

SITUAZIONE:una vasta circolazione ciclonica in quota sull'Europa centrale apporta ancora instabilità sulle aree alpine, mentre sul resto del territorio non si registrano fenomeni significativi. Sabato una temporanea rimonta anticiclonica porterà tempo stabile ovunque, in attesa di un sistema frontale atlantico in arrivo nella giornata di domenica, con piogge e temporali sulle regioni settentrionali e sulla Toscana.

Previsioni per il 12 SETTEMBRE 2015

Nord
Precipitazioni: isolate, anche a carattere di rovescio o breve temporale, sui settori alpini occidentali e sulla Liguria .
Venti: deboli di direzione variabile, tendenti a rinforzare da est sulla Liguria.
Temperature: in lieve generale aumento.
Umidità minima nei bassi strati: intorno al 40-50%.

Centro e Sardegna
Precipitazioni: isolate, anche a carattere di rovescio o breve temporale, su settori orientali della Sardegna.
Venti: moderati orientali sulla Sardegna, con rinforzi sui settori meridionali, deboli variabili altrove, con rinforzi da sud-est sulle coste tirreniche, fino a localmente forti sulla Toscana.
Temperature: in lieve generale aumento.
Umidità minima nei bassi strati: intorno al 40-50%.

Sud e Sicilia
Precipitazioni: assenti o non rilevanti.
Venti: moderati settentrionali sulla Puglia, con rinforzi sul Salento; deboli variabili altrove, tendenti a rinforzare da sud-est sulla Sicilia occidentale.
Temperature: in lieve generale aumento.
Umidità minima nei bassi strati: intorno al 40-50%.

CONDIZIONI DI SUSCETTIVITA' ALL'INNESCO E ALLA PROPAGAZIONE DI INCENDI BOSCHIVI PREVISTE PER IL 12 SETTEMBRE 2015

		BASSA	MEDIA	ALTA
NORD	VALLE D'AOSTA	AO		
	PIEMONTE	In tutte le province		
	LOMBARDIA	In tutte le province		
	TRENTINO A. A.	In tutte le province		
	VENETO	In tutte le province		
	FRIULI V. GIULIA	In tutte le province		
	LIGURIA	In tutte le province		
	EMILIA-ROMAGNA	In tutte le province		
CENTRO E SARDEGNA	TOSCANA	In tutte le province		
	UMBRIA	In tutte le province		
	MARCHE	In tutte le province		
	LAZIO	In tutte le province		
	ABRUZZO	In tutte le province		
	SARDEGNA	VS, NU, OG, CA, OT, SS	OR, CI	
SUD E SICILIA	MOLISE	In tutte le province		
	CAMPANIA	In tutte le province		
	PUGLIA	BA, TA, BAT	FG, BR, LE	
	BASILICATA	In tutte le province		
	CALABRIA	In tutte le province		
	SICILIA	In tutte le province		

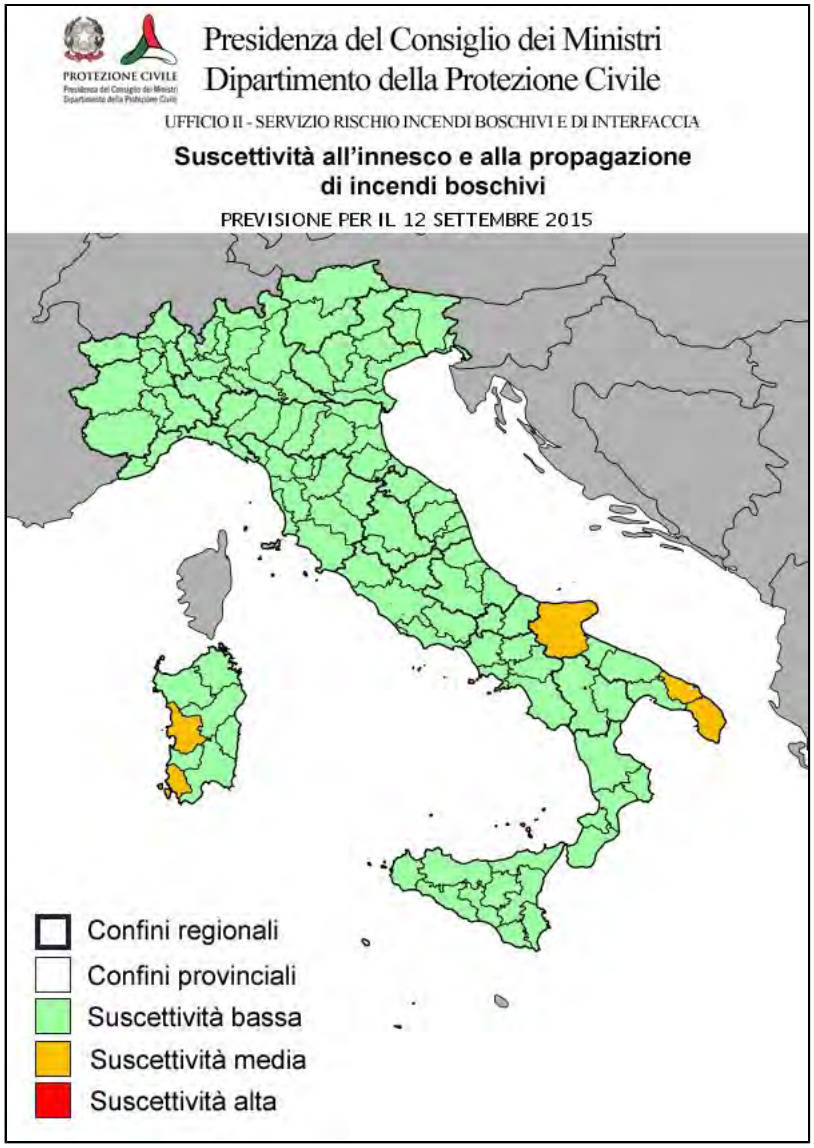

NOTE

CONDIZIONI DI SUSCETTIVITA' ALL'INNESCO E ALLA PROPAGAZIONE DI INCENDI BOSCHIVI PREVISTE PER IL 13 SETTEMBRE 2015

		BASSA	MEDIA	ALTA
NORD	VALLE D'AOSTA	AO		
	PIEMONTE	In tutte le province		
	LOMBARDIA	In tutte le province		
	TRENTINO A. A.	In tutte le province		
	VENETO	In tutte le province		
	FRIULI V. GIULIA	In tutte le province		
	LIGURIA	In tutte le province		
	EMILIA-ROMAGNA	In tutte le province		
CENTRO E SARDEGNA	TOSCANA	In tutte le province		
	UMBRIA	In tutte le province		
	MARCHE	In tutte le province		
	LAZIO	In tutte le province		
	ABRUZZO	In tutte le province		
	SARDEGNA	OT, NU, CA, SS, OG	CI, OR, VS	
SUD E SICILIA	MOLISE	IS	CB	
	CAMPANIA	In tutte le province		
	PUGLIA	BR, BAT, BA, TA, LE	FG	
	BASILICATA	In tutte le province		
	CALABRIA	In tutte le province		
	SICILIA	CL, EN, PA, CT, SR, AG, RG	ME, TP	

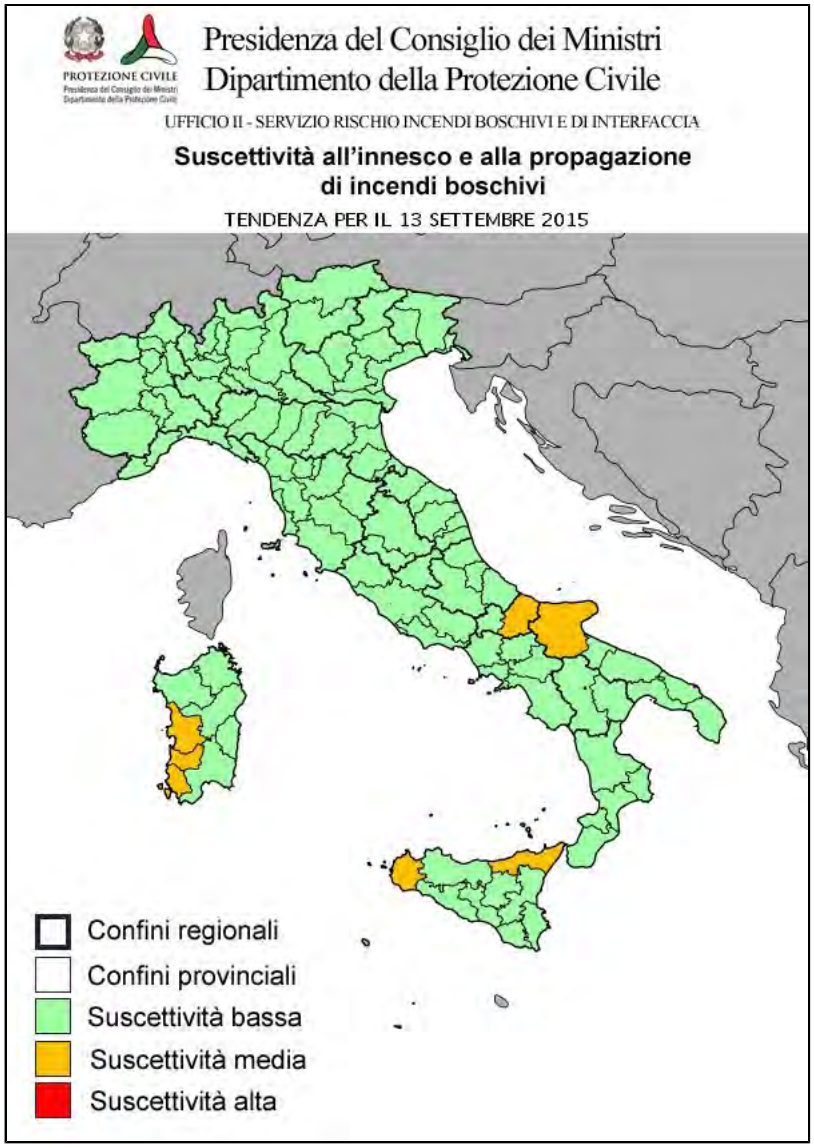

IL VICE CAPO DIPARTIMENTO
ANGELO BORRELLI

NOTE

Presidenza del Consiglio dei Ministri

DIPARTIMENTO DELLA PROTEZIONE CIVILE
UFFICIO RISCHI IDROGEOLOGICI E ANTROPICI
SERVIZIO RISCHIO INCENDI BOSCHIVI E DI INTERFACCIA

INFORMATIVA N. 202/2015 ***emissione del 12/09/2015***

VISTA la Direttiva Presidente Consiglio dei Ministri 01/7/2011 recante 'Direttiva in materia di lotta attiva agli incendi boschivi' pubblicata nella G.U. n. 208 del 7/9/2011:

VISTO il Decreto attuativo del Capo del Dipartimento della Protezione Civile Rep n. 50 del 19/01/2012;

SULLA BASE dei modelli di analisi delle condizioni favorevoli all'innesco ed alla propagazione degli incendi boschivi in uso presso il Dipartimento della Protezione Civile;

SULLA BASE delle previsioni meteo del Servizio Centro Funzionale Centrale settore Meteo;

SULLA BASE degli elementi notiziari acquisiti;

TENUTO CONTO che il Bollettino di previsione nazionale incendi boschivi e' strutturato su scala provinciale e riporta lo scenario di previsione di natura probabilistica delle condizioni di suscettivita' all'innesco ed alla propagazione degli incendi boschivi, articolate su tre livelli cosi' definiti:

Suscettivita' bassa: ad innesco avvenuto, ancorche' poco probabile, l'incendio si propaghera' in maniera tale che dovrebbe essere fronteggiato con le sole forze ordinarie, comunque necessarie.
Suscettivita' media: ad innesco avvenuto, l'incendio si propaghera' in maniera tale da dover essere tempestivamente fronteggiato con forze ordinarie, altrimenti potrebbe essere necessario un dispiegamento di ulteriori forze per contrastarlo, rafforzando le squadre a terra ed impiegando piccoli e medi mezzi aerei.
Suscettivita' alta: ad innesco avvenuto, l'incendio si propaghera' in maniera tale da poter rapidamente raggiungere dimensioni e intensita' tali da renderlo difficilmente contrastabile con le sole forze ordinarie, ancorche' rinforzate, richiedendo il dispiegamento di ulteriori mezzi aerei.

SI EMETTE IL SEGUENTE

BOLLETTINO DI PREVISIONE NAZIONALE INCENDI BOSCHIVI

PREVISIONI METEO (fornite dal Servizio Centro Funzionale Centrale settore Meteo)

SITUAZIONE: l’intera Penisola è interessata da una temporanea rimonta anticiclonica che, nella giornata odierna, garantirà tempo stabile ovunque, in attesa di un sistema frontale di origine atlantica in arrivo nella giornata di domenica, associato a piogge e temporali sulle regioni settentrionali e sulla Toscana. Lunedì i fenomeni si estenderanno alle restanti regioni centrali peninsulari, ancora stabile al meridione.

Previsioni per il 13 SETTEMBRE 2015

Nord

Precipitazioni: diffuse ed intense, anche a carattere di rovescio o temporale, su Valle d'Aosta, Piemonte, Liguria ed Appennino emiliano, da isolate a sparse sulle altre zone.
Venti: da moderati a tesi sulla Liguria, generalmente deboli meridionali sulle altre regioni, con rinforzi sulle aree adriatiche.
Temperature: in lieve aumento nei valori minimi, in diminuzione nei valori massimi.
Umidità minima nei bassi strati: intorno al 40-50%

Centro e Sardegna

Precipitazioni: sparse, anche a carattere di rovescio o temporale, sulla Toscana, specie sulle aree nord occidentali e sulle aree centrali costiere.
Venti: da deboli a moderati dai quadranti meridionali, con rinforzi da sud-est sulle coste di Lazio e Toscana e da sud sulla Sardegna.
Temperature: in generale aumento.
Umidità minima nei bassi strati: intorno al 40-50%.

Sud e Sicilia

Precipitazioni: assenti o non rilevanti.
Venti: deboli variabili, tendenti a ruotare dai quadranti meridionali ed a rinforzare da sud-est sulla Sicilia occidentale.
Temperature: in generale aumento.
Umidità minima nei bassi strati: intorno al 30-45%.

CONDIZIONI DI SUSCETTIVITA' ALL'INNESCO E ALLA PROPAGAZIONE DI INCENDI BOSCHIVI PREVISTE PER IL 13 SETTEMBRE 2015

		BASSA	MEDIA	ALTA
NORD	VALLE D'AOSTA	AO		
	PIEMONTE	In tutte le province		
	LOMBARDIA	In tutte le province		
	TRENTINO A. A.	In tutte le province		
	VENETO	In tutte le province		
	FRIULI V. GIULIA	In tutte le province		
	LIGURIA	In tutte le province		
	EMILIA-ROMAGNA	In tutte le province		
CENTRO E SARDEGNA	TOSCANA	In tutte le province		
	UMBRIA	In tutte le province		
	MARCHE	In tutte le province		
	LAZIO	In tutte le province		
	ABRUZZO	In tutte le province		
	SARDEGNA	CA, OT	SS, OR, NU, OG, VS, CI	
SUD E SICILIA	MOLISE	IS	CB	
	CAMPANIA	In tutte le province		
	PUGLIA	BA, TA, BAT, BR, LE	FG	
	BASILICATA	In tutte le province		
	CALABRIA	In tutte le province		
	SICILIA	AG, CL, RG, EN, CT, SR, ME	PA, TP	

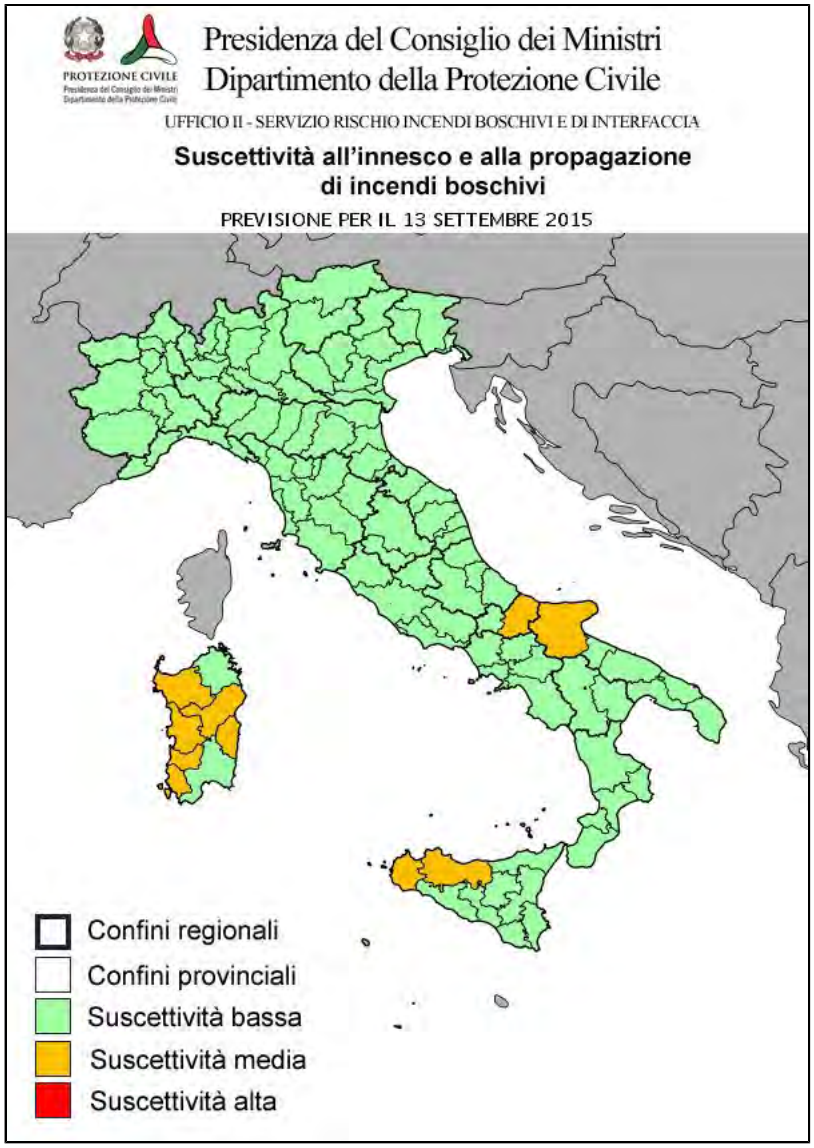

NOTE

CONDIZIONI DI SUSCETTIVITA' ALL'INNESCO E ALLA PROPAGAZIONE DI INCENDI BOSCHIVI PREVISTE PER IL 14 SETTEMBRE 2015

		BASSA	MEDIA	ALTA
NORD	VALLE D'AOSTA	AO		
	PIEMONTE	In tutte le province		
	LOMBARDIA	In tutte le province		
	TRENTINO A. A.	In tutte le province		
	VENETO	In tutte le province		
	FRIULI V. GIULIA	In tutte le province		
	LIGURIA	In tutte le province		
	EMILIA-ROMAGNA	In tutte le province		
CENTRO E SARDEGNA	TOSCANA	In tutte le province		
	UMBRIA	In tutte le province		
	MARCHE	MC, FM, AP, AN	PU	
	LAZIO	In tutte le province		
	ABRUZZO	AQ, TE	PE, CH	
	SARDEGNA		In tutte le province	
SUD E SICILIA	MOLISE		In tutte le province	
	CAMPANIA	NA, CE, SA	BN, AV	
	PUGLIA	BAT, TA, BR, LE	FG, BA	
	BASILICATA	In tutte le province		
	CALABRIA	In tutte le province		
	SICILIA	SR, RG, CT, ME, EN, AG, CL	TP, PA	

NOTE

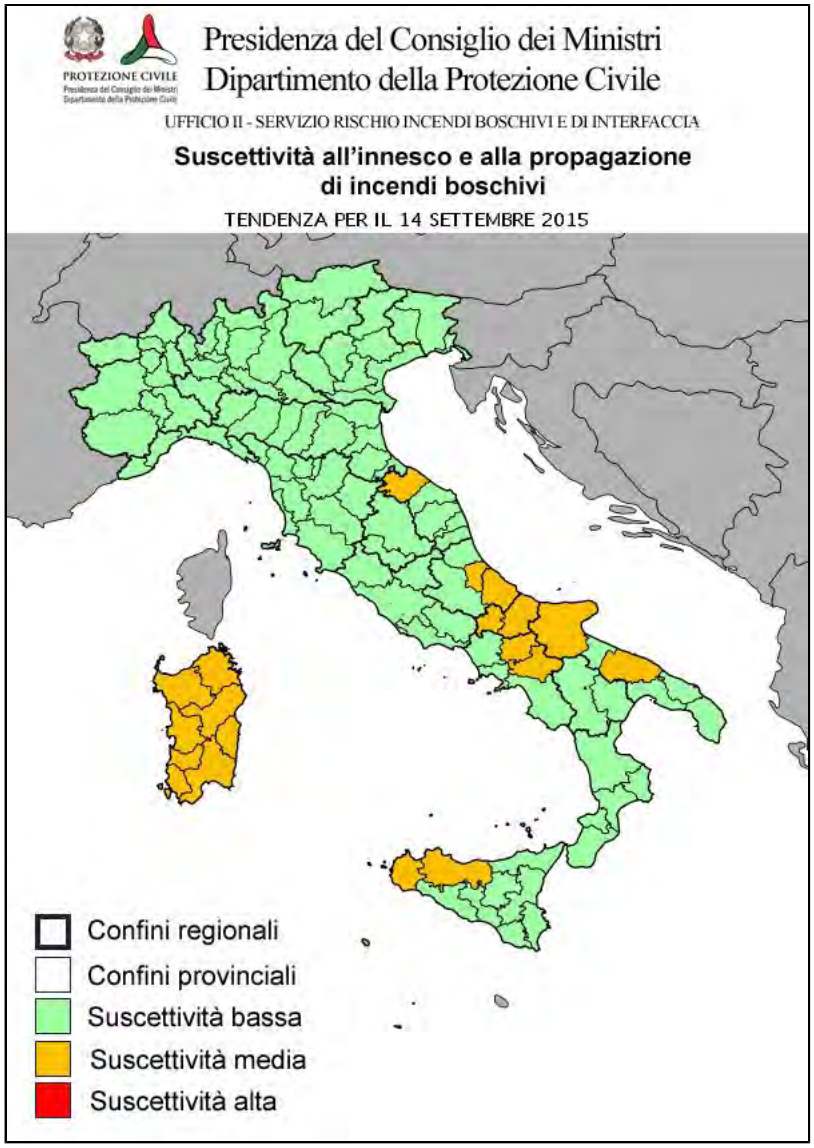

IL VICE CAPO DIPARTIMENTO
ANGELO BORRELLI

Presidenza del Consiglio dei Ministri

DIPARTIMENTO DELLA PROTEZIONE CIVILE
UFFICIO RISCHI IDROGEOLOGICI E ANTROPICI
SERVIZIO RISCHIO INCENDI BOSCHIVI E DI INTERFACCIA

INFORMATIVA N. 203/2015 ***emissione del 13/09/2015***

VISTA la Direttiva Presidente Consiglio dei Ministri 01/7/2011 recante 'Direttiva in materia di lotta attiva agli incendi boschivi' pubblicata nella G.U. n. 208 del 7/9/2011:

VISTO il Decreto attuativo del Capo del Dipartimento della Protezione Civile Rep n. 50 del 19/01/2012;

SULLA BASE dei modelli di analisi delle condizioni favorevoli all'innesco ed alla propagazione degli incendi boschivi in uso presso il Dipartimento della Protezione Civile;

SULLA BASE delle previsioni meteo del Servizio Centro Funzionale Centrale settore Meteo;

SULLA BASE degli elementi notiziari acquisiti;

TENUTO CONTO che il Bollettino di previsione nazionale incendi boschivi e' strutturato su scala provinciale e riporta lo scenario di previsione di natura probabilistica delle condizioni di suscettivita' all'innesco ed alla propagazione degli incendi boschivi, articolate su tre livelli cosi' definiti:

Suscettivita' bassa: ad innesco avvenuto, ancorche' poco probabile, l'incendio si propaghera' in maniera tale che dovrebbe essere fronteggiato con le sole forze ordinarie, comunque necessarie.
Suscettivita' media: ad innesco avvenuto, l'incendio si propaghera' in maniera tale da dover essere tempestivamente fronteggiato con forze ordinarie, altrimenti potrebbe essere necessario un dispiegamento di ulteriori forze per contrastarlo, rafforzando le squadre a terra ed impiegando piccoli e medi mezzi aerei.
Suscettivita' alta: ad innesco avvenuto, l'incendio si propaghera' in maniera tale da poter rapidamente raggiungere dimensioni e intensita' tali da renderlo difficilmente contrastabile con le sole forze ordinarie, ancorche' rinforzate, richiedendo il dispiegamento di ulteriori mezzi aerei.

SI EMETTE IL SEGUENTE

BOLLETTINO DI PREVISIONE NAZIONALE INCENDI BOSCHIVI

PREVISIONI METEO (fornite dal Servizio Centro Funzionale Centrale settore Meteo)

SITUAZIONE: un sistema frontale di origine atlantica porta oggi piogge e temporali sulle regioni settentrionali e sulla Toscana. Domani si prevedono ancora fenomeni diffusi al nord e su parte del centro, con un progressivo miglioramento nel pomeriggio. Martedì ancora qualche fenomeno sulle Alpi, mentre sul resto del Paese il tempo sarà prevalentemente stabile con temperature elevate.

Previsioni per il 14 SETTEMBRE 2015

Nord
Precipitazioni: diffuse ed intense, anche a carattere di rovescio o temporale in graduale attenuazione su Valle d'Aosta, Piemonte occidentale e Romagna.
Venti: meridionali da moderati a tesi sulla Liguria, generalmente deboli sempre meridionali sulle altre regioni, con rinforzi sulle aree adriatiche.
Temperature: in generale diminuzione.
Umidità minima nei bassi strati: intorno al 50-80%.

Centro e Sardegna
Precipitazioni: sparse, anche a carattere di rovescio o temporale, su Toscana, Lazio, Umbria occidentale e Abruzzo occidentale i fenomeni risulteranno intensi sulla Toscana e Lazio settentrionale.
Venti: da moderati a forti dai quadranti meridionali, con rinforzi da sud-est sulle coste di Lazio e Toscana e da sud sulla Sardegna.
Temperature: in generale diminuzione.
Umidità minima nei bassi strati: intorno al 50-80%.

Sud e Sicilia
Precipitazioni: assenti o non rilevanti.
Venti: da deboli a moderati dai quadranti meridionali con rinforzi da sud-est sulla Sicilia occidentale e sulle zone ioniche.
Temperature: quasi stazionarie.
Umidità minima nei bassi strati: intorno al 30-50%.

CONDIZIONI DI SUSCETTIVITA' ALL'INNESCO E ALLA PROPAGAZIONE DI INCENDI BOSCHIVI PREVISTE PER IL 14 SETTEMBRE 2015

		BASSA	MEDIA	ALTA
NORD	VALLE D'AOSTA	AO		
	PIEMONTE	In tutte le province		
	LOMBARDIA	In tutte le province		
	TRENTINO A. A.	In tutte le province		
	VENETO	In tutte le province		
	FRIULI V. GIULIA	In tutte le province		
	LIGURIA	In tutte le province		
	EMILIA-ROMAGNA	MO, PC, RA, BO, FC, FE, RE, PR	RN	
CENTRO E SARDEGNA	TOSCANA	In tutte le province		
	UMBRIA	In tutte le province		
	MARCHE		In tutte le province	
	LAZIO	FR, RI, VT, RM	LT	
	ABRUZZO	AQ	PE, CH, TE	
	SARDEGNA		OR, VS, CI, SS, OT, NU, CA	OG
SUD E SICILIA	MOLISE		In tutte le province	
	CAMPANIA	CE, NA, SA	AV, BN	
	PUGLIA	BA, LE, BAT, TA, BR	FG	
	BASILICATA	In tutte le province		
	CALABRIA	In tutte le province		
	SICILIA	CT, CL, ME, EN, SR, RG	TP, PA, AG	

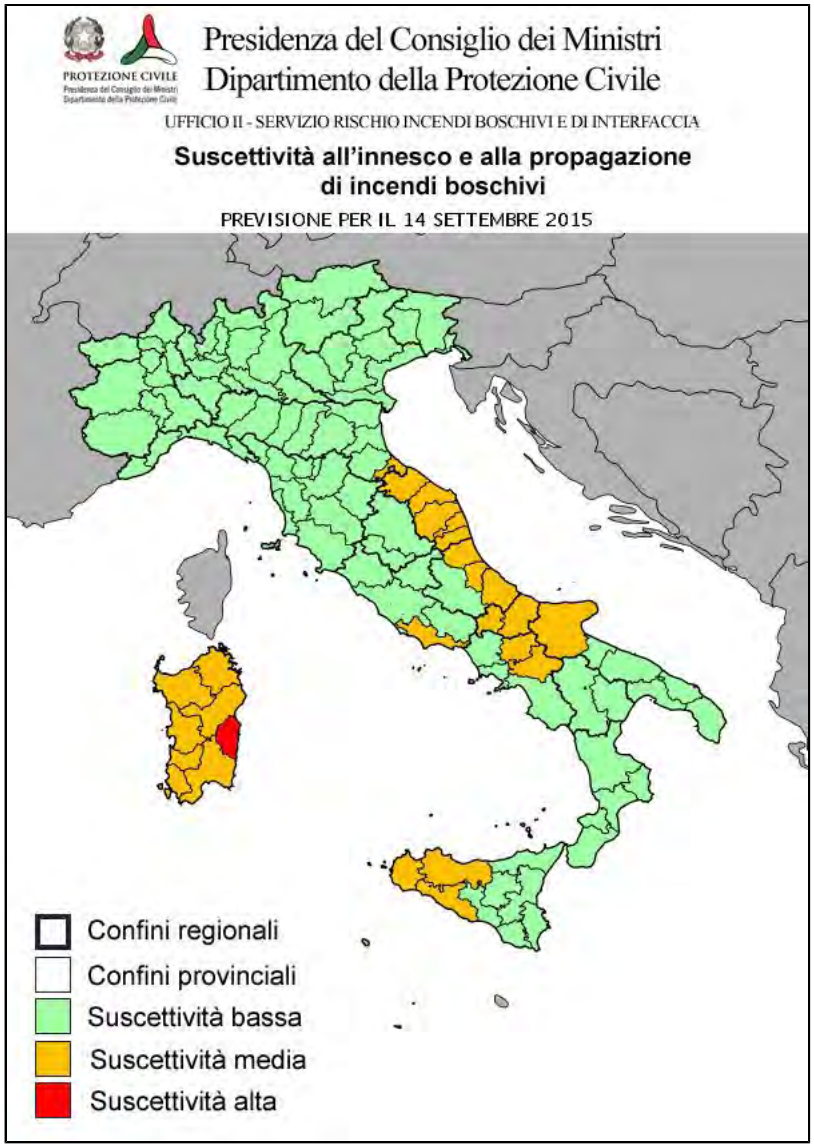

NOTE

CONDIZIONI DI SUSCETTIVITA' ALL'INNESCO E ALLA PROPAGAZIONE DI INCENDI BOSCHIVI PREVISTE PER IL 15 SETTEMBRE 2015

		BASSA	MEDIA	ALTA
NORD	VALLE D'AOSTA	AO		
	PIEMONTE	In tutte le province		
	LOMBARDIA	In tutte le province		
	TRENTINO A. A.	In tutte le province		
	VENETO	In tutte le province		
	FRIULI V. GIULIA	In tutte le province		
	LIGURIA	In tutte le province		
	EMILIA-ROMAGNA	In tutte le province		
CENTRO E SARDEGNA	TOSCANA	In tutte le province		
	UMBRIA	In tutte le province		
	MARCHE	In tutte le province		
	LAZIO	In tutte le province		
	ABRUZZO	In tutte le province		
	SARDEGNA	In tutte le province		
SUD E SICILIA	MOLISE	IS	CB	
	CAMPANIA	SA, NA, CE	AV, BN	
	PUGLIA	BAT, BA, LE, BR, TA	FG	
	BASILICATA	In tutte le province		
	CALABRIA	In tutte le province		
	SICILIA	CT, SR, ME, CL, RG, AG, EN	TP, PA	

NOTE

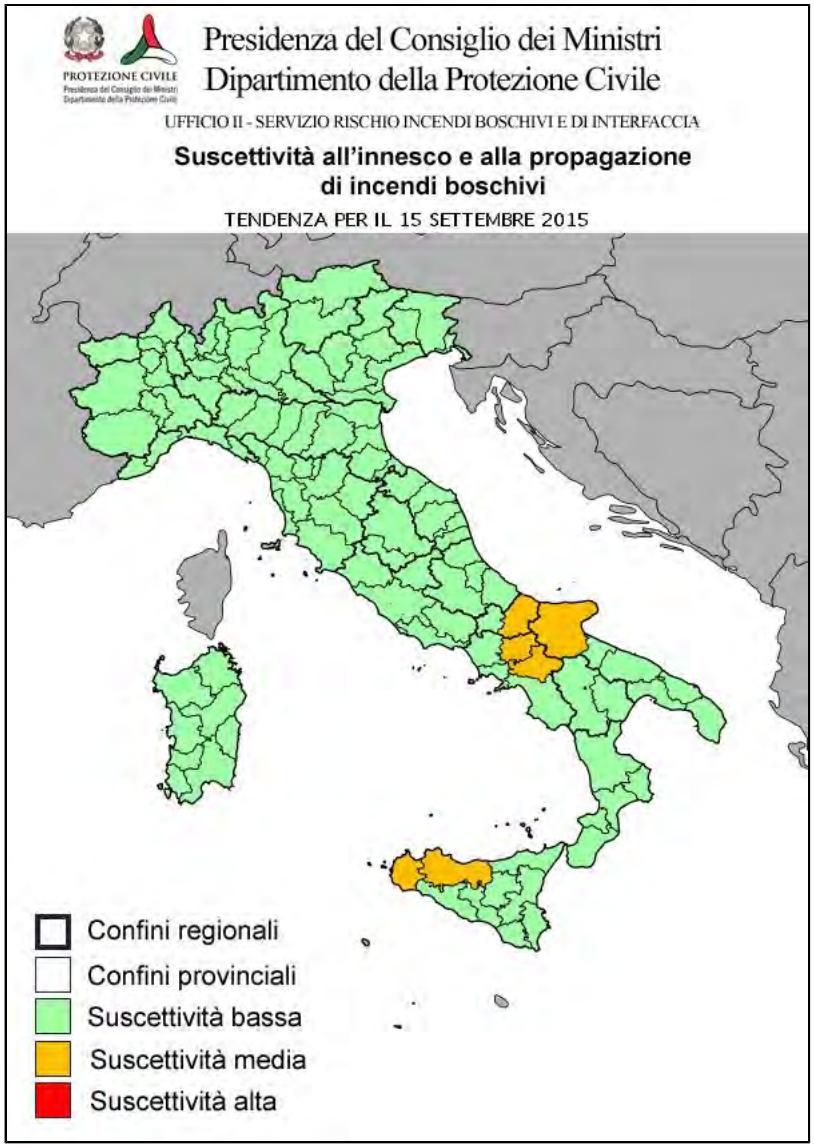

IL VICE CAPO DIPARTIMENTO
ANGELO BORRELLI

Presidenza del Consiglio dei Ministri

DIPARTIMENTO DELLA PROTEZIONE CIVILE
UFFICIO RISCHI IDROGEOLOGICI E ANTROPICI
SERVIZIO RISCHIO INCENDI BOSCHIVI E DI INTERFACCIA

INFORMATIVA N. 204/2015 ***emissione del 14/09/2015***

VISTA la Direttiva Presidente Consiglio dei Ministri 01/7/2011 recante 'Direttiva in materia di lotta attiva agli incendi boschivi' pubblicata nella G.U. n. 208 del 7/9/2011:

VISTO il Decreto attuativo del Capo del Dipartimento della Protezione Civile Rep n. 50 del 19/01/2012;

SULLA BASE dei modelli di analisi delle condizioni favorevoli all'innesco ed alla propagazione degli incendi boschivi in uso presso il Dipartimento della Protezione Civile;

SULLA BASE delle previsioni meteo del Servizio Centro Funzionale Centrale settore Meteo;

SULLA BASE degli elementi notiziari acquisiti;

TENUTO CONTO che il Bollettino di previsione nazionale incendi boschivi e' strutturato su scala provinciale e riporta lo scenario di previsione di natura probabilistica delle condizioni di suscettivita' all'innesco ed alla propagazione degli incendi boschivi, articolate su tre livelli cosi' definiti:

Suscettivita' bassa: ad innesco avvenuto, ancorche' poco probabile, l'incendio si propaghera' in maniera tale che dovrebbe essere fronteggiato con le sole forze ordinarie, comunque necessarie.
Suscettivita' media: ad innesco avvenuto, l'incendio si propaghera' in maniera tale da dover essere tempestivamente fronteggiato con forze ordinarie, altrimenti potrebbe essere necessario un dispiegamento di ulteriori forze per contrastarlo, rafforzando le squadre a terra ed impiegando piccoli e medi mezzi aerei.
Suscettivita' alta: ad innesco avvenuto, l'incendio si propaghera' in maniera tale da poter rapidamente raggiungere dimensioni e intensita' tali da renderlo difficilmente contrastabile con le sole forze ordinarie, ancorche' rinforzate, richiedendo il dispiegamento di ulteriori mezzi aerei.

SI EMETTE IL SEGUENTE

BOLLETTINO DI PREVISIONE NAZIONALE INCENDI BOSCHIVI

PREVISIONI METEO (fornite dal Servizio Centro Funzionale Centrale settore Meteo)

SITUAZIONE:il flusso di correnti umide di origine atlantica apporterà ancora per la giornata odierna fenomeni diffusi al nord e su parte del centro, ma con tendenza ad un progressivo miglioramento. Domani ancora qualche fenomeno al nord e localmente sulle regioni centrali tirreniche. Nella giornata di mercoledì si prevede instabilità in nuovo aumento sulle regioni settentrionali e Toscana, mentre sul resto del Paese il tempo sarà prevalentemente stabile, con temperature in aumento.

Previsioni per il 15 SETTEMBRE 2015

Nord
Precipitazioni: piogge con rovesci o temporali sparsi sui settori alpini, in locale estensione alla pianura.
Venti: moderati meridionali sulla Liguria e sui settori Adriatici ed appenninici, deboli altrove.
Temperature: in generale lieve aumento.
Umidità minima nei bassi strati: intorno al 40-60%

Centro e Sardegna
Precipitazioni: qualche pioggia o temporale su Toscana, Lazio ed Umbria, specie sulle zone tirreniche, assenti altrove.
Venti: da moderati a tesi dai quadranti meridionali sui settori costieri, specie del Tirreno e della Sardegna, deboli altrove con rinforzi sui settori appenninici.
Temperature: in generale lieve aumento.
Umidità minima nei bassi strati: intorno al 40-60%.

Sud e Sicilia
Precipitazioni: assenti o non rilevanti, con qualche isolato rovescio sulla Campania.
Venti: da deboli a moderati dai quadranti meridionali con rinforzi sulla Sicilia occidentale.
Temperature: in generale lieve aumento.
Umidità minima nei bassi strati: intorno al 40-60%.

CONDIZIONI DI SUSCETTIVITA' ALL'INNESCO E ALLA PROPAGAZIONE DI INCENDI BOSCHIVI PREVISTE PER IL 15 SETTEMBRE 2015

		BASSA	MEDIA	ALTA
NORD	VALLE D'AOSTA	AO		
	PIEMONTE	In tutte le province		
	LOMBARDIA	In tutte le province		
	TRENTINO A. A.	In tutte le province		
	VENETO	In tutte le province		
	FRIULI V. GIULIA	In tutte le province		
	LIGURIA	In tutte le province		
	EMILIA-ROMAGNA	In tutte le province		
CENTRO E SARDEGNA	TOSCANA	In tutte le province		
	UMBRIA	In tutte le province		
	MARCHE	FM, PU, AP	MC, AN	
	LAZIO	In tutte le province		
	ABRUZZO	TE	AQ, CH, PE	
	SARDEGNA	In tutte le province		
SUD E SICILIA	MOLISE		In tutte le province	
	CAMPANIA	SA, NA	BN, CE, AV	
	PUGLIA	LE, TA, BAT	FG, BA, BR	
	BASILICATA	MT	PZ	
	CALABRIA	In tutte le province		
	SICILIA	SR, CT, EN, RG, CL	AG, TP, PA, ME	

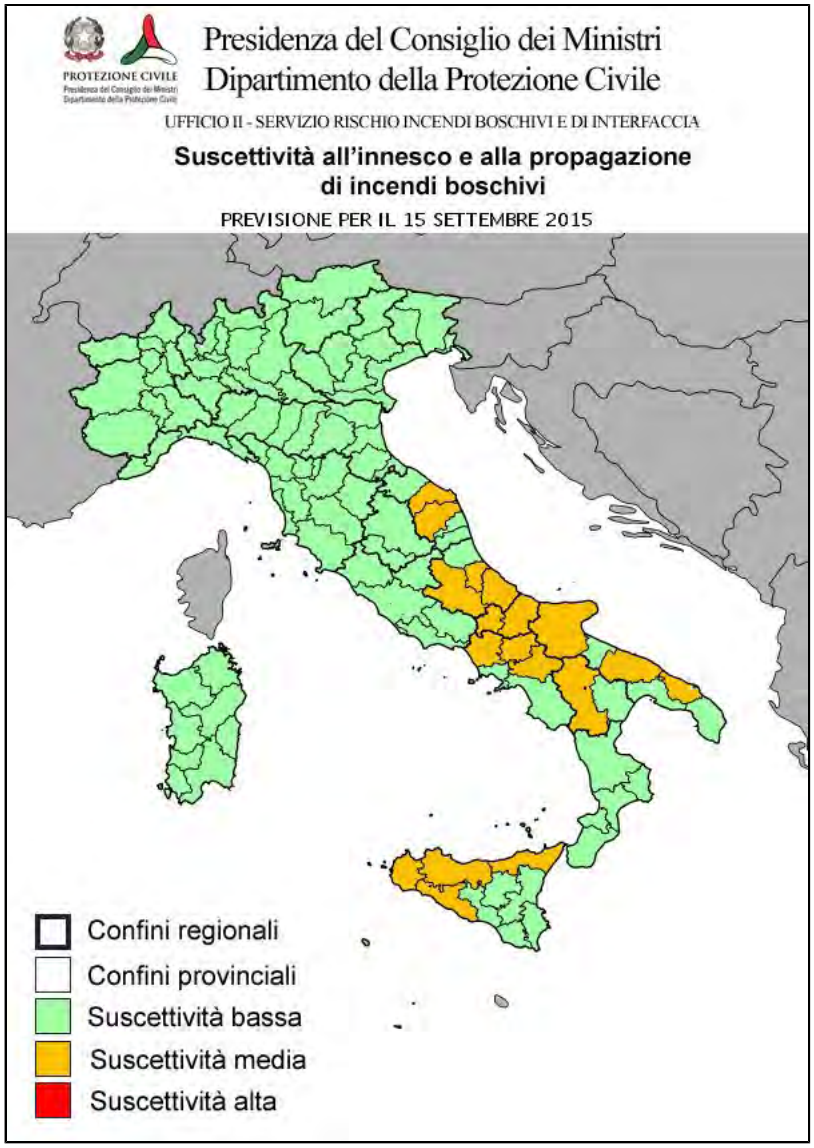

NOTE

CONDIZIONI DI SUSCETTIVITA' ALL'INNESCO E ALLA PROPAGAZIONE DI INCENDI BOSCHIVI PREVISTE PER IL 16 SETTEMBRE 2015

		BASSA	MEDIA	ALTA
NORD	VALLE D'AOSTA	AO		
	PIEMONTE	In tutte le province		
	LOMBARDIA	In tutte le province		
	TRENTINO A. A.	In tutte le province		
	VENETO	In tutte le province		
	FRIULI V. GIULIA	In tutte le province		
	LIGURIA	In tutte le province		
	EMILIA-ROMAGNA	In tutte le province		
CENTRO E SARDEGNA	TOSCANA	In tutte le province		
	UMBRIA	In tutte le province		
	MARCHE		In tutte le province	
	LAZIO	In tutte le province		
	ABRUZZO	AQ	CH, TE, PE	
	SARDEGNA	In tutte le province		
SUD E SICILIA	MOLISE	IS	CB	
	CAMPANIA	NA, CE, SA	AV, BN	
	PUGLIA	LE, BR, BAT, TA, BA	FG	
	BASILICATA	MT	PZ	
	CALABRIA	In tutte le province		
	SICILIA	RG, AG, EN, CT, SR, CL	TP, PA, ME	

NOTE

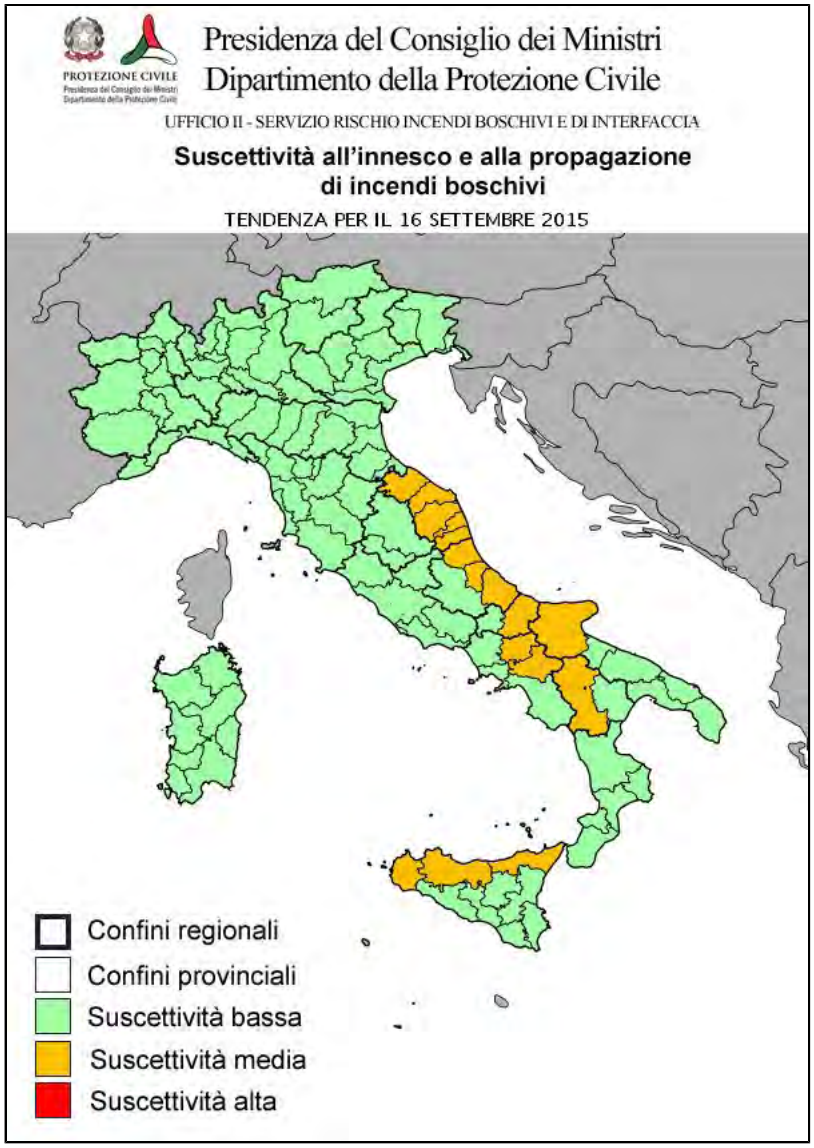

IL VICE CAPO DIPARTIMENTO
ANGELO BORRELLI

Presidenza del Consiglio dei Ministri

DIPARTIMENTO DELLA PROTEZIONE CIVILE
UFFICIO RISCHI IDROGEOLOGICI E ANTROPICI
SERVIZIO RISCHIO INCENDI BOSCHIVI E DI INTERFACCIA

INFORMATIVA N. 205/2015 ***emissione del 15/09/2015***

VISTA la Direttiva Presidente Consiglio dei Ministri 01/7/2011 recante 'Direttiva in materia di lotta attiva agli incendi boschivi' pubblicata nella G.U. n. 208 del 7/9/2011:

VISTO il Decreto attuativo del Capo del Dipartimento della Protezione Civile Rep n. 50 del 19/01/2012;

SULLA BASE dei modelli di analisi delle condizioni favorevoli all'innesco ed alla propagazione degli incendi boschivi in uso presso il Dipartimento della Protezione Civile;

SULLA BASE delle previsioni meteo del Servizio Centro Funzionale Centrale settore Meteo;

SULLA BASE degli elementi notiziari acquisiti;

TENUTO CONTO che il Bollettino di previsione nazionale incendi boschivi e' strutturato su scala provinciale e riporta lo scenario di previsione di natura probabilistica delle condizioni di suscettivita' all'innesco ed alla propagazione degli incendi boschivi, articolate su tre livelli cosi' definiti:

Suscettivita' bassa: ad innesco avvenuto, ancorche' poco probabile, l'incendio si propaghera' in maniera tale che dovrebbe essere fronteggiato con le sole forze ordinarie, comunque necessarie.
Suscettivita' media: ad innesco avvenuto, l'incendio si propaghera' in maniera tale da dover essere tempestivamente fronteggiato con forze ordinarie, altrimenti potrebbe essere necessario un dispiegamento di ulteriori forze per contrastarlo, rafforzando le squadre a terra ed impiegando piccoli e medi mezzi aerei.
Suscettivita' alta: ad innesco avvenuto, l'incendio si propaghera' in maniera tale da poter rapidamente raggiungere dimensioni e intensita' tali da renderlo difficilmente contrastabile con le sole forze ordinarie, ancorche' rinforzate, richiedendo il dispiegamento di ulteriori mezzi aerei.

SI EMETTE IL SEGUENTE

BOLLETTINO DI PREVISIONE NAZIONALE INCENDI BOSCHIVI

PREVISIONI METEO (fornite dal Servizio Centro Funzionale Centrale settore Meteo)

SITUAZIONE: una vasta saccatura atlantica si approfondisce gradualmente verso la Penisola iberica, innescando un flusso sud-occidentale lievemente instabile sulle regioni centro-settentrionali italiane. Tra domani e giovedì tale flusso diverrà più instabile sul nord-ovest, su tutti i settori alpini e prealpini e sulla Toscana; mentre l’espansione di un promontorio africano sul Mediterraneo centrale porterà tempo stabile, con temperature in aumento, anche sensibile al sud e localmente sul resto del centro.

Previsioni per il 16 SETTEMBRE 2015

Nord
Precipitazioni: sparse, anche a carattere di rovescio o temporale, con i maggiori quantitativi su Piemonte settentrionale, Lombardia occidentale, Liguria e versante adriatico di Veneto e Friuli Venezia Giulia.
Venti: da deboli a moderati dai quadranti meridionali, tendenti a ruotare dai quadranti orientali in Pianura Padana.
Temperature: senza variazioni di rilievo.
Umidità minima nei bassi strati: intorno al 50-75%.

Centro e Sardegna
Precipitazioni: sparse, anche a carattere di rovescio o temporale sulla Toscana; isolati rovesci o brevi temporali sui settori più occidentali dell'Umbria; assenti o non rilevanti altrove.
Venti: da moderati a tesi dai quadranti meridionali sui settori costieri, specie del versante tirrenico; deboli altrove con rinforzi sui settori appenninici.
Temperature: in generale lieve aumento.
Umidità minima nei bassi strati: intorno al 40-65%, con i valori più alti sulla Toscana

Sud e Sicilia
Precipitazioni: assenti o non rilevanti.
Venti: da deboli a moderati dai quadranti meridionali con rinforzi sulla Sicilia occidentale.
Temperature: in generale lieve aumento.
Umidità minima nei bassi strati: intorno al 35-50%.

CONDIZIONI DI SUSCETTIVITA' ALL'INNESCO E ALLA PROPAGAZIONE DI INCENDI BOSCHIVI PREVISTE PER IL 16 SETTEMBRE 2015

		BASSA	MEDIA	ALTA
NORD	VALLE D'AOSTA	AO		
	PIEMONTE	In tutte le province		
	LOMBARDIA	In tutte le province		
	TRENTINO A. A.	In tutte le province		
	VENETO	In tutte le province		
	FRIULI V. GIULIA	In tutte le province		
	LIGURIA	In tutte le province		
	EMILIA-ROMAGNA	In tutte le province		
CENTRO E SARDEGNA	TOSCANA	In tutte le province		
	UMBRIA	In tutte le province		
	MARCHE	AN, AP, PU	FM, MC	
	LAZIO	RI, VT	RM, FR, LT	
	ABRUZZO	TE	CH, AQ, PE	
	SARDEGNA	CI, OR, VS, OT	SS, CA, OG, NU	
SUD E SICILIA	MOLISE		IS	CB
	CAMPANIA	NA, CE	BN, AV, SA	
	PUGLIA	LE, BAT, BR, BA, TA	FG	
	BASILICATA	MT	PZ	
	CALABRIA	CZ, KR, VV, RC	CS	
	SICILIA	EN, SR, CL, RG, CT	AG, TP, PA, ME	

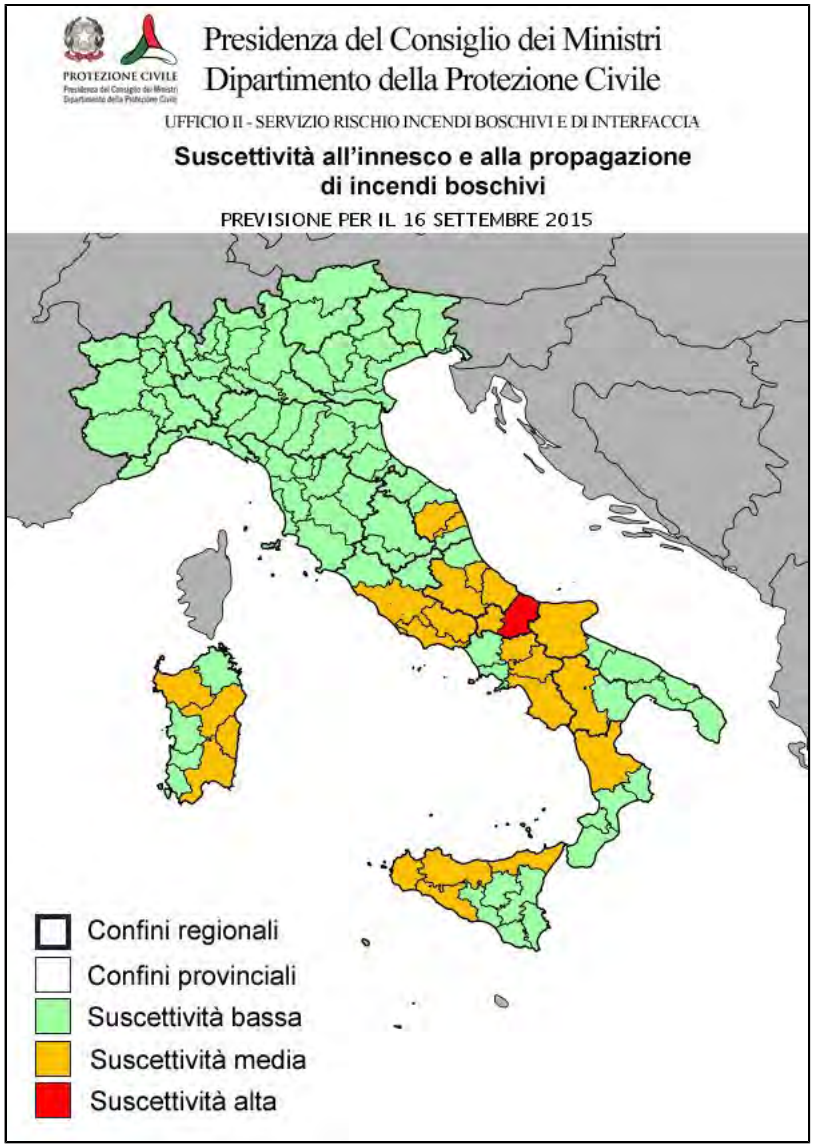

NOTE

CONDIZIONI DI SUSCETTIVITA' ALL'INNESCO E ALLA PROPAGAZIONE DI INCENDI BOSCHIVI PREVISTE PER IL 17 SETTEMBRE 2015

		BASSA	MEDIA	ALTA
NORD	VALLE D'AOSTA	AO		
	PIEMONTE	In tutte le province		
	LOMBARDIA	In tutte le province		
	TRENTINO A. A.	In tutte le province		
	VENETO	In tutte le province		
	FRIULI V. GIULIA	In tutte le province		
	LIGURIA	In tutte le province		
	EMILIA-ROMAGNA	In tutte le province		
CENTRO E SARDEGNA	TOSCANA	PI, FI, PO, SI, LU, LI, AR, MS, PT	GR	
	UMBRIA		In tutte le province	
	MARCHE	AP, FM	MC, PU, AN	
	LAZIO	FR, LT	RI, RM, VT	
	ABRUZZO		In tutte le province	
	SARDEGNA	CA, OT, OR, VS, CI	OG, NU, SS	
SUD E SICILIA	MOLISE		IS	CB
	CAMPANIA	SA, CE, NA	BN, AV	
	PUGLIA	TA, BA, BR, BAT, LE	FG	
	BASILICATA	MT	PZ	
	CALABRIA	VV, CZ, KR, RC	CS	
	SICILIA	AG, SR, CT, EN, RG, CL, ME	PA, TP	

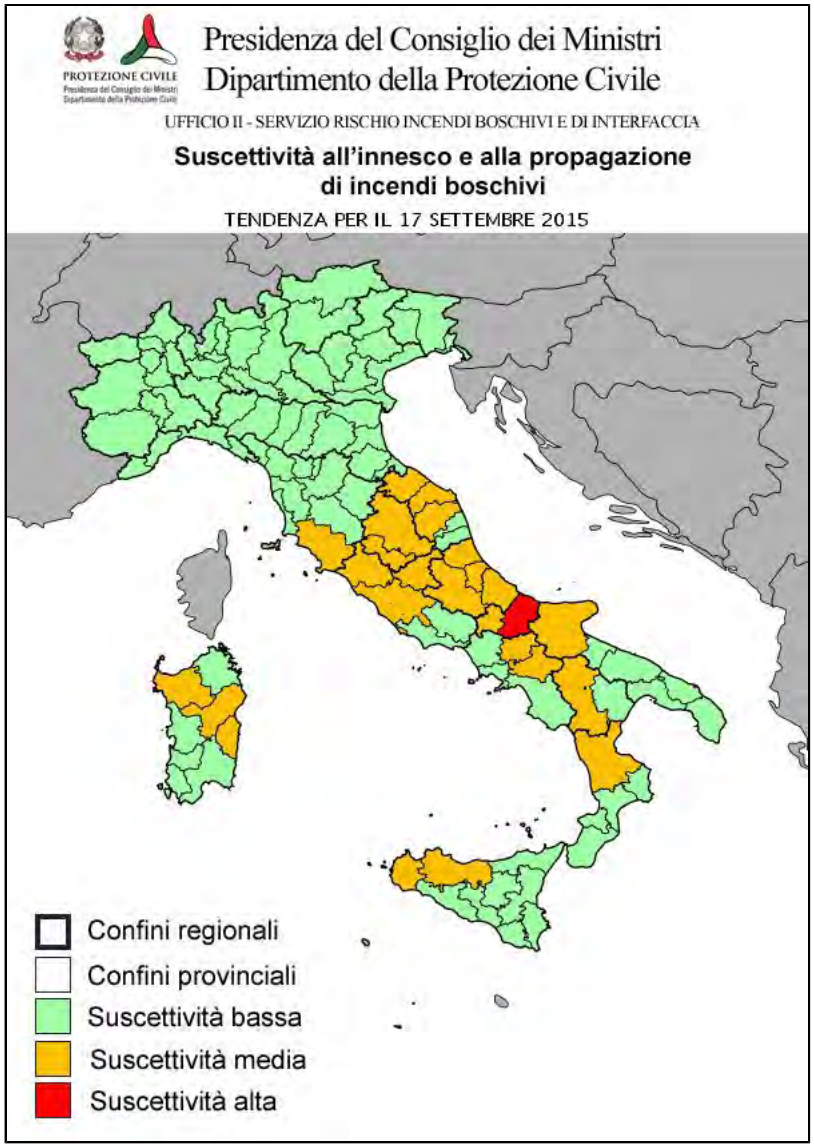

IL VICE CAPO DIPARTIMENTO
ANGELO BORRELLI

NOTE

Presidenza del Consiglio dei Ministri

DIPARTIMENTO DELLA PROTEZIONE CIVILE
UFFICIO RISCHI IDROGEOLOGICI E ANTROPICI
SERVIZIO RISCHIO INCENDI BOSCHIVI E DI INTERFACCIA

INFORMATIVA N. 206/2015 ***emissione del 16/09/2015***

VISTA la Direttiva Presidente Consiglio dei Ministri 01/7/2011 recante 'Direttiva in materia di lotta attiva agli incendi boschivi' pubblicata nella G.U. n. 208 del 7/9/2011:

VISTO il Decreto attuativo del Capo del Dipartimento della Protezione Civile Rep n. 50 del 19/01/2012;

SULLA BASE dei modelli di analisi delle condizioni favorevoli all'innesco ed alla propagazione degli incendi boschivi in uso presso il Dipartimento della Protezione Civile;

SULLA BASE delle previsioni meteo del Servizio Centro Funzionale Centrale settore Meteo;

SULLA BASE degli elementi notiziari acquisiti;

TENUTO CONTO che il Bollettino di previsione nazionale incendi boschivi e' strutturato su scala provinciale e riporta lo scenario di previsione di natura probabilistica delle condizioni di suscettivita' all'innesco ed alla propagazione degli incendi boschivi, articolate su tre livelli cosi' definiti:

Suscettivita' bassa: ad innesco avvenuto, ancorche' poco probabile, l'incendio si propaghera' in maniera tale che dovrebbe essere fronteggiato con le sole forze ordinarie, comunque necessarie.
Suscettivita' media: ad innesco avvenuto, l'incendio si propaghera' in maniera tale da dover essere tempestivamente fronteggiato con forze ordinarie, altrimenti potrebbe essere necessario un dispiegamento di ulteriori forze per contrastarlo, rafforzando le squadre a terra ed impiegando piccoli e medi mezzi aerei.
Suscettivita' alta: ad innesco avvenuto, l'incendio si propaghera' in maniera tale da poter rapidamente raggiungere dimensioni e intensita' tali da renderlo difficilmente contrastabile con le sole forze ordinarie, ancorche' rinforzate, richiedendo il dispiegamento di ulteriori mezzi aerei.

SI EMETTE IL SEGUENTE

BOLLETTINO DI PREVISIONE NAZIONALE INCENDI BOSCHIVI

PREVISIONI METEO (fornite dal Servizio Centro Funzionale Centrale settore Meteo)

SITUAZIONE: una vasta struttura depressionaria è presente su tutta l'Europa nord-occidentale e favorisce flussi umidi ed instabili sulle nostre regioni settentrionali. Al centro-sud prevarrà una situazione di stabilità atmosferica con assenza di precipitazioni e temperature sopra medie.

Previsioni per il 17 SETTEMBRE 2015

Nord
Precipitazioni: generalmente assenti sull'Emilia Romagna; sparse, a prevalente carattere di rovescio o temporale, sulle altre regioni, con fenomeni più frequenti sui settori settentrionali di Piemonte e Lombardia.
Venti: moderati meridionali, con rinforzi su Liguria e zone dell'alto adriatico.
Temperature: in aumento.
Umidità minima nei bassi strati: intorno al 50-75%.

Centro e Sardegna
Precipitazioni: rovesci o temporali sparsi sull'alta Toscana; assenti o non rilevanti altrove.
Venti: da moderati a localmente forti dai quadranti meridionali sui settori costieri, specie del versante tirrenico; deboli o al più moderati a prevalente componente meridionale altrove.
Temperature: in generale lieve aumento.
Umidità minima nei bassi strati: intorno al 40-65% .

Sud e Sicilia
Precipitazioni: assenti o non rilevanti.
Venti: da deboli a moderati dai quadranti meridionali con rinforzi sulla Sicilia occidentale.
Temperature: in generale lieve aumento.
Umidità minima nei bassi strati: intorno al 35-50%.

CONDIZIONI DI SUSCETTIVITA' ALL'INNESCO E ALLA PROPAGAZIONE DI INCENDI BOSCHIVI PREVISTE PER IL 17 SETTEMBRE 2015

		BASSA	MEDIA	ALTA
NORD	VALLE D'AOSTA	AO		
	PIEMONTE	In tutte le province		
	LOMBARDIA	In tutte le province		
	TRENTINO A. A.	In tutte le province		
	VENETO	In tutte le province		
	FRIULI V. GIULIA	In tutte le province		
	LIGURIA	In tutte le province		
	EMILIA-ROMAGNA	PC, PR, RE, MO, RA, FE, BO, FC	RN	
CENTRO E SARDEGNA	TOSCANA	SI, PI, MS, AR, FI, LU, LI, PO, PT	GR	
	UMBRIA		In tutte le province	
	MARCHE		In tutte le province	
	LAZIO	LT, FR	RI, RM, VT	
	ABRUZZO		In tutte le province	
	SARDEGNA	CI, OR, CA, VS, SS, OT	OG, NU	
SUD E SICILIA	MOLISE		IS	CB
	CAMPANIA	CE, NA, SA	AV, BN	
	PUGLIA	TA, LE, BAT, BA, BR	FG	
	BASILICATA	In tutte le province		
	CALABRIA	In tutte le province		
	SICILIA	ME, AG, CL, RG, EN, CT, SR	TP, PA	

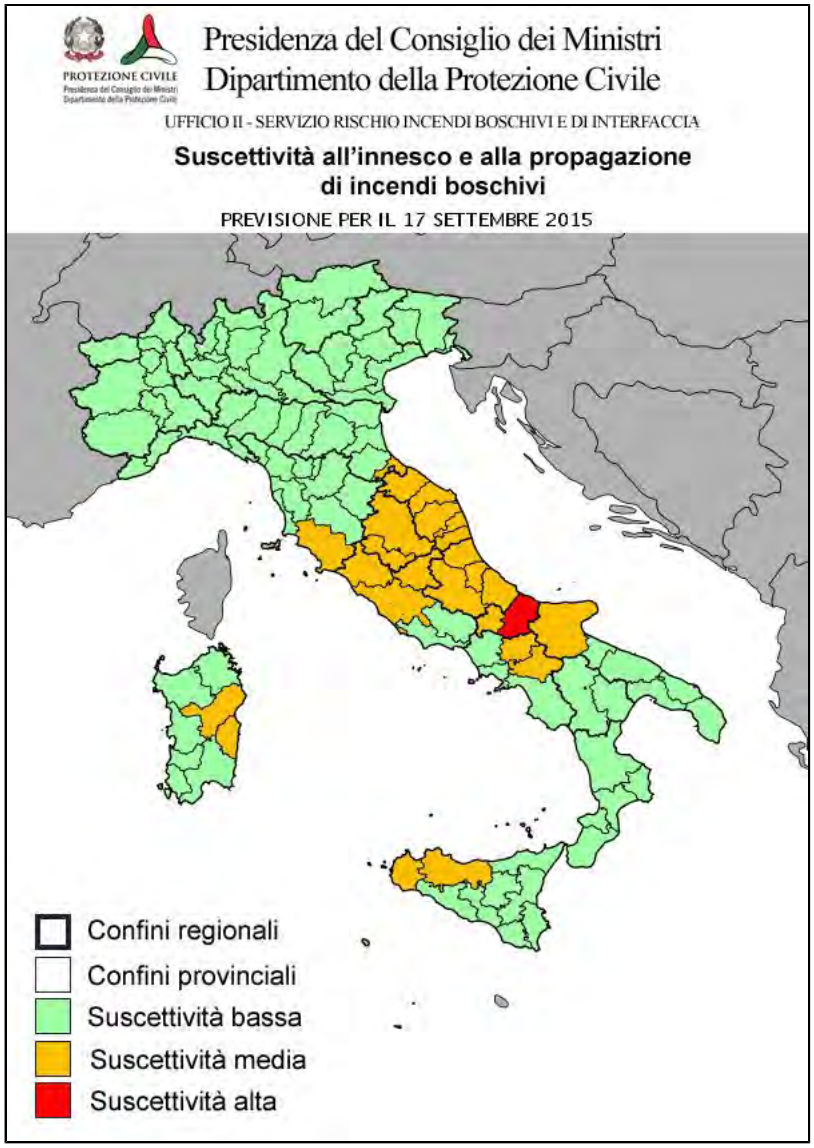

NOTE

CONDIZIONI DI SUSCETTIVITA' ALL'INNESCO E ALLA PROPAGAZIONE DI INCENDI BOSCHIVI PREVISTE PER IL 18 SETTEMBRE 2015

		BASSA	MEDIA	ALTA
NORD	VALLE D'AOSTA	AO		
	PIEMONTE	In tutte le province		
	LOMBARDIA	In tutte le province		
	TRENTINO A. A.	In tutte le province		
	VENETO	In tutte le province		
	FRIULI V. GIULIA	In tutte le province		
	LIGURIA	In tutte le province		
	EMILIA-ROMAGNA	In tutte le province		
CENTRO E SARDEGNA	TOSCANA	In tutte le province		
	UMBRIA	In tutte le province		
	MARCHE	In tutte le province		
	LAZIO	In tutte le province		
	ABRUZZO	In tutte le province		
	SARDEGNA	SS, CA, NU, OR, CI, VS, OG	OT	
SUD E SICILIA	MOLISE		In tutte le province	
	CAMPANIA	NA, CE, SA	AV, BN	
	PUGLIA	BA, TA, BAT, LE, BR	FG	
	BASILICATA	In tutte le province		
	CALABRIA	VV, KR, CS	RC, CZ	
	SICILIA	EN, TP, CL, PA, RG, CT, SR	ME, AG	

NOTE

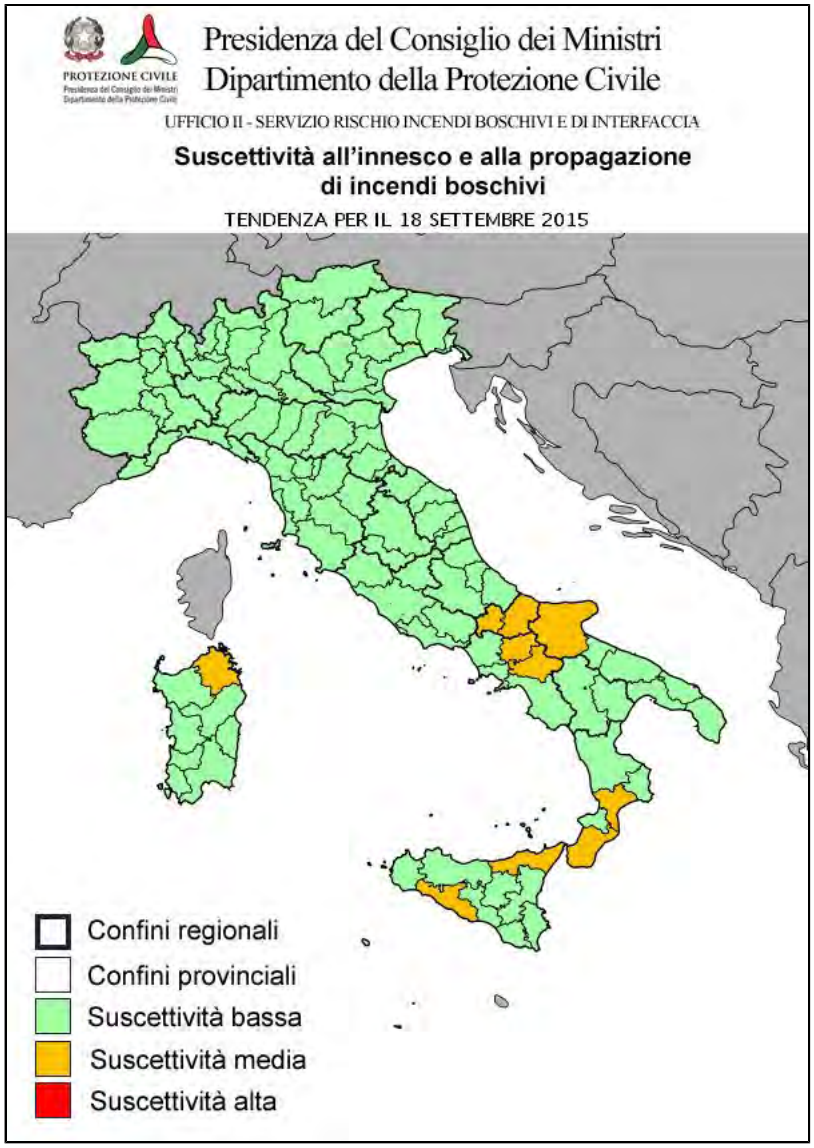

IL VICE CAPO DIPARTIMENTO
ANGELO BORRELLI

Presidenza del Consiglio dei Ministri

DIPARTIMENTO DELLA PROTEZIONE CIVILE
UFFICIO RISCHI IDROGEOLOGICI E ANTROPICI
SERVIZIO RISCHIO INCENDI BOSCHIVI E DI INTERFACCIA

INFORMATIVA N. 207/2015 ***emissione del 17/09/2015***

VISTA la Direttiva Presidente Consiglio dei Ministri 01/7/2011 recante 'Direttiva in materia di lotta attiva agli incendi boschivi' pubblicata nella G.U. n. 208 del 7/9/2011:

VISTO il Decreto attuativo del Capo del Dipartimento della Protezione Civile Rep n. 50 del 19/01/2012;

SULLA BASE dei modelli di analisi delle condizioni favorevoli all'innesco ed alla propagazione degli incendi boschivi in uso presso il Dipartimento della Protezione Civile;

SULLA BASE delle previsioni meteo del Servizio Centro Funzionale Centrale settore Meteo;

SULLA BASE degli elementi notiziari acquisiti;

TENUTO CONTO che il Bollettino di previsione nazionale incendi boschivi e' strutturato su scala provinciale e riporta lo scenario di previsione di natura probabilistica delle condizioni di suscettivita' all'innesco ed alla propagazione degli incendi boschivi, articolate su tre livelli cosi' definiti:

Suscettivita' bassa: ad innesco avvenuto, ancorche' poco probabile, l'incendio si propaghera' in maniera tale che dovrebbe essere fronteggiato con le sole forze ordinarie, comunque necessarie.
Suscettivita' media: ad innesco avvenuto, l'incendio si propaghera' in maniera tale da dover essere tempestivamente fronteggiato con forze ordinarie, altrimenti potrebbe essere necessario un dispiegamento di ulteriori forze per contrastarlo, rafforzando le squadre a terra ed impiegando piccoli e medi mezzi aerei.
Suscettivita' alta: ad innesco avvenuto, l'incendio si propaghera' in maniera tale da poter rapidamente raggiungere dimensioni e intensita' tali da renderlo difficilmente contrastabile con le sole forze ordinarie, ancorche' rinforzate, richiedendo il dispiegamento di ulteriori mezzi aerei.

SI EMETTE IL SEGUENTE

BOLLETTINO DI PREVISIONE NAZIONALE INCENDI BOSCHIVI

PREVISIONI METEO (fornite dal Servizio Centro Funzionale Centrale settore Meteo)

SITUAZIONE: una struttura depressionaria, estesa sull'Europa occidentale, continua a convogliare flussi sud-occidentali umidi ed instabili sulle nostre regioni settentrionali e localmente sulla Toscana. Sul resto del centro e al sud prevarrà una situazione di stabilità atmosferica, con tempo per lo più stabile e temperature al di sopra delle medie del periodo.

Previsioni per il 18 SETTEMBRE 2015

Nord
Precipitazioni: isolati rovesci o temporali sui settori alpini e prealpini e settori appenninici settentrionali.
Venti: deboli variabili, con rinforzi fino a forti sulla Liguria.
Temperature: quasi stazionarie.
Umidità minima nei bassi strati: intorno al 50-75%.

Centro e Sardegna
Precipitazioni: isolati rovesci o temporali sulla Toscana centro-settentrionale, specie durante le ore centrali della giornata.
Venti: moderati settentrionali sulla Sardegna, con rinforzi fino a forti sui settori occidentali. Sulle altre regioni moderati meridionali tendenti a disporsi da nord.
Temperature: in generale lieve diminuzione.
Umidità minima nei bassi strati: intorno al 40-65% .

Sud e Sicilia
Precipitazioni: assenti.
Venti: deboli variabili, con rinforzi dai quadranti meridionali sulla Sicilia occidentale e meridionale.
Temperature: quasi stazionarie.
Umidità minima nei bassi strati: intorno al 35-50%.

CONDIZIONI DI SUSCETTIVITA' ALL'INNESCO E ALLA PROPAGAZIONE DI INCENDI BOSCHIVI PREVISTE PER IL 18 SETTEMBRE 2015

		BASSA	MEDIA	ALTA
NORD	VALLE D'AOSTA	AO		
	PIEMONTE	In tutte le province		
	LOMBARDIA	In tutte le province		
	TRENTINO A. A.	In tutte le province		
	VENETO	In tutte le province		
	FRIULI V. GIULIA	In tutte le province		
	LIGURIA	In tutte le province		
	EMILIA-ROMAGNA	In tutte le province		
CENTRO E SARDEGNA	TOSCANA	In tutte le province		
	UMBRIA	In tutte le province		
	MARCHE	In tutte le province		
	LAZIO	In tutte le province		
	ABRUZZO	TE	CH, AQ, PE	
	SARDEGNA	VS, OG, CA, CI, NU	SS, OR, OT	
SUD E SICILIA	MOLISE			In tutte le province
	CAMPANIA	CE, NA	BN, AV, SA	
	PUGLIA	LE, BA, BR, TA, BAT		FG
	BASILICATA	MT	PZ	
	CALABRIA	VV, KR	RC, CS, CZ	
	SICILIA	SR, TP, CT, EN, CL, RG, PA	ME, AG	

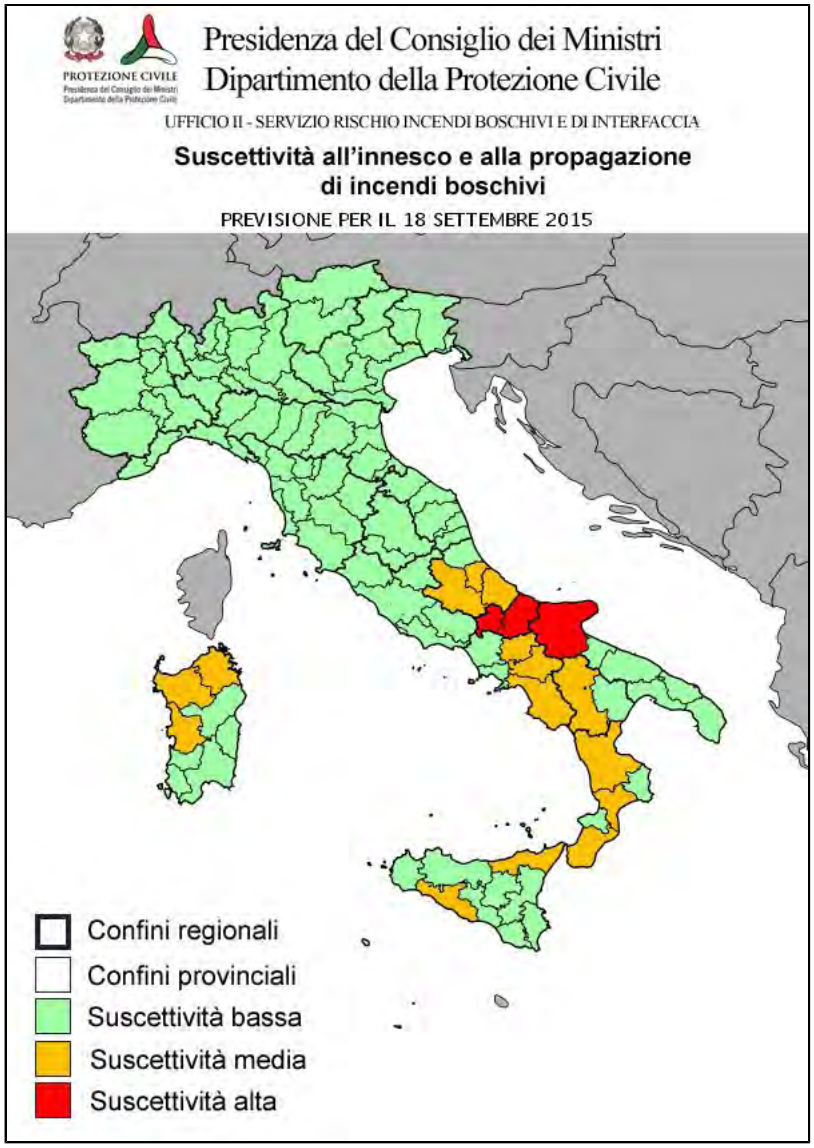

NOTE

CONDIZIONI DI SUSCETTIVITA' ALL'INNESCO E ALLA PROPAGAZIONE DI INCENDI BOSCHIVI PREVISTE PER IL 19 SETTEMBRE 2015

		BASSA	MEDIA	ALTA
NORD	VALLE D'AOSTA	AO		
	PIEMONTE	In tutte le province		
	LOMBARDIA	In tutte le province		
	TRENTINO A. A.	In tutte le province		
	VENETO	In tutte le province		
	FRIULI V. GIULIA	In tutte le province		
	LIGURIA	In tutte le province		
	EMILIA-ROMAGNA	In tutte le province		
CENTRO E SARDEGNA	TOSCANA	In tutte le province		
	UMBRIA	In tutte le province		
	MARCHE	In tutte le province		
	LAZIO	In tutte le province		
	ABRUZZO	In tutte le province		
	SARDEGNA	NU, CI, VS, CA, OG	OT, SS, OR	
SUD E SICILIA	MOLISE		In tutte le province	
	CAMPANIA	SA, NA, CE	BN, AV	
	PUGLIA	BAT, BA	BR, FG, TA, LE	
	BASILICATA	PZ	MT	
	CALABRIA	VV	CZ, CS, KR, RC	
	SICILIA	RG, TP, EN, CT, SR, PA	AG, ME, CL	

NOTE

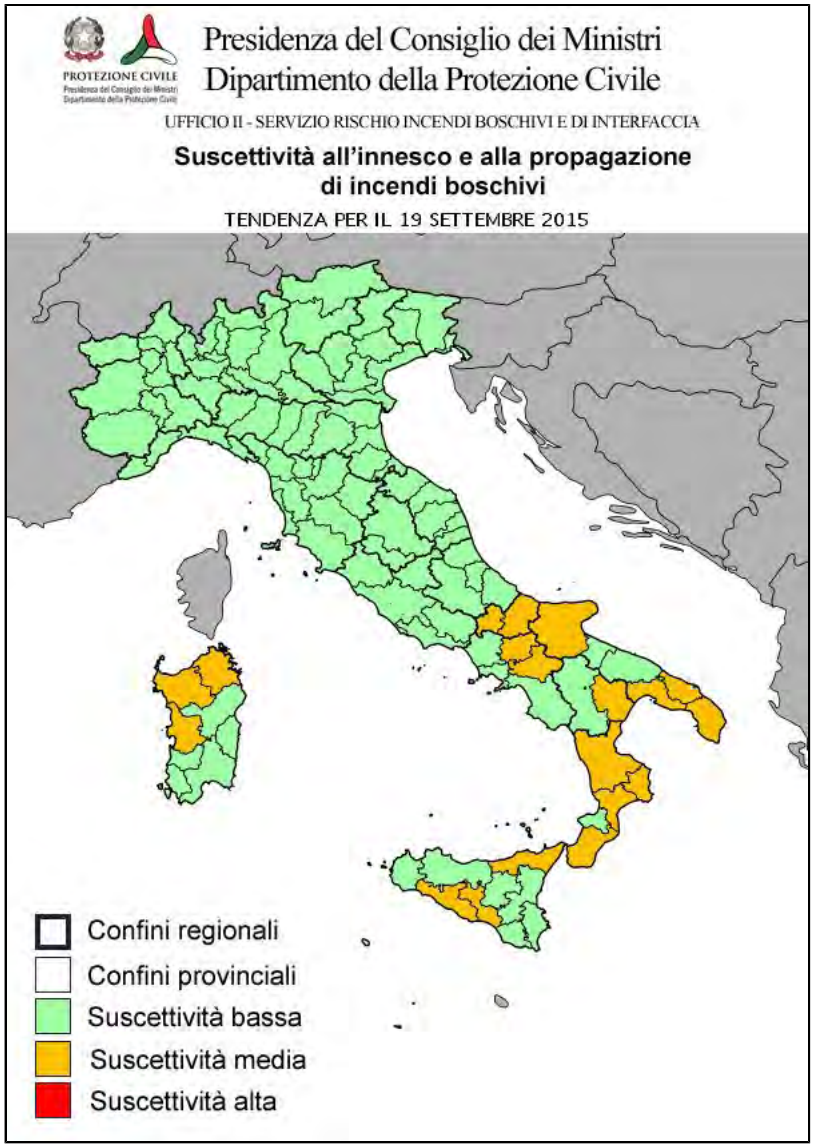

IL VICE CAPO DIPARTIMENTO
ANGELO BORRELLI

Presidenza del Consiglio dei Ministri

DIPARTIMENTO DELLA PROTEZIONE CIVILE
UFFICIO RISCHI IDROGEOLOGICI E ANTROPICI
SERVIZIO RISCHIO INCENDI BOSCHIVI E DI INTERFACCIA

INFORMATIVA N. 208/2015 ***emissione del 18/09/2015***

VISTA la Direttiva Presidente Consiglio dei Ministri 01/7/2011 recante 'Direttiva in materia di lotta attiva agli incendi boschivi' pubblicata nella G.U. n. 208 del 7/9/2011:

VISTO il Decreto attuativo del Capo del Dipartimento della Protezione Civile Rep n. 50 del 19/01/2012;

SULLA BASE dei modelli di analisi delle condizioni favorevoli all'innesco ed alla propagazione degli incendi boschivi in uso presso il Dipartimento della Protezione Civile;

SULLA BASE delle previsioni meteo del Servizio Centro Funzionale Centrale settore Meteo;

SULLA BASE degli elementi notiziari acquisiti;

TENUTO CONTO che il Bollettino di previsione nazionale incendi boschivi e' strutturato su scala provinciale e riporta lo scenario di previsione di natura probabilistica delle condizioni di suscettivita' all'innesco ed alla propagazione degli incendi boschivi, articolate su tre livelli cosi' definiti:

Suscettivita' bassa: ad innesco avvenuto, ancorche' poco probabile, l'incendio si propaghera' in maniera tale che dovrebbe essere fronteggiato con le sole forze ordinarie, comunque necessarie.
Suscettivita' media: ad innesco avvenuto, l'incendio si propaghera' in maniera tale da dover essere tempestivamente fronteggiato con forze ordinarie, altrimenti potrebbe essere necessario un dispiegamento di ulteriori forze per contrastarlo, rafforzando le squadre a terra ed impiegando piccoli e medi mezzi aerei.
Suscettivita' alta: ad innesco avvenuto, l'incendio si propaghera' in maniera tale da poter rapidamente raggiungere dimensioni e intensita' tali da renderlo difficilmente contrastabile con le sole forze ordinarie, ancorche' rinforzate, richiedendo il dispiegamento di ulteriori mezzi aerei.

SI EMETTE IL SEGUENTE

BOLLETTINO DI PREVISIONE NAZIONALE INCENDI BOSCHIVI

PREVISIONI METEO (fornite dal Servizio Centro Funzionale Centrale settore Meteo)

SITUAZIONE: l'ampia struttura depressionaria, che abbraccia gran parte dell'Europa occidentale e settentrionale, continua a convogliare correnti umide sulle regioni centro-settentrionali italiane, con precipitazioni sparse sulle aree alpine; al sud permangono condizioni stabili e temperature al di sopra delle medie del periodo. Domani la struttura depressionaria tenderà a traslare verso meridione apportando un graduale e generale peggioramento al nord, che si estenderà nella giornata di domenica a tutte le regioni centro-meridionali.

Previsioni per il 19 SETTEMBRE 2015

Nord
Precipitazioni: rovesci o temporali sparsi dal pomeriggio, specie su Nord-Ovest e sull'Alto Adige.
Venti: deboli variabili, dal pomeriggio rinforzi da nord, in particolare sui settori alpini, sulla Liguria e sul Triestino.
Temperature: in lieve diminuzione.
Umidità minima nei bassi strati: intorno al 40-50%, in calo dalla sera.

Centro e Sardegna
Precipitazioni: isolati rovesci, specie dal pomeriggio, su Marche, Abruzzo, Molise e settori meridionali di Lazio e Sardegna.
Venti: moderati settentrionali sulla Sardegna, con ulteriori rinforzi dal pomeriggio iniziando dai settori settentrionali; sulle altre regioni deboli settentrionali, tendenti a moderati.
Temperature: in lieve diminuzione.
Umidità minima nei bassi strati: intorno al 40-60%.

Sud e Sicilia
Precipitazioni: isolati rovesci, dal pomeriggio, sulla Campania settentrionale.
Venti: deboli prevalentemente settentrionali, con rinforzi dal pomeriggio su Campania e Sicilia.
Temperature: in diminuzione le massime su Puglia e Campania.
Umidità minima nei bassi strati: intorno al 40-50%.

CONDIZIONI DI SUSCETTIVITA' ALL'INNESCO E ALLA PROPAGAZIONE DI INCENDI BOSCHIVI PREVISTE PER IL 19 SETTEMBRE 2015

		BASSA	MEDIA	ALTA
NORD	VALLE D'AOSTA	AO		
	PIEMONTE	In tutte le province		
	LOMBARDIA	In tutte le province		
	TRENTINO A. A.	In tutte le province		
	VENETO	In tutte le province		
	FRIULI V. GIULIA	In tutte le province		
	LIGURIA	In tutte le province		
	EMILIA-ROMAGNA	In tutte le province		
CENTRO E SARDEGNA	TOSCANA	In tutte le province		
	UMBRIA	In tutte le province		
	MARCHE	In tutte le province		
	LAZIO	In tutte le province		
	ABRUZZO	In tutte le province		
	SARDEGNA	NU, VS, OG	CI, CA, SS, OR, OT	
SUD E SICILIA	MOLISE		In tutte le province	
	CAMPANIA	SA, CE, NA	BN, AV	
	PUGLIA	BR, BA, BAT	FG, LE, TA	
	BASILICATA	PZ	MT	
	CALABRIA		KR, VV, CS	CZ, RC
	SICILIA	TP, PA	RG, EN, CT, AG, CL, SR	ME

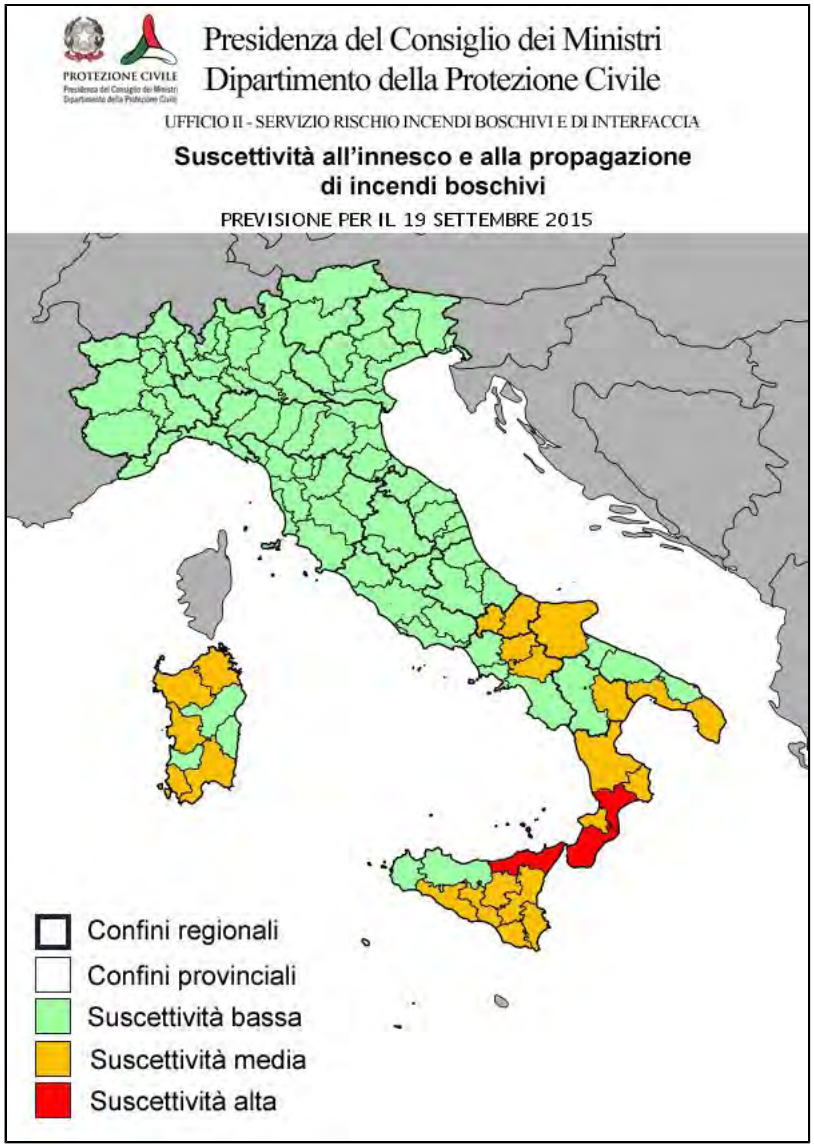

NOTE

CONDIZIONI DI SUSCETTIVITA' ALL'INNESCO E ALLA PROPAGAZIONE DI INCENDI BOSCHIVI PREVISTE PER IL 20 SETTEMBRE 2015

		BASSA	MEDIA	ALTA
NORD	VALLE D'AOSTA	AO		
	PIEMONTE	In tutte le province		
	LOMBARDIA	In tutte le province		
	TRENTINO A. A.	In tutte le province		
	VENETO	In tutte le province		
	FRIULI V. GIULIA	In tutte le province		
	LIGURIA	SP, GE	IM, SV	
	EMILIA-ROMAGNA	In tutte le province		
CENTRO E SARDEGNA	TOSCANA	In tutte le province		
	UMBRIA	In tutte le province		
	MARCHE	In tutte le province		
	LAZIO	In tutte le province		
	ABRUZZO	In tutte le province		
	SARDEGNA	NU, SS, OT, OR	VS, CA, CI, OG	
SUD E SICILIA	MOLISE	In tutte le province		
	CAMPANIA	In tutte le province		
	PUGLIA	In tutte le province		
	BASILICATA	In tutte le province		
	CALABRIA	In tutte le province		
	SICILIA	ME, CT, PA	SR, EN, AG, TP, RG, CL	

NOTE

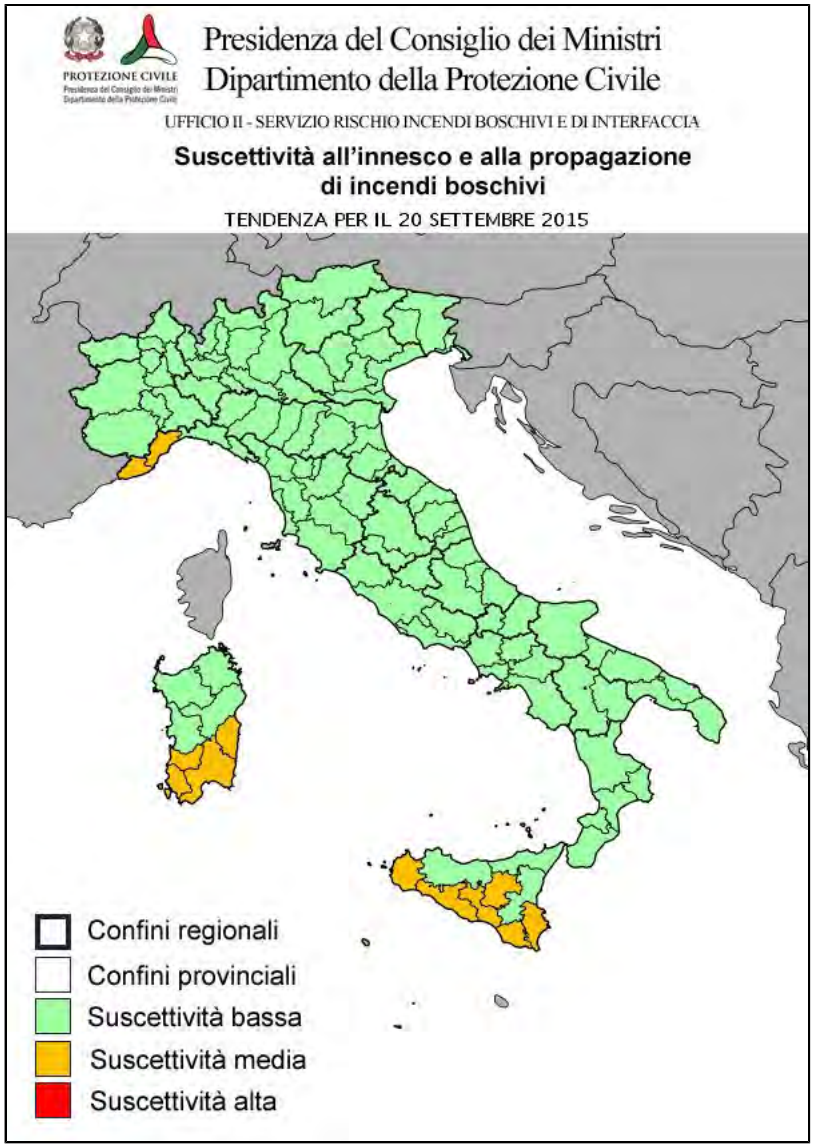

IL VICE CAPO DIPARTIMENTO
ANGELO BORRELLI

Presidenza del Consiglio dei Ministri

DIPARTIMENTO DELLA PROTEZIONE CIVILE
UFFICIO RISCHI IDROGEOLOGICI E ANTROPICI
SERVIZIO RISCHIO INCENDI BOSCHIVI E DI INTERFACCIA

INFORMATIVA N. 210/2015 ***emissione del 20/09/2015***

VISTA la Direttiva Presidente Consiglio dei Ministri 01/7/2011 recante 'Direttiva in materia di lotta attiva agli incendi boschivi' pubblicata nella G.U. n. 208 del 7/9/2011:

VISTO il Decreto attuativo del Capo del Dipartimento della Protezione Civile Rep n. 50 del 19/01/2012;

SULLA BASE dei modelli di analisi delle condizioni favorevoli all'innesco ed alla propagazione degli incendi boschivi in uso presso il Dipartimento della Protezione Civile;

SULLA BASE delle previsioni meteo del Servizio Centro Funzionale Centrale settore Meteo;

SULLA BASE degli elementi notiziari acquisiti;

TENUTO CONTO che il Bollettino di previsione nazionale incendi boschivi e' strutturato su scala provinciale e riporta lo scenario di previsione di natura probabilistica delle condizioni di suscettivita' all'innesco ed alla propagazione degli incendi boschivi, articolate su tre livelli cosi' definiti:

Suscettivita' bassa: ad innesco avvenuto, ancorche' poco probabile, l'incendio si propaghera' in maniera tale che dovrebbe essere fronteggiato con le sole forze ordinarie, comunque necessarie.
Suscettivita' media: ad innesco avvenuto, l'incendio si propaghera' in maniera tale da dover essere tempestivamente fronteggiato con forze ordinarie, altrimenti potrebbe essere necessario un dispiegamento di ulteriori forze per contrastarlo, rafforzando le squadre a terra ed impiegando piccoli e medi mezzi aerei.
Suscettivita' alta: ad innesco avvenuto, l'incendio si propaghera' in maniera tale da poter rapidamente raggiungere dimensioni e intensita' tali da renderlo difficilmente contrastabile con le sole forze ordinarie, ancorche' rinforzate, richiedendo il dispiegamento di ulteriori mezzi aerei.

SI EMETTE IL SEGUENTE

BOLLETTINO DI PREVISIONE NAZIONALE INCENDI BOSCHIVI

PREVISIONI METEO (fornite dal Servizio Centro Funzionale Centrale settore Meteo)

SITUAZIONE: il nucleo depressionario presente sulle nostre regioni centro-meridionali tenderà già dalle prossime ore ad allontanarsi verso la penisola ellenica. Rimarranno pertanto oggi condizioni di instabilità su tutto il versante adriatico centro-meridionale e sulle restanti regioni meridionali con una ventilazione che tenderà a disporsi dai quadranti settentrionali su tutta la Penisola. Nella giornata di domani residue precipitazioni su tutto il versante ionico e sulla Sicilia settentrionale con tempo che rimarrà stabile fino alla serata di martedì quando una nuova perturbazione atlantica si avvicinerà alle Alpi.

Previsioni per il 21 SETTEMBRE 2015

Nord
Precipitazioni: assenti o non rilevanti.
Venti: moderati nord-orientali sul Golfo di Trieste con rinforzi; deboli orientali altrove.
Temperature: in lieve diminuzione.
Umidità minima nei bassi strati: intorno al 40-50%.

Centro e Sardegna
Precipitazioni: isolate residue fino al mattino su Abruzzo e Molise. Assenti o non rilevanti altrove.
Venti: moderati o tesi settentrionali su tutte le regioni con raffiche sui settori adriatici.
Temperature: senza grandi variazioni.
Umidità minima nei bassi strati: intorno al 40-50%.

Sud e Sicilia
Precipitazioni: da isolate a sparse, anche a carattere di rovescio o temporale, su Puglia, Basilicata, Calabria e Sicilia settentrionale, in attenuazione durante la giornata. Isolate deboli sulle restanti aree.
Venti: da moderati a temporaneamente forti settentrionali su tutte le regioni.
Temperature: in lieve diminuzione.
Umidità minima nei bassi strati: intorno al 40-50%.

CONDIZIONI DI SUSCETTIVITA' ALL'INNESCO E ALLA PROPAGAZIONE DI INCENDI BOSCHIVI PREVISTE PER IL 21 SETTEMBRE 2015

		BASSA	MEDIA	ALTA
NORD	VALLE D'AOSTA	AO		
	PIEMONTE	In tutte le province		
	LOMBARDIA	In tutte le province		
	TRENTINO A. A.	In tutte le province		
	VENETO	In tutte le province		
	FRIULI V. GIULIA	In tutte le province		
	LIGURIA	In tutte le province		
	EMILIA-ROMAGNA	In tutte le province		
CENTRO E SARDEGNA	TOSCANA	In tutte le province		
	UMBRIA	In tutte le province		
	MARCHE	In tutte le province		
	LAZIO	In tutte le province		
	ABRUZZO	In tutte le province		
	SARDEGNA	SS, OR, VS, CI, NU	OT, OG, CA	
SUD E SICILIA	MOLISE	In tutte le province		
	CAMPANIA		In tutte le province	
	PUGLIA	In tutte le province		
	BASILICATA	MT	PZ	
	CALABRIA	CZ, KR	CS, RC, VV	
	SICILIA	PA, EN, TP	ME, SR, RG, CL, CT, AG	

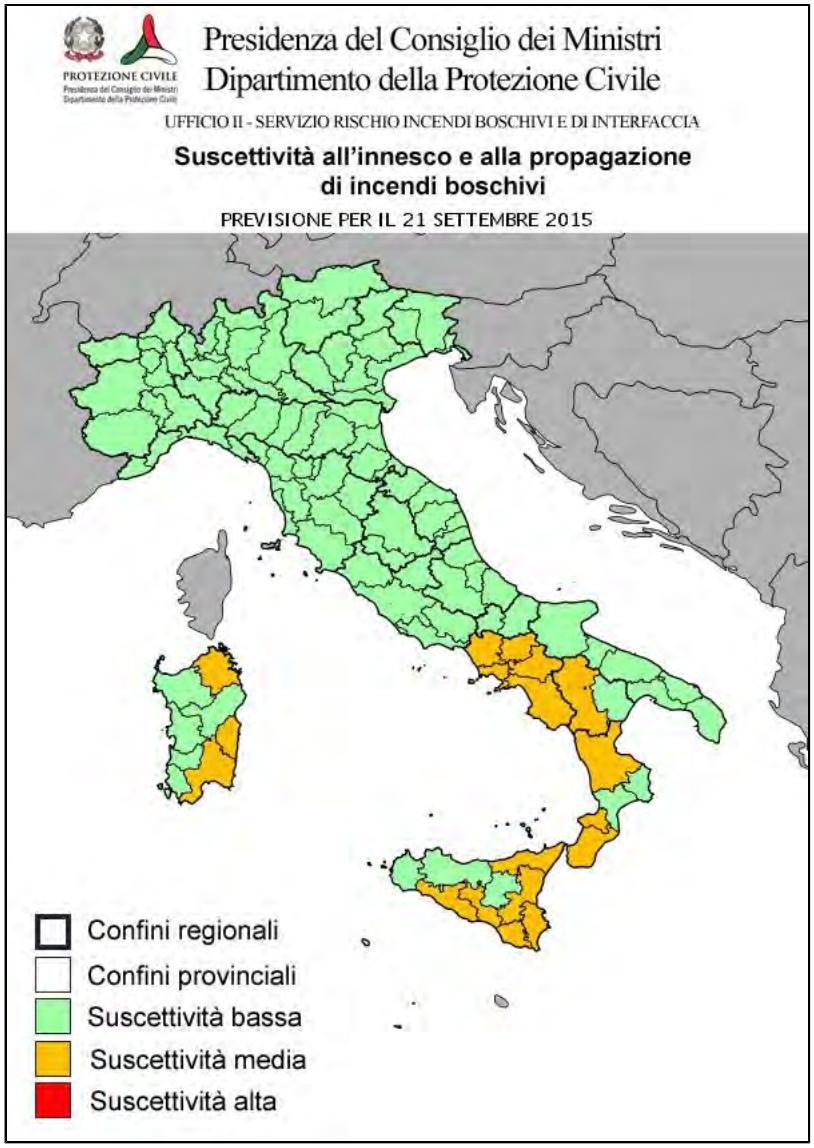

NOTE

CONDIZIONI DI SUSCETTIVITA' ALL'INNESCO E ALLA PROPAGAZIONE DI INCENDI BOSCHIVI PREVISTE PER IL 22 SETTEMBRE 2015

		BASSA	MEDIA	ALTA
NORD	VALLE D'AOSTA	AO		
	PIEMONTE	In tutte le province		
	LOMBARDIA	In tutte le province		
	TRENTINO A. A.	In tutte le province		
	VENETO	In tutte le province		
	FRIULI V. GIULIA	In tutte le province		
	LIGURIA	In tutte le province		
	EMILIA-ROMAGNA	In tutte le province		
CENTRO E SARDEGNA	TOSCANA	In tutte le province		
	UMBRIA	In tutte le province		
	MARCHE	In tutte le province		
	LAZIO	In tutte le province		
	ABRUZZO	In tutte le province		
	SARDEGNA	OG, NU, SS, OR	VS, OT, CI, CA	
SUD E SICILIA	MOLISE	In tutte le province		
	CAMPANIA	CE, BN	SA, NA, AV	
	PUGLIA	BA, BAT, FG, LE, BR	TA	
	BASILICATA		In tutte le province	
	CALABRIA	VV	CZ, KR, RC, CS	
	SICILIA	CT, TP, EN, PA	CL, ME, SR, RG, AG	

NOTE

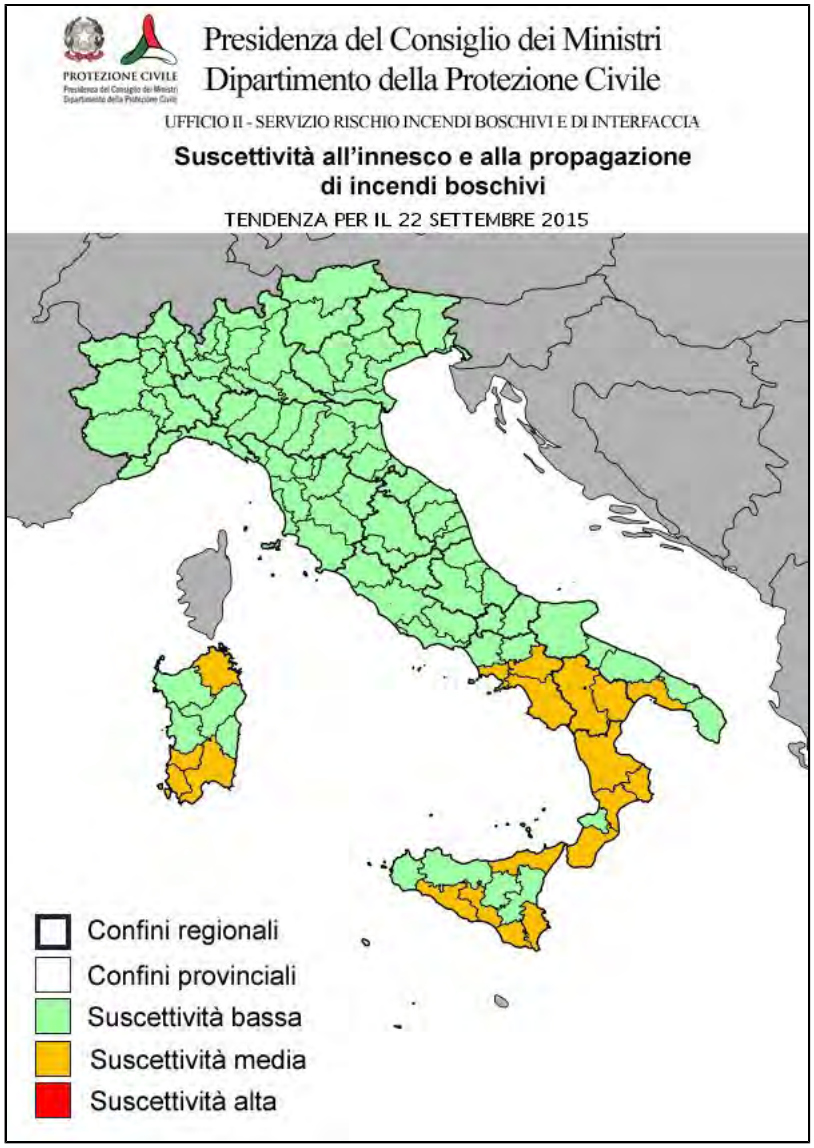

IL VICE CAPO DIPARTIMENTO
ANGELO BORRELLI

Presidenza del Consiglio dei Ministri

DIPARTIMENTO DELLA PROTEZIONE CIVILE
UFFICIO RISCHI IDROGEOLOGICI E ANTROPICI
SERVIZIO RISCHIO INCENDI BOSCHIVI E DI INTERFACCIA

INFORMATIVA N. 211/2015 ***emissione del 21/09/2015***

VISTA la Direttiva Presidente Consiglio dei Ministri 01/7/2011 recante 'Direttiva in materia di lotta attiva agli incendi boschivi' pubblicata nella G.U. n. 208 del 7/9/2011:

VISTO il Decreto attuativo del Capo del Dipartimento della Protezione Civile Rep n. 50 del 19/01/2012;

SULLA BASE dei modelli di analisi delle condizioni favorevoli all'innesco ed alla propagazione degli incendi boschivi in uso presso il Dipartimento della Protezione Civile;

SULLA BASE delle previsioni meteo del Servizio Centro Funzionale Centrale settore Meteo;

SULLA BASE degli elementi notiziari acquisiti;

TENUTO CONTO che il Bollettino di previsione nazionale incendi boschivi e' strutturato su scala provinciale e riporta lo scenario di previsione di natura probabilistica delle condizioni di suscettivita' all'innesco ed alla propagazione degli incendi boschivi, articolate su tre livelli cosi' definiti:

Suscettivita' bassa: ad innesco avvenuto, ancorche' poco probabile, l'incendio si propaghera' in maniera tale che dovrebbe essere fronteggiato con le sole forze ordinarie, comunque necessarie.
Suscettivita' media: ad innesco avvenuto, l'incendio si propaghera' in maniera tale da dover essere tempestivamente fronteggiato con forze ordinarie, altrimenti potrebbe essere necessario un dispiegamento di ulteriori forze per contrastarlo, rafforzando le squadre a terra ed impiegando piccoli e medi mezzi aerei.
Suscettivita' alta: ad innesco avvenuto, l'incendio si propaghera' in maniera tale da poter rapidamente raggiungere dimensioni e intensita' tali da renderlo difficilmente contrastabile con le sole forze ordinarie, ancorche' rinforzate, richiedendo il dispiegamento di ulteriori mezzi aerei.

SI EMETTE IL SEGUENTE

BOLLETTINO DI PREVISIONE NAZIONALE INCENDI BOSCHIVI

PREVISIONI METEO (fornite dal Servizio Centro Funzionale Centrale settore Meteo)

SITUAZIONE: un nucleo depressionario presente tra ionio e penisola ellenica determinerà, in giornata residue, condizioni di instabilità sulle regioni ioniche peninsulari, mentre sul resto prevarranno condizioni di tempo stabile e soleggiato. Domani tempo ancora soleggiato sull'Italia mentre dalla serata una nuova perturbazione atlantica si avvicinerà alle Alpi. Mercoledì il sistema perturbato porterà maltempo sulle regioni settentrionali con parziale coinvolgimento del centro.

Previsioni per il 22 SETTEMBRE 2015

Nord
Precipitazioni: isolati rovesci o temporali su zone alpine, con parziale interessamento dei settori prealpini e pedemontani, e su Liguria di Levante ed Appennino emiliano.
Venti: da deboli a moderati meridionali con rinforzi serali fino a forti sulla Liguria.
Temperature: in lieve diminuzione al nord-ovest.
Umidità minima nei bassi strati: intorno al 40-50%.

Centro e Sardegna
Precipitazioni: isolati rovesci o temporali sull'alta Toscana; assenti o non rilevanti altrove.
Venti: tendenti a tesi o forti occidentali sulla Sardegna settentrionale; da deboli a moderati occidentali sulle restanti zone.
Temperature: in lieve aumento sui settori adriatici.
Umidità minima nei bassi strati: intorno al 30-40%.

Sud e Sicilia
Precipitazioni: isolate sulla Sicilia settentrionale, assenti o non rilevanti altrove.
Venti: da deboli a moderati mediamente occidentali su tutte le regioni con residui rinforzi da nord su Puglia, Sicilia e Calabria ionica.
Temperature: in lieve aumento.
Umidità minima nei bassi strati: intorno al 30-40%.

CONDIZIONI DI SUSCETTIVITA' ALL'INNESCO E ALLA PROPAGAZIONE DI INCENDI BOSCHIVI PREVISTE PER IL 22 SETTEMBRE 2015

		BASSA	MEDIA	ALTA
NORD	VALLE D'AOSTA	AO		
	PIEMONTE	In tutte le province		
	LOMBARDIA	In tutte le province		
	TRENTINO A. A.	In tutte le province		
	VENETO	In tutte le province		
	FRIULI V. GIULIA	In tutte le province		
	LIGURIA	In tutte le province		
	EMILIA-ROMAGNA	In tutte le province		
CENTRO E SARDEGNA	TOSCANA	In tutte le province		
	UMBRIA	In tutte le province		
	MARCHE	In tutte le province		
	LAZIO	In tutte le province		
	ABRUZZO	In tutte le province		
	SARDEGNA	NU, OG, OR, VS, CI, SS	CA, OT	
SUD E SICILIA	MOLISE	In tutte le province		
	CAMPANIA	BN, AV, NA, CE	SA	
	PUGLIA	In tutte le province		
	BASILICATA	In tutte le province		
	CALABRIA	VV, KR, CS	RC, CZ	
	SICILIA	EN, ME, PA, CT	SR, RG, AG, TP, CL	

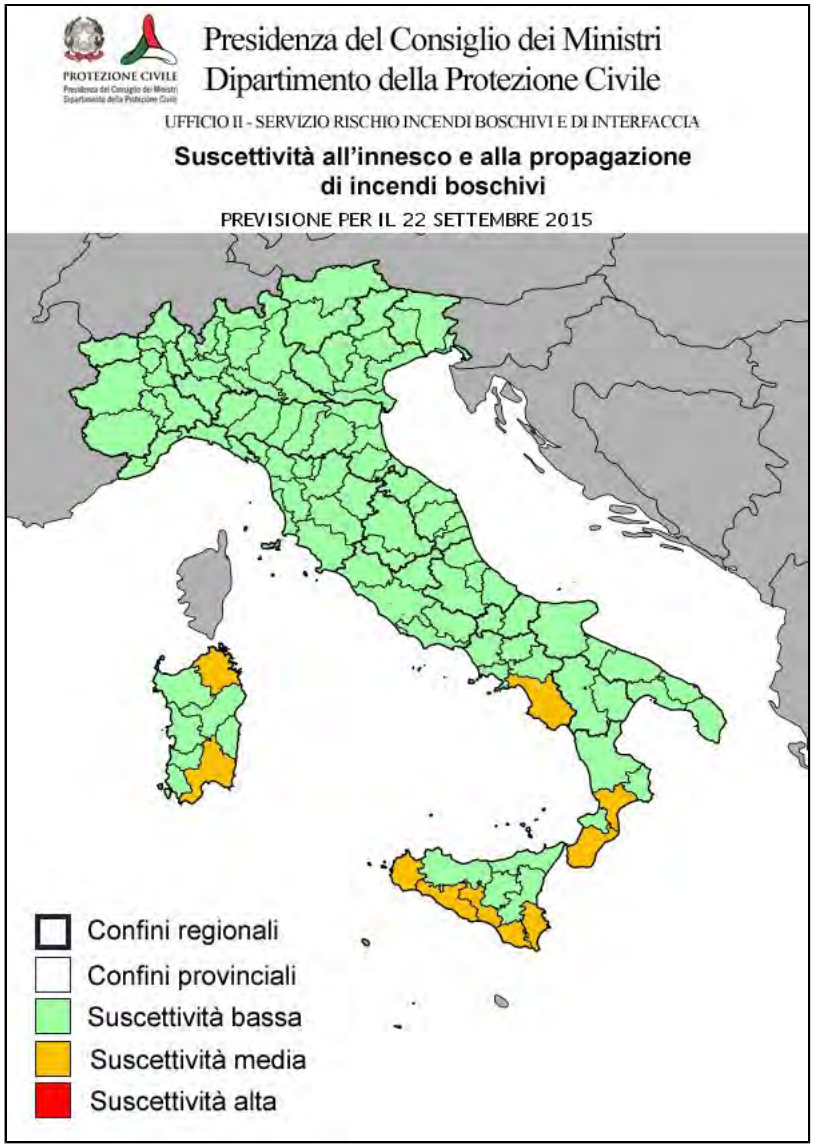

NOTE

CONDIZIONI DI SUSCETTIVITA' ALL'INNESCO E ALLA PROPAGAZIONE DI INCENDI BOSCHIVI PREVISTE PER IL 23 SETTEMBRE 2015

		BASSA	MEDIA	ALTA
NORD	VALLE D'AOSTA	AO		
	PIEMONTE	In tutte le province		
	LOMBARDIA	In tutte le province		
	TRENTINO A. A.	In tutte le province		
	VENETO	In tutte le province		
	FRIULI V. GIULIA	In tutte le province		
	LIGURIA	In tutte le province		
	EMILIA-ROMAGNA	In tutte le province		
CENTRO E SARDEGNA	TOSCANA	In tutte le province		
	UMBRIA	In tutte le province		
	MARCHE	In tutte le province		
	LAZIO	In tutte le province		
	ABRUZZO	AQ, TE, CH	PE	
	SARDEGNA	OG, NU, SS, OR, VS, CI	OT, CA	
SUD E SICILIA	MOLISE	IS	CB	
	CAMPANIA	NA, SA, CE	AV, BN	
	PUGLIA	BR, TA, BAT, BA, LE	FG	
	BASILICATA	In tutte le province		
	CALABRIA	CS, KR, VV, RC	CZ	
	SICILIA	In tutte le province		

NOTE

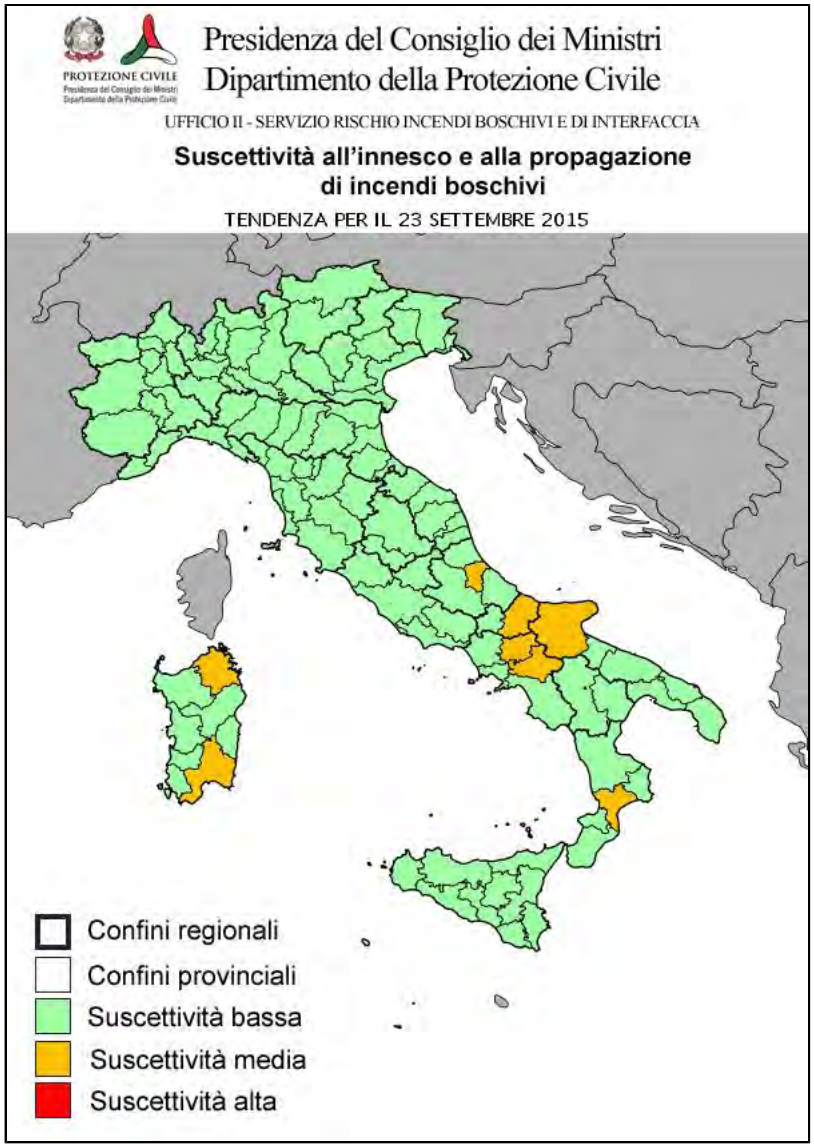

IL VICE CAPO DIPARTIMENTO
ANGELO BORRELLI

Presidenza del Consiglio dei Ministri

DIPARTIMENTO DELLA PROTEZIONE CIVILE
UFFICIO RISCHI IDROGEOLOGICI E ANTROPICI
SERVIZIO RISCHIO INCENDI BOSCHIVI E DI INTERFACCIA

INFORMATIVA N. 212/2015 ***emissione del 22/09/2015***

VISTA la Direttiva Presidente Consiglio dei Ministri 01/7/2011 recante 'Direttiva in materia di lotta attiva agli incendi boschivi' pubblicata nella G.U. n. 208 del 7/9/2011:

VISTO il Decreto attuativo del Capo del Dipartimento della Protezione Civile Rep n. 50 del 19/01/2012;

SULLA BASE dei modelli di analisi delle condizioni favorevoli all'innesco ed alla propagazione degli incendi boschivi in uso presso il Dipartimento della Protezione Civile;

SULLA BASE delle previsioni meteo del Servizio Centro Funzionale Centrale settore Meteo;

SULLA BASE degli elementi notiziari acquisiti;

TENUTO CONTO che il Bollettino di previsione nazionale incendi boschivi e' strutturato su scala provinciale e riporta lo scenario di previsione di natura probabilistica delle condizioni di suscettivita' all'innesco ed alla propagazione degli incendi boschivi, articolate su tre livelli cosi' definiti:

Suscettivita' bassa: ad innesco avvenuto, ancorche' poco probabile, l'incendio si propaghera' in maniera tale che dovrebbe essere fronteggiato con le sole forze ordinarie, comunque necessarie.
Suscettivita' media: ad innesco avvenuto, l'incendio si propaghera' in maniera tale da dover essere tempestivamente fronteggiato con forze ordinarie, altrimenti potrebbe essere necessario un dispiegamento di ulteriori forze per contrastarlo, rafforzando le squadre a terra ed impiegando piccoli e medi mezzi aerei.
Suscettivita' alta: ad innesco avvenuto, l'incendio si propaghera' in maniera tale da poter rapidamente raggiungere dimensioni e intensita' tali da renderlo difficilmente contrastabile con le sole forze ordinarie, ancorche' rinforzate, richiedendo il dispiegamento di ulteriori mezzi aerei.

SI EMETTE IL SEGUENTE

BOLLETTINO DI PREVISIONE NAZIONALE INCENDI BOSCHIVI

PREVISIONI METEO (fornite dal Servizio Centro Funzionale Centrale settore Meteo)

SITUAZIONE:un debole promontorio interciclonico determinerà ancora per qualche ora condizioni di tempo stabile e soleggiato sull'Italia. Dalla serata odierna una nuova perturbazione atlantica si avvicinerà alle Alpi causando un peggioramento del tempo. Domani tutte le regioni settentrionali saranno interessate dal maltempo che, nel corso della giornata, si estenderà anche al centro e a parte del sud. Giovedì il sud e le regioni centrali adriatiche saranno ancora sotto gli effetti della perturbazione mentre le restanti zone vedranno un miglioramento.

Previsioni per il 23 SETTEMBRE 2015

Nord
Precipitazioni: piogge diffuse anche a carattere di rovescio o temporale già dalle prime ore del mattino su Lombardia, Emilia-Romagna, Liguria di ponente e su tutto il Nord-Est.
Venti: meridionali, inizialmente forti sulla Liguria in attenuazione nel corso della giornata.
Temperature: in lieve diminuzione al nord-est.
Umidità minima nei bassi strati: intorno al 40-50%.

Centro e Sardegna
Precipitazioni: piogge diffuse, anche a carattere di rovescio o temporale inizialmente sulla Toscana e in estensione a tutte le regioni del centro. Isolati rovesci sulla Sardegna.
Venti: forti nord-occidentali sulla Sardegna settentrionale, moderati altrove; moderati occidentali sulle restanti zone.
Temperature: senza variazioni di rilievo.
Umidità minima nei bassi strati: intorno al 40-50%.

Sud e Sicilia
Precipitazioni: a fine giornata, diffuse sulla Campania ed isolate sulla Sicilia occidentale; assenti o non rilevanti altrove.
Venti: da deboli a moderati; mediamente occidentali sulla Sicilia, da sud sulle restanti regioni.
Temperature: in lieve aumento.
Umidità minima nei bassi strati: intorno al 40-50%.

CONDIZIONI DI SUSCETTIVITA' ALL'INNESCO E ALLA PROPAGAZIONE DI INCENDI BOSCHIVI PREVISTE PER IL 23 SETTEMBRE 2015

		BASSA	MEDIA	ALTA
NORD	VALLE D'AOSTA	AO		
	PIEMONTE	In tutte le province		
	LOMBARDIA	In tutte le province		
	TRENTINO A. A.	In tutte le province		
	VENETO	In tutte le province		
	FRIULI V. GIULIA	In tutte le province		
	LIGURIA	SP, GE	SV, IM	
	EMILIA-ROMAGNA	In tutte le province		
CENTRO E SARDEGNA	TOSCANA	In tutte le province		
	UMBRIA	In tutte le province		
	MARCHE	In tutte le province		
	LAZIO	In tutte le province		
	ABRUZZO	TE, AQ	CH, PE	
	SARDEGNA	SS, OR, VS, CI	OT, NU, CA, OG	
SUD E SICILIA	MOLISE		IS	CB
	CAMPANIA		In tutte le province	
	PUGLIA	TA, BR, LE, BA	BAT	FG
	BASILICATA		In tutte le province	
	CALABRIA	VV	RC, CZ, KR, CS	
	SICILIA	PA, SR, TP	CL, AG, RG, EN, ME, CT	

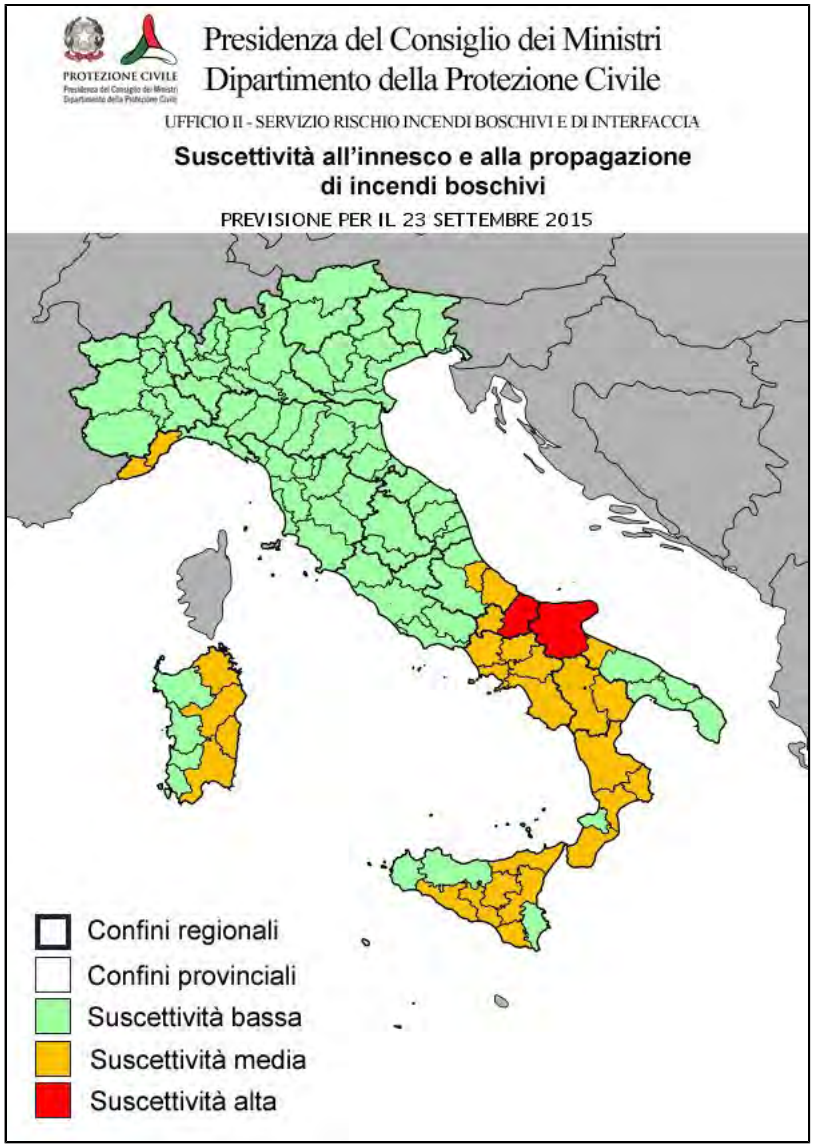

NOTE

CONDIZIONI DI SUSCETTIVITA' ALL'INNESCO E ALLA PROPAGAZIONE DI INCENDI BOSCHIVI PREVISTE PER IL 24 SETTEMBRE 2015

		BASSA	MEDIA	ALTA
NORD	VALLE D'AOSTA	AO		
	PIEMONTE	In tutte le province		
	LOMBARDIA	In tutte le province		
	TRENTINO A. A.	In tutte le province		
	VENETO	In tutte le province		
	FRIULI V. GIULIA	In tutte le province		
	LIGURIA	In tutte le province		
	EMILIA-ROMAGNA	In tutte le province		
CENTRO E SARDEGNA	TOSCANA	In tutte le province		
	UMBRIA	In tutte le province		
	MARCHE	In tutte le province		
	LAZIO	In tutte le province		
	ABRUZZO	In tutte le province		
	SARDEGNA	OG, OR, OT, SS, NU	VS, CA, CI	
SUD E SICILIA	MOLISE	In tutte le province		
	CAMPANIA	In tutte le province		
	PUGLIA	In tutte le province		
	BASILICATA	In tutte le province		
	CALABRIA	VV	RC, CZ, CS, KR	
	SICILIA	TP, PA, EN	CL, SR, RG, AG, ME, CT	

NOTE

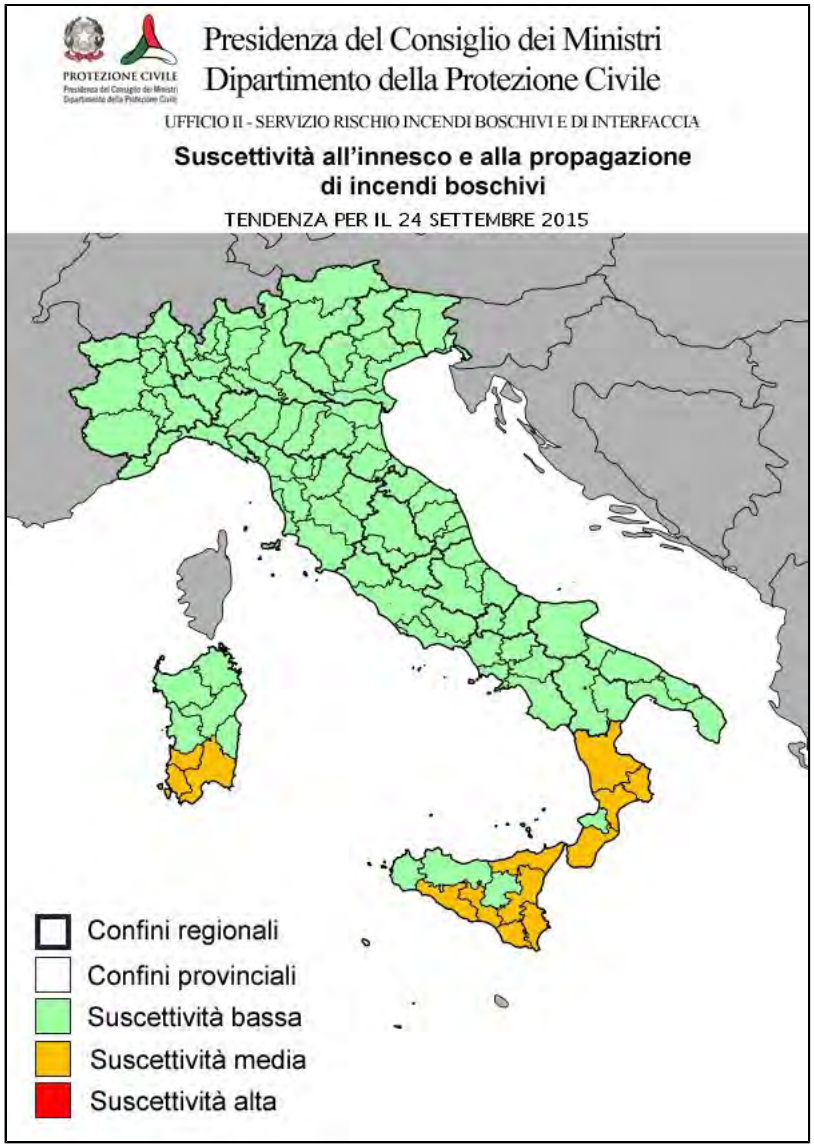

IL VICE CAPO DIPARTIMENTO
ANGELO BORRELLI

Presidenza del Consiglio dei Ministri

DIPARTIMENTO DELLA PROTEZIONE CIVILE
UFFICIO RISCHI IDROGEOLOGICI E ANTROPICI
SERVIZIO RISCHIO INCENDI BOSCHIVI E DI INTERFACCIA

INFORMATIVA N. 213/2015 ***emissione del 23/09/2015***

VISTA la Direttiva Presidente Consiglio dei Ministri 01/7/2011 recante 'Direttiva in materia di lotta attiva agli incendi boschivi' pubblicata nella G.U. n. 208 del 7/9/2011:

VISTO il Decreto attuativo del Capo del Dipartimento della Protezione Civile Rep n. 50 del 19/01/2012;

SULLA BASE dei modelli di analisi delle condizioni favorevoli all'innesco ed alla propagazione degli incendi boschivi in uso presso il Dipartimento della Protezione Civile;

SULLA BASE delle previsioni meteo del Servizio Centro Funzionale Centrale settore Meteo;

SULLA BASE degli elementi notiziari acquisiti;

TENUTO CONTO che il Bollettino di previsione nazionale incendi boschivi e' strutturato su scala provinciale e riporta lo scenario di previsione di natura probabilistica delle condizioni di suscettivita' all'innesco ed alla propagazione degli incendi boschivi, articolate su tre livelli cosi' definiti:

Suscettivita' bassa: ad innesco avvenuto, ancorche' poco probabile, l'incendio si propaghera' in maniera tale che dovrebbe essere fronteggiato con le sole forze ordinarie, comunque necessarie.
Suscettivita' media: ad innesco avvenuto, l'incendio si propaghera' in maniera tale da dover essere tempestivamente fronteggiato con forze ordinarie, altrimenti potrebbe essere necessario un dispiegamento di ulteriori forze per contrastarlo, rafforzando le squadre a terra ed impiegando piccoli e medi mezzi aerei.
Suscettivita' alta: ad innesco avvenuto, l'incendio si propaghera' in maniera tale da poter rapidamente raggiungere dimensioni e intensita' tali da renderlo difficilmente contrastabile con le sole forze ordinarie, ancorche' rinforzate, richiedendo il dispiegamento di ulteriori mezzi aerei.

SI EMETTE IL SEGUENTE

BOLLETTINO DI PREVISIONE NAZIONALE INCENDI BOSCHIVI

PREVISIONI METEO (fornite dal Servizio Centro Funzionale Centrale settore Meteo)

SITUAZIONE:una perturbazione atlantica causerà oggi un peggioramento del tempo sul nostro Paese a partire dalle regioni settentrionali, estendendosi nel corso della giornata anche al centro. Domani il maltempo si porterà sulle regioni meridionali, con persistenza anche sulle regioni del medio-versante adriatico, accompagnato da un aumento della ventilazione. Venerdì il tempo tenderà a migliorare, seppur con residua instabilità al sud e sulle regioni centrali adriatiche.

Previsioni per il 24 SETTEMBRE 2015

Nord
Precipitazioni: da isolate a sparse, anche a carattere di rovescio o temporale, su Veneto, Friuli Venezia Giulia, Lombardia sud-orientale ed Emilia-Romagna; assenti o non rilevanti altrove.
Venti: moderati dai quadranti settentrionali, con rinforzi sui settori alpini, sulla Liguria e di Bora sul Golfo di Trieste.
Temperature: in diminuzione le massime sull'Emilia-Romagna e localmente su Veneto e Friuli Venezia Giulia; in aumento le massime sulle regioni occidentali.
Umidità minima nei bassi strati: intorno al 40-50%.

Centro e Sardegna
Precipitazioni: da sparse a diffuse, anche a carattere di rovescio o temporale, su Marche, Abruzzo e Molise; da isolate a sparse sulle restanti regioni peninsulari, anche a carattere di rovescio o breve temporale, specie sulle zone interne e montuose; assenti o non rilevanti sulla Sardegna.
Venti: da forti a burrasca nord-occidentali sulla Sardegna; da moderati a localmente forti settentrionali sulle restanti regioni.
Temperature: in sensibile diminuzione le massime sulle regioni del versante adriatico; senza variazioni di rilievo altrove.
Umidità minima nei bassi strati: intorno al 40-50%.

Sud e Sicilia
Precipitazioni: da isolate a sparse, anche a carattere di rovescio o temporale, su tutte le regioni; più probabili e diffuse su Puglia, Campania e versante tirrenico di Basilicata e Calabria centro-settentrionale.
Venti: da moderati a forti: dai quadranti occidentali sulle regioni del versante tirrenico e sulla Sicilia e dai quadranti meridionali su Puglia e versante ionico, in graduale rotazione dai quadranti occidentali.
Temperature: senza variazioni di rilievo.
Umidità minima nei bassi strati: intorno al 40-50%.

CONDIZIONI DI SUSCETTIVITA' ALL'INNESCO E ALLA PROPAGAZIONE DI INCENDI BOSCHIVI PREVISTE PER IL 24 SETTEMBRE 2015

		BASSA	MEDIA	ALTA
NORD	VALLE D'AOSTA	AO		
	PIEMONTE	In tutte le province		
	LOMBARDIA	In tutte le province		
	TRENTINO A. A.	In tutte le province		
	VENETO	In tutte le province		
	FRIULI V. GIULIA	In tutte le province		
	LIGURIA	GE, SP	SV, IM	
	EMILIA-ROMAGNA	In tutte le province		
CENTRO E SARDEGNA	TOSCANA	In tutte le province		
	UMBRIA	In tutte le province		
	MARCHE	In tutte le province		
	LAZIO	In tutte le province		
	ABRUZZO	In tutte le province		
	SARDEGNA	VS, OG, OR, OT, SS	NU, CA, CI	
SUD E SICILIA	MOLISE	In tutte le province		
	CAMPANIA	In tutte le province		
	PUGLIA	BA, TA, BAT, BR, FG	LE	
	BASILICATA		In tutte le province	
	CALABRIA	VV, KR	RC, CZ, CS	
	SICILIA	EN, TP, PA	ME, CL, CT, SR, AG, RG	

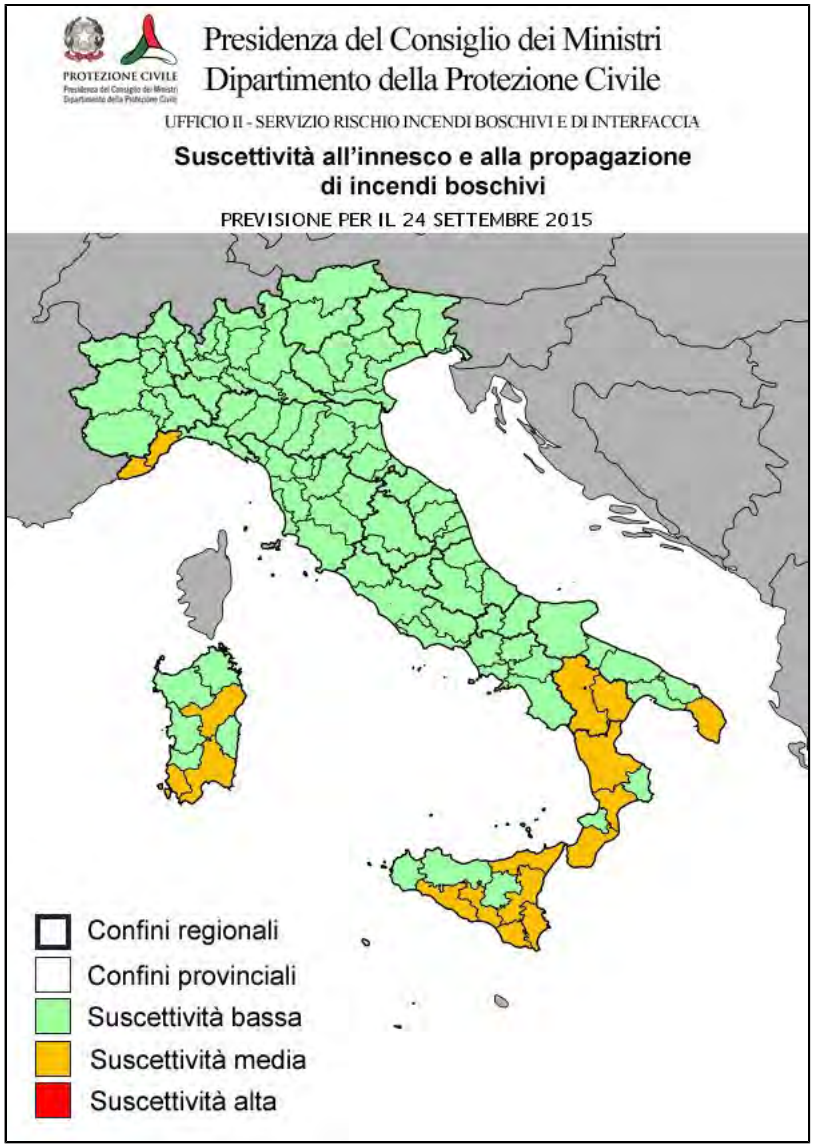

NOTE

CONDIZIONI DI SUSCETTIVITA' ALL'INNESCO E ALLA PROPAGAZIONE DI INCENDI BOSCHIVI PREVISTE PER IL 25 SETTEMBRE 2015

		BASSA	MEDIA	ALTA
NORD	VALLE D'AOSTA	AO		
	PIEMONTE	In tutte le province		
	LOMBARDIA	In tutte le province		
	TRENTINO A. A.	In tutte le province		
	VENETO	In tutte le province		
	FRIULI V. GIULIA	In tutte le province		
	LIGURIA	In tutte le province		
	EMILIA-ROMAGNA	In tutte le province		
CENTRO E SARDEGNA	TOSCANA	In tutte le province		
	UMBRIA	In tutte le province		
	MARCHE	In tutte le province		
	LAZIO	FR, LT, RI	RM, VT	
	ABRUZZO	In tutte le province		
	SARDEGNA	In tutte le province		
SUD E SICILIA	MOLISE	In tutte le province		
	CAMPANIA	In tutte le province		
	PUGLIA	In tutte le province		
	BASILICATA	In tutte le province		
	CALABRIA	KR, RC, VV	CZ, CS	
	SICILIA	SR, PA, TP, CL, CT, EN	ME, RG, AG	

NOTE

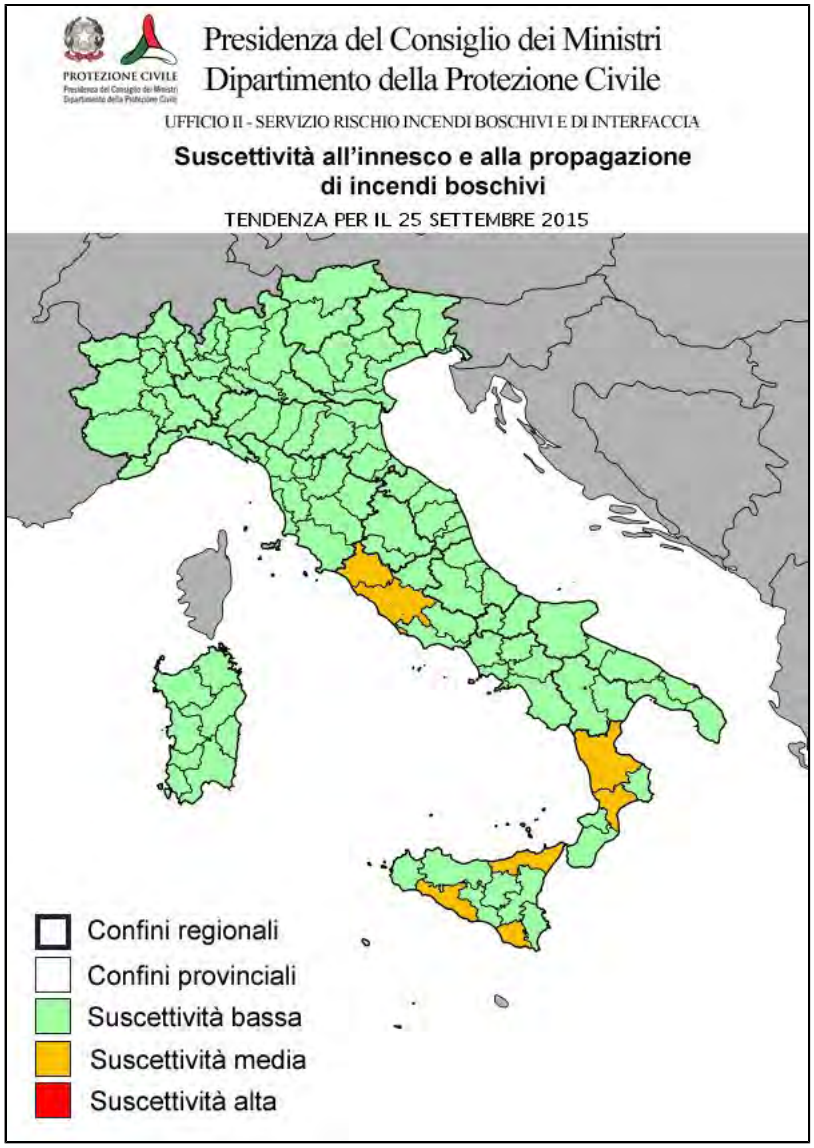

IL VICE CAPO DIPARTIMENTO
ANGELO BORRELLI

Presidenza del Consiglio dei Ministri

DIPARTIMENTO DELLA PROTEZIONE CIVILE
UFFICIO RISCHI IDROGEOLOGICI E ANTROPICI
SERVIZIO RISCHIO INCENDI BOSCHIVI E DI INTERFACCIA

INFORMATIVA N. 214/2015 ***emissione del 24/09/2015***

VISTA la Direttiva Presidente Consiglio dei Ministri 01/7/2011 recante 'Direttiva in materia di lotta attiva agli incendi boschivi' pubblicata nella G.U. n. 208 del 7/9/2011:

VISTO il Decreto attuativo del Capo del Dipartimento della Protezione Civile Rep n. 50 del 19/01/2012;

SULLA BASE dei modelli di analisi delle condizioni favorevoli all'innesco ed alla propagazione degli incendi boschivi in uso presso il Dipartimento della Protezione Civile;

SULLA BASE delle previsioni meteo del Servizio Centro Funzionale Centrale settore Meteo;

SULLA BASE degli elementi notiziari acquisiti;

TENUTO CONTO che il Bollettino di previsione nazionale incendi boschivi e' strutturato su scala provinciale e riporta lo scenario di previsione di natura probabilistica delle condizioni di suscettivita' all'innesco ed alla propagazione degli incendi boschivi, articolate su tre livelli cosi' definiti:

Suscettivita' bassa: ad innesco avvenuto, ancorche' poco probabile, l'incendio si propaghera' in maniera tale che dovrebbe essere fronteggiato con le sole forze ordinarie, comunque necessarie.
Suscettivita' media: ad innesco avvenuto, l'incendio si propaghera' in maniera tale da dover essere tempestivamente fronteggiato con forze ordinarie, altrimenti potrebbe essere necessario un dispiegamento di ulteriori forze per contrastarlo, rafforzando le squadre a terra ed impiegando piccoli e medi mezzi aerei.
Suscettivita' alta: ad innesco avvenuto, l'incendio si propaghera' in maniera tale da poter rapidamente raggiungere dimensioni e intensita' tali da renderlo difficilmente contrastabile con le sole forze ordinarie, ancorche' rinforzate, richiedendo il dispiegamento di ulteriori mezzi aerei.

SI EMETTE IL SEGUENTE

BOLLETTINO DI PREVISIONE NAZIONALE INCENDI BOSCHIVI

PREVISIONI METEO (fornite dal Servizio Centro Funzionale Centrale settore Meteo)

SITUAZIONE: una perturbazione atlantica, con centro d'azione sulle nostre regioni centrali determinerà condizioni di instabilità sulle regioni meridionali, mentre avremo una persistenza dei fenomeni anche sulle regioni del medio-versante adriatico, accompagnato da un aumento della ventilazione. Venerdì il tempo tenderà lentamente a migliorare, seppur con residua instabilità al sud e sulle regioni centrali adriatiche. Sabato condizioni di instabilità pomeridiana sulle zone interne dell'intera Penisola.

Previsioni per il 25 SETTEMBRE 2015

Nord
Precipitazioni: deboli e residui rovesci sul Friuli Venezia Giulia.
Venti: deboli variabili, con residui rinforzi da nord sulla Liguria.
Temperature: senza notevoli variazioni.
Umidità minima nei bassi strati: intorno al 40-50%.

Centro e Sardegna
Precipitazioni: isolate e deboli, anche a carattere di rovescio o temporale, su Marche, Abruzzo e Molise.
Venti: moderati dai quadranti settentrionali, con rinforzi sull'isola.
Temperature: senza notevoli variazioni.
Umidità minima nei bassi strati: intorno al 40-50%.

Sud e Sicilia
Precipitazioni: isolate e deboli, anche a carattere di rovescio o temporale, su tutte le regioni.
Venti: moderati dai quadranti settentrionali, con rinforzi sull'isola.
Temperature: senza variazioni di rilievo.
Umidità minima nei bassi strati: intorno al 40-50%.

CONDIZIONI DI SUSCETTIVITA' ALL'INNESCO E ALLA PROPAGAZIONE DI INCENDI BOSCHIVI PREVISTE PER IL 25 SETTEMBRE 2015

		BASSA	MEDIA	ALTA
NORD	VALLE D'AOSTA	AO		
	PIEMONTE	In tutte le province		
	LOMBARDIA	In tutte le province		
	TRENTINO A. A.	In tutte le province		
	VENETO	In tutte le province		
	FRIULI V. GIULIA	In tutte le province		
	LIGURIA	In tutte le province		
	EMILIA-ROMAGNA	In tutte le province		
CENTRO E SARDEGNA	TOSCANA	PT, MS, PI, AR, PO, FI, LU, SI	LI, GR	
	UMBRIA	In tutte le province		
	MARCHE	In tutte le province		
	LAZIO	In tutte le province		
	ABRUZZO	In tutte le province		
	SARDEGNA	OG, CI, OR, VS, SS, CA, NU	OT	
SUD E SICILIA	MOLISE	In tutte le province		
	CAMPANIA	In tutte le province		
	PUGLIA	In tutte le province		
	BASILICATA	In tutte le province		
	CALABRIA	VV, KR	CZ, RC, CS	
	SICILIA	EN, CT, TP, PA	RG, AG, ME, SR, CL	

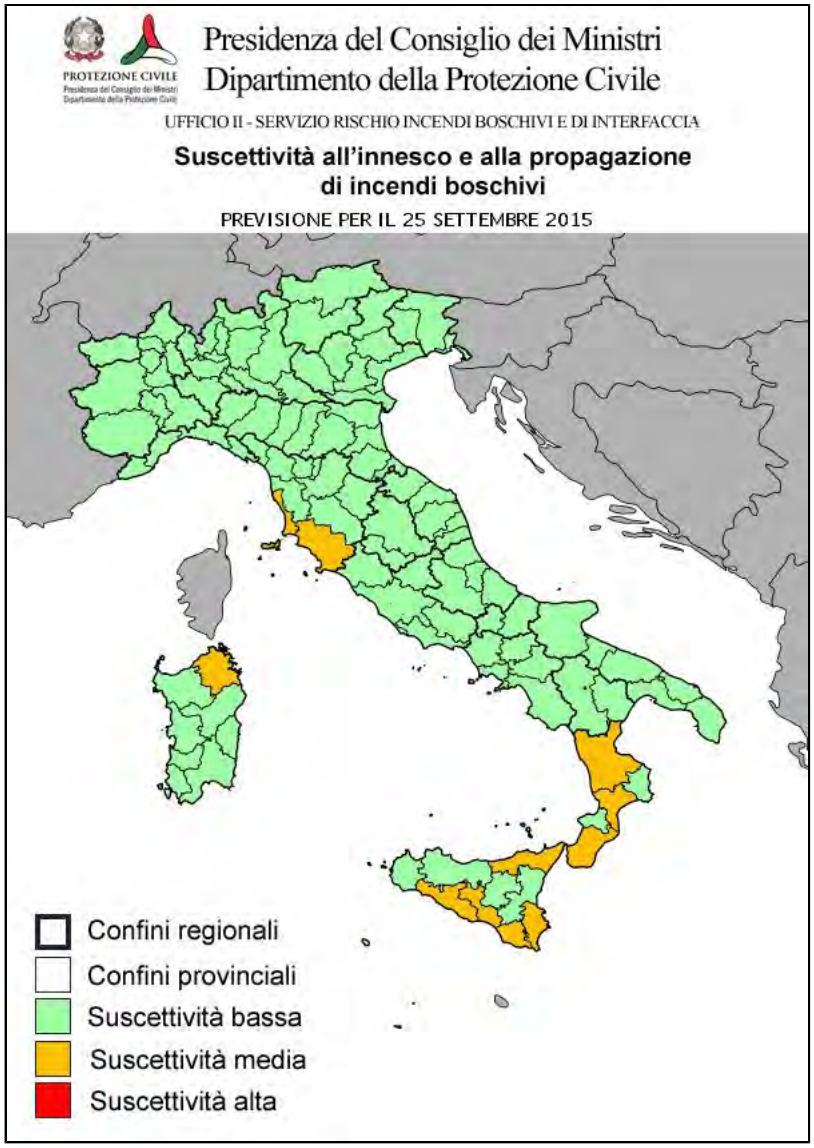

NOTE

CONDIZIONI DI SUSCETTIVITA' ALL'INNESCO E ALLA PROPAGAZIONE DI INCENDI BOSCHIVI PREVISTE PER IL 26 SETTEMBRE 2015

		BASSA	MEDIA	ALTA
NORD	VALLE D'AOSTA	AO		
	PIEMONTE	In tutte le province		
	LOMBARDIA	In tutte le province		
	TRENTINO A. A.	In tutte le province		
	VENETO	In tutte le province		
	FRIULI V. GIULIA	In tutte le province		
	LIGURIA	In tutte le province		
	EMILIA-ROMAGNA	In tutte le province		
CENTRO E SARDEGNA	TOSCANA	AR, FI, SI, PI, PO, PT, MS, LU	LI, GR	
	UMBRIA	In tutte le province		
	MARCHE	In tutte le province		
	LAZIO	In tutte le province		
	ABRUZZO	In tutte le province		
	SARDEGNA	OG, OR, NU, CA, VS, SS, CI	OT	
SUD E SICILIA	MOLISE	In tutte le province		
	CAMPANIA	In tutte le province		
	PUGLIA	In tutte le province		
	BASILICATA	In tutte le province		
	CALABRIA	In tutte le province		
	SICILIA	CL, PA, TP, ME, CT, EN, AG	RG, SR	

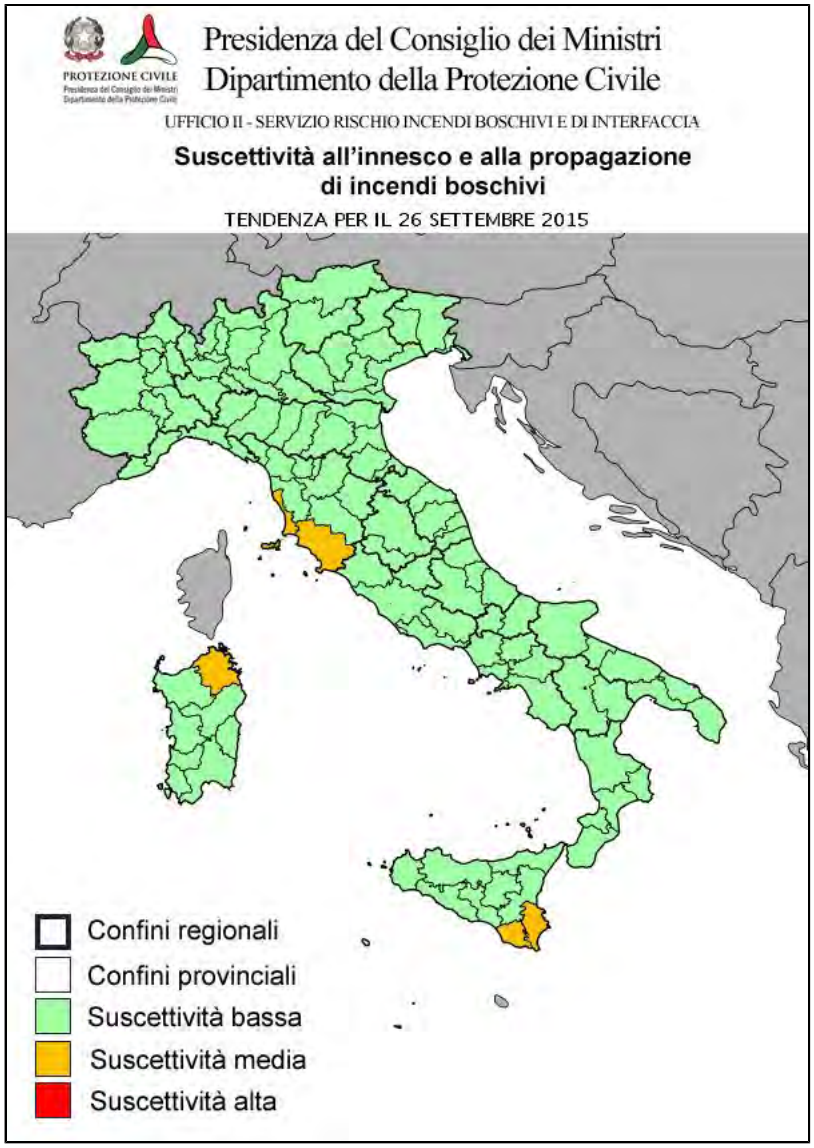

IL VICE CAPO DIPARTIMENTO
ANGELO BORRELLI

NOTE

Presidenza del Consiglio dei Ministri

DIPARTIMENTO DELLA PROTEZIONE CIVILE
UFFICIO RISCHI IDROGEOLOGICI E ANTROPICI
SERVIZIO RISCHIO INCENDI BOSCHIVI E DI INTERFACCIA

INFORMATIVA N. 215/2015 ***emissione del 25/09/2015***

VISTA la Direttiva Presidente Consiglio dei Ministri 01/7/2011 recante 'Direttiva in materia di lotta attiva agli incendi boschivi' pubblicata nella G.U. n. 208 del 7/9/2011:

VISTO il Decreto attuativo del Capo del Dipartimento della Protezione Civile Rep n. 50 del 19/01/2012;

SULLA BASE dei modelli di analisi delle condizioni favorevoli all'innesco ed alla propagazione degli incendi boschivi in uso presso il Dipartimento della Protezione Civile;

SULLA BASE delle previsioni meteo del Servizio Centro Funzionale Centrale settore Meteo;

SULLA BASE degli elementi notiziari acquisiti;

TENUTO CONTO che il Bollettino di previsione nazionale incendi boschivi e' strutturato su scala provinciale e riporta lo scenario di previsione di natura probabilistica delle condizioni di suscettivita' all'innesco ed alla propagazione degli incendi boschivi, articolate su tre livelli cosi' definiti:

Suscettivita' bassa: ad innesco avvenuto, ancorche' poco probabile, l'incendio si propaghera' in maniera tale che dovrebbe essere fronteggiato con le sole forze ordinarie, comunque necessarie.
Suscettivita' media: ad innesco avvenuto, l'incendio si propaghera' in maniera tale da dover essere tempestivamente fronteggiato con forze ordinarie, altrimenti potrebbe essere necessario un dispiegamento di ulteriori forze per contrastarlo, rafforzando le squadre a terra ed impiegando piccoli e medi mezzi aerei.
Suscettivita' alta: ad innesco avvenuto, l'incendio si propaghera' in maniera tale da poter rapidamente raggiungere dimensioni e intensita' tali da renderlo difficilmente contrastabile con le sole forze ordinarie, ancorche' rinforzate, richiedendo il dispiegamento di ulteriori mezzi aerei.

SI EMETTE IL SEGUENTE

BOLLETTINO DI PREVISIONE NAZIONALE INCENDI BOSCHIVI

PREVISIONI METEO (fornite dal Servizio Centro Funzionale Centrale settore Meteo)

SITUAZIONE: una struttura depressionaria, in lento spostamento verso le regioni balcaniche, alimenterà tra oggi e domani una residua instabilità atmosferica sulle regioni meridionali e centrali adriatiche. Nel fine settimana un campo a curvatura ciclonica, seppur lasco, determinerà ancora fenomeni sulle estreme regioni meridionali italiane.

Previsioni per il 26 SETTEMBRE 2015

Nord
Precipitazioni: isolati rovesci o temporali su settori alpini occidentali e Liguria di Ponente.
Venti: deboli dai quadranti settentrionali.
Temperature: in lieve diminuzione.
Umidità minima nei bassi strati: intorno al 40-50% con valori più alti sui settori alpini occidentali.

Centro e Sardegna
Precipitazioni: sparse, anche a carattere di rovescio o temporale, sulla Sardegna; isolati rovesci o brevi temporali su Marche, Abruzzo e Molise; assenti o non rilevanti altrove.
Venti: da moderati a localmente forti settentrionali su settori adriatici, Toscana, Umbria e Sardegna; da deboli a moderati settentrionali su Lazio e Molise.
Temperature: senza notevoli variazioni.
Umidità minima nei bassi strati: intorno al 40-50% con valori più alti sui settori adriatici.

Sud e Sicilia
Precipitazioni: sparse, anche a carattere di rovescio o temporale, su Sicilia e Calabria; isolate, anche a carattere di rovescio o temporale, su Puglia centro-settentrionale.
Venti: forti settentrionali su Puglia e settori ionici; da deboli a moderati settentrionali altrove.
Temperature: in lieve diminuzione.
Umidità minima nei bassi strati: intorno al 40-50%.

CONDIZIONI DI SUSCETTIVITA' ALL'INNESCO E ALLA PROPAGAZIONE DI INCENDI BOSCHIVI PREVISTE PER IL 26 SETTEMBRE 2015

		BASSA	MEDIA	ALTA
NORD	VALLE D'AOSTA	AO		
	PIEMONTE	In tutte le province		
	LOMBARDIA	In tutte le province		
	TRENTINO A. A.	In tutte le province		
	VENETO	In tutte le province		
	FRIULI V. GIULIA	In tutte le province		
	LIGURIA	In tutte le province		
	EMILIA-ROMAGNA	In tutte le province		
CENTRO E SARDEGNA	TOSCANA	LI, PI, FI, AR, LU, PT, PO, MS, SI	GR	
	UMBRIA	In tutte le province		
	MARCHE	In tutte le province		
	LAZIO	LT, FR, RM, RI	VT	
	ABRUZZO	In tutte le province		
	SARDEGNA	In tutte le province		
SUD E SICILIA	MOLISE	In tutte le province		
	CAMPANIA	In tutte le province		
	PUGLIA	In tutte le province		
	BASILICATA	In tutte le province		
	CALABRIA	In tutte le province		
	SICILIA	In tutte le province		

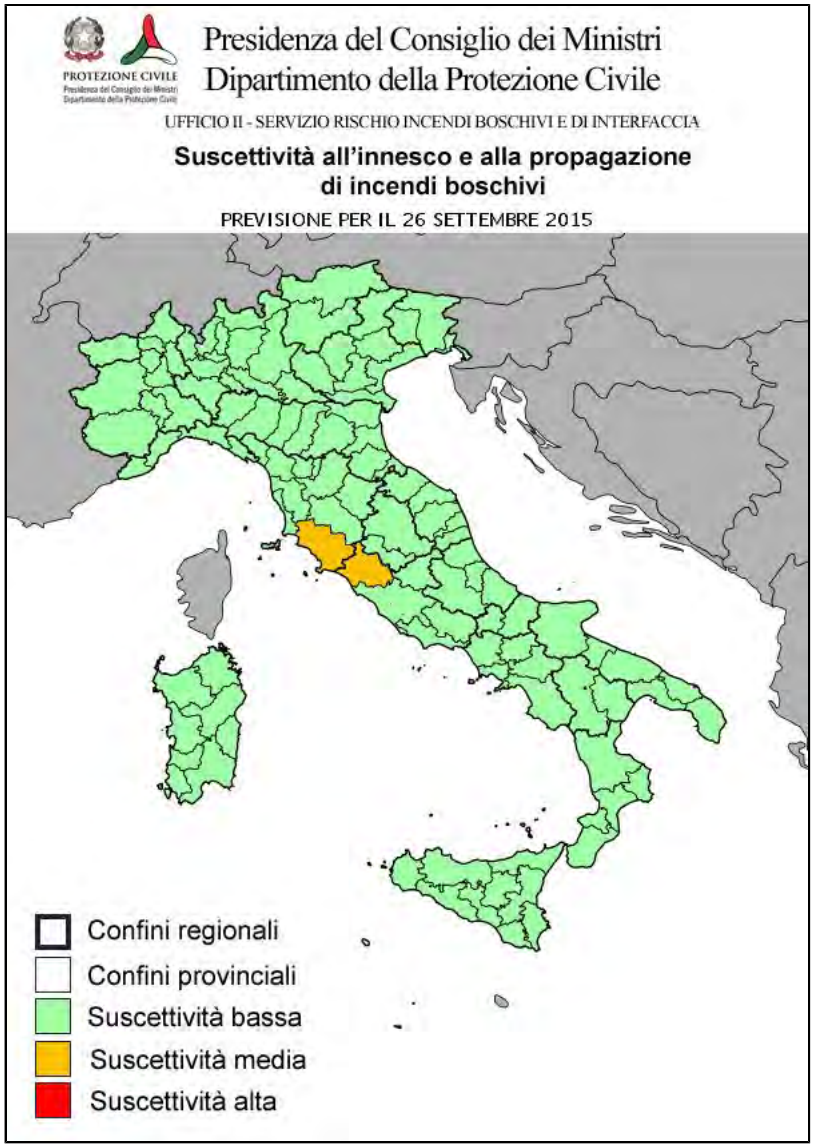

NOTE

CONDIZIONI DI SUSCETTIVITA' ALL'INNESCO E ALLA PROPAGAZIONE DI INCENDI BOSCHIVI PREVISTE PER IL 27 SETTEMBRE 2015

		BASSA	MEDIA	ALTA
NORD	VALLE D'AOSTA	AO		
	PIEMONTE	In tutte le province		
	LOMBARDIA	In tutte le province		
	TRENTINO A. A.	In tutte le province		
	VENETO	In tutte le province		
	FRIULI V. GIULIA	In tutte le province		
	LIGURIA	In tutte le province		
	EMILIA-ROMAGNA	In tutte le province		
CENTRO E SARDEGNA	TOSCANA	SI, FI, MS, AR, PO, PT, LI, PI, LU	GR	
	UMBRIA	In tutte le province		
	MARCHE	In tutte le province		
	LAZIO	FR, LT, RI, RM	VT	
	ABRUZZO	In tutte le province		
	SARDEGNA	NU, CI, CA, OG, OR, VS	OT, SS	
SUD E SICILIA	MOLISE	In tutte le province		
	CAMPANIA	In tutte le province		
	PUGLIA	In tutte le province		
	BASILICATA	In tutte le province		
	CALABRIA	In tutte le province		
	SICILIA	In tutte le province		

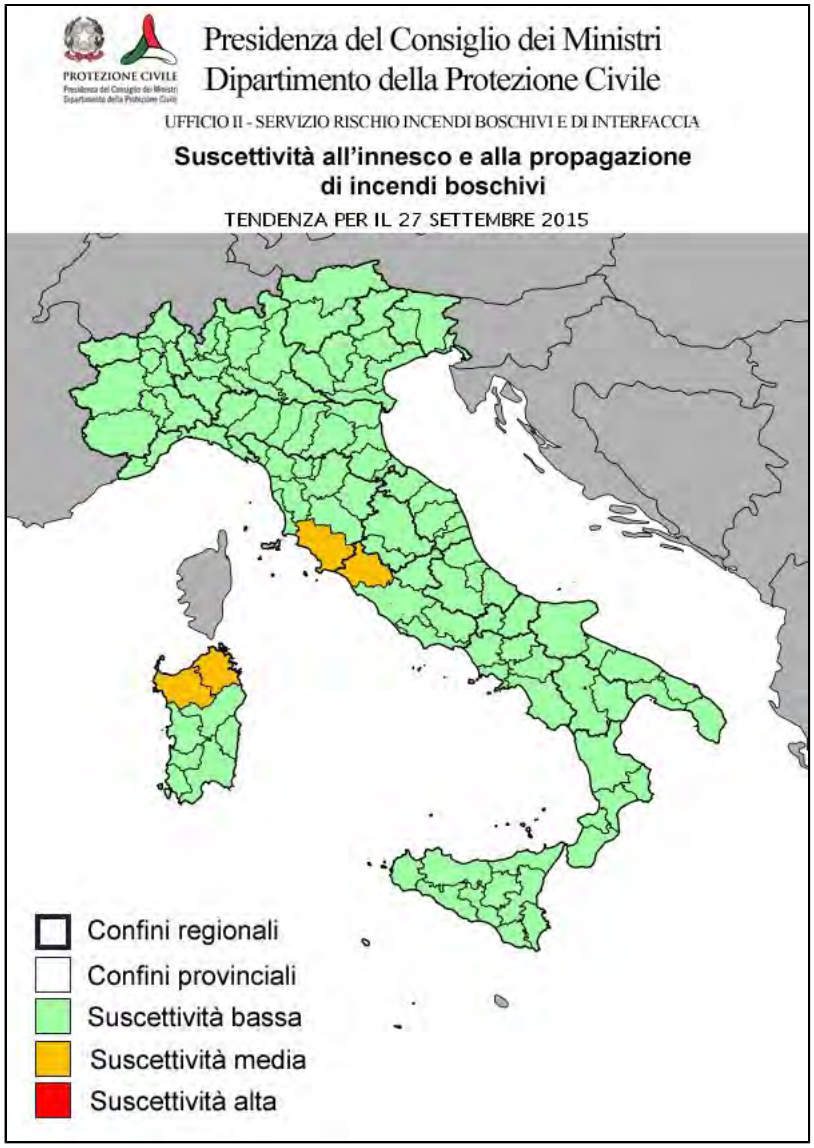

IL VICE CAPO DIPARTIMENTO
ANGELO BORRELLI

NOTE

Presidenza del Consiglio dei Ministri

DIPARTIMENTO DELLA PROTEZIONE CIVILE
UFFICIO RISCHI IDROGEOLOGICI E ANTROPICI
SERVIZIO RISCHIO INCENDI BOSCHIVI E DI INTERFACCIA

INFORMATIVA N. 216/2015 ***emissione del 26/09/2015***

VISTA la Direttiva Presidente Consiglio dei Ministri 01/7/2011 recante 'Direttiva in materia di lotta attiva agli incendi boschivi' pubblicata nella G.U. n. 208 del 7/9/2011:

VISTO il Decreto attuativo del Capo del Dipartimento della Protezione Civile Rep n. 50 del 19/01/2012;

SULLA BASE dei modelli di analisi delle condizioni favorevoli all'innesco ed alla propagazione degli incendi boschivi in uso presso il Dipartimento della Protezione Civile;

SULLA BASE delle previsioni meteo del Servizio Centro Funzionale Centrale settore Meteo;

SULLA BASE degli elementi notiziari acquisiti;

TENUTO CONTO che il Bollettino di previsione nazionale incendi boschivi e' strutturato su scala provinciale e riporta lo scenario di previsione di natura probabilistica delle condizioni di suscettivita' all'innesco ed alla propagazione degli incendi boschivi, articolate su tre livelli cosi' definiti:

Suscettivita' bassa: ad innesco avvenuto, ancorche' poco probabile, l'incendio si propaghera' in maniera tale che dovrebbe essere fronteggiato con le sole forze ordinarie, comunque necessarie.
Suscettivita' media: ad innesco avvenuto, l'incendio si propaghera' in maniera tale da dover essere tempestivamente fronteggiato con forze ordinarie, altrimenti potrebbe essere necessario un dispiegamento di ulteriori forze per contrastarlo, rafforzando le squadre a terra ed impiegando piccoli e medi mezzi aerei.
Suscettivita' alta: ad innesco avvenuto, l'incendio si propaghera' in maniera tale da poter rapidamente raggiungere dimensioni e intensita' tali da renderlo difficilmente contrastabile con le sole forze ordinarie, ancorche' rinforzate, richiedendo il dispiegamento di ulteriori mezzi aerei.

SI EMETTE IL SEGUENTE

BOLLETTINO DI PREVISIONE NAZIONALE INCENDI BOSCHIVI

PREVISIONI METEO (fornite dal Servizio Centro Funzionale Centrale settore Meteo)

SITUAZIONE: sul Mediterraneo centro-occidentale insiste una vasta circolazione ciclonica in quota, seppur in un campo piuttosto lasco, che determina per tutto il fine settimana instabilità al sud-Italia, sul medio versante adriatico ed isolatamente sui settori alpini. I fenomeni localmente più rilevanti sono attesi sulle nostre due isole maggiori e sulla Calabria. Anche nelle successive giornate di lunedì e martedì la configurazione in quota sarà poco evolutiva, favorendo fenomeni di instabilità localizzati ancora sulle predette aree.

Previsioni per il 27 SETTEMBRE 2015

Nord
Precipitazioni: isolati rovesci o temporali su settori alpini occidentali e sulla Liguria di Ponente.
Venti: deboli dai quadranti settentrionali.
Temperature: in lieve diminuzione.
Umidità minima nei bassi strati: intorno al 40-50% con valori più alti sui settori alpini occidentali.

Centro e Sardegna
Precipitazioni: sparse, anche a carattere di rovescio o temporale, sulla Sardegna; isolati rovesci o brevi temporali su Marche, Abruzzo, Molise e Lazio meridionale; assenti o non rilevanti altrove.
Venti: da moderati a localmente forti settentrionali su settori adriatici, Toscana, Umbria e Sardegna; da deboli a moderati settentrionali su Lazio e Molise.
Temperature: senza notevoli variazioni.
Umidità minima nei bassi strati: intorno al 40-50% con valori più alti sui settori adriatici.

Sud e Sicilia
Precipitazioni: sparse, anche a carattere di rovescio o temporale, su Sicilia e Calabria; isolate, anche a carattere di rovescio o temporale, su Puglia e Basilicata meridionale.
Venti: forti settentrionali su Puglia e settori ionici; da deboli a moderati settentrionali altrove.
Temperature: in lieve diminuzione.
Umidità minima nei bassi strati: intorno al 40-50%.

CONDIZIONI DI SUSCETTIVITA' ALL'INNESCO E ALLA PROPAGAZIONE DI INCENDI BOSCHIVI PREVISTE PER IL 27 SETTEMBRE 2015

		BASSA	MEDIA	ALTA
NORD	VALLE D'AOSTA	AO		
	PIEMONTE	In tutte le province		
	LOMBARDIA	In tutte le province		
	TRENTINO A. A.	In tutte le province		
	VENETO	In tutte le province		
	FRIULI V. GIULIA	In tutte le province		
	LIGURIA	In tutte le province		
	EMILIA-ROMAGNA	In tutte le province		
CENTRO E SARDEGNA	TOSCANA	PI, SI, LU, LI, AR, MS, PT, FI, PO	GR	
	UMBRIA	In tutte le province		
	MARCHE	In tutte le province		
	LAZIO	RI, RM, FR, LT	VT	
	ABRUZZO	In tutte le province		
	SARDEGNA	CA, VS, CI, NU, OG, OR	OT, SS	
SUD E SICILIA	MOLISE	In tutte le province		
	CAMPANIA	In tutte le province		
	PUGLIA	In tutte le province		
	BASILICATA	In tutte le province		
	CALABRIA	In tutte le province		
	SICILIA	In tutte le province		

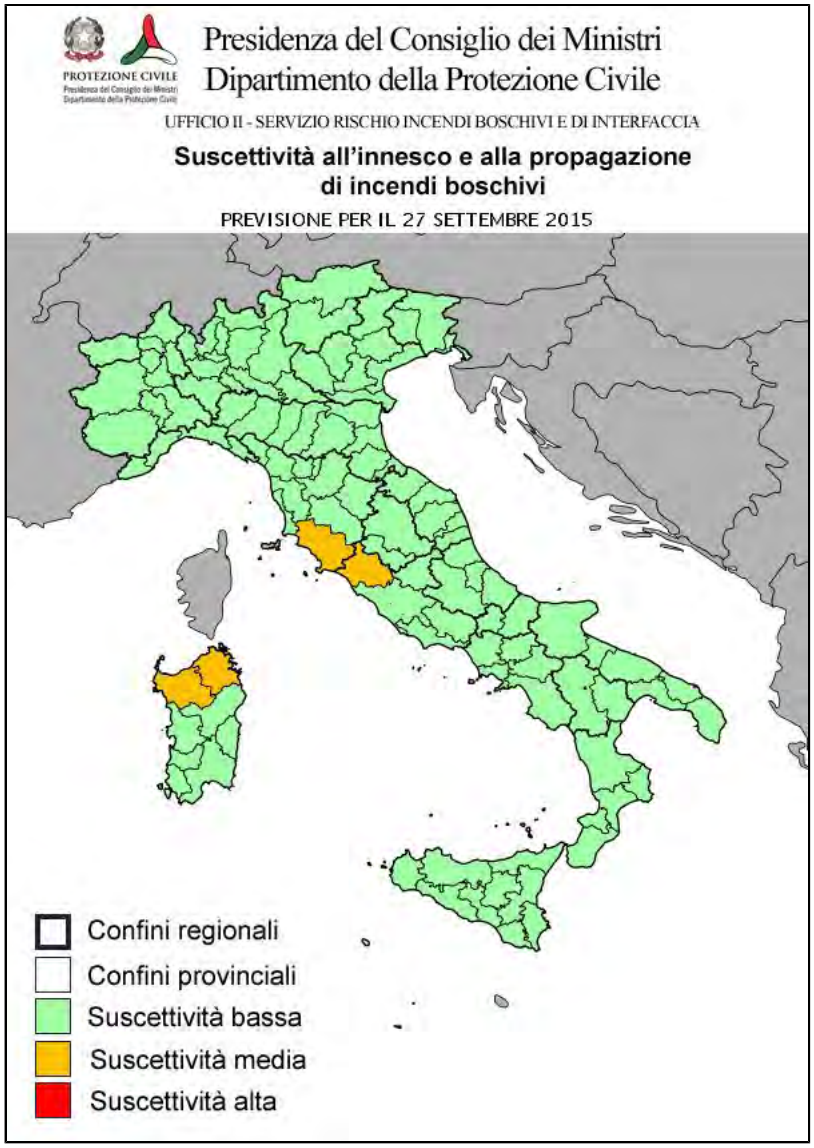

NOTE

CONDIZIONI DI SUSCETTIVITA' ALL'INNESCO E ALLA PROPAGAZIONE DI INCENDI BOSCHIVI PREVISTE PER IL 28 SETTEMBRE 2015

		BASSA	MEDIA	ALTA
NORD	VALLE D'AOSTA	AO		
	PIEMONTE	In tutte le province		
	LOMBARDIA	In tutte le province		
	TRENTINO A. A.	In tutte le province		
	VENETO	In tutte le province		
	FRIULI V. GIULIA	In tutte le province		
	LIGURIA	In tutte le province		
	EMILIA-ROMAGNA	In tutte le province		
CENTRO E SARDEGNA	TOSCANA	PT, PO, MS, LU, AR, FI, SI	PI, GR, LI	
	UMBRIA	In tutte le province		
	MARCHE	In tutte le province		
	LAZIO	FR, RI, RM, LT	VT	
	ABRUZZO	In tutte le province		
	SARDEGNA	OG, CA, NU, CI, OR, VS	OT, SS	
SUD E SICILIA	MOLISE	In tutte le province		
	CAMPANIA	In tutte le province		
	PUGLIA	In tutte le province		
	BASILICATA	In tutte le province		
	CALABRIA	In tutte le province		
	SICILIA	In tutte le province		

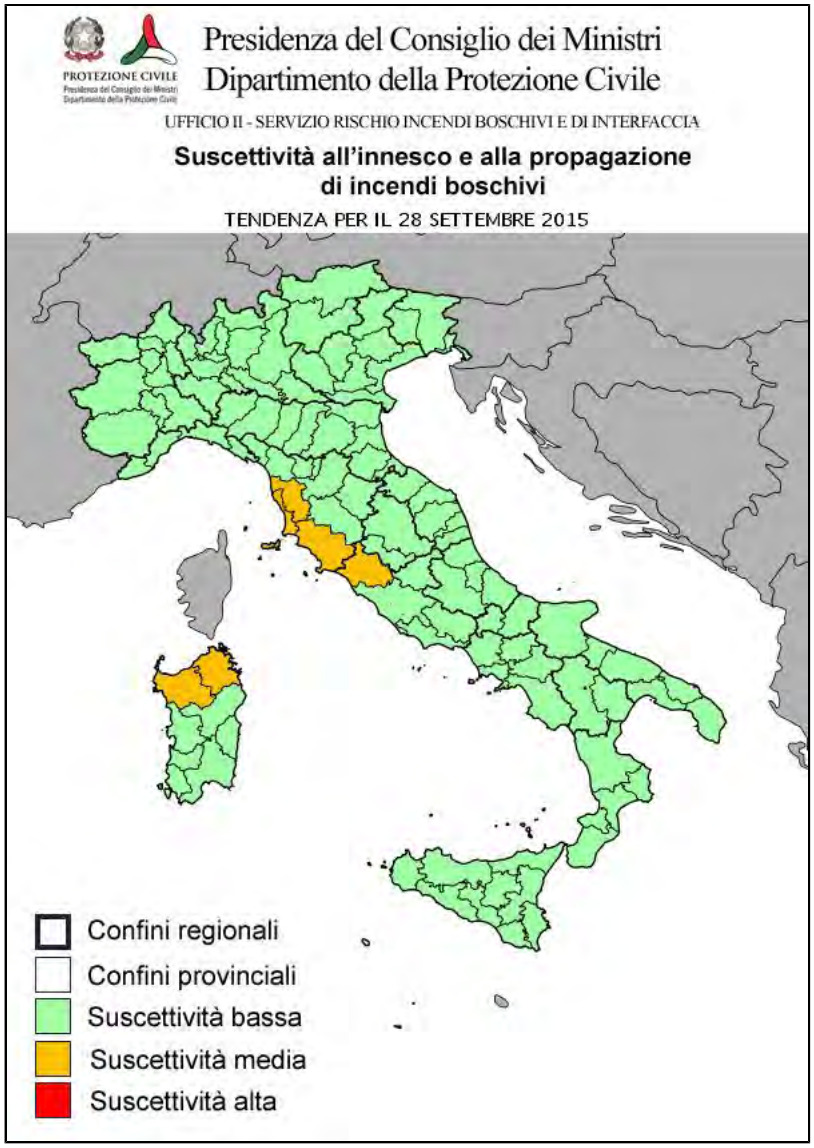

IL VICE CAPO DIPARTIMENTO
ANGELO BORRELLI

NOTE

Presidenza del Consiglio dei Ministri

DIPARTIMENTO DELLA PROTEZIONE CIVILE
UFFICIO RISCHI IDROGEOLOGICI E ANTROPICI
SERVIZIO RISCHIO INCENDI BOSCHIVI E DI INTERFACCIA

INFORMATIVA N. 217/2015 ***emissione del 27/09/2015***

VISTA la Direttiva Presidente Consiglio dei Ministri 01/7/2011 recante 'Direttiva in materia di lotta attiva agli incendi boschivi' pubblicata nella G.U. n. 208 del 7/9/2011:

VISTO il Decreto attuativo del Capo del Dipartimento della Protezione Civile Rep n. 50 del 19/01/2012;

SULLA BASE dei modelli di analisi delle condizioni favorevoli all'innesco ed alla propagazione degli incendi boschivi in uso presso il Dipartimento della Protezione Civile;

SULLA BASE delle previsioni meteo del Servizio Centro Funzionale Centrale settore Meteo;

SULLA BASE degli elementi notiziari acquisiti;

TENUTO CONTO che il Bollettino di previsione nazionale incendi boschivi e' strutturato su scala provinciale e riporta lo scenario di previsione di natura probabilistica delle condizioni di suscettivita' all'innesco ed alla propagazione degli incendi boschivi, articolate su tre livelli cosi' definiti:

Suscettivita' bassa: ad innesco avvenuto, ancorche' poco probabile, l'incendio si propaghera' in maniera tale che dovrebbe essere fronteggiato con le sole forze ordinarie, comunque necessarie.
Suscettivita' media: ad innesco avvenuto, l'incendio si propaghera' in maniera tale da dover essere tempestivamente fronteggiato con forze ordinarie, altrimenti potrebbe essere necessario un dispiegamento di ulteriori forze per contrastarlo, rafforzando le squadre a terra ed impiegando piccoli e medi mezzi aerei.
Suscettivita' alta: ad innesco avvenuto, l'incendio si propaghera' in maniera tale da poter rapidamente raggiungere dimensioni e intensita' tali da renderlo difficilmente contrastabile con le sole forze ordinarie, ancorche' rinforzate, richiedendo il dispiegamento di ulteriori mezzi aerei.

SI EMETTE IL SEGUENTE

BOLLETTINO DI PREVISIONE NAZIONALE INCENDI BOSCHIVI

PREVISIONI METEO (fornite dal Servizio Centro Funzionale Centrale settore Meteo)

SITUAZIONE: sull' area del Mediterraneo centro-occidentale insiste una vasta circolazione ciclonica in quota, seppur in un campo piuttosto lasco, che determinerà per tutto il fine settimana instabilità al sud-Italia, sul medio versante adriatico ed isolatamente sui settori alpini. I fenomeni localmente più rilevanti sono attesi sulle nostre due isole maggiori e sulla Calabria. Anche nelle successive giornate di lunedì e martedì la configurazione in quota sarà poco evolutiva, favorendo fenomeni di instabilità localizzati specie al centro-sud.

Previsioni per il 28 SETTEMBRE 2015

Nord
Precipitazioni: isolati rovesci o temporali su settori alpini centro-occidentali.
Venti: deboli dai quadranti orientali, con rinforzi fino a forti su Liguria e zone adriatiche.
Temperature: senza notevoli variazioni.
Umidità minima nei bassi strati: intorno al 40-50% con valori più alti sui settori alpini occidentali.

Centro e Sardegna
Precipitazioni: sparse, anche a carattere di rovescio o temporale, sulla Sardegna; isolati rovesci o brevi temporali su Marche, Abruzzo, Molise e Lazio meridionale.
Venti: da moderati a localmente forti settentrionali su settori adriatici, Toscana, Umbria, Sardegna e Lazio settentrionale; da deboli a moderati settentrionali su Lazio centro-meridionale e Molise.
Temperature: senza notevoli variazioni.
Umidità minima nei bassi strati: intorno al 40-55% con valori più alti sui settori adriatici.

Sud e Sicilia
Precipitazioni: sparse, anche a carattere di rovescio o temporale, su Sicilia e Calabria; isolate, anche a carattere di rovescio o temporale, su Puglia e Basilicata.
Venti: forti settentrionali su Puglia e settori ionici calabresi e lucani; da deboli a moderati settentrionali altrove.
Temperature: senza notevoli variazioni.
Umidità minima nei bassi strati: intorno al 40-60%.

CONDIZIONI DI SUSCETTIVITA' ALL'INNESCO E ALLA PROPAGAZIONE DI INCENDI BOSCHIVI PREVISTE PER IL 28 SETTEMBRE 2015

		BASSA	MEDIA	ALTA
NORD	VALLE D'AOSTA	AO		
	PIEMONTE	In tutte le province		
	LOMBARDIA	In tutte le province		
	TRENTINO A. A.	In tutte le province		
	VENETO	In tutte le province		
	FRIULI V. GIULIA	In tutte le province		
	LIGURIA	GE, SP	IM, SV	
	EMILIA-ROMAGNA	In tutte le province		
CENTRO E SARDEGNA	TOSCANA	LU, PO, SI, MS, FI, PT, AR	PI, GR, LI	
	UMBRIA	In tutte le province		
	MARCHE	In tutte le province		
	LAZIO	LT, RI, RM, FR	VT	
	ABRUZZO	In tutte le province		
	SARDEGNA	In tutte le province		
SUD E SICILIA	MOLISE	In tutte le province		
	CAMPANIA	AV, BN, NA	SA, CE	
	PUGLIA	In tutte le province		
	BASILICATA	In tutte le province		
	CALABRIA	In tutte le province		
	SICILIA	In tutte le province		

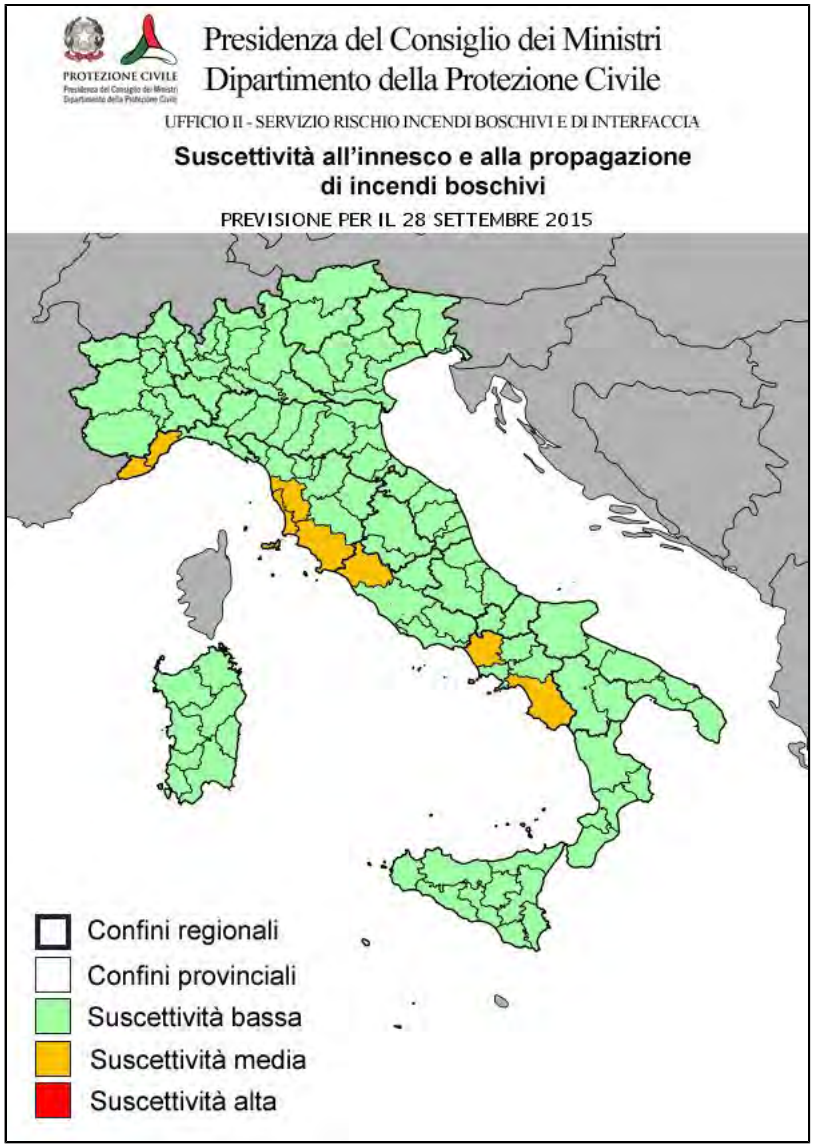

NOTE

CONDIZIONI DI SUSCETTIVITA' ALL'INNESCO E ALLA PROPAGAZIONE DI INCENDI BOSCHIVI PREVISTE PER IL 29 SETTEMBRE 2015

		BASSA	MEDIA	ALTA
NORD	VALLE D'AOSTA	AO		
	PIEMONTE	In tutte le province		
	LOMBARDIA	In tutte le province		
	TRENTINO A. A.	In tutte le province		
	VENETO	In tutte le province		
	FRIULI V. GIULIA	In tutte le province		
	LIGURIA	GE, SP	IM, SV	
	EMILIA-ROMAGNA	In tutte le province		
CENTRO E SARDEGNA	TOSCANA	PT, PO, FI, AR, MS, SI, LU	PI, GR, LI	
	UMBRIA	In tutte le province		
	MARCHE	In tutte le province		
	LAZIO	In tutte le province		
	ABRUZZO	In tutte le province		
	SARDEGNA	In tutte le province		
SUD E SICILIA	MOLISE	In tutte le province		
	CAMPANIA	In tutte le province		
	PUGLIA	FG, TA, BAT, BA	LE, BR	
	BASILICATA	In tutte le province		
	CALABRIA	In tutte le province		
	SICILIA	In tutte le province		

NOTE

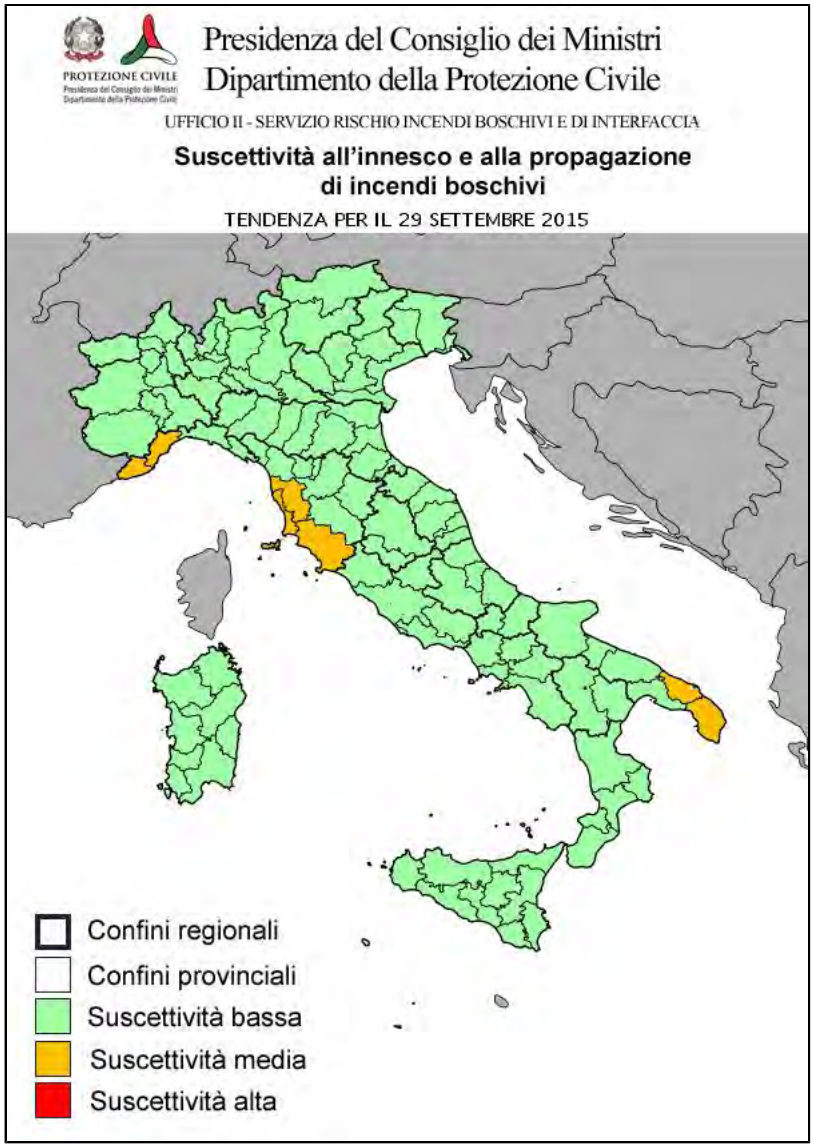

IL VICE CAPO DIPARTIMENTO
ANGELO BORRELLI

Presidenza del Consiglio dei Ministri

DIPARTIMENTO DELLA PROTEZIONE CIVILE
UFFICIO RISCHI IDROGEOLOGICI E ANTROPICI
SERVIZIO RISCHIO INCENDI BOSCHIVI E DI INTERFACCIA

INFORMATIVA N. 218/2015 ***emissione del 28/09/2015***

VISTA la Direttiva Presidente Consiglio dei Ministri 01/7/2011 recante 'Direttiva in materia di lotta attiva agli incendi boschivi' pubblicata nella G.U. n. 208 del 7/9/2011:

VISTO il Decreto attuativo del Capo del Dipartimento della Protezione Civile Rep n. 50 del 19/01/2012;

SULLA BASE dei modelli di analisi delle condizioni favorevoli all'innesco ed alla propagazione degli incendi boschivi in uso presso il Dipartimento della Protezione Civile;

SULLA BASE delle previsioni meteo del Servizio Centro Funzionale Centrale settore Meteo;

SULLA BASE degli elementi notiziari acquisiti;

TENUTO CONTO che il Bollettino di previsione nazionale incendi boschivi e' strutturato su scala provinciale e riporta lo scenario di previsione di natura probabilistica delle condizioni di suscettivita' all'innesco ed alla propagazione degli incendi boschivi, articolate su tre livelli cosi' definiti:

Suscettivita' bassa: ad innesco avvenuto, ancorche' poco probabile, l'incendio si propaghera' in maniera tale che dovrebbe essere fronteggiato con le sole forze ordinarie, comunque necessarie.
Suscettivita' media: ad innesco avvenuto, l'incendio si propaghera' in maniera tale da dover essere tempestivamente fronteggiato con forze ordinarie, altrimenti potrebbe essere necessario un dispiegamento di ulteriori forze per contrastarlo, rafforzando le squadre a terra ed impiegando piccoli e medi mezzi aerei.
Suscettivita' alta: ad innesco avvenuto, l'incendio si propaghera' in maniera tale da poter rapidamente raggiungere dimensioni e intensita' tali da renderlo difficilmente contrastabile con le sole forze ordinarie, ancorche' rinforzate, richiedendo il dispiegamento di ulteriori mezzi aerei.

SI EMETTE IL SEGUENTE

BOLLETTINO DI PREVISIONE NAZIONALE INCENDI BOSCHIVI

PREVISIONI METEO (fornite dal Servizio Centro Funzionale Centrale settore Meteo)

SITUAZIONE:continua ad insistere sul Mediterraneo centro-occidentale una vasta depressione, seppur in un campo piuttosto lasco, che determinerà instabilità al sud-Italia, sulla Sardegna, sul medio versante adriatico ed isolatamente sui settori alpini. I fenomeni saranno, oggi, localmente più rilevanti sulle nostre due isole maggiori e sulla Calabria. Anche nelle successive giornate la configurazione sarà poco evolutiva, favorendo, ancora, fenomeni di instabilità localizzati specie al centro-sud.

Previsioni per il 29 SETTEMBRE 2015

Nord
Precipitazioni: isolati rovesci o temporali su settori alpini occidentali.
Venti: deboli dai quadranti orientali, con rinforzi fino a forti su Liguria e zone adriatiche.
Temperature: senza notevoli variazioni.
Umidità minima nei bassi strati: intorno al 40-50% con valori più alti sui settori alpini occidentali.

Centro e Sardegna
Precipitazioni: da isolate a sparse, anche a carattere di rovescio o temporale, sulla Sardegna.
Venti: da moderati a localmente forti dai quadranti settentrionali su settori adriatici, Toscana, Umbria, Sardegna e Lazio settentrionale; da deboli a moderati settentrionali su Lazio centro-meridionale e Molise.
Temperature: senza notevoli variazioni.
Umidità minima nei bassi strati: intorno al 40-55% con valori più alti sui settori adriatici.

Sud e Sicilia
Precipitazioni: sparse, anche a carattere di rovescio o temporale, su Sicilia e Calabria.
Venti: forti settentrionali su Puglia e settori ionici calabresi e lucani; da deboli a moderati occidentali altrove, con rinforzi sulla Campania.
Temperature: senza notevoli variazioni.
Umidità minima nei bassi strati: intorno al 40-60%.

CONDIZIONI DI SUSCETTIVITA' ALL'INNESCO E ALLA PROPAGAZIONE DI INCENDI BOSCHIVI PREVISTE PER IL 29 SETTEMBRE 2015

		BASSA	MEDIA	ALTA
NORD	VALLE D'AOSTA	AO		
	PIEMONTE	In tutte le province		
	LOMBARDIA	In tutte le province		
	TRENTINO A. A.	In tutte le province		
	VENETO	In tutte le province		
	FRIULI V. GIULIA	In tutte le province		
	LIGURIA	SP	IM, GE, SV	
	EMILIA-ROMAGNA	In tutte le province		
CENTRO E SARDEGNA	TOSCANA	In tutte le province		
	UMBRIA	In tutte le province		
	MARCHE	In tutte le province		
	LAZIO	VT, RM, RI	FR, LT	
	ABRUZZO	In tutte le province		
	SARDEGNA	In tutte le province		
SUD E SICILIA	MOLISE	In tutte le province		
	CAMPANIA	AV	CE, SA, NA, BN	
	PUGLIA	BAT, BA, FG	BR, LE, TA	
	BASILICATA	In tutte le province		
	CALABRIA	In tutte le province		
	SICILIA	In tutte le province		

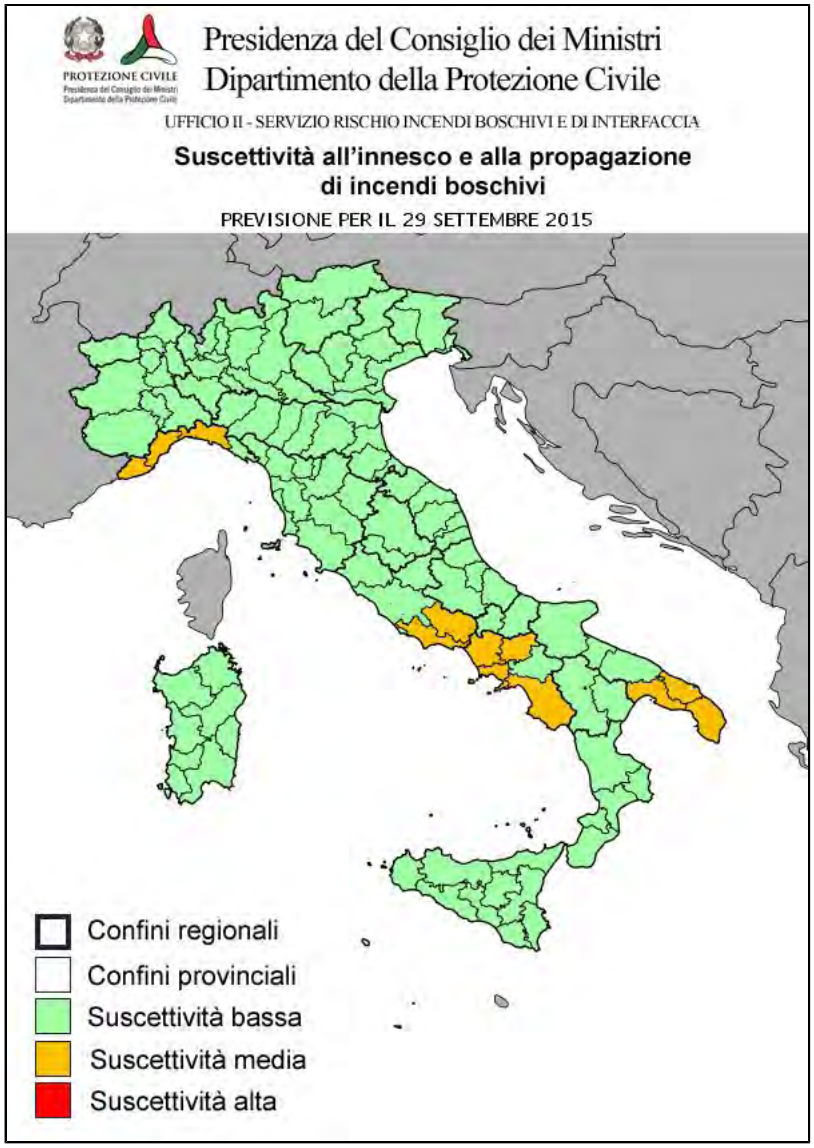

NOTE

CONDIZIONI DI SUSCETTIVITA' ALL'INNESCO E ALLA PROPAGAZIONE DI INCENDI BOSCHIVI PREVISTE PER IL 30 SETTEMBRE 2015

		BASSA	MEDIA	ALTA
NORD	VALLE D'AOSTA	AO		
	PIEMONTE	In tutte le province		
	LOMBARDIA	In tutte le province		
	TRENTINO A. A.	In tutte le province		
	VENETO	In tutte le province		
	FRIULI V. GIULIA	In tutte le province		
	LIGURIA	SP, GE	IM, SV	
	EMILIA-ROMAGNA	In tutte le province		
CENTRO E SARDEGNA	TOSCANA	PT, PO, MS, LU, AR, FI, SI, LI	GR, PI	
	UMBRIA	In tutte le province		
	MARCHE	In tutte le province		
	LAZIO	In tutte le province		
	ABRUZZO	In tutte le province		
	SARDEGNA	In tutte le province		
SUD E SICILIA	MOLISE	In tutte le province		
	CAMPANIA	In tutte le province		
	PUGLIA	BA, FG, BAT	LE, TA, BR	
	BASILICATA	In tutte le province		
	CALABRIA	CS, VV, CZ, RC	KR	
	SICILIA	In tutte le province		

NOTE

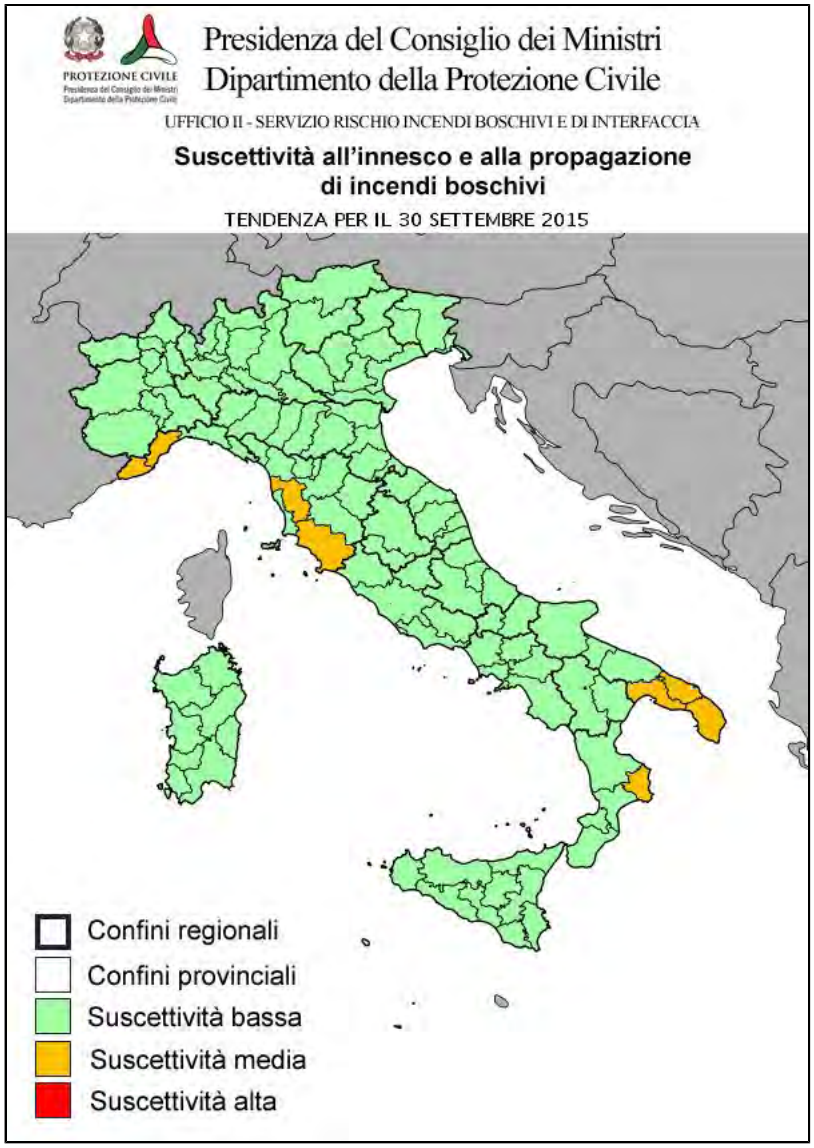

IL VICE CAPO DIPARTIMENTO
ANGELO BORRELLI

Presidenza del Consiglio dei Ministri

DIPARTIMENTO DELLA PROTEZIONE CIVILE
UFFICIO RISCHI IDROGEOLOGICI E ANTROPICI
SERVIZIO RISCHIO INCENDI BOSCHIVI E DI INTERFACCIA

INFORMATIVA N. 219/2015 ***emissione del 29/09/2015***

VISTA la Direttiva Presidente Consiglio dei Ministri 01/7/2011 recante 'Direttiva in materia di lotta attiva agli incendi boschivi' pubblicata nella G.U. n. 208 del 7/9/2011:

VISTO il Decreto attuativo del Capo del Dipartimento della Protezione Civile Rep n. 50 del 19/01/2012;

SULLA BASE dei modelli di analisi delle condizioni favorevoli all'innesco ed alla propagazione degli incendi boschivi in uso presso il Dipartimento della Protezione Civile;

SULLA BASE delle previsioni meteo del Servizio Centro Funzionale Centrale settore Meteo;

SULLA BASE degli elementi notiziari acquisiti;

TENUTO CONTO che il Bollettino di previsione nazionale incendi boschivi e' strutturato su scala provinciale e riporta lo scenario di previsione di natura probabilistica delle condizioni di suscettivita' all'innesco ed alla propagazione degli incendi boschivi, articolate su tre livelli cosi' definiti:

Suscettivita' bassa: ad innesco avvenuto, ancorche' poco probabile, l'incendio si propaghera' in maniera tale che dovrebbe essere fronteggiato con le sole forze ordinarie, comunque necessarie.
Suscettivita' media: ad innesco avvenuto, l'incendio si propaghera' in maniera tale da dover essere tempestivamente fronteggiato con forze ordinarie, altrimenti potrebbe essere necessario un dispiegamento di ulteriori forze per contrastarlo, rafforzando le squadre a terra ed impiegando piccoli e medi mezzi aerei.
Suscettivita' alta: ad innesco avvenuto, l'incendio si propaghera' in maniera tale da poter rapidamente raggiungere dimensioni e intensita' tali da renderlo difficilmente contrastabile con le sole forze ordinarie, ancorche' rinforzate, richiedendo il dispiegamento di ulteriori mezzi aerei.

SI EMETTE IL SEGUENTE

BOLLETTINO DI PREVISIONE NAZIONALE INCENDI BOSCHIVI

PREVISIONI METEO (fornite dal Servizio Centro Funzionale Centrale settore Meteo)

SITUAZIONE: una vasta area depressionaria insiste sull'Europa meridionale e su gran parte del Mediterraneo centro-occidentale e determinerà, in giornata, precipitazioni sulle isole maggiori e sulla Calabria. Anche nelle successive giornate la configurazione sarà poco evolutiva, favorendo ancora fenomeni di instabilità su gran parte del centro-sud.

Previsioni per il 30 SETTEMBRE 2015

Nord
Precipitazioni: isolati piogge o rovesci su settori alpini centro occidentali e sulla Romagna.
Venti: forti dai quadranti nord-orientali, con locali rinforzi di burrasca, su Liguria e zone adriatiche, deboli o moderati dai quadranti settentrionali altrove con rinforzi sulla Lombardia.
Temperature: senza variazioni di rilevo.
Umidità minima nei bassi strati: intorno al 40-60%.

Centro e Sardegna
Precipitazioni: da sparse a diffuse, anche a carattere di rovescio o temporale, sulla Sardegna.
Deboli piogge sulle Marche settentrionali, dalla serata piogge o brevi rovesci sul Lazio.
Venti: forti dai quadranti orientali su Marche, Umbria, Toscana e Sardegna, localmente forti settentrionali sulle restanti regioni adriatiche, deboli o moderati orientali sul Lazio.
Temperature: senza variazioni di rilevo.
Umidità minima nei bassi strati: intorno al 40-65% con valori più alti sulla Sardegna.

Sud e Sicilia
Precipitazioni: da isolate a sparse, anche a carattere di rovescio o temporale, su Calabria centro-meridionale e Sicilia, specie sui settori orientali.
Venti: forti settentrionali su Puglia e settori ionici calabresi e lucani in attenuazione nel corso della giornata; da deboli a moderati da sud-est sulla Sicilia; deboli da est sulla Campania
Temperature: senza variazioni di rilevo.
Umidità minima nei bassi strati: intorno al 40-60% con valori più alti, fino a 70% sulla Sicilia orientale.

CONDIZIONI DI SUSCETTIVITA' ALL'INNESCO E ALLA PROPAGAZIONE DI INCENDI BOSCHIVI PREVISTE PER IL 30 SETTEMBRE 2015

		BASSA	MEDIA	ALTA
NORD	VALLE D'AOSTA	AO		
	PIEMONTE	In tutte le province		
	LOMBARDIA	In tutte le province		
	TRENTINO A. A.	In tutte le province		
	VENETO	In tutte le province		
	FRIULI V. GIULIA	In tutte le province		
	LIGURIA		In tutte le province	
	EMILIA-ROMAGNA	In tutte le province		
CENTRO E SARDEGNA	TOSCANA	PO, PT, SI, FI, AR	LI, PI, GR, LU, MS	
	UMBRIA	In tutte le province		
	MARCHE	In tutte le province		
	LAZIO	RM, FR, LT, RI	VT	
	ABRUZZO	In tutte le province		
	SARDEGNA	In tutte le province		
SUD E SICILIA	MOLISE	In tutte le province		
	CAMPANIA	In tutte le province		
	PUGLIA	In tutte le province		
	BASILICATA	In tutte le province		
	CALABRIA	In tutte le province		
	SICILIA	In tutte le province		

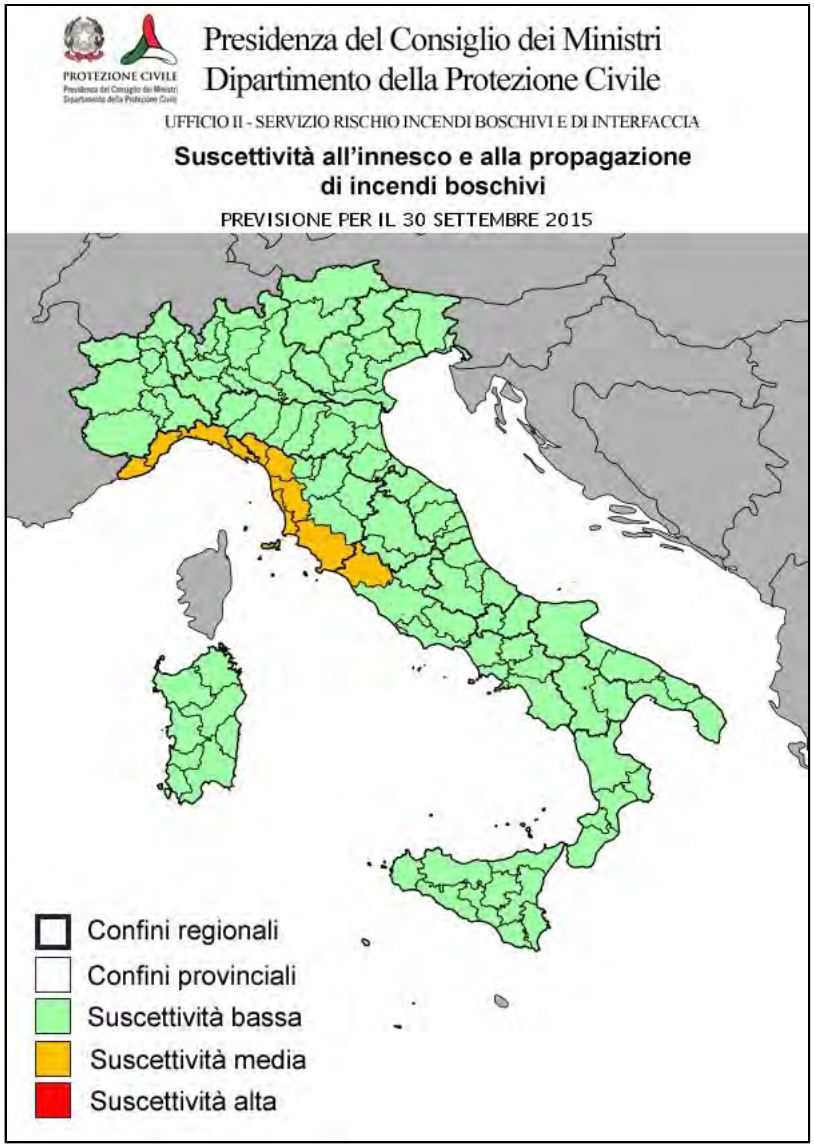

NOTE

CONDIZIONI DI SUSCETTIVITA' ALL'INNESCO E ALLA PROPAGAZIONE DI INCENDI BOSCHIVI PREVISTE PER IL 01 OTTOBRE 2015

		BASSA	MEDIA	ALTA
NORD	VALLE D'AOSTA	AO		
	PIEMONTE	In tutte le province		
	LOMBARDIA	In tutte le province		
	TRENTINO A. A.	In tutte le province		
	VENETO	In tutte le province		
	FRIULI V. GIULIA	In tutte le province		
	LIGURIA	GE, SP	SV, IM	
	EMILIA-ROMAGNA	In tutte le province		
CENTRO E SARDEGNA	TOSCANA	In tutte le province		
	UMBRIA	In tutte le province		
	MARCHE	In tutte le province		
	LAZIO	In tutte le province		
	ABRUZZO	In tutte le province		
	SARDEGNA	In tutte le province		
SUD E SICILIA	MOLISE	In tutte le province		
	CAMPANIA	In tutte le province		
	PUGLIA	In tutte le province		
	BASILICATA	In tutte le province		
	CALABRIA	In tutte le province		
	SICILIA	In tutte le province		

NOTE

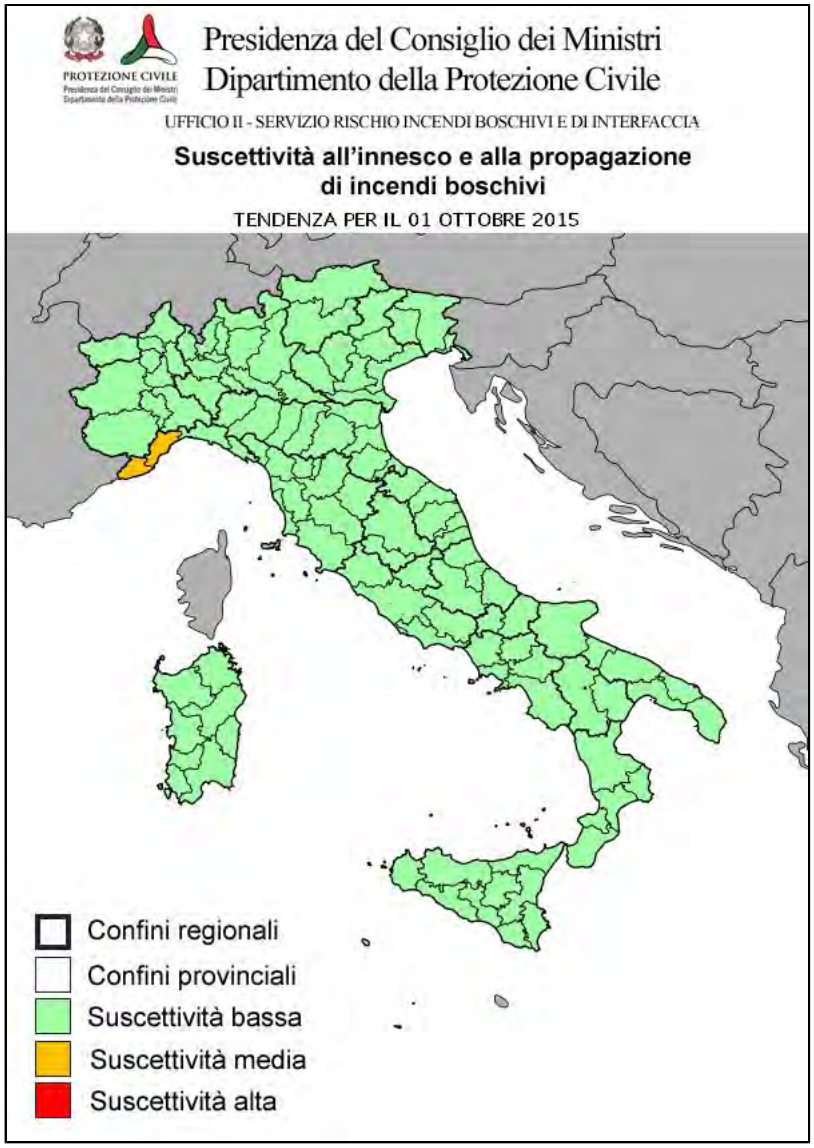

IL VICE CAPO DIPARTIMENTO
ANGELO BORRELLI

Presidenza del Consiglio dei Ministri

DIPARTIMENTO DELLA PROTEZIONE CIVILE
UFFICIO RISCHI IDROGEOLOGICI E ANTROPICI
SERVIZIO RISCHIO INCENDI BOSCHIVI E DI INTERFACCIA

INFORMATIVA N. 220/2015 ***emissione del 30/09/2015***

VISTA la Direttiva Presidente Consiglio dei Ministri 01/7/2011 recante 'Direttiva in materia di lotta attiva agli incendi boschivi' pubblicata nella G.U. n. 208 del 7/9/2011:

VISTO il Decreto attuativo del Capo del Dipartimento della Protezione Civile Rep n. 50 del 19/01/2012;

SULLA BASE dei modelli di analisi delle condizioni favorevoli all'innesco ed alla propagazione degli incendi boschivi in uso presso il Dipartimento della Protezione Civile;

SULLA BASE delle previsioni meteo del Servizio Centro Funzionale Centrale settore Meteo;

SULLA BASE degli elementi notiziari acquisiti;

TENUTO CONTO che il Bollettino di previsione nazionale incendi boschivi e' strutturato su scala provinciale e riporta lo scenario di previsione di natura probabilistica delle condizioni di suscettivita' all'innesco ed alla propagazione degli incendi boschivi, articolate su tre livelli cosi' definiti:

Suscettivita' bassa: ad innesco avvenuto, ancorche' poco probabile, l'incendio si propaghera' in maniera tale che dovrebbe essere fronteggiato con le sole forze ordinarie, comunque necessarie.
Suscettivita' media: ad innesco avvenuto, l'incendio si propaghera' in maniera tale da dover essere tempestivamente fronteggiato con forze ordinarie, altrimenti potrebbe essere necessario un dispiegamento di ulteriori forze per contrastarlo, rafforzando le squadre a terra ed impiegando piccoli e medi mezzi aerei.
Suscettivita' alta: ad innesco avvenuto, l'incendio si propaghera' in maniera tale da poter rapidamente raggiungere dimensioni e intensita' tali da renderlo difficilmente contrastabile con le sole forze ordinarie, ancorche' rinforzate, richiedendo il dispiegamento di ulteriori mezzi aerei.

SI EMETTE IL SEGUENTE

BOLLETTINO DI PREVISIONE NAZIONALE INCENDI BOSCHIVI

PREVISIONI METEO (fornite dal Servizio Centro Funzionale Centrale settore Meteo)

SITUAZIONE: una estesa cintura di basse pressioni insiste sull'Europa meridionale e su gran parte del Mediterraneo centro-occidentale. In tale contesto tende a formarsi un minimo al suolo tra isole Baleari e Sardegna che, a partire dal pomeriggio di oggi, andrà determinando precipitazioni diffuse sull'isola e una generale intensificazione della ventilazione sul Paese. Domani e venerdì le piogge si estenderanno al resto del Paese, interessando maggiormente la Sicilia e le regioni tirreniche.

Previsioni per il 01 OTTOBRE 2015

Nord
Precipitazioni: piogge sparse su Liguria, Emilia Romagna e Piemonte; assenti o non rilevanti altrove.
Venti: moderati dai quadranti settentrionali, con rinforzi fino a burrasca su Liguria ed alto Adriatico.
Temperature: senza variazioni di rilevo.
Umidità minima nei bassi strati: intorno al 40-60%, con valori maggiori sulla Liguria.

Centro e Sardegna
Precipitazioni: piogge e temporali da sparse a diffuse, su Sardegna, Toscana, Umbria e Lazio, più sporadiche su Marche, Abruzzo e Molise.
Venti: da moderati a forti dai quadranti orientali su tutte le regioni peninsulari, con rinforzi di burrasca su Lazio e Toscana; sulla Sardegna forti ovunque, di direzione variabile, con rinforzi di burrasca sulle coste.
Temperature: senza variazioni di rilevo.
Umidità minima nei bassi strati: intorno al 40-65% con valori più bassi sulle zone adriatiche.

Sud e Sicilia
Precipitazioni: sparse, con temporali, sulla Sicilia, più sporadiche su Calabria e Campania, isolate altrove.
Venti: moderati sud-orientali, con rinforzi sulla Sicilia e sulle coste della Campania.
Temperature: senza variazioni di rilevo.
Umidità minima nei bassi strati: intorno al 40-60%, con valori più alti sulla Sicilia.

CONDIZIONI DI SUSCETTIVITA' ALL'INNESCO E ALLA PROPAGAZIONE DI INCENDI BOSCHIVI PREVISTE PER IL 01 OTTOBRE 2015

		BASSA	MEDIA	ALTA
NORD	VALLE D'AOSTA	AO		
	PIEMONTE	In tutte le province		
	LOMBARDIA	In tutte le province		
	TRENTINO A. A.	In tutte le province		
	VENETO	In tutte le province		
	FRIULI V. GIULIA	In tutte le province		
	LIGURIA	In tutte le province		
	EMILIA-ROMAGNA	In tutte le province		
CENTRO E SARDEGNA	TOSCANA	In tutte le province		
	UMBRIA	In tutte le province		
	MARCHE	In tutte le province		
	LAZIO	In tutte le province		
	ABRUZZO	In tutte le province		
	SARDEGNA	In tutte le province		
SUD E SICILIA	MOLISE	In tutte le province		
	CAMPANIA	In tutte le province		
	PUGLIA	In tutte le province		
	BASILICATA	In tutte le province		
	CALABRIA	In tutte le province		
	SICILIA	In tutte le province		

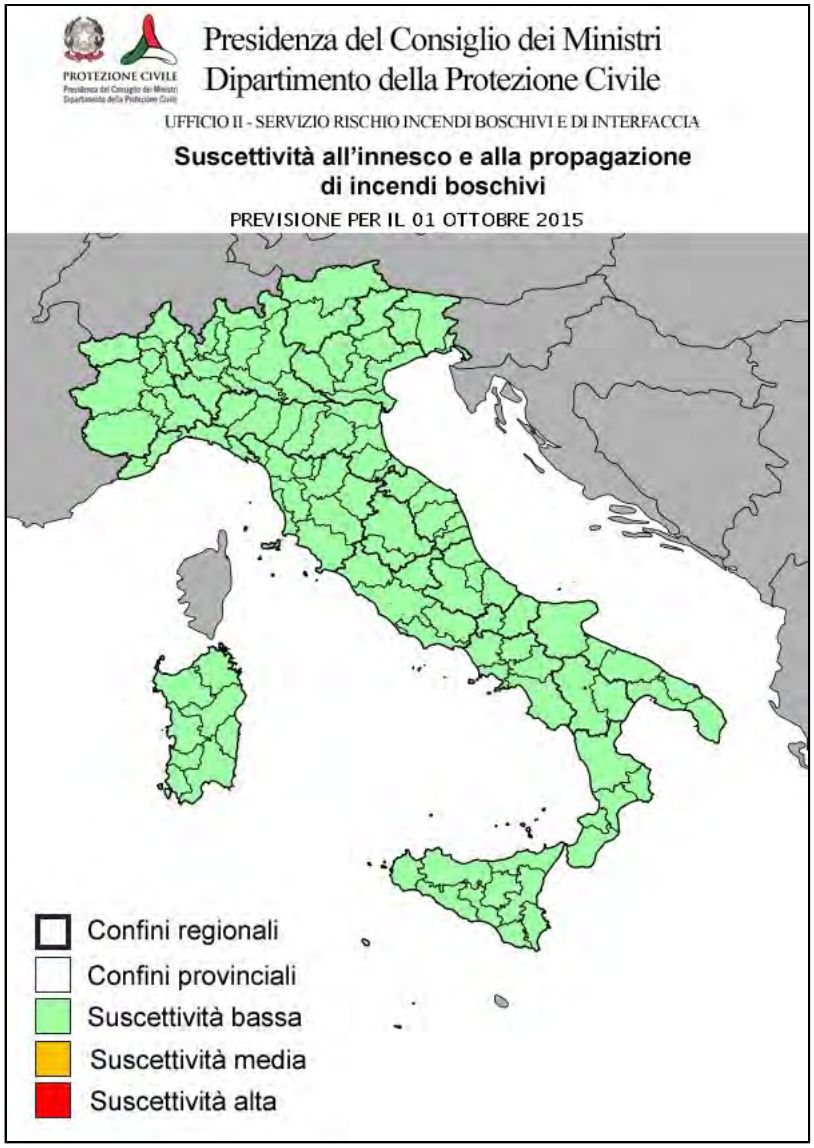

NOTE

CONDIZIONI DI SUSCETTIVITA' ALL'INNESCO E ALLA PROPAGAZIONE DI INCENDI BOSCHIVI PREVISTE PER IL 02 OTTOBRE 2015

		BASSA	MEDIA	ALTA
NORD	VALLE D'AOSTA	AO		
	PIEMONTE	In tutte le province		
	LOMBARDIA	In tutte le province		
	TRENTINO A. A.	In tutte le province		
	VENETO	In tutte le province		
	FRIULI V. GIULIA	In tutte le province		
	LIGURIA	In tutte le province		
	EMILIA-ROMAGNA	In tutte le province		
CENTRO E SARDEGNA	TOSCANA	In tutte le province		
	UMBRIA	In tutte le province		
	MARCHE	In tutte le province		
	LAZIO	In tutte le province		
	ABRUZZO	In tutte le province		
	SARDEGNA	In tutte le province		
SUD E SICILIA	MOLISE	In tutte le province		
	CAMPANIA	In tutte le province		
	PUGLIA	In tutte le province		
	BASILICATA	In tutte le province		
	CALABRIA	In tutte le province		
	SICILIA	In tutte le province		

NOTE

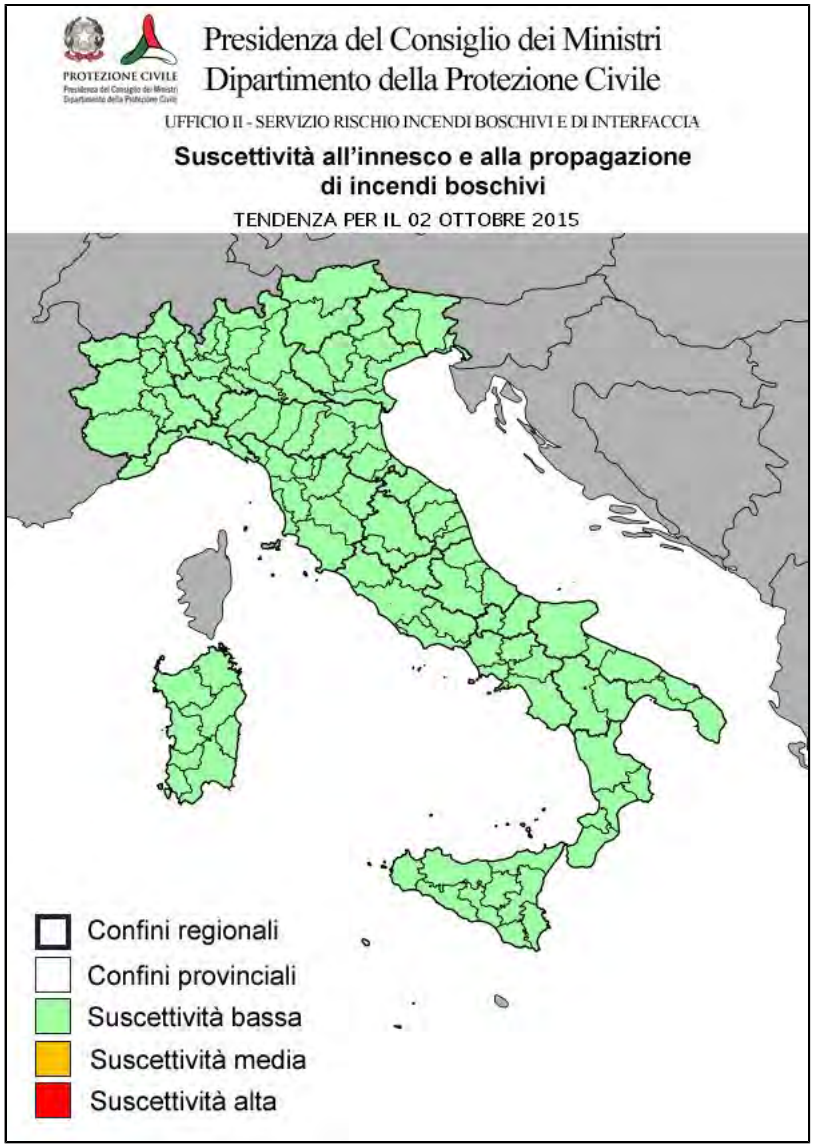

IL VICE CAPO DIPARTIMENTO
ANGELO BORRELLI

Presidenza del Consiglio dei Ministri

DIPARTIMENTO DELLA PROTEZIONE CIVILE
UFFICIO RISCHI IDROGEOLOGICI E ANTROPICI
SERVIZIO RISCHIO INCENDI BOSCHIVI E DI INTERFACCIA

INFORMATIVA N. 221/2015 ***emissione del 01/10/2015***

VISTA la Direttiva Presidente Consiglio dei Ministri 01/7/2011 recante 'Direttiva in materia di lotta attiva agli incendi boschivi' pubblicata nella G.U. n. 208 del 7/9/2011:

VISTO il Decreto attuativo del Capo del Dipartimento della Protezione Civile Rep n. 50 del 19/01/2012;

SULLA BASE dei modelli di analisi delle condizioni favorevoli all'innesco ed alla propagazione degli incendi boschivi in uso presso il Dipartimento della Protezione Civile;

SULLA BASE delle previsioni meteo del Servizio Centro Funzionale Centrale settore Meteo;

SULLA BASE degli elementi notiziari acquisiti;

TENUTO CONTO che il Bollettino di previsione nazionale incendi boschivi e' strutturato su scala provinciale e riporta lo scenario di previsione di natura probabilistica delle condizioni di suscettivita' all'innesco ed alla propagazione degli incendi boschivi, articolate su tre livelli cosi' definiti:

Suscettivita' bassa: ad innesco avvenuto, ancorche' poco probabile, l'incendio si propaghera' in maniera tale che dovrebbe essere fronteggiato con le sole forze ordinarie, comunque necessarie.
Suscettivita' media: ad innesco avvenuto, l'incendio si propaghera' in maniera tale da dover essere tempestivamente fronteggiato con forze ordinarie, altrimenti potrebbe essere necessario un dispiegamento di ulteriori forze per contrastarlo, rafforzando le squadre a terra ed impiegando piccoli e medi mezzi aerei.
Suscettivita' alta: ad innesco avvenuto, l'incendio si propaghera' in maniera tale da poter rapidamente raggiungere dimensioni e intensita' tali da renderlo difficilmente contrastabile con le sole forze ordinarie, ancorche' rinforzate, richiedendo il dispiegamento di ulteriori mezzi aerei.

SI EMETTE IL SEGUENTE

BOLLETTINO DI PREVISIONE NAZIONALE INCENDI BOSCHIVI

PREVISIONI METEO (fornite dal Servizio Centro Funzionale Centrale settore Meteo)

SITUAZIONE: il minimo al suolo posizionato sulla Sardegna continua a determinare, nella giornata odierna, precipitazioni diffuse sull'isola, specie sulle aree costiere, con fenomeni in estensione a Sicilia e regioni centrali. Domani le piogge si estenderanno al resto del Paese, mentre sabato si assisterà ad un graduale e generale miglioramento.

Previsioni per il 02 OTTOBRE 2015

Nord
Precipitazioni: piogge e temporali da sparsi a diffusi, con particolare intensità su Piemonte occidentale e Liguria di ponente.
Venti: moderati dai quadranti nord orientali, con rinforzi fino a burrasca su Liguria ed alta Toscana.
Temperature: senza variazioni di rilevo.
Umidità minima nei bassi strati: intorno al 60-80%, con valori maggiori sulla Liguria.

Centro e Sardegna
Precipitazioni: diffuse, anche a carattere temporalesco, su Sardegna occidentale e sulle restanti regioni; più sporadiche su Abruzzo e Molise.
Venti: da moderati a forti dai quadranti meridionali su tutte le regioni peninsulari, con rinforzi di burrasca su Lazio e Toscana; sulla Sardegna forti ovunque, di direzione variabile, con rinforzi di burrasca.
Temperature: in lieve aumento.
Umidità minima nei bassi strati: intorno al 60-85% con valori più bassi sulle zone adriatiche.

Sud e Sicilia
Precipitazioni: diffuse a carattere temporalesco; più sporadiche sulla Puglia garganica.
Venti: moderati meridionali, con rinforzi sulla Sicilia e sulle coste della Campania.
Temperature: in locale diminuzione sulla Sicilia, senza variazioni altrove.
Umidità minima nei bassi strati: intorno al 60-80%, con valori più alti sulla Sicilia.

CONDIZIONI DI SUSCETTIVITA' ALL'INNESCO E ALLA PROPAGAZIONE DI INCENDI BOSCHIVI PREVISTE PER IL 02 OTTOBRE 2015

		BASSA	MEDIA	ALTA
NORD	VALLE D'AOSTA	AO		
	PIEMONTE	In tutte le province		
	LOMBARDIA	In tutte le province		
	TRENTINO A. A.	In tutte le province		
	VENETO	In tutte le province		
	FRIULI V. GIULIA	In tutte le province		
	LIGURIA	In tutte le province		
	EMILIA-ROMAGNA	In tutte le province		
CENTRO E SARDEGNA	TOSCANA	In tutte le province		
	UMBRIA	In tutte le province		
	MARCHE	In tutte le province		
	LAZIO	In tutte le province		
	ABRUZZO	In tutte le province		
	SARDEGNA	In tutte le province		
SUD E SICILIA	MOLISE	In tutte le province		
	CAMPANIA	In tutte le province		
	PUGLIA	In tutte le province		
	BASILICATA	In tutte le province		
	CALABRIA	In tutte le province		
	SICILIA	In tutte le province		

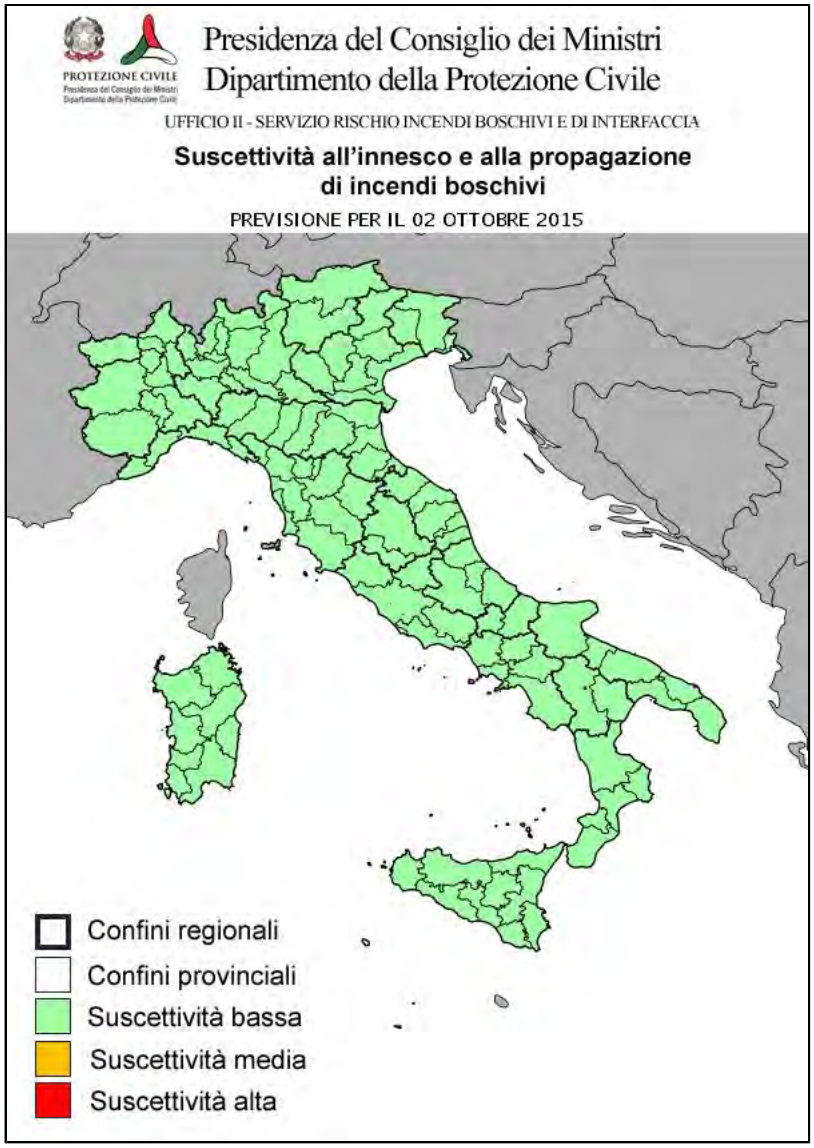

NOTE

CONDIZIONI DI SUSCETTIVITA' ALL'INNESCO E ALLA PROPAGAZIONE DI INCENDI BOSCHIVI PREVISTE PER IL 03 OTTOBRE 2015

		BASSA	MEDIA	ALTA
NORD	VALLE D'AOSTA	AO		
	PIEMONTE	In tutte le province		
	LOMBARDIA	In tutte le province		
	TRENTINO A. A.	In tutte le province		
	VENETO	In tutte le province		
	FRIULI V. GIULIA	In tutte le province		
	LIGURIA	In tutte le province		
	EMILIA-ROMAGNA	In tutte le province		
CENTRO E SARDEGNA	TOSCANA	In tutte le province		
	UMBRIA	In tutte le province		
	MARCHE	In tutte le province		
	LAZIO	In tutte le province		
	ABRUZZO	In tutte le province		
	SARDEGNA	In tutte le province		
SUD E SICILIA	MOLISE	In tutte le province		
	CAMPANIA	In tutte le province		
	PUGLIA	In tutte le province		
	BASILICATA	In tutte le province		
	CALABRIA	In tutte le province		
	SICILIA	In tutte le province		

NOTE

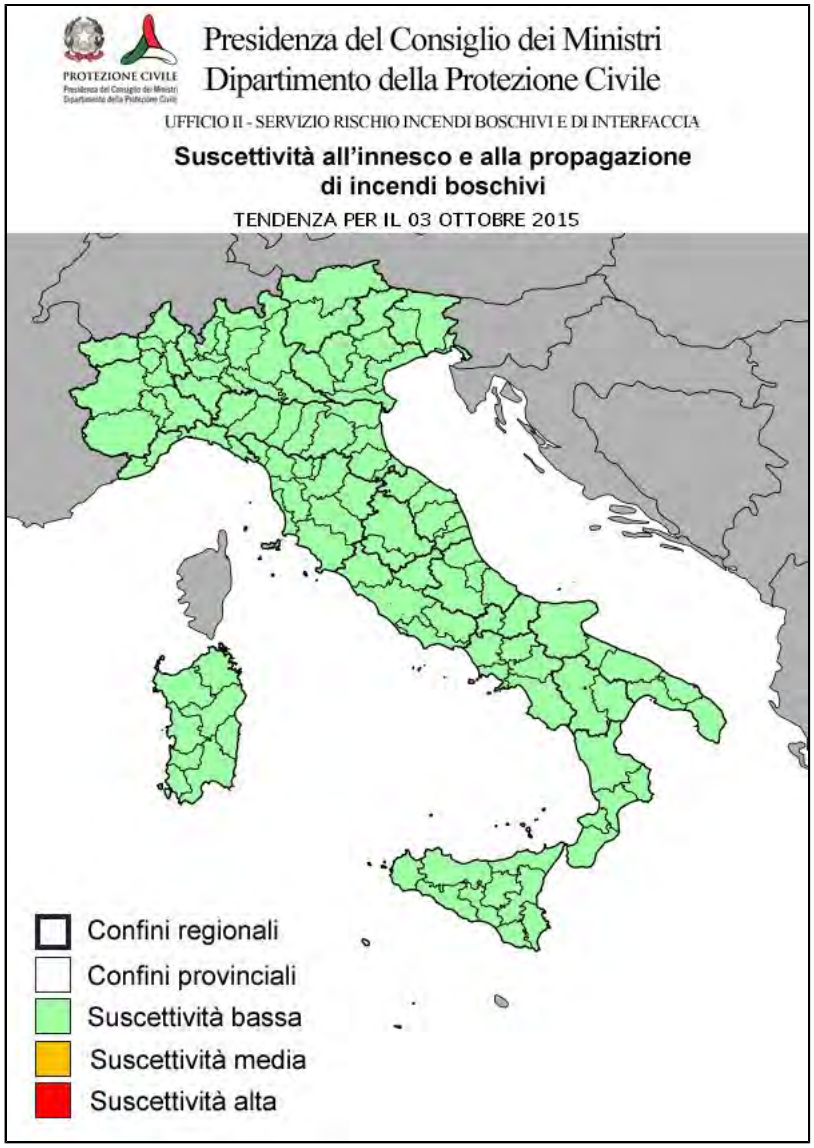

IL VICE CAPO DIPARTIMENTO
ANGELO BORRELLI

Presidenza del Consiglio dei Ministri

DIPARTIMENTO DELLA PROTEZIONE CIVILE
UFFICIO RISCHI IDROGEOLOGICI E ANTROPICI
SERVIZIO RISCHIO INCENDI BOSCHIVI E DI INTERFACCIA

INFORMATIVA N. 222/2015 ***emissione del 02/10/2015***

prossima emissione il 05/10/2015

VISTA la Direttiva Presidente Consiglio dei Ministri 01/7/2011 recante 'Direttiva in materia di lotta attiva agli incendi boschivi' pubblicata nella G.U. n. 208 del 7/9/2011:

VISTO il Decreto attuativo del Capo del Dipartimento della Protezione Civile Rep n. 50 del 19/01/2012;

SULLA BASE dei modelli di analisi delle condizioni favorevoli all'innesco ed alla propagazione degli incendi boschivi in uso presso il Dipartimento della Protezione Civile;

SULLA BASE delle previsioni meteo del Servizio Centro Funzionale Centrale settore Meteo;

SULLA BASE degli elementi notiziari acquisiti;

TENUTO CONTO che il Bollettino di previsione nazionale incendi boschivi e' strutturato su scala provinciale e riporta lo scenario di previsione di natura probabilistica delle condizioni di suscettivita' all'innesco ed alla propagazione degli incendi boschivi, articolate su tre livelli cosi' definiti:

Suscettivita' bassa: ad innesco avvenuto, ancorche' poco probabile, l'incendio si propaghera' in maniera tale che dovrebbe essere fronteggiato con le sole forze ordinarie, comunque necessarie.
Suscettivita' media: ad innesco avvenuto, l'incendio si propaghera' in maniera tale da dover essere tempestivamente fronteggiato con forze ordinarie, altrimenti potrebbe essere necessario un dispiegamento di ulteriori forze per contrastarlo, rafforzando le squadre a terra ed impiegando piccoli e medi mezzi aerei.
Suscettivita' alta: ad innesco avvenuto, l'incendio si propaghera' in maniera tale da poter rapidamente raggiungere dimensioni e intensita' tali da renderlo difficilmente contrastabile con le sole forze ordinarie, ancorche' rinforzate, richiedendo il dispiegamento di ulteriori mezzi aerei.

SI EMETTE IL SEGUENTE

BOLLETTINO DI PREVISIONE NAZIONALE INCENDI BOSCHIVI

PREVISIONI METEO (fornite dal Servizio Centro Funzionale Centrale settore Meteo)

SITUAZIONE:il profondo vortice depressionario attualmente posizionato a ridosso della Sardegna, tende a risalire verso la Liguria, mantenendo una spiccata instabilità su tutte le regioni del versante tirrenico, in netta attenuazione sulle due isole maggiori ed in locale accentuazione al nord, specie su Liguria e Piemonte. Domani e dopodomani, ancora tempo perturbato al nord, mentre la residua instabilità sulle regioni del versante tirrenico e ionico, cesserà progressivamente nella giornata di domani.

Previsioni per il 03 OTTOBRE 2015

Nord

Precipitazioni: da sparse a diffuse, anche a carattere di rovescio o temporale, su Piemonte e Liguria; da isolate a sparse, anche a carattere di rovescio o temporale, sul resto del nord, con maggiore riguardo alla Lombardia occidentale ed al Friuli Venezia Giulia.
Venti: inizialmente forti dai quadranti settentrionali sulla Liguria centro-occidentale e sud-orientale su alta Toscana e Liguria di levante; tendenti a divenire ovunque meridionali, con intensità da debole a localmente moderata.
Temperature: massime in rialzo localmente su Piemonte ed Emilia-Romagna; senza variazioni di rilevo altrove.
Umidità minima nei bassi strati: intorno al 55-75%.

Centro e Sardegna

Precipitazioni: isolate piogge o brevi rovesci, in particolare nella prima parte della giornata su Toscana , Umbria e localmente sul Lazio, con i maggiori quantitativi sulla Toscana settentrionale, dove le cumulate potranno risultare anche puntualmente moderate.
Venti: da deboli a moderati dai quadranti meridionali su tutte le regioni, con rinforzi sulla Sardegna.
Temperature: in lieve aumento le massime su Sardegna e Lazio; senza variazioni di rilievo altrove.
Umidità minima nei bassi strati: intorno al 40-60% con valori più alti sulla Toscana.

Sud e Sicilia

Precipitazioni: da isolate a sparse, anche a carattere di rovescio o temporale, su Sicilia orientale, Calabria, Basilicata ionica e tirrenica, versante tirrenico della Campania e Puglia centro-meridionale.
Venti: da deboli a moderati meridionali, con rinforzi sulla Puglia meridionale.
Temperature: senza variazioni di rilievo.
Umidità minima nei bassi strati: intorno al 50-75%, con valori più alti sulla Puglia meridionale.

TENDENZA PER IL 04 OTTOBRE 2015

Precipitazioni da sparse a diffuse, anche a carattere di rovescio o temporale, sulle regioni settentrionali, specie sulle zone a Nord del Po, e sulla Toscana, in estensione nella seconda parte della giornata ad Umbria e settori settentrionali di Marche e Lazio, ed in contestuale esaurimento sulle regioni nord-occidentali.

TENDENZA PER IL 05 OTTOBRE 2015

Precipitazioni sparse, prevalentemente deboli, sulle regioni centrali della penisola e sulla Campania.

CONDIZIONI DI SUSCETTIVITA' ALL'INNESCO E ALLA PROPAGAZIONE DI INCENDI BOSCHIVI PREVISTE PER IL 03 OTTOBRE 2015

		BASSA	MEDIA	ALTA
NORD	VALLE D'AOSTA	AO		
	PIEMONTE	In tutte le province		
	LOMBARDIA	In tutte le province		
	TRENTINO A. A.	In tutte le province		
	VENETO	In tutte le province		
	FRIULI V. GIULIA	In tutte le province		
	LIGURIA	In tutte le province		
	EMILIA-ROMAGNA	In tutte le province		
CENTRO E SARDEGNA	TOSCANA	In tutte le province		
	UMBRIA	In tutte le province		
	MARCHE	In tutte le province		
	LAZIO	In tutte le province		
	ABRUZZO	In tutte le province		
	SARDEGNA	In tutte le province		
SUD E SICILIA	MOLISE	In tutte le province		
	CAMPANIA	In tutte le province		
	PUGLIA	In tutte le province		
	BASILICATA	In tutte le province		
	CALABRIA	In tutte le province		
	SICILIA	In tutte le province		

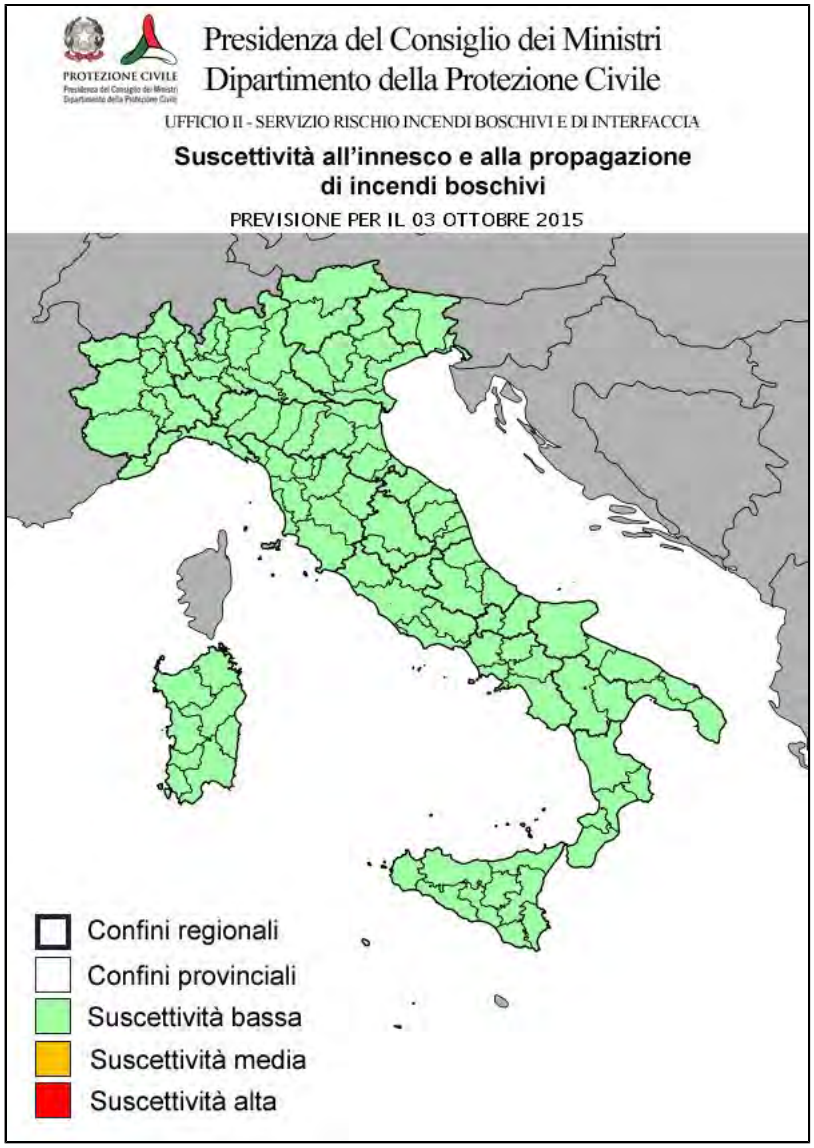

NOTE

CONDIZIONI DI SUSCETTIVITA' ALL'INNESCO E ALLA PROPAGAZIONE DI INCENDI BOSCHIVI PREVISTE PER IL 04 OTTOBRE 2015

		BASSA	MEDIA	ALTA
NORD	VALLE D'AOSTA	AO		
	PIEMONTE	In tutte le province		
	LOMBARDIA	In tutte le province		
	TRENTINO A. A.	In tutte le province		
	VENETO	In tutte le province		
	FRIULI V. GIULIA	In tutte le province		
	LIGURIA	In tutte le province		
	EMILIA-ROMAGNA	In tutte le province		
CENTRO E SARDEGNA	TOSCANA	In tutte le province		
	UMBRIA	In tutte le province		
	MARCHE	In tutte le province		
	LAZIO	In tutte le province		
	ABRUZZO	In tutte le province		
	SARDEGNA	In tutte le province		
SUD E SICILIA	MOLISE	In tutte le province		
	CAMPANIA	In tutte le province		
	PUGLIA	In tutte le province		
	BASILICATA	In tutte le province		
	CALABRIA	In tutte le province		
	SICILIA	In tutte le province		

NOTE Per la giornata di lunedì 5 ottobre 2015 non si prevedono variazioni delle condizioni di suscettività rispetto alla tendenza per domenica 4 ottobre 2015.

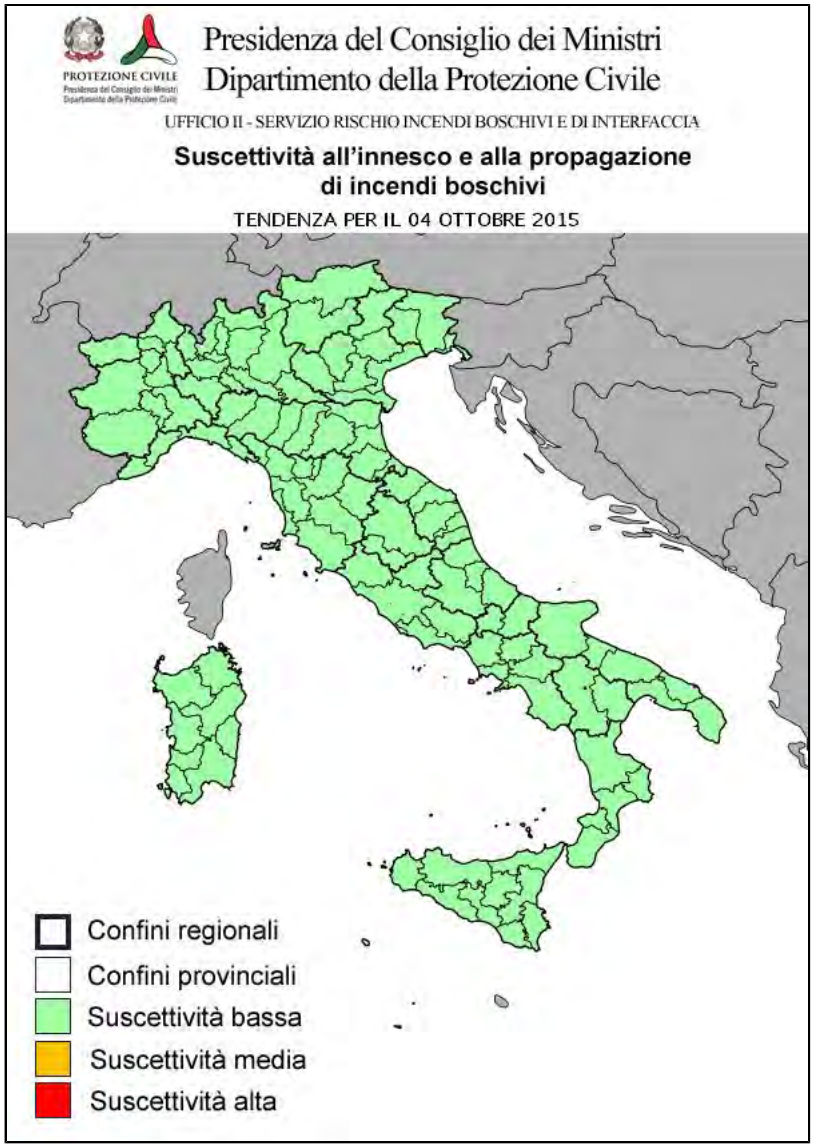

IL VICE CAPO DIPARTIMENTO
ANGELO BORRELLI

Presidenza del Consiglio dei Ministri

DIPARTIMENTO DELLA PROTEZIONE CIVILE
UFFICIO RISCHI IDROGEOLOGICI E ANTROPICI
SERVIZIO RISCHIO INCENDI BOSCHIVI E DI INTERFACCIA

INFORMATIVA N. 223/2015 ***emissione del 05/10/2015***

VISTA la Direttiva Presidente Consiglio dei Ministri 01/7/2011 recante 'Direttiva in materia di lotta attiva agli incendi boschivi' pubblicata nella G.U. n. 208 del 7/9/2011:

VISTO il Decreto attuativo del Capo del Dipartimento della Protezione Civile Rep n. 50 del 19/01/2012;

SULLA BASE dei modelli di analisi delle condizioni favorevoli all'innesco ed alla propagazione degli incendi boschivi in uso presso il Dipartimento della Protezione Civile;

SULLA BASE delle previsioni meteo del Servizio Centro Funzionale Centrale settore Meteo;

SULLA BASE degli elementi notiziari acquisiti;

TENUTO CONTO che il Bollettino di previsione nazionale incendi boschivi e' strutturato su scala provinciale e riporta lo scenario di previsione di natura probabilistica delle condizioni di suscettivita' all'innesco ed alla propagazione degli incendi boschivi, articolate su tre livelli cosi' definiti:

Suscettivita' bassa: ad innesco avvenuto, ancorche' poco probabile, l'incendio si propaghera' in maniera tale che dovrebbe essere fronteggiato con le sole forze ordinarie, comunque necessarie.
Suscettivita' media: ad innesco avvenuto, l'incendio si propaghera' in maniera tale da dover essere tempestivamente fronteggiato con forze ordinarie, altrimenti potrebbe essere necessario un dispiegamento di ulteriori forze per contrastarlo, rafforzando le squadre a terra ed impiegando piccoli e medi mezzi aerei.
Suscettivita' alta: ad innesco avvenuto, l'incendio si propaghera' in maniera tale da poter rapidamente raggiungere dimensioni e intensita' tali da renderlo difficilmente contrastabile con le sole forze ordinarie, ancorche' rinforzate, richiedendo il dispiegamento di ulteriori mezzi aerei.

SI EMETTE IL SEGUENTE

BOLLETTINO DI PREVISIONE NAZIONALE INCENDI BOSCHIVI

PREVISIONI METEO (fornite dal Servizio Centro Funzionale Centrale settore Meteo)

SITUAZIONE: residua instabilità è attesa sulle zone interne centro-settentrionali per l'allontanamento verso est di una perturbazione, con precipitazioni più frequenti sul medio versante adriatico e localmente sulla Campania. Da domani un nuovo sistema perturbato di origine atlantica apporterà un peggioramento sulle regioni centro-settentrionali, con moderato maltempo e fenomeni sparsi nella seconda parte della giornata sulle regioni centrali peninsulari.

Previsioni per il 06 OTTOBRE 2015

Nord
Precipitazioni: sparse, anche a carattere di rovescio o temporale, su tutte le regioni, più frequenti nella seconda parte della giornata su Alpi occidentali, Liguria e settori appenninici dell'Emilia-Romagna.
Venti: deboli a prevalente componente orientale, con rinforzi fino a moderati su Golfo di Trieste e Liguria; progressiva attenuazione dal pomeriggio-sera.
Temperature: in diminuzione.
Umidità minima nei bassi strati: intorno al 55-75%.

Centro e Sardegna
Precipitazioni: sparse, anche a carattere di rovescio o temporale, su tutte le regioni, con fenomeni più frequenti nella seconda parte della giornata su Toscana, Umbria e Marche.
Venti: da moderati a tesi occidentali sulla Sardegna; deboli occidentali altrove con rinforzi fino a moderati sulle coste tirreniche.
Temperature: in lieve aumento sulle zone peninsulari.
Umidità minima nei bassi strati: intorno al 50-80%.

Sud e Sicilia
Precipitazioni: isolate, anche a carattere di rovescio o breve temporale, su Puglia settentrionale, Campania e settori tirrenici di Basilicata e Calabria settentrionale.
Venti: da moderati a tesi occidentali su Sicilia e Calabria; da deboli a localmente moderati occidentali altrove.
Temperature: senza variazioni di rilievo.
Umidità minima nei bassi strati: intorno al 40-65%.

CONDIZIONI DI SUSCETTIVITA' ALL'INNESCO E ALLA PROPAGAZIONE DI INCENDI BOSCHIVI PREVISTE PER IL 06 OTTOBRE 2015

		BASSA	MEDIA	ALTA
NORD	VALLE D'AOSTA	AO		
	PIEMONTE	In tutte le province		
	LOMBARDIA	In tutte le province		
	TRENTINO A. A.	In tutte le province		
	VENETO	In tutte le province		
	FRIULI V. GIULIA	In tutte le province		
	LIGURIA	In tutte le province		
	EMILIA-ROMAGNA	In tutte le province		
CENTRO E SARDEGNA	TOSCANA	In tutte le province		
	UMBRIA	In tutte le province		
	MARCHE	In tutte le province		
	LAZIO	In tutte le province		
	ABRUZZO	In tutte le province		
	SARDEGNA	In tutte le province		
SUD E SICILIA	MOLISE	In tutte le province		
	CAMPANIA	In tutte le province		
	PUGLIA	In tutte le province		
	BASILICATA	In tutte le province		
	CALABRIA	In tutte le province		
	SICILIA	CL, RG, EN, AG, ME, CT, SR	PA, TP	

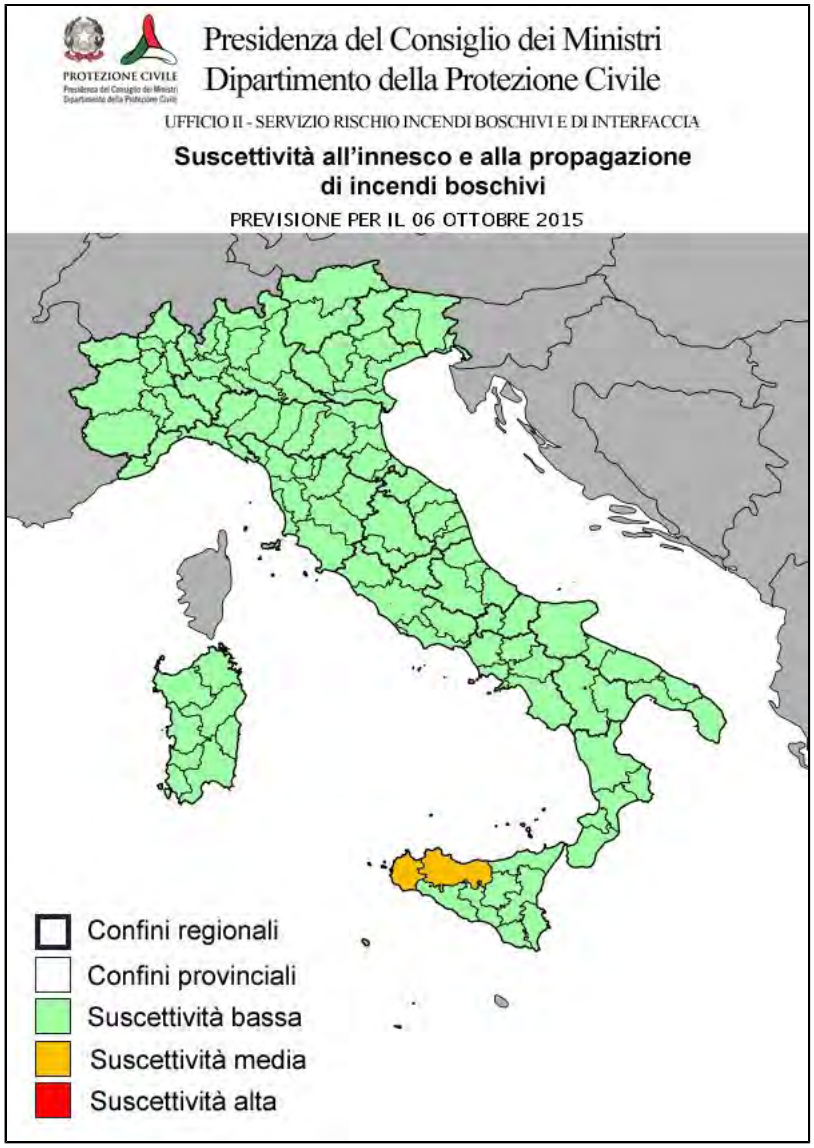

NOTE

CONDIZIONI DI SUSCETTIVITA' ALL'INNESCO E ALLA PROPAGAZIONE DI INCENDI BOSCHIVI PREVISTE PER IL 07 OTTOBRE 2015

		BASSA	MEDIA	ALTA
NORD	VALLE D'AOSTA	AO		
	PIEMONTE	In tutte le province		
	LOMBARDIA	In tutte le province		
	TRENTINO A. A.	In tutte le province		
	VENETO	In tutte le province		
	FRIULI V. GIULIA	In tutte le province		
	LIGURIA	In tutte le province		
	EMILIA-ROMAGNA	In tutte le province		
CENTRO E SARDEGNA	TOSCANA	In tutte le province		
	UMBRIA	In tutte le province		
	MARCHE	In tutte le province		
	LAZIO	In tutte le province		
	ABRUZZO	In tutte le province		
	SARDEGNA	SS, OT, OR, VS, CI, CA, OG	NU	
SUD E SICILIA	MOLISE	In tutte le province		
	CAMPANIA	In tutte le province		
	PUGLIA	In tutte le province		
	BASILICATA	In tutte le province		
	CALABRIA	In tutte le province		
	SICILIA	CL, SR, AG, RG, TP, EN, PA	ME, CT	

NOTE

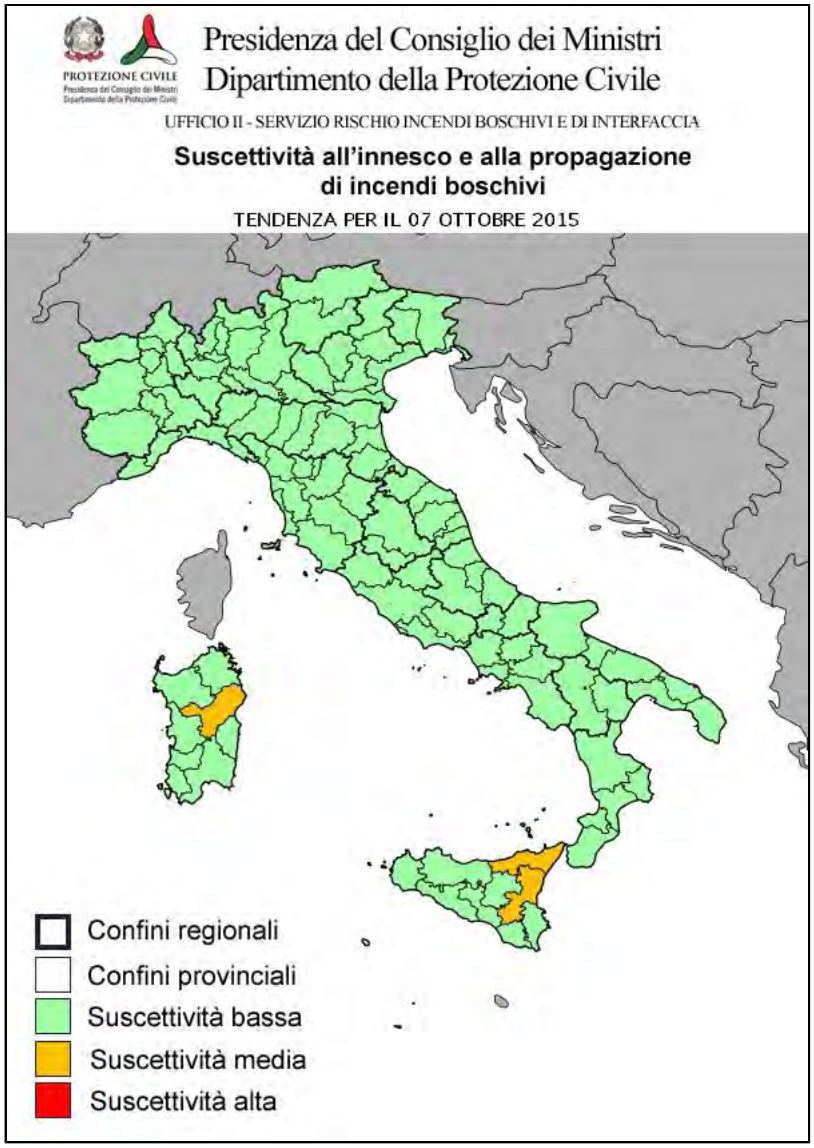

IL VICE CAPO DIPARTIMENTO
ANGELO BORRELLI

Presidenza del Consiglio dei Ministri

DIPARTIMENTO DELLA PROTEZIONE CIVILE
UFFICIO RISCHI IDROGEOLOGICI E ANTROPICI
SERVIZIO RISCHIO INCENDI BOSCHIVI E DI INTERFACCIA

INFORMATIVA N. 224/2015 ***emissione del 06/10/2015***

VISTA la Direttiva Presidente Consiglio dei Ministri 01/7/2011 recante 'Direttiva in materia di lotta attiva agli incendi boschivi' pubblicata nella G.U. n. 208 del 7/9/2011:

VISTO il Decreto attuativo del Capo del Dipartimento della Protezione Civile Rep n. 50 del 19/01/2012;

SULLA BASE dei modelli di analisi delle condizioni favorevoli all'innesco ed alla propagazione degli incendi boschivi in uso presso il Dipartimento della Protezione Civile;

SULLA BASE delle previsioni meteo del Servizio Centro Funzionale Centrale settore Meteo;

SULLA BASE degli elementi notiziari acquisiti;

TENUTO CONTO che il Bollettino di previsione nazionale incendi boschivi e' strutturato su scala provinciale e riporta lo scenario di previsione di natura probabilistica delle condizioni di suscettivita' all'innesco ed alla propagazione degli incendi boschivi, articolate su tre livelli cosi' definiti:

Suscettivita' bassa: ad innesco avvenuto, ancorche' poco probabile, l'incendio si propaghera' in maniera tale che dovrebbe essere fronteggiato con le sole forze ordinarie, comunque necessarie.
Suscettivita' media: ad innesco avvenuto, l'incendio si propaghera' in maniera tale da dover essere tempestivamente fronteggiato con forze ordinarie, altrimenti potrebbe essere necessario un dispiegamento di ulteriori forze per contrastarlo, rafforzando le squadre a terra ed impiegando piccoli e medi mezzi aerei.
Suscettivita' alta: ad innesco avvenuto, l'incendio si propaghera' in maniera tale da poter rapidamente raggiungere dimensioni e intensita' tali da renderlo difficilmente contrastabile con le sole forze ordinarie, ancorche' rinforzate, richiedendo il dispiegamento di ulteriori mezzi aerei.

SI EMETTE IL SEGUENTE

BOLLETTINO DI PREVISIONE NAZIONALE INCENDI BOSCHIVI

PREVISIONI METEO (fornite dal Servizio Centro Funzionale Centrale settore Meteo)

SITUAZIONE:un nuovo sistema perturbato di origine atlantica apporterà un peggioramento del tempo sulle regioni centro-settentrionali, con moderato maltempo, e con fenomenologia in forma isolata anche per la giornata di mercoledì; condizioni decisamente migliori sulle due isole maggiori per entrambe le giornate. Giovedì condizioni di variabilità, con ampi sprazzi di sereno su gran parte delle nostre regioni.

Previsioni per il 07 OTTOBRE 2015

Nord
Precipitazioni: isolate, anche a carattere di rovescio o temporale, sulle regioni centro-orientale.
Venti: deboli a prevalente componente occidentale.
Temperature: quasi stazionarie.
Umidità minima nei bassi strati: intorno al 55-75%.

Centro e Sardegna
Precipitazioni: isolate, anche a carattere di rovescio o temporale.
Venti: da moderati a tesi occidentali, con rinforzi fino a forti sulle regioni tirreniche.
Temperature: quasi stazionarie.
Umidità minima nei bassi strati: intorno al 50-80%.

Sud e Sicilia
Precipitazioni: isolate, anche a carattere di rovescio o breve temporale.
Venti: da moderati a tesi occidentali, con rinforzi fino a forti sulle regioni tirreniche.
Temperature: senza variazioni di rilievo.
Umidità minima nei bassi strati: intorno al 40-65%.

CONDIZIONI DI SUSCETTIVITA' ALL'INNESCO E ALLA PROPAGAZIONE DI INCENDI BOSCHIVI PREVISTE PER IL 07 OTTOBRE 2015

		BASSA	MEDIA	ALTA
NORD	VALLE D'AOSTA	AO		
	PIEMONTE	In tutte le province		
	LOMBARDIA	In tutte le province		
	TRENTINO A. A.	In tutte le province		
	VENETO	In tutte le province		
	FRIULI V. GIULIA	In tutte le province		
	LIGURIA	In tutte le province		
	EMILIA-ROMAGNA	In tutte le province		
CENTRO E SARDEGNA	TOSCANA	In tutte le province		
	UMBRIA	In tutte le province		
	MARCHE	In tutte le province		
	LAZIO	In tutte le province		
	ABRUZZO	In tutte le province		
	SARDEGNA	CI, OR, OG, NU, CA, SS, VS	OT	
SUD E SICILIA	MOLISE	In tutte le province		
	CAMPANIA	In tutte le province		
	PUGLIA	In tutte le province		
	BASILICATA	In tutte le province		
	CALABRIA	RC, VV	CS, CZ, KR	
	SICILIA	EN, CL, AG, TP	RG, SR, PA, ME, CT	

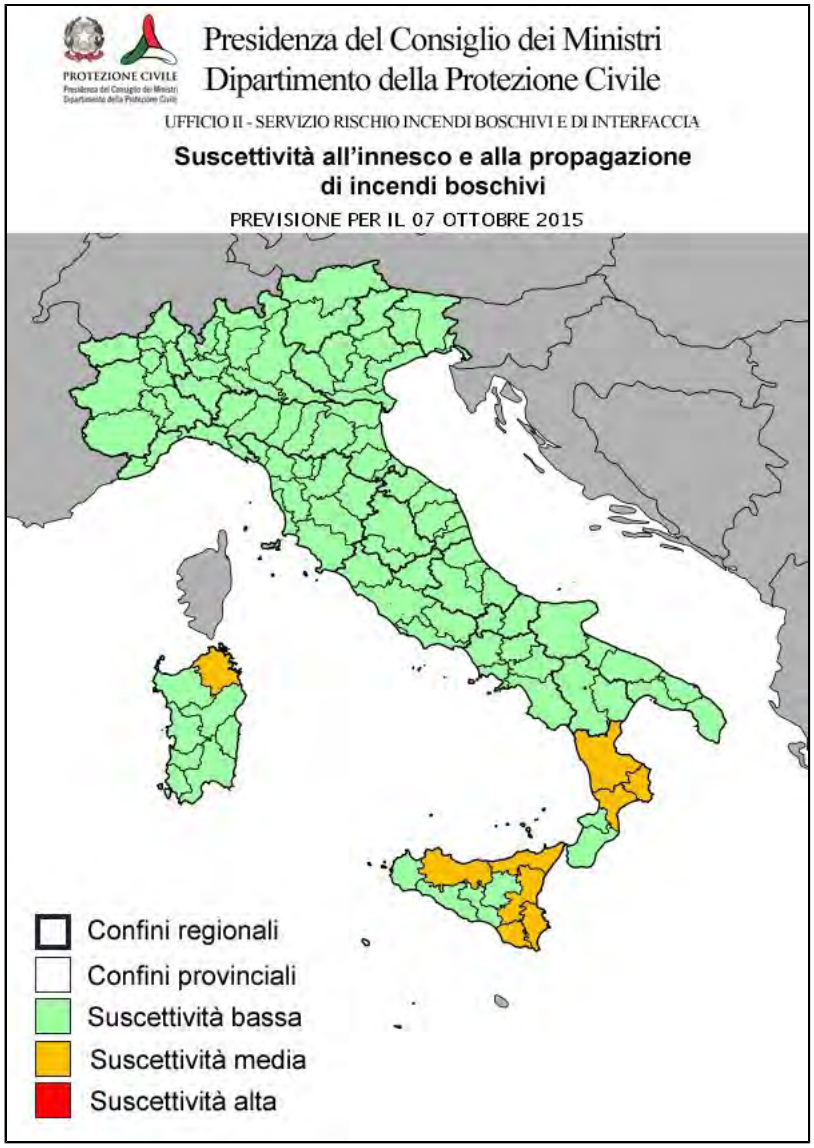

NOTE

CONDIZIONI DI SUSCETTIVITA' ALL'INNESCO E ALLA PROPAGAZIONE DI INCENDI BOSCHIVI PREVISTE PER IL 08 OTTOBRE 2015

		BASSA	MEDIA	ALTA
NORD	VALLE D'AOSTA	AO		
	PIEMONTE	In tutte le province		
	LOMBARDIA	In tutte le province		
	TRENTINO A. A.	In tutte le province		
	VENETO	In tutte le province		
	FRIULI V. GIULIA	In tutte le province		
	LIGURIA	In tutte le province		
	EMILIA-ROMAGNA	In tutte le province		
CENTRO E SARDEGNA	TOSCANA	In tutte le province		
	UMBRIA	In tutte le province		
	MARCHE	In tutte le province		
	LAZIO	In tutte le province		
	ABRUZZO	In tutte le province		
	SARDEGNA	In tutte le province		
SUD E SICILIA	MOLISE	In tutte le province		
	CAMPANIA	In tutte le province		
	PUGLIA	In tutte le province		
	BASILICATA	In tutte le province		
	CALABRIA	In tutte le province		
	SICILIA	In tutte le province		

NOTE

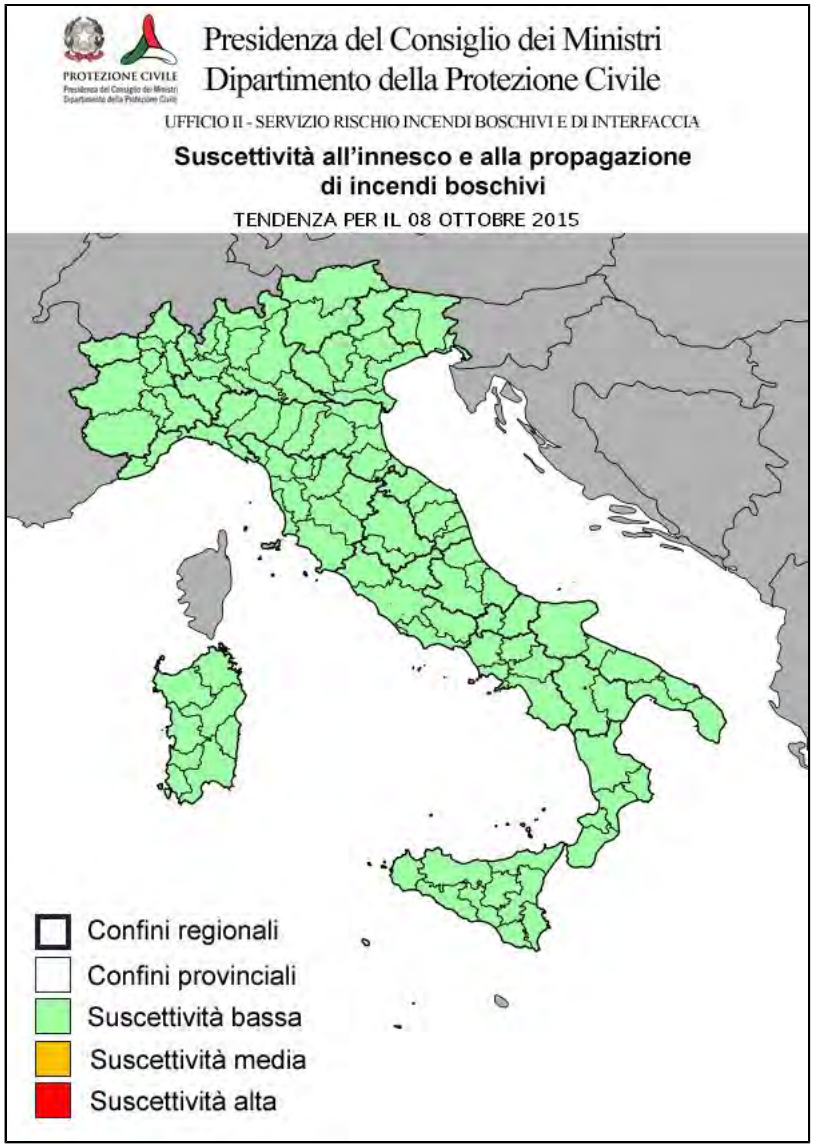

IL VICE CAPO DIPARTIMENTO
ANGELO BORRELLI

Presidenza del Consiglio dei Ministri

DIPARTIMENTO DELLA PROTEZIONE CIVILE
UFFICIO RISCHI IDROGEOLOGICI E ANTROPICI
SERVIZIO RISCHIO INCENDI BOSCHIVI E DI INTERFACCIA

INFORMATIVA N. 225/2015 ***emissione del 07/10/2015***

VISTA la Direttiva Presidente Consiglio dei Ministri 01/7/2011 recante 'Direttiva in materia di lotta attiva agli incendi boschivi' pubblicata nella G.U. n. 208 del 7/9/2011:

VISTO il Decreto attuativo del Capo del Dipartimento della Protezione Civile Rep n. 50 del 19/01/2012;

SULLA BASE dei modelli di analisi delle condizioni favorevoli all'innesco ed alla propagazione degli incendi boschivi in uso presso il Dipartimento della Protezione Civile;

SULLA BASE delle previsioni meteo del Servizio Centro Funzionale Centrale settore Meteo;

SULLA BASE degli elementi notiziari acquisiti;

TENUTO CONTO che il Bollettino di previsione nazionale incendi boschivi e' strutturato su scala provinciale e riporta lo scenario di previsione di natura probabilistica delle condizioni di suscettivita' all'innesco ed alla propagazione degli incendi boschivi, articolate su tre livelli cosi' definiti:

Suscettivita' bassa: ad innesco avvenuto, ancorche' poco probabile, l'incendio si propaghera' in maniera tale che dovrebbe essere fronteggiato con le sole forze ordinarie, comunque necessarie.
Suscettivita' media: ad innesco avvenuto, l'incendio si propaghera' in maniera tale da dover essere tempestivamente fronteggiato con forze ordinarie, altrimenti potrebbe essere necessario un dispiegamento di ulteriori forze per contrastarlo, rafforzando le squadre a terra ed impiegando piccoli e medi mezzi aerei.
Suscettivita' alta: ad innesco avvenuto, l'incendio si propaghera' in maniera tale da poter rapidamente raggiungere dimensioni e intensita' tali da renderlo difficilmente contrastabile con le sole forze ordinarie, ancorche' rinforzate, richiedendo il dispiegamento di ulteriori mezzi aerei.

SI EMETTE IL SEGUENTE

BOLLETTINO DI PREVISIONE NAZIONALE INCENDI BOSCHIVI

PREVISIONI METEO (fornite dal Servizio Centro Funzionale Centrale settore Meteo)

SITUAZIONE:la propaggine più meridionale di una perturbazione atlantica interessa il centro-sud peninsulare italiano, con temporanea instabilità anche sul nord-est e sui settori alpini e prealpini. Domani, un modesto promontorio prenderà il posto del sistema che si sposta sull’area balcanica, attenuando ovunque l’instabilità. Nel corso della successiva giornata di venerdì un nuovo fronte nord-africano tenderà a portare una intensa fase di maltempo dapprima sulle due isole maggiori, in estensione a tutto il centro-sud nel week-end.

Previsioni per il 08 OTTOBRE 2015

Nord
Precipitazioni: isolate, anche a carattere di rovescio o breve temporale, su tutte le regioni.
Venti: deboli o localmente moderati a prevalente componente settentrionale, con temporanei rinforzi di Bora sul Golfo di Trieste.
Temperature: senza variazioni di rilievo.
Umidità minima nei bassi strati: intorno al 40-60%.

Centro e Sardegna
Precipitazioni: isolate, anche a carattere di rovescio o breve temporale, sulle regioni del versante adriatico e sui settori appenninici; assenti o non rilevanti altrove.
Venti: moderati o tesi da nord-nord-ovest, con residui rinforzi al mattino fino a forti su Sardegna ed aree tirreniche centro-meridionali; in generale attenuazione dal pomeriggio.
Temperature: senza variazioni di rilievo.
Umidità minima nei bassi strati: intorno al 40-60%.

Sud e Sicilia
Precipitazioni: locali piogge, o brevi rovesci temporaleschi sulle regioni peninsulari; in serata le piogge interesseranno anche la Sicilia.
Venti: da moderati a tesi da nord-nord-ovest, in generale attenuazione nel corso della giornata.
Temperature: senza variazioni di rilievo.
Umidità minima nei bassi strati: intorno al 40-60%.

CONDIZIONI DI SUSCETTIVITA' ALL'INNESCO E ALLA PROPAGAZIONE DI INCENDI BOSCHIVI PREVISTE PER IL 08 OTTOBRE 2015

		BASSA	MEDIA	ALTA
NORD	VALLE D'AOSTA	AO		
	PIEMONTE	In tutte le province		
	LOMBARDIA	In tutte le province		
	TRENTINO A. A.	In tutte le province		
	VENETO	In tutte le province		
	FRIULI V. GIULIA	In tutte le province		
	LIGURIA	In tutte le province		
	EMILIA-ROMAGNA	In tutte le province		
CENTRO E SARDEGNA	TOSCANA	In tutte le province		
	UMBRIA	In tutte le province		
	MARCHE	In tutte le province		
	LAZIO	In tutte le province		
	ABRUZZO	In tutte le province		
	SARDEGNA	In tutte le province		
SUD E SICILIA	MOLISE	In tutte le province		
	CAMPANIA	In tutte le province		
	PUGLIA	In tutte le province		
	BASILICATA	In tutte le province		
	CALABRIA	KR, CZ, CS, VV	RC	
	SICILIA	AG, EN, CL, TP, PA, ME, CT	SR, RG	

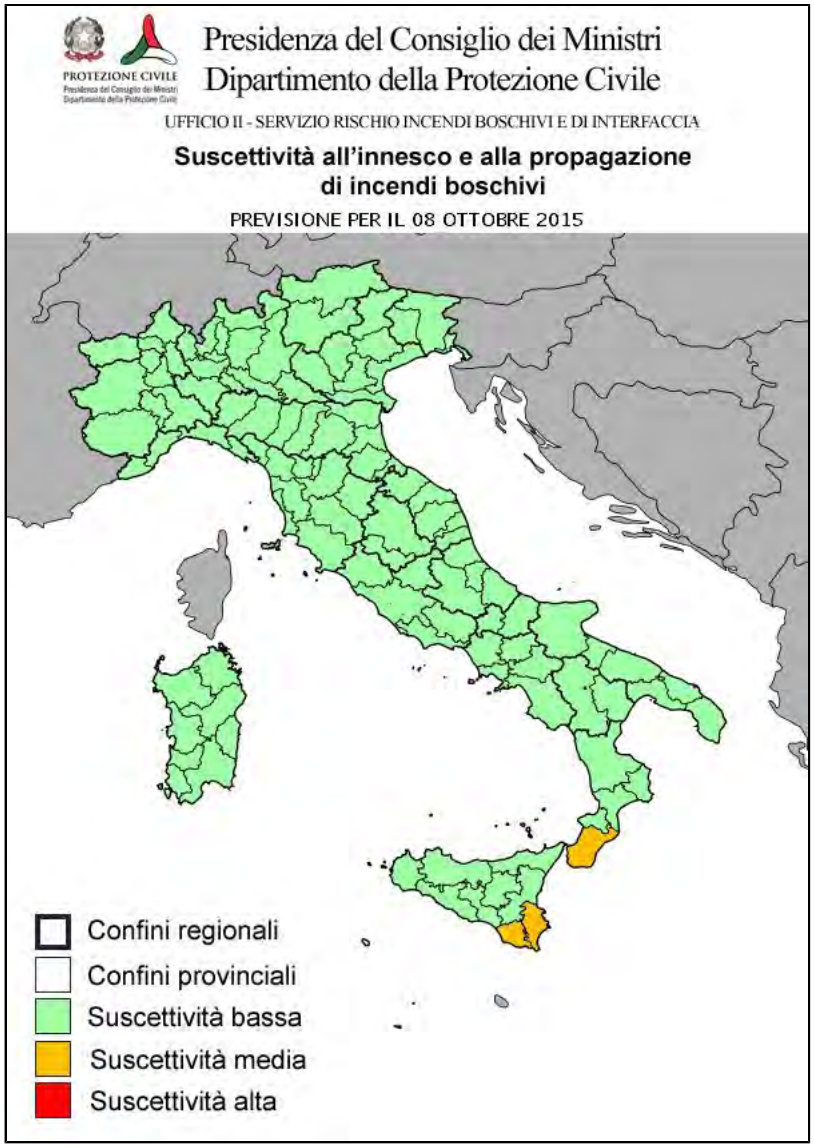

NOTE

CONDIZIONI DI SUSCETTIVITA' ALL'INNESCO E ALLA PROPAGAZIONE DI INCENDI BOSCHIVI PREVISTE PER IL 09 OTTOBRE 2015

		BASSA	MEDIA	ALTA
NORD	VALLE D'AOSTA	AO		
	PIEMONTE	In tutte le province		
	LOMBARDIA	In tutte le province		
	TRENTINO A. A.	In tutte le province		
	VENETO	In tutte le province		
	FRIULI V. GIULIA	In tutte le province		
	LIGURIA	In tutte le province		
	EMILIA-ROMAGNA	In tutte le province		
CENTRO E SARDEGNA	TOSCANA	In tutte le province		
	UMBRIA	In tutte le province		
	MARCHE	In tutte le province		
	LAZIO	In tutte le province		
	ABRUZZO	In tutte le province		
	SARDEGNA	In tutte le province		
SUD E SICILIA	MOLISE	In tutte le province		
	CAMPANIA	In tutte le province		
	PUGLIA	In tutte le province		
	BASILICATA	In tutte le province		
	CALABRIA	In tutte le province		
	SICILIA	ME, CT, AG, EN, TP, SR, PA	CL, RG	

NOTE

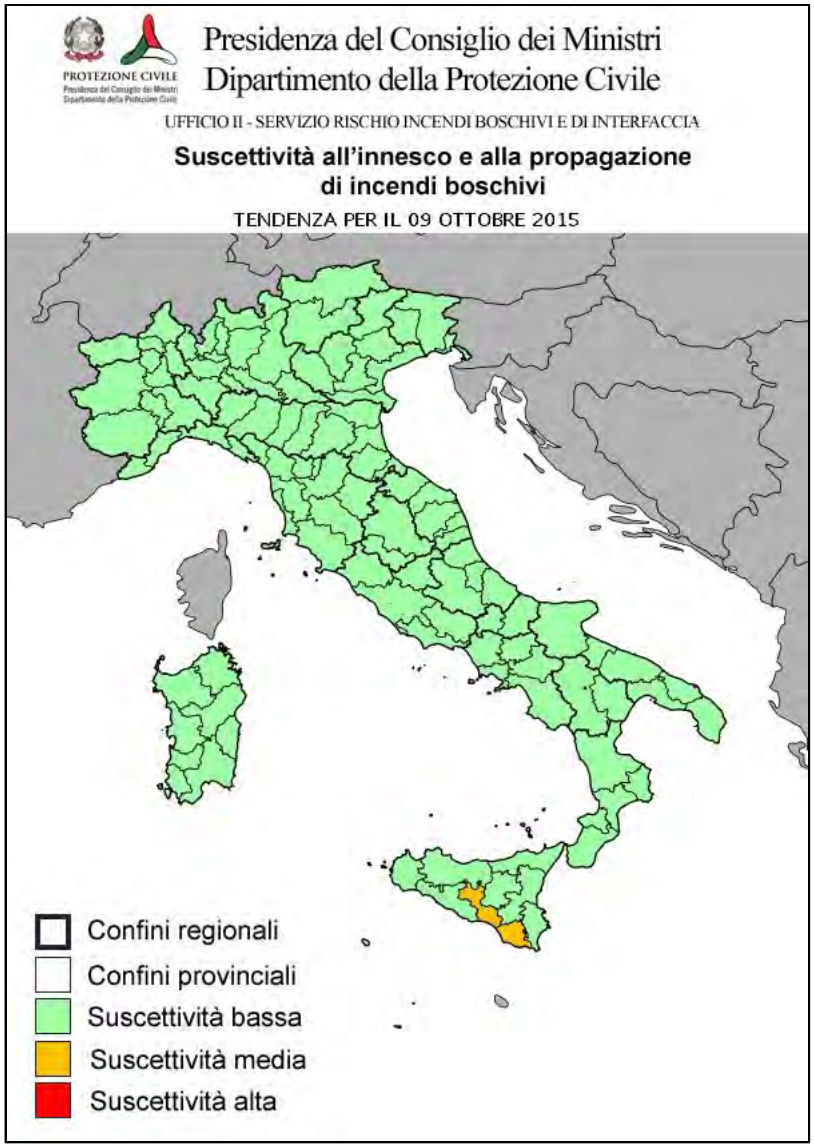

IL VICE CAPO DIPARTIMENTO
ANGELO BORRELLI

Presidenza del Consiglio dei Ministri

DIPARTIMENTO DELLA PROTEZIONE CIVILE
UFFICIO RISCHI IDROGEOLOGICI E ANTROPICI
SERVIZIO RISCHIO INCENDI BOSCHIVI E DI INTERFACCIA

INFORMATIVA N. 226/2015 ***emissione del 08/10/2015***

VISTA la Direttiva Presidente Consiglio dei Ministri 01/7/2011 recante 'Direttiva in materia di lotta attiva agli incendi boschivi' pubblicata nella G.U. n. 208 del 7/9/2011:

VISTO il Decreto attuativo del Capo del Dipartimento della Protezione Civile Rep n. 50 del 19/01/2012;

SULLA BASE dei modelli di analisi delle condizioni favorevoli all'innesco ed alla propagazione degli incendi boschivi in uso presso il Dipartimento della Protezione Civile;

SULLA BASE delle previsioni meteo del Servizio Centro Funzionale Centrale settore Meteo;

SULLA BASE degli elementi notiziari acquisiti;

TENUTO CONTO che il Bollettino di previsione nazionale incendi boschivi e' strutturato su scala provinciale e riporta lo scenario di previsione di natura probabilistica delle condizioni di suscettivita' all'innesco ed alla propagazione degli incendi boschivi, articolate su tre livelli cosi' definiti:

Suscettivita' bassa: ad innesco avvenuto, ancorche' poco probabile, l'incendio si propaghera' in maniera tale che dovrebbe essere fronteggiato con le sole forze ordinarie, comunque necessarie.
Suscettivita' media: ad innesco avvenuto, l'incendio si propaghera' in maniera tale da dover essere tempestivamente fronteggiato con forze ordinarie, altrimenti potrebbe essere necessario un dispiegamento di ulteriori forze per contrastarlo, rafforzando le squadre a terra ed impiegando piccoli e medi mezzi aerei.
Suscettivita' alta: ad innesco avvenuto, l'incendio si propaghera' in maniera tale da poter rapidamente raggiungere dimensioni e intensita' tali da renderlo difficilmente contrastabile con le sole forze ordinarie, ancorche' rinforzate, richiedendo il dispiegamento di ulteriori mezzi aerei.

SI EMETTE IL SEGUENTE

BOLLETTINO DI PREVISIONE NAZIONALE INCENDI BOSCHIVI

PREVISIONI METEO (fornite dal Servizio Centro Funzionale Centrale settore Meteo)

SITUAZIONE:un modesto promontorio interciclonico assicurerà condizioni di tempo prevalentemente stabile per oggi su gran parte del Paese. Domani un nuovo fronte nord-africano tenderà a portare una intensa fase di maltempo dapprima sulle due isole maggiori, in estensione a tutto il centro-sud nel week-end.

Previsioni per il 09 OTTOBRE 2015

Nord
Precipitazioni: isolate, anche a carattere di rovescio o temporale, sul settore alpino del Piemonte occidentale con locali sconfinamenti sulle pianure limitrofe.
Venti: deboli o localmente moderati a prevalente componente orientale, con rinforzi fino a tesi sul golfo Ligure.
Temperature: senza variazioni di rilievo.
Umidità minima nei bassi strati: intorno al 60-80%.

Centro e Sardegna
Precipitazioni: da sparse a diffuse, anche a carattere di rovescio o temporale, sulla Sardegna; isolate su Toscana meridionale, Lazio, Umbria, Abruzzo e Molise.
Venti: inizialmente deboli variabili, tendenti a divenire in serata moderati o tesi da est sulle regioni tirreniche e forti sulla Sardegna. Aumento della ventilazione nella notte.
Temperature: in diminuzione nei valori massimi
Umidità minima nei bassi strati: intorno al 60-75%.

Sud e Sicilia
Precipitazioni: da isolate a sparse, anche a carattere di rovescio o temporale, su Campania, Basilicata settentrionale, Puglia centro-settentrionale e Sicilia occidentale; isolate, anche a carattere di rovescio o temporale, sul resto del sud.
Venti: forti da sud-est sulla Sicilia e Calabria meridionale; deboli variabili altrove. Aumento della ventilazione dalla notte.
Temperature: senza variazioni di rilievo.
Umidità minima nei bassi strati: intorno al 60-75%.

CONDIZIONI DI SUSCETTIVITA' ALL'INNESCO E ALLA PROPAGAZIONE DI INCENDI BOSCHIVI PREVISTE PER IL 09 OTTOBRE 2015

		BASSA	MEDIA	ALTA
NORD	VALLE D'AOSTA	AO		
	PIEMONTE	In tutte le province		
	LOMBARDIA	In tutte le province		
	TRENTINO A. A.	In tutte le province		
	VENETO	In tutte le province		
	FRIULI V. GIULIA	In tutte le province		
	LIGURIA	GE, SP, SV	IM	
	EMILIA-ROMAGNA	In tutte le province		
CENTRO E SARDEGNA	TOSCANA	In tutte le province		
	UMBRIA	In tutte le province		
	MARCHE	In tutte le province		
	LAZIO	In tutte le province		
	ABRUZZO	In tutte le province		
	SARDEGNA	In tutte le province		
SUD E SICILIA	MOLISE	In tutte le province		
	CAMPANIA	In tutte le province		
	PUGLIA	In tutte le province		
	BASILICATA	In tutte le province		
	CALABRIA	KR, CS, VV, CZ	RC	
	SICILIA	SR, TP	CT, EN, RG, AG, PA, CL, ME	

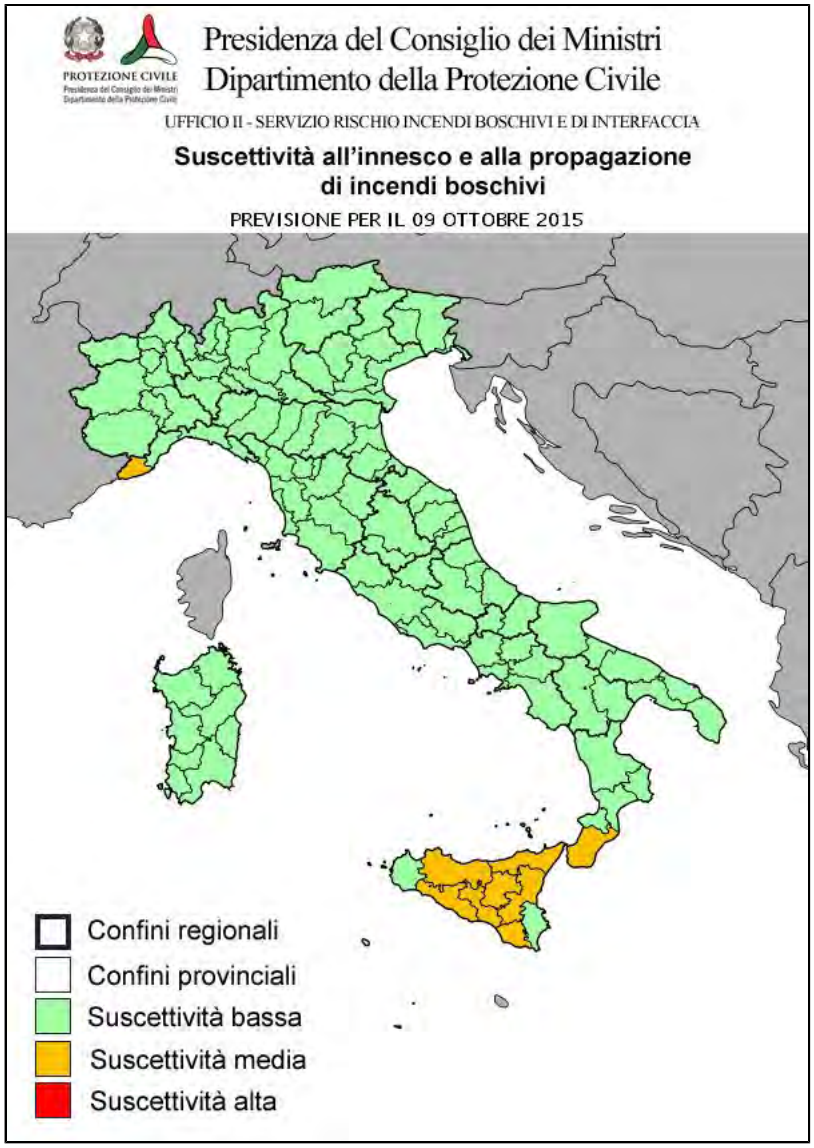

NOTE

CONDIZIONI DI SUSCETTIVITA' ALL'INNESCO E ALLA PROPAGAZIONE DI INCENDI BOSCHIVI PREVISTE PER IL 10 OTTOBRE 2015

		BASSA	MEDIA	ALTA
NORD	VALLE D'AOSTA	AO		
	PIEMONTE	In tutte le province		
	LOMBARDIA	In tutte le province		
	TRENTINO A. A.	In tutte le province		
	VENETO	In tutte le province		
	FRIULI V. GIULIA	In tutte le province		
	LIGURIA	In tutte le province		
	EMILIA-ROMAGNA	In tutte le province		
CENTRO E SARDEGNA	TOSCANA	In tutte le province		
	UMBRIA	In tutte le province		
	MARCHE	In tutte le province		
	LAZIO	In tutte le province		
	ABRUZZO	In tutte le province		
	SARDEGNA	In tutte le province		
SUD E SICILIA	MOLISE	In tutte le province		
	CAMPANIA	In tutte le province		
	PUGLIA	In tutte le province		
	BASILICATA	In tutte le province		
	CALABRIA	In tutte le province		
	SICILIA	In tutte le province		

NOTE

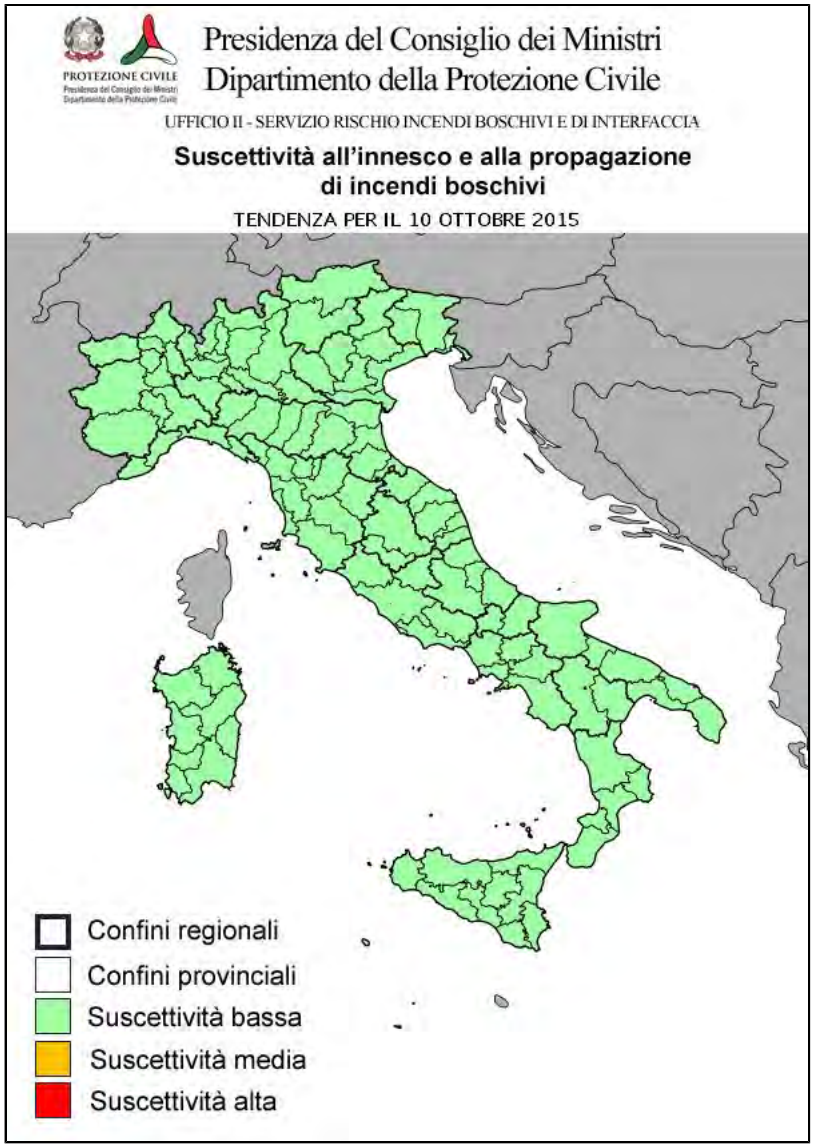

IL VICE CAPO DIPARTIMENTO
ANGELO BORRELLI

Presidenza del Consiglio dei Ministri

DIPARTIMENTO DELLA PROTEZIONE CIVILE
UFFICIO RISCHI IDROGEOLOGICI E ANTROPICI
SERVIZIO RISCHIO INCENDI BOSCHIVI E DI INTERFACCIA

INFORMATIVA N. 227/2015 ***emissione del 09/10/2015***

prossima emissione il 12/10/2015

VISTA la Direttiva Presidente Consiglio dei Ministri 01/7/2011 recante 'Direttiva in materia di lotta attiva agli incendi boschivi' pubblicata nella G.U. n. 208 del 7/9/2011:

VISTO il Decreto attuativo del Capo del Dipartimento della Protezione Civile Rep n. 50 del 19/01/2012;

SULLA BASE dei modelli di analisi delle condizioni favorevoli all'innesco ed alla propagazione degli incendi boschivi in uso presso il Dipartimento della Protezione Civile;

SULLA BASE delle previsioni meteo del Servizio Centro Funzionale Centrale settore Meteo;

SULLA BASE degli elementi notiziari acquisiti;

TENUTO CONTO che il Bollettino di previsione nazionale incendi boschivi e' strutturato su scala provinciale e riporta lo scenario di previsione di natura probabilistica delle condizioni di suscettivita' all'innesco ed alla propagazione degli incendi boschivi, articolate su tre livelli cosi' definiti:

Suscettivita' bassa: ad innesco avvenuto, ancorche' poco probabile, l'incendio si propaghera' in maniera tale che dovrebbe essere fronteggiato con le sole forze ordinarie, comunque necessarie.
Suscettivita' media: ad innesco avvenuto, l'incendio si propaghera' in maniera tale da dover essere tempestivamente fronteggiato con forze ordinarie, altrimenti potrebbe essere necessario un dispiegamento di ulteriori forze per contrastarlo, rafforzando le squadre a terra ed impiegando piccoli e medi mezzi aerei.
Suscettivita' alta: ad innesco avvenuto, l'incendio si propaghera' in maniera tale da poter rapidamente raggiungere dimensioni e intensita' tali da renderlo difficilmente contrastabile con le sole forze ordinarie, ancorche' rinforzate, richiedendo il dispiegamento di ulteriori mezzi aerei.

SI EMETTE IL SEGUENTE

BOLLETTINO DI PREVISIONE NAZIONALE INCENDI BOSCHIVI

PREVISIONI METEO (fornite dal Servizio Centro Funzionale Centrale settore Meteo)

SITUAZIONE:un sistema perturbato, di matrice nord-africana, porterà condizioni di intenso maltempo, tra oggi e domenica, su tutte le regioni centro-meridionali italiane, associate ad una forte ventilazione nei bassi strati. Oggi la regione maggiormente interessata sarà la Sardegna, con precipitazioni a prevalente carattere temporalesco, che potranno risultare anche di forte intensità. Domani ancora maltempo sulla Sardegna con graduale estensione a tutto il centro-sud. Domenica esaurimento della fenomenologia sulla Sardegna con contestuale attenuazione delle precipitazioni sui versanti tirrenici, mentre sui settori adriatici del centro-sud permarranno le precipitazioni per buona parte della giornata.

Previsioni per il 10 OTTOBRE 2015

Nord
Precipitazioni: isolate, anche a carattere di rovescio, sulle zone alpine e prealpine orientali, sul Cuneese e sulla Romagna.
Venti: da moderati a forti nord-orientali, con ulteriori rinforzi su Liguria e Golfo di Trieste.
Temperature: senza variazioni di rilievo.
Umidità minima nei bassi strati: intorno al 40-50%.

Centro e Sardegna
Precipitazioni: diffuse, anche a carattere di rovescio o temporale, su tutte le regioni, con fenomeni più intensi su Sardegna e zone costiere del Lazio.
Venti: forti settentrionali su tutte le regioni con raffiche su zone costiere ed appenniniche.
Temperature: in diminuzione nei valori massimi
Umidità minima nei bassi strati: intorno al 70-85%.

Sud e Sicilia
Precipitazioni: da sparse a diffuse, anche a carattere di rovescio o temporale, su tutte le regioni, con fenomeni più intensi sulla Campania.
Venti: forti o di burrasca: occidentali sulla Sicilia e settori tirrenici di Campania, Basilicata e Calabria; meridionali su Puglia e zone ioniche; orientali altrove.
Temperature: senza variazioni di rilievo.
Umidità minima nei bassi strati: intorno al 70-85%.

TENDENZA PER IL 11 OTTOBRE 2015
Precipitazioni diffuse, anche a carattere di rovescio o temporale, sulle regioni centro meridionali e sulla Sardegna. Precipitazioni isolate, di debole intensità, sulla Romagna e sul triveneto. Le precipitazioni sono in attenuazione dal pomeriggio a partire dalle regioni adriatiche. Vento forte con rinforzi di burrasca di direzione prevalentemente occidentale su Sicilia e settori tirrenici di Campania, Basilicata e Calabria; meridionali su Puglia e zone ioniche; nord orientali altrove.

TENDENZA PER IL 12 OTTOBRE 2015
Precipitazioni isolate, prevalentemente deboli, sulle regioni settentrionali.

CONDIZIONI DI SUSCETTIVITA' ALL'INNESCO E ALLA PROPAGAZIONE DI INCENDI BOSCHIVI PREVISTE PER IL 10 OTTOBRE 2015

		BASSA	MEDIA	ALTA
NORD	VALLE D'AOSTA	AO		
	PIEMONTE	In tutte le province		
	LOMBARDIA	In tutte le province		
	TRENTINO A. A.	In tutte le province		
	VENETO	In tutte le province		
	FRIULI V. GIULIA	In tutte le province		
	LIGURIA	SP	SV, IM, GE	
	EMILIA-ROMAGNA	In tutte le province		
CENTRO E SARDEGNA	TOSCANA	In tutte le province		
	UMBRIA	In tutte le province		
	MARCHE	In tutte le province		
	LAZIO	In tutte le province		
	ABRUZZO	In tutte le province		
	SARDEGNA	In tutte le province		
SUD E SICILIA	MOLISE	In tutte le province		
	CAMPANIA	In tutte le province		
	PUGLIA	In tutte le province		
	BASILICATA	In tutte le province		
	CALABRIA	In tutte le province		
	SICILIA	In tutte le province		

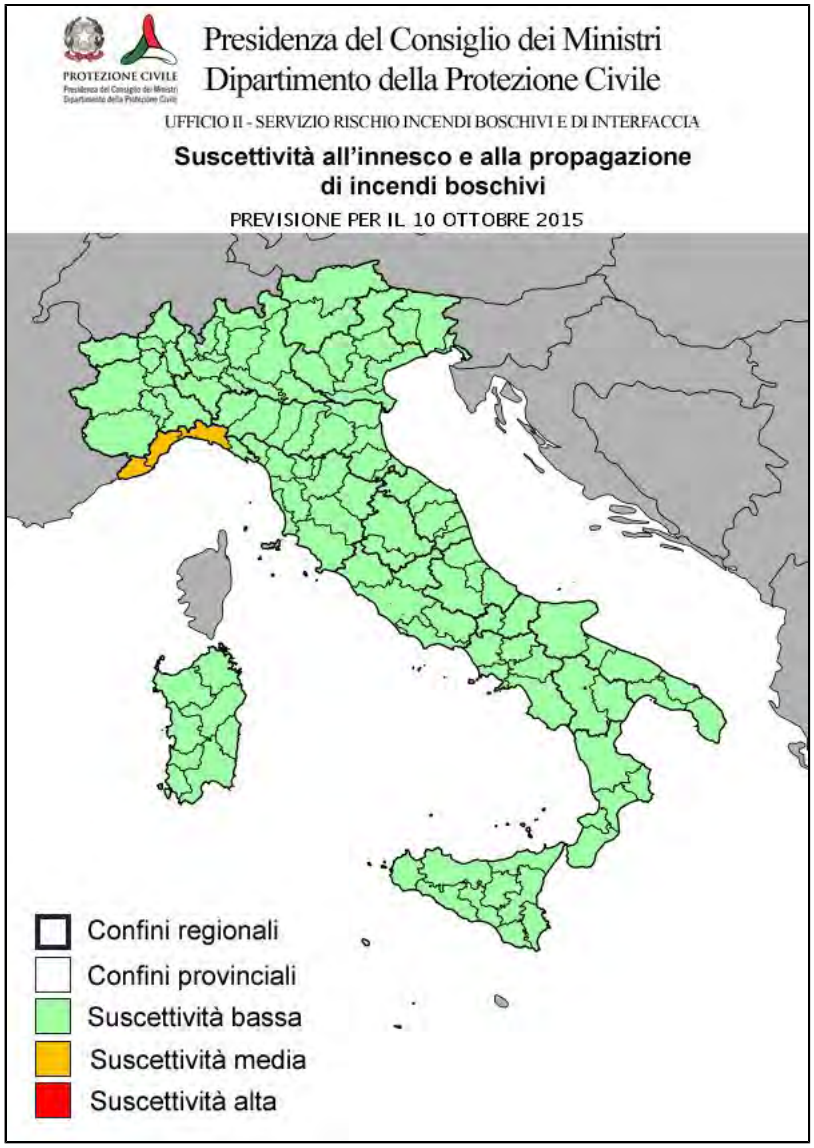

NOTE

CONDIZIONI DI SUSCETTIVITA' ALL'INNESCO E ALLA PROPAGAZIONE DI INCENDI BOSCHIVI PREVISTE PER IL 11 OTTOBRE 2015

		BASSA	MEDIA	ALTA
NORD	VALLE D'AOSTA	AO		
	PIEMONTE	In tutte le province		
	LOMBARDIA	In tutte le province		
	TRENTINO A. A.	In tutte le province		
	VENETO	In tutte le province		
	FRIULI V. GIULIA	In tutte le province		
	LIGURIA	In tutte le province		
	EMILIA-ROMAGNA	In tutte le province		
CENTRO E SARDEGNA	TOSCANA	In tutte le province		
	UMBRIA	In tutte le province		
	MARCHE	In tutte le province		
	LAZIO	In tutte le province		
	ABRUZZO	In tutte le province		
	SARDEGNA	In tutte le province		
SUD E SICILIA	MOLISE	In tutte le province		
	CAMPANIA	In tutte le province		
	PUGLIA	In tutte le province		
	BASILICATA	In tutte le province		
	CALABRIA	In tutte le province		
	SICILIA	In tutte le province		

NOTE Per la giornata di lunedì 12 ottobre 2015 non si prevedono variazioni delle condizioni di suscettività, rispetto alla tendenza per domenica 11 ottobre 2015.

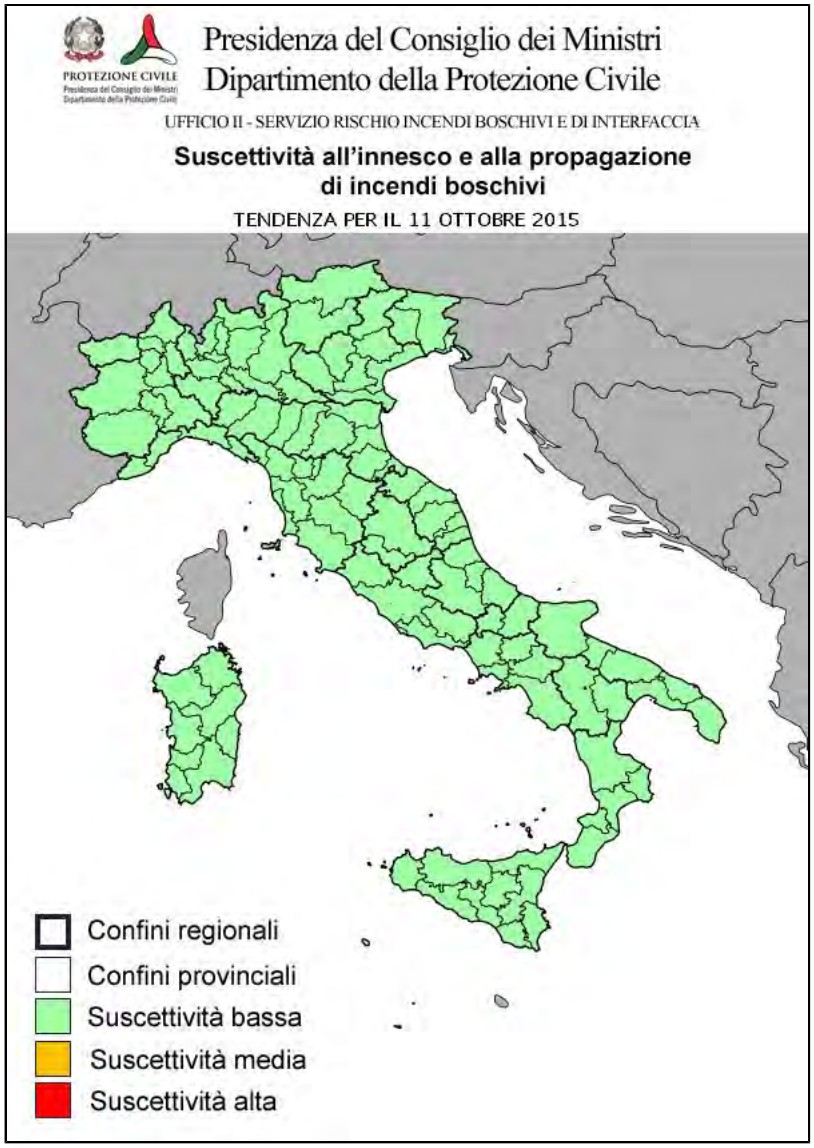

IL VICE CAPO DIPARTIMENTO
ANGELO BORRELLI

Presidenza del Consiglio dei Ministri

DIPARTIMENTO DELLA PROTEZIONE CIVILE
UFFICIO RISCHI IDROGEOLOGICI E ANTROPICI
SERVIZIO RISCHIO INCENDI BOSCHIVI E DI INTERFACCIA

INFORMATIVA N. 228/2015 ***emissione del 12/10/2015***

VISTA la Direttiva Presidente Consiglio dei Ministri 01/7/2011 recante 'Direttiva in materia di lotta attiva agli incendi boschivi' pubblicata nella G.U. n. 208 del 7/9/2011:

VISTO il Decreto attuativo del Capo del Dipartimento della Protezione Civile Rep n. 50 del 19/01/2012;

SULLA BASE dei modelli di analisi delle condizioni favorevoli all'innesco ed alla propagazione degli incendi boschivi in uso presso il Dipartimento della Protezione Civile;

SULLA BASE delle previsioni meteo del Servizio Centro Funzionale Centrale settore Meteo;

SULLA BASE degli elementi notiziari acquisiti;

TENUTO CONTO che il Bollettino di previsione nazionale incendi boschivi e' strutturato su scala provinciale e riporta lo scenario di previsione di natura probabilistica delle condizioni di suscettivita' all'innesco ed alla propagazione degli incendi boschivi, articolate su tre livelli cosi' definiti:

Suscettivita' bassa: ad innesco avvenuto, ancorche' poco probabile, l'incendio si propaghera' in maniera tale che dovrebbe essere fronteggiato con le sole forze ordinarie, comunque necessarie.
Suscettivita' media: ad innesco avvenuto, l'incendio si propaghera' in maniera tale da dover essere tempestivamente fronteggiato con forze ordinarie, altrimenti potrebbe essere necessario un dispiegamento di ulteriori forze per contrastarlo, rafforzando le squadre a terra ed impiegando piccoli e medi mezzi aerei.
Suscettivita' alta: ad innesco avvenuto, l'incendio si propaghera' in maniera tale da poter rapidamente raggiungere dimensioni e intensita' tali da renderlo difficilmente contrastabile con le sole forze ordinarie, ancorche' rinforzate, richiedendo il dispiegamento di ulteriori mezzi aerei.

SI EMETTE IL SEGUENTE

BOLLETTINO DI PREVISIONE NAZIONALE INCENDI BOSCHIVI

PREVISIONI METEO (fornite dal Servizio Centro Funzionale Centrale settore Meteo)

SITUAZIONE:un graduale peggioramento delle condizioni meteorologiche è atteso già dalla serata di oggi sulle regioni settentrionali per l'ingresso di un impulso perturbato proveniente dal Mare del Nord. Da domani il peggioramento interesserà anche il Centro dove flussi umidi sud-occidentali interesseranno con precipitazioni frequenti i nostri settori più occidentali. Da mercoledì il peggioramento inizierà ad interessare anche il Sud.

Previsioni per il 13 OTTOBRE 2015

Nord
Precipitazioni: diffuse, anche a carattere di rovescio o temporale, su tutte le regioni, con fenomeni più frequenti su Liguria di Levante, zone appenniniche e orientali.
Venti: da deboli a moderati: orientali sul nord-est, a prevalente componente meridionale altrove.
Temperature: in lieve diminuzione.
Umidità minima nei bassi strati: intorno al 70-80%.

Centro e Sardegna
Precipitazioni: da isolate a sparse, dalla tarda mattinata, su Sardegna e regioni peninsulari, con fenomeni più frequenti sulle zone tirreniche.
Venti: da deboli a moderati meridionali su tutte le regioni con rinforzi sulle zone costiere peninsulari.
Temperature: in lieve aumento sulla Sardegna, senza grandi variazioni altrove.
Umidità minima nei bassi strati: intorno al 50-65%.

Sud e Sicilia
Precipitazioni: dal pomeriggio, isolati rovesci o brevi temporali, su Campania e Puglia settentrionale; assenti o non rilevanti altrove.
Venti: moderati meridionali ovunque con rinforzi fino a localmente forti sui settori occidentali della Sicilia.
Temperature: in lieve aumento.
Umidità minima nei bassi strati: intorno al 40-55%.

CONDIZIONI DI SUSCETTIVITA' ALL'INNESCO E ALLA PROPAGAZIONE DI INCENDI BOSCHIVI PREVISTE PER IL 13 OTTOBRE 2015

		BASSA	MEDIA	ALTA
NORD	VALLE D'AOSTA	AO		
	PIEMONTE	In tutte le province		
	LOMBARDIA	In tutte le province		
	TRENTINO A. A.	In tutte le province		
	VENETO	In tutte le province		
	FRIULI V. GIULIA	In tutte le province		
	LIGURIA	In tutte le province		
	EMILIA-ROMAGNA	In tutte le province		
CENTRO E SARDEGNA	TOSCANA	In tutte le province		
	UMBRIA	In tutte le province		
	MARCHE	In tutte le province		
	LAZIO	In tutte le province		
	ABRUZZO	In tutte le province		
	SARDEGNA	In tutte le province		
SUD E SICILIA	MOLISE	In tutte le province		
	CAMPANIA	In tutte le province		
	PUGLIA	In tutte le province		
	BASILICATA	In tutte le province		
	CALABRIA	In tutte le province		
	SICILIA	EN, CT, SR, CL, RG, AG, ME	PA, TP	

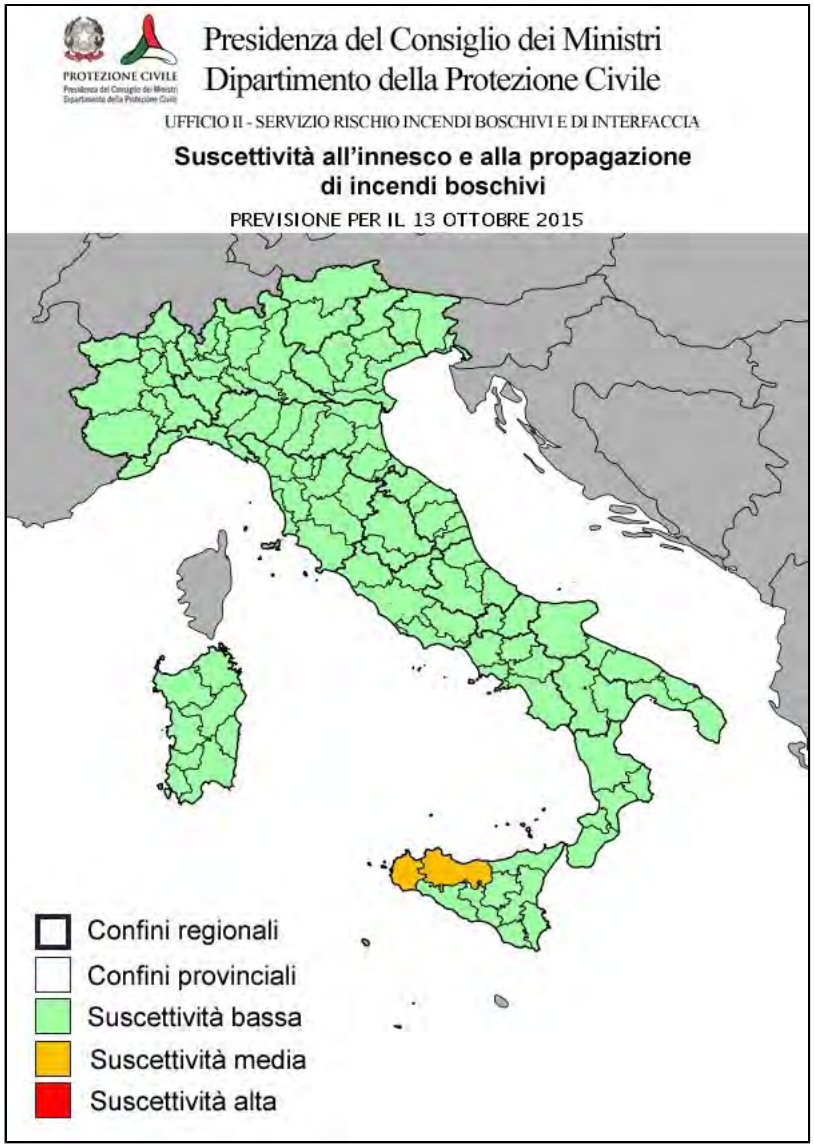

NOTE

CONDIZIONI DI SUSCETTIVITA' ALL'INNESCO E ALLA PROPAGAZIONE DI INCENDI BOSCHIVI PREVISTE PER IL 14 OTTOBRE 2015

		BASSA	MEDIA	ALTA
NORD	VALLE D'AOSTA	AO		
	PIEMONTE	In tutte le province		
	LOMBARDIA	In tutte le province		
	TRENTINO A. A.	In tutte le province		
	VENETO	In tutte le province		
	FRIULI V. GIULIA	In tutte le province		
	LIGURIA	In tutte le province		
	EMILIA-ROMAGNA	In tutte le province		
CENTRO E SARDEGNA	TOSCANA	In tutte le province		
	UMBRIA	In tutte le province		
	MARCHE	In tutte le province		
	LAZIO	In tutte le province		
	ABRUZZO	In tutte le province		
	SARDEGNA	In tutte le province		
SUD E SICILIA	MOLISE	In tutte le province		
	CAMPANIA	In tutte le province		
	PUGLIA	BA, TA, FG, BAT, BR	LE	
	BASILICATA	In tutte le province		
	CALABRIA	CZ, RC, VV, CS	KR	
	SICILIA	CL, AG, SR, EN, CT, RG	TP, PA, ME	

NOTE

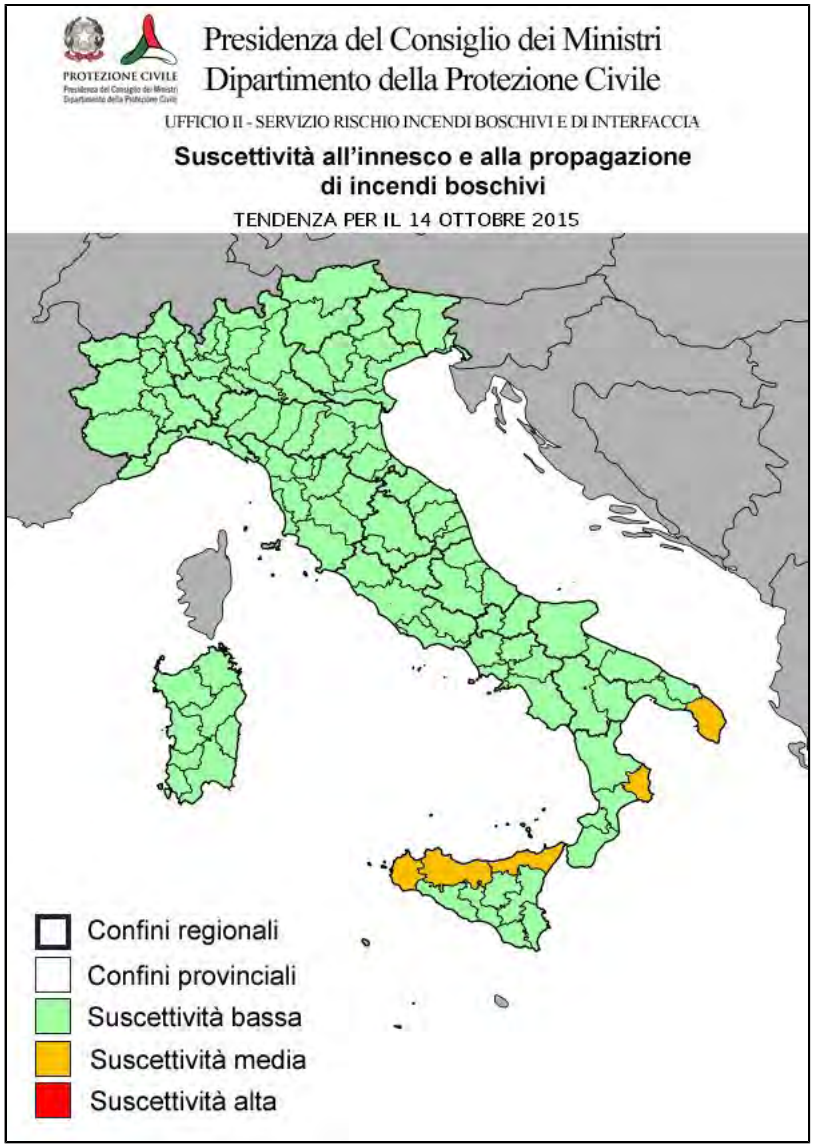

IL VICE CAPO DIPARTIMENTO
ANGELO BORRELLI

Presidenza del Consiglio dei Ministri

DIPARTIMENTO DELLA PROTEZIONE CIVILE
UFFICIO RISCHI IDROGEOLOGICI E ANTROPICI
SERVIZIO RISCHIO INCENDI BOSCHIVI E DI INTERFACCIA

INFORMATIVA N. 229/2015 ***emissione del 13/10/2015***

VISTA la Direttiva Presidente Consiglio dei Ministri 01/7/2011 recante 'Direttiva in materia di lotta attiva agli incendi boschivi' pubblicata nella G.U. n. 208 del 7/9/2011:

VISTO il Decreto attuativo del Capo del Dipartimento della Protezione Civile Rep n. 50 del 19/01/2012;

SULLA BASE dei modelli di analisi delle condizioni favorevoli all'innesco ed alla propagazione degli incendi boschivi in uso presso il Dipartimento della Protezione Civile;

SULLA BASE delle previsioni meteo del Servizio Centro Funzionale Centrale settore Meteo;

SULLA BASE degli elementi notiziari acquisiti;

TENUTO CONTO che il Bollettino di previsione nazionale incendi boschivi e' strutturato su scala provinciale e riporta lo scenario di previsione di natura probabilistica delle condizioni di suscettivita' all'innesco ed alla propagazione degli incendi boschivi, articolate su tre livelli cosi' definiti:

Suscettivita' bassa: ad innesco avvenuto, ancorche' poco probabile, l'incendio si propaghera' in maniera tale che dovrebbe essere fronteggiato con le sole forze ordinarie, comunque necessarie.
Suscettivita' media: ad innesco avvenuto, l'incendio si propaghera' in maniera tale da dover essere tempestivamente fronteggiato con forze ordinarie, altrimenti potrebbe essere necessario un dispiegamento di ulteriori forze per contrastarlo, rafforzando le squadre a terra ed impiegando piccoli e medi mezzi aerei.
Suscettivita' alta: ad innesco avvenuto, l'incendio si propaghera' in maniera tale da poter rapidamente raggiungere dimensioni e intensita' tali da renderlo difficilmente contrastabile con le sole forze ordinarie, ancorche' rinforzate, richiedendo il dispiegamento di ulteriori mezzi aerei.

SI EMETTE IL SEGUENTE

BOLLETTINO DI PREVISIONE NAZIONALE INCENDI BOSCHIVI

PREVISIONI METEO (fornite dal Servizio Centro Funzionale Centrale settore Meteo)

SITUAZIONE:una vasta saccatura in approfondimento tra la Penisola iberica ed il Nord-Africa pilota correnti sud-occidentali umide ed instabili verso l'Italia; tali correnti determinano tempo perturbato sulle nostre regioni centro-settentrionali, specie sul Triveneto e sul versante tirrenico centrale. Nei prossimi giorni il centro del sistema si porterà pienamente sul nostro territorio, con instabilità diffusa su tutte le regioni ed una consistente irruzione di aria fredda tra giovedì e venerdì, specie al nord e localmente al centro.

Previsioni per il 14 OTTOBRE 2015

Nord
Precipitazioni: da sparse a diffuse, anche a carattere di rovescio o temporale, più frequenti ed intense su Lombardia e Triveneto, anche molto intense sul Friuli Venezia Giulia.
Venti: da deboli a moderati: orientali sul nord-est con rinforzi sui settori adriatici, a prevalente componente meridionale altrove.
Temperature: in lieve diminuzione.
Umidità minima nei bassi strati: intorno al 70-80%.

Centro e Sardegna
Precipitazioni: diffuse, a prevalente carattere di rovescio o temporale, con fenomeni anche molto intensi, specie sulle zone tirreniche peninsulari.
Venti: moderati meridionali su tutte le regioni con rinforzi sulle zone costiere peninsulari e sulla Sardegna dove tenderanno a provenire da nord-ovest con raffiche di burrasca in serata sui settori settentrionali dell'isola.
Temperature: in lieve aumento sulla Sardegna, senza grandi variazioni altrove.
Umidità minima nei bassi strati: intorno al 70-80%.

Sud e Sicilia
Precipitazioni: sparse, tendenti a diffuse con fenomeni a prevalente carattere di rovescio o temporale, sulla Campania settentrionale; assenti o non rilevanti altrove.
Venti: da moderati a forti meridionali ovunque, con raffiche di burrasca sui settori ionici peninsulari e sui settori settentrionali della Sicilia.
Temperature: in lieve aumento.
Umidità minima nei bassi strati: intorno al 40-55%.

CONDIZIONI DI SUSCETTIVITA' ALL'INNESCO E ALLA PROPAGAZIONE DI INCENDI BOSCHIVI PREVISTE PER IL 14 OTTOBRE 2015

		BASSA	MEDIA	ALTA
NORD	VALLE D'AOSTA	AO		
	PIEMONTE	In tutte le province		
	LOMBARDIA	In tutte le province		
	TRENTINO A. A.	In tutte le province		
	VENETO	In tutte le province		
	FRIULI V. GIULIA	In tutte le province		
	LIGURIA	In tutte le province		
	EMILIA-ROMAGNA	In tutte le province		
CENTRO E SARDEGNA	TOSCANA	In tutte le province		
	UMBRIA	In tutte le province		
	MARCHE	In tutte le province		
	LAZIO	In tutte le province		
	ABRUZZO	In tutte le province		
	SARDEGNA	In tutte le province		
SUD E SICILIA	MOLISE	In tutte le province		
	CAMPANIA	CE, NA, SA, BN	AV	
	PUGLIA	LE, TA, BR	BAT, BA, FG	
	BASILICATA	MT	PZ	
	CALABRIA	CS, CZ, VV	RC, KR	
	SICILIA	SR, EN, CT	RG, CL, TP, ME, AG	PA

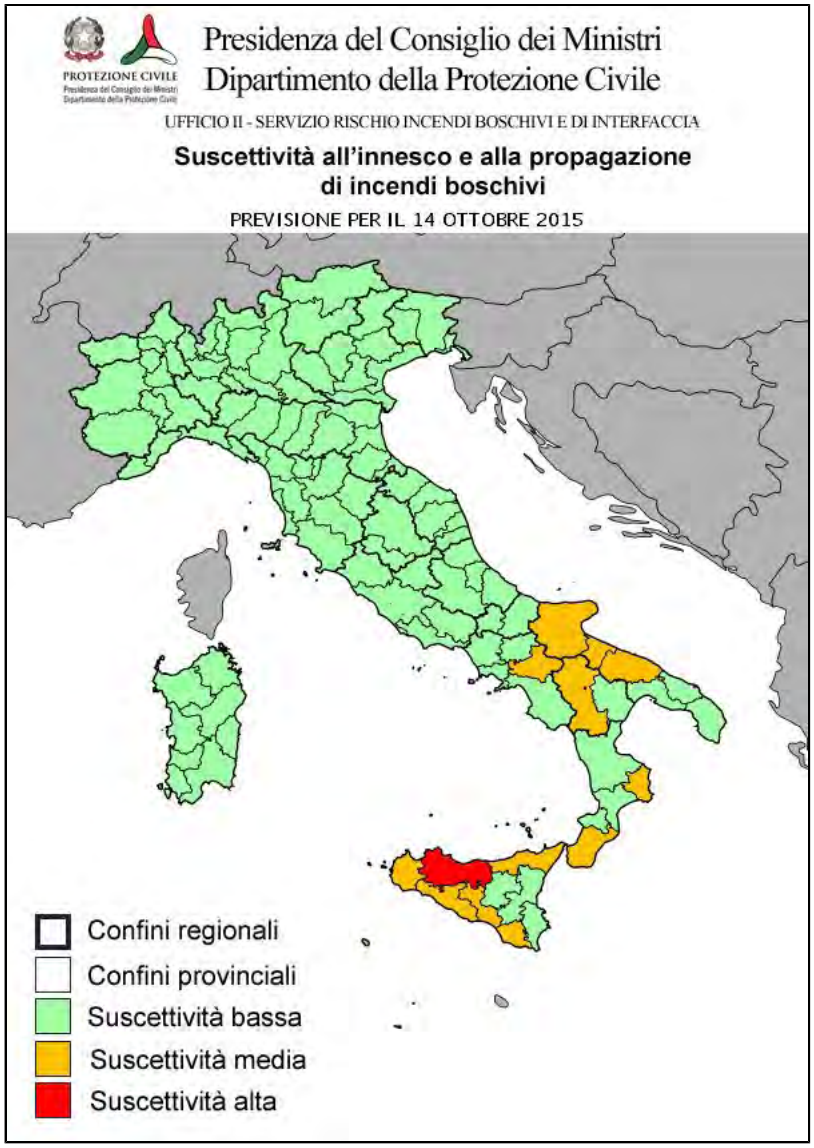

NOTE

CONDIZIONI DI SUSCETTIVITA' ALL'INNESCO E ALLA PROPAGAZIONE DI INCENDI BOSCHIVI PREVISTE PER IL 15 OTTOBRE 2015

		BASSA	MEDIA	ALTA
NORD	VALLE D'AOSTA	AO		
	PIEMONTE	In tutte le province		
	LOMBARDIA	In tutte le province		
	TRENTINO A. A.	In tutte le province		
	VENETO	In tutte le province		
	FRIULI V. GIULIA	In tutte le province		
	LIGURIA	In tutte le province		
	EMILIA-ROMAGNA	In tutte le province		
CENTRO E SARDEGNA	TOSCANA	In tutte le province		
	UMBRIA	In tutte le province		
	MARCHE	In tutte le province		
	LAZIO	In tutte le province		
	ABRUZZO	In tutte le province		
	SARDEGNA	In tutte le province		
SUD E SICILIA	MOLISE	In tutte le province		
	CAMPANIA	In tutte le province		
	PUGLIA	BAT, BA, FG	TA, LE, BR	
	BASILICATA	In tutte le province		
	CALABRIA	VV, CZ, RC, CS	KR	
	SICILIA	CL, AG, RG, EN, PA, TP, CT, SR	ME	

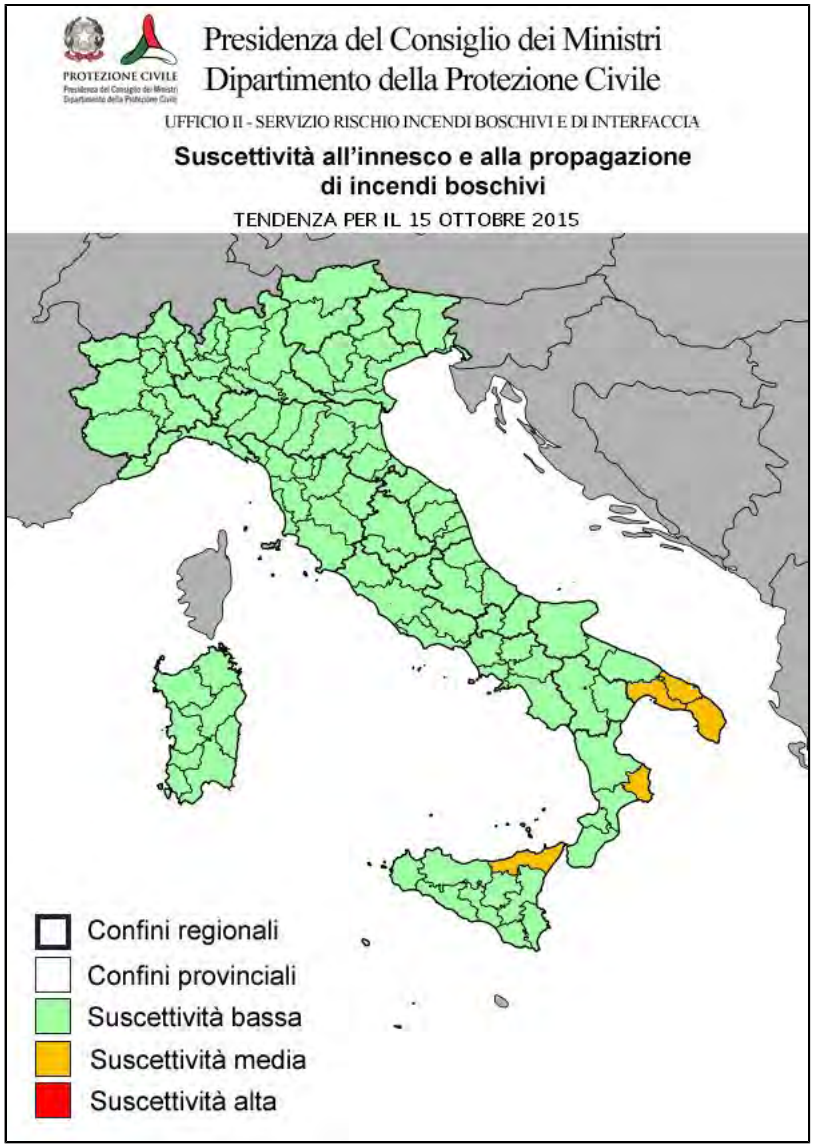

NOTE

IL VICE CAPO DIPARTIMENTO
ANGELO BORRELLI

Presidenza del Consiglio dei Ministri

DIPARTIMENTO DELLA PROTEZIONE CIVILE
UFFICIO RISCHI IDROGEOLOGICI E ANTROPICI
SERVIZIO RISCHIO INCENDI BOSCHIVI E DI INTERFACCIA

INFORMATIVA N. 230/2015 ***emissione del 14/10/2015***

VISTA la Direttiva Presidente Consiglio dei Ministri 01/7/2011 recante 'Direttiva in materia di lotta attiva agli incendi boschivi' pubblicata nella G.U. n. 208 del 7/9/2011:

VISTO il Decreto attuativo del Capo del Dipartimento della Protezione Civile Rep n. 50 del 19/01/2012;

SULLA BASE dei modelli di analisi delle condizioni favorevoli all'innesco ed alla propagazione degli incendi boschivi in uso presso il Dipartimento della Protezione Civile;

SULLA BASE delle previsioni meteo del Servizio Centro Funzionale Centrale settore Meteo;

SULLA BASE degli elementi notiziari acquisiti;

TENUTO CONTO che il Bollettino di previsione nazionale incendi boschivi e' strutturato su scala provinciale e riporta lo scenario di previsione di natura probabilistica delle condizioni di suscettivita' all'innesco ed alla propagazione degli incendi boschivi, articolate su tre livelli cosi' definiti:

Suscettivita' bassa: ad innesco avvenuto, ancorche' poco probabile, l'incendio si propaghera' in maniera tale che dovrebbe essere fronteggiato con le sole forze ordinarie, comunque necessarie.
Suscettivita' media: ad innesco avvenuto, l'incendio si propaghera' in maniera tale da dover essere tempestivamente fronteggiato con forze ordinarie, altrimenti potrebbe essere necessario un dispiegamento di ulteriori forze per contrastarlo, rafforzando le squadre a terra ed impiegando piccoli e medi mezzi aerei.
Suscettivita' alta: ad innesco avvenuto, l'incendio si propaghera' in maniera tale da poter rapidamente raggiungere dimensioni e intensita' tali da renderlo difficilmente contrastabile con le sole forze ordinarie, ancorche' rinforzate, richiedendo il dispiegamento di ulteriori mezzi aerei.

SI EMETTE IL SEGUENTE

BOLLETTINO DI PREVISIONE NAZIONALE INCENDI BOSCHIVI

PREVISIONI METEO (fornite dal Servizio Centro Funzionale Centrale settore Meteo)

SITUAZIONE:un’ampia struttura depressionaria, con centro di azione posizionato sull’Europa centrale, pilota correnti caldo-umide sudoccidentali sull’intera Penisola, e causa di precipitazioni diffuse, localmente temporalesche ed intense, specie sui versanti occidentali. Tra domani e venerdì si assisterà anche ad una consistente irruzione di aria fredda sulle regioni settentrionali, mentre le precipitazioni più intense si sposteranno al sud.

Previsioni per il 15 OTTOBRE 2015

Nord
Precipitazioni: da sparse a diffuse, anche a carattere di rovescio o temporale, più frequenti ed intense su Lombardia e Piemonte, più sporadiche sulla Pianura Padana.
Venti: forti sud-occidentali su Liguria, deboli o moderati altrove, con rinforzi da sud-ovest sull'Appennino.
Temperature: in ulteriore diminuzione.
Umidità minima nei bassi strati: intorno al 50-60%.

Centro e Sardegna
Precipitazioni: residue la mattina, anche a carattere di rovescio e temporale, in rapida attenuazione.
Venti: moderati o forti occidentali su Sardegna, Lazio e Toscana, deboli o moderati occidentali altrove, con rinforzi da sud-est sulle zone adriatiche.
Temperature: in calo, specie nei valori minimi.
Umidità minima nei bassi strati: intorno al 40-50%.

Sud e Sicilia
Precipitazioni: sparse, tendenti a diffuse con fenomeni a prevalente carattere di rovescio o temporale, sulle zone tirreniche, più isolate, ma temporalesche, altrove.
Venti: da moderati a forti meridionali su Calabria, Puglia e Basilicata ionica e sulle appenniniche, deboli o moderati altrove, tendenti a ruotare da nord.
Temperature: in sensibile calo le massime.
Umidità minima nei bassi strati: intorno al 40-60%.

CONDIZIONI DI SUSCETTIVITA' ALL'INNESCO E ALLA PROPAGAZIONE DI INCENDI BOSCHIVI PREVISTE PER IL 15 OTTOBRE 2015

		BASSA	MEDIA	ALTA
NORD	VALLE D'AOSTA	AO		
	PIEMONTE	In tutte le province		
	LOMBARDIA	In tutte le province		
	TRENTINO A. A.	In tutte le province		
	VENETO	In tutte le province		
	FRIULI V. GIULIA	In tutte le province		
	LIGURIA	In tutte le province		
	EMILIA-ROMAGNA	In tutte le province		
CENTRO E SARDEGNA	TOSCANA	In tutte le province		
	UMBRIA	In tutte le province		
	MARCHE	In tutte le province		
	LAZIO	In tutte le province		
	ABRUZZO	In tutte le province		
	SARDEGNA	In tutte le province		
SUD E SICILIA	MOLISE	In tutte le province		
	CAMPANIA	In tutte le province		
	PUGLIA	In tutte le province		
	BASILICATA	In tutte le province		
	CALABRIA	In tutte le province		
	SICILIA	In tutte le province		

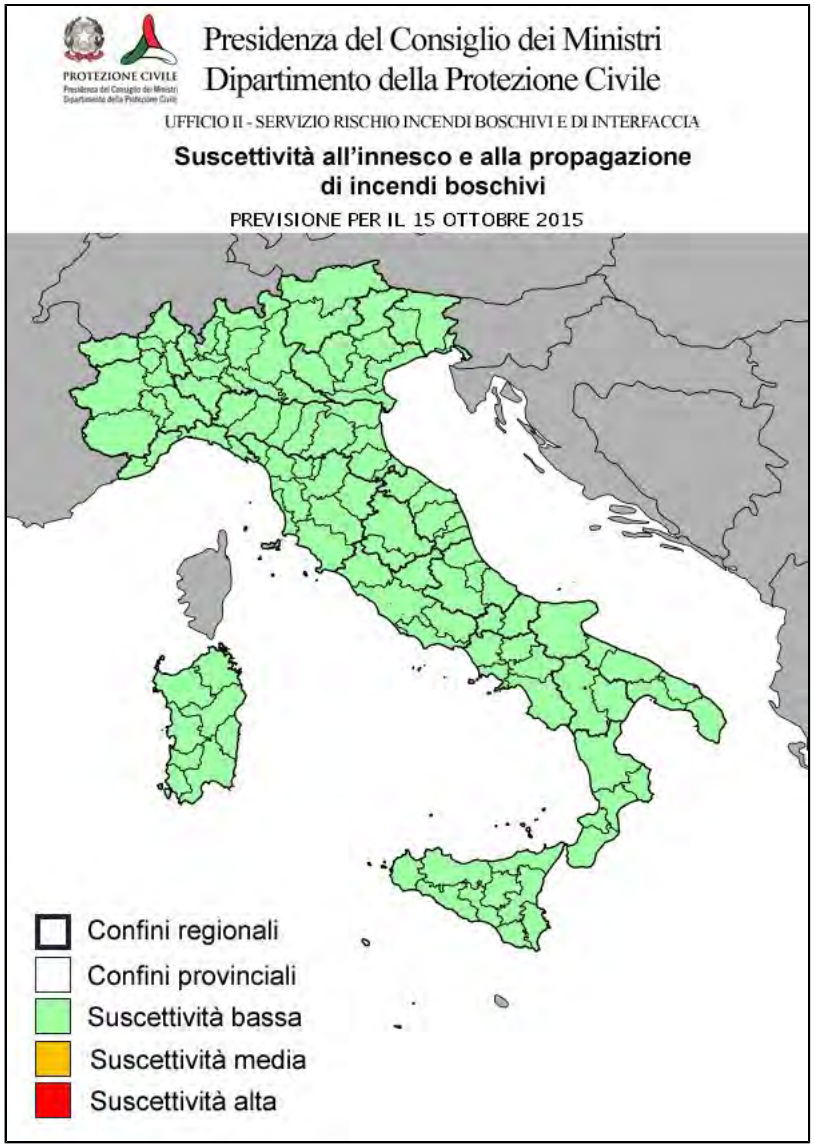

NOTE

CONDIZIONI DI SUSCETTIVITA' ALL'INNESCO E ALLA PROPAGAZIONE DI INCENDI BOSCHIVI PREVISTE PER IL 16 OTTOBRE 2015

		BASSA	MEDIA	ALTA
NORD	VALLE D'AOSTA	AO		
	PIEMONTE	In tutte le province		
	LOMBARDIA	In tutte le province		
	TRENTINO A. A.	In tutte le province		
	VENETO	In tutte le province		
	FRIULI V. GIULIA	In tutte le province		
	LIGURIA	In tutte le province		
	EMILIA-ROMAGNA	In tutte le province		
CENTRO E SARDEGNA	TOSCANA	In tutte le province		
	UMBRIA	In tutte le province		
	MARCHE	In tutte le province		
	LAZIO	In tutte le province		
	ABRUZZO	In tutte le province		
	SARDEGNA	In tutte le province		
SUD E SICILIA	MOLISE	In tutte le province		
	CAMPANIA	In tutte le province		
	PUGLIA	In tutte le province		
	BASILICATA	In tutte le province		
	CALABRIA	In tutte le province		
	SICILIA	In tutte le province		

NOTE

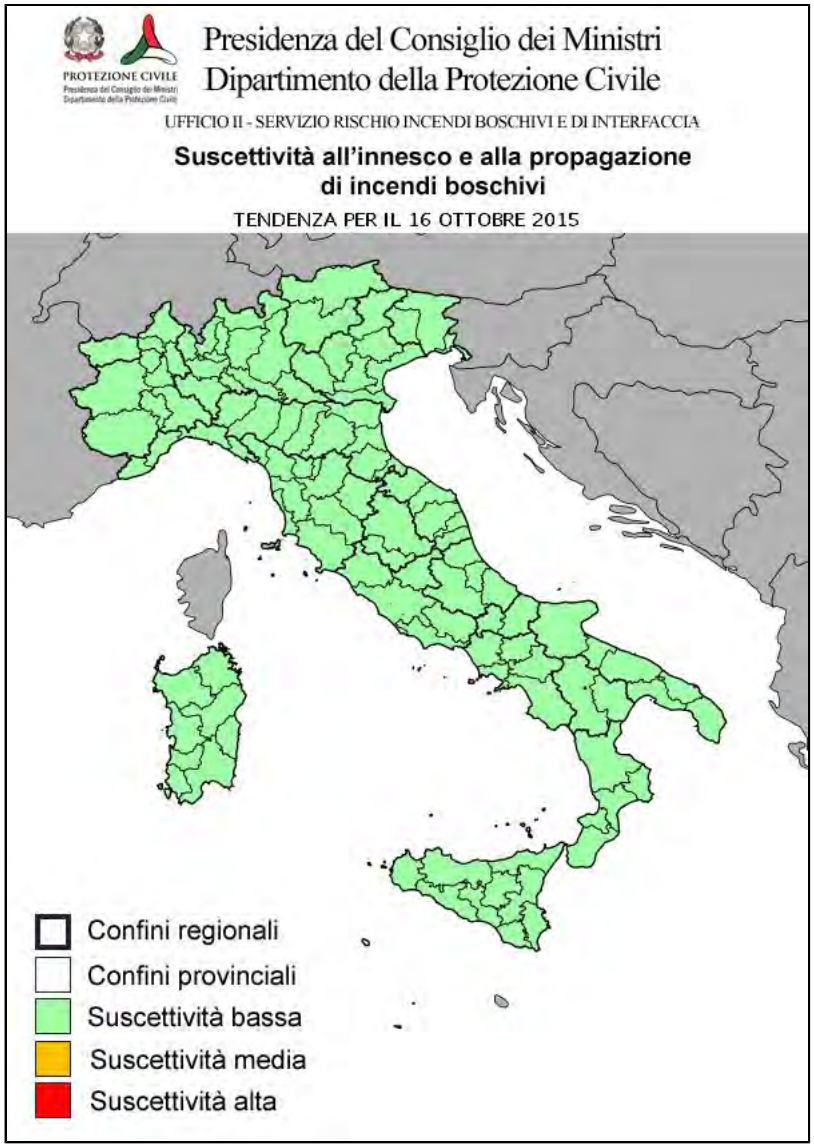

IL VICE CAPO DIPARTIMENTO
ANGELO BORRELLI

Presidenza del Consiglio dei Ministri

DIPARTIMENTO DELLA PROTEZIONE CIVILE
UFFICIO RISCHI IDROGEOLOGICI E ANTROPICI
SERVIZIO RISCHIO INCENDI BOSCHIVI E DI INTERFACCIA

INFORMATIVA N. 231/2015 ***emissione del 15/10/2015***

VISTA la Direttiva Presidente Consiglio dei Ministri 01/7/2011 recante 'Direttiva in materia di lotta attiva agli incendi boschivi' pubblicata nella G.U. n. 208 del 7/9/2011:

VISTO il Decreto attuativo del Capo del Dipartimento della Protezione Civile Rep n. 50 del 19/01/2012;

SULLA BASE dei modelli di analisi delle condizioni favorevoli all'innesco ed alla propagazione degli incendi boschivi in uso presso il Dipartimento della Protezione Civile;

SULLA BASE delle previsioni meteo del Servizio Centro Funzionale Centrale settore Meteo;

SULLA BASE degli elementi notiziari acquisiti;

TENUTO CONTO che il Bollettino di previsione nazionale incendi boschivi e' strutturato su scala provinciale e riporta lo scenario di previsione di natura probabilistica delle condizioni di suscettivita' all'innesco ed alla propagazione degli incendi boschivi, articolate su tre livelli cosi' definiti:

Suscettivita' bassa: ad innesco avvenuto, ancorche' poco probabile, l'incendio si propaghera' in maniera tale che dovrebbe essere fronteggiato con le sole forze ordinarie, comunque necessarie.
Suscettivita' media: ad innesco avvenuto, l'incendio si propaghera' in maniera tale da dover essere tempestivamente fronteggiato con forze ordinarie, altrimenti potrebbe essere necessario un dispiegamento di ulteriori forze per contrastarlo, rafforzando le squadre a terra ed impiegando piccoli e medi mezzi aerei.
Suscettivita' alta: ad innesco avvenuto, l'incendio si propaghera' in maniera tale da poter rapidamente raggiungere dimensioni e intensita' tali da renderlo difficilmente contrastabile con le sole forze ordinarie, ancorche' rinforzate, richiedendo il dispiegamento di ulteriori mezzi aerei.

SI EMETTE IL SEGUENTE

BOLLETTINO DI PREVISIONE NAZIONALE INCENDI BOSCHIVI

PREVISIONI METEO (fornite dal Servizio Centro Funzionale Centrale settore Meteo)

SITUAZIONE:un’ampia struttura depressionaria, con centro di azione posizionato sulla Francia, tende a scendere di latitudine pilotando correnti caldo-umide sudoccidentali sulle regioni meridionali, determinando precipitazioni diffuse, localmente temporalesche ed intense, specie sui versanti tirrenici. A nord nuovo peggioramento ad iniziare da ovest mentre al centro si registrerà un miglioramento. Domani precipitazioni sul sud e sul nord-est, ma in via di attenuazione. Tra oggi e domani, inoltre, si assisterà ad una consistente irruzione di aria fredda sulle regioni settentrionali.

Previsioni per il 16 OTTOBRE 2015

Nord
Precipitazioni: da isolate a sparse, anche a carattere di rovescio o temporale, su tutte le regioni più frequenti sul Triveneto.
Venti: moderati sud-occidentali su Liguria e restanti aree appenniniche, con rinforzi fino a forti; deboli variabili altrove; tendenti a ruotare da nord nel corso della sera.
Temperature: in ulteriore diminuzione.
Umidità minima nei bassi strati: intorno al 50-60%.

Centro e Sardegna
Precipitazioni: deboli, anche a carattere di rovescio e breve temporale, specie al mattino, su Toscana, Umbria e settori centro-settentrionali di Lazio e Marche.
Venti: moderati dai quadranti occidentali, localmente forti su Sardegna settentrionale e coste di Lazio e Toscana, in attenuazione.
Temperature: in calo, specie nei valori minimi.
Umidità minima nei bassi strati: intorno al 40-50%.

Sud e Sicilia
Precipitazioni: sparse, a prevalente carattere di rovescio o temporale, su Sicilia settentrionale ed orientale, Calabria, Basilicata e Puglia centro-meridionale, con fenomeni più significativi sulla Puglia meridionale
Venti: da moderati a forti meridionali sul Salento; in genere moderati settentrionali sulle altre regioni con locali rinforzi su Calabria e Sicilia orientale.
Temperature: in sensibile calo le massime.
Umidità minima nei bassi strati: intorno al 40-60%.

CONDIZIONI DI SUSCETTIVITA' ALL'INNESCO E ALLA PROPAGAZIONE DI INCENDI BOSCHIVI PREVISTE PER IL 16 OTTOBRE 2015

		BASSA	MEDIA	ALTA
NORD	VALLE D'AOSTA	AO		
	PIEMONTE	In tutte le province		
	LOMBARDIA	In tutte le province		
	TRENTINO A. A.	In tutte le province		
	VENETO	In tutte le province		
	FRIULI V. GIULIA	In tutte le province		
	LIGURIA	In tutte le province		
	EMILIA-ROMAGNA	In tutte le province		
CENTRO E SARDEGNA	TOSCANA	In tutte le province		
	UMBRIA	In tutte le province		
	MARCHE	In tutte le province		
	LAZIO	In tutte le province		
	ABRUZZO	In tutte le province		
	SARDEGNA	In tutte le province		
SUD E SICILIA	MOLISE	In tutte le province		
	CAMPANIA	In tutte le province		
	PUGLIA	In tutte le province		
	BASILICATA	In tutte le province		
	CALABRIA	In tutte le province		
	SICILIA	In tutte le province		

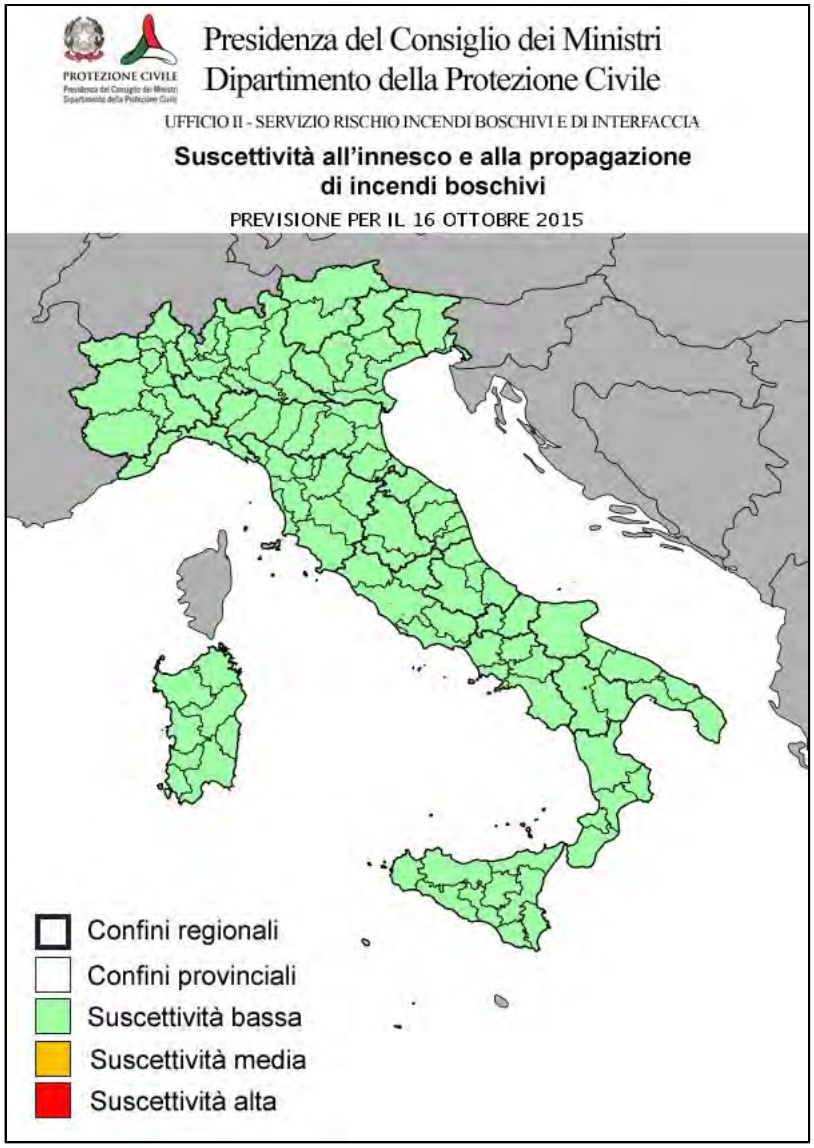

NOTE

CONDIZIONI DI SUSCETTIVITA' ALL'INNESCO E ALLA PROPAGAZIONE DI INCENDI BOSCHIVI PREVISTE PER IL 17 OTTOBRE 2015

		BASSA	MEDIA	ALTA
NORD	VALLE D'AOSTA	AO		
	PIEMONTE	In tutte le province		
	LOMBARDIA	In tutte le province		
	TRENTINO A. A.	In tutte le province		
	VENETO	In tutte le province		
	FRIULI V. GIULIA	In tutte le province		
	LIGURIA	In tutte le province		
	EMILIA-ROMAGNA	In tutte le province		
CENTRO E SARDEGNA	TOSCANA	In tutte le province		
	UMBRIA	In tutte le province		
	MARCHE	In tutte le province		
	LAZIO	In tutte le province		
	ABRUZZO	In tutte le province		
	SARDEGNA	In tutte le province		
SUD E SICILIA	MOLISE	In tutte le province		
	CAMPANIA	In tutte le province		
	PUGLIA	In tutte le province		
	BASILICATA	In tutte le province		
	CALABRIA	In tutte le province		
	SICILIA	In tutte le province		

NOTE

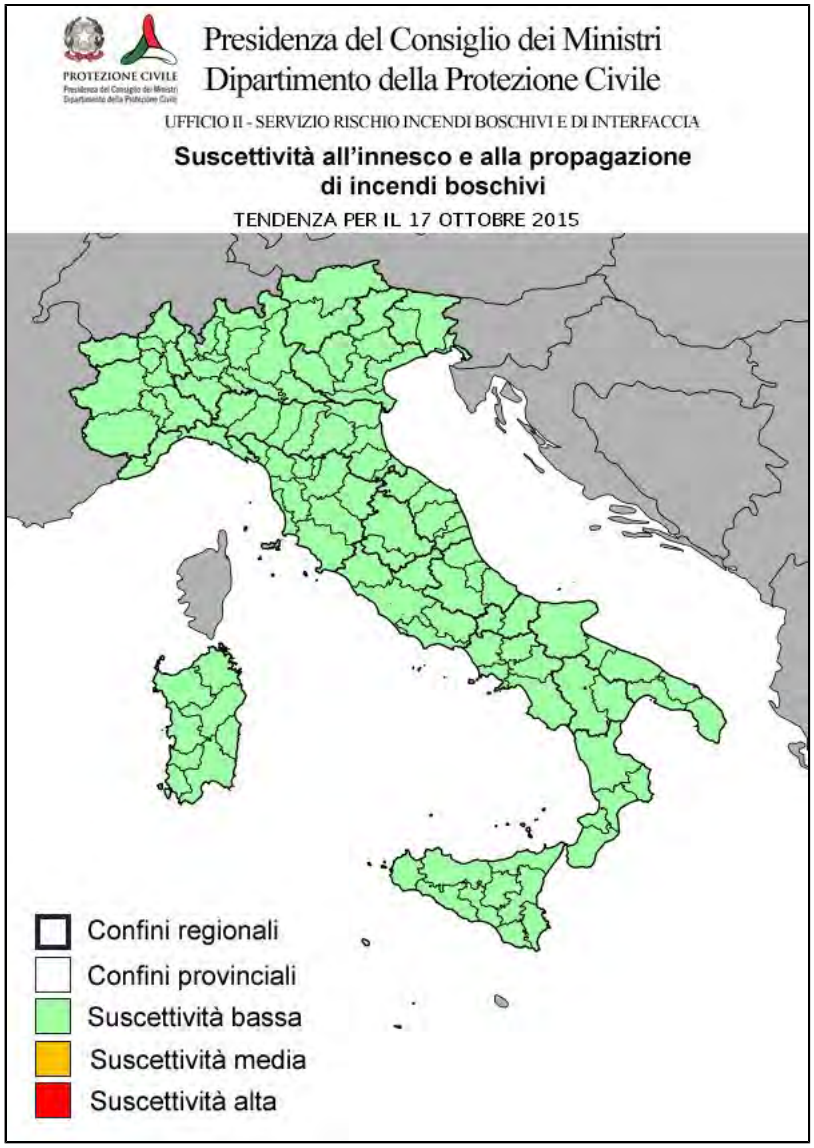

IL VICE CAPO DIPARTIMENTO
ANGELO BORRELLI

Presidenza del Consiglio dei Ministri

DIPARTIMENTO DELLA PROTEZIONE CIVILE
UFFICIO RISCHI IDROGEOLOGICI E ANTROPICI
SERVIZIO RISCHIO INCENDI BOSCHIVI E DI INTERFACCIA

INFORMATIVA N. 232/2015 ***emissione del 16/10/2015***

prossima emissione il 19/10/2015

VISTA la Direttiva Presidente Consiglio dei Ministri 01/7/2011 recante 'Direttiva in materia di lotta attiva agli incendi boschivi' pubblicata nella G.U. n. 208 del 7/9/2011:

VISTO il Decreto attuativo del Capo del Dipartimento della Protezione Civile Rep n. 50 del 19/01/2012;

SULLA BASE dei modelli di analisi delle condizioni favorevoli all'innesco ed alla propagazione degli incendi boschivi in uso presso il Dipartimento della Protezione Civile;

SULLA BASE delle previsioni meteo del Servizio Centro Funzionale Centrale settore Meteo;

SULLA BASE degli elementi notiziari acquisiti;

TENUTO CONTO che il Bollettino di previsione nazionale incendi boschivi e' strutturato su scala provinciale e riporta lo scenario di previsione di natura probabilistica delle condizioni di suscettivita' all'innesco ed alla propagazione degli incendi boschivi, articolate su tre livelli cosi' definiti:

Suscettivita' bassa: ad innesco avvenuto, ancorche' poco probabile, l'incendio si propaghera' in maniera tale che dovrebbe essere fronteggiato con le sole forze ordinarie, comunque necessarie.
Suscettivita' media: ad innesco avvenuto, l'incendio si propaghera' in maniera tale da dover essere tempestivamente fronteggiato con forze ordinarie, altrimenti potrebbe essere necessario un dispiegamento di ulteriori forze per contrastarlo, rafforzando le squadre a terra ed impiegando piccoli e medi mezzi aerei.
Suscettivita' alta: ad innesco avvenuto, l'incendio si propaghera' in maniera tale da poter rapidamente raggiungere dimensioni e intensita' tali da renderlo difficilmente contrastabile con le sole forze ordinarie, ancorche' rinforzate, richiedendo il dispiegamento di ulteriori mezzi aerei.

SI EMETTE IL SEGUENTE

BOLLETTINO DI PREVISIONE NAZIONALE INCENDI BOSCHIVI

PREVISIONI METEO (fornite dal Servizio Centro Funzionale Centrale settore Meteo)

SITUAZIONE:l'ampia circolazione depressionaria, con minimo sui settori alpini, continua a determinare precipitazioni sulle regioni settentrionali e parte di quelle centrali ma in graduale attenuazione; nel contempo è ancora attivo un flusso instabile sud-occidentale sulle estreme regioni meridionali con conseguenti fenomeni temporaleschi che, nella giornata di oggi, si mostreranno ancora una volta attivi su Sicilia orientale, Calabria, Basilicata meridionale e Puglia salentina; domani si assisterà ad un generale miglioramento con deboli piogge sulle regioni centrali; domenica pomeriggio nuovo peggioramento ad iniziare dal nord.

Previsioni per il 17 OTTOBRE 2015

Nord
Precipitazioni: isolate, anche a carattere di rovescio, sui settori alpini e su quelli prealpini del Triveneto, sulla Liguria e sull'Appennino emiliano; assenti o non rilevanti altrove.
Venti: deboli variabili.
Temperature: in lieve aumento.
Umidità minima nei bassi strati: intorno al 40-60%.

Centro e Sardegna
Precipitazioni: isolate, anche a carattere di rovescio o temporale, su alta Toscana, Lazio meridionale ed orientale, settori meridionali di Marche ed Umbria, Abruzzo e Molise occidentale; assenti o non rilevanti altrove.
Venti: deboli a prevalente componente occidentale sui settori peninsulari; da deboli a moderati orientali sulla Sardegna meridionale.
Temperature: in lieve aumento.
Umidità minima nei bassi strati: intorno al 40-60%.

Sud e Sicilia
Precipitazioni: isolate, anche a carattere di rovescio o temporale, su Puglia meridionale e Calabria ionica e meridionale; assenti o non rilevanti altrove.
Venti: deboli a prevalente componente settentrionale con qualche rinforzo sulla Puglia.
Temperature: in lieve aumento.
Umidità minima nei bassi strati: intorno al 40-60%.

TENDENZA PER IL 18 OTTOBRE 2015
Iniziali condizioni di tempo generalmente stabile. Nuvolosità in rapido aumento su Liguria, Toscana ed Emilia-Romagna, cui saranno associate precipitazioni che, via via si intensificheranno, anche a carattere di rovescio o temporale. Locali piovaschi o brevi rovesci saranno possibili anche sull'arco alpino nel corso della giornata.
Venti deboli o moderati dai quadranti meridionali, con tendenza a rinforzare sulla Liguria ruotando da nord.

TENDENZA PER IL 19 OTTOBRE 2015
Tempo perturbato in trasferimento sulle regioni centrali, Sardegna compresa e sulla Campania; in estensione, nel pomeriggio, su Puglia, Basilicata e Calabria settentrionale.
Venti da moderati a tesi settentrionali al nord; dai quadranti meridionali al centro-sud, con tendenza a ruotare gradualmente dai quadranti settentrionali dapprima al centro e successivamente nel pomeriggio interessando anche il sud.

CONDIZIONI DI SUSCETTIVITA' ALL'INNESCO E ALLA PROPAGAZIONE DI INCENDI BOSCHIVI PREVISTE PER IL 17 OTTOBRE 2015

		BASSA	MEDIA	ALTA
NORD	VALLE D'AOSTA	AO		
	PIEMONTE	In tutte le province		
	LOMBARDIA	In tutte le province		
	TRENTINO A. A.	In tutte le province		
	VENETO	In tutte le province		
	FRIULI V. GIULIA	In tutte le province		
	LIGURIA	In tutte le province		
	EMILIA-ROMAGNA	In tutte le province		
CENTRO E SARDEGNA	TOSCANA	In tutte le province		
	UMBRIA	In tutte le province		
	MARCHE	In tutte le province		
	LAZIO	In tutte le province		
	ABRUZZO	In tutte le province		
	SARDEGNA	In tutte le province		
SUD E SICILIA	MOLISE	In tutte le province		
	CAMPANIA	In tutte le province		
	PUGLIA	In tutte le province		
	BASILICATA	In tutte le province		
	CALABRIA	In tutte le province		
	SICILIA	In tutte le province		

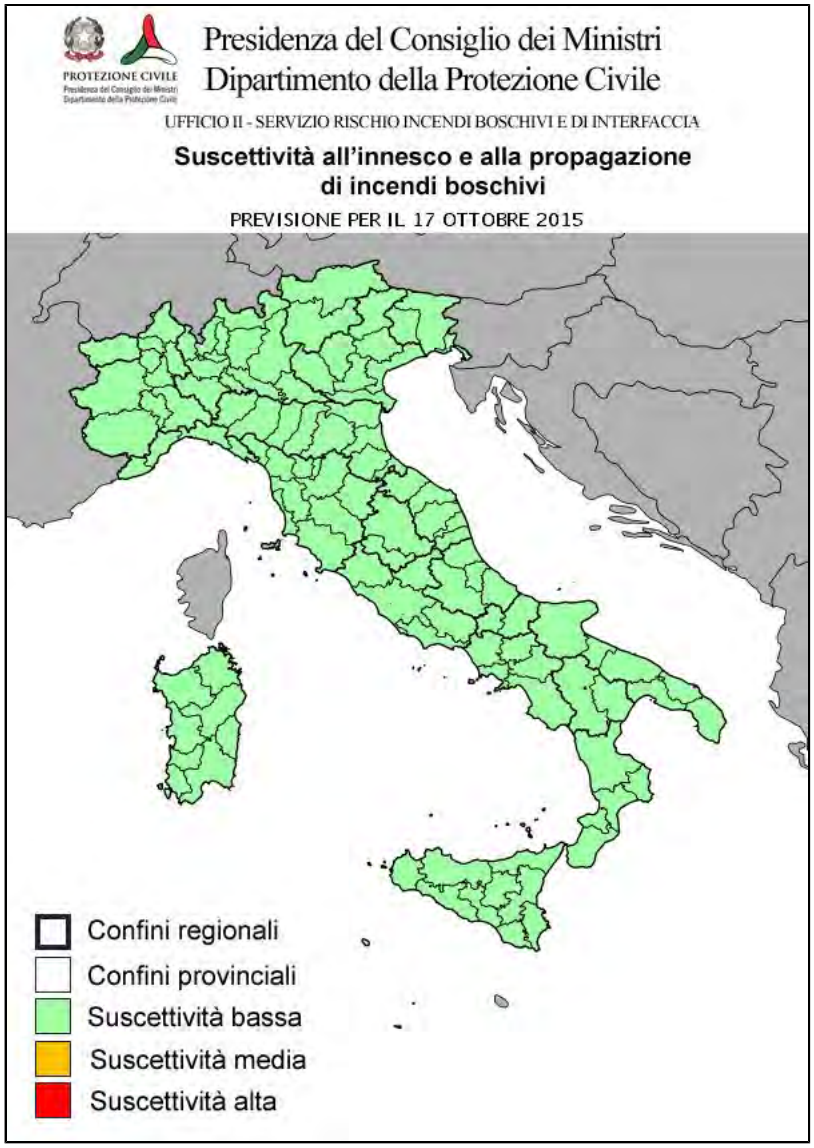

NOTE

CONDIZIONI DI SUSCETTIVITA' ALL'INNESCO E ALLA PROPAGAZIONE DI INCENDI BOSCHIVI PREVISTE PER IL 18 OTTOBRE 2015

		BASSA	MEDIA	ALTA
NORD	VALLE D'AOSTA	AO		
	PIEMONTE	In tutte le province		
	LOMBARDIA	In tutte le province		
	TRENTINO A. A.	In tutte le province		
	VENETO	In tutte le province		
	FRIULI V. GIULIA	In tutte le province		
	LIGURIA	In tutte le province		
	EMILIA-ROMAGNA	In tutte le province		
CENTRO E SARDEGNA	TOSCANA	In tutte le province		
	UMBRIA	In tutte le province		
	MARCHE	In tutte le province		
	LAZIO	In tutte le province		
	ABRUZZO	In tutte le province		
	SARDEGNA	In tutte le province		
SUD E SICILIA	MOLISE	In tutte le province		
	CAMPANIA	In tutte le province		
	PUGLIA	In tutte le province		
	BASILICATA	In tutte le province		
	CALABRIA	In tutte le province		
	SICILIA	In tutte le province		

NOTE Per la giornata di lunedì 19 ottobre 2015 non si prevedono variazioni delle condizioni di suscettività, rispetto alla tendenza per domenica 18 ottobre 2015.

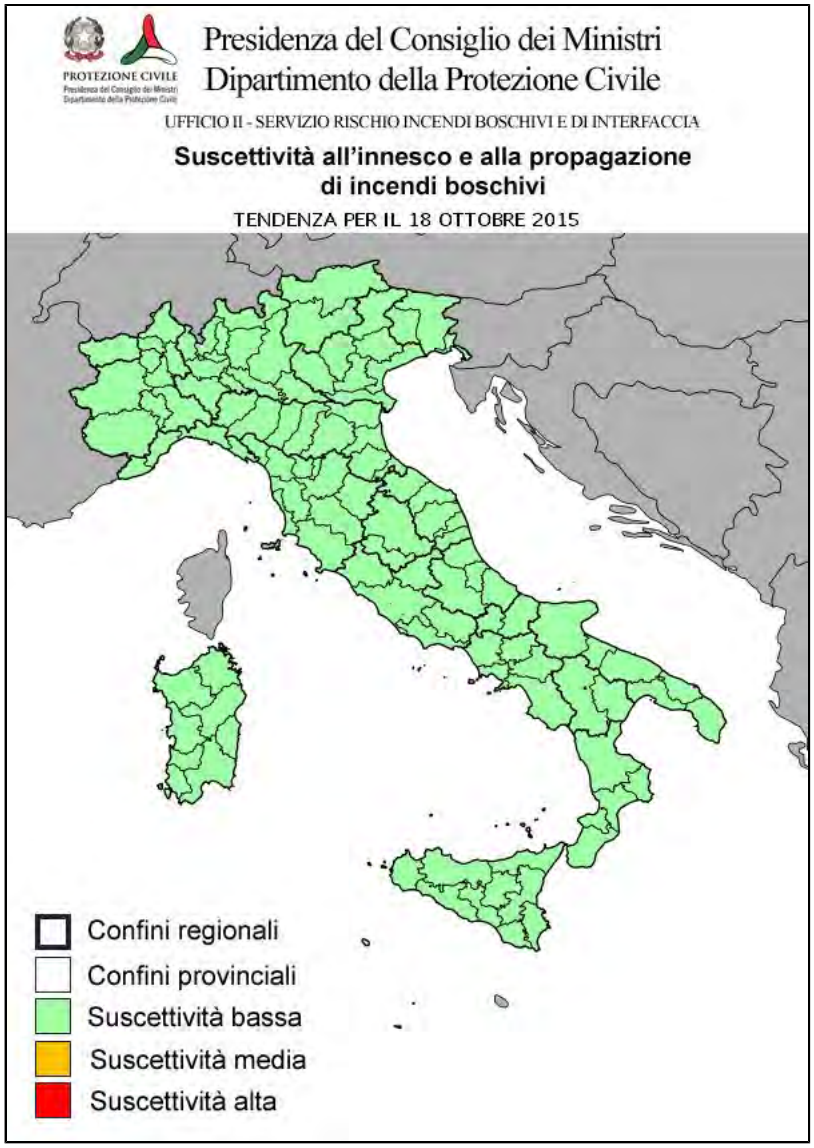

IL VICE CAPO DIPARTIMENTO
ANGELO BORRELLI

Presidenza del Consiglio dei Ministri

DIPARTIMENTO DELLA PROTEZIONE CIVILE
UFFICIO RISCHI IDROGEOLOGICI E ANTROPICI
SERVIZIO RISCHIO INCENDI BOSCHIVI E DI INTERFACCIA

INFORMATIVA N. 233/2015 ***emissione del 19/10/2015***

VISTA la Direttiva Presidente Consiglio dei Ministri 01/7/2011 recante 'Direttiva in materia di lotta attiva agli incendi boschivi' pubblicata nella G.U. n. 208 del 7/9/2011:

VISTO il Decreto attuativo del Capo del Dipartimento della Protezione Civile Rep n. 50 del 19/01/2012;

SULLA BASE dei modelli di analisi delle condizioni favorevoli all'innesco ed alla propagazione degli incendi boschivi in uso presso il Dipartimento della Protezione Civile;

SULLA BASE delle previsioni meteo del Servizio Centro Funzionale Centrale settore Meteo;

SULLA BASE degli elementi notiziari acquisiti;

TENUTO CONTO che il Bollettino di previsione nazionale incendi boschivi e' strutturato su scala provinciale e riporta lo scenario di previsione di natura probabilistica delle condizioni di suscettivita' all'innesco ed alla propagazione degli incendi boschivi, articolate su tre livelli cosi' definiti:

Suscettivita' bassa: ad innesco avvenuto, ancorche' poco probabile, l'incendio si propaghera' in maniera tale che dovrebbe essere fronteggiato con le sole forze ordinarie, comunque necessarie.
Suscettivita' media: ad innesco avvenuto, l'incendio si propaghera' in maniera tale da dover essere tempestivamente fronteggiato con forze ordinarie, altrimenti potrebbe essere necessario un dispiegamento di ulteriori forze per contrastarlo, rafforzando le squadre a terra ed impiegando piccoli e medi mezzi aerei.
Suscettivita' alta: ad innesco avvenuto, l'incendio si propaghera' in maniera tale da poter rapidamente raggiungere dimensioni e intensita' tali da renderlo difficilmente contrastabile con le sole forze ordinarie, ancorche' rinforzate, richiedendo il dispiegamento di ulteriori mezzi aerei.

SI EMETTE IL SEGUENTE

BOLLETTINO DI PREVISIONE NAZIONALE INCENDI BOSCHIVI

PREVISIONI METEO (fornite dal Servizio Centro Funzionale Centrale settore Meteo)

SITUAZIONE: una perturbazione, con centro d'azione sulle Alpi, continuerà ad interessare l'Italia, con precipitazioni sulle regioni centrali in estensione a Campania e poi al meridione, mentre al nord avremo un graduale miglioramento del tempo. Nei prossimi giorni il maltempo continuerà ad interessare il meridione, mentre migliorerà al centro.

Previsioni per il 20 OTTOBRE 2015

Nord
Precipitazioni: assenti o non rilevanti.
Venti: forti settentrionali sulla Liguria e sull'alto Adriatico, deboli o moderati altrove.
Temperature: in lieve calo nei valori minimi.
Umidità minima nei bassi strati: intorno al 30-40%.

Centro e Sardegna
Precipitazioni: da isolate a sparse, anche a carattere di rovescio o temporale, su Sardegna, Lazio, Molise ed Abruzzo, in attenuazione nel pomeriggio sulle regioni peninsulari.
Venti: moderati nord-orientali, con rinforzi su Toscana, zone Adriatiche, Lazio settentrionale e Sardegna.
Temperature: in lieve calo nei valori minimi.
Umidità minima nei bassi strati: intorno al 40-60%.

Sud e Sicilia
Precipitazioni: sparse, anche a carattere di rovescio o temporale, su tutte le regioni, più frequenti su Campania, Puglia, Basilicata e Calabria centro-settentrionale.
Venti: moderati settentrionali, con rinforzi serali su Puglia e zone ioniche.
Temperature: in diminuzione specie nei valori massimi.
Umidità minima nei bassi strati: intorno al 40-60%.

CONDIZIONI DI SUSCETTIVITA' ALL'INNESCO E ALLA PROPAGAZIONE DI INCENDI BOSCHIVI PREVISTE PER IL 20 OTTOBRE 2015

		BASSA	MEDIA	ALTA
NORD	VALLE D'AOSTA	AO		
	PIEMONTE	In tutte le province		
	LOMBARDIA	In tutte le province		
	TRENTINO A. A.	In tutte le province		
	VENETO	In tutte le province		
	FRIULI V. GIULIA	In tutte le province		
	LIGURIA	In tutte le province		
	EMILIA-ROMAGNA	In tutte le province		
CENTRO E SARDEGNA	TOSCANA	In tutte le province		
	UMBRIA	In tutte le province		
	MARCHE	In tutte le province		
	LAZIO	In tutte le province		
	ABRUZZO	In tutte le province		
	SARDEGNA	In tutte le province		
SUD E SICILIA	MOLISE	In tutte le province		
	CAMPANIA	In tutte le province		
	PUGLIA	In tutte le province		
	BASILICATA	In tutte le province		
	CALABRIA	In tutte le province		
	SICILIA	In tutte le province		

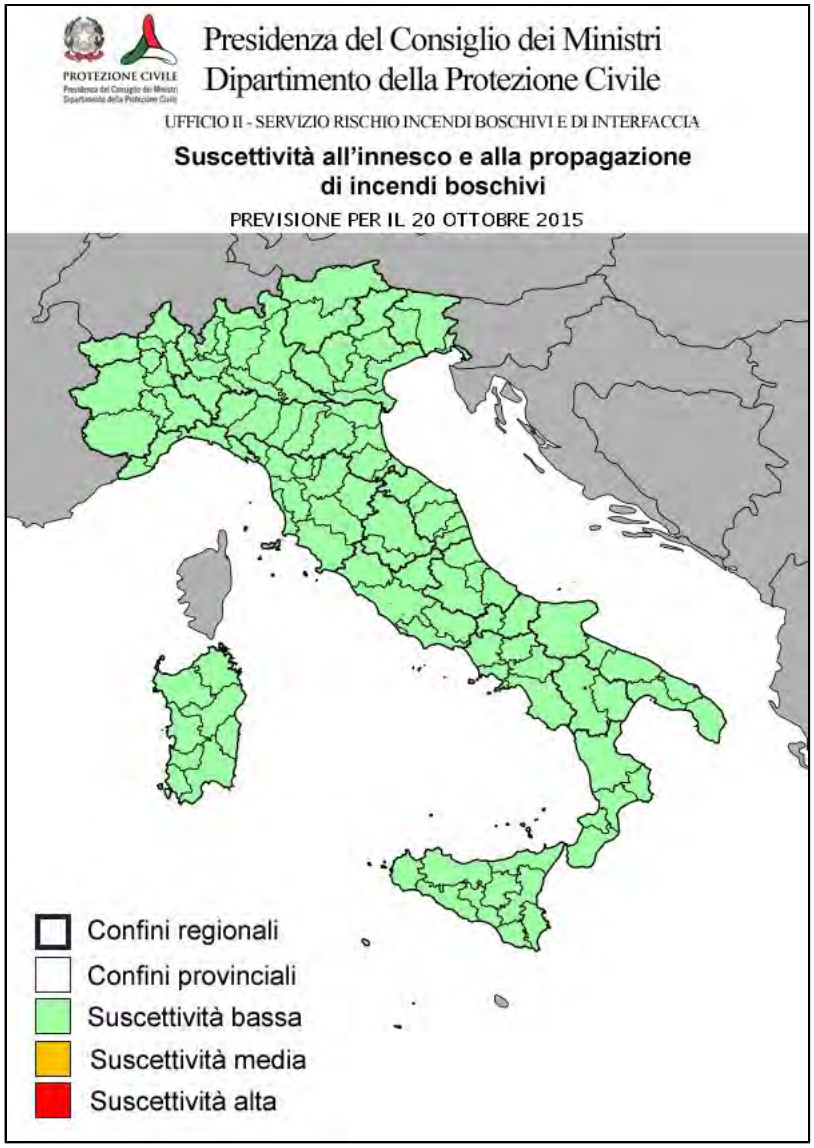

NOTE

CONDIZIONI DI SUSCETTIVITA' ALL'INNESCO E ALLA PROPAGAZIONE DI INCENDI BOSCHIVI PREVISTE PER IL 21 OTTOBRE 2015

		BASSA	MEDIA	ALTA
NORD	VALLE D'AOSTA	AO		
	PIEMONTE	In tutte le province		
	LOMBARDIA	In tutte le province		
	TRENTINO A. A.	In tutte le province		
	VENETO	In tutte le province		
	FRIULI V. GIULIA	In tutte le province		
	LIGURIA	In tutte le province		
	EMILIA-ROMAGNA	In tutte le province		
CENTRO E SARDEGNA	TOSCANA	In tutte le province		
	UMBRIA	In tutte le province		
	MARCHE	In tutte le province		
	LAZIO	In tutte le province		
	ABRUZZO	In tutte le province		
	SARDEGNA	In tutte le province		
SUD E SICILIA	MOLISE	In tutte le province		
	CAMPANIA	In tutte le province		
	PUGLIA	In tutte le province		
	BASILICATA	In tutte le province		
	CALABRIA	In tutte le province		
	SICILIA	In tutte le province		

NOTE

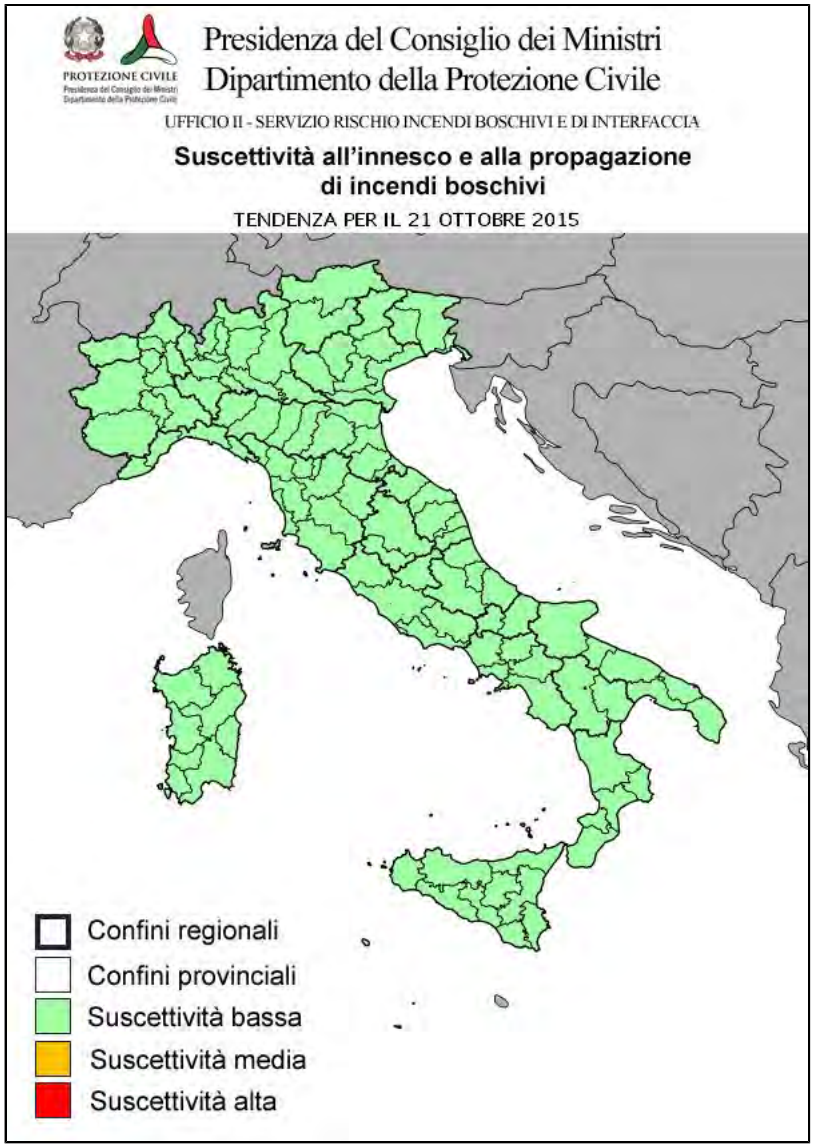

IL VICE CAPO DIPARTIMENTO
ANGELO BORRELLI

Presidenza del Consiglio dei Ministri

DIPARTIMENTO DELLA PROTEZIONE CIVILE
UFFICIO RISCHI IDROGEOLOGICI E ANTROPICI
SERVIZIO RISCHIO INCENDI BOSCHIVI E DI INTERFACCIA

INFORMATIVA N. 234/2015 ***emissione del 20/10/2015***

VISTA la Direttiva Presidente Consiglio dei Ministri 01/7/2011 recante 'Direttiva in materia di lotta attiva agli incendi boschivi' pubblicata nella G.U. n. 208 del 7/9/2011:

VISTO il Decreto attuativo del Capo del Dipartimento della Protezione Civile Rep n. 50 del 19/01/2012;

SULLA BASE dei modelli di analisi delle condizioni favorevoli all'innesco ed alla propagazione degli incendi boschivi in uso presso il Dipartimento della Protezione Civile;

SULLA BASE delle previsioni meteo del Servizio Centro Funzionale Centrale settore Meteo;

SULLA BASE degli elementi notiziari acquisiti;

TENUTO CONTO che il Bollettino di previsione nazionale incendi boschivi e' strutturato su scala provinciale e riporta lo scenario di previsione di natura probabilistica delle condizioni di suscettivita' all'innesco ed alla propagazione degli incendi boschivi, articolate su tre livelli cosi' definiti:

Suscettivita' bassa: ad innesco avvenuto, ancorche' poco probabile, l'incendio si propaghera' in maniera tale che dovrebbe essere fronteggiato con le sole forze ordinarie, comunque necessarie.
Suscettivita' media: ad innesco avvenuto, l'incendio si propaghera' in maniera tale da dover essere tempestivamente fronteggiato con forze ordinarie, altrimenti potrebbe essere necessario un dispiegamento di ulteriori forze per contrastarlo, rafforzando le squadre a terra ed impiegando piccoli e medi mezzi aerei.
Suscettivita' alta: ad innesco avvenuto, l'incendio si propaghera' in maniera tale da poter rapidamente raggiungere dimensioni e intensita' tali da renderlo difficilmente contrastabile con le sole forze ordinarie, ancorche' rinforzate, richiedendo il dispiegamento di ulteriori mezzi aerei.

SI EMETTE IL SEGUENTE

BOLLETTINO DI PREVISIONE NAZIONALE INCENDI BOSCHIVI

PREVISIONI METEO (fornite dal Servizio Centro Funzionale Centrale settore Meteo)

SITUAZIONE:un’ampia circolazione ciclonica, centrata sull’Europa centro-orientale, apporta, ancora, un flusso occidentale instabile su isole maggiori e regioni meridionali; domani l’innesto di un asse di saccatura determinerà un ulteriore peggioramento delle condizioni meteo, specie sull’area tirrenica meridionale, e un generale rinforzo di venti nord orientali. Giovedì diffuso maltempo al meridione con ventilazione intensa ovunque e calo delle temperature; graduale miglioramento a fine giornata.

Previsioni per il 21 OTTOBRE 2015

Nord
Precipitazioni: assenti o non rilevanti.
Venti: settentrionali ovunque, da moderati a tesi su Liguria e Alto Adriatico deboli altrove; tendenti a divenire forti su Liguria e Triestino.
Temperature: senza variazioni di rilievo.
Umidità minima nei bassi strati: intorno al 30-40%.

Centro e Sardegna
Precipitazioni: da isolate a sparse, anche a carattere di rovescio o temporale, su Sardegna, Lazio, Molise ed Abruzzo, in attenuazione nel pomeriggio sulle regioni peninsulari.
Venti: moderati nord-orientali, con tendenza a divenire forti su Toscana, Alto Lazio e Sardegna.
Temperature: in lieve diminuzione.
Umidità minima nei bassi strati: intorno al 40-60%.

Sud e Sicilia
Precipitazioni: sparse, anche a carattere di rovescio o temporale, su tutte le regioni, più frequenti su Campania, Puglia, Basilicata e Calabria centro-settentrionale.
Venti: moderati sud-orientali sulla Sicilia, moderati settentrionali sulle regioni peninsulari con tendenza a divenire forti sulla Campania.
Temperature: in lieve diminuzione specie nei valori massimi.
Umidità minima nei bassi strati: intorno al 40-60%.

CONDIZIONI DI SUSCETTIVITA' ALL'INNESCO E ALLA PROPAGAZIONE DI INCENDI BOSCHIVI PREVISTE PER IL 21 OTTOBRE 2015

		BASSA	MEDIA	ALTA
NORD	VALLE D'AOSTA	AO		
	PIEMONTE	In tutte le province		
	LOMBARDIA	In tutte le province		
	TRENTINO A. A.	In tutte le province		
	VENETO	In tutte le province		
	FRIULI V. GIULIA	In tutte le province		
	LIGURIA	In tutte le province		
	EMILIA-ROMAGNA	In tutte le province		
CENTRO E SARDEGNA	TOSCANA	In tutte le province		
	UMBRIA	In tutte le province		
	MARCHE	In tutte le province		
	LAZIO	In tutte le province		
	ABRUZZO	In tutte le province		
	SARDEGNA	In tutte le province		
SUD E SICILIA	MOLISE	In tutte le province		
	CAMPANIA	In tutte le province		
	PUGLIA	In tutte le province		
	BASILICATA	In tutte le province		
	CALABRIA	In tutte le province		
	SICILIA	In tutte le province		

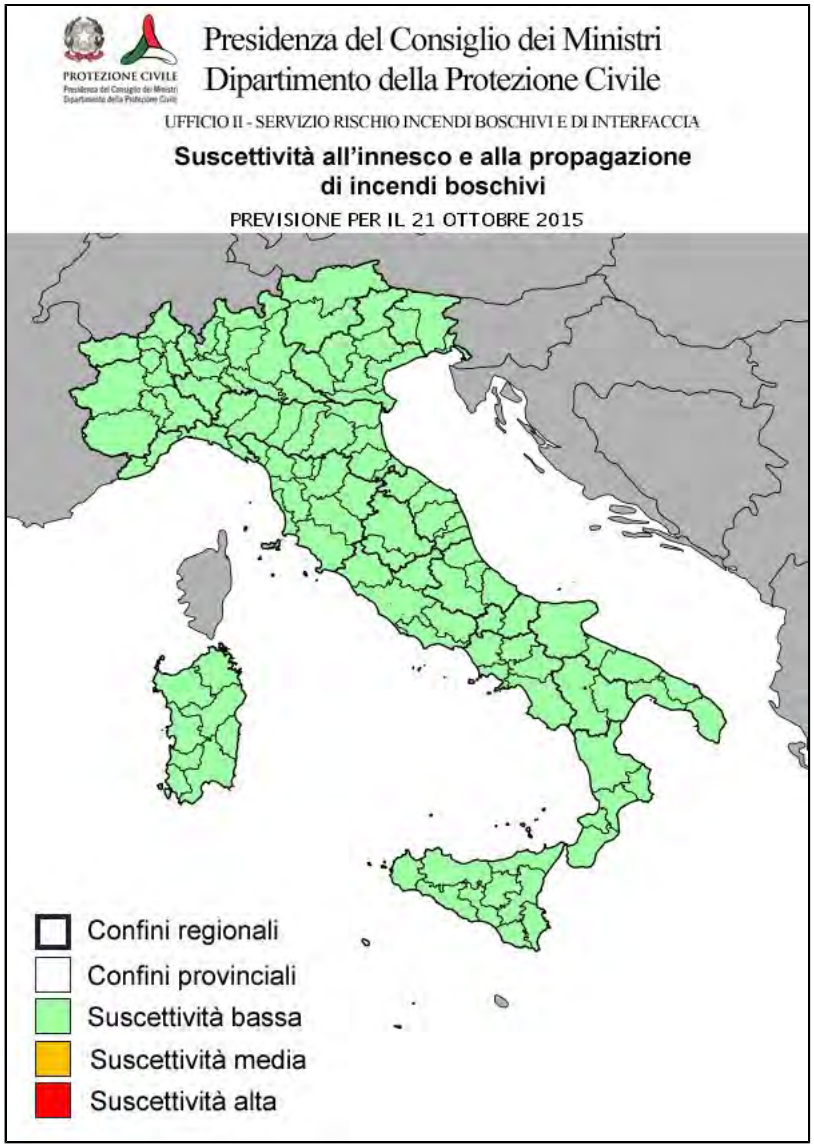

NOTE

CONDIZIONI DI SUSCETTIVITA' ALL'INNESCO E ALLA PROPAGAZIONE DI INCENDI BOSCHIVI PREVISTE PER IL 22 OTTOBRE 2015

		BASSA	MEDIA	ALTA
NORD	VALLE D'AOSTA	AO		
	PIEMONTE	In tutte le province		
	LOMBARDIA	In tutte le province		
	TRENTINO A. A.	In tutte le province		
	VENETO	In tutte le province		
	FRIULI V. GIULIA	In tutte le province		
	LIGURIA	In tutte le province		
	EMILIA-ROMAGNA	In tutte le province		
CENTRO E SARDEGNA	TOSCANA	In tutte le province		
	UMBRIA	In tutte le province		
	MARCHE	In tutte le province		
	LAZIO	In tutte le province		
	ABRUZZO	In tutte le province		
	SARDEGNA	In tutte le province		
SUD E SICILIA	MOLISE	In tutte le province		
	CAMPANIA	In tutte le province		
	PUGLIA	In tutte le province		
	BASILICATA	In tutte le province		
	CALABRIA	In tutte le province		
	SICILIA	In tutte le province		

NOTE

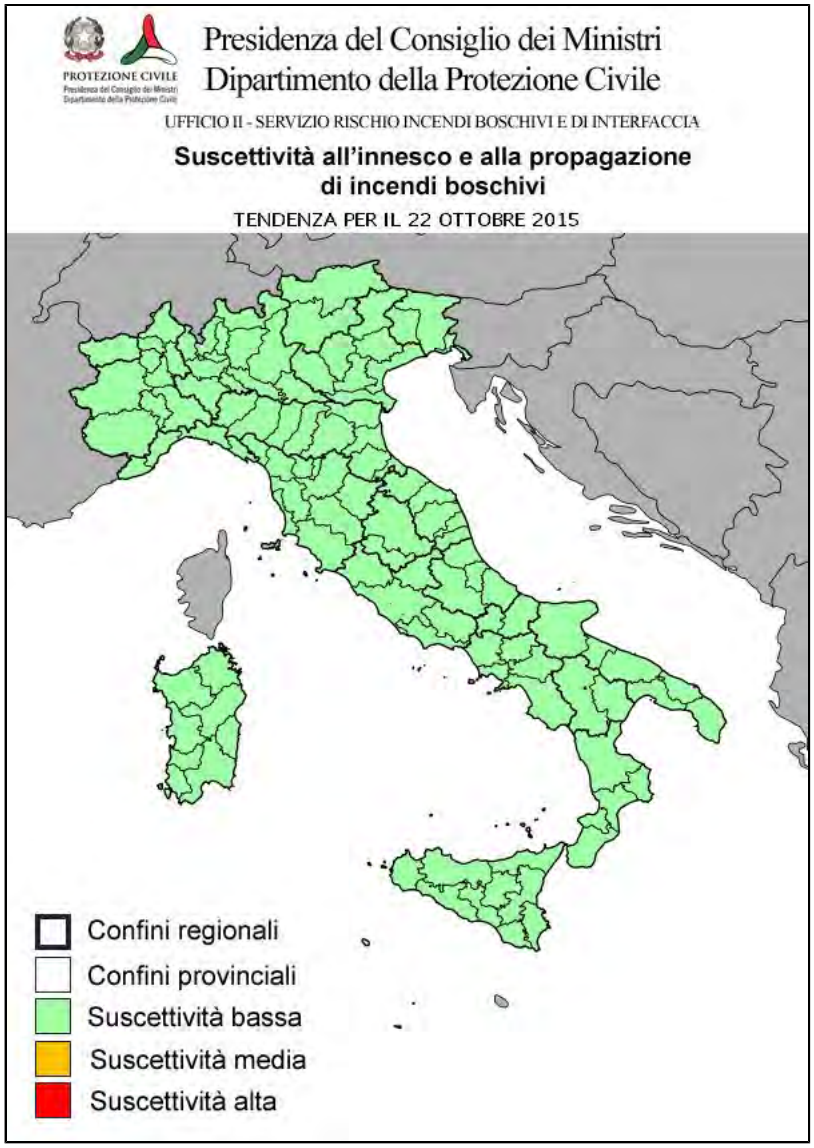

IL VICE CAPO DIPARTIMENTO
ANGELO BORRELLI

Presidenza del Consiglio dei Ministri

DIPARTIMENTO DELLA PROTEZIONE CIVILE
UFFICIO RISCHI IDROGEOLOGICI E ANTROPICI
SERVIZIO RISCHIO INCENDI BOSCHIVI E DI INTERFACCIA

INFORMATIVA N. 235/2015 ***emissione del 21/10/2015***

VISTA la Direttiva Presidente Consiglio dei Ministri 01/7/2011 recante 'Direttiva in materia di lotta attiva agli incendi boschivi' pubblicata nella G.U. n. 208 del 7/9/2011:

VISTO il Decreto attuativo del Capo del Dipartimento della Protezione Civile Rep n. 50 del 19/01/2012;

SULLA BASE dei modelli di analisi delle condizioni favorevoli all'innesco ed alla propagazione degli incendi boschivi in uso presso il Dipartimento della Protezione Civile;

SULLA BASE delle previsioni meteo del Servizio Centro Funzionale Centrale settore Meteo;

SULLA BASE degli elementi notiziari acquisiti;

TENUTO CONTO che il Bollettino di previsione nazionale incendi boschivi e' strutturato su scala provinciale e riporta lo scenario di previsione di natura probabilistica delle condizioni di suscettivita' all'innesco ed alla propagazione degli incendi boschivi, articolate su tre livelli cosi' definiti:

Suscettivita' bassa: ad innesco avvenuto, ancorche' poco probabile, l'incendio si propaghera' in maniera tale che dovrebbe essere fronteggiato con le sole forze ordinarie, comunque necessarie.
Suscettivita' media: ad innesco avvenuto, l'incendio si propaghera' in maniera tale da dover essere tempestivamente fronteggiato con forze ordinarie, altrimenti potrebbe essere necessario un dispiegamento di ulteriori forze per contrastarlo, rafforzando le squadre a terra ed impiegando piccoli e medi mezzi aerei.
Suscettivita' alta: ad innesco avvenuto, l'incendio si propaghera' in maniera tale da poter rapidamente raggiungere dimensioni e intensita' tali da renderlo difficilmente contrastabile con le sole forze ordinarie, ancorche' rinforzate, richiedendo il dispiegamento di ulteriori mezzi aerei.

SI EMETTE IL SEGUENTE

BOLLETTINO DI PREVISIONE NAZIONALE INCENDI BOSCHIVI

PREVISIONI METEO (fornite dal Servizio Centro Funzionale Centrale settore Meteo)

SITUAZIONE:una saccatura, proveniente dalla Francia, entra oggi sul Mediterraneo e determinerà un ulteriore peggioramento delle condizioni meteo sulle regioni meridionali italiane, con un generale rinforzo dei venti nord-orientali. Giovedì diffuso maltempo al meridione, con ventilazione intensa ovunque e calo delle temperature; venerdì il tempo migliorerà, con residui fenomeni sulle zone ioniche.

Previsioni per il 22 OTTOBRE 2015

Nord
Precipitazioni: assenti o non rilevanti.
Venti: settentrionali ovunque, forti su Liguria e Alto Adriatico, deboli o moderati altrove.
Temperature: senza variazioni di rilievo.
Umidità minima nei bassi strati: intorno al 20-30%.

Centro e Sardegna
Precipitazioni: isolate, al mattino su Lazio meridionale e Molise, assenti o non rilevanti altrove.
Venti: da moderati a forti settentrionali ovunque, con rinforzi di burrasca su Toscana, Alto Lazio, Sardegna e sulle coste adriatiche.
Temperature: in lieve diminuzione le minime.
Umidità minima nei bassi strati: intorno al 30-40%.

Sud e Sicilia
Precipitazioni: sparse o diffuse su tutte le zone, anche a carattere di rovescio o temporale, in attenuazione pomeridiana su Campania e Puglia centro-settentrionale.
Venti: moderati o forti settentrionali ovunque, con rinforzi di burrasca su Puglia, Basilicata e Calabria, dal pomeriggio anche su Campania e Sicilia.
Temperature: in lieve diminuzione.
Umidità minima nei bassi strati: intorno al 40-60%.

CONDIZIONI DI SUSCETTIVITA' ALL'INNESCO E ALLA PROPAGAZIONE DI INCENDI BOSCHIVI PREVISTE PER IL 22 OTTOBRE 2015

		BASSA	MEDIA	ALTA
NORD	VALLE D'AOSTA	AO		
	PIEMONTE	In tutte le province		
	LOMBARDIA	In tutte le province		
	TRENTINO A. A.	In tutte le province		
	VENETO	In tutte le province		
	FRIULI V. GIULIA	In tutte le province		
	LIGURIA	In tutte le province		
	EMILIA-ROMAGNA	In tutte le province		
CENTRO E SARDEGNA	TOSCANA	In tutte le province		
	UMBRIA	In tutte le province		
	MARCHE	In tutte le province		
	LAZIO	In tutte le province		
	ABRUZZO	In tutte le province		
	SARDEGNA	In tutte le province		
SUD E SICILIA	MOLISE	In tutte le province		
	CAMPANIA	In tutte le province		
	PUGLIA	In tutte le province		
	BASILICATA	In tutte le province		
	CALABRIA	In tutte le province		
	SICILIA	In tutte le province		

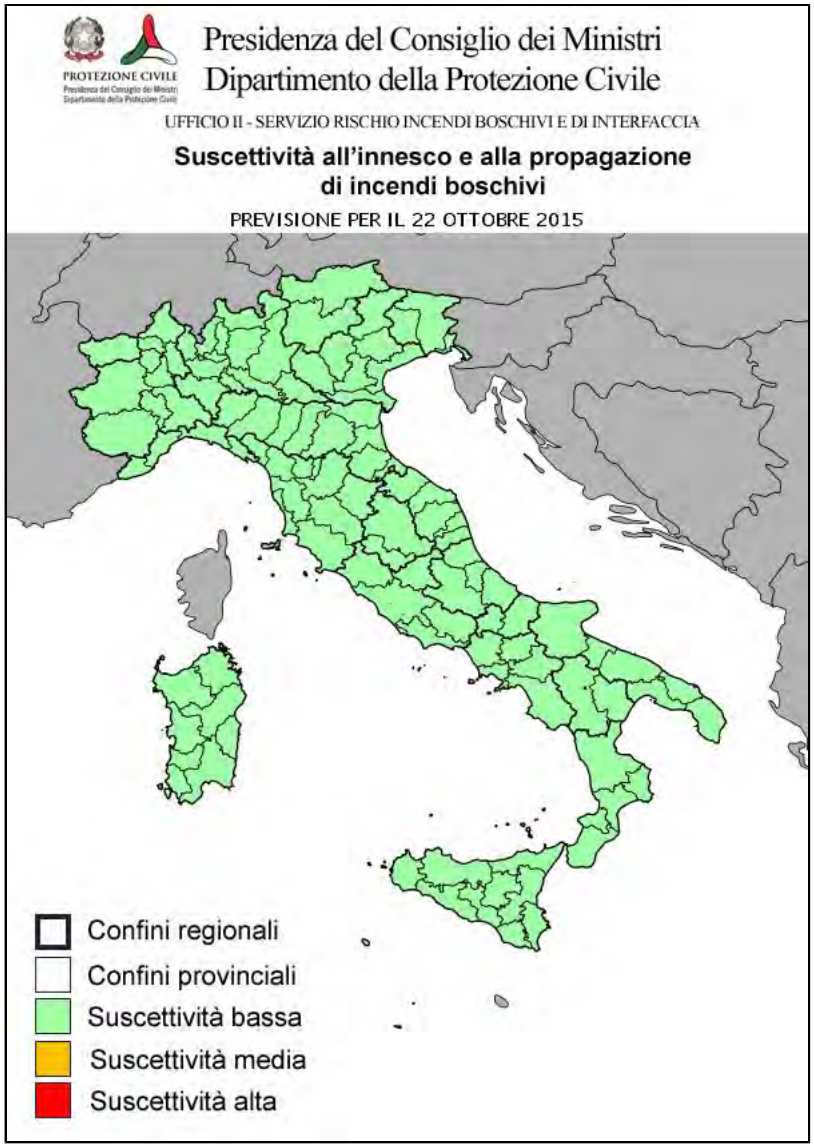

NOTE

CONDIZIONI DI SUSCETTIVITA' ALL'INNESCO E ALLA PROPAGAZIONE DI INCENDI BOSCHIVI PREVISTE PER IL 23 OTTOBRE 2015

		BASSA	MEDIA	ALTA
NORD	VALLE D'AOSTA	AO		
	PIEMONTE	In tutte le province		
	LOMBARDIA	In tutte le province		
	TRENTINO A. A.	In tutte le province		
	VENETO	In tutte le province		
	FRIULI V. GIULIA	In tutte le province		
	LIGURIA	In tutte le province		
	EMILIA-ROMAGNA	In tutte le province		
CENTRO E SARDEGNA	TOSCANA	In tutte le province		
	UMBRIA	In tutte le province		
	MARCHE	In tutte le province		
	LAZIO	In tutte le province		
	ABRUZZO	In tutte le province		
	SARDEGNA	In tutte le province		
SUD E SICILIA	MOLISE	In tutte le province		
	CAMPANIA	In tutte le province		
	PUGLIA	In tutte le province		
	BASILICATA	In tutte le province		
	CALABRIA	In tutte le province		
	SICILIA	In tutte le province		

NOTE

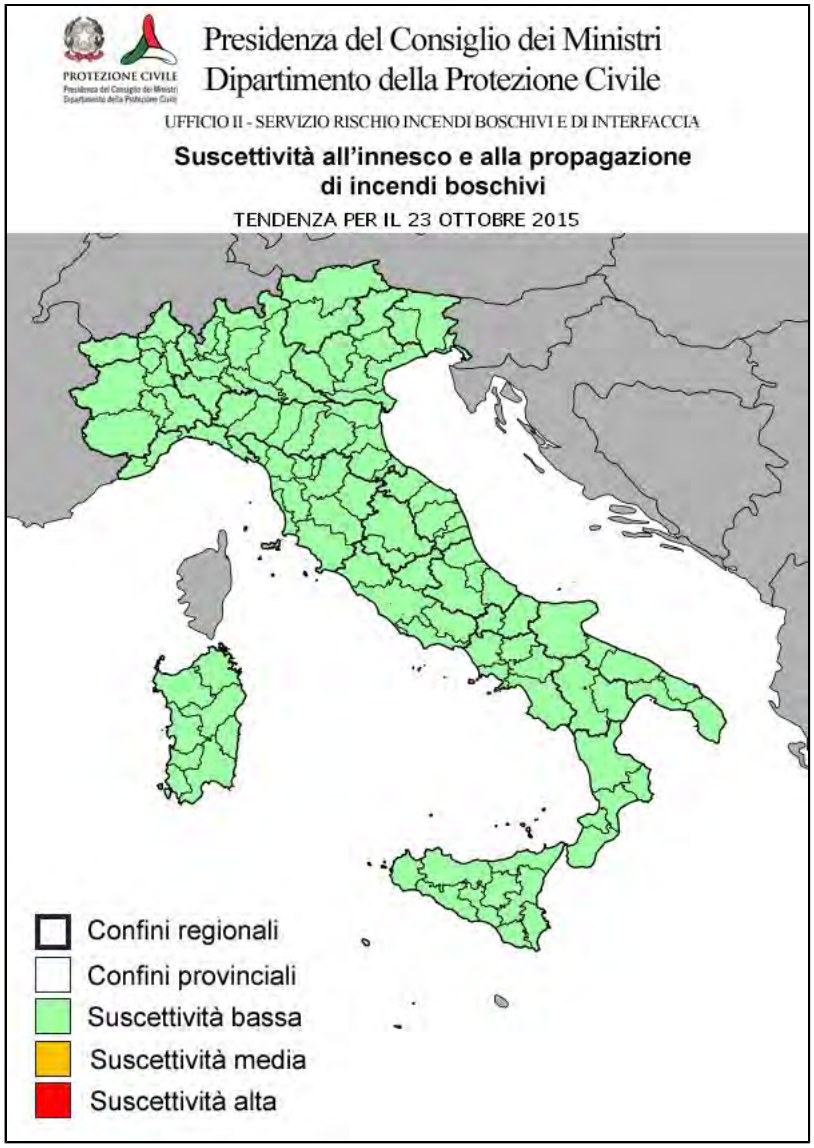

IL VICE CAPO DIPARTIMENTO
ANGELO BORRELLI

Presidenza del Consiglio dei Ministri

DIPARTIMENTO DELLA PROTEZIONE CIVILE
UFFICIO RISCHI IDROGEOLOGICI E ANTROPICI
SERVIZIO RISCHIO INCENDI BOSCHIVI E DI INTERFACCIA

INFORMATIVA N. 236/2015 ***emissione del 22/10/2015***

VISTA la Direttiva Presidente Consiglio dei Ministri 01/7/2011 recante 'Direttiva in materia di lotta attiva agli incendi boschivi' pubblicata nella G.U. n. 208 del 7/9/2011:

VISTO il Decreto attuativo del Capo del Dipartimento della Protezione Civile Rep n. 50 del 19/01/2012;

SULLA BASE dei modelli di analisi delle condizioni favorevoli all'innesco ed alla propagazione degli incendi boschivi in uso presso il Dipartimento della Protezione Civile;

SULLA BASE delle previsioni meteo del Servizio Centro Funzionale Centrale settore Meteo;

SULLA BASE degli elementi notiziari acquisiti;

TENUTO CONTO che il Bollettino di previsione nazionale incendi boschivi e' strutturato su scala provinciale e riporta lo scenario di previsione di natura probabilistica delle condizioni di suscettivita' all'innesco ed alla propagazione degli incendi boschivi, articolate su tre livelli cosi' definiti:

Suscettivita' bassa: ad innesco avvenuto, ancorche' poco probabile, l'incendio si propaghera' in maniera tale che dovrebbe essere fronteggiato con le sole forze ordinarie, comunque necessarie.
Suscettivita' media: ad innesco avvenuto, l'incendio si propaghera' in maniera tale da dover essere tempestivamente fronteggiato con forze ordinarie, altrimenti potrebbe essere necessario un dispiegamento di ulteriori forze per contrastarlo, rafforzando le squadre a terra ed impiegando piccoli e medi mezzi aerei.
Suscettivita' alta: ad innesco avvenuto, l'incendio si propaghera' in maniera tale da poter rapidamente raggiungere dimensioni e intensita' tali da renderlo difficilmente contrastabile con le sole forze ordinarie, ancorche' rinforzate, richiedendo il dispiegamento di ulteriori mezzi aerei.

SI EMETTE IL SEGUENTE

BOLLETTINO DI PREVISIONE NAZIONALE INCENDI BOSCHIVI

PREVISIONI METEO (fornite dal Servizio Centro Funzionale Centrale settore Meteo)

SITUAZIONE:una perturbazione sul Mediterraneo centrale determina ancora maltempo sulle regioni meridionali italiane associato ad generale rinforzo dei venti nord-orientali. Domani, con lo spostamento della saccatura verso il Mediterraneo orientale, residui fenomeni interesseranno le regioni meridionali, specie i settori ionici. Il resto del Paese, con la progressiva affermazione di un promontorio interciclonico, godrà di tempo stabile. Nel fine settimana l’alta pressione assicurerà tempo stabile su tutte le regioni, con un generale rialzo delle temperature massime e qualche banco di nebbia, nottetempo e al primo mattino, sulle pianure del nord.

Previsioni per il 23 OTTOBRE 2015

Nord
Precipitazioni: assenti o non rilevanti.
Venti: settentrionali ovunque, localmente forti sull'alto Adriatico; deboli o moderati altrove.
Temperature: senza variazioni di rilievo.
Umidità minima nei bassi strati: intorno al 20-30%.

Centro e Sardegna
Precipitazioni: assenti o non rilevanti.
Venti: da moderati a forti settentrionali ovunque, con rinforzi di burrasca in mattinata sulla Sardegna.
Temperature: senza variazioni di rilievo.
Umidità minima nei bassi strati: intorno al 30-40%.

Sud e Sicilia
Precipitazioni: residue piogge o rovesci su Puglia, Basilicata ionica, Calabria e Sicilia settentrionale ed orientale, assenti o non rilevanti altrove.
Venti: forti settentrionali ovunque, con rinforzi di burrasca sui versanti ionici.
Temperature: in lieve aumento.
Umidità minima nei bassi strati: intorno al 40-60%.

CONDIZIONI DI SUSCETTIVITA' ALL'INNESCO E ALLA PROPAGAZIONE DI INCENDI BOSCHIVI PREVISTE PER IL 23 OTTOBRE 2015

		BASSA	MEDIA	ALTA
NORD	VALLE D'AOSTA	AO		
	PIEMONTE	In tutte le province		
	LOMBARDIA	In tutte le province		
	TRENTINO A. A.	In tutte le province		
	VENETO	In tutte le province		
	FRIULI V. GIULIA	In tutte le province		
	LIGURIA	In tutte le province		
	EMILIA-ROMAGNA	In tutte le province		
CENTRO E SARDEGNA	TOSCANA	In tutte le province		
	UMBRIA	In tutte le province		
	MARCHE	In tutte le province		
	LAZIO	In tutte le province		
	ABRUZZO	In tutte le province		
	SARDEGNA	In tutte le province		
SUD E SICILIA	MOLISE	In tutte le province		
	CAMPANIA	In tutte le province		
	PUGLIA	In tutte le province		
	BASILICATA	In tutte le province		
	CALABRIA	In tutte le province		
	SICILIA	In tutte le province		

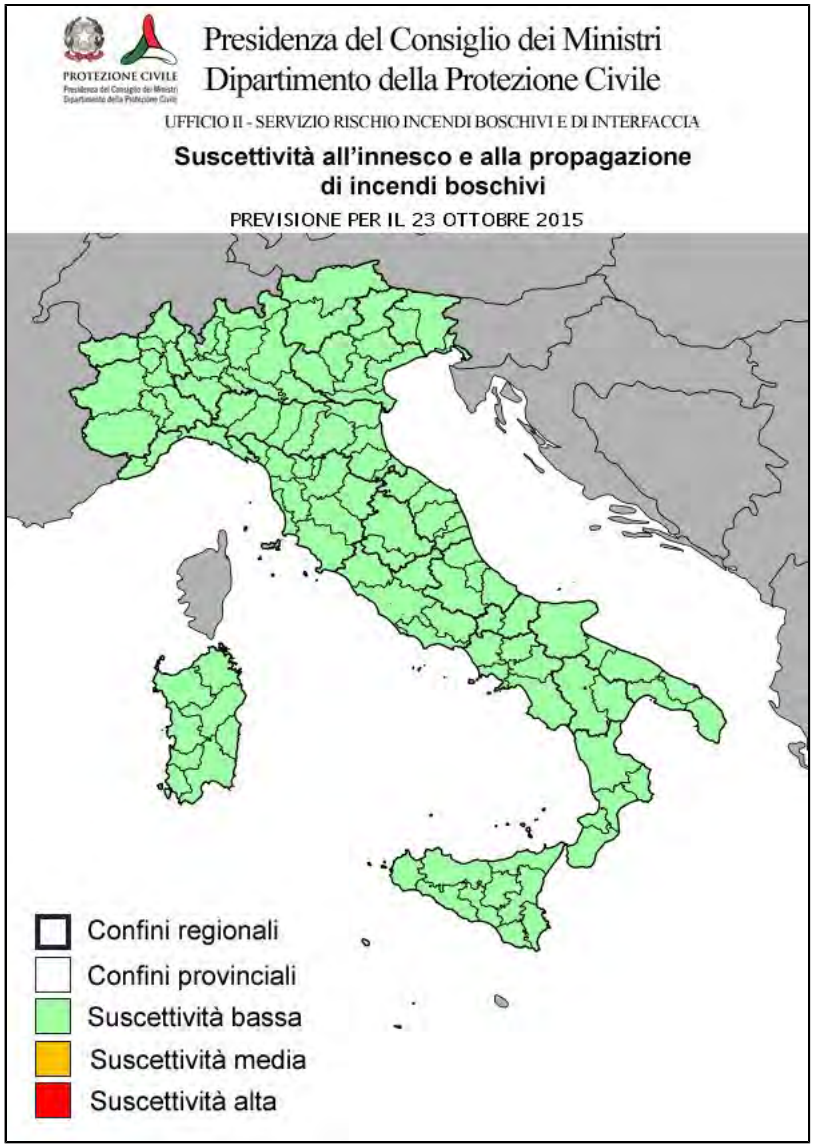

NOTE

CONDIZIONI DI SUSCETTIVITA' ALL'INNESCO E ALLA PROPAGAZIONE DI INCENDI BOSCHIVI PREVISTE PER IL 24 OTTOBRE 2015

		BASSA	MEDIA	ALTA
NORD	VALLE D'AOSTA	AO		
	PIEMONTE	In tutte le province		
	LOMBARDIA	In tutte le province		
	TRENTINO A. A.	In tutte le province		
	VENETO	In tutte le province		
	FRIULI V. GIULIA	In tutte le province		
	LIGURIA	In tutte le province		
	EMILIA-ROMAGNA	In tutte le province		
CENTRO E SARDEGNA	TOSCANA	In tutte le province		
	UMBRIA	In tutte le province		
	MARCHE	In tutte le province		
	LAZIO	In tutte le province		
	ABRUZZO	In tutte le province		
	SARDEGNA	In tutte le province		
SUD E SICILIA	MOLISE	In tutte le province		
	CAMPANIA	In tutte le province		
	PUGLIA	In tutte le province		
	BASILICATA	In tutte le province		
	CALABRIA	In tutte le province		
	SICILIA	In tutte le province		

NOTE

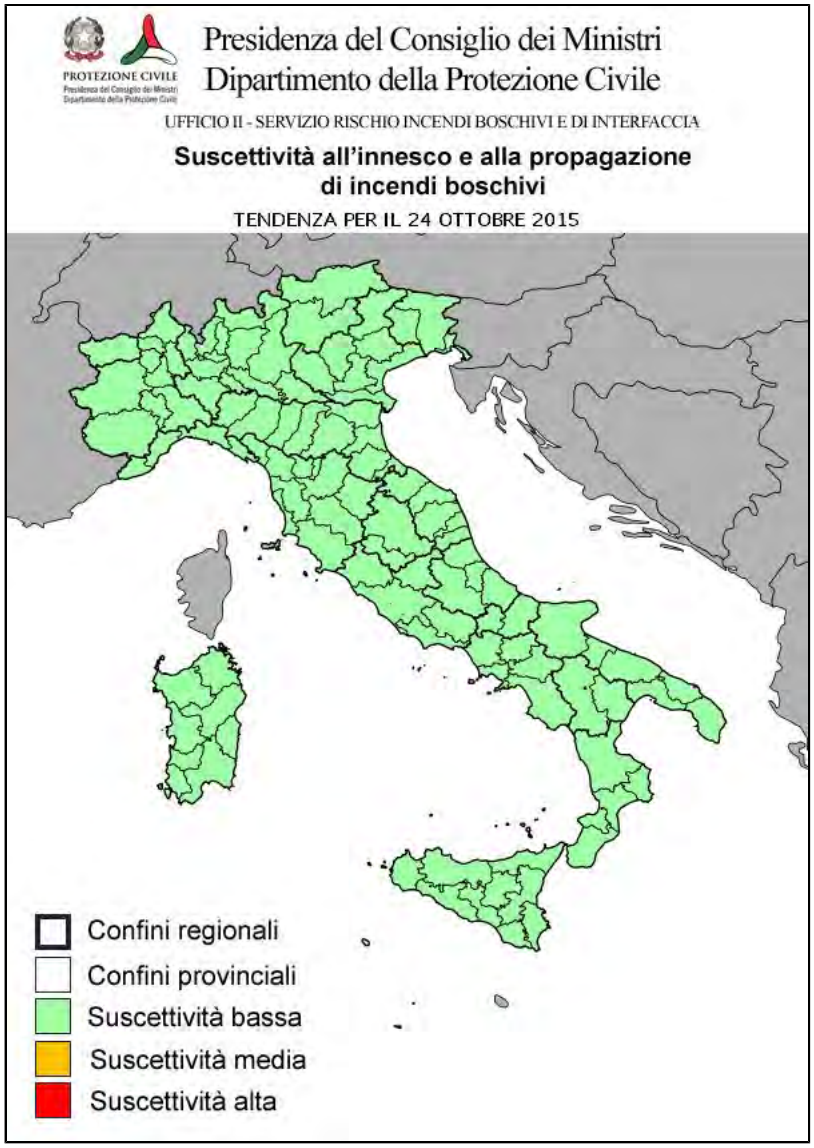

IL VICE CAPO DIPARTIMENTO
ANGELO BORRELLI

Presidenza del Consiglio dei Ministri

DIPARTIMENTO DELLA PROTEZIONE CIVILE
UFFICIO RISCHI IDROGEOLOGICI E ANTROPICI
SERVIZIO RISCHIO INCENDI BOSCHIVI E DI INTERFACCIA

INFORMATIVA N. 237/2015 ***emissione del 23/10/2015***

prossima emissione il 26/10/2015

VISTA la Direttiva Presidente Consiglio dei Ministri 01/7/2011 recante 'Direttiva in materia di lotta attiva agli incendi boschivi' pubblicata nella G.U. n. 208 del 7/9/2011:

VISTO il Decreto attuativo del Capo del Dipartimento della Protezione Civile Rep n. 50 del 19/01/2012;

SULLA BASE dei modelli di analisi delle condizioni favorevoli all'innesco ed alla propagazione degli incendi boschivi in uso presso il Dipartimento della Protezione Civile;

SULLA BASE delle previsioni meteo del Servizio Centro Funzionale Centrale settore Meteo;

SULLA BASE degli elementi notiziari acquisiti;

TENUTO CONTO che il Bollettino di previsione nazionale incendi boschivi e' strutturato su scala provinciale e riporta lo scenario di previsione di natura probabilistica delle condizioni di suscettivita' all'innesco ed alla propagazione degli incendi boschivi, articolate su tre livelli cosi' definiti:

Suscettivita' bassa: ad innesco avvenuto, ancorche' poco probabile, l'incendio si propaghera' in maniera tale che dovrebbe essere fronteggiato con le sole forze ordinarie, comunque necessarie.
Suscettivita' media: ad innesco avvenuto, l'incendio si propaghera' in maniera tale da dover essere tempestivamente fronteggiato con forze ordinarie, altrimenti potrebbe essere necessario un dispiegamento di ulteriori forze per contrastarlo, rafforzando le squadre a terra ed impiegando piccoli e medi mezzi aerei.
Suscettivita' alta: ad innesco avvenuto, l'incendio si propaghera' in maniera tale da poter rapidamente raggiungere dimensioni e intensita' tali da renderlo difficilmente contrastabile con le sole forze ordinarie, ancorche' rinforzate, richiedendo il dispiegamento di ulteriori mezzi aerei.

SI EMETTE IL SEGUENTE

BOLLETTINO DI PREVISIONE NAZIONALE INCENDI BOSCHIVI

PREVISIONI METEO (fornite dal Servizio Centro Funzionale Centrale settore Meteo)

SITUAZIONE:una perturbazione in movimento dallo Ionio al Mediterraneo orientale determinerà, ancora per oggi, residue precipitazioni sulle regioni meridionali italiane, specie sui settori ionici, con associata forte ventilazione dai quadranti settentrionali. Il resto del Paese, con la progressiva affermazione di un promontorio interciclonico, godrà di tempo stabile e soleggiato. Domani e domenica l'alta pressione assicurerà tempo stabile su tutte le regioni, con un generale rialzo delle temperature massime.

Previsioni per il 24 OTTOBRE 2015

Nord
Precipitazioni: assenti o non rilevanti.
Venti: deboli variabili, con qualche residuo rinforzo da nord al mattino su Liguria ed alto Adriatico.
Temperature: senza variazioni di rilievo.
Umidità minima nei bassi strati: intorno al 20-30%.

Centro e Sardegna
Precipitazioni: assenti o non rilevanti.
Venti: deboli o moderati settentrionali, tendenti a divenire di direzione variabile.
Temperature: senza variazioni di rilievo.
Umidità minima nei bassi strati: intorno al 30-40%.

Sud e Sicilia
Precipitazioni: assenti o non rilevanti.
Venti: forti settentrionali sulla Puglia e sui settori ionici, in graduale attenuazione; deboli o moderati settentrionali altrove.
Temperature: in aumento nei valori massimi.
Umidità minima nei bassi strati: intorno al 30-40%.

TENDENZA PER IL 25 OTTOBRE 2015
Tempo stabile ovunque. Venti deboli al centro-nord, moderati settentrionali al sud, moderati orientali sulla Sardegna meridionale. Temperature massime in generale aumento.

TENDENZA PER IL 26 OTTOBRE 2015
Sulla Sardegna prime piogge e temporale sui settori meridionali, tempo stabile altrove, con piogge serali sui settori tirrenici. Venti tendenti a forti da nord sulla Liguria, moderati da sud sulla Sardegna, deboli altrove.

CONDIZIONI DI SUSCETTIVITA' ALL'INNESCO E ALLA PROPAGAZIONE DI INCENDI BOSCHIVI PREVISTE PER IL 24 OTTOBRE 2015

		BASSA	MEDIA	ALTA
NORD	VALLE D'AOSTA	AO		
	PIEMONTE	In tutte le province		
	LOMBARDIA	In tutte le province		
	TRENTINO A. A.	In tutte le province		
	VENETO	In tutte le province		
	FRIULI V. GIULIA	In tutte le province		
	LIGURIA	In tutte le province		
	EMILIA-ROMAGNA	In tutte le province		
CENTRO E SARDEGNA	TOSCANA	In tutte le province		
	UMBRIA	In tutte le province		
	MARCHE	In tutte le province		
	LAZIO	In tutte le province		
	ABRUZZO	In tutte le province		
	SARDEGNA	In tutte le province		
SUD E SICILIA	MOLISE	In tutte le province		
	CAMPANIA	In tutte le province		
	PUGLIA	In tutte le province		
	BASILICATA	In tutte le province		
	CALABRIA	In tutte le province		
	SICILIA	In tutte le province		

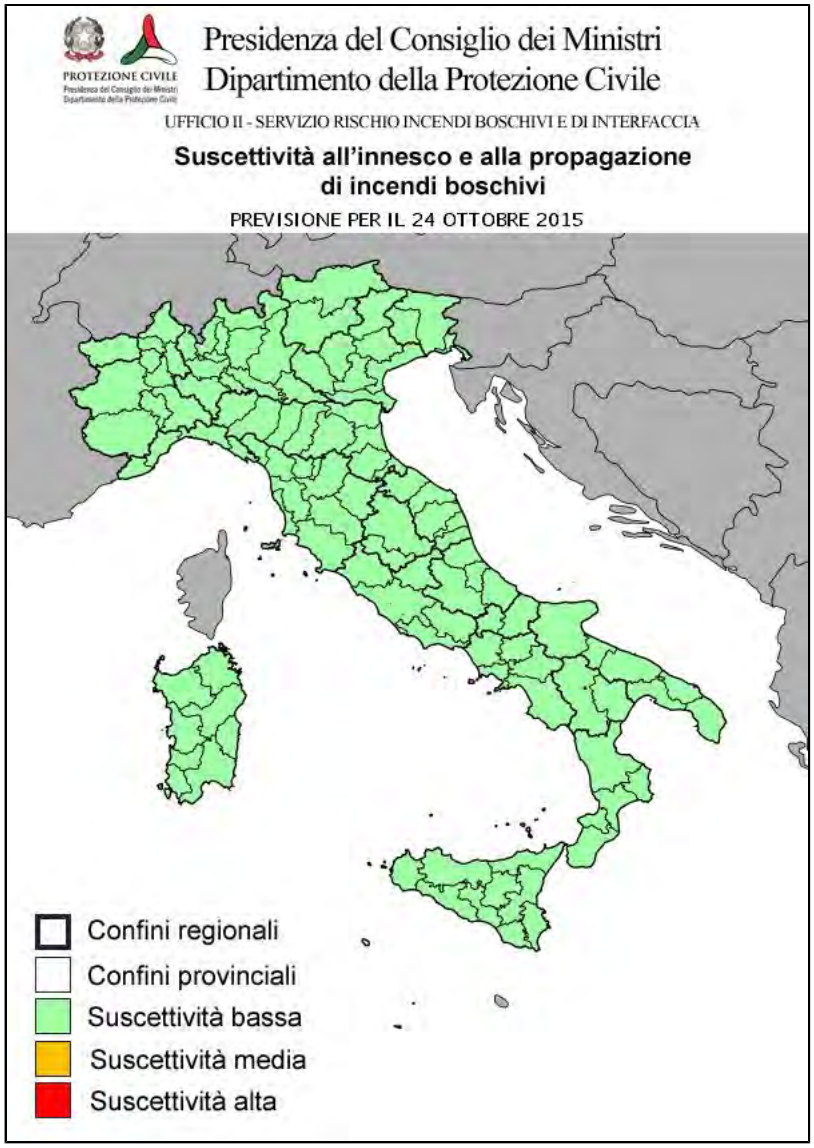

NOTE

CONDIZIONI DI SUSCETTIVITA' ALL'INNESCO E ALLA PROPAGAZIONE DI INCENDI BOSCHIVI PREVISTE PER IL 25 OTTOBRE 2015

		BASSA	MEDIA	ALTA
NORD	VALLE D'AOSTA	AO		
	PIEMONTE	In tutte le province		
	LOMBARDIA	In tutte le province		
	TRENTINO A. A.	In tutte le province		
	VENETO	In tutte le province		
	FRIULI V. GIULIA	In tutte le province		
	LIGURIA	In tutte le province		
	EMILIA-ROMAGNA	In tutte le province		
CENTRO E SARDEGNA	TOSCANA	In tutte le province		
	UMBRIA	In tutte le province		
	MARCHE	In tutte le province		
	LAZIO	In tutte le province		
	ABRUZZO	In tutte le province		
	SARDEGNA	In tutte le province		
SUD E SICILIA	MOLISE	In tutte le province		
	CAMPANIA	In tutte le province		
	PUGLIA	In tutte le province		
	BASILICATA	In tutte le province		
	CALABRIA	In tutte le province		
	SICILIA	In tutte le province		

NOTE Per la giornata di lunedì 26 ottobre 2015 non si prevedono variazioni delle condizioni di suscettività, rispetto alla tendenza per domenica 25 ottobre 2015.

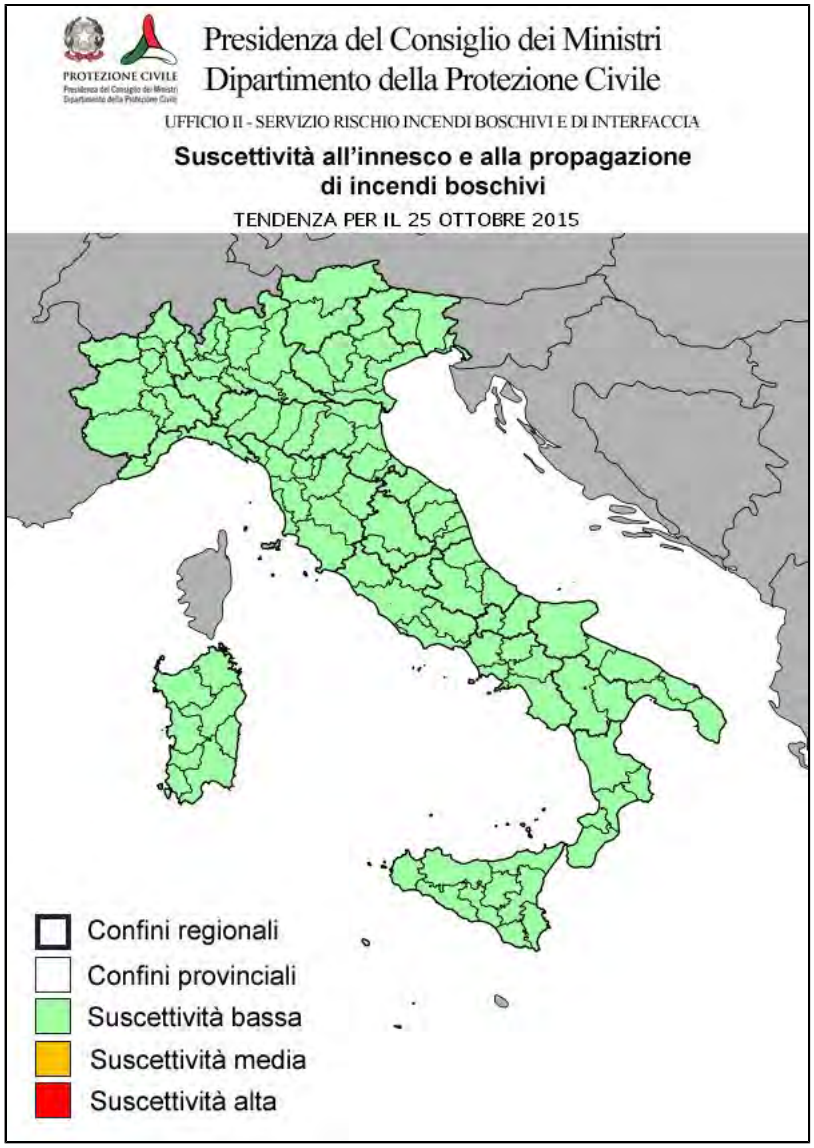

IL VICE CAPO DIPARTIMENTO
ANGELO BORRELLI

Presidenza del Consiglio dei Ministri

DIPARTIMENTO DELLA PROTEZIONE CIVILE
UFFICIO RISCHI IDROGEOLOGICI E ANTROPICI
SERVIZIO RISCHIO INCENDI BOSCHIVI E DI INTERFACCIA

INFORMATIVA N. 238/2015 ***emissione del 26/10/2015***

VISTA la Direttiva Presidente Consiglio dei Ministri 01/7/2011 recante 'Direttiva in materia di lotta attiva agli incendi boschivi' pubblicata nella G.U. n. 208 del 7/9/2011:

VISTO il Decreto attuativo del Capo del Dipartimento della Protezione Civile Rep n. 50 del 19/01/2012;

SULLA BASE dei modelli di analisi delle condizioni favorevoli all'innesco ed alla propagazione degli incendi boschivi in uso presso il Dipartimento della Protezione Civile;

SULLA BASE delle previsioni meteo del Servizio Centro Funzionale Centrale settore Meteo;

SULLA BASE degli elementi notiziari acquisiti;

TENUTO CONTO che il Bollettino di previsione nazionale incendi boschivi e' strutturato su scala provinciale e riporta lo scenario di previsione di natura probabilistica delle condizioni di suscettivita' all'innesco ed alla propagazione degli incendi boschivi, articolate su tre livelli cosi' definiti:

Suscettivita' bassa: ad innesco avvenuto, ancorche' poco probabile, l'incendio si propaghera' in maniera tale che dovrebbe essere fronteggiato con le sole forze ordinarie, comunque necessarie.
Suscettivita' media: ad innesco avvenuto, l'incendio si propaghera' in maniera tale da dover essere tempestivamente fronteggiato con forze ordinarie, altrimenti potrebbe essere necessario un dispiegamento di ulteriori forze per contrastarlo, rafforzando le squadre a terra ed impiegando piccoli e medi mezzi aerei.
Suscettivita' alta: ad innesco avvenuto, l'incendio si propaghera' in maniera tale da poter rapidamente raggiungere dimensioni e intensita' tali da renderlo difficilmente contrastabile con le sole forze ordinarie, ancorche' rinforzate, richiedendo il dispiegamento di ulteriori mezzi aerei.

SI EMETTE IL SEGUENTE

BOLLETTINO DI PREVISIONE NAZIONALE INCENDI BOSCHIVI

PREVISIONI METEO (fornite dal Servizio Centro Funzionale Centrale settore Meteo)

SITUAZIONE:una vasta area depressionaria sul vicino Atlantico tende gradualmente a progredire verso levante interessando, con il suo settore più avanzato, le regioni occidentali italiane. In tale contesto, nella giornata di oggi, sono attese le prime precipitazioni sulla Sardegna, in estensione verso i settori centrali tirrenici. Domani il calo del geopotenziale sulle regioni settentrionali, apporterà fenomeni d'instabilità anche al Nord-Ovest, in attesa, di un più generale peggioramento nelle successive giornate di mercoledì e giovedì.

Previsioni per il 27 OTTOBRE 2015

Nord
Precipitazioni: da sparse a diffuse, anche a carattere di rovescio o temporale, sulla Liguria; da isolate a sparse sul resto del Nord-Ovest e sull'Emilia Romagna, più significative su Piemonte meridionale ed aree appenniniche.
Venti: localmente forti settentrionali sulla Liguria, deboli in prevalenza dai quadranti orientali sulle altre regioni.
Temperature: senza variazioni di rilievo.
Umidità minima nei bassi strati: intorno al 40-50%.

Centro e Sardegna
Precipitazioni: da isolate a sparse, anche a carattere di rovescio o temporale, su Sardegna, Lazio, Umbria, Toscana e settori occidentali di Marche e Abruzzo, più significative sui settori costieri tirrenici e sull'isola.
Venti: da deboli a moderati dai quadranti meridionali su tutte le regioni, con locali rinforzi fino a forti sulle aree costiere tirreniche e sull'isola.
Temperature: senza variazioni di rilievo.
Umidità minima nei bassi strati: intorno al 40-50%.

Sud e Sicilia
Precipitazioni: isolate, anche a carattere di rovescio o breve temporale, sulla Sicilia.
Venti: da deboli a moderati dai quadranti meridionali su Sicilia, Calabria e coste della Campania; deboli variabili altrove.
Temperature: senza variazioni di rilievo.
Umidità minima nei bassi strati: intorno al 40-50%.

CONDIZIONI DI SUSCETTIVITA' ALL'INNESCO E ALLA PROPAGAZIONE DI INCENDI BOSCHIVI PREVISTE PER IL 27 OTTOBRE 2015

		BASSA	MEDIA	ALTA
NORD	VALLE D'AOSTA	AO		
	PIEMONTE	In tutte le province		
	LOMBARDIA	In tutte le province		
	TRENTINO A. A.	In tutte le province		
	VENETO	In tutte le province		
	FRIULI V. GIULIA	In tutte le province		
	LIGURIA	In tutte le province		
	EMILIA-ROMAGNA	In tutte le province		
CENTRO E SARDEGNA	TOSCANA	In tutte le province		
	UMBRIA	In tutte le province		
	MARCHE	In tutte le province		
	LAZIO	In tutte le province		
	ABRUZZO	In tutte le province		
	SARDEGNA	In tutte le province		
SUD E SICILIA	MOLISE	In tutte le province		
	CAMPANIA	In tutte le province		
	PUGLIA	In tutte le province		
	BASILICATA	In tutte le province		
	CALABRIA	In tutte le province		
	SICILIA	In tutte le province		

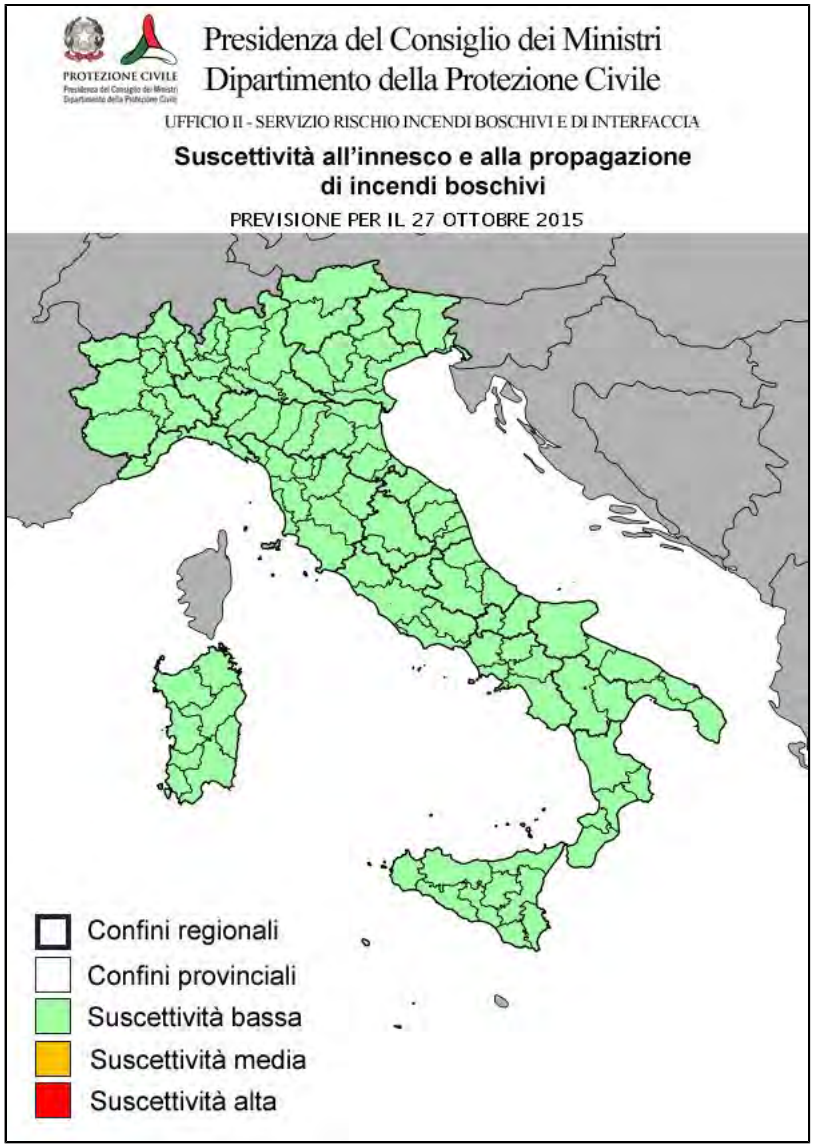

NOTE

CONDIZIONI DI SUSCETTIVITA' ALL'INNESCO E ALLA PROPAGAZIONE DI INCENDI BOSCHIVI PREVISTE PER IL 28 OTTOBRE 2015

		BASSA	MEDIA	ALTA
NORD	VALLE D'AOSTA	AO		
	PIEMONTE	In tutte le province		
	LOMBARDIA	In tutte le province		
	TRENTINO A. A.	In tutte le province		
	VENETO	In tutte le province		
	FRIULI V. GIULIA	In tutte le province		
	LIGURIA	In tutte le province		
	EMILIA-ROMAGNA	In tutte le province		
CENTRO E SARDEGNA	TOSCANA	In tutte le province		
	UMBRIA	In tutte le province		
	MARCHE	In tutte le province		
	LAZIO	In tutte le province		
	ABRUZZO	In tutte le province		
	SARDEGNA	In tutte le province		
SUD E SICILIA	MOLISE	In tutte le province		
	CAMPANIA	In tutte le province		
	PUGLIA	In tutte le province		
	BASILICATA	In tutte le province		
	CALABRIA	In tutte le province		
	SICILIA	In tutte le province		

NOTE

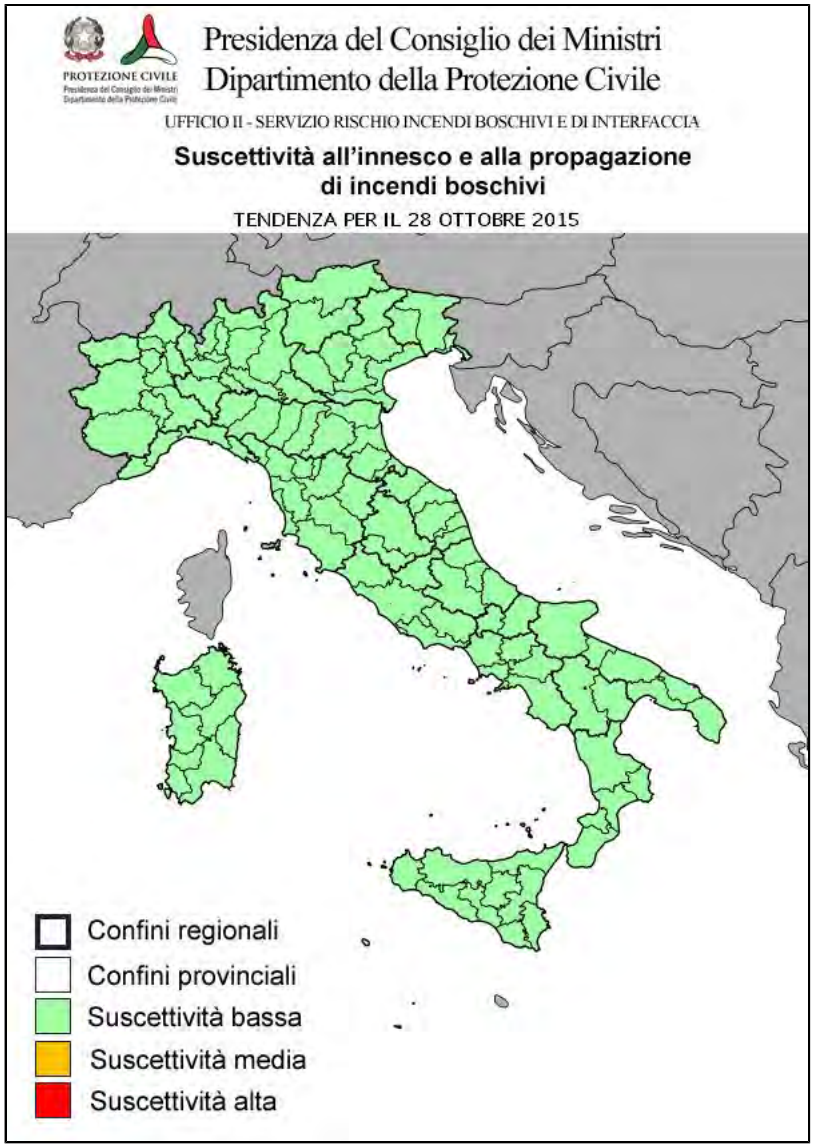

IL VICE CAPO DIPARTIMENTO
ANGELO BORRELLI

Presidenza del Consiglio dei Ministri

DIPARTIMENTO DELLA PROTEZIONE CIVILE
UFFICIO RISCHI IDROGEOLOGICI E ANTROPICI
SERVIZIO RISCHIO INCENDI BOSCHIVI E DI INTERFACCIA

INFORMATIVA N. 239/2015 ***emissione del 27/10/2015***

VISTA la Direttiva Presidente Consiglio dei Ministri 01/7/2011 recante 'Direttiva in materia di lotta attiva agli incendi boschivi' pubblicata nella G.U. n. 208 del 7/9/2011:

VISTO il Decreto attuativo del Capo del Dipartimento della Protezione Civile Rep n. 50 del 19/01/2012;

SULLA BASE dei modelli di analisi delle condizioni favorevoli all'innesco ed alla propagazione degli incendi boschivi in uso presso il Dipartimento della Protezione Civile;

SULLA BASE delle previsioni meteo del Servizio Centro Funzionale Centrale settore Meteo;

SULLA BASE degli elementi notiziari acquisiti;

TENUTO CONTO che il Bollettino di previsione nazionale incendi boschivi e' strutturato su scala provinciale e riporta lo scenario di previsione di natura probabilistica delle condizioni di suscettivita' all'innesco ed alla propagazione degli incendi boschivi, articolate su tre livelli cosi' definiti:

Suscettivita' bassa: ad innesco avvenuto, ancorche' poco probabile, l'incendio si propaghera' in maniera tale che dovrebbe essere fronteggiato con le sole forze ordinarie, comunque necessarie.
Suscettivita' media: ad innesco avvenuto, l'incendio si propaghera' in maniera tale da dover essere tempestivamente fronteggiato con forze ordinarie, altrimenti potrebbe essere necessario un dispiegamento di ulteriori forze per contrastarlo, rafforzando le squadre a terra ed impiegando piccoli e medi mezzi aerei.
Suscettivita' alta: ad innesco avvenuto, l'incendio si propaghera' in maniera tale da poter rapidamente raggiungere dimensioni e intensita' tali da renderlo difficilmente contrastabile con le sole forze ordinarie, ancorche' rinforzate, richiedendo il dispiegamento di ulteriori mezzi aerei.

SI EMETTE IL SEGUENTE

BOLLETTINO DI PREVISIONE NAZIONALE INCENDI BOSCHIVI

PREVISIONI METEO (fornite dal Servizio Centro Funzionale Centrale settore Meteo)

SITUAZIONE:una vasta area depressionaria, posizionata sull'Europa occidentale, tende gradualmente a progredire verso levante interessando, con il suo settore più avanzato, le regioni occidentali italiane; dal pomeriggio sono attese precipitazioni su Sardegna, Liguria, Toscana e marginalmente su Lazio e Sicilia, in estensione ed intensificazione, nel corso della successiva notte, verso le restanti regioni centro-settentrionali. Domani diffuso maltempo su tutto il Paese con precipitazioni che tenderanno a localizzarsi, nella successiva giornata di giovedì, sulle regioni settentrionali e sull'estremo Sud.

Previsioni per il 28 OTTOBRE 2015

Nord
Precipitazioni: da sparse a diffuse, anche a carattere di rovescio o temporale, specie su Liguria ed settori montuosi dell'Emilia-Romagna.
Venti: forti settentrionali sulla Liguria, deboli variabili sulle altre zone.
Temperature: senza variazioni di rilievo.
Umidità minima nei bassi strati: intorno al 40-50%.

Centro e Sardegna
Precipitazioni: da isolate a sparse, anche a carattere di rovescio o temporale, più intense ed abbondanti sulla Toscana.
Venti: moderati dai quadranti meridionali con rinforzi fino a tesi sulla Sardegna, deboli o moderati sulle altre regioni.
Temperature: senza variazioni di rilievo.
Umidità minima nei bassi strati: intorno al 40-50%.

Sud e Sicilia
Precipitazioni: isolate dal pomeriggio, anche a carattere di breve rovescio.
Venti: deboli meridionali, con rinforzi dalla serata su Sicilia e Puglia.
Temperature: senza variazioni di rilievo.
Umidità minima nei bassi strati: intorno al 40-50%.

CONDIZIONI DI SUSCETTIVITA' ALL'INNESCO E ALLA PROPAGAZIONE DI INCENDI BOSCHIVI PREVISTE PER IL 28 OTTOBRE 2015

		BASSA	MEDIA	ALTA
NORD	VALLE D'AOSTA	AO		
	PIEMONTE	In tutte le province		
	LOMBARDIA	In tutte le province		
	TRENTINO A. A.	In tutte le province		
	VENETO	In tutte le province		
	FRIULI V. GIULIA	In tutte le province		
	LIGURIA	In tutte le province		
	EMILIA-ROMAGNA	In tutte le province		
CENTRO E SARDEGNA	TOSCANA	In tutte le province		
	UMBRIA	In tutte le province		
	MARCHE	In tutte le province		
	LAZIO	In tutte le province		
	ABRUZZO	In tutte le province		
	SARDEGNA	In tutte le province		
SUD E SICILIA	MOLISE	In tutte le province		
	CAMPANIA	In tutte le province		
	PUGLIA	In tutte le province		
	BASILICATA	In tutte le province		
	CALABRIA	In tutte le province		
	SICILIA	In tutte le province		

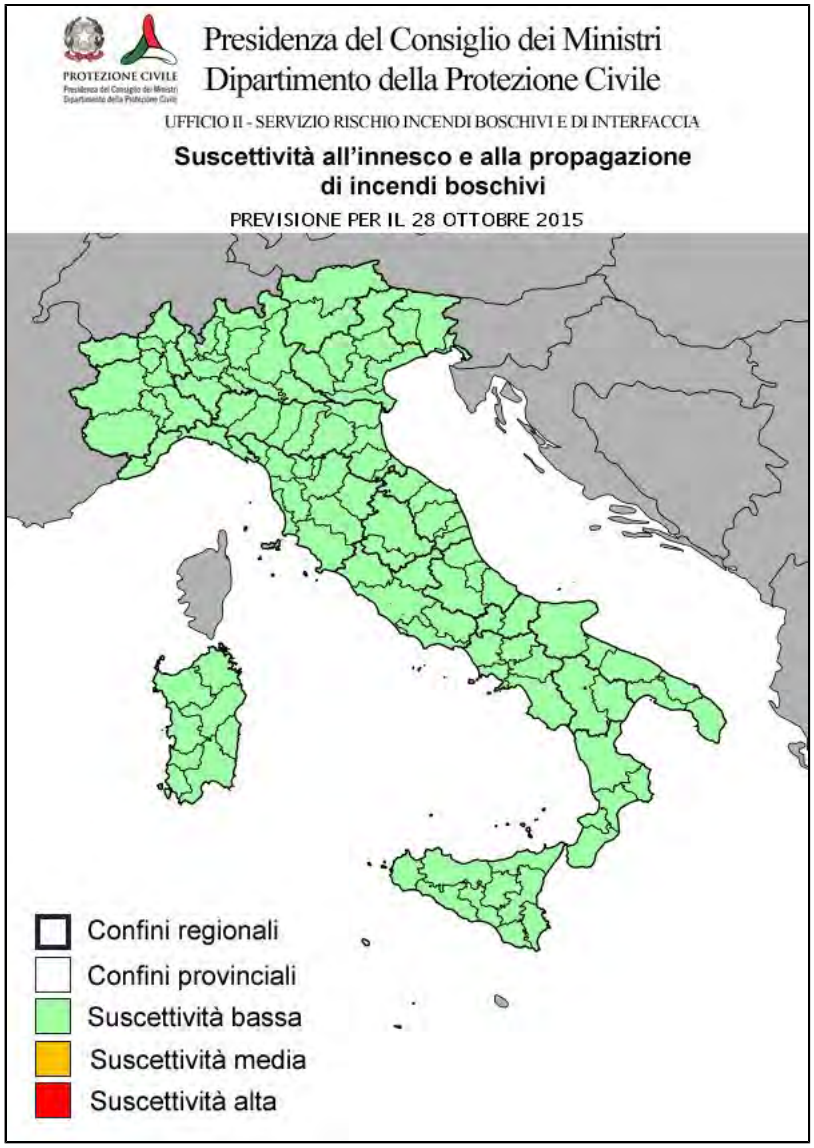

NOTE

CONDIZIONI DI SUSCETTIVITA' ALL'INNESCO E ALLA PROPAGAZIONE DI INCENDI BOSCHIVI PREVISTE PER IL 29 OTTOBRE 2015

		BASSA	MEDIA	ALTA
NORD	VALLE D'AOSTA	AO		
	PIEMONTE	In tutte le province		
	LOMBARDIA	In tutte le province		
	TRENTINO A. A.	In tutte le province		
	VENETO	In tutte le province		
	FRIULI V. GIULIA	In tutte le province		
	LIGURIA	In tutte le province		
	EMILIA-ROMAGNA	In tutte le province		
CENTRO E SARDEGNA	TOSCANA	In tutte le province		
	UMBRIA	In tutte le province		
	MARCHE	In tutte le province		
	LAZIO	In tutte le province		
	ABRUZZO	In tutte le province		
	SARDEGNA	In tutte le province		
SUD E SICILIA	MOLISE	In tutte le province		
	CAMPANIA	In tutte le province		
	PUGLIA	In tutte le province		
	BASILICATA	In tutte le province		
	CALABRIA	In tutte le province		
	SICILIA	In tutte le province		

NOTE

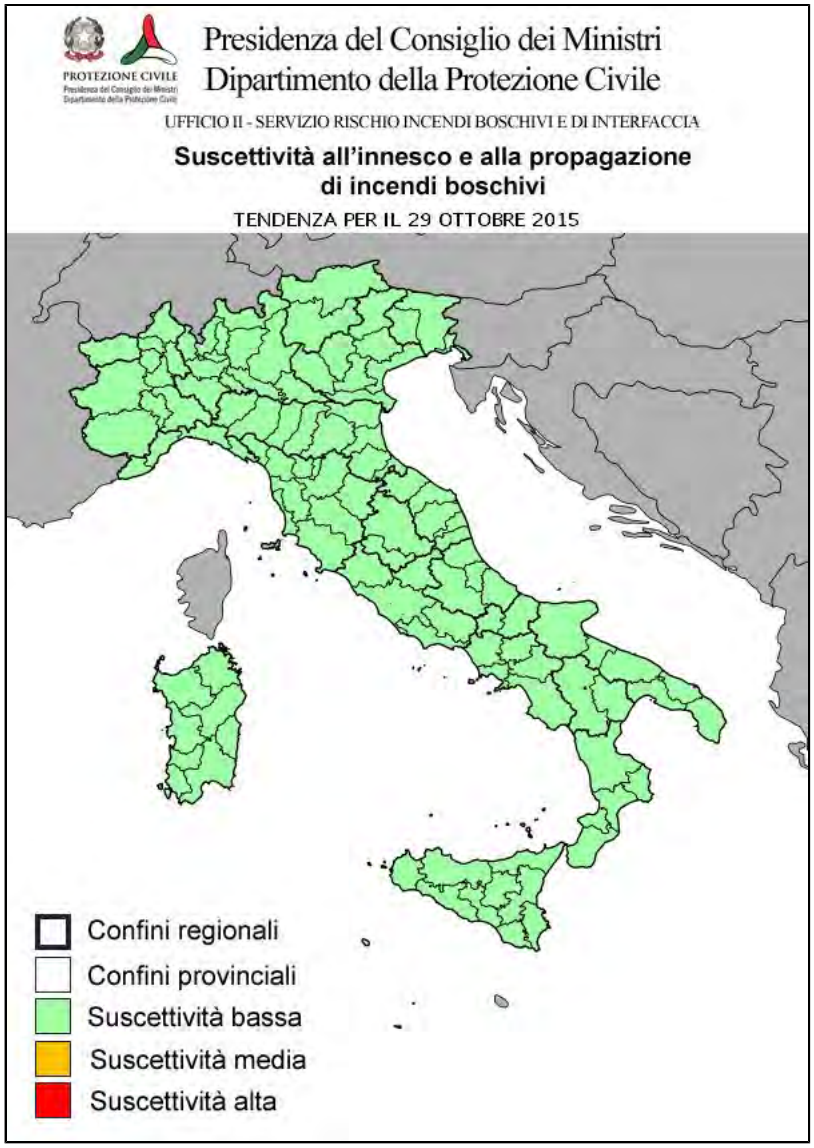

IL DIRETTORE DELL'UFFICIO
F.to Roberto Oreficini Rosi

Presidenza del Consiglio dei Ministri

DIPARTIMENTO DELLA PROTEZIONE CIVILE
UFFICIO RISCHI IDROGEOLOGICI E ANTROPICI
SERVIZIO RISCHIO INCENDI BOSCHIVI E DI INTERFACCIA

INFORMATIVA N. 240/2015 ***emissione del 28/10/2015***

VISTA la Direttiva Presidente Consiglio dei Ministri 01/7/2011 recante 'Direttiva in materia di lotta attiva agli incendi boschivi' pubblicata nella G.U. n. 208 del 7/9/2011:

VISTO il Decreto attuativo del Capo del Dipartimento della Protezione Civile Rep n. 50 del 19/01/2012;

SULLA BASE dei modelli di analisi delle condizioni favorevoli all'innesco ed alla propagazione degli incendi boschivi in uso presso il Dipartimento della Protezione Civile;

SULLA BASE delle previsioni meteo del Servizio Centro Funzionale Centrale settore Meteo;

SULLA BASE degli elementi notiziari acquisiti;

TENUTO CONTO che il Bollettino di previsione nazionale incendi boschivi e' strutturato su scala provinciale e riporta lo scenario di previsione di natura probabilistica delle condizioni di suscettivita' all'innesco ed alla propagazione degli incendi boschivi, articolate su tre livelli cosi' definiti:

Suscettivita' bassa: ad innesco avvenuto, ancorche' poco probabile, l'incendio si propaghera' in maniera tale che dovrebbe essere fronteggiato con le sole forze ordinarie, comunque necessarie.
Suscettivita' media: ad innesco avvenuto, l'incendio si propaghera' in maniera tale da dover essere tempestivamente fronteggiato con forze ordinarie, altrimenti potrebbe essere necessario un dispiegamento di ulteriori forze per contrastarlo, rafforzando le squadre a terra ed impiegando piccoli e medi mezzi aerei.
Suscettivita' alta: ad innesco avvenuto, l'incendio si propaghera' in maniera tale da poter rapidamente raggiungere dimensioni e intensita' tali da renderlo difficilmente contrastabile con le sole forze ordinarie, ancorche' rinforzate, richiedendo il dispiegamento di ulteriori mezzi aerei.

SI EMETTE IL SEGUENTE

BOLLETTINO DI PREVISIONE NAZIONALE INCENDI BOSCHIVI

PREVISIONI METEO (fornite dal Servizio Centro Funzionale Centrale settore Meteo)

SITUAZIONE:una vasta area depressionaria in ingresso sul Mediterraneo occidentale dal Golfo del Leone sarà responsabile, oggi, delle precipitazioni su gran parte delle regioni del Nord e sui settori tirrenici. Da domani, l'ulteriore approfondimento della struttura barica, la quale transiterà gradualmente dal Mar Ligure verso il Tirreno meridionale, determinerà sul nostro Paese un diffuso maltempo che interesserà anche il Centro-Sud.

Previsioni per il 29 OTTOBRE 2015

Nord

Precipitazioni: da sparse a diffuse, anche a carattere di rovescio o temporale, su tutte le regioni con fenomeni più intensi su Lombardia e Triveneto. Tendenza dal primo pomeriggio a rapida attenuazione della fenomenologia a partire da Piemonte e Liguria, in estensione a tutte le regioni.
Venti: moderati a prevalente componente settentrionale con rinforzi su Liguria e di Bora sul Golfo di Trieste.
Temperature: senza variazioni di rilievo.
Umidità minima nei bassi strati: intorno al 55-75%.

Centro e Sardegna

Precipitazioni: isolati rovesci o brevi temporali sulla Sardegna. Sparse su tutte le regioni peninsulari, anche a carattere di rovescio o temporale; in sensibile attenuazione dal tardo pomeriggio-sera sulle regioni del versante tirrenico.
Venti: da moderati a localmente forti occidentali sulla Sardegna; da deboli a temporaneamente moderati, in prevalenza meridionali altrove, ma con tendenza a ruotare dai quadranti settentrionali a partire da Marche e Toscana, intensificando localmente.
Temperature: senza variazioni di rilievo.
Umidità minima nei bassi strati: intorno al 45-55% sulla Sardegna, al 60-70% altrove.

Sud e Sicilia

Precipitazioni: da sparse a diffuse, anche a carattere di rovescio o temporale.
Venti: da moderati a localmente forti occidentali sulla Sicilia; moderati meridionali sulle regioni ioniche; deboli occidentali altrove.
Temperature: in locale sensibile aumento le minime sulle regioni peninsulari; senza variazioni di rilievo le massime.
Umidità minima nei bassi strati: intorno al 60-70%.

CONDIZIONI DI SUSCETTIVITA' ALL'INNESCO E ALLA PROPAGAZIONE DI INCENDI BOSCHIVI PREVISTE PER IL 29 OTTOBRE 2015

		BASSA	MEDIA	ALTA
NORD	VALLE D'AOSTA	AO		
	PIEMONTE	In tutte le province		
	LOMBARDIA	In tutte le province		
	TRENTINO A. A.	In tutte le province		
	VENETO	In tutte le province		
	FRIULI V. GIULIA	In tutte le province		
	LIGURIA	In tutte le province		
	EMILIA-ROMAGNA	In tutte le province		
CENTRO E SARDEGNA	TOSCANA	In tutte le province		
	UMBRIA	In tutte le province		
	MARCHE	In tutte le province		
	LAZIO	In tutte le province		
	ABRUZZO	In tutte le province		
	SARDEGNA	In tutte le province		
SUD E SICILIA	MOLISE	In tutte le province		
	CAMPANIA	In tutte le province		
	PUGLIA	In tutte le province		
	BASILICATA	In tutte le province		
	CALABRIA	In tutte le province		
	SICILIA	In tutte le province		

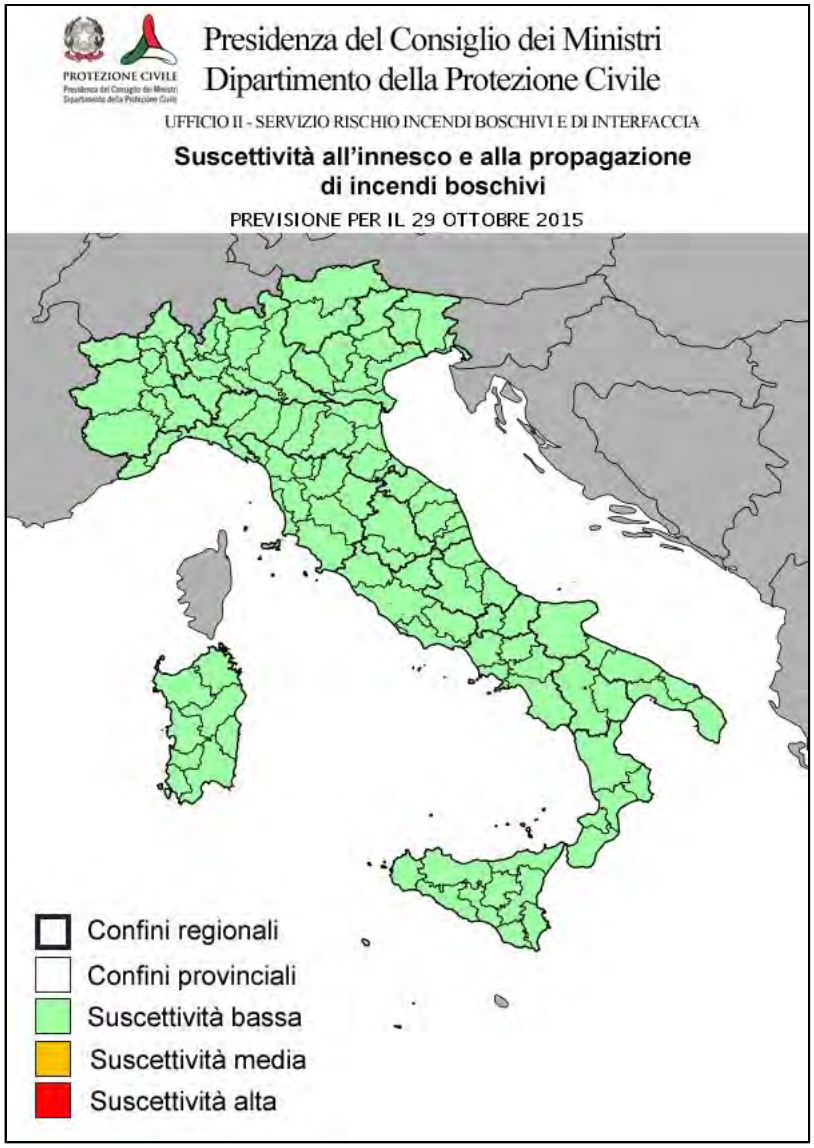

NOTE

CONDIZIONI DI SUSCETTIVITA' ALL'INNESCO E ALLA PROPAGAZIONE DI INCENDI BOSCHIVI PREVISTE PER IL 30 OTTOBRE 2015

		BASSA	MEDIA	ALTA
NORD	VALLE D'AOSTA	AO		
	PIEMONTE	In tutte le province		
	LOMBARDIA	In tutte le province		
	TRENTINO A. A.	In tutte le province		
	VENETO	In tutte le province		
	FRIULI V. GIULIA	In tutte le province		
	LIGURIA	In tutte le province		
	EMILIA-ROMAGNA	In tutte le province		
CENTRO E SARDEGNA	TOSCANA	In tutte le province		
	UMBRIA	In tutte le province		
	MARCHE	In tutte le province		
	LAZIO	In tutte le province		
	ABRUZZO	In tutte le province		
	SARDEGNA	In tutte le province		
SUD E SICILIA	MOLISE	In tutte le province		
	CAMPANIA	In tutte le province		
	PUGLIA	In tutte le province		
	BASILICATA	In tutte le province		
	CALABRIA	In tutte le province		
	SICILIA	In tutte le province		

NOTE

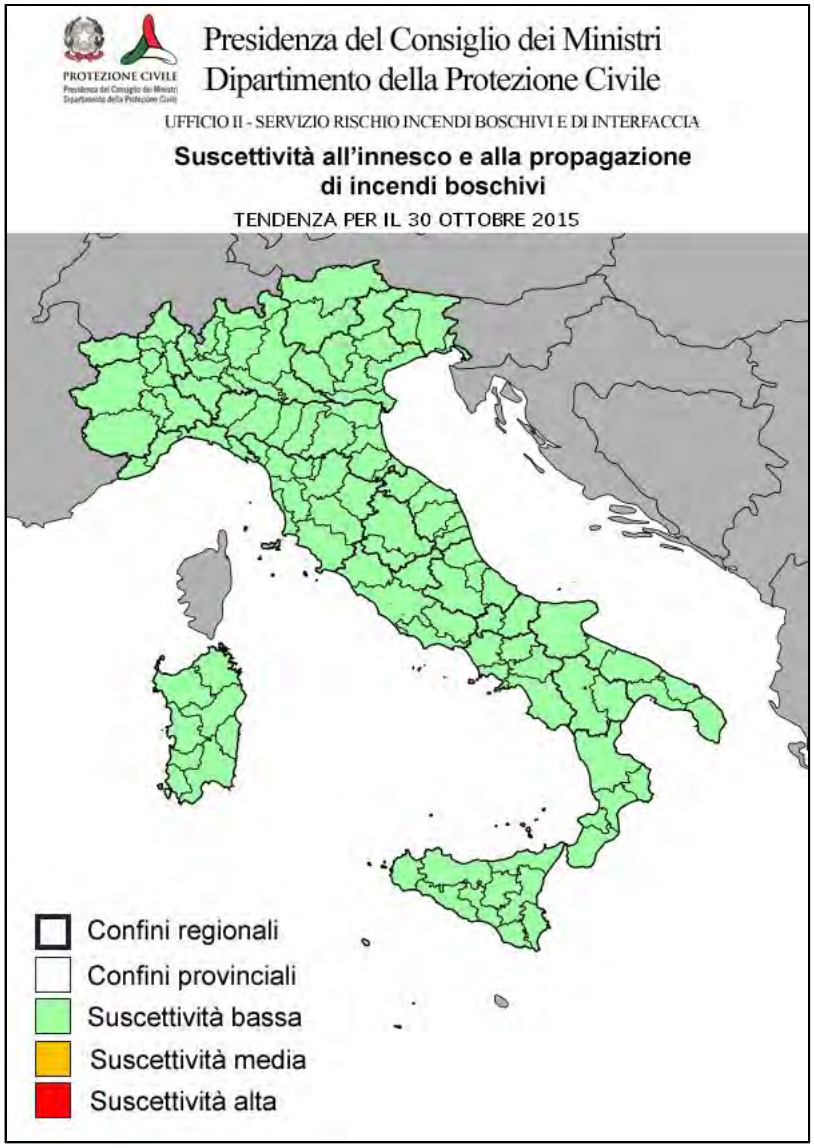

IL DIRETTORE DELL'UFFICIO
F.to Roberto Oreficini Rosi

Presidenza del Consiglio dei Ministri

DIPARTIMENTO DELLA PROTEZIONE CIVILE
UFFICIO RISCHI IDROGEOLOGICI E ANTROPICI
SERVIZIO RISCHIO INCENDI BOSCHIVI E DI INTERFACCIA

INFORMATIVA N. 241/2015 ***emissione del 29/10/2015***

VISTA la Direttiva Presidente Consiglio dei Ministri 01/7/2011 recante 'Direttiva in materia di lotta attiva agli incendi boschivi' pubblicata nella G.U. n. 208 del 7/9/2011:

VISTO il Decreto attuativo del Capo del Dipartimento della Protezione Civile Rep n. 50 del 19/01/2012;

SULLA BASE dei modelli di analisi delle condizioni favorevoli all'innesco ed alla propagazione degli incendi boschivi in uso presso il Dipartimento della Protezione Civile;

SULLA BASE delle previsioni meteo del Servizio Centro Funzionale Centrale settore Meteo;

SULLA BASE degli elementi notiziari acquisiti;

TENUTO CONTO che il Bollettino di previsione nazionale incendi boschivi e' strutturato su scala provinciale e riporta lo scenario di previsione di natura probabilistica delle condizioni di suscettivita' all'innesco ed alla propagazione degli incendi boschivi, articolate su tre livelli cosi' definiti:

Suscettivita' bassa: ad innesco avvenuto, ancorche' poco probabile, l'incendio si propaghera' in maniera tale che dovrebbe essere fronteggiato con le sole forze ordinarie, comunque necessarie.
Suscettivita' media: ad innesco avvenuto, l'incendio si propaghera' in maniera tale da dover essere tempestivamente fronteggiato con forze ordinarie, altrimenti potrebbe essere necessario un dispiegamento di ulteriori forze per contrastarlo, rafforzando le squadre a terra ed impiegando piccoli e medi mezzi aerei.
Suscettivita' alta: ad innesco avvenuto, l'incendio si propaghera' in maniera tale da poter rapidamente raggiungere dimensioni e intensita' tali da renderlo difficilmente contrastabile con le sole forze ordinarie, ancorche' rinforzate, richiedendo il dispiegamento di ulteriori mezzi aerei.

SI EMETTE IL SEGUENTE

BOLLETTINO DI PREVISIONE NAZIONALE INCENDI BOSCHIVI

PREVISIONI METEO (fornite dal Servizio Centro Funzionale Centrale settore Meteo)

SITUAZIONE:una struttura depressionaria sull'Italia determinerà ancora per oggi diffuso maltempo su tutto il Paese. Domani, con lo spostamento della struttura barica sul Mediterraneo centrale, saranno soprattutto le regioni meridionali a subire intenso maltempo, in misura minore le regioni centrali-adriatiche; il resto del Paese godrà degli effetti benefici di un vasto promontorio in fase di consolidamento su Europa centro-occidentale. Sabato e domenica ancora maltempo intenso al sud con precipitazioni abbondanti su tutte le zone ioniche.

Previsioni per il 30 OTTOBRE 2015

Nord
Precipitazioni: assenti o non rilevanti.
Venti: da deboli a moderati a prevalente componente settentrionale, con rinforzi sull'Emilia-Romagna e Liguria.
Temperature: senza variazioni di rilievo.
Umidità minima nei bassi strati: intorno al 50-60%.

Centro e Sardegna
Precipitazioni: isolati rovesci o brevi temporali sulle regioni adriatiche; assenti o non rilevanti altrove.
Venti: moderati a prevalente componente nord-orientale con temporanei rinforzi su Sardegna e coste adriatiche.
Temperature: senza variazioni di rilievo.
Umidità minima nei bassi strati: intorno al 50-70% sulla Sardegna, 60-70% altrove.

Sud e Sicilia
Precipitazioni: da sparse a diffuse, anche a carattere di rovescio o temporale, su Puglia, Calabria e Basilicata. Isolate, anche a carattere di rovescio o breve temporale su Campania e Sicilia.
Venti: da moderati a localmente forti nord-orientali sulla Sicilia; forti meridionali tendenti a ruotare da sud-est e a rinforzare fino a burrasca sulla Puglia e sulla Calabria; moderati orientali altrove.
Temperature: in locale sensibile aumento le minime sulle regioni peninsulari; senza variazioni di rilievo le massime.
Umidità minima nei bassi strati: intorno al 60-80%.

CONDIZIONI DI SUSCETTIVITA' ALL'INNESCO E ALLA PROPAGAZIONE DI INCENDI BOSCHIVI PREVISTE PER IL 30 OTTOBRE 2015

		BASSA	MEDIA	ALTA
NORD	VALLE D'AOSTA	AO		
	PIEMONTE	In tutte le province		
	LOMBARDIA	In tutte le province		
	TRENTINO A. A.	In tutte le province		
	VENETO	In tutte le province		
	FRIULI V. GIULIA	In tutte le province		
	LIGURIA	In tutte le province		
	EMILIA-ROMAGNA	In tutte le province		
CENTRO E SARDEGNA	TOSCANA	In tutte le province		
	UMBRIA	In tutte le province		
	MARCHE	In tutte le province		
	LAZIO	In tutte le province		
	ABRUZZO	In tutte le province		
	SARDEGNA	In tutte le province		
SUD E SICILIA	MOLISE	In tutte le province		
	CAMPANIA	In tutte le province		
	PUGLIA	In tutte le province		
	BASILICATA	In tutte le province		
	CALABRIA	In tutte le province		
	SICILIA	In tutte le province		

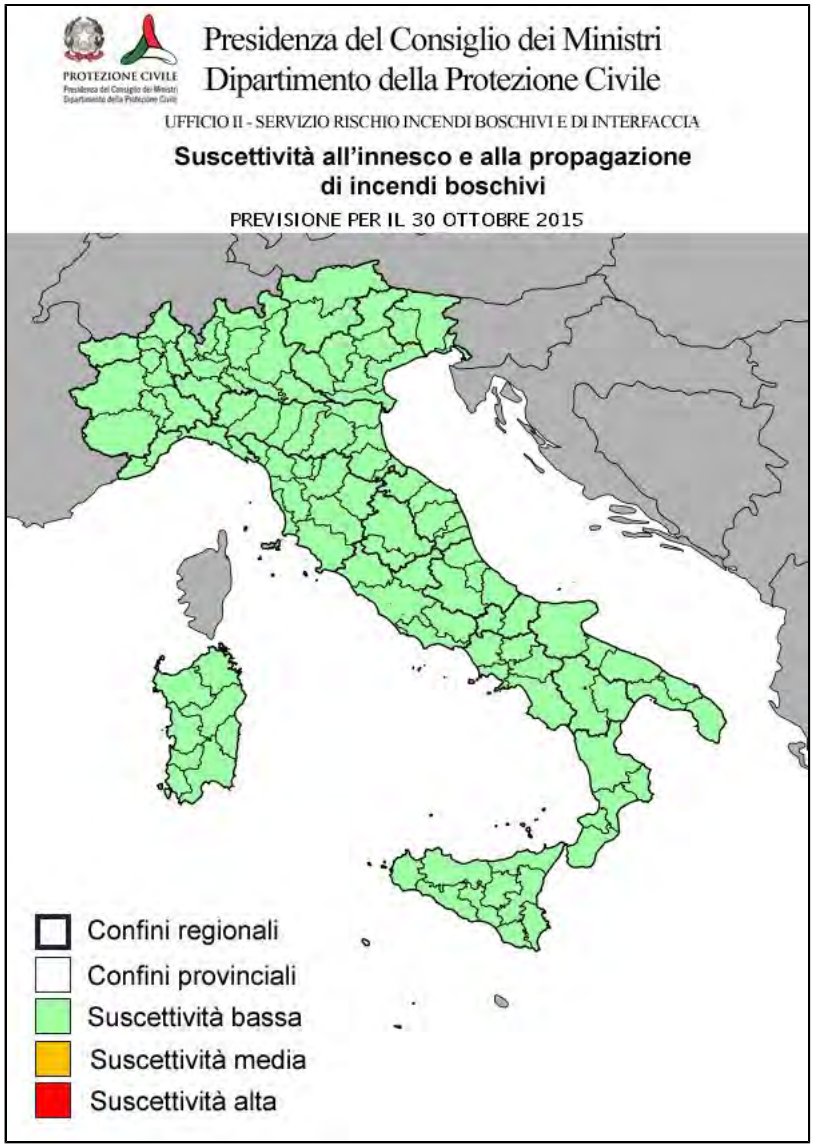

NOTE

CONDIZIONI DI SUSCETTIVITA' ALL'INNESCO E ALLA PROPAGAZIONE DI INCENDI BOSCHIVI PREVISTE PER IL 31 OTTOBRE 2015

		BASSA	MEDIA	ALTA
NORD	VALLE D'AOSTA	AO		
	PIEMONTE	In tutte le province		
	LOMBARDIA	In tutte le province		
	TRENTINO A. A.	In tutte le province		
	VENETO	In tutte le province		
	FRIULI V. GIULIA	In tutte le province		
	LIGURIA	In tutte le province		
	EMILIA-ROMAGNA	In tutte le province		
CENTRO E SARDEGNA	TOSCANA	In tutte le province		
	UMBRIA	In tutte le province		
	MARCHE	In tutte le province		
	LAZIO	In tutte le province		
	ABRUZZO	In tutte le province		
	SARDEGNA	In tutte le province		
SUD E SICILIA	MOLISE	In tutte le province		
	CAMPANIA	In tutte le province		
	PUGLIA	In tutte le province		
	BASILICATA	In tutte le province		
	CALABRIA	In tutte le province		
	SICILIA	In tutte le province		

NOTE

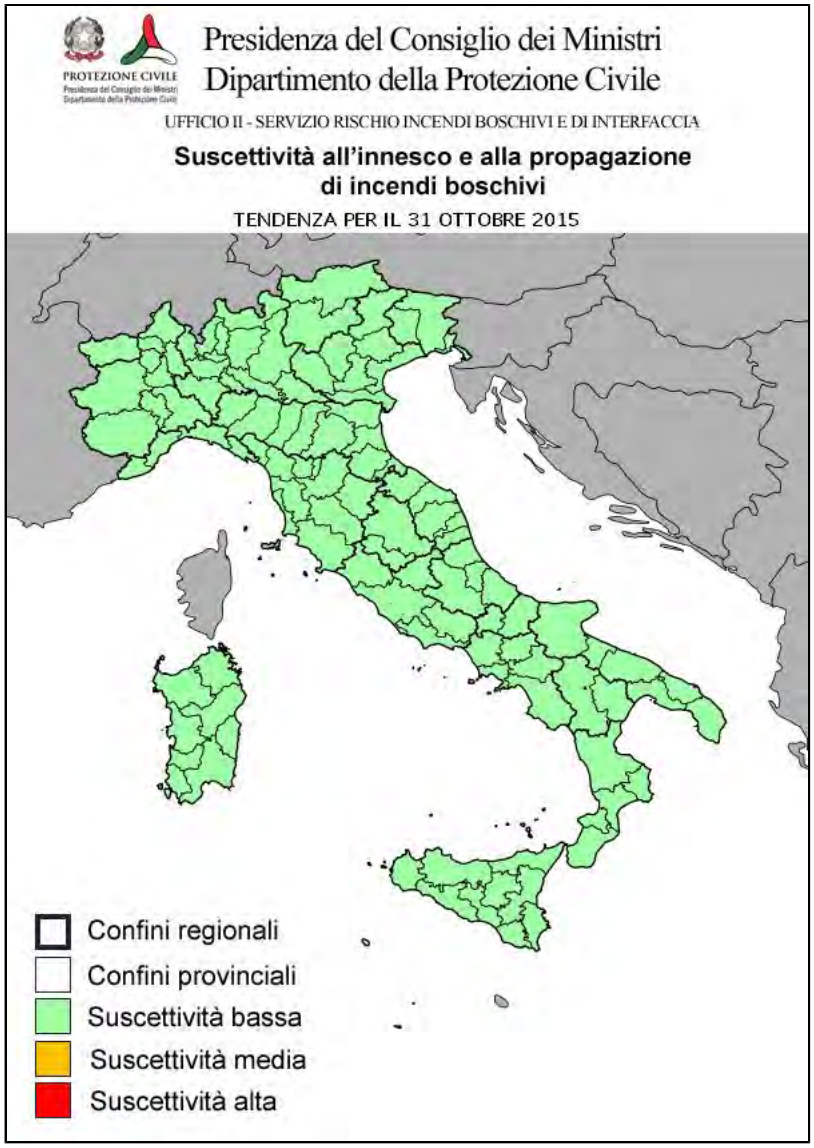

IL DIRETTORE DELL'UFFICIO
F.to Roberto Oreficini Rosi

Presidenza del Consiglio dei Ministri

DIPARTIMENTO DELLA PROTEZIONE CIVILE
UFFICIO RISCHI IDROGEOLOGICI E ANTROPICI
SERVIZIO RISCHIO INCENDI BOSCHIVI E DI INTERFACCIA

INFORMATIVA N. 242/2015 ***emissione del 30/10/2015***

prossima emissione il 02/11/2015

VISTA la Direttiva Presidente Consiglio dei Ministri 01/7/2011 recante 'Direttiva in materia di lotta attiva agli incendi boschivi' pubblicata nella G.U. n. 208 del 7/9/2011:

VISTO il Decreto attuativo del Capo del Dipartimento della Protezione Civile Rep n. 50 del 19/01/2012;

SULLA BASE dei modelli di analisi delle condizioni favorevoli all'innesco ed alla propagazione degli incendi boschivi in uso presso il Dipartimento della Protezione Civile;

SULLA BASE delle previsioni meteo del Servizio Centro Funzionale Centrale settore Meteo;

SULLA BASE degli elementi notiziari acquisiti;

TENUTO CONTO che il Bollettino di previsione nazionale incendi boschivi e' strutturato su scala provinciale e riporta lo scenario di previsione di natura probabilistica delle condizioni di suscettivita' all'innesco ed alla propagazione degli incendi boschivi, articolate su tre livelli cosi' definiti:

Suscettivita' bassa: ad innesco avvenuto, ancorche' poco probabile, l'incendio si propaghera' in maniera tale che dovrebbe essere fronteggiato con le sole forze ordinarie, comunque necessarie.
Suscettivita' media: ad innesco avvenuto, l'incendio si propaghera' in maniera tale da dover essere tempestivamente fronteggiato con forze ordinarie, altrimenti potrebbe essere necessario un dispiegamento di ulteriori forze per contrastarlo, rafforzando le squadre a terra ed impiegando piccoli e medi mezzi aerei.
Suscettivita' alta: ad innesco avvenuto, l'incendio si propaghera' in maniera tale da poter rapidamente raggiungere dimensioni e intensita' tali da renderlo difficilmente contrastabile con le sole forze ordinarie, ancorche' rinforzate, richiedendo il dispiegamento di ulteriori mezzi aerei.

SI EMETTE IL SEGUENTE

BOLLETTINO DI PREVISIONE NAZIONALE INCENDI BOSCHIVI

PREVISIONI METEO (fornite dal Servizio Centro Funzionale Centrale settore Meteo)

SITUAZIONE:una intensa perturbazione causerà anche oggi maltempo sulle regioni meridionali italiane, soprattutto sui settori ionici, associato ad una sostenuta ventilazione dai quadranti meridionali. Il resto del Paese godrà degli effetti benefici di un vasto promontorio in fase di consolidamento su Europa centro-occidentale. Domani ancora intenso maltempo al sud con precipitazioni abbondanti ancora su tutte le zone ioniche. Domenica residue precipitazioni su Calabria meridionale e Sicilia orientale.

Previsioni per il 31 OTTOBRE 2015

Nord
Precipitazioni: assenti o non rilevanti.
Venti: da deboli a moderati a prevalente componente settentrionale, con rinforzi su Liguria e zone costiere adriatiche.
Temperature: senza variazioni di rilievo.
Umidità minima nei bassi strati: intorno al 50-60%.

Centro e Sardegna
Precipitazioni: isolati rovesci sui settori orientali della Sardegna; assenti o non rilevanti altrove.
Venti: moderati a prevalente componente nord-orientale con temporanei rinforzi su coste adriatiche e rilievi appenninici.
Temperature: senza variazioni di rilievo.
Umidità minima nei bassi strati: intorno al 60-80% sulla Sardegna, 50-70% altrove.

Sud e Sicilia
Precipitazioni: da sparse a diffuse, a prevalente carattere di rovescio o temporale, su Calabria e Sicilia, divenendo persistenti sui settori ionici.
Venti: dai quadranti orientali su tutte le regioni; forti con rinforzi fino a burrasca forte su Calabria e Sicilia, specie sui settori ionici, in genere moderati sulle restanti regioni.
Temperature: in generale diminuzione nei valori massimi.
Umidità minima nei bassi strati: intorno al 70-90% su Calabria e Sicilia, 50-70% altrove.

TENDENZA PER IL 01 NOVEMBRE 2015
Precipitazioni persistenti, a prevalente carattere di rovescio o temporale, sui settori ionici della Sicilia e della Calabria centro-meridionale; fenomeni meno frequenti ed intensi sui restanti settori delle due regioni e sulla Sardegna orientale. Condizioni decisamente stabili sul resto del territorio. Venti forti orientali su Calabria e Sicilia, specie su settori esposti, settori ionici di Basilicata e Puglia. Temperature senza particolare variazioni.

TENDENZA PER IL 02 NOVEMBRE 2015
Precipitazioni persistenti, a prevalente carattere di rovescio o temporale, sui settori ionici della Sicilia e della Calabria meridionale; fenomeni meno frequenti ed intensi sui restanti settori della Sicilia. Condizioni decisamente stabili sul resto del territorio. Venti forti orientali su Calabria e Sicilia, specie su settori esposti. Temperature senza particolare variazioni.

CONDIZIONI DI SUSCETTIVITA' ALL'INNESCO E ALLA PROPAGAZIONE DI INCENDI BOSCHIVI PREVISTE PER IL 31 OTTOBRE 2015

		BASSA	MEDIA	ALTA
NORD	VALLE D'AOSTA	AO		
	PIEMONTE	In tutte le province		
	LOMBARDIA	In tutte le province		
	TRENTINO A. A.	In tutte le province		
	VENETO	In tutte le province		
	FRIULI V. GIULIA	In tutte le province		
	LIGURIA		In tutte le province	
	EMILIA-ROMAGNA	In tutte le province		
CENTRO E SARDEGNA	TOSCANA	In tutte le province		
	UMBRIA	In tutte le province		
	MARCHE	In tutte le province		
	LAZIO	In tutte le province		
	ABRUZZO	In tutte le province		
	SARDEGNA	In tutte le province		
SUD E SICILIA	MOLISE	In tutte le province		
	CAMPANIA	In tutte le province		
	PUGLIA	In tutte le province		
	BASILICATA	In tutte le province		
	CALABRIA	In tutte le province		
	SICILIA	In tutte le province		

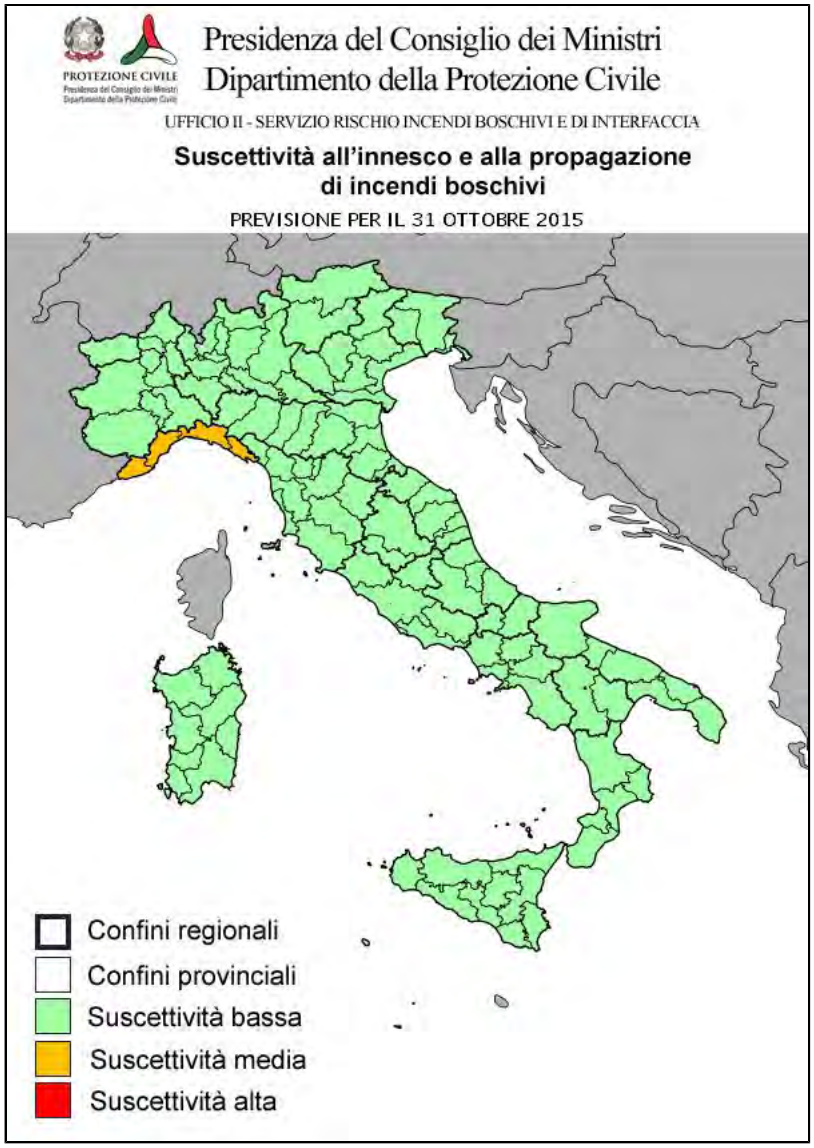

NOTE

CONDIZIONI DI SUSCETTIVITA' ALL'INNESCO E ALLA PROPAGAZIONE DI INCENDI BOSCHIVI PREVISTE PER IL 01 NOVEMBRE 2015

		BASSA	MEDIA	ALTA
NORD	VALLE D'AOSTA	AO		
	PIEMONTE	In tutte le province		
	LOMBARDIA	In tutte le province		
	TRENTINO A. A.	In tutte le province		
	VENETO	In tutte le province		
	FRIULI V. GIULIA	In tutte le province		
	LIGURIA	SP, GE	SV, IM	
	EMILIA-ROMAGNA	In tutte le province		
CENTRO E SARDEGNA	TOSCANA	In tutte le province		
	UMBRIA	In tutte le province		
	MARCHE	In tutte le province		
	LAZIO	In tutte le province		
	ABRUZZO	In tutte le province		
	SARDEGNA	In tutte le province		
SUD E SICILIA	MOLISE	In tutte le province		
	CAMPANIA	In tutte le province		
	PUGLIA	In tutte le province		
	BASILICATA	In tutte le province		
	CALABRIA	In tutte le province		
	SICILIA	In tutte le province		

NOTE Per la giornata di lunedì 2 novembre 2015 non si prevedono variazioni delle condizioni di suscettività rispetto alla tendenza per domenica 1 novembre 2015.

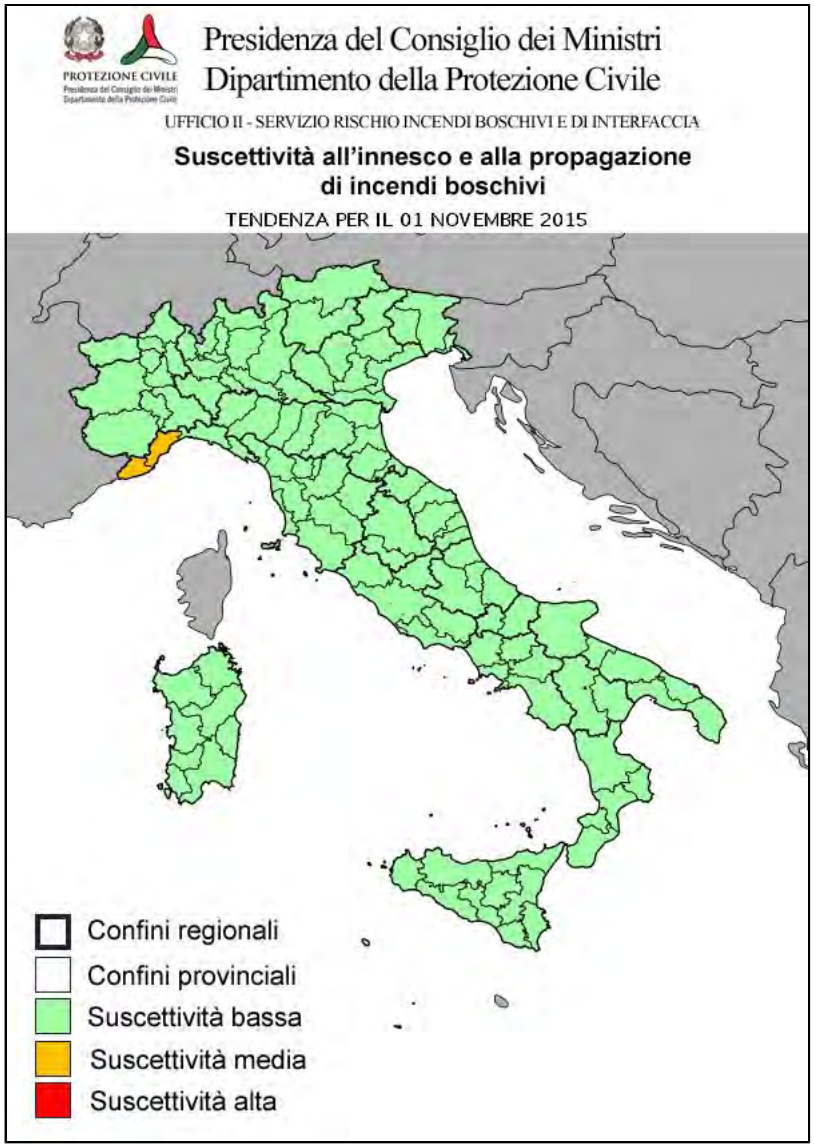

IL DIRETTORE DELL'UFFICIO
F.to Roberto Oreficini Rosi

Presidenza del Consiglio dei Ministri

DIPARTIMENTO DELLA PROTEZIONE CIVILE
UFFICIO RISCHI IDROGEOLOGICI E ANTROPICI
SERVIZIO RISCHIO INCENDI BOSCHIVI E DI INTERFACCIA

INFORMATIVA N. 243/2015 ***emissione del 02/11/2015***

VISTA la Direttiva Presidente Consiglio dei Ministri 01/7/2011 recante 'Direttiva in materia di lotta attiva agli incendi boschivi' pubblicata nella G.U. n. 208 del 7/9/2011:

VISTO il Decreto attuativo del Capo del Dipartimento della Protezione Civile Rep n. 50 del 19/01/2012;

SULLA BASE dei modelli di analisi delle condizioni favorevoli all'innesco ed alla propagazione degli incendi boschivi in uso presso il Dipartimento della Protezione Civile;

SULLA BASE delle previsioni meteo del Servizio Centro Funzionale Centrale settore Meteo;

SULLA BASE degli elementi notiziari acquisiti;

TENUTO CONTO che il Bollettino di previsione nazionale incendi boschivi e' strutturato su scala provinciale e riporta lo scenario di previsione di natura probabilistica delle condizioni di suscettivita' all'innesco ed alla propagazione degli incendi boschivi, articolate su tre livelli cosi' definiti:

Suscettivita' bassa: ad innesco avvenuto, ancorche' poco probabile, l'incendio si propaghera' in maniera tale che dovrebbe essere fronteggiato con le sole forze ordinarie, comunque necessarie.
Suscettivita' media: ad innesco avvenuto, l'incendio si propaghera' in maniera tale da dover essere tempestivamente fronteggiato con forze ordinarie, altrimenti potrebbe essere necessario un dispiegamento di ulteriori forze per contrastarlo, rafforzando le squadre a terra ed impiegando piccoli e medi mezzi aerei.
Suscettivita' alta: ad innesco avvenuto, l'incendio si propaghera' in maniera tale da poter rapidamente raggiungere dimensioni e intensita' tali da renderlo difficilmente contrastabile con le sole forze ordinarie, ancorche' rinforzate, richiedendo il dispiegamento di ulteriori mezzi aerei.

SI EMETTE IL SEGUENTE

BOLLETTINO DI PREVISIONE NAZIONALE INCENDI BOSCHIVI

PREVISIONI METEO (fornite dal Servizio Centro Funzionale Centrale settore Meteo)

SITUAZIONE:l'area depressionaria, il cui minimo è attualmente situato sullo Stretto di Sicilia e che ha determinato intense precipitazioni sulle nostre aree ioniche, andrà, durante la giornata odierna, attenuando velocemente i suoi effetti grazie alla contemporanea risalita del campo barico e alla traslazione verso oriente. Domani, una nuova perturbazione atlantica sarà responsabile del peggioramento sulle nostre regioni nord-occidentali mentre il Centro-Sud sarà sotto l'influenza di un campo di alta pressione. Mercoledì è atteso un peggioramento sul resto delle regioni occidentali.

Previsioni per il 03 NOVEMBRE 2015

Nord
Precipitazioni: dalla tarda mattinata, sparse, anche a carattere di rovescio o temporale, su Liguria, Piemonte e Valle d'Aosta, in estensione dal pomeriggio a Lombardia ed Emilia-Romagna. Assenti o non rilevanti altrove.
Venti: deboli variabili, con rinforzi fino a moderati da nord sulla Liguria.
Temperature: in diminuzione al nord-ovest.
Umidità minima nei bassi strati: intorno al 50-60%.

Centro e Sardegna
Precipitazioni: dal pomeriggio, isolati rovesci o temporali, su Toscana occidentale e Sardegna. Assenti o non rilevanti altrove.
Venti: moderati meridionali sulla Sardegna con rinforzi; da deboli a moderati meridionali sulle aree tirreniche peninsulari; deboli variabili altrove.
Temperature: in lieve aumento su Toscana e Sardegna.
Umidità minima nei bassi strati: intorno al 50-60%.

Sud e Sicilia
Precipitazioni: assenti o non rilevanti.
Venti: moderati settentrionali su tutte le regioni ioniche con rinforzi sulla Puglia e tendenza ad attenuarsi su Calabria e Sicilia; deboli variabili altrove.
Temperature: in lieve aumento su Sicilia e Calabria.
Umidità minima nei bassi strati: intorno al 50-60%.

CONDIZIONI DI SUSCETTIVITA' ALL'INNESCO E ALLA PROPAGAZIONE DI INCENDI BOSCHIVI PREVISTE PER IL 03 NOVEMBRE 2015

		BASSA	MEDIA	ALTA
NORD	VALLE D'AOSTA	AO		
	PIEMONTE	In tutte le province		
	LOMBARDIA	In tutte le province		
	TRENTINO A. A.	In tutte le province		
	VENETO	In tutte le province		
	FRIULI V. GIULIA	In tutte le province		
	LIGURIA	GE, SP	SV, IM	
	EMILIA-ROMAGNA	In tutte le province		
CENTRO E SARDEGNA	TOSCANA	In tutte le province		
	UMBRIA	In tutte le province		
	MARCHE	In tutte le province		
	LAZIO	In tutte le province		
	ABRUZZO	In tutte le province		
	SARDEGNA	In tutte le province		
SUD E SICILIA	MOLISE	In tutte le province		
	CAMPANIA	In tutte le province		
	PUGLIA	In tutte le province		
	BASILICATA	In tutte le province		
	CALABRIA	In tutte le province		
	SICILIA	In tutte le province		

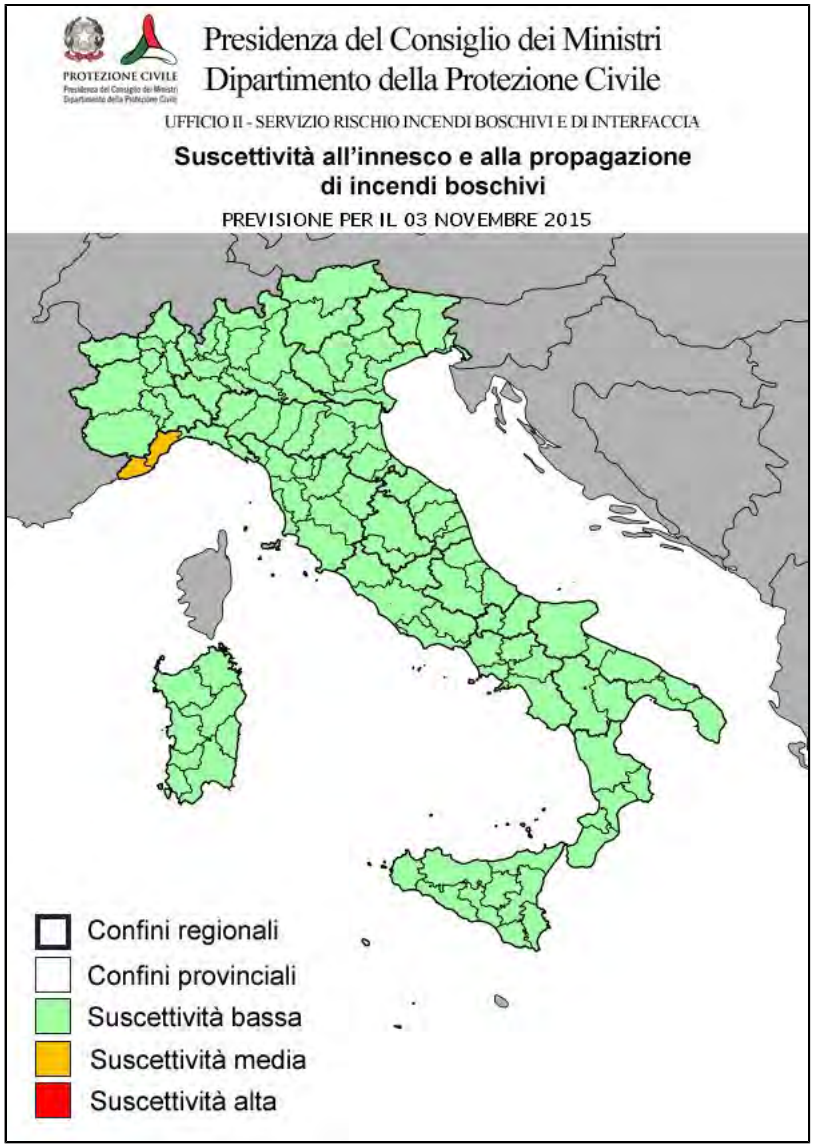

NOTE

CONDIZIONI DI SUSCETTIVITA' ALL'INNESCO E ALLA PROPAGAZIONE DI INCENDI BOSCHIVI PREVISTE PER IL 04 NOVEMBRE 2015

		BASSA	MEDIA	ALTA
NORD	VALLE D'AOSTA	AO		
	PIEMONTE	In tutte le province		
	LOMBARDIA	In tutte le province		
	TRENTINO A. A.	In tutte le province		
	VENETO	In tutte le province		
	FRIULI V. GIULIA	In tutte le province		
	LIGURIA	In tutte le province		
	EMILIA-ROMAGNA	In tutte le province		
CENTRO E SARDEGNA	TOSCANA	In tutte le province		
	UMBRIA	In tutte le province		
	MARCHE	In tutte le province		
	LAZIO	In tutte le province		
	ABRUZZO	In tutte le province		
	SARDEGNA	In tutte le province		
SUD E SICILIA	MOLISE	In tutte le province		
	CAMPANIA	In tutte le province		
	PUGLIA	In tutte le province		
	BASILICATA	In tutte le province		
	CALABRIA	In tutte le province		
	SICILIA	In tutte le province		

NOTE

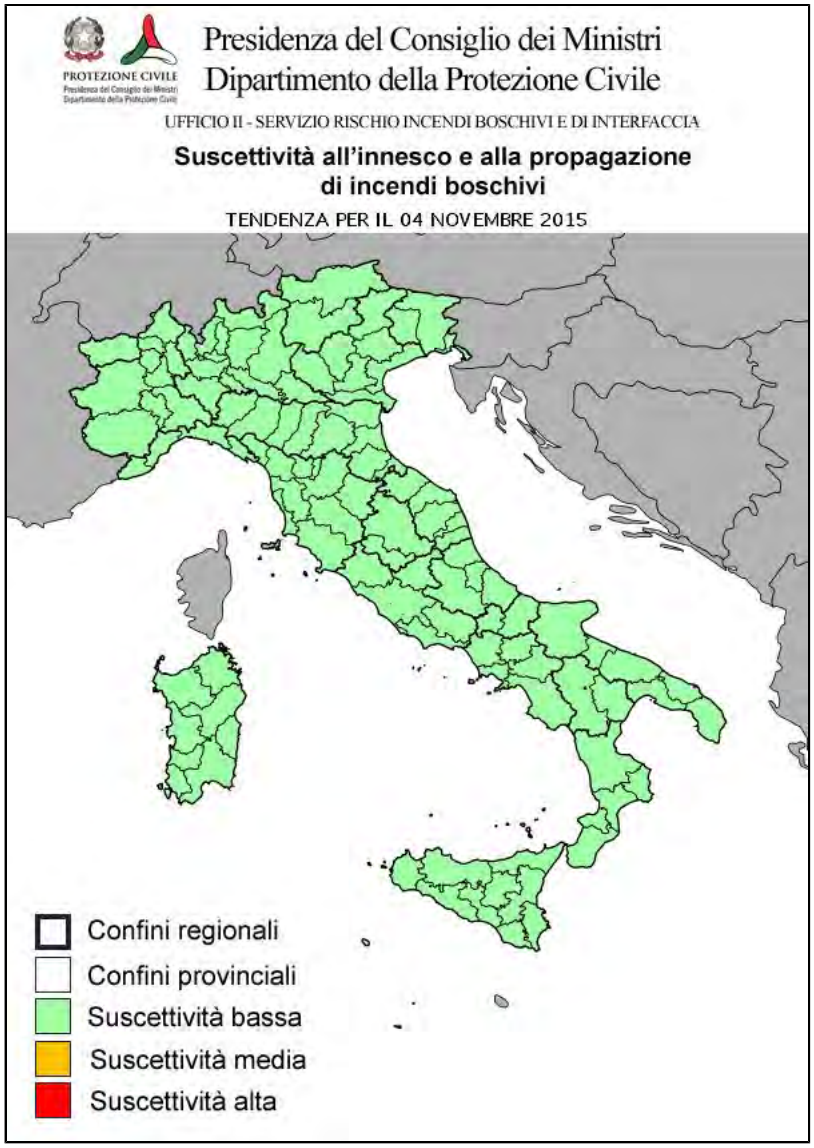

IL DIRETTORE DELL'UFFICIO
F.to Roberto Oreficini Rosi

Presidenza del Consiglio dei Ministri

DIPARTIMENTO DELLA PROTEZIONE CIVILE
UFFICIO RISCHI IDROGEOLOGICI E ANTROPICI
SERVIZIO RISCHIO INCENDI BOSCHIVI E DI INTERFACCIA

INFORMATIVA N. 244/2015 ***emissione del 03/11/2015***

VISTA la Direttiva Presidente Consiglio dei Ministri 01/7/2011 recante 'Direttiva in materia di lotta attiva agli incendi boschivi' pubblicata nella G.U. n. 208 del 7/9/2011:

VISTO il Decreto attuativo del Capo del Dipartimento della Protezione Civile Rep n. 50 del 19/01/2012;

SULLA BASE dei modelli di analisi delle condizioni favorevoli all'innesco ed alla propagazione degli incendi boschivi in uso presso il Dipartimento della Protezione Civile;

SULLA BASE delle previsioni meteo del Servizio Centro Funzionale Centrale settore Meteo;

SULLA BASE degli elementi notiziari acquisiti;

TENUTO CONTO che il Bollettino di previsione nazionale incendi boschivi e' strutturato su scala provinciale e riporta lo scenario di previsione di natura probabilistica delle condizioni di suscettivita' all'innesco ed alla propagazione degli incendi boschivi, articolate su tre livelli cosi' definiti:

Suscettivita' bassa: ad innesco avvenuto, ancorche' poco probabile, l'incendio si propaghera' in maniera tale che dovrebbe essere fronteggiato con le sole forze ordinarie, comunque necessarie.
Suscettivita' media: ad innesco avvenuto, l'incendio si propaghera' in maniera tale da dover essere tempestivamente fronteggiato con forze ordinarie, altrimenti potrebbe essere necessario un dispiegamento di ulteriori forze per contrastarlo, rafforzando le squadre a terra ed impiegando piccoli e medi mezzi aerei.
Suscettivita' alta: ad innesco avvenuto, l'incendio si propaghera' in maniera tale da poter rapidamente raggiungere dimensioni e intensita' tali da renderlo difficilmente contrastabile con le sole forze ordinarie, ancorche' rinforzate, richiedendo il dispiegamento di ulteriori mezzi aerei.

SI EMETTE IL SEGUENTE

BOLLETTINO DI PREVISIONE NAZIONALE INCENDI BOSCHIVI

PREVISIONI METEO (fornite dal Servizio Centro Funzionale Centrale settore Meteo)

SITUAZIONE:oggi un sistema frontale esteso tra Spagna e Francia tende a raggiungere le nostre regioni occidentali, con locali precipitazioni su Sardegna e settore nord-occidentale; altrove prevarranno condizioni di tempo stabile, ma con tendenza ad aumento della nuvolosità e con qualche fenomeno serale sulle regioni centrali. Domani ancora locali precipitazioni su Sardegna, regioni centrali peninsulari ed Emilia Romagna mentre ampie schiarite saranno possibili sul resto del settentrione. Giovedì residui fenomeni sulle aree appenniniche centrali e sulle due isole maggiori, in attesa di un generale e più duraturo miglioramento, in arrivo dalla successiva giornata di venerdì.

Previsioni per il 04 NOVEMBRE 2015

Nord
Precipitazioni: piogge sparse, anche a carattere di rovescio o temporale, sulla Liguria, isolate su Emilia-Romagna e Triveneto; assenti o non rilevanti altrove.
Venti: deboli in prevalenza occidentali.
Temperature: senza variazioni di rilievo.
Umidità minima nei bassi strati: intorno 60-80%.

Centro e Sardegna
Precipitazioni: piogge sparse, anche a carattere di rovescio o temporale, sull'alta Toscana; isolate, anche a carattere di breve rovescio, su resto della Toscana, Sardegna, Umbria e Lazio settentrionale; assenti o non rilevanti altrove.
Venti: da moderati a deboli meridionali sulla Sardegna; deboli in prevalenza meridionali altrove.
Temperature: senza variazioni di rilievo.
Umidità minima nei bassi strati: intorno al 60-80%, valori più alti su Sardegna, Toscana e Lazio.

Sud e Sicilia
Precipitazioni: assenti o non rilevanti.
Venti: moderati settentrionali sulla Puglia, deboli meridionali sulla Sicilia con tendenza a provenire da nord; deboli settentrionali altrove.
Temperature: senza variazioni di rilievo.
Umidità minima nei bassi strati: intorno al 40-50%.

CONDIZIONI DI SUSCETTIVITA' ALL'INNESCO E ALLA PROPAGAZIONE DI INCENDI BOSCHIVI PREVISTE PER IL 04 NOVEMBRE 2015

		BASSA	MEDIA	ALTA
NORD	VALLE D'AOSTA	AO		
	PIEMONTE	In tutte le province		
	LOMBARDIA	In tutte le province		
	TRENTINO A. A.	In tutte le province		
	VENETO	In tutte le province		
	FRIULI V. GIULIA	In tutte le province		
	LIGURIA	In tutte le province		
	EMILIA-ROMAGNA	In tutte le province		
CENTRO E SARDEGNA	TOSCANA	In tutte le province		
	UMBRIA	In tutte le province		
	MARCHE	In tutte le province		
	LAZIO	In tutte le province		
	ABRUZZO	In tutte le province		
	SARDEGNA	In tutte le province		
SUD E SICILIA	MOLISE	In tutte le province		
	CAMPANIA	In tutte le province		
	PUGLIA	In tutte le province		
	BASILICATA	In tutte le province		
	CALABRIA	In tutte le province		
	SICILIA	In tutte le province		

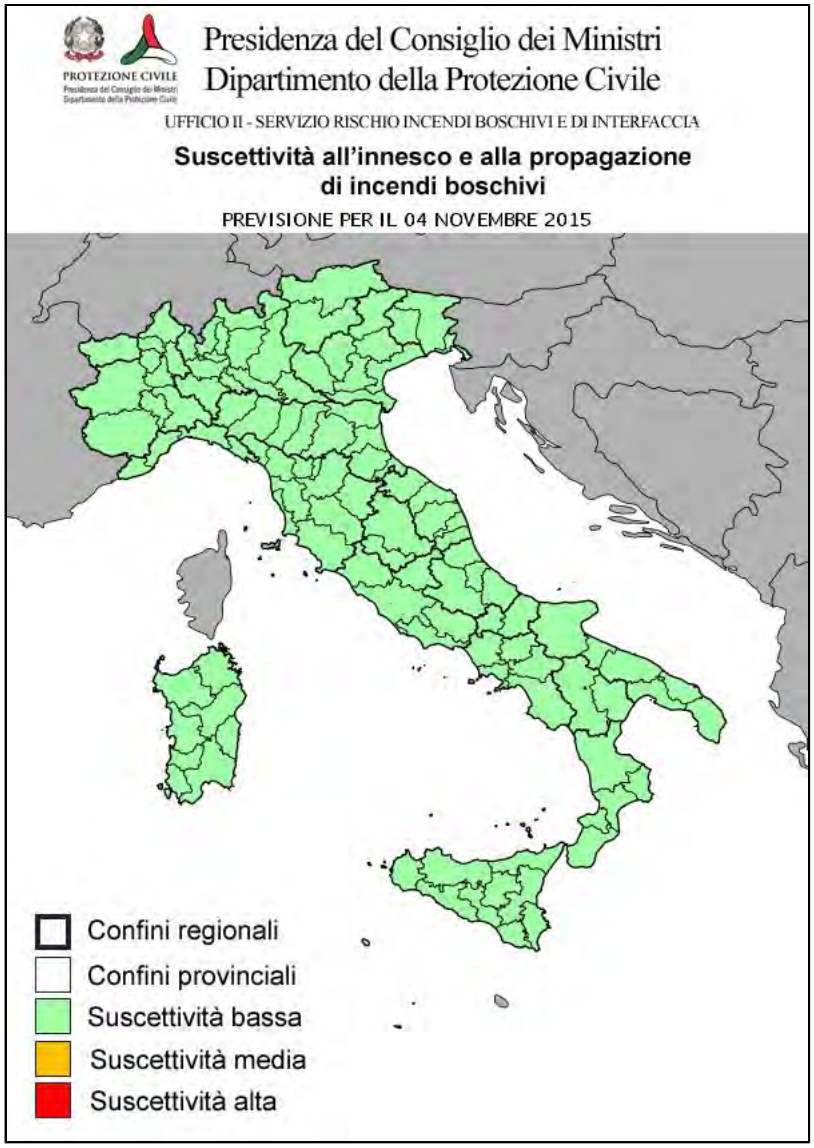

NOTE

CONDIZIONI DI SUSCETTIVITA' ALL'INNESCO E ALLA PROPAGAZIONE DI INCENDI BOSCHIVI PREVISTE PER IL 05 NOVEMBRE 2015

		BASSA	MEDIA	ALTA
NORD	VALLE D'AOSTA	AO		
	PIEMONTE	In tutte le province		
	LOMBARDIA	In tutte le province		
	TRENTINO A. A.	In tutte le province		
	VENETO	In tutte le province		
	FRIULI V. GIULIA	In tutte le province		
	LIGURIA	In tutte le province		
	EMILIA-ROMAGNA	In tutte le province		
CENTRO E SARDEGNA	TOSCANA	In tutte le province		
	UMBRIA	In tutte le province		
	MARCHE	In tutte le province		
	LAZIO	In tutte le province		
	ABRUZZO	In tutte le province		
	SARDEGNA	In tutte le province		
SUD E SICILIA	MOLISE	In tutte le province		
	CAMPANIA	In tutte le province		
	PUGLIA	In tutte le province		
	BASILICATA	In tutte le province		
	CALABRIA	In tutte le province		
	SICILIA	In tutte le province		

NOTE

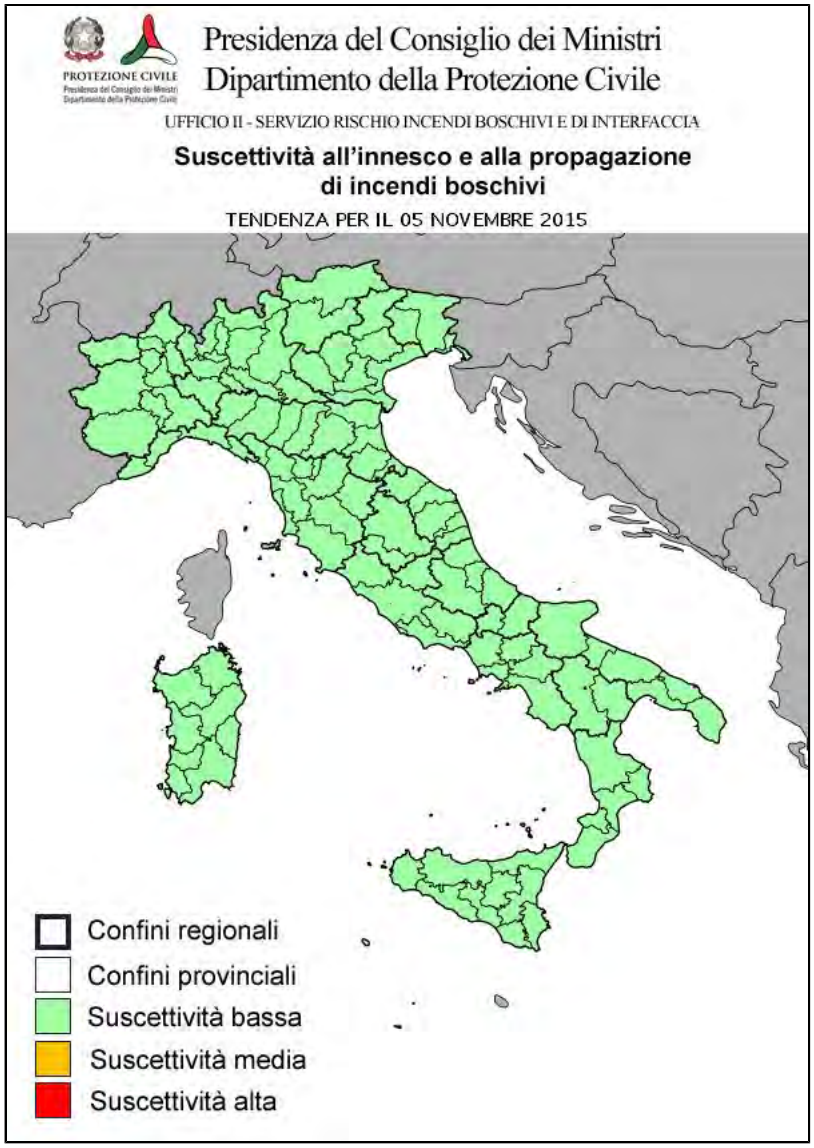

IL DIRETTORE DELL'UFFICIO
F.to Roberto Oreficini Rosi

Presidenza del Consiglio dei Ministri

DIPARTIMENTO DELLA PROTEZIONE CIVILE
UFFICIO RISCHI IDROGEOLOGICI E ANTROPICI
SERVIZIO RISCHIO INCENDI BOSCHIVI E DI INTERFACCIA

INFORMATIVA N. 245/2015 ***emissione del 04/11/2015***

VISTA la Direttiva Presidente Consiglio dei Ministri 01/7/2011 recante 'Direttiva in materia di lotta attiva agli incendi boschivi' pubblicata nella G.U. n. 208 del 7/9/2011:

VISTO il Decreto attuativo del Capo del Dipartimento della Protezione Civile Rep n. 50 del 19/01/2012;

SULLA BASE dei modelli di analisi delle condizioni favorevoli all'innesco ed alla propagazione degli incendi boschivi in uso presso il Dipartimento della Protezione Civile;

SULLA BASE delle previsioni meteo del Servizio Centro Funzionale Centrale settore Meteo;

SULLA BASE degli elementi notiziari acquisiti;

TENUTO CONTO che il Bollettino di previsione nazionale incendi boschivi e' strutturato su scala provinciale e riporta lo scenario di previsione di natura probabilistica delle condizioni di suscettivita' all'innesco ed alla propagazione degli incendi boschivi, articolate su tre livelli cosi' definiti:

Suscettivita' bassa: ad innesco avvenuto, ancorche' poco probabile, l'incendio si propaghera' in maniera tale che dovrebbe essere fronteggiato con le sole forze ordinarie, comunque necessarie.
Suscettivita' media: ad innesco avvenuto, l'incendio si propaghera' in maniera tale da dover essere tempestivamente fronteggiato con forze ordinarie, altrimenti potrebbe essere necessario un dispiegamento di ulteriori forze per contrastarlo, rafforzando le squadre a terra ed impiegando piccoli e medi mezzi aerei.
Suscettivita' alta: ad innesco avvenuto, l'incendio si propaghera' in maniera tale da poter rapidamente raggiungere dimensioni e intensita' tali da renderlo difficilmente contrastabile con le sole forze ordinarie, ancorche' rinforzate, richiedendo il dispiegamento di ulteriori mezzi aerei.

SI EMETTE IL SEGUENTE

BOLLETTINO DI PREVISIONE NAZIONALE INCENDI BOSCHIVI

PREVISIONI METEO (fornite dal Servizio Centro Funzionale Centrale settore Meteo)

SITUAZIONE:un sistema frontale ha raggiunto la Sardegna e le nostre regioni nord-occidentali apportando condizioni di debole maltempo, in estensione, oggi, anche a Toscana e Lazio; altrove prevarranno condizioni di tempo stabile, ma con tendenza ad aumento della nuvolosità anche sulle altre regioni centrali. Domani residui fenomeni sulle aree appenniniche centrali e sulle due isole maggiori, in attesa di un generale e più duraturo miglioramento, in arrivo dalla successiva giornata di venerdì.

Previsioni per il 05 NOVEMBRE 2015

Nord
Precipitazioni: isolate deboli sulla Liguria di Levante; assenti o non rilevanti altrove.
Venti: deboli variabili.
Temperature: senza variazioni di rilievo.
Umidità minima nei bassi strati: intorno 50-60%.

Centro e Sardegna
Precipitazioni: isolate, anche a carattere di breve rovescio, su Sardegna orientale, Toscana, Umbria, Lazio e settori appenninici di Abruzzo e Marche; assenti o non rilevanti altrove.
Venti: deboli in prevalenza settentrionali.
Temperature: senza variazioni di rilievo.
Umidità minima nei bassi strati: intorno 50-60%.

Sud e Sicilia
Precipitazioni: isolate, anche a carattere di breve rovescio, sulla Sicilia occidentale e meridionale; assenti o non rilevanti altrove.
Venti: deboli in prevalenza settentrionali con rinforzi sulla Puglia meridionale.
Temperature: senza variazioni di rilievo.
Umidità minima nei bassi strati: intorno 50-60%.

CONDIZIONI DI SUSCETTIVITA' ALL'INNESCO E ALLA PROPAGAZIONE DI INCENDI BOSCHIVI PREVISTE PER IL 05 NOVEMBRE 2015

		BASSA	MEDIA	ALTA
NORD	VALLE D'AOSTA	AO		
	PIEMONTE	In tutte le province		
	LOMBARDIA	In tutte le province		
	TRENTINO A. A.	In tutte le province		
	VENETO	In tutte le province		
	FRIULI V. GIULIA	In tutte le province		
	LIGURIA	In tutte le province		
	EMILIA-ROMAGNA	In tutte le province		
CENTRO E SARDEGNA	TOSCANA	In tutte le province		
	UMBRIA	In tutte le province		
	MARCHE	In tutte le province		
	LAZIO	In tutte le province		
	ABRUZZO	In tutte le province		
	SARDEGNA	In tutte le province		
SUD E SICILIA	MOLISE	In tutte le province		
	CAMPANIA	In tutte le province		
	PUGLIA	In tutte le province		
	BASILICATA	In tutte le province		
	CALABRIA	In tutte le province		
	SICILIA	In tutte le province		

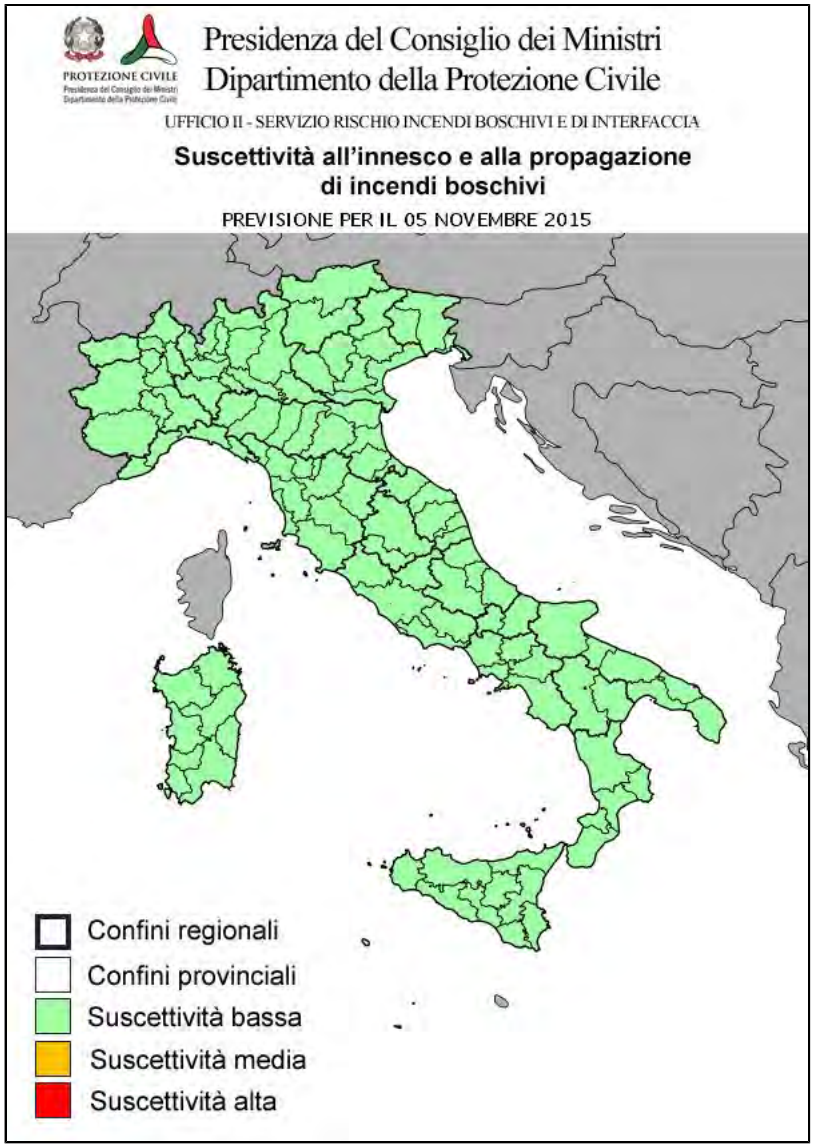

NOTE

CONDIZIONI DI SUSCETTIVITA' ALL'INNESCO E ALLA PROPAGAZIONE DI INCENDI BOSCHIVI PREVISTE PER IL 06 NOVEMBRE 2015

		BASSA	MEDIA	ALTA
NORD	VALLE D'AOSTA	AO		
	PIEMONTE	In tutte le province		
	LOMBARDIA	In tutte le province		
	TRENTINO A. A.	In tutte le province		
	VENETO	In tutte le province		
	FRIULI V. GIULIA	In tutte le province		
	LIGURIA	In tutte le province		
	EMILIA-ROMAGNA	In tutte le province		
CENTRO E SARDEGNA	TOSCANA	In tutte le province		
	UMBRIA	In tutte le province		
	MARCHE	In tutte le province		
	LAZIO	In tutte le province		
	ABRUZZO	In tutte le province		
	SARDEGNA	In tutte le province		
SUD E SICILIA	MOLISE	In tutte le province		
	CAMPANIA	In tutte le province		
	PUGLIA	In tutte le province		
	BASILICATA	In tutte le province		
	CALABRIA	In tutte le province		
	SICILIA	In tutte le province		

NOTE

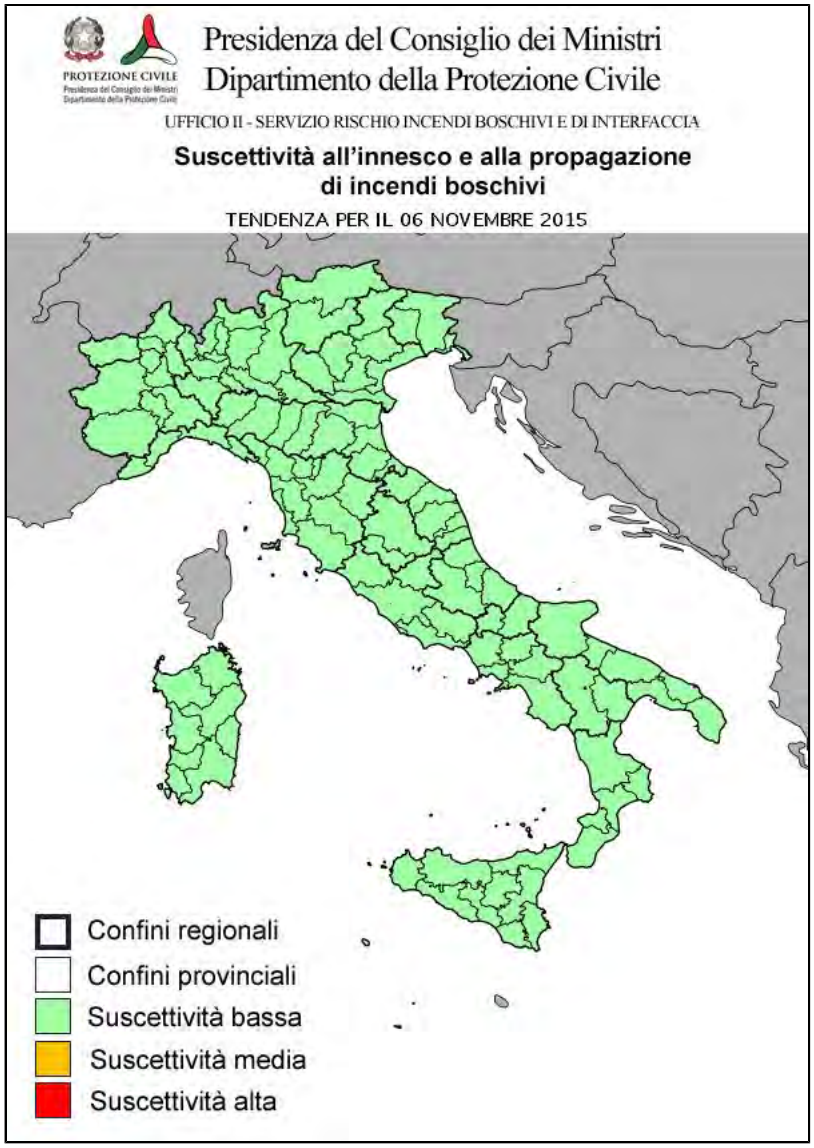

IL DIRETTORE DELL'UFFICIO
F.to Roberto Oreficini Rosi

Presidenza del Consiglio dei Ministri

DIPARTIMENTO DELLA PROTEZIONE CIVILE
UFFICIO RISCHI IDROGEOLOGICI E ANTROPICI
SERVIZIO RISCHIO INCENDI BOSCHIVI E DI INTERFACCIA

INFORMATIVA N. 246/2015 ***emissione del 05/11/2015***

VISTA la Direttiva Presidente Consiglio dei Ministri 01/7/2011 recante 'Direttiva in materia di lotta attiva agli incendi boschivi' pubblicata nella G.U. n. 208 del 7/9/2011:

VISTO il Decreto attuativo del Capo del Dipartimento della Protezione Civile Rep n. 50 del 19/01/2012;

SULLA BASE dei modelli di analisi delle condizioni favorevoli all'innesco ed alla propagazione degli incendi boschivi in uso presso il Dipartimento della Protezione Civile;

SULLA BASE delle previsioni meteo del Servizio Centro Funzionale Centrale settore Meteo;

SULLA BASE degli elementi notiziari acquisiti;

TENUTO CONTO che il Bollettino di previsione nazionale incendi boschivi e' strutturato su scala provinciale e riporta lo scenario di previsione di natura probabilistica delle condizioni di suscettivita' all'innesco ed alla propagazione degli incendi boschivi, articolate su tre livelli cosi' definiti:

Suscettivita' bassa: ad innesco avvenuto, ancorche' poco probabile, l'incendio si propaghera' in maniera tale che dovrebbe essere fronteggiato con le sole forze ordinarie, comunque necessarie.
Suscettivita' media: ad innesco avvenuto, l'incendio si propaghera' in maniera tale da dover essere tempestivamente fronteggiato con forze ordinarie, altrimenti potrebbe essere necessario un dispiegamento di ulteriori forze per contrastarlo, rafforzando le squadre a terra ed impiegando piccoli e medi mezzi aerei.
Suscettivita' alta: ad innesco avvenuto, l'incendio si propaghera' in maniera tale da poter rapidamente raggiungere dimensioni e intensita' tali da renderlo difficilmente contrastabile con le sole forze ordinarie, ancorche' rinforzate, richiedendo il dispiegamento di ulteriori mezzi aerei.

SI EMETTE IL SEGUENTE

BOLLETTINO DI PREVISIONE NAZIONALE INCENDI BOSCHIVI

PREVISIONI METEO (fornite dal Servizio Centro Funzionale Centrale settore Meteo)

SITUAZIONE:una debole onda ciclonica insiste sulla nostra Penisola recando una modesta instabilità, in particolare sulle zone interne del centro e sulle due isole maggiori. Domani residua instabilità solo sulle regioni meridionali, mentre un robusto campo anticiclonico comincerà ad espandersi al nord ed al centro, consolidandosi in una fase di tempo stabile e soleggiato per il week-end e per alcuni giorni a seguire, accompagnato da temperature decisamente miti.

Previsioni per il 06 NOVEMBRE 2015

Nord
Precipitazioni: assenti o non rilevanti.
Venti: deboli variabili.
Temperature: senza variazioni di rilievo.
Umidità minima nei bassi strati: intorno 40-60%.

Centro e Sardegna
Precipitazioni: assenti o non rilevanti.
Venti: deboli in prevalenza settentrionali.
Temperature: senza variazioni di rilievo.
Umidità minima nei bassi strati: intorno 40-60%.

Sud e Sicilia
Precipitazioni: isolate, anche a carattere di breve rovescio, su Sicilia e Calabria meridionale; assenti o non rilevanti altrove.
Venti: deboli in prevalenza settentrionali.
Temperature: senza variazioni di rilievo.
Umidità minima nei bassi strati: intorno 50-60%.

CONDIZIONI DI SUSCETTIVITA' ALL'INNESCO E ALLA PROPAGAZIONE DI INCENDI BOSCHIVI PREVISTE PER IL 06 NOVEMBRE 2015

		BASSA	MEDIA	ALTA
NORD	VALLE D'AOSTA	AO		
	PIEMONTE	In tutte le province		
	LOMBARDIA	In tutte le province		
	TRENTINO A. A.	In tutte le province		
	VENETO	In tutte le province		
	FRIULI V. GIULIA	In tutte le province		
	LIGURIA	In tutte le province		
	EMILIA-ROMAGNA	In tutte le province		
CENTRO E SARDEGNA	TOSCANA	In tutte le province		
	UMBRIA	In tutte le province		
	MARCHE	In tutte le province		
	LAZIO	In tutte le province		
	ABRUZZO	In tutte le province		
	SARDEGNA	In tutte le province		
SUD E SICILIA	MOLISE	In tutte le province		
	CAMPANIA	In tutte le province		
	PUGLIA	In tutte le province		
	BASILICATA	In tutte le province		
	CALABRIA	In tutte le province		
	SICILIA	In tutte le province		

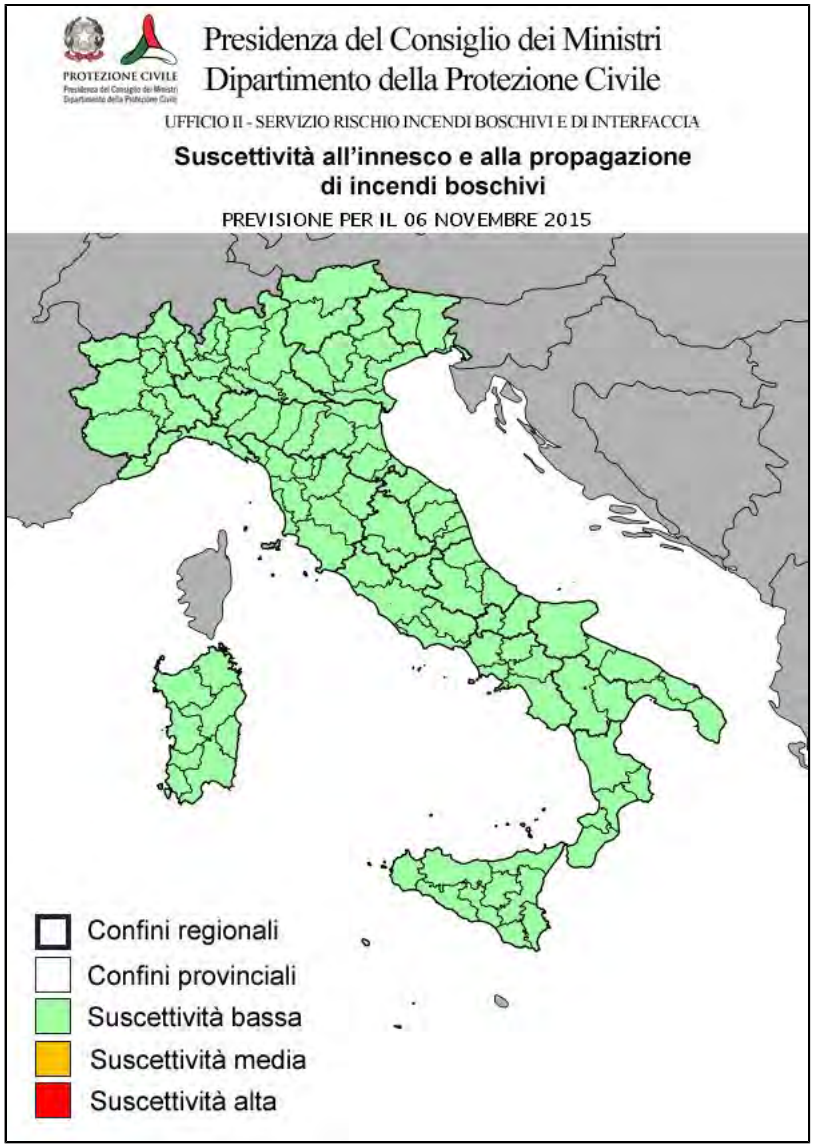

NOTE

CONDIZIONI DI SUSCETTIVITA' ALL'INNESCO E ALLA PROPAGAZIONE DI INCENDI BOSCHIVI PREVISTE PER IL 07 NOVEMBRE 2015

		BASSA	MEDIA	ALTA
NORD	VALLE D'AOSTA	AO		
	PIEMONTE	In tutte le province		
	LOMBARDIA	In tutte le province		
	TRENTINO A. A.	In tutte le province		
	VENETO	In tutte le province		
	FRIULI V. GIULIA	In tutte le province		
	LIGURIA	In tutte le province		
	EMILIA-ROMAGNA	In tutte le province		
CENTRO E SARDEGNA	TOSCANA	In tutte le province		
	UMBRIA	In tutte le province		
	MARCHE	In tutte le province		
	LAZIO	In tutte le province		
	ABRUZZO	In tutte le province		
	SARDEGNA	In tutte le province		
SUD E SICILIA	MOLISE	In tutte le province		
	CAMPANIA	In tutte le province		
	PUGLIA	In tutte le province		
	BASILICATA	In tutte le province		
	CALABRIA	In tutte le province		
	SICILIA	In tutte le province		

NOTE

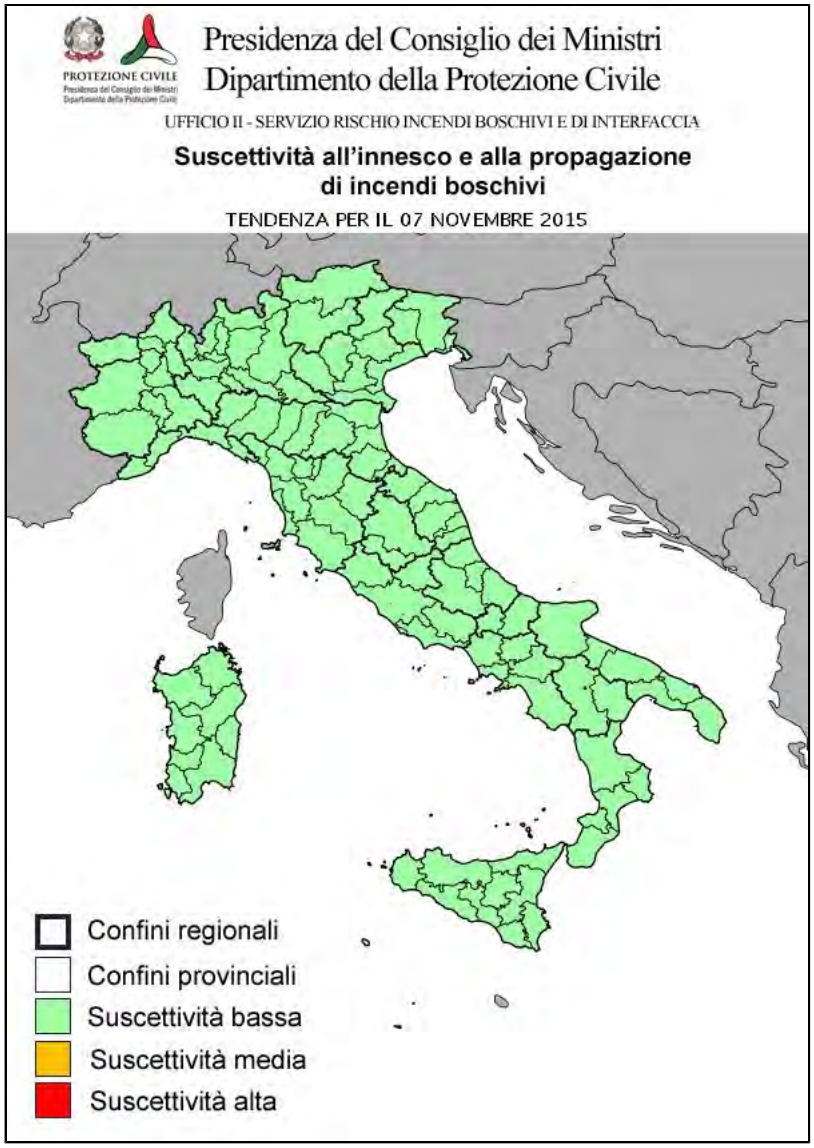

IL DIRETTORE DELL'UFFICIO
F.to Roberto Oreficini Rosi

Presidenza del Consiglio dei Ministri

DIPARTIMENTO DELLA PROTEZIONE CIVILE
UFFICIO RISCHI IDROGEOLOGICI E ANTROPICI
SERVIZIO RISCHIO INCENDI BOSCHIVI E DI INTERFACCIA

INFORMATIVA N. 247/2015 ***emissione del 06/11/2015***

prossima emissione il 09/11/2015

VISTA la Direttiva Presidente Consiglio dei Ministri 01/7/2011 recante 'Direttiva in materia di lotta attiva agli incendi boschivi' pubblicata nella G.U. n. 208 del 7/9/2011:

VISTO il Decreto attuativo del Capo del Dipartimento della Protezione Civile Rep n. 50 del 19/01/2012;

SULLA BASE dei modelli di analisi delle condizioni favorevoli all'innesco ed alla propagazione degli incendi boschivi in uso presso il Dipartimento della Protezione Civile;

SULLA BASE delle previsioni meteo del Servizio Centro Funzionale Centrale settore Meteo;

SULLA BASE degli elementi notiziari acquisiti;

TENUTO CONTO che il Bollettino di previsione nazionale incendi boschivi e' strutturato su scala provinciale e riporta lo scenario di previsione di natura probabilistica delle condizioni di suscettivita' all'innesco ed alla propagazione degli incendi boschivi, articolate su tre livelli cosi' definiti:

Suscettivita' bassa: ad innesco avvenuto, ancorche' poco probabile, l'incendio si propaghera' in maniera tale che dovrebbe essere fronteggiato con le sole forze ordinarie, comunque necessarie.
Suscettivita' media: ad innesco avvenuto, l'incendio si propaghera' in maniera tale da dover essere tempestivamente fronteggiato con forze ordinarie, altrimenti potrebbe essere necessario un dispiegamento di ulteriori forze per contrastarlo, rafforzando le squadre a terra ed impiegando piccoli e medi mezzi aerei.
Suscettivita' alta: ad innesco avvenuto, l'incendio si propaghera' in maniera tale da poter rapidamente raggiungere dimensioni e intensita' tali da renderlo difficilmente contrastabile con le sole forze ordinarie, ancorche' rinforzate, richiedendo il dispiegamento di ulteriori mezzi aerei.

SI EMETTE IL SEGUENTE

BOLLETTINO DI PREVISIONE NAZIONALE INCENDI BOSCHIVI

PREVISIONI METEO (fornite dal Servizio Centro Funzionale Centrale settore Meteo)

SITUAZIONE:una debole onda ciclonica insiste ancora sulle estreme regioni meridionali italiane, con modesta instabilità su Sicilia e Calabria meridionale. Sul resto del Paese si sta estendendo un robusto campo anticiclonico, con tempo stabile e soleggiato. La struttura di alte pressione stazionerà per diversi giorni sull'Italia, assicurando tempo stabile e temperature decisamente miti.

Previsioni per il 07 NOVEMBRE 2015

Nord
Precipitazioni: assenti.
Venti: deboli variabili, con qualche rinforzo da nord sulle Alpi.
Temperature: senza variazioni di rilievo.
Umidità minima nei bassi strati: intorno 40-50%.

Centro e Sardegna
Precipitazioni: assenti.
Venti: deboli in prevalenza settentrionali, con qualche rinforzo sulle coste adriatiche.
Temperature: senza variazioni di rilievo.
Umidità minima nei bassi strati: intorno 40-50%.

Sud e Sicilia
Precipitazioni: isolate, anche a carattere di breve rovescio, su Sicilia orientale e Calabria meridionale; assenti o non rilevanti altrove.
Venti: deboli o moderati settentrionali, con rinforzi su Puglia e coste ioniche.
Temperature: senza variazioni di rilievo.
Umidità minima nei bassi strati: intorno 50-60%.

TENDENZA PER IL 08 NOVEMBRE 2015
Tempo stabile e soleggiato su tutto il Paese, con temperature sopra la media. Venti moderati settentrionali su coste adriatiche e al sud, con rinforzi sulla Puglia, deboli variabili altrove.

TENDENZA PER IL 09 NOVEMBRE 2015
Tempo stabile e soleggiato su tutto il Paese, con temperature sopra la media. Venti moderati settentrionali al sud e coste tirreniche centrali, moderati o temporaneamente forti sud-occidentali su Liguria e Sardegna settentrionali, deboli variabili altrove.

CONDIZIONI DI SUSCETTIVITA' ALL'INNESCO E ALLA PROPAGAZIONE DI INCENDI BOSCHIVI PREVISTE PER IL 07 NOVEMBRE 2015

		BASSA	MEDIA	ALTA
NORD	VALLE D'AOSTA	AO		
	PIEMONTE	In tutte le province		
	LOMBARDIA	In tutte le province		
	TRENTINO A. A.	In tutte le province		
	VENETO	In tutte le province		
	FRIULI V. GIULIA	In tutte le province		
	LIGURIA	In tutte le province		
	EMILIA-ROMAGNA	In tutte le province		
CENTRO E SARDEGNA	TOSCANA	In tutte le province		
	UMBRIA	In tutte le province		
	MARCHE	In tutte le province		
	LAZIO	In tutte le province		
	ABRUZZO	In tutte le province		
	SARDEGNA	In tutte le province		
SUD E SICILIA	MOLISE	In tutte le province		
	CAMPANIA	In tutte le province		
	PUGLIA	In tutte le province		
	BASILICATA	In tutte le province		
	CALABRIA	In tutte le province		
	SICILIA	In tutte le province		

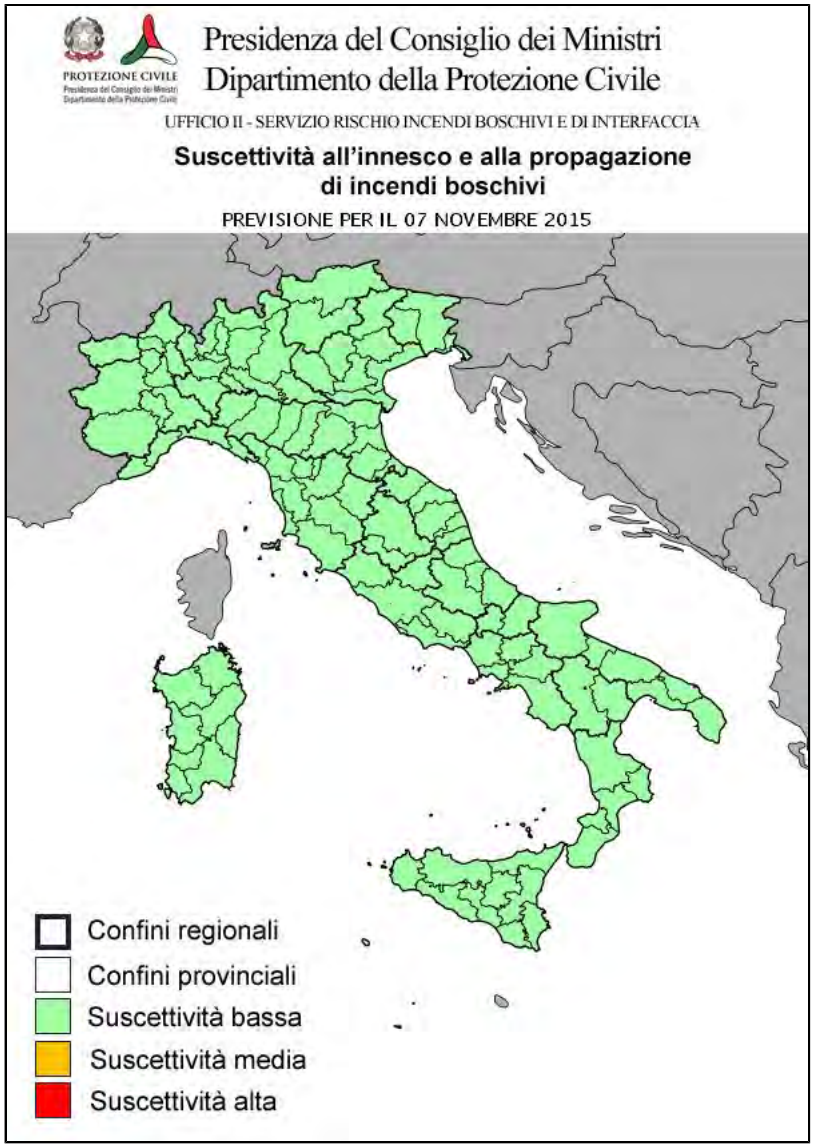

NOTE

CONDIZIONI DI SUSCETTIVITA' ALL'INNESCO E ALLA PROPAGAZIONE DI INCENDI BOSCHIVI PREVISTE PER IL 08 NOVEMBRE 2015

		BASSA	MEDIA	ALTA
NORD	VALLE D'AOSTA	AO		
	PIEMONTE	In tutte le province		
	LOMBARDIA	In tutte le province		
	TRENTINO A. A.	In tutte le province		
	VENETO	In tutte le province		
	FRIULI V. GIULIA	In tutte le province		
	LIGURIA	In tutte le province		
	EMILIA-ROMAGNA	In tutte le province		
CENTRO E SARDEGNA	TOSCANA	In tutte le province		
	UMBRIA	In tutte le province		
	MARCHE	In tutte le province		
	LAZIO	In tutte le province		
	ABRUZZO	In tutte le province		
	SARDEGNA	In tutte le province		
SUD E SICILIA	MOLISE	In tutte le province		
	CAMPANIA	In tutte le province		
	PUGLIA	In tutte le province		
	BASILICATA	In tutte le province		
	CALABRIA	In tutte le province		
	SICILIA	In tutte le province		

NOTE Per la giornata di lunedì 9 novembre 2015 non si prevedono variazioni delle condizioni di suscettività, rispetto alla tendenza per domenica 8 novembre 2015.

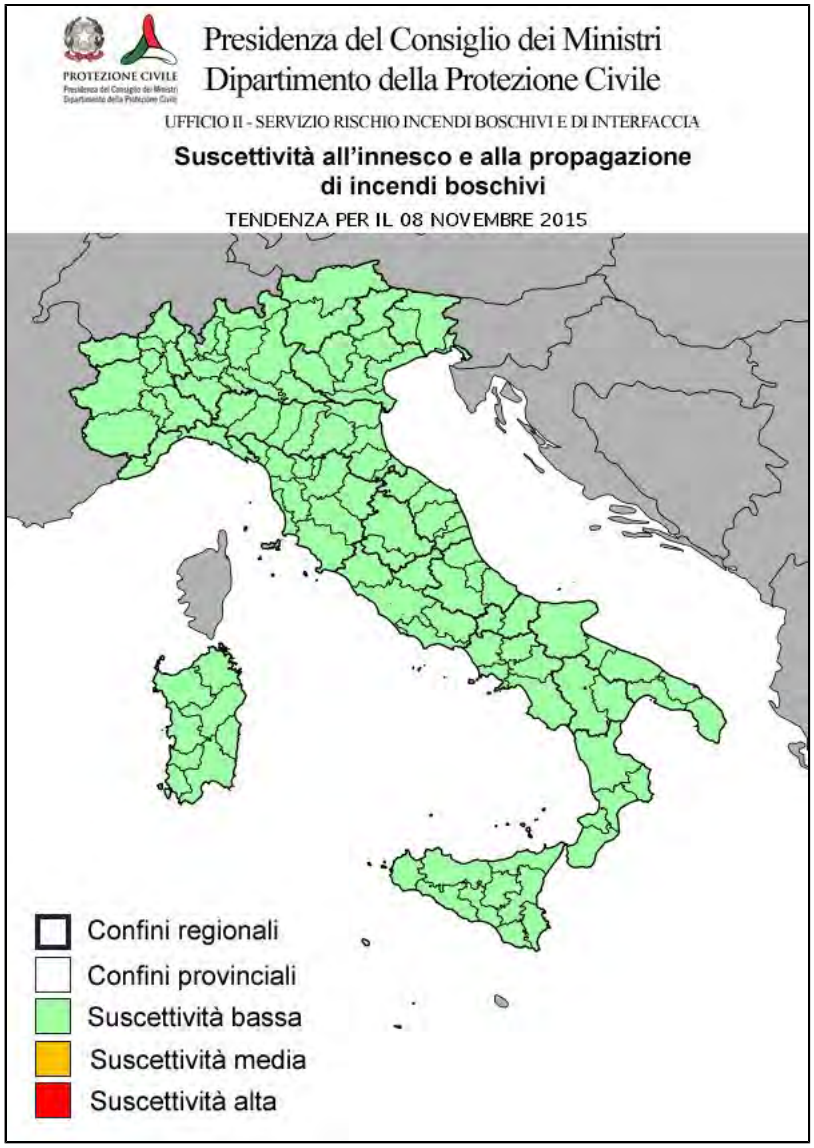

IL DIRETTORE DELL'UFFICIO
F.to Roberto Oreficini Rosi

Presidenza del Consiglio dei Ministri

DIPARTIMENTO DELLA PROTEZIONE CIVILE
UFFICIO RISCHI IDROGEOLOGICI E ANTROPICI
SERVIZIO RISCHIO INCENDI BOSCHIVI E DI INTERFACCIA

INFORMATIVA N. 248/2015 ***emissione del 09/11/2015***

VISTA la Direttiva Presidente Consiglio dei Ministri 01/7/2011 recante 'Direttiva in materia di lotta attiva agli incendi boschivi' pubblicata nella G.U. n. 208 del 7/9/2011:

VISTO il Decreto attuativo del Capo del Dipartimento della Protezione Civile Rep n. 50 del 19/01/2012;

SULLA BASE dei modelli di analisi delle condizioni favorevoli all'innesco ed alla propagazione degli incendi boschivi in uso presso il Dipartimento della Protezione Civile;

SULLA BASE delle previsioni meteo del Servizio Centro Funzionale Centrale settore Meteo;

SULLA BASE degli elementi notiziari acquisiti;

TENUTO CONTO che il Bollettino di previsione nazionale incendi boschivi e' strutturato su scala provinciale e riporta lo scenario di previsione di natura probabilistica delle condizioni di suscettivita' all'innesco ed alla propagazione degli incendi boschivi, articolate su tre livelli cosi' definiti:

Suscettivita' bassa: ad innesco avvenuto, ancorche' poco probabile, l'incendio si propaghera' in maniera tale che dovrebbe essere fronteggiato con le sole forze ordinarie, comunque necessarie.
Suscettivita' media: ad innesco avvenuto, l'incendio si propaghera' in maniera tale da dover essere tempestivamente fronteggiato con forze ordinarie, altrimenti potrebbe essere necessario un dispiegamento di ulteriori forze per contrastarlo, rafforzando le squadre a terra ed impiegando piccoli e medi mezzi aerei.
Suscettivita' alta: ad innesco avvenuto, l'incendio si propaghera' in maniera tale da poter rapidamente raggiungere dimensioni e intensita' tali da renderlo difficilmente contrastabile con le sole forze ordinarie, ancorche' rinforzate, richiedendo il dispiegamento di ulteriori mezzi aerei.

SI EMETTE IL SEGUENTE

BOLLETTINO DI PREVISIONE NAZIONALE INCENDI BOSCHIVI

PREVISIONI METEO (fornite dal Servizio Centro Funzionale Centrale settore Meteo)

SITUAZIONE:una robusta struttura anticiclonica, centrata sul Mediterraneo occidentale, abbraccia gran parte del continente europeo, assicurando condizioni di tempo stabile anche sull'Italia; nei prossimi giorni la situazione si mostrerà poco evolutiva con la persistenza di bel tempo ovunque e temperature decisamente miti, seppur con nebbie sulle zone pianeggianti del centro-nord nottetempo ed al primo mattino.

Previsioni per il 10 NOVEMBRE 2015

Nord
Precipitazioni: assenti.
Venti: deboli variabili.
Temperature: senza variazioni di rilievo.
Umidità minima nei bassi strati: intorno 40-50%.

Centro e Sardegna
Precipitazioni: assenti.
Venti: deboli, in prevalenza occidentali sulla Sardegna, settentrionali sui settori costieri peninsulari, di direzione variabile altrove.
Temperature: senza variazioni di rilievo.
Umidità minima nei bassi strati: intorno 40-50%.

Sud e Sicilia
Precipitazioni: assenti.
Venti: deboli o moderati settentrionali, con rinforzi su Puglia meridionale.
Temperature: senza variazioni di rilievo.
Umidità minima nei bassi strati: intorno 50-60%.

CONDIZIONI DI SUSCETTIVITA' ALL'INNESCO E ALLA PROPAGAZIONE DI INCENDI BOSCHIVI PREVISTE PER IL 10 NOVEMBRE 2015

		BASSA	MEDIA	ALTA
NORD	VALLE D'AOSTA	AO		
	PIEMONTE	In tutte le province		
	LOMBARDIA	In tutte le province		
	TRENTINO A. A.	In tutte le province		
	VENETO	In tutte le province		
	FRIULI V. GIULIA	In tutte le province		
	LIGURIA	In tutte le province		
	EMILIA-ROMAGNA	In tutte le province		
CENTRO E SARDEGNA	TOSCANA	In tutte le province		
	UMBRIA	In tutte le province		
	MARCHE	In tutte le province		
	LAZIO	In tutte le province		
	ABRUZZO	In tutte le province		
	SARDEGNA	In tutte le province		
SUD E SICILIA	MOLISE	In tutte le province		
	CAMPANIA	In tutte le province		
	PUGLIA	In tutte le province		
	BASILICATA	In tutte le province		
	CALABRIA	In tutte le province		
	SICILIA	In tutte le province		

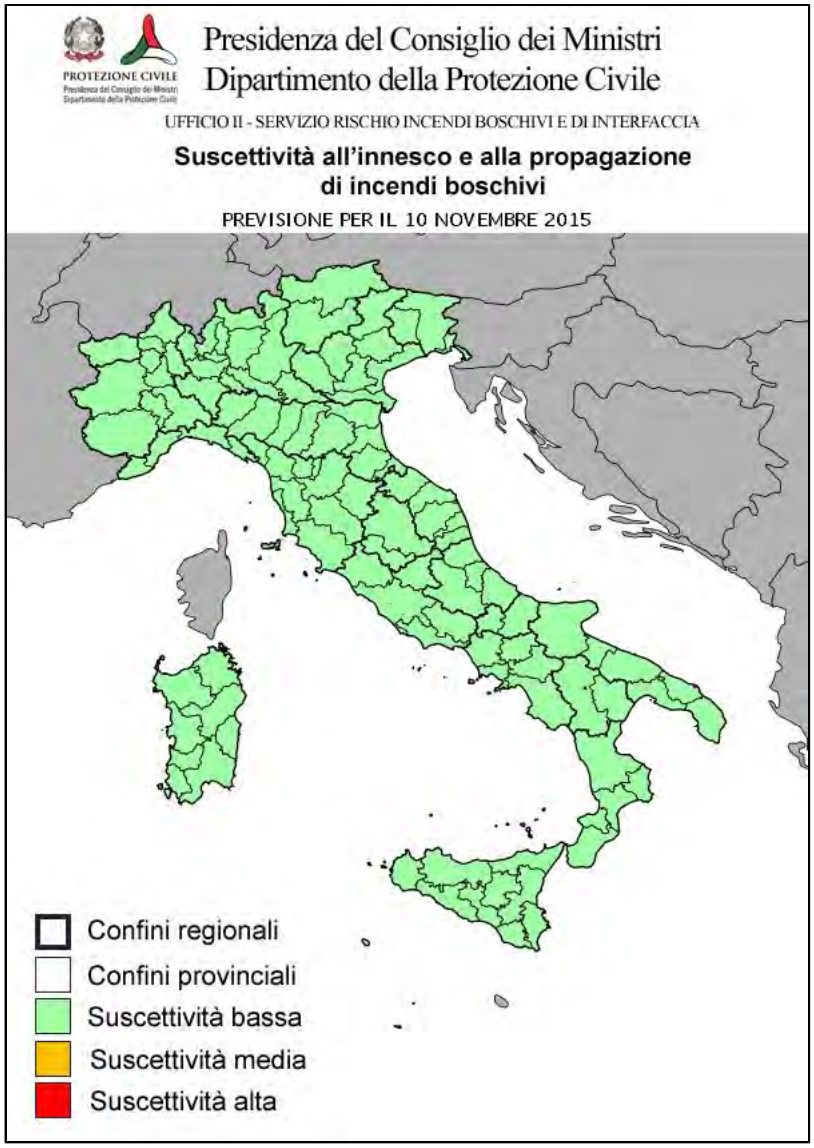

NOTE

CONDIZIONI DI SUSCETTIVITA' ALL'INNESCO E ALLA PROPAGAZIONE DI INCENDI BOSCHIVI PREVISTE PER IL 11 NOVEMBRE 2015

		BASSA	MEDIA	ALTA
NORD	VALLE D'AOSTA	AO		
	PIEMONTE	In tutte le province		
	LOMBARDIA	In tutte le province		
	TRENTINO A. A.	In tutte le province		
	VENETO	In tutte le province		
	FRIULI V. GIULIA	In tutte le province		
	LIGURIA	In tutte le province		
	EMILIA-ROMAGNA	In tutte le province		
CENTRO E SARDEGNA	TOSCANA	In tutte le province		
	UMBRIA	In tutte le province		
	MARCHE	In tutte le province		
	LAZIO	In tutte le province		
	ABRUZZO	In tutte le province		
	SARDEGNA	In tutte le province		
SUD E SICILIA	MOLISE	In tutte le province		
	CAMPANIA	In tutte le province		
	PUGLIA	In tutte le province		
	BASILICATA	In tutte le province		
	CALABRIA	In tutte le province		
	SICILIA	In tutte le province		

NOTE

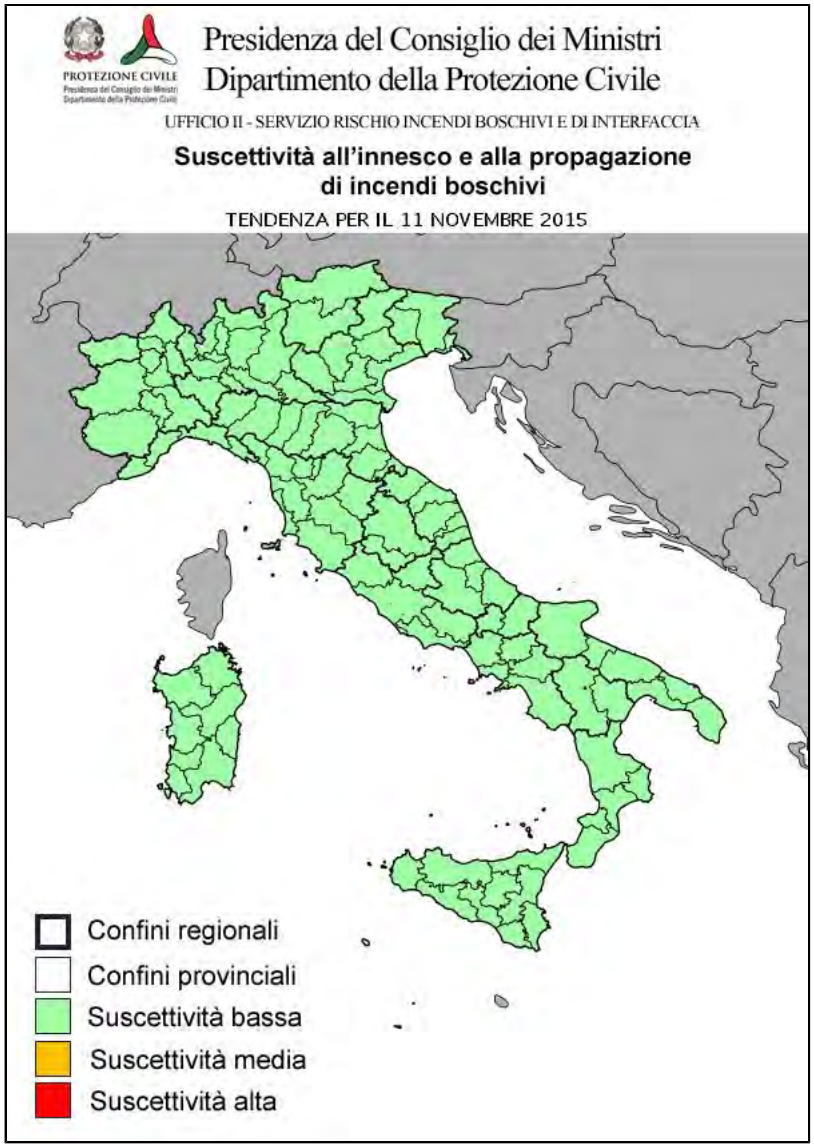

IL DIRETTORE DELL'UFFICIO
F.to Roberto Oreficini Rosi

Presidenza del Consiglio dei Ministri

DIPARTIMENTO DELLA PROTEZIONE CIVILE
UFFICIO RISCHI IDROGEOLOGICI E ANTROPICI
SERVIZIO RISCHIO INCENDI BOSCHIVI E DI INTERFACCIA

INFORMATIVA N. 249/2015 ***emissione del 10/11/2015***

VISTA la Direttiva Presidente Consiglio dei Ministri 01/7/2011 recante 'Direttiva in materia di lotta attiva agli incendi boschivi' pubblicata nella G.U. n. 208 del 7/9/2011:

VISTO il Decreto attuativo del Capo del Dipartimento della Protezione Civile Rep n. 50 del 19/01/2012;

SULLA BASE dei modelli di analisi delle condizioni favorevoli all'innesco ed alla propagazione degli incendi boschivi in uso presso il Dipartimento della Protezione Civile;

SULLA BASE delle previsioni meteo del Servizio Centro Funzionale Centrale settore Meteo;

SULLA BASE degli elementi notiziari acquisiti;

TENUTO CONTO che il Bollettino di previsione nazionale incendi boschivi e' strutturato su scala provinciale e riporta lo scenario di previsione di natura probabilistica delle condizioni di suscettivita' all'innesco ed alla propagazione degli incendi boschivi, articolate su tre livelli cosi' definiti:

Suscettivita' bassa: ad innesco avvenuto, ancorche' poco probabile, l'incendio si propaghera' in maniera tale che dovrebbe essere fronteggiato con le sole forze ordinarie, comunque necessarie.
Suscettivita' media: ad innesco avvenuto, l'incendio si propaghera' in maniera tale da dover essere tempestivamente fronteggiato con forze ordinarie, altrimenti potrebbe essere necessario un dispiegamento di ulteriori forze per contrastarlo, rafforzando le squadre a terra ed impiegando piccoli e medi mezzi aerei.
Suscettivita' alta: ad innesco avvenuto, l'incendio si propaghera' in maniera tale da poter rapidamente raggiungere dimensioni e intensita' tali da renderlo difficilmente contrastabile con le sole forze ordinarie, ancorche' rinforzate, richiedendo il dispiegamento di ulteriori mezzi aerei.

SI EMETTE IL SEGUENTE

BOLLETTINO DI PREVISIONE NAZIONALE INCENDI BOSCHIVI

PREVISIONI METEO (fornite dal Servizio Centro Funzionale Centrale settore Meteo)

SITUAZIONE:una robusta struttura anticiclonica, centrata sul Mediterraneo occidentale, abbraccia gran parte del continente europeo, mantenendo condizioni di tempo stabile anche sull'Italia. Nei prossimi giorni la situazione si mostrerà poco evolutiva, con la persistenza di bel tempo ovunque e temperature decisamente miti, seppur con infiltrazioni di nubi basse e nebbie sulle zone pianeggianti del centro-nord, specie durante la notte ed al primo mattino.

Previsioni per il 11 NOVEMBRE 2015

Nord
Precipitazioni: assenti, o deboli non rilevanti sulla Liguria.
Venti: deboli variabili.
Temperature: senza variazioni di rilievo.
Umidità minima nei bassi strati: intorno 40-50%.

Centro e Sardegna
Precipitazioni: assenti.
Venti: deboli di direzione variabile, temporaneamente da nord-ovest sulla Sardegna, con locali rinforzi.
Temperature: senza variazioni di rilievo.
Umidità minima nei bassi strati: intorno 40-50%.

Sud e Sicilia
Precipitazioni: assenti.
Venti: deboli settentrionali, con rinforzi su Puglia meridionale.
Temperature: senza variazioni di rilievo.
Umidità minima nei bassi strati: intorno 50-60%.

CONDIZIONI DI SUSCETTIVITA' ALL'INNESCO E ALLA PROPAGAZIONE DI INCENDI BOSCHIVI PREVISTE PER IL 11 NOVEMBRE 2015

		BASSA	MEDIA	ALTA
NORD	VALLE D'AOSTA	AO		
	PIEMONTE	In tutte le province		
	LOMBARDIA	In tutte le province		
	TRENTINO A. A.	In tutte le province		
	VENETO	In tutte le province		
	FRIULI V. GIULIA	In tutte le province		
	LIGURIA	In tutte le province		
	EMILIA-ROMAGNA	In tutte le province		
CENTRO E SARDEGNA	TOSCANA	In tutte le province		
	UMBRIA	In tutte le province		
	MARCHE	In tutte le province		
	LAZIO	In tutte le province		
	ABRUZZO	In tutte le province		
	SARDEGNA	In tutte le province		
SUD E SICILIA	MOLISE	In tutte le province		
	CAMPANIA	In tutte le province		
	PUGLIA	In tutte le province		
	BASILICATA	In tutte le province		
	CALABRIA	In tutte le province		
	SICILIA	In tutte le province		

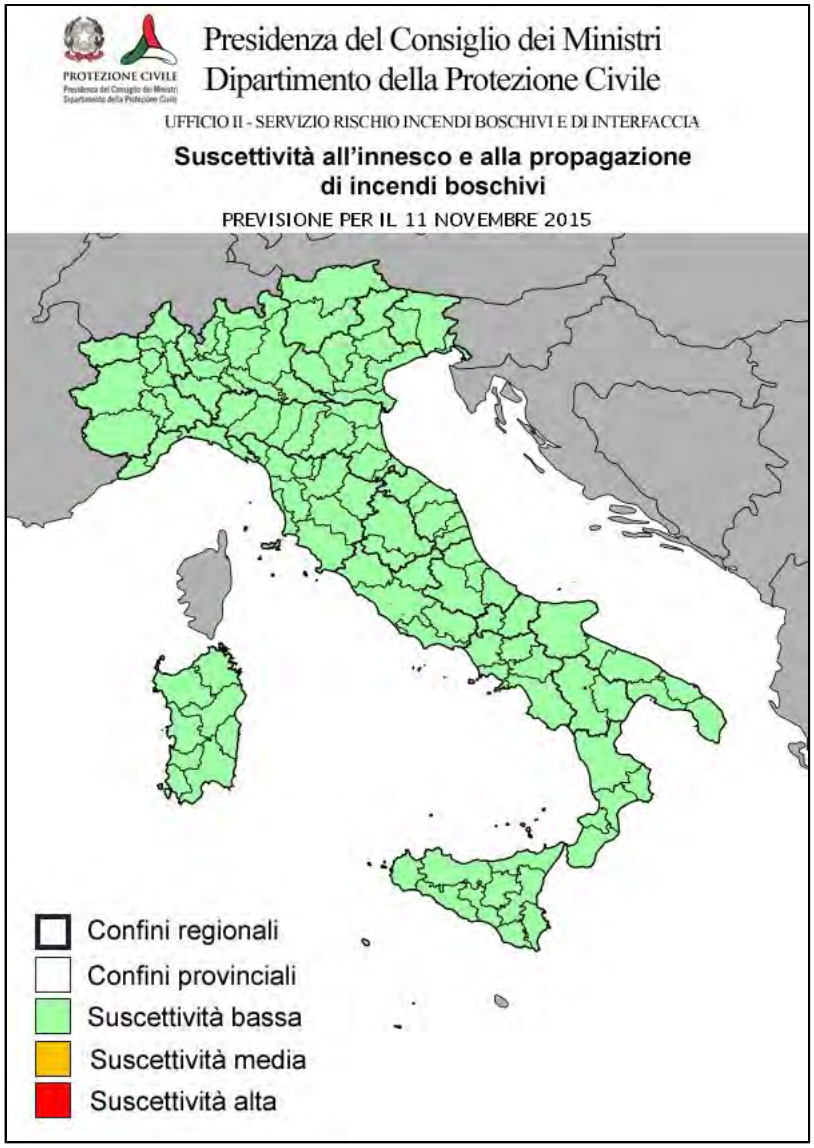

NOTE

CONDIZIONI DI SUSCETTIVITA' ALL'INNESCO E ALLA PROPAGAZIONE DI INCENDI BOSCHIVI PREVISTE PER IL 12 NOVEMBRE 2015

		BASSA	MEDIA	ALTA
NORD	VALLE D'AOSTA	AO		
	PIEMONTE	In tutte le province		
	LOMBARDIA	In tutte le province		
	TRENTINO A. A.	In tutte le province		
	VENETO	In tutte le province		
	FRIULI V. GIULIA	In tutte le province		
	LIGURIA	In tutte le province		
	EMILIA-ROMAGNA	In tutte le province		
CENTRO E SARDEGNA	TOSCANA	In tutte le province		
	UMBRIA	In tutte le province		
	MARCHE	In tutte le province		
	LAZIO	In tutte le province		
	ABRUZZO	In tutte le province		
	SARDEGNA	In tutte le province		
SUD E SICILIA	MOLISE	In tutte le province		
	CAMPANIA	In tutte le province		
	PUGLIA	In tutte le province		
	BASILICATA	In tutte le province		
	CALABRIA	In tutte le province		
	SICILIA	In tutte le province		

NOTE

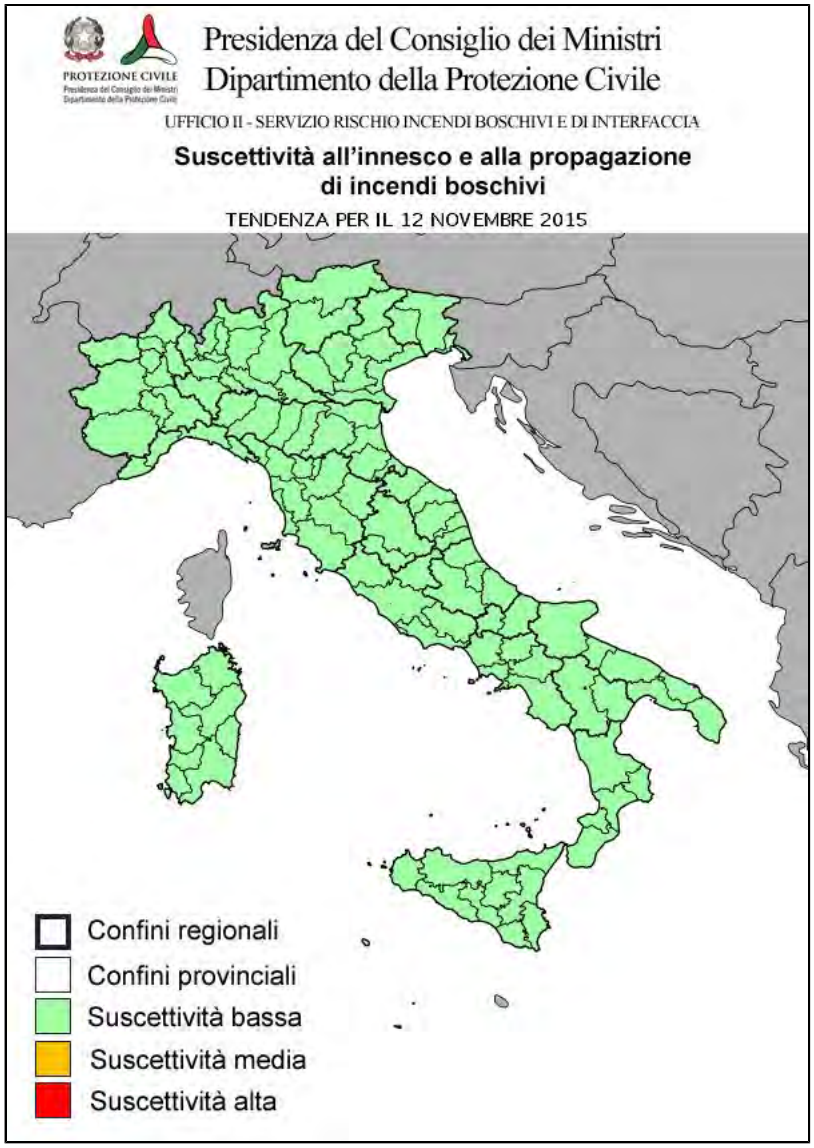

IL DIRETTORE DELL'UFFICIO
F.to Roberto Oreficini Rosi

Presidenza del Consiglio dei Ministri

DIPARTIMENTO DELLA PROTEZIONE CIVILE
UFFICIO RISCHI IDROGEOLOGICI E ANTROPICI
SERVIZIO RISCHIO INCENDI BOSCHIVI E DI INTERFACCIA

INFORMATIVA N. 250/2015 ***emissione del 11/11/2015***

VISTA la Direttiva Presidente Consiglio dei Ministri 01/7/2011 recante 'Direttiva in materia di lotta attiva agli incendi boschivi' pubblicata nella G.U. n. 208 del 7/9/2011:

VISTO il Decreto attuativo del Capo del Dipartimento della Protezione Civile Rep n. 50 del 19/01/2012;

SULLA BASE dei modelli di analisi delle condizioni favorevoli all'innesco ed alla propagazione degli incendi boschivi in uso presso il Dipartimento della Protezione Civile;

SULLA BASE delle previsioni meteo del Servizio Centro Funzionale Centrale settore Meteo;

SULLA BASE degli elementi notiziari acquisiti;

TENUTO CONTO che il Bollettino di previsione nazionale incendi boschivi e' strutturato su scala provinciale e riporta lo scenario di previsione di natura probabilistica delle condizioni di suscettivita' all'innesco ed alla propagazione degli incendi boschivi, articolate su tre livelli cosi' definiti:

Suscettivita' bassa: ad innesco avvenuto, ancorche' poco probabile, l'incendio si propaghera' in maniera tale che dovrebbe essere fronteggiato con le sole forze ordinarie, comunque necessarie.
Suscettivita' media: ad innesco avvenuto, l'incendio si propaghera' in maniera tale da dover essere tempestivamente fronteggiato con forze ordinarie, altrimenti potrebbe essere necessario un dispiegamento di ulteriori forze per contrastarlo, rafforzando le squadre a terra ed impiegando piccoli e medi mezzi aerei.
Suscettivita' alta: ad innesco avvenuto, l'incendio si propaghera' in maniera tale da poter rapidamente raggiungere dimensioni e intensita' tali da renderlo difficilmente contrastabile con le sole forze ordinarie, ancorche' rinforzate, richiedendo il dispiegamento di ulteriori mezzi aerei.

SI EMETTE IL SEGUENTE

BOLLETTINO DI PREVISIONE NAZIONALE INCENDI BOSCHIVI

PREVISIONI METEO (fornite dal Servizio Centro Funzionale Centrale settore Meteo)

SITUAZIONE:una robusta struttura anticiclonica, centrata sul Mediterraneo occidentale, abbraccia buona parte del continente europeo e mantiene condizioni di tempo stabile anche sull'Italia. Nei prossimi giorni la situazione non varierà, con la prevalenza di tempo soleggiato ovunque e temperature decisamente miti, ma con presenza di nubi basse e nebbie sulle zone pianeggianti del centro-nord, fitte specialmente durante la notte ed al primo mattino.

Previsioni per il 12 NOVEMBRE 2015

Nord
Precipitazioni: assenti, possibili deboli non rilevanti sulla Liguria.
Venti: deboli variabili.
Temperature: senza variazioni di rilievo.
Umidità minima nei bassi strati: intorno 40-50%.

Centro e Sardegna
Precipitazioni: assenti.
Venti: deboli di direzione variabile, temporaneamente settentrionali sui settori adriatici.
Temperature: senza variazioni di rilievo.
Umidità minima nei bassi strati: intorno 40-50%.

Sud e Sicilia
Precipitazioni: assenti.
Venti: deboli settentrionali, con moderali rinforzi su Puglia e zone ioniche.
Temperature: senza variazioni di rilievo.
Umidità minima nei bassi strati: intorno 50-60%.

CONDIZIONI DI SUSCETTIVITA' ALL'INNESCO E ALLA PROPAGAZIONE DI INCENDI BOSCHIVI PREVISTE PER IL 12 NOVEMBRE 2015

		BASSA	MEDIA	ALTA
NORD	VALLE D'AOSTA	AO		
	PIEMONTE	In tutte le province		
	LOMBARDIA	In tutte le province		
	TRENTINO A. A.	In tutte le province		
	VENETO	In tutte le province		
	FRIULI V. GIULIA	In tutte le province		
	LIGURIA	In tutte le province		
	EMILIA-ROMAGNA	In tutte le province		
CENTRO E SARDEGNA	TOSCANA	In tutte le province		
	UMBRIA	In tutte le province		
	MARCHE	In tutte le province		
	LAZIO	In tutte le province		
	ABRUZZO	In tutte le province		
	SARDEGNA	In tutte le province		
SUD E SICILIA	MOLISE	In tutte le province		
	CAMPANIA	In tutte le province		
	PUGLIA	In tutte le province		
	BASILICATA	In tutte le province		
	CALABRIA	In tutte le province		
	SICILIA	In tutte le province		

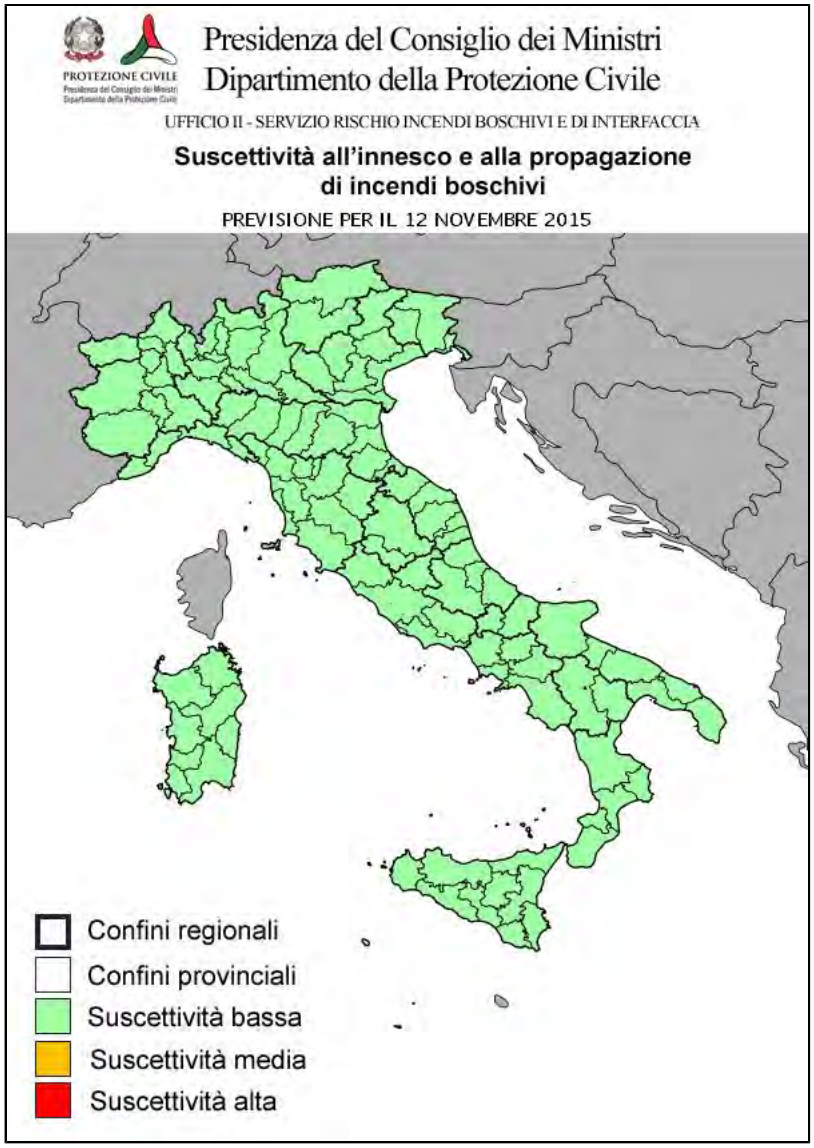

NOTE

CONDIZIONI DI SUSCETTIVITA' ALL'INNESCO E ALLA PROPAGAZIONE DI INCENDI BOSCHIVI PREVISTE PER IL 13 NOVEMBRE 2015

		BASSA	MEDIA	ALTA
NORD	VALLE D'AOSTA	AO		
	PIEMONTE	In tutte le province		
	LOMBARDIA	In tutte le province		
	TRENTINO A. A.	In tutte le province		
	VENETO	In tutte le province		
	FRIULI V. GIULIA	In tutte le province		
	LIGURIA	In tutte le province		
	EMILIA-ROMAGNA	In tutte le province		
CENTRO E SARDEGNA	TOSCANA	In tutte le province		
	UMBRIA	In tutte le province		
	MARCHE	In tutte le province		
	LAZIO	In tutte le province		
	ABRUZZO	In tutte le province		
	SARDEGNA	In tutte le province		
SUD E SICILIA	MOLISE	In tutte le province		
	CAMPANIA	In tutte le province		
	PUGLIA	In tutte le province		
	BASILICATA	In tutte le province		
	CALABRIA	In tutte le province		
	SICILIA	In tutte le province		

NOTE

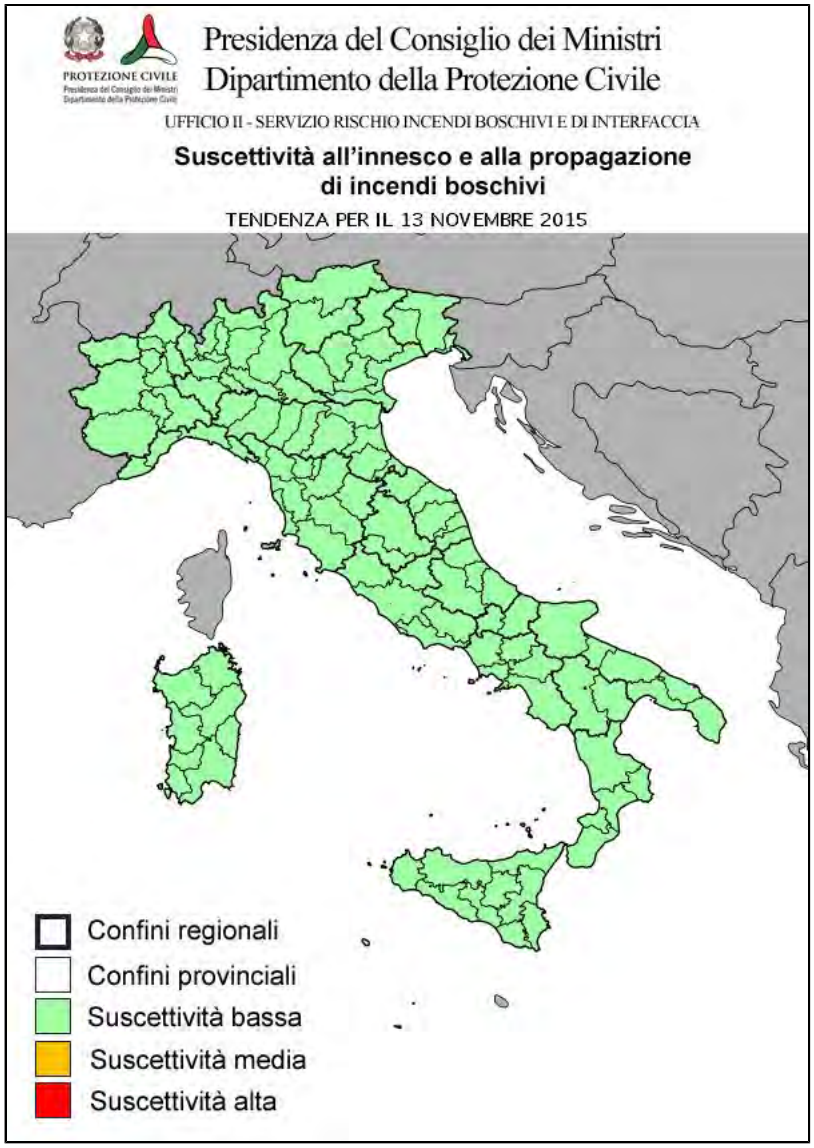

IL DIRETTORE DELL'UFFICIO
F.to Roberto Oreficini Rosi

Presidenza del Consiglio dei Ministri

DIPARTIMENTO DELLA PROTEZIONE CIVILE
UFFICIO RISCHI IDROGEOLOGICI E ANTROPICI
SERVIZIO RISCHIO INCENDI BOSCHIVI E DI INTERFACCIA

INFORMATIVA N. 251/2015 ***emissione del 12/11/2015***

VISTA la Direttiva Presidente Consiglio dei Ministri 01/7/2011 recante 'Direttiva in materia di lotta attiva agli incendi boschivi' pubblicata nella G.U. n. 208 del 7/9/2011:

VISTO il Decreto attuativo del Capo del Dipartimento della Protezione Civile Rep n. 50 del 19/01/2012;

SULLA BASE dei modelli di analisi delle condizioni favorevoli all'innesco ed alla propagazione degli incendi boschivi in uso presso il Dipartimento della Protezione Civile;

SULLA BASE delle previsioni meteo del Servizio Centro Funzionale Centrale settore Meteo;

SULLA BASE degli elementi notiziari acquisiti;

TENUTO CONTO che il Bollettino di previsione nazionale incendi boschivi e' strutturato su scala provinciale e riporta lo scenario di previsione di natura probabilistica delle condizioni di suscettivita' all'innesco ed alla propagazione degli incendi boschivi, articolate su tre livelli cosi' definiti:

Suscettivita' bassa: ad innesco avvenuto, ancorche' poco probabile, l'incendio si propaghera' in maniera tale che dovrebbe essere fronteggiato con le sole forze ordinarie, comunque necessarie.
Suscettivita' media: ad innesco avvenuto, l'incendio si propaghera' in maniera tale da dover essere tempestivamente fronteggiato con forze ordinarie, altrimenti potrebbe essere necessario un dispiegamento di ulteriori forze per contrastarlo, rafforzando le squadre a terra ed impiegando piccoli e medi mezzi aerei.
Suscettivita' alta: ad innesco avvenuto, l'incendio si propaghera' in maniera tale da poter rapidamente raggiungere dimensioni e intensita' tali da renderlo difficilmente contrastabile con le sole forze ordinarie, ancorche' rinforzate, richiedendo il dispiegamento di ulteriori mezzi aerei.

SI EMETTE IL SEGUENTE

BOLLETTINO DI PREVISIONE NAZIONALE INCENDI BOSCHIVI

PREVISIONI METEO (fornite dal Servizio Centro Funzionale Centrale settore Meteo)

SITUAZIONE:una robusta struttura anticiclonica, centrata sul Mediterraneo centro-occidentale, determina da diversi giorni condizioni di tempo stabile sull'Italia; configurazione che nei prossimi giorni non subirà particolari variazioni, con assenza di precipitazioni ovunque e temperature decisamente miti, seppur con presenza di nubi basse e nebbie sulle zone pianeggianti del centro-nord e lungo i litorali, fitte specialmente durante la notte ed al primo mattino.

Previsioni per il 13 NOVEMBRE 2015

Nord
Precipitazioni: assenti.
Venti: deboli variabili.
Temperature: senza variazioni di rilievo.
Umidità minima nei bassi strati: intorno 45-60%.

Centro e Sardegna
Precipitazioni: assenti.
Venti: deboli di direzione variabile.
Temperature: senza variazioni di rilievo.
Umidità minima nei bassi strati: intorno 45-60%.

Sud e Sicilia
Precipitazioni: assenti.
Venti: deboli settentrionali.
Temperature: senza variazioni di rilievo.
Umidità minima nei bassi strati: intorno 50-60%.

CONDIZIONI DI SUSCETTIVITA' ALL'INNESCO E ALLA PROPAGAZIONE DI INCENDI BOSCHIVI PREVISTE PER IL 13 NOVEMBRE 2015

		BASSA	MEDIA	ALTA
NORD	VALLE D'AOSTA	AO		
	PIEMONTE	In tutte le province		
	LOMBARDIA	In tutte le province		
	TRENTINO A. A.	In tutte le province		
	VENETO	In tutte le province		
	FRIULI V. GIULIA	In tutte le province		
	LIGURIA	In tutte le province		
	EMILIA-ROMAGNA	In tutte le province		
CENTRO E SARDEGNA	TOSCANA	In tutte le province		
	UMBRIA	In tutte le province		
	MARCHE	In tutte le province		
	LAZIO	In tutte le province		
	ABRUZZO	In tutte le province		
	SARDEGNA	In tutte le province		
SUD E SICILIA	MOLISE	In tutte le province		
	CAMPANIA	In tutte le province		
	PUGLIA	In tutte le province		
	BASILICATA	In tutte le province		
	CALABRIA	In tutte le province		
	SICILIA	In tutte le province		

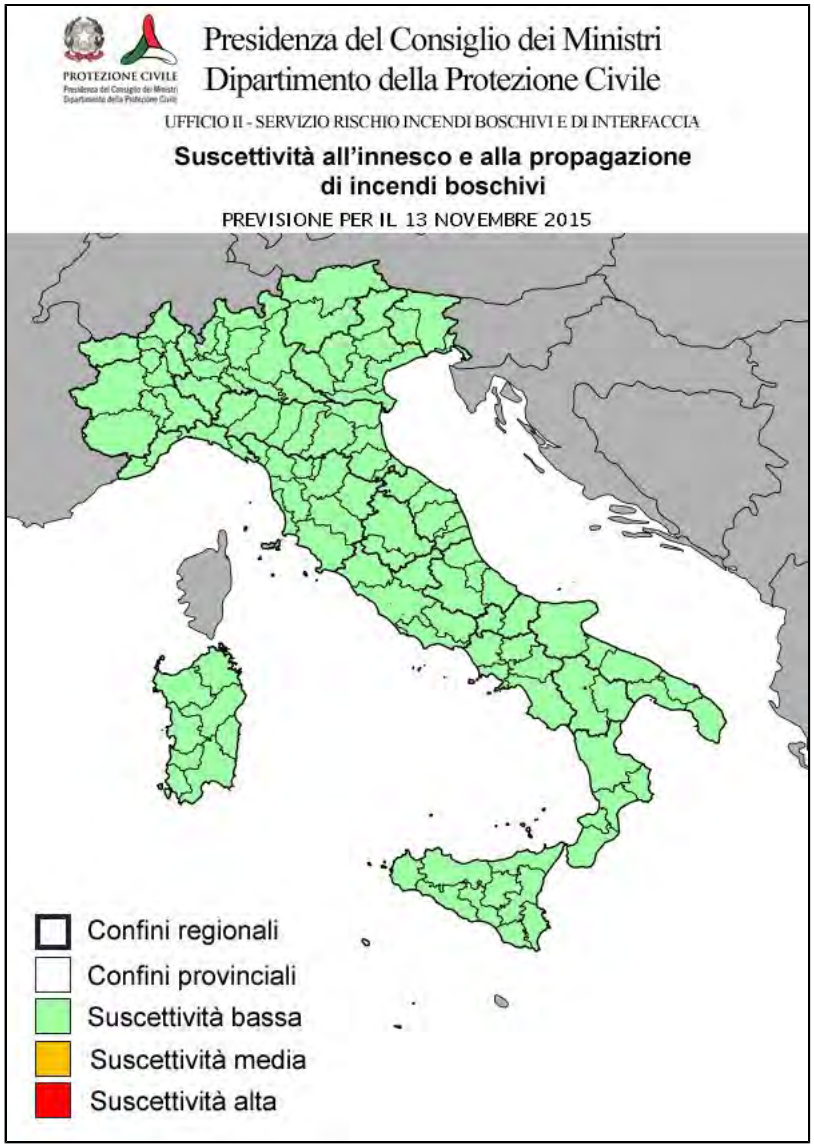

NOTE

CONDIZIONI DI SUSCETTIVITA' ALL'INNESCO E ALLA PROPAGAZIONE DI INCENDI BOSCHIVI PREVISTE PER IL 14 NOVEMBRE 2015

		BASSA	MEDIA	ALTA
NORD	VALLE D'AOSTA	AO		
	PIEMONTE	In tutte le province		
	LOMBARDIA	In tutte le province		
	TRENTINO A. A.	In tutte le province		
	VENETO	In tutte le province		
	FRIULI V. GIULIA	In tutte le province		
	LIGURIA	In tutte le province		
	EMILIA-ROMAGNA	In tutte le province		
CENTRO E SARDEGNA	TOSCANA	In tutte le province		
	UMBRIA	In tutte le province		
	MARCHE	In tutte le province		
	LAZIO	In tutte le province		
	ABRUZZO	In tutte le province		
	SARDEGNA	In tutte le province		
SUD E SICILIA	MOLISE	In tutte le province		
	CAMPANIA	In tutte le province		
	PUGLIA	In tutte le province		
	BASILICATA	In tutte le province		
	CALABRIA	In tutte le province		
	SICILIA	In tutte le province		

NOTE

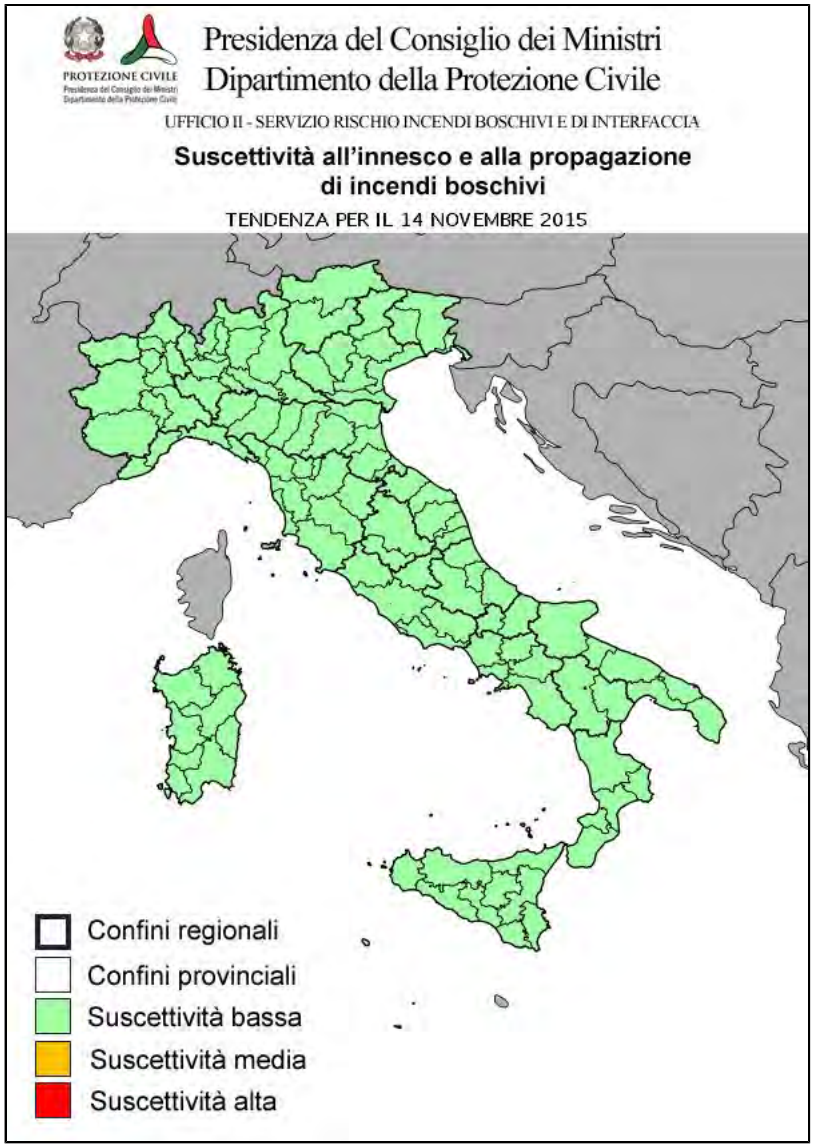

IL DIRETTORE DELL'UFFICIO
F.to Roberto Oreficini Rosi

Presidenza del Consiglio dei Ministri

DIPARTIMENTO DELLA PROTEZIONE CIVILE
UFFICIO RISCHI IDROGEOLOGICI E ANTROPICI
SERVIZIO RISCHIO INCENDI BOSCHIVI E DI INTERFACCIA

INFORMATIVA N. 252/2015 ***emissione del 13/11/2015***

prossima emissione il 16/11/2015

VISTA la Direttiva Presidente Consiglio dei Ministri 01/7/2011 recante 'Direttiva in materia di lotta attiva agli incendi boschivi' pubblicata nella G.U. n. 208 del 7/9/2011:

VISTO il Decreto attuativo del Capo del Dipartimento della Protezione Civile Rep n. 50 del 19/01/2012;

SULLA BASE dei modelli di analisi delle condizioni favorevoli all'innesco ed alla propagazione degli incendi boschivi in uso presso il Dipartimento della Protezione Civile;

SULLA BASE delle previsioni meteo del Servizio Centro Funzionale Centrale settore Meteo;

SULLA BASE degli elementi notiziari acquisiti;

TENUTO CONTO che il Bollettino di previsione nazionale incendi boschivi e' strutturato su scala provinciale e riporta lo scenario di previsione di natura probabilistica delle condizioni di suscettivita' all'innesco ed alla propagazione degli incendi boschivi, articolate su tre livelli cosi' definiti:

Suscettivita' bassa: ad innesco avvenuto, ancorche' poco probabile, l'incendio si propaghera' in maniera tale che dovrebbe essere fronteggiato con le sole forze ordinarie, comunque necessarie.
Suscettivita' media: ad innesco avvenuto, l'incendio si propaghera' in maniera tale da dover essere tempestivamente fronteggiato con forze ordinarie, altrimenti potrebbe essere necessario un dispiegamento di ulteriori forze per contrastarlo, rafforzando le squadre a terra ed impiegando piccoli e medi mezzi aerei.
Suscettivita' alta: ad innesco avvenuto, l'incendio si propaghera' in maniera tale da poter rapidamente raggiungere dimensioni e intensita' tali da renderlo difficilmente contrastabile con le sole forze ordinarie, ancorche' rinforzate, richiedendo il dispiegamento di ulteriori mezzi aerei.

SI EMETTE IL SEGUENTE

BOLLETTINO DI PREVISIONE NAZIONALE INCENDI BOSCHIVI

PREVISIONI METEO (fornite dal Servizio Centro Funzionale Centrale settore Meteo)

SITUAZIONE:una robusta struttura anticiclonica domina sul Mediterraneo centro-occidentale, determinando da diversi giorni condizioni di tempo stabile anche sull'Italia. Situazione che non subirà particolari variazioni, garantendo ancora nei prossimi giorni, assenza di precipitazioni ovunque e temperature decisamente miti, seppur con presenza di nubi basse e nebbie sulle zone pianeggianti del centro-nord e lungo i litorali, localmente fitte durante la notte ed al primo mattino.

Previsioni per il 14 NOVEMBRE 2015

Nord
Precipitazioni: assenti o non rilevanti.
Venti: localmente forti settentrionali sulle creste alpine, con possibili raffiche nelle vallate; deboli variabili altrove.
Temperature: senza variazioni di rilievo.
Umidità minima nei bassi strati: intorno 40-50%, con valori oltre il 70-75% nottetempo ed al mattino sulla Pianura Padana per la presenza delle nebbie.

Centro e Sardegna
Precipitazioni: assenti o non rilevanti.
Venti: deboli in prevalenza settentrionali, con qualche rinforzo sulle coste adriatiche.
Temperature: senza variazioni di rilievo.
Umidità minima nei bassi strati: intorno 40-50%, con valori oltre il 70% nottetempo ed al primo mattino sulle aree pianeggianti e vallive per la presenza di banchi di nebbia.

Sud e Sicilia
Precipitazioni: assenti o non rilevanti.
Venti: deboli settentrionali, tendenti a divenire moderati o localmente tesi su Puglia, coste ioniche e Sicilia meridionale.
Temperature: senza variazioni di rilievo.
Umidità minima nei bassi strati: intorno 40-55%.

TENDENZA PER IL 15 NOVEMBRE 2015
Tempo ancora stabile su tutto il Paese, con lieve cedimento del campo anticiclonico e con locali addensamenti di nubi basse. Venti moderati settentrionali su Sardegna occidentale, coste adriatiche centro-meridionali e ioniche, con i maggiori rinforzi su Puglia meridionale e Sicilia; deboli variabili altrove.

TENDENZA PER IL 16 NOVEMBRE 2015
Tempo stabile e soleggiato su tutto il Paese, con temperature massime ancora piuttosto miti. Venti deboli settentrionali, con rinforzi a moderati su Sardegna occidentale, coste adriatiche centro-meridionali e ioniche, specie su Puglia meridionale e Sicilia.

CONDIZIONI DI SUSCETTIVITA' ALL'INNESCO E ALLA PROPAGAZIONE DI INCENDI BOSCHIVI PREVISTE PER IL 14 NOVEMBRE 2015

		BASSA	MEDIA	ALTA
NORD	VALLE D'AOSTA		AO	
	PIEMONTE	VC, VB, BI, AL, CN, NO, AT	TO	
	LOMBARDIA	In tutte le province		
	TRENTINO A. A.	In tutte le province		
	VENETO	In tutte le province		
	FRIULI V. GIULIA	In tutte le province		
	LIGURIA	In tutte le province		
	EMILIA-ROMAGNA	In tutte le province		
CENTRO E SARDEGNA	TOSCANA	In tutte le province		
	UMBRIA	In tutte le province		
	MARCHE	In tutte le province		
	LAZIO	In tutte le province		
	ABRUZZO	In tutte le province		
	SARDEGNA	In tutte le province		
SUD E SICILIA	MOLISE	In tutte le province		
	CAMPANIA	In tutte le province		
	PUGLIA	In tutte le province		
	BASILICATA	In tutte le province		
	CALABRIA	In tutte le province		
	SICILIA	In tutte le province		

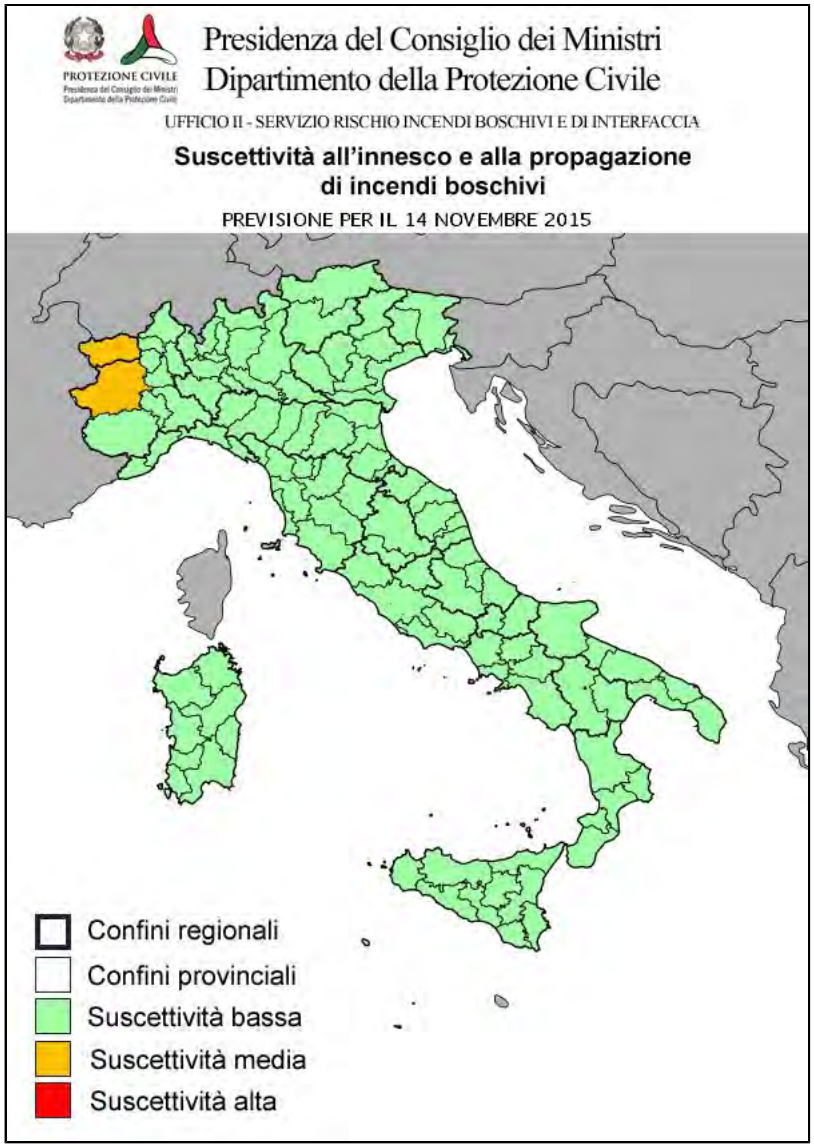

NOTE

CONDIZIONI DI SUSCETTIVITA' ALL'INNESCO E ALLA PROPAGAZIONE DI INCENDI BOSCHIVI PREVISTE PER IL 15 NOVEMBRE 2015

		BASSA	MEDIA	ALTA
NORD	VALLE D'AOSTA	AO		
	PIEMONTE	In tutte le province		
	LOMBARDIA	In tutte le province		
	TRENTINO A. A.	In tutte le province		
	VENETO	In tutte le province		
	FRIULI V. GIULIA	In tutte le province		
	LIGURIA	In tutte le province		
	EMILIA-ROMAGNA	In tutte le province		
CENTRO E SARDEGNA	TOSCANA	In tutte le province		
	UMBRIA	In tutte le province		
	MARCHE	In tutte le province		
	LAZIO	In tutte le province		
	ABRUZZO	In tutte le province		
	SARDEGNA	In tutte le province		
SUD E SICILIA	MOLISE	In tutte le province		
	CAMPANIA	In tutte le province		
	PUGLIA	In tutte le province		
	BASILICATA	In tutte le province		
	CALABRIA	In tutte le province		
	SICILIA	In tutte le province		

NOTE Per la giornata di lunedì 16 novembre 2015 non si prevedono variazioni delle condizioni di suscettività rispetto alla tendenza per domenica 15 novembre 2015.

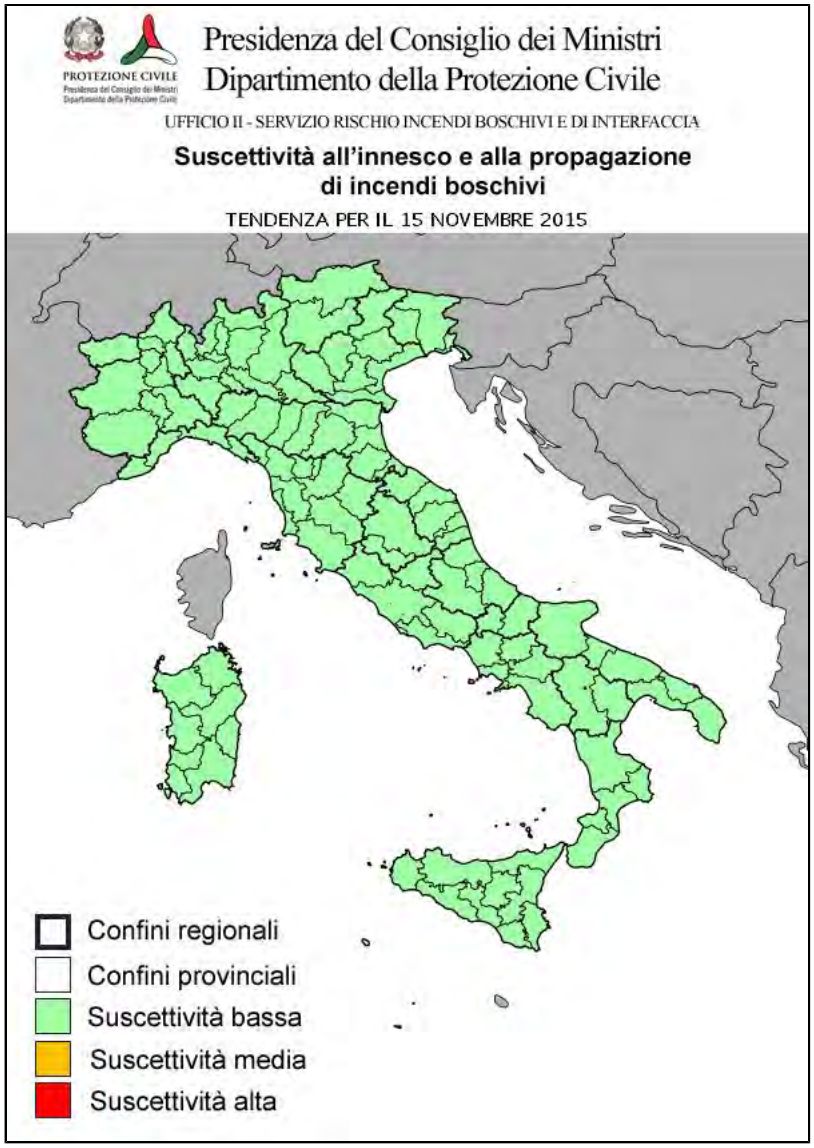

IL DIRETTORE DELL'UFFICIO
F.to Roberto Oreficini Rosi

Presidenza del Consiglio dei Ministri

DIPARTIMENTO DELLA PROTEZIONE CIVILE
UFFICIO RISCHI IDROGEOLOGICI E ANTROPICI
SERVIZIO RISCHIO INCENDI BOSCHIVI E DI INTERFACCIA

INFORMATIVA N. 253/2015 ***emissione del 16/11/2015***

VISTA la Direttiva Presidente Consiglio dei Ministri 01/7/2011 recante 'Direttiva in materia di lotta attiva agli incendi boschivi' pubblicata nella G.U. n. 208 del 7/9/2011:

VISTO il Decreto attuativo del Capo del Dipartimento della Protezione Civile Rep n. 50 del 19/01/2012;

SULLA BASE dei modelli di analisi delle condizioni favorevoli all'innesco ed alla propagazione degli incendi boschivi in uso presso il Dipartimento della Protezione Civile;

SULLA BASE delle previsioni meteo del Servizio Centro Funzionale Centrale settore Meteo;

SULLA BASE degli elementi notiziari acquisiti;

TENUTO CONTO che il Bollettino di previsione nazionale incendi boschivi e' strutturato su scala provinciale e riporta lo scenario di previsione di natura probabilistica delle condizioni di suscettivita' all'innesco ed alla propagazione degli incendi boschivi, articolate su tre livelli cosi' definiti:

Suscettivita' bassa: ad innesco avvenuto, ancorche' poco probabile, l'incendio si propaghera' in maniera tale che dovrebbe essere fronteggiato con le sole forze ordinarie, comunque necessarie.
Suscettivita' media: ad innesco avvenuto, l'incendio si propaghera' in maniera tale da dover essere tempestivamente fronteggiato con forze ordinarie, altrimenti potrebbe essere necessario un dispiegamento di ulteriori forze per contrastarlo, rafforzando le squadre a terra ed impiegando piccoli e medi mezzi aerei.
Suscettivita' alta: ad innesco avvenuto, l'incendio si propaghera' in maniera tale da poter rapidamente raggiungere dimensioni e intensita' tali da renderlo difficilmente contrastabile con le sole forze ordinarie, ancorche' rinforzate, richiedendo il dispiegamento di ulteriori mezzi aerei.

SI EMETTE IL SEGUENTE

BOLLETTINO DI PREVISIONE NAZIONALE INCENDI BOSCHIVI

PREVISIONI METEO (fornite dal Servizio Centro Funzionale Centrale settore Meteo)

SITUAZIONE:una vasta e robusta struttura anticiclonica permane sul Mediterraneo centro-occidentale, continuando a mantenere condizioni di tempo generalmente stabile anche sull'Italia. Tale situazione, poco evolutiva, garantirà ancora assenza di precipitazioni su tutto il territorio per la prima parte della settimana e temperature miti, seppur con formazione di nubi basse e nebbie sulle zone pianeggianti del centro-nord e lungo i litorali, specie durante la notte ed al primo mattino.

Previsioni per il 17 NOVEMBRE 2015

Nord
Precipitazioni: possibili isolate deboli sulla Liguria; assenti o non rilevanti altrove.
Venti: deboli a prevalente componente meridionale.
Temperature: in lieve diminuzione.
Umidità minima nei bassi strati: intorno 50-60% .

Centro e Sardegna
Precipitazioni: assenti o non rilevanti.
Venti: moderati occidentali con rinforzi sulla Sardegna; deboli occidentali altrove.
Temperature: in lieve diminuzione.
Umidità minima nei bassi strati: intorno 50-60% .

Sud e Sicilia
Precipitazioni: assenti o non rilevanti.
Venti: deboli dai quadranti occidentali con rinforzi su Sicilia e zone ioniche.
Temperature: senza variazioni di rilievo.
Umidità minima nei bassi strati: intorno 40-55% .

CONDIZIONI DI SUSCETTIVITA' ALL'INNESCO E ALLA PROPAGAZIONE DI INCENDI BOSCHIVI PREVISTE PER IL 17 NOVEMBRE 2015

		BASSA	MEDIA	ALTA
NORD	VALLE D'AOSTA		AO	
	PIEMONTE	CN, NO, AT, VC, BI, AL	VB, TO	
	LOMBARDIA	In tutte le province		
	TRENTINO A. A.	In tutte le province		
	VENETO	In tutte le province		
	FRIULI V. GIULIA	In tutte le province		
	LIGURIA	In tutte le province		
	EMILIA-ROMAGNA	In tutte le province		
CENTRO E SARDEGNA	TOSCANA	In tutte le province		
	UMBRIA	In tutte le province		
	MARCHE	In tutte le province		
	LAZIO	In tutte le province		
	ABRUZZO	In tutte le province		
	SARDEGNA	In tutte le province		
SUD E SICILIA	MOLISE	In tutte le province		
	CAMPANIA	In tutte le province		
	PUGLIA	In tutte le province		
	BASILICATA	In tutte le province		
	CALABRIA	In tutte le province		
	SICILIA	In tutte le province		

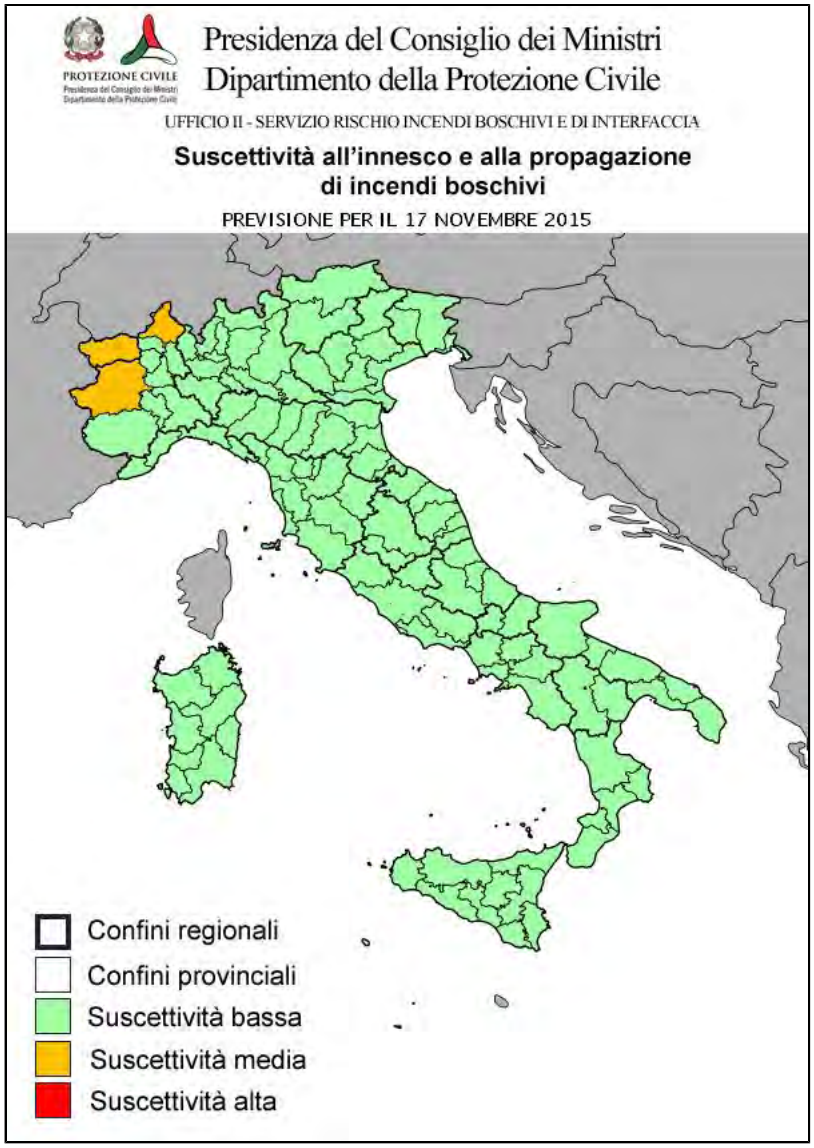

NOTE

CONDIZIONI DI SUSCETTIVITA' ALL'INNESCO E ALLA PROPAGAZIONE DI INCENDI BOSCHIVI PREVISTE PER IL 18 NOVEMBRE 2015

		BASSA	MEDIA	ALTA
NORD	VALLE D'AOSTA	AO		
	PIEMONTE	In tutte le province		
	LOMBARDIA	In tutte le province		
	TRENTINO A. A.	In tutte le province		
	VENETO	In tutte le province		
	FRIULI V. GIULIA	In tutte le province		
	LIGURIA	In tutte le province		
	EMILIA-ROMAGNA	In tutte le province		
CENTRO E SARDEGNA	TOSCANA	In tutte le province		
	UMBRIA	In tutte le province		
	MARCHE	In tutte le province		
	LAZIO	In tutte le province		
	ABRUZZO	In tutte le province		
	SARDEGNA	In tutte le province		
SUD E SICILIA	MOLISE	In tutte le province		
	CAMPANIA	In tutte le province		
	PUGLIA	In tutte le province		
	BASILICATA	In tutte le province		
	CALABRIA	In tutte le province		
	SICILIA	In tutte le province		

NOTE

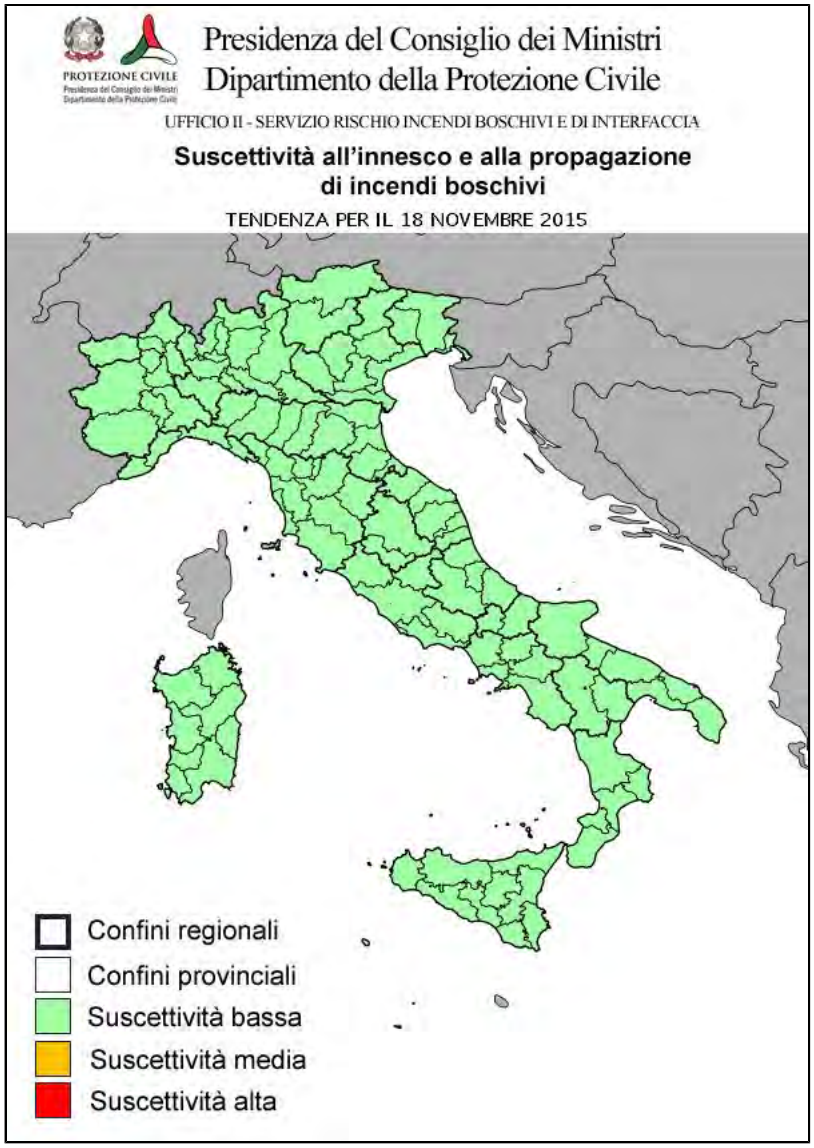

IL DIRETTORE DELL'UFFICIO
F.to Roberto Oreficini Rosi

Presidenza del Consiglio dei Ministri

DIPARTIMENTO DELLA PROTEZIONE CIVILE
UFFICIO RISCHI IDROGEOLOGICI E ANTROPICI
SERVIZIO RISCHIO INCENDI BOSCHIVI E DI INTERFACCIA

INFORMATIVA N. 254/2015 ***emissione del 17/11/2015***

VISTA la Direttiva Presidente Consiglio dei Ministri 01/7/2011 recante 'Direttiva in materia di lotta attiva agli incendi boschivi' pubblicata nella G.U. n. 208 del 7/9/2011:

VISTO il Decreto attuativo del Capo del Dipartimento della Protezione Civile Rep n. 50 del 19/01/2012;

SULLA BASE dei modelli di analisi delle condizioni favorevoli all'innesco ed alla propagazione degli incendi boschivi in uso presso il Dipartimento della Protezione Civile;

SULLA BASE delle previsioni meteo del Servizio Centro Funzionale Centrale settore Meteo;

SULLA BASE degli elementi notiziari acquisiti;

TENUTO CONTO che il Bollettino di previsione nazionale incendi boschivi e' strutturato su scala provinciale e riporta lo scenario di previsione di natura probabilistica delle condizioni di suscettivita' all'innesco ed alla propagazione degli incendi boschivi, articolate su tre livelli cosi' definiti:

Suscettivita' bassa: ad innesco avvenuto, ancorche' poco probabile, l'incendio si propaghera' in maniera tale che dovrebbe essere fronteggiato con le sole forze ordinarie, comunque necessarie.
Suscettivita' media: ad innesco avvenuto, l'incendio si propaghera' in maniera tale da dover essere tempestivamente fronteggiato con forze ordinarie, altrimenti potrebbe essere necessario un dispiegamento di ulteriori forze per contrastarlo, rafforzando le squadre a terra ed impiegando piccoli e medi mezzi aerei.
Suscettivita' alta: ad innesco avvenuto, l'incendio si propaghera' in maniera tale da poter rapidamente raggiungere dimensioni e intensita' tali da renderlo difficilmente contrastabile con le sole forze ordinarie, ancorche' rinforzate, richiedendo il dispiegamento di ulteriori mezzi aerei.

SI EMETTE IL SEGUENTE

BOLLETTINO DI PREVISIONE NAZIONALE INCENDI BOSCHIVI

PREVISIONI METEO (fornite dal Servizio Centro Funzionale Centrale settore Meteo)

SITUAZIONE:sul Mediterraneo centro-occidentale staziona da diversi giorni una vasta e robusta struttura anticiclonica, con condizioni di tempo generalmente stabile anche sull'Italia. Tale situazione, poco evolutiva, garantirà ancora tempo stabile su tutto il territorio fino a giovedì, con temperature miti, seppur con formazione di nubi basse e nebbie sulle zone pianeggianti del centro-nord e lungo i litorali, specie durante la notte ed al primo mattino.

Previsioni per il 18 NOVEMBRE 2015

Nord
Precipitazioni: possibili isolate sulle aree costiere adriatiche di Veneto e Friuli Venezia Giulia; assenti o non rilevanti altrove.
Venti: locali rinforzi di fohn sulle vallate alpine centro-occidentali; deboli a prevalente componente meridionale altrove.
Temperature: in lieve aumento.
Umidità minima nei bassi strati: intorno 50-60% .

Centro e Sardegna
Precipitazioni: assenti o non rilevanti.
Venti: moderati occidentali sulla Sardegna; deboli variabili altrove.
Temperature: senza variazioni di rilievo.
Umidità minima nei bassi strati: intorno 50-60%

Sud e Sicilia
Precipitazioni: assenti o non rilevanti.
Venti: deboli dai quadranti occidentali con rinforzi sulla Sicilia; deboli in prevalenza settentrionali altrove.
Temperature: senza variazioni di rilievo.
Umidità minima nei bassi strati: intorno 40-55%.

CONDIZIONI DI SUSCETTIVITA' ALL'INNESCO E ALLA PROPAGAZIONE DI INCENDI BOSCHIVI PREVISTE PER IL 18 NOVEMBRE 2015

		BASSA	MEDIA	ALTA
NORD	VALLE D'AOSTA		AO	
	PIEMONTE	AT, VC, NO, BI, AL	VB, TO, CN	
	LOMBARDIA	In tutte le province		
	TRENTINO A. A.	TN	BZ	
	VENETO	In tutte le province		
	FRIULI V. GIULIA	In tutte le province		
	LIGURIA	In tutte le province		
	EMILIA-ROMAGNA	In tutte le province		
CENTRO E SARDEGNA	TOSCANA	In tutte le province		
	UMBRIA	In tutte le province		
	MARCHE	In tutte le province		
	LAZIO	In tutte le province		
	ABRUZZO	In tutte le province		
	SARDEGNA	In tutte le province		
SUD E SICILIA	MOLISE	In tutte le province		
	CAMPANIA	In tutte le province		
	PUGLIA	In tutte le province		
	BASILICATA	In tutte le province		
	CALABRIA	In tutte le province		
	SICILIA	In tutte le province		

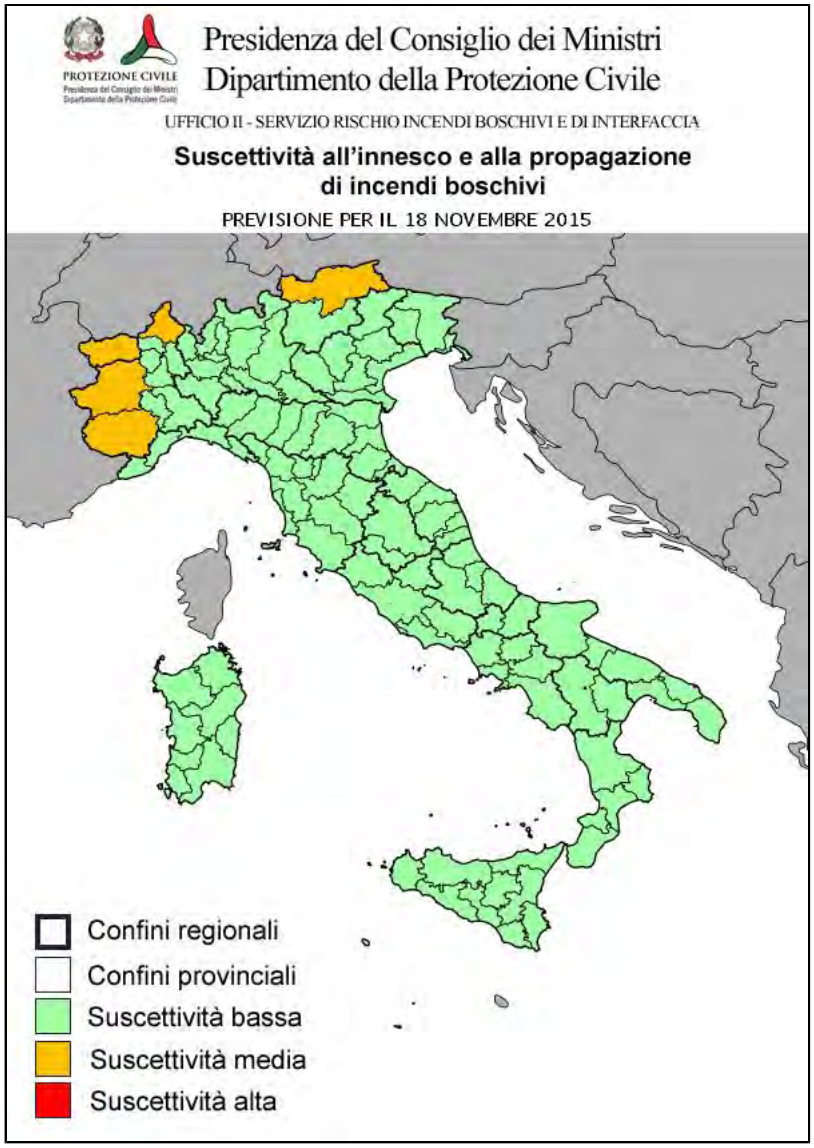

NOTE

CONDIZIONI DI SUSCETTIVITA' ALL'INNESCO E ALLA PROPAGAZIONE DI INCENDI BOSCHIVI PREVISTE PER IL 19 NOVEMBRE 2015

		BASSA	MEDIA	ALTA
NORD	VALLE D'AOSTA	AO		
	PIEMONTE	In tutte le province		
	LOMBARDIA	In tutte le province		
	TRENTINO A. A.	In tutte le province		
	VENETO	In tutte le province		
	FRIULI V. GIULIA	In tutte le province		
	LIGURIA	In tutte le province		
	EMILIA-ROMAGNA	In tutte le province		
CENTRO E SARDEGNA	TOSCANA	In tutte le province		
	UMBRIA	In tutte le province		
	MARCHE	In tutte le province		
	LAZIO	In tutte le province		
	ABRUZZO	In tutte le province		
	SARDEGNA	In tutte le province		
SUD E SICILIA	MOLISE	In tutte le province		
	CAMPANIA	In tutte le province		
	PUGLIA	In tutte le province		
	BASILICATA	In tutte le province		
	CALABRIA	In tutte le province		
	SICILIA	In tutte le province		

NOTE

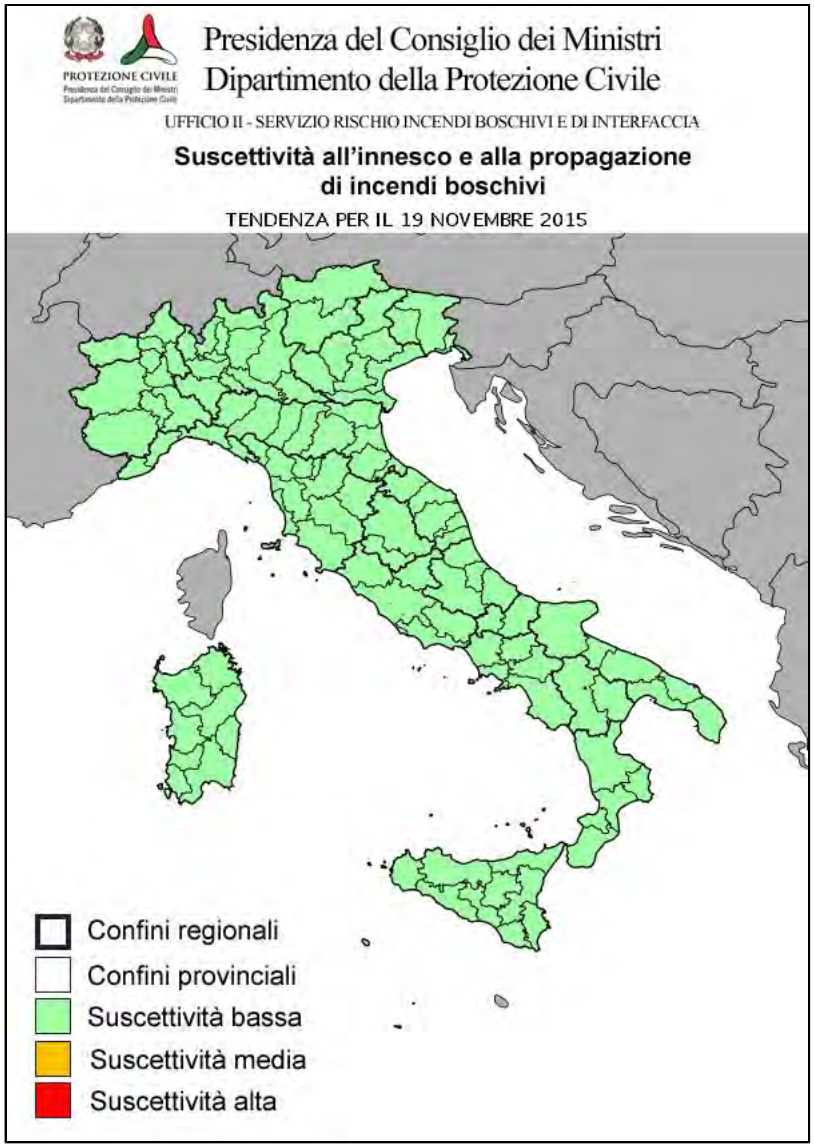

IL DIRETTORE DELL'UFFICIO
F.to Roberto Oreficini Rosi

Presidenza del Consiglio dei Ministri

DIPARTIMENTO DELLA PROTEZIONE CIVILE
UFFICIO RISCHI IDROGEOLOGICI E ANTROPICI
SERVIZIO RISCHIO INCENDI BOSCHIVI E DI INTERFACCIA

INFORMATIVA N. 255/2015 ***emissione del 18/11/2015***

VISTA la Direttiva Presidente Consiglio dei Ministri 01/7/2011 recante 'Direttiva in materia di lotta attiva agli incendi boschivi' pubblicata nella G.U. n. 208 del 7/9/2011:

VISTO il Decreto attuativo del Capo del Dipartimento della Protezione Civile Rep n. 50 del 19/01/2012;

SULLA BASE dei modelli di analisi delle condizioni favorevoli all'innesco ed alla propagazione degli incendi boschivi in uso presso il Dipartimento della Protezione Civile;

SULLA BASE delle previsioni meteo del Servizio Centro Funzionale Centrale settore Meteo;

SULLA BASE degli elementi notiziari acquisiti;

TENUTO CONTO che il Bollettino di previsione nazionale incendi boschivi e' strutturato su scala provinciale e riporta lo scenario di previsione di natura probabilistica delle condizioni di suscettivita' all'innesco ed alla propagazione degli incendi boschivi, articolate su tre livelli cosi' definiti:

Suscettivita' bassa: ad innesco avvenuto, ancorche' poco probabile, l'incendio si propaghera' in maniera tale che dovrebbe essere fronteggiato con le sole forze ordinarie, comunque necessarie.
Suscettivita' media: ad innesco avvenuto, l'incendio si propaghera' in maniera tale da dover essere tempestivamente fronteggiato con forze ordinarie, altrimenti potrebbe essere necessario un dispiegamento di ulteriori forze per contrastarlo, rafforzando le squadre a terra ed impiegando piccoli e medi mezzi aerei.
Suscettivita' alta: ad innesco avvenuto, l'incendio si propaghera' in maniera tale da poter rapidamente raggiungere dimensioni e intensita' tali da renderlo difficilmente contrastabile con le sole forze ordinarie, ancorche' rinforzate, richiedendo il dispiegamento di ulteriori mezzi aerei.

SI EMETTE IL SEGUENTE

BOLLETTINO DI PREVISIONE NAZIONALE INCENDI BOSCHIVI

PREVISIONI METEO (fornite dal Servizio Centro Funzionale Centrale settore Meteo)

SITUAZIONE:il vasto e robusto anticiclone, presente da più giorni sul nostro Paese, continua a garantire oggi e domani condizioni di tempo stabile, con temperature miti e formazione di nubi basse e nebbie sulle zone pianeggianti del centro-nord e lungo i litorali. Da venerdì graduale cambiamento del regime meteorologico, con aumento della nuvolosità al centro-nord e prime precipitazioni sui settori alpini e sulle regioni tirreniche.

Previsioni per il 19 NOVEMBRE 2015

Nord
Precipitazioni: isolate sulle aree costiere di Liguria, Veneto e Friuli Venezia Giulia; assenti o non rilevanti altrove.
Venti: deboli a prevalente componente meridionale.
Temperature: senza variazioni di rilievo.
Umidità minima nei bassi strati: intorno 50-60%.

Centro e Sardegna
Precipitazioni: possibili deboli ed isolate su Toscana e Lazio, assenti o non rilevanti altrove.
Venti: moderati occidentali sulla Sardegna, con rinforzi sui settori esposti; deboli variabili altrove.
Temperature: senza variazioni di rilievo.
Umidità minima nei bassi strati: intorno 50-60%

Sud e Sicilia
Precipitazioni: assenti o non rilevanti.
Venti: deboli dai quadranti occidentali, con rinforzi sulla Sicilia; deboli variabili altrove.
Temperature: senza variazioni di rilievo.
Umidità minima nei bassi strati: intorno 40-55%.

CONDIZIONI DI SUSCETTIVITA' ALL'INNESCO E ALLA PROPAGAZIONE DI INCENDI BOSCHIVI PREVISTE PER IL 19 NOVEMBRE 2015

		BASSA	MEDIA	ALTA
NORD	VALLE D'AOSTA		AO	
	PIEMONTE	AT, AL, NO, VC, BI, VB	CN, TO	
	LOMBARDIA	In tutte le province		
	TRENTINO A. A.	In tutte le province		
	VENETO	In tutte le province		
	FRIULI V. GIULIA	In tutte le province		
	LIGURIA	In tutte le province		
	EMILIA-ROMAGNA	In tutte le province		
CENTRO E SARDEGNA	TOSCANA	In tutte le province		
	UMBRIA	In tutte le province		
	MARCHE	In tutte le province		
	LAZIO	In tutte le province		
	ABRUZZO	In tutte le province		
	SARDEGNA	In tutte le province		
SUD E SICILIA	MOLISE	In tutte le province		
	CAMPANIA	In tutte le province		
	PUGLIA	In tutte le province		
	BASILICATA	In tutte le province		
	CALABRIA	In tutte le province		
	SICILIA	In tutte le province		

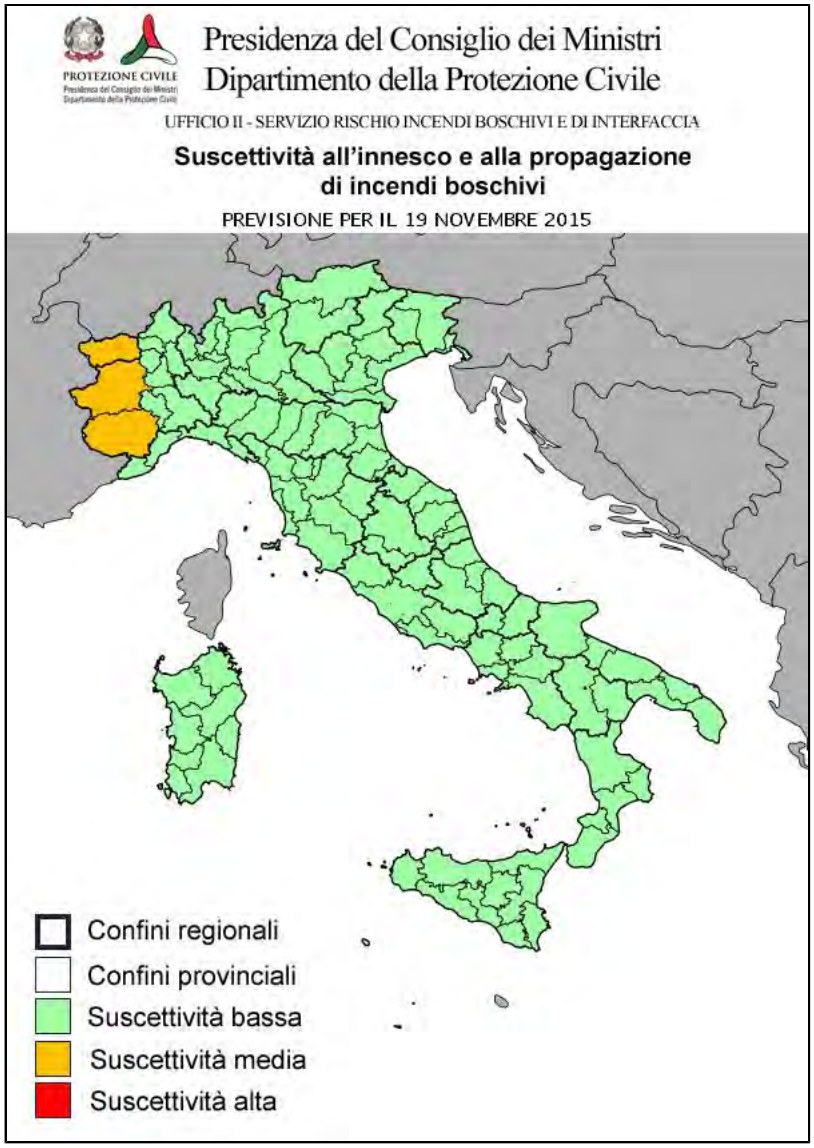

NOTE

CONDIZIONI DI SUSCETTIVITA' ALL'INNESCO E ALLA PROPAGAZIONE DI INCENDI BOSCHIVI PREVISTE PER IL 20 NOVEMBRE 2015

		BASSA	MEDIA	ALTA
NORD	VALLE D'AOSTA	AO		
	PIEMONTE	In tutte le province		
	LOMBARDIA	In tutte le province		
	TRENTINO A. A.	In tutte le province		
	VENETO	In tutte le province		
	FRIULI V. GIULIA	In tutte le province		
	LIGURIA	In tutte le province		
	EMILIA-ROMAGNA	In tutte le province		
CENTRO E SARDEGNA	TOSCANA	In tutte le province		
	UMBRIA	In tutte le province		
	MARCHE	In tutte le province		
	LAZIO	In tutte le province		
	ABRUZZO	In tutte le province		
	SARDEGNA	In tutte le province		
SUD E SICILIA	MOLISE	In tutte le province		
	CAMPANIA	In tutte le province		
	PUGLIA	In tutte le province		
	BASILICATA	In tutte le province		
	CALABRIA	In tutte le province		
	SICILIA	In tutte le province		

NOTE

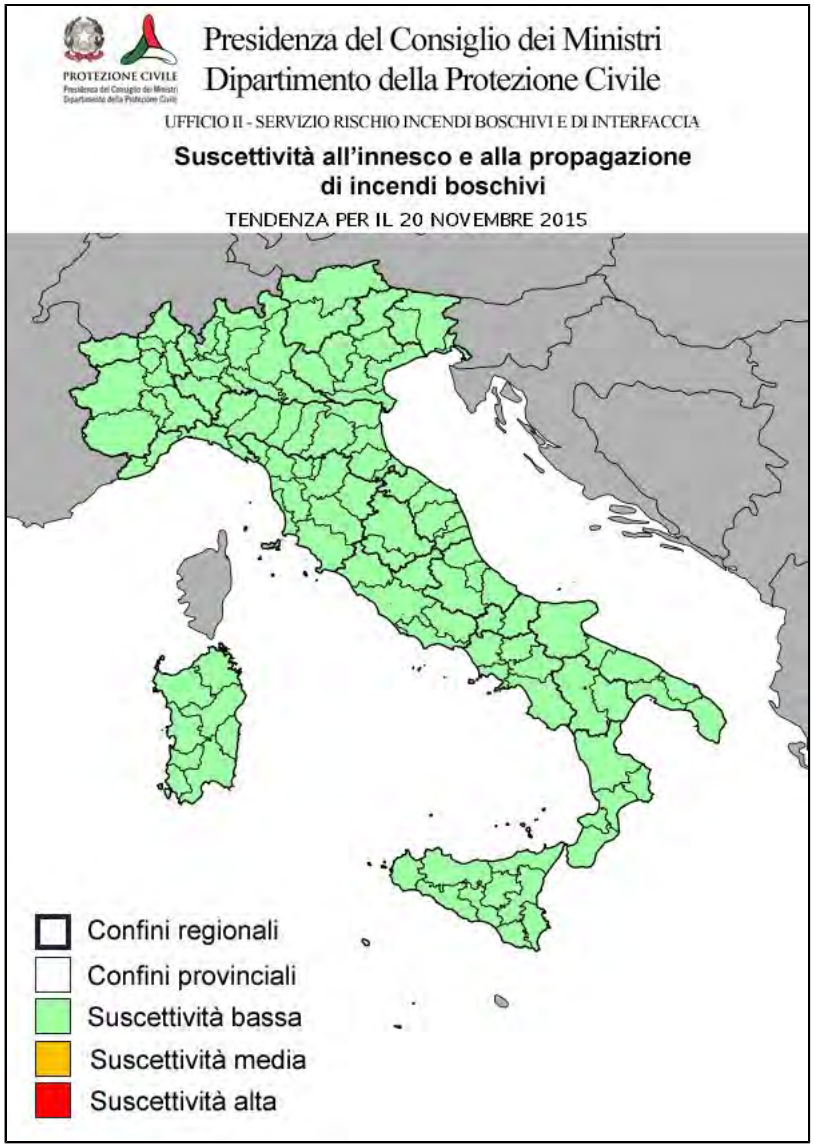

IL DIRETTORE DELL'UFFICIO
F.to Roberto Oreficini Rosi

Presidenza del Consiglio dei Ministri

DIPARTIMENTO DELLA PROTEZIONE CIVILE
UFFICIO RISCHI IDROGEOLOGICI E ANTROPICI
SERVIZIO RISCHIO INCENDI BOSCHIVI E DI INTERFACCIA

INFORMATIVA N. 256/2015 ***emissione del 19/11/2015***

VISTA la Direttiva Presidente Consiglio dei Ministri 01/7/2011 recante 'Direttiva in materia di lotta attiva agli incendi boschivi' pubblicata nella G.U. n. 208 del 7/9/2011:

VISTO il Decreto attuativo del Capo del Dipartimento della Protezione Civile Rep n. 50 del 19/01/2012;

SULLA BASE dei modelli di analisi delle condizioni favorevoli all'innesco ed alla propagazione degli incendi boschivi in uso presso il Dipartimento della Protezione Civile;

SULLA BASE delle previsioni meteo del Servizio Centro Funzionale Centrale settore Meteo;

SULLA BASE degli elementi notiziari acquisiti;

TENUTO CONTO che il Bollettino di previsione nazionale incendi boschivi e' strutturato su scala provinciale e riporta lo scenario di previsione di natura probabilistica delle condizioni di suscettivita' all'innesco ed alla propagazione degli incendi boschivi, articolate su tre livelli cosi' definiti:

Suscettivita' bassa: ad innesco avvenuto, ancorche' poco probabile, l'incendio si propaghera' in maniera tale che dovrebbe essere fronteggiato con le sole forze ordinarie, comunque necessarie.
Suscettivita' media: ad innesco avvenuto, l'incendio si propaghera' in maniera tale da dover essere tempestivamente fronteggiato con forze ordinarie, altrimenti potrebbe essere necessario un dispiegamento di ulteriori forze per contrastarlo, rafforzando le squadre a terra ed impiegando piccoli e medi mezzi aerei.
Suscettivita' alta: ad innesco avvenuto, l'incendio si propaghera' in maniera tale da poter rapidamente raggiungere dimensioni e intensita' tali da renderlo difficilmente contrastabile con le sole forze ordinarie, ancorche' rinforzate, richiedendo il dispiegamento di ulteriori mezzi aerei.

SI EMETTE IL SEGUENTE

BOLLETTINO DI PREVISIONE NAZIONALE INCENDI BOSCHIVI

PREVISIONI METEO (fornite dal Servizio Centro Funzionale Centrale settore Meteo)

SITUAZIONE: il vasto e robusto anticiclone, presente da più giorni sul nostro Paese, mantiene ancora per oggi condizioni di tempo stabile, con temperature miti e formazione di nubi basse e nebbie. Da domani, tale struttura comincia a cedere con l’approccio di un importante sistema frontale, sospinto da aria gelida, sull’arco alpino e con la comparsa delle prime precipitazioni sulle aree tirreniche, accompagnate anche dall’intensificazione della ventilazione dai quadranti occidentali. Tra sabato e domenica la vasta perturbazione interesserà interamente la Penisola, con piogge ovunque e locali nevicate, associate anche a forte ventilazione e deciso calo delle temperature.

Previsioni per il 20 NOVEMBRE 2015

Nord

Precipitazioni: deboli precipitazioni su settori alpini di Piemonte, Lombardia, Trentino Alto Adige e Veneto, a carattere nevoso su Valle d'Aosta con quota neve oltre i 2000 metri in calo in serata; assenti o non rilevanti altrove.
Venti: dal pomeriggio, forti occidentali su Liguria e settori alpini del Piemonte; .
Temperature: senza variazioni di rilievo.
Umidità minima nei bassi strati: intorno 60-80%.

Centro e Sardegna

Precipitazioni: precipitazioni deboli su settori appenninici della Toscana, Lazio meridionale e orientale.
Venti: da moderati a forti nord-occidentali su Sardegna con rinforzi fino a burrasca sulle Bocche di Bonifacio; forti occidentali sui settori appenninici di Emilia-Romagna, Marche e Lazio con rinforzi di Garbino sui settori adriatici.
Temperature: senza variazioni di rilievo.
Umidità minima nei bassi strati: intorno 60-80%.

Sud e Sicilia

Precipitazioni: precipitazioni deboli su settori appenninici di Campania e Calabria con locali sconfinamenti nelle aree pianeggianti limitrofe; assenti o non rilevanti altrove.
Venti: moderati dai quadranti occidentali sui settori tirrenici, con rinforzi sulla Sicilia in serata; deboli dai quadranti meridionali con rinforzi in serata sui settori adriatici e ionici.
Temperature: senza variazioni di rilievo.
Umidità minima nei bassi strati: intorno 60-80%.

CONDIZIONI DI SUSCETTIVITA' ALL'INNESCO E ALLA PROPAGAZIONE DI INCENDI BOSCHIVI PREVISTE PER IL 20 NOVEMBRE 2015

		BASSA	MEDIA	ALTA
NORD	VALLE D'AOSTA	AO		
	PIEMONTE	VC, BI, AT, TO, VB, NO, AL	CN	
	LOMBARDIA	In tutte le province		
	TRENTINO A. A.	In tutte le province		
	VENETO	In tutte le province		
	FRIULI V. GIULIA	In tutte le province		
	LIGURIA	SP, SV, GE	IM	
	EMILIA-ROMAGNA	In tutte le province		
CENTRO E SARDEGNA	TOSCANA	In tutte le province		
	UMBRIA	In tutte le province		
	MARCHE	In tutte le province		
	LAZIO	In tutte le province		
	ABRUZZO	In tutte le province		
	SARDEGNA	In tutte le province		
SUD E SICILIA	MOLISE	In tutte le province		
	CAMPANIA	In tutte le province		
	PUGLIA	In tutte le province		
	BASILICATA	In tutte le province		
	CALABRIA	In tutte le province		
	SICILIA	In tutte le province		

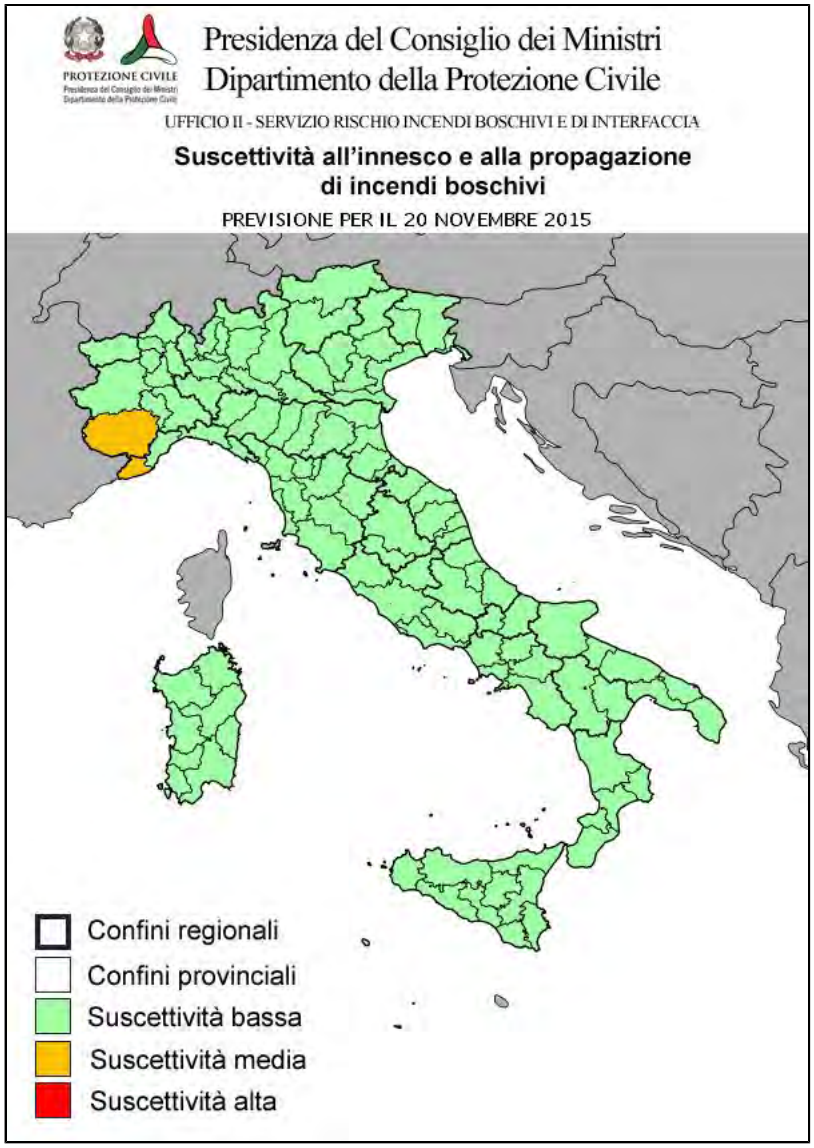

NOTE

CONDIZIONI DI SUSCETTIVITA' ALL'INNESCO E ALLA PROPAGAZIONE DI INCENDI BOSCHIVI PREVISTE PER IL 21 NOVEMBRE 2015

		BASSA	MEDIA	ALTA
NORD	VALLE D'AOSTA	AO		
	PIEMONTE	BI, VB, AT, NO, AL, VC, TO	CN	
	LOMBARDIA	In tutte le province		
	TRENTINO A. A.	In tutte le province		
	VENETO	In tutte le province		
	FRIULI V. GIULIA	In tutte le province		
	LIGURIA	SP, GE	SV, IM	
	EMILIA-ROMAGNA	In tutte le province		
CENTRO E SARDEGNA	TOSCANA	PI, MS, SI, FI, AR, PT, PO, GR, LU	LI	
	UMBRIA	In tutte le province		
	MARCHE	In tutte le province		
	LAZIO	In tutte le province		
	ABRUZZO	In tutte le province		
	SARDEGNA	OG, SS, CI, OR, CA, NU, VS	OT	
SUD E SICILIA	MOLISE	In tutte le province		
	CAMPANIA	In tutte le province		
	PUGLIA	In tutte le province		
	BASILICATA	In tutte le province		
	CALABRIA	In tutte le province		
	SICILIA	In tutte le province		

NOTE

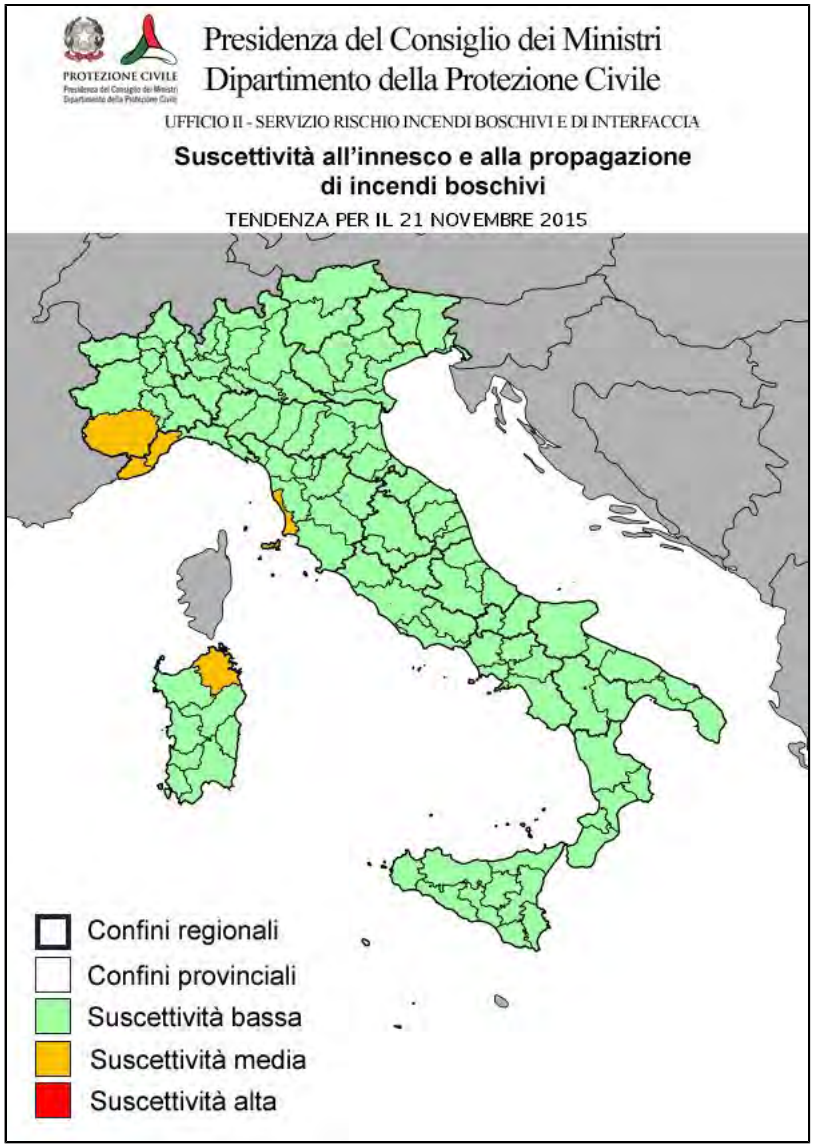

IL DIRETTORE DELL'UFFICIO
F.to Roberto Oreficini Rosi

Presidenza del Consiglio dei Ministri

DIPARTIMENTO DELLA PROTEZIONE CIVILE
UFFICIO RISCHI IDROGEOLOGICI E ANTROPICI
SERVIZIO RISCHIO INCENDI BOSCHIVI E DI INTERFACCIA

INFORMATIVA N. 257/2015 ***emissione del 20/11/2015***

prossima emissione il 23/11/2015

VISTA la Direttiva Presidente Consiglio dei Ministri 01/7/2011 recante 'Direttiva in materia di lotta attiva agli incendi boschivi' pubblicata nella G.U. n. 208 del 7/9/2011:

VISTO il Decreto attuativo del Capo del Dipartimento della Protezione Civile Rep n. 50 del 19/01/2012;

SULLA BASE dei modelli di analisi delle condizioni favorevoli all'innesco ed alla propagazione degli incendi boschivi in uso presso il Dipartimento della Protezione Civile;

SULLA BASE delle previsioni meteo del Servizio Centro Funzionale Centrale settore Meteo;

SULLA BASE degli elementi notiziari acquisiti;

TENUTO CONTO che il Bollettino di previsione nazionale incendi boschivi e' strutturato su scala provinciale e riporta lo scenario di previsione di natura probabilistica delle condizioni di suscettivita' all'innesco ed alla propagazione degli incendi boschivi, articolate su tre livelli cosi' definiti:

Suscettivita' bassa: ad innesco avvenuto, ancorche' poco probabile, l'incendio si propaghera' in maniera tale che dovrebbe essere fronteggiato con le sole forze ordinarie, comunque necessarie.
Suscettivita' media: ad innesco avvenuto, l'incendio si propaghera' in maniera tale da dover essere tempestivamente fronteggiato con forze ordinarie, altrimenti potrebbe essere necessario un dispiegamento di ulteriori forze per contrastarlo, rafforzando le squadre a terra ed impiegando piccoli e medi mezzi aerei.
Suscettivita' alta: ad innesco avvenuto, l'incendio si propaghera' in maniera tale da poter rapidamente raggiungere dimensioni e intensita' tali da renderlo difficilmente contrastabile con le sole forze ordinarie, ancorche' rinforzate, richiedendo il dispiegamento di ulteriori mezzi aerei.

SI EMETTE IL SEGUENTE

BOLLETTINO DI PREVISIONE NAZIONALE INCENDI BOSCHIVI

PREVISIONI METEO (fornite dal Servizio Centro Funzionale Centrale settore Meteo)

SITUAZIONE:una vasta circolazione depressionaria posizionata dall'Atlantico settentrionale fino alla Penisola scandinava abbraccia gran parte dell'Europa centro-settentrionale ed è alimentata da flussi freddi di provenienza artica. Dal pomeriggio odierno il sistema frontale associato inizierà ad interessare le zone alpine, mentre domani la depressione entrerà stabilmente sul bacino del Mediterraneo centrale determinando una diffusa instabilità sulla nostra Penisola. Domenica i fenomeni inizieranno ad attenuarsi al nord con un residuo maltempo al centro-sud.

Previsioni per il 21 NOVEMBRE 2015

Nord
Precipitazioni: sparse, anche a carattere di rovescio, su tutte le regioni più frequenti ed abbondanti su Piemonte, Valle d'Aosta, Romagna e Friuli Venezia Giulia con quota neve sui 500-700 sulle Alpi occidentali, tra 700-1000 metri sugli altri rilievi.
Venti: inizialmente deboli occidentali su tutte le regioni con tendenza ad intensificarsi fino a forti o di burrasca e ruotare da nord, in particolare su Liguria e Golfo di Trieste.
Temperature: in diminuzione.
Umidità minima nei bassi strati: intorno 55-65%.

Centro e Sardegna
Precipitazioni: da sparse a diffuse, anche a carattere di rovescio o temporale, su tutte le regioni con quota neve in calo fino agli 800-1200 metri.
Venti: da forti a burrasca occidentali su tutte le regioni con raffiche fino a burrasca forte sulla Sardegna.
Temperature: in diminuzione sulla Sardegna.
Umidità minima nei bassi strati: intorno 60-75%.

Sud e Sicilia
Precipitazioni: sparse, anche a carattere di rovescio o temporale, su tutte le regioni peninsulari, con fenomeni più frequenti sulle zone tirreniche; assenti o non rilevanti altrove.
Venti: tendenti a forti occidentali o sud-occidentali su tutte le regioni.
Temperature: in lieve aumento al Sud peninsulare.
Umidità minima nei bassi strati: intorno 55-65%.

TENDENZA PER IL 22 NOVEMBRE 2015
Precipitazioni sparse su Emilia-Romagna e regioni centro meridionali, assenti o non rilevanti sulle restanti regioni settentrionali. Ventilazione forte settentrionale su Liguria e alto adriatico, in attenuazione, venti forti o di burrasca occidentali sul centro-sud in graduale rotazione dai quadranti settentrionali. Temperature in diminuzione.

TENDENZA PER IL 23 NOVEMBRE 2015
Precipitazioni isolate su Toscana, Calabria, Sicilia e regioni adriatiche centrali. su Emilia-Romagna e regioni centro meridionali, assenti o non rilevanti sulle restanti regioni settentrionali. Ventilazione ancora sostenuta dai quadranti orientali su Liguria, toscana e regioni dell'alto adriatico.

CONDIZIONI DI SUSCETTIVITA' ALL'INNESCO E ALLA PROPAGAZIONE DI INCENDI BOSCHIVI PREVISTE PER IL 21 NOVEMBRE 2015

		BASSA	MEDIA	ALTA
NORD	VALLE D'AOSTA	AO		
	PIEMONTE	In tutte le province		
	LOMBARDIA	In tutte le province		
	TRENTINO A. A.	In tutte le province		
	VENETO	In tutte le province		
	FRIULI V. GIULIA	In tutte le province		
	LIGURIA	SP, GE	SV, IM	
	EMILIA-ROMAGNA	In tutte le province		
CENTRO E SARDEGNA	TOSCANA	In tutte le province		
	UMBRIA	In tutte le province		
	MARCHE	In tutte le province		
	LAZIO	In tutte le province		
	ABRUZZO	In tutte le province		
	SARDEGNA	In tutte le province		
SUD E SICILIA	MOLISE	In tutte le province		
	CAMPANIA	In tutte le province		
	PUGLIA	FG, BAT, BA, TA, BR	LE	
	BASILICATA	In tutte le province		
	CALABRIA	In tutte le province		
	SICILIA	CT, RG, CL, TP, AG, SR, EN	PA, ME	

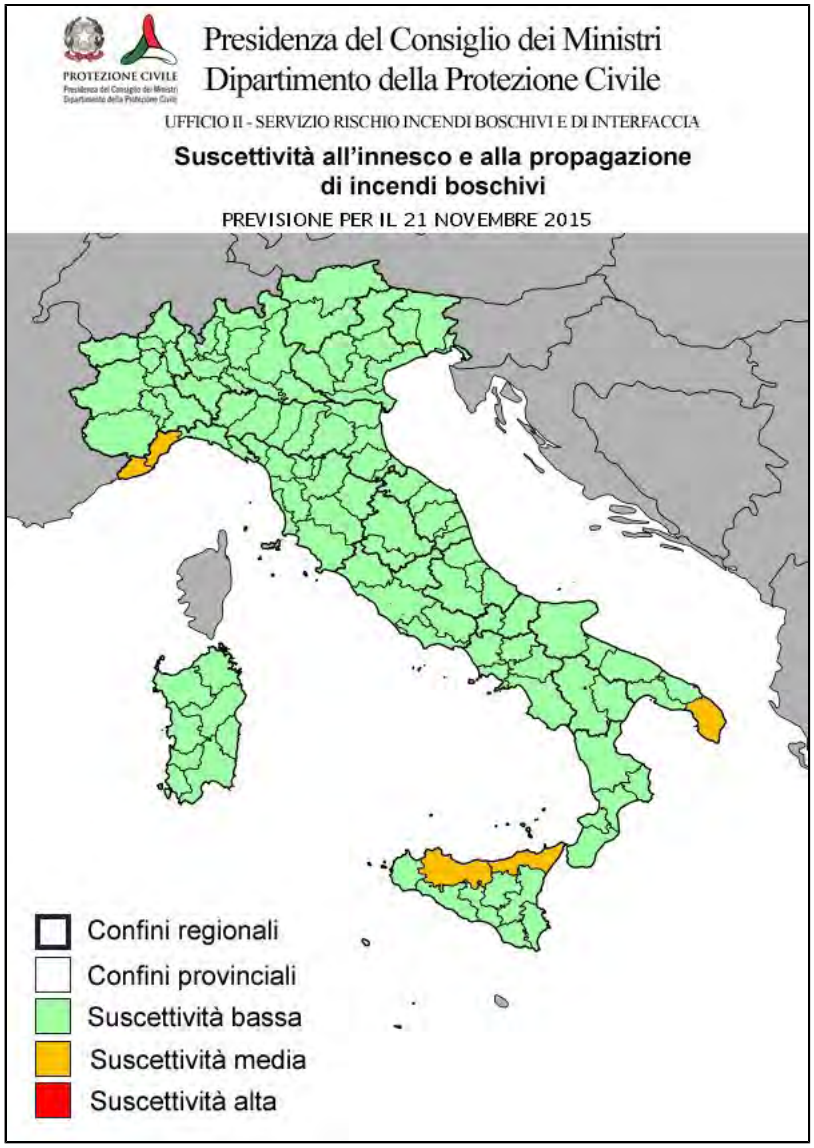

NOTE

CONDIZIONI DI SUSCETTIVITA' ALL'INNESCO E ALLA PROPAGAZIONE DI INCENDI BOSCHIVI PREVISTE PER IL 22 NOVEMBRE 2015

		BASSA	MEDIA	ALTA
NORD	VALLE D'AOSTA	AO		
	PIEMONTE	In tutte le province		
	LOMBARDIA	In tutte le province		
	TRENTINO A. A.	In tutte le province		
	VENETO	In tutte le province		
	FRIULI V. GIULIA	In tutte le province		
	LIGURIA	GE, SP	SV, IM	
	EMILIA-ROMAGNA	In tutte le province		
CENTRO E SARDEGNA	TOSCANA	In tutte le province		
	UMBRIA	In tutte le province		
	MARCHE	In tutte le province		
	LAZIO	In tutte le province		
	ABRUZZO	In tutte le province		
	SARDEGNA	In tutte le province		
SUD E SICILIA	MOLISE	In tutte le province		
	CAMPANIA	In tutte le province		
	PUGLIA	In tutte le province		
	BASILICATA	In tutte le province		
	CALABRIA	In tutte le province		
	SICILIA	In tutte le province		

NOTE Per la giornata di lunedì 23 novembre 2015 non si prevedono variazioni delle condizioni di suscettività, rispetto alla tendenza per domenica 22 novembre 2015.

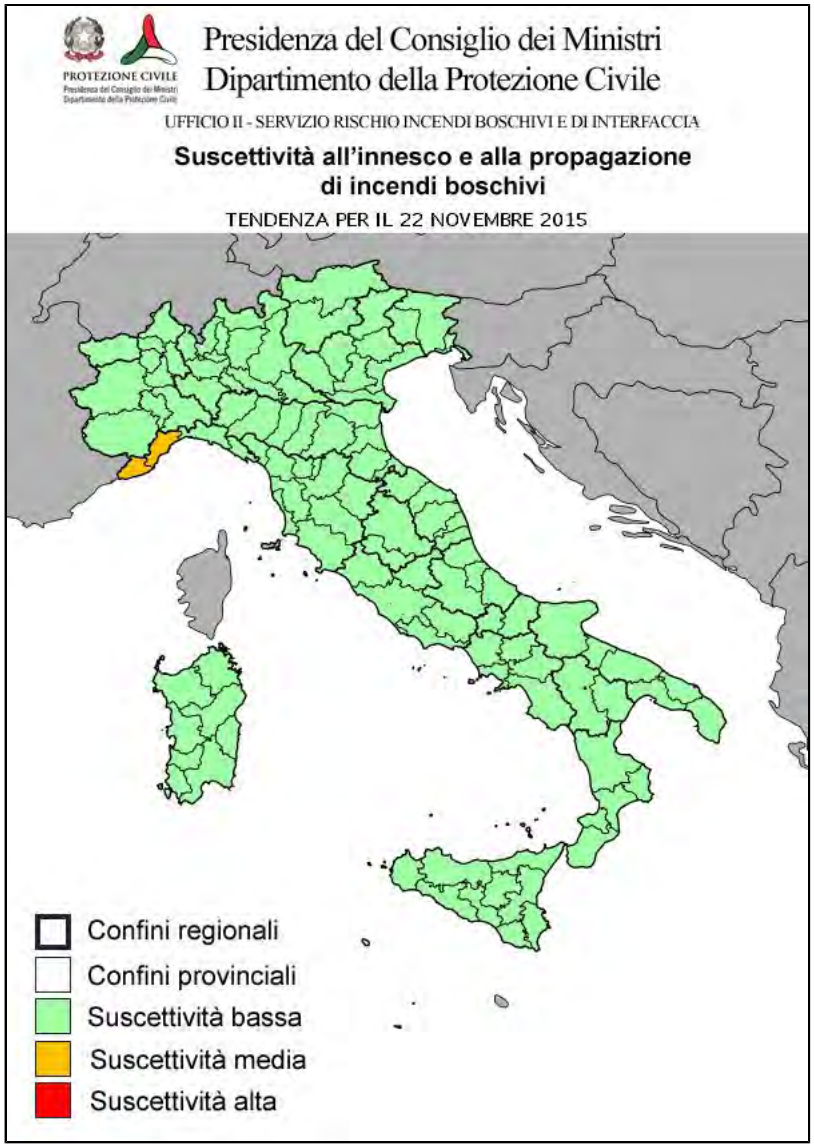

IL DIRETTORE DELL'UFFICIO
F.to Roberto Oreficini Rosi

Presidenza del Consiglio dei Ministri

DIPARTIMENTO DELLA PROTEZIONE CIVILE
UFFICIO RISCHI IDROGEOLOGICI E ANTROPICI
SERVIZIO RISCHIO INCENDI BOSCHIVI E DI INTERFACCIA

INFORMATIVA N. 258/2015 ***emissione del 23/11/2015***

VISTA la Direttiva Presidente Consiglio dei Ministri 01/7/2011 recante 'Direttiva in materia di lotta attiva agli incendi boschivi' pubblicata nella G.U. n. 208 del 7/9/2011:

VISTO il Decreto attuativo del Capo del Dipartimento della Protezione Civile Rep n. 50 del 19/01/2012;

SULLA BASE dei modelli di analisi delle condizioni favorevoli all'innesco ed alla propagazione degli incendi boschivi in uso presso il Dipartimento della Protezione Civile;

SULLA BASE delle previsioni meteo del Servizio Centro Funzionale Centrale settore Meteo;

SULLA BASE degli elementi notiziari acquisiti;

TENUTO CONTO che il Bollettino di previsione nazionale incendi boschivi e' strutturato su scala provinciale e riporta lo scenario di previsione di natura probabilistica delle condizioni di suscettivita' all'innesco ed alla propagazione degli incendi boschivi, articolate su tre livelli cosi' definiti:

Suscettivita' bassa: ad innesco avvenuto, ancorche' poco probabile, l'incendio si propaghera' in maniera tale che dovrebbe essere fronteggiato con le sole forze ordinarie, comunque necessarie.
Suscettivita' media: ad innesco avvenuto, l'incendio si propaghera' in maniera tale da dover essere tempestivamente fronteggiato con forze ordinarie, altrimenti potrebbe essere necessario un dispiegamento di ulteriori forze per contrastarlo, rafforzando le squadre a terra ed impiegando piccoli e medi mezzi aerei.
Suscettivita' alta: ad innesco avvenuto, l'incendio si propaghera' in maniera tale da poter rapidamente raggiungere dimensioni e intensita' tali da renderlo difficilmente contrastabile con le sole forze ordinarie, ancorche' rinforzate, richiedendo il dispiegamento di ulteriori mezzi aerei.

SI EMETTE IL SEGUENTE

BOLLETTINO DI PREVISIONE NAZIONALE INCENDI BOSCHIVI

PREVISIONI METEO (fornite dal Servizio Centro Funzionale Centrale settore Meteo)

SITUAZIONE:una vasta struttura depressionaria abbraccia gran parte del continente europeo, determinando un moderato maltempo anche sul nostro Paese. Domani le precipitazioni si concentreranno sulle regioni meridionali con fenomeni anche temporaleschi. Mercoledì la formazione di un minimo al suolo sul Basso Tirreno manterrà attive condizioni di tempo perturbato al sud, con un deciso rinforzo della ventilazione settentrionale su tutte le regioni.

Previsioni per il 24 NOVEMBRE 2015

Nord
Precipitazioni: assenti o non rilevanti.
Venti: inizialmente deboli dai quadranti settentrionali, con rinforzi sulla Liguria e da nord-est sulle regioni dell'alto Adriatico.
Temperature: in lieve calo le massime in Pianura Padana.
Umidità minima nei bassi strati: intorno 35-50%.

Centro e Sardegna
Precipitazioni: da isolate a sparse, anche a carattere di rovescio o breve temporale, sulle regioni del versante adriatico ed in maniera più sporadica sull'Umbria e sul Lazio orientale e meridionale, con quota neve al di sopra di 800-1000 metri; assenti o non rilevanti sulla Sardegna.
Venti: moderati da nord-nord-est, con locali ulteriori rinforzi, specie sui settori appenninici.
Temperature: senza variazioni di rilievo.
Umidità minima nei bassi strati: intorno 45-60%.

Sud e Sicilia
Precipitazioni: tendenti a sparse specie nella seconda parte della giornata, anche a carattere di rovescio o temporale, su tutte le regioni.
Venti: da deboli a moderati da nord-nord-est, con rinforzi fino a localmente forti, nel corso del pomeriggio, su Campania e Puglia, da est sulla Calabria e da nord-ovest sulla Sicilia.
Temperature: senza variazioni di rilievo.
Umidità minima nei bassi strati: intorno 60-75%.

CONDIZIONI DI SUSCETTIVITA' ALL'INNESCO E ALLA PROPAGAZIONE DI INCENDI BOSCHIVI PREVISTE PER IL 24 NOVEMBRE 2015

		BASSA	MEDIA	ALTA
NORD	VALLE D'AOSTA	AO		
	PIEMONTE	In tutte le province		
	LOMBARDIA	In tutte le province		
	TRENTINO A. A.	In tutte le province		
	VENETO	In tutte le province		
	FRIULI V. GIULIA	In tutte le province		
	LIGURIA	In tutte le province		
	EMILIA-ROMAGNA	In tutte le province		
CENTRO E SARDEGNA	TOSCANA	In tutte le province		
	UMBRIA	In tutte le province		
	MARCHE	In tutte le province		
	LAZIO	In tutte le province		
	ABRUZZO	In tutte le province		
	SARDEGNA	In tutte le province		
SUD E SICILIA	MOLISE	In tutte le province		
	CAMPANIA	In tutte le province		
	PUGLIA	In tutte le province		
	BASILICATA	In tutte le province		
	CALABRIA	In tutte le province		
	SICILIA	In tutte le province		

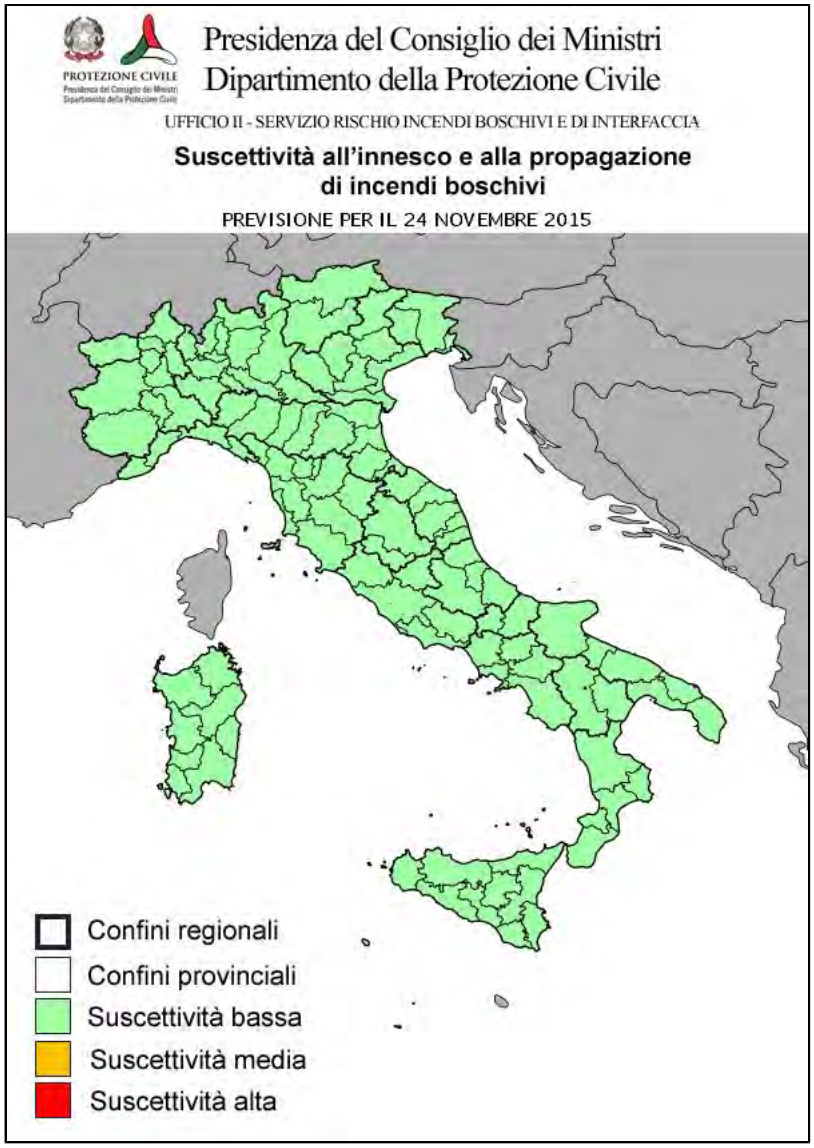

NOTE

CONDIZIONI DI SUSCETTIVITA' ALL'INNESCO E ALLA PROPAGAZIONE DI INCENDI BOSCHIVI PREVISTE PER IL 25 NOVEMBRE 2015

		BASSA	MEDIA	ALTA
NORD	VALLE D'AOSTA	AO		
	PIEMONTE	In tutte le province		
	LOMBARDIA	In tutte le province		
	TRENTINO A. A.	In tutte le province		
	VENETO	In tutte le province		
	FRIULI V. GIULIA	In tutte le province		
	LIGURIA	In tutte le province		
	EMILIA-ROMAGNA	In tutte le province		
CENTRO E SARDEGNA	TOSCANA	In tutte le province		
	UMBRIA	In tutte le province		
	MARCHE	In tutte le province		
	LAZIO	In tutte le province		
	ABRUZZO	In tutte le province		
	SARDEGNA	In tutte le province		
SUD E SICILIA	MOLISE	In tutte le province		
	CAMPANIA	In tutte le province		
	PUGLIA	In tutte le province		
	BASILICATA	In tutte le province		
	CALABRIA	In tutte le province		
	SICILIA	In tutte le province		

NOTE

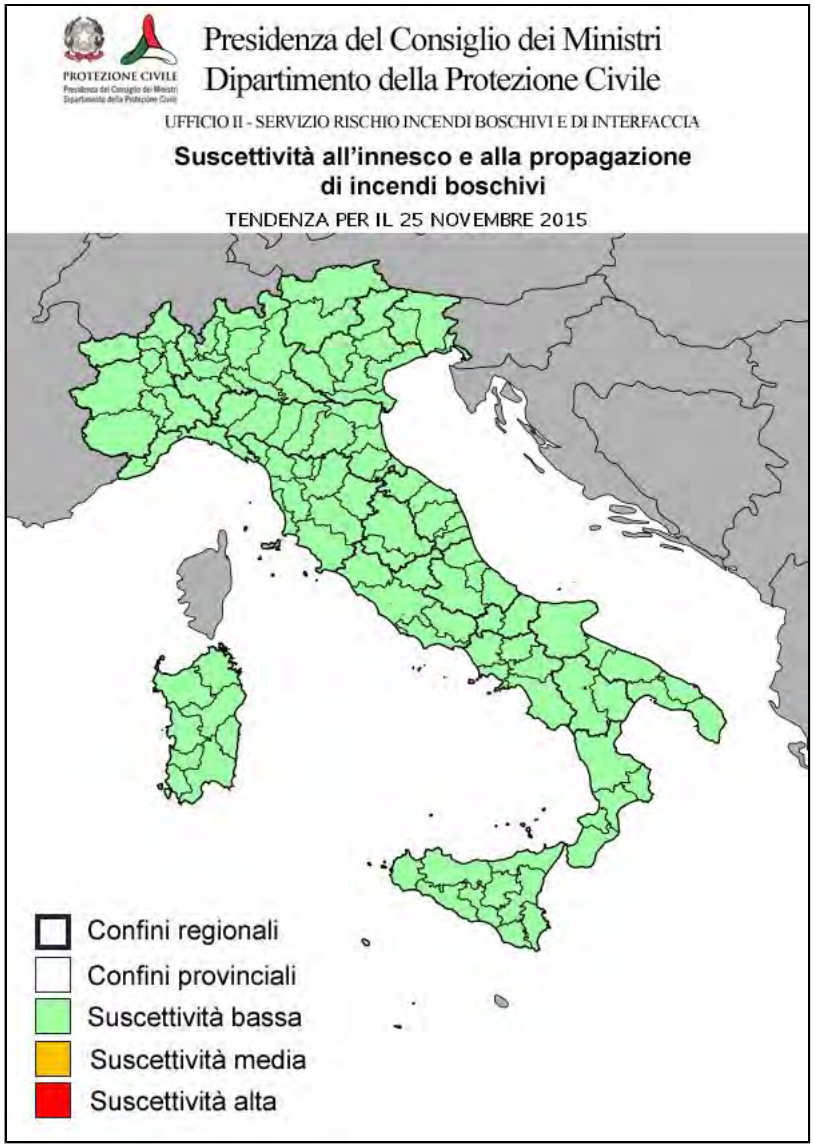

IL DIRETTORE DELL'UFFICIO
F.to Roberto Oreficini Rosi

Presidenza del Consiglio dei Ministri

DIPARTIMENTO DELLA PROTEZIONE CIVILE
UFFICIO RISCHI IDROGEOLOGICI E ANTROPICI
SERVIZIO RISCHIO INCENDI BOSCHIVI E DI INTERFACCIA

INFORMATIVA N. 259/2015 ***emissione del 24/11/2015***

VISTA la Direttiva Presidente Consiglio dei Ministri 01/7/2011 recante 'Direttiva in materia di lotta attiva agli incendi boschivi' pubblicata nella G.U. n. 208 del 7/9/2011:

VISTO il Decreto attuativo del Capo del Dipartimento della Protezione Civile Rep n. 50 del 19/01/2012;

SULLA BASE dei modelli di analisi delle condizioni favorevoli all'innesco ed alla propagazione degli incendi boschivi in uso presso il Dipartimento della Protezione Civile;

SULLA BASE delle previsioni meteo del Servizio Centro Funzionale Centrale settore Meteo;

SULLA BASE degli elementi notiziari acquisiti;

TENUTO CONTO che il Bollettino di previsione nazionale incendi boschivi e' strutturato su scala provinciale e riporta lo scenario di previsione di natura probabilistica delle condizioni di suscettivita' all'innesco ed alla propagazione degli incendi boschivi, articolate su tre livelli cosi' definiti:

Suscettivita' bassa: ad innesco avvenuto, ancorche' poco probabile, l'incendio si propaghera' in maniera tale che dovrebbe essere fronteggiato con le sole forze ordinarie, comunque necessarie.
Suscettivita' media: ad innesco avvenuto, l'incendio si propaghera' in maniera tale da dover essere tempestivamente fronteggiato con forze ordinarie, altrimenti potrebbe essere necessario un dispiegamento di ulteriori forze per contrastarlo, rafforzando le squadre a terra ed impiegando piccoli e medi mezzi aerei.
Suscettivita' alta: ad innesco avvenuto, l'incendio si propaghera' in maniera tale da poter rapidamente raggiungere dimensioni e intensita' tali da renderlo difficilmente contrastabile con le sole forze ordinarie, ancorche' rinforzate, richiedendo il dispiegamento di ulteriori mezzi aerei.

SI EMETTE IL SEGUENTE

BOLLETTINO DI PREVISIONE NAZIONALE INCENDI BOSCHIVI

PREVISIONI METEO (fornite dal Servizio Centro Funzionale Centrale settore Meteo)

SITUAZIONE:una profonda saccatura interessa gran parte del continente europeo, determinando moderato maltempo anche sul nostro Paese, con precipitazioni che oggi si concentreranno sulle regioni meridionali, manifestandosi anche a carattere temporalesco. La formazione di un minimo al suolo sul Basso Tirreno nella giornata di domani, manterrà attive condizioni di tempo perturbato al sud anche nella giornata di giovedì, con un deciso rinforzo della ventilazione dai quadranti settentrionali su tutte le regioni.

Previsioni per il 25 NOVEMBRE 2015

Nord
Precipitazioni: isolate sui settori alpini occidentali con quota neve al di sopra di 800-1000 metri, assenti altrove.
Venti: moderati settentrionali su Liguria di Ponente ed Alto Adriatico; deboli variabili altrove.
Temperature: in lieve calo le massime in Pianura Padana.
Umidità minima nei bassi strati: intorno 35-50%.

Centro e Sardegna
Precipitazioni: da isolate a sparse, anche a carattere di rovescio o breve temporale, su settori costieri abruzzesi, Molise e Sardegna, in estensione in serata alle coste della Toscana; assenti o non rilevanti altrove.
Venti: moderati o localmente forti da nord-ovest, su Sardegna e settori costieri adriatici; tra deboli e moderati settentrionali altrove.
Temperature: in lieve diminuzione sul Lazio.
Umidità minima nei bassi strati: intorno 45-60%.

Sud e Sicilia
Precipitazioni: sparse, anche a carattere di rovescio o temporale, su tutte le regioni.
Venti: forti nord-occidentali su Sicilia, Calabria e Puglia, moderati sulle restanti regioni.
Temperature: in sensibile diminuzione nei valori massimi.
Umidità minima nei bassi strati: intorno 60-75%.

CONDIZIONI DI SUSCETTIVITA' ALL'INNESCO E ALLA PROPAGAZIONE DI INCENDI BOSCHIVI PREVISTE PER IL 25 NOVEMBRE 2015

		BASSA	MEDIA	ALTA
NORD	VALLE D'AOSTA	AO		
	PIEMONTE	In tutte le province		
	LOMBARDIA	In tutte le province		
	TRENTINO A. A.	In tutte le province		
	VENETO	In tutte le province		
	FRIULI V. GIULIA	In tutte le province		
	LIGURIA	In tutte le province		
	EMILIA-ROMAGNA	In tutte le province		
CENTRO E SARDEGNA	TOSCANA	In tutte le province		
	UMBRIA	In tutte le province		
	MARCHE	In tutte le province		
	LAZIO	In tutte le province		
	ABRUZZO	In tutte le province		
	SARDEGNA	In tutte le province		
SUD E SICILIA	MOLISE	In tutte le province		
	CAMPANIA	In tutte le province		
	PUGLIA	In tutte le province		
	BASILICATA	In tutte le province		
	CALABRIA	In tutte le province		
	SICILIA	In tutte le province		

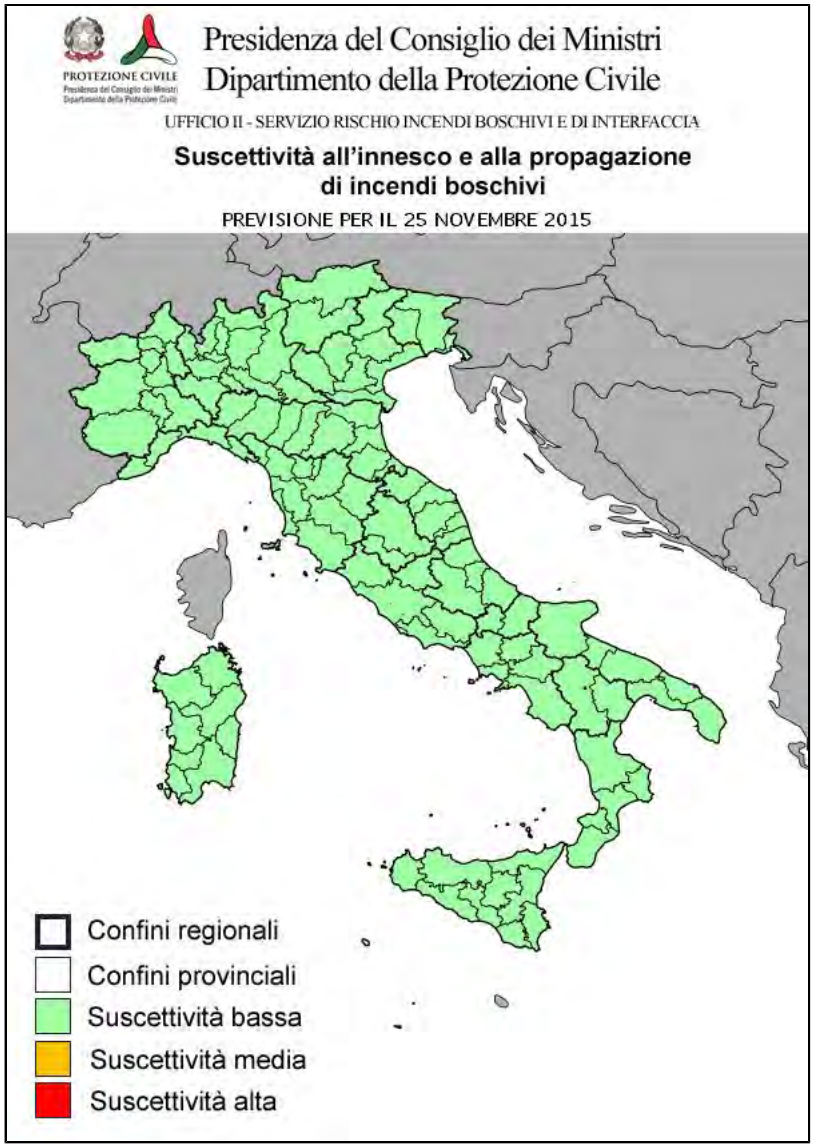

NOTE

CONDIZIONI DI SUSCETTIVITA' ALL'INNESCO E ALLA PROPAGAZIONE DI INCENDI BOSCHIVI PREVISTE PER IL 26 NOVEMBRE 2015

		BASSA	MEDIA	ALTA
NORD	VALLE D'AOSTA	AO		
	PIEMONTE	In tutte le province		
	LOMBARDIA	In tutte le province		
	TRENTINO A. A.	In tutte le province		
	VENETO	In tutte le province		
	FRIULI V. GIULIA	In tutte le province		
	LIGURIA	GE, SP	IM, SV	
	EMILIA-ROMAGNA	In tutte le province		
CENTRO E SARDEGNA	TOSCANA	In tutte le province		
	UMBRIA	In tutte le province		
	MARCHE	In tutte le province		
	LAZIO	In tutte le province		
	ABRUZZO	In tutte le province		
	SARDEGNA	In tutte le province		
SUD E SICILIA	MOLISE	In tutte le province		
	CAMPANIA	In tutte le province		
	PUGLIA	In tutte le province		
	BASILICATA	In tutte le province		
	CALABRIA	In tutte le province		
	SICILIA	In tutte le province		

NOTE

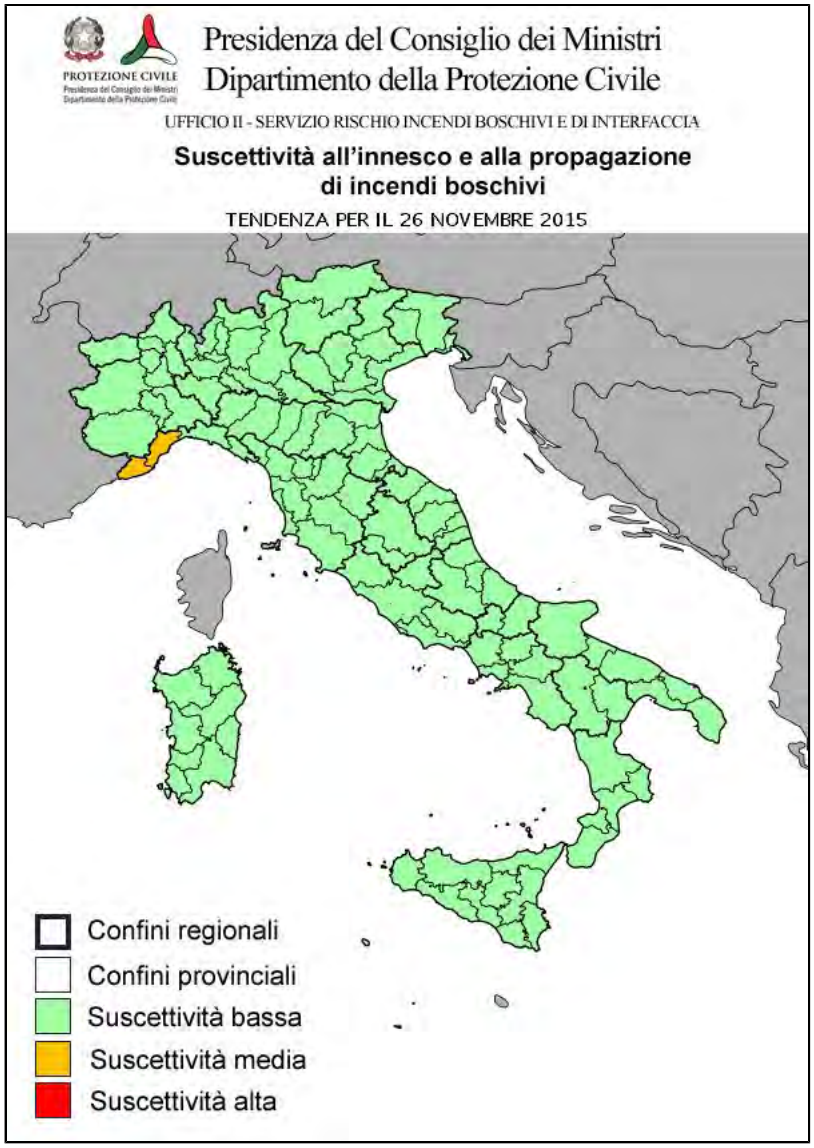

IL DIRETTORE DELL'UFFICIO
F.to Roberto Oreficini Rosi

Presidenza del Consiglio dei Ministri

DIPARTIMENTO DELLA PROTEZIONE CIVILE
UFFICIO RISCHI IDROGEOLOGICI E ANTROPICI
SERVIZIO RISCHIO INCENDI BOSCHIVI E DI INTERFACCIA

INFORMATIVA N. 260/2015 ***emissione del 25/11/2015***

VISTA la Direttiva Presidente Consiglio dei Ministri 01/7/2011 recante 'Direttiva in materia di lotta attiva agli incendi boschivi' pubblicata nella G.U. n. 208 del 7/9/2011:

VISTO il Decreto attuativo del Capo del Dipartimento della Protezione Civile Rep n. 50 del 19/01/2012;

SULLA BASE dei modelli di analisi delle condizioni favorevoli all'innesco ed alla propagazione degli incendi boschivi in uso presso il Dipartimento della Protezione Civile;

SULLA BASE delle previsioni meteo del Servizio Centro Funzionale Centrale settore Meteo;

SULLA BASE degli elementi notiziari acquisiti;

TENUTO CONTO che il Bollettino di previsione nazionale incendi boschivi e' strutturato su scala provinciale e riporta lo scenario di previsione di natura probabilistica delle condizioni di suscettivita' all'innesco ed alla propagazione degli incendi boschivi, articolate su tre livelli cosi' definiti:

Suscettivita' bassa: ad innesco avvenuto, ancorche' poco probabile, l'incendio si propaghera' in maniera tale che dovrebbe essere fronteggiato con le sole forze ordinarie, comunque necessarie.
Suscettivita' media: ad innesco avvenuto, l'incendio si propaghera' in maniera tale da dover essere tempestivamente fronteggiato con forze ordinarie, altrimenti potrebbe essere necessario un dispiegamento di ulteriori forze per contrastarlo, rafforzando le squadre a terra ed impiegando piccoli e medi mezzi aerei.
Suscettivita' alta: ad innesco avvenuto, l'incendio si propaghera' in maniera tale da poter rapidamente raggiungere dimensioni e intensita' tali da renderlo difficilmente contrastabile con le sole forze ordinarie, ancorche' rinforzate, richiedendo il dispiegamento di ulteriori mezzi aerei.

SI EMETTE IL SEGUENTE

BOLLETTINO DI PREVISIONE NAZIONALE INCENDI BOSCHIVI

PREVISIONI METEO (fornite dal Servizio Centro Funzionale Centrale settore Meteo)

SITUAZIONE:una profonda saccatura continua ad interessare l'Europa, determinando varie fasi di maltempo sul nostro Paese, con fenomeni che oggi si concentreranno sulle regioni meridionali. Domani si formerà un nuovo minimo sul Tirreno centrale, con tempo perturbato al sud e sulle regioni adriatiche centrali; inoltre è previsto un deciso rinforzo della ventilazione dai quadranti settentrionali, associato ad un calo delle temperature, con nevicate a quote di bassa collina interesseranno le zone centrali adriatiche. Venerdì il centro della perturbazione si porterà sullo Ionio, determinando ancora condizioni di instabilità al sud e sulle regioni centrali adriatiche.

Previsioni per il 26 NOVEMBRE 2015

Nord
Precipitazioni: assenti o non rilevanti.
Venti: moderati settentrionali, con rinforzi di Foehn su Alpi e settori vallivi, raffiche di burrasca su Liguria, tendenti a forti sui settori adriatici, con Bora sul Triestino.
Temperature: in lieve aumento le massime sulle zone interessate dal Foehn.
Umidità minima nei bassi strati: intorno 30-40%, valori anche più bassi nelle valli alpine.

Centro e Sardegna
Precipitazioni: sparse, anche a carattere di rovescio o breve temporale, più sporadiche su Toscana ed Umbria, più frequenti sulle altre zone, tendenti a divenire persistenti su Abruzzo e Molise, con nevicate su tutto l'Appennino e fino a quote collinari sull'Adriatico.
Venti: moderati, tendenti a forti settentrionali su tutte le zone, con raffiche di burrasca su Sardegna, Toscana e zone adriatiche.
Temperature: in lieve diminuzione, più sensibile sulle zone adriatiche.
Umidità minima nei bassi strati: intorno 45-60%.

Sud e Sicilia
Precipitazioni: sparse, anche a carattere di rovescio o temporale, su tutte le regioni.
Venti: forti sud-occidentali su Sicilia e localmente su Calabria e Puglia, tendenti a ruotare da nord, con rinforzi sulla Campania.
Temperature: in lieve diminuzione nei valori massimi.
Umidità minima nei bassi strati: intorno 50-65%.

CONDIZIONI DI SUSCETTIVITA' ALL'INNESCO E ALLA PROPAGAZIONE DI INCENDI BOSCHIVI PREVISTE PER IL 26 NOVEMBRE 2015

		BASSA	MEDIA	ALTA
NORD	VALLE D'AOSTA	AO		
	PIEMONTE	CN, VC, AT, AL, NO, BI, TO	VB	
	LOMBARDIA	In tutte le province		
	TRENTINO A. A.	In tutte le province		
	VENETO	In tutte le province		
	FRIULI V. GIULIA	In tutte le province		
	LIGURIA	GE, SP	IM, SV	
	EMILIA-ROMAGNA	In tutte le province		
CENTRO E SARDEGNA	TOSCANA	In tutte le province		
	UMBRIA	In tutte le province		
	MARCHE	In tutte le province		
	LAZIO	In tutte le province		
	ABRUZZO	In tutte le province		
	SARDEGNA	In tutte le province		
SUD E SICILIA	MOLISE	In tutte le province		
	CAMPANIA	In tutte le province		
	PUGLIA	In tutte le province		
	BASILICATA	In tutte le province		
	CALABRIA	In tutte le province		
	SICILIA	In tutte le province		

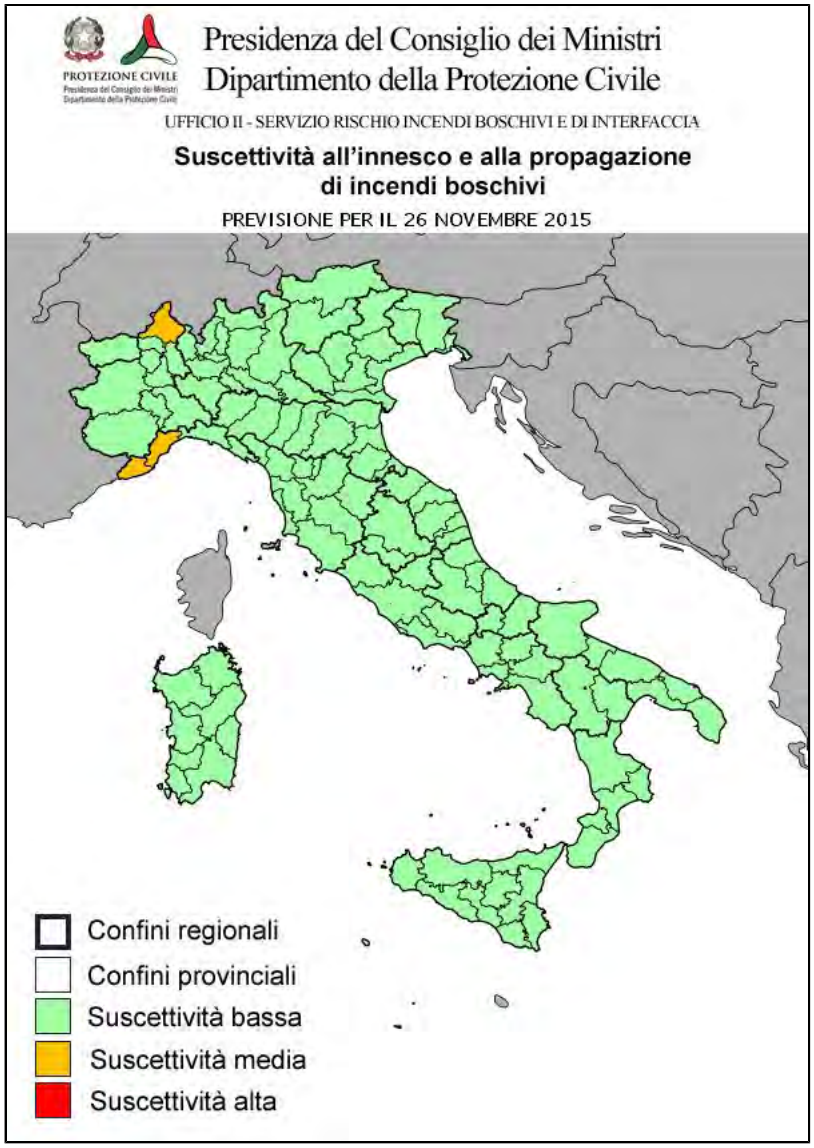

NOTE

CONDIZIONI DI SUSCETTIVITA' ALL'INNESCO E ALLA PROPAGAZIONE DI INCENDI BOSCHIVI PREVISTE PER IL 27 NOVEMBRE 2015

		BASSA	MEDIA	ALTA
NORD	VALLE D'AOSTA	AO		
	PIEMONTE	In tutte le province		
	LOMBARDIA	In tutte le province		
	TRENTINO A. A.	In tutte le province		
	VENETO	In tutte le province		
	FRIULI V. GIULIA	In tutte le province		
	LIGURIA	In tutte le province		
	EMILIA-ROMAGNA	In tutte le province		
CENTRO E SARDEGNA	TOSCANA	In tutte le province		
	UMBRIA	In tutte le province		
	MARCHE	In tutte le province		
	LAZIO	In tutte le province		
	ABRUZZO	In tutte le province		
	SARDEGNA	In tutte le province		
SUD E SICILIA	MOLISE	In tutte le province		
	CAMPANIA	In tutte le province		
	PUGLIA	In tutte le province		
	BASILICATA	In tutte le province		
	CALABRIA	In tutte le province		
	SICILIA	In tutte le province		

NOTE

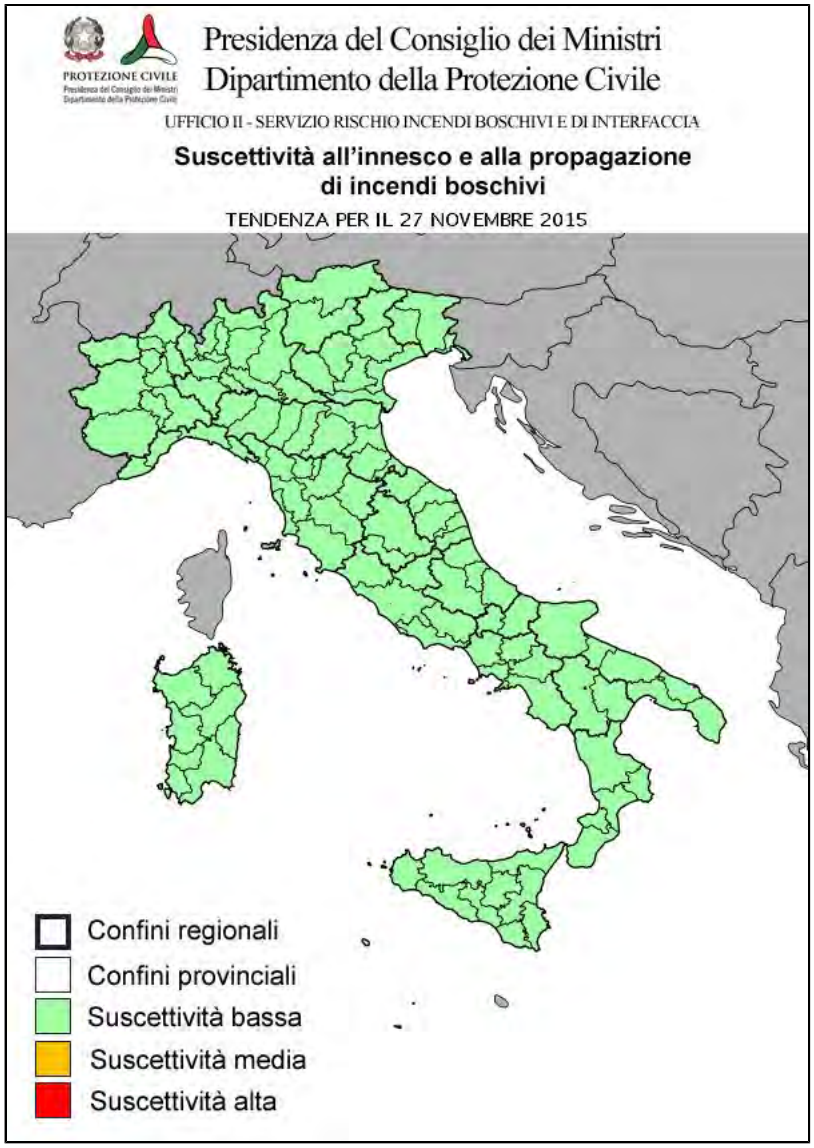

IL DIRETTORE DELL'UFFICIO
F.to Roberto Oreficini Rosi

Presidenza del Consiglio dei Ministri

DIPARTIMENTO DELLA PROTEZIONE CIVILE
UFFICIO RISCHI IDROGEOLOGICI E ANTROPICI
SERVIZIO RISCHIO INCENDI BOSCHIVI E DI INTERFACCIA

INFORMATIVA N. 261/2015 ***emissione del 26/11/2015***

VISTA la Direttiva Presidente Consiglio dei Ministri 01/7/2011 recante 'Direttiva in materia di lotta attiva agli incendi boschivi' pubblicata nella G.U. n. 208 del 7/9/2011:

VISTO il Decreto attuativo del Capo del Dipartimento della Protezione Civile Rep n. 50 del 19/01/2012;

SULLA BASE dei modelli di analisi delle condizioni favorevoli all'innesco ed alla propagazione degli incendi boschivi in uso presso il Dipartimento della Protezione Civile;

SULLA BASE delle previsioni meteo del Servizio Centro Funzionale Centrale settore Meteo;

SULLA BASE degli elementi notiziari acquisiti;

TENUTO CONTO che il Bollettino di previsione nazionale incendi boschivi e' strutturato su scala provinciale e riporta lo scenario di previsione di natura probabilistica delle condizioni di suscettivita' all'innesco ed alla propagazione degli incendi boschivi, articolate su tre livelli cosi' definiti:

Suscettivita' bassa: ad innesco avvenuto, ancorche' poco probabile, l'incendio si propaghera' in maniera tale che dovrebbe essere fronteggiato con le sole forze ordinarie, comunque necessarie.
Suscettivita' media: ad innesco avvenuto, l'incendio si propaghera' in maniera tale da dover essere tempestivamente fronteggiato con forze ordinarie, altrimenti potrebbe essere necessario un dispiegamento di ulteriori forze per contrastarlo, rafforzando le squadre a terra ed impiegando piccoli e medi mezzi aerei.
Suscettivita' alta: ad innesco avvenuto, l'incendio si propaghera' in maniera tale da poter rapidamente raggiungere dimensioni e intensita' tali da renderlo difficilmente contrastabile con le sole forze ordinarie, ancorche' rinforzate, richiedendo il dispiegamento di ulteriori mezzi aerei.

SI EMETTE IL SEGUENTE

BOLLETTINO DI PREVISIONE NAZIONALE INCENDI BOSCHIVI

PREVISIONI METEO (fornite dal Servizio Centro Funzionale Centrale settore Meteo)

SITUAZIONE: una vasta saccatura, in quota, a cui è associato un profondo minimo depressionario centrato sul Tirreno meridionale, determina condizioni di maltempo sulle regioni centro-meridionali italiane. Le precipitazioni anche temporalesche, assumeranno carattere nevoso sull'Appennino centrale e la ventilazione forte su gran parte del territorio sarà associata ad un generale calo termico. Domani la situazione sarà poco evolutiva, attenuando la fenomenologia solo verso fine giornata. Da sabato, l'allontanamento del sistema verso l'area balcanica favorirà una ripresa del geopotenziale ed un generale miglioramento su tutto il territorio, eccetto una residua instabilità sul meridione.

Previsioni per il 27 NOVEMBRE 2015

Nord
Precipitazioni: isolate sull'Appennino emiliano, con quota neve al di sopra di 400-600 metri; assenti o non rilevanti altrove.
Venti: moderati dai quadranti settentrionali, con rinforzi fino a forti sulla Liguria e da nord-est, con rinforzi di Bora su Trieste e sull'alto Adriatico; in attenuazione nel corso della giornata.
Temperature: pressoché stazionarie.
Umidità minima nei bassi strati: intorno 30-40%, valori anche più bassi nelle valli alpine.

Centro e Sardegna
Precipitazioni: da sparse a diffuse, anche a carattere di rovescio o breve temporale, in particolare su Appennino Umbro-Marchigiano, Appennino laziale, Abruzzo e Molise, con nevicate su tutto l'Appennino e fino a quote collinari; isolate su Appennino toscano, resto del centro peninsulare e Sardegna orientale. Assenti o non rilevanti altrove.
Venti: forti da nord-nord-est, con raffiche di burrasca su Sardegna, zone appenniniche ed adriatiche; in attenuazione nella serata.
Temperature: pressoché stazionarie.
Umidità minima nei bassi strati: intorno 60-80%.

Sud e Sicilia
Precipitazioni: sparse, anche a carattere di rovescio o temporale, su tutte le regioni.
Venti: da forti a burrasca dai quadranti occidentali sulla Sicilia e localmente sulla Calabria, specie settori meridionali; forti dai quadranti meridionali sulla Puglia, tendenti a ruotare da nord, con rinforzi sulla Campania e sulla Basilicata; in attenuazione dalla sera.
Temperature: pressoché stazionarie.
Umidità minima nei bassi strati: intorno 65-80%.

CONDIZIONI DI SUSCETTIVITA' ALL'INNESCO E ALLA PROPAGAZIONE DI INCENDI BOSCHIVI PREVISTE PER IL 27 NOVEMBRE 2015

		BASSA	MEDIA	ALTA
NORD	VALLE D'AOSTA	AO		
	PIEMONTE	In tutte le province		
	LOMBARDIA	In tutte le province		
	TRENTINO A. A.	In tutte le province		
	VENETO	In tutte le province		
	FRIULI V. GIULIA	In tutte le province		
	LIGURIA	SP, GE	IM, SV	
	EMILIA-ROMAGNA	In tutte le province		
CENTRO E SARDEGNA	TOSCANA	In tutte le province		
	UMBRIA	In tutte le province		
	MARCHE	In tutte le province		
	LAZIO	In tutte le province		
	ABRUZZO	In tutte le province		
	SARDEGNA	In tutte le province		
SUD E SICILIA	MOLISE	In tutte le province		
	CAMPANIA	In tutte le province		
	PUGLIA	In tutte le province		
	BASILICATA	In tutte le province		
	CALABRIA	In tutte le province		
	SICILIA	In tutte le province		

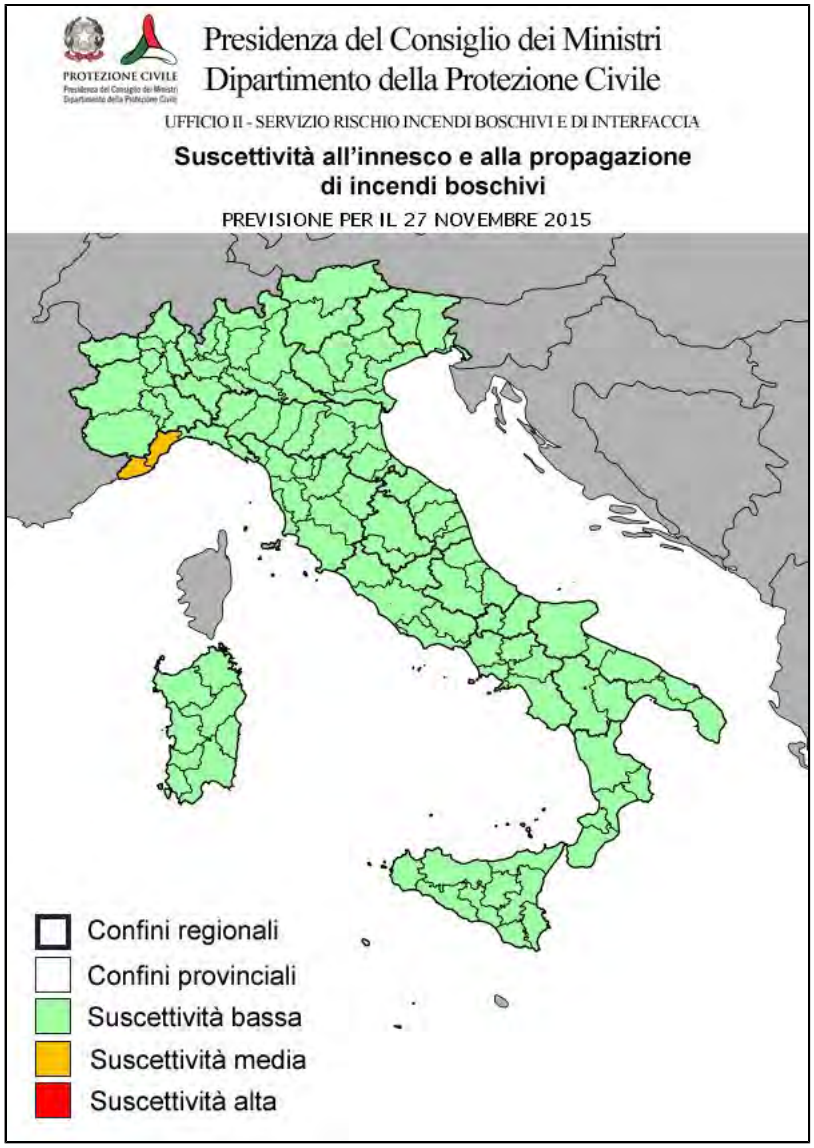

NOTE

CONDIZIONI DI SUSCETTIVITA' ALL'INNESCO E ALLA PROPAGAZIONE DI INCENDI BOSCHIVI PREVISTE PER IL 28 NOVEMBRE 2015

		BASSA	MEDIA	ALTA
NORD	VALLE D'AOSTA	AO		
	PIEMONTE	In tutte le province		
	LOMBARDIA	In tutte le province		
	TRENTINO A. A.	In tutte le province		
	VENETO	In tutte le province		
	FRIULI V. GIULIA	In tutte le province		
	LIGURIA	In tutte le province		
	EMILIA-ROMAGNA	In tutte le province		
CENTRO E SARDEGNA	TOSCANA	In tutte le province		
	UMBRIA	In tutte le province		
	MARCHE	In tutte le province		
	LAZIO	In tutte le province		
	ABRUZZO	In tutte le province		
	SARDEGNA	In tutte le province		
SUD E SICILIA	MOLISE	In tutte le province		
	CAMPANIA	In tutte le province		
	PUGLIA	In tutte le province		
	BASILICATA	In tutte le province		
	CALABRIA	In tutte le province		
	SICILIA	In tutte le province		

NOTE

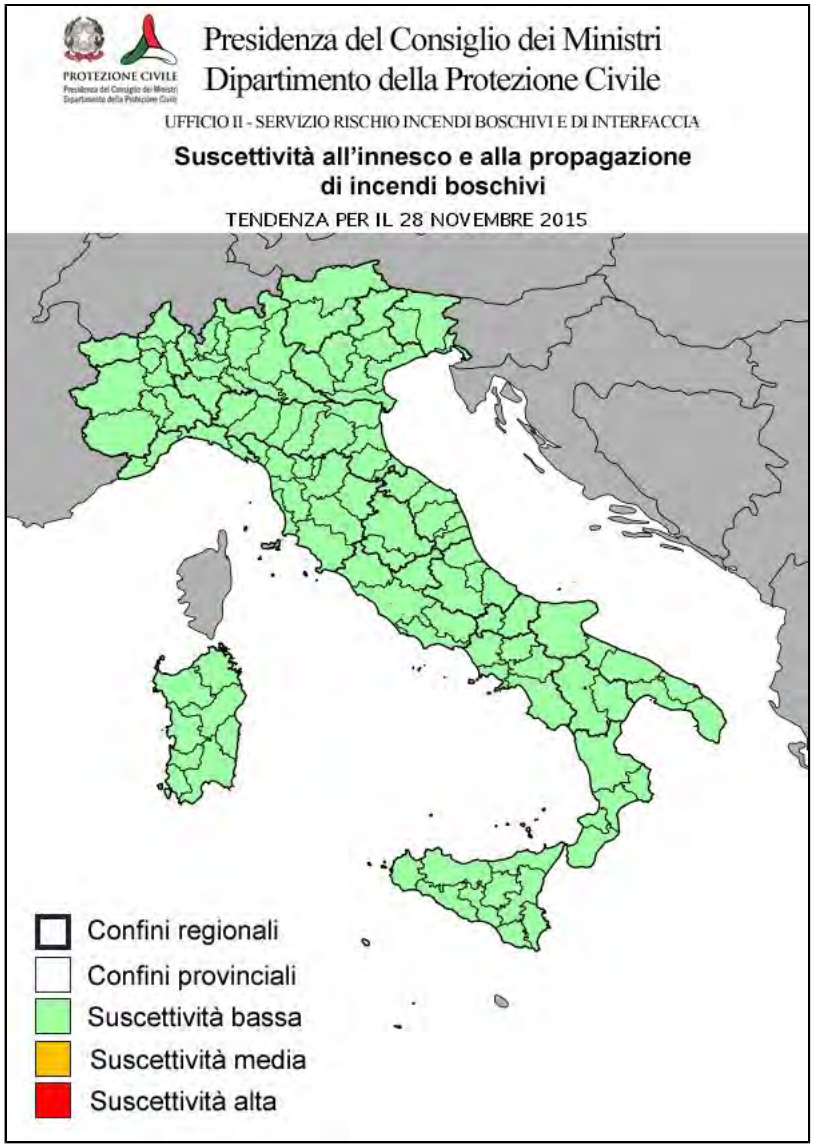

IL DIRETTORE DELL'UFFICIO
F.to Roberto Oreficini Rosi

Presidenza del Consiglio dei Ministri

DIPARTIMENTO DELLA PROTEZIONE CIVILE
UFFICIO RISCHI IDROGEOLOGICI E ANTROPICI
SERVIZIO RISCHIO INCENDI BOSCHIVI E DI INTERFACCIA

INFORMATIVA N. 262/2015 ***emissione del 27/11/2015***

prossima emissione il 30/11/2015

VISTA la Direttiva Presidente Consiglio dei Ministri 01/7/2011 recante 'Direttiva in materia di lotta attiva agli incendi boschivi' pubblicata nella G.U. n. 208 del 7/9/2011:

VISTO il Decreto attuativo del Capo del Dipartimento della Protezione Civile Rep n. 50 del 19/01/2012;

SULLA BASE dei modelli di analisi delle condizioni favorevoli all'innesco ed alla propagazione degli incendi boschivi in uso presso il Dipartimento della Protezione Civile;

SULLA BASE delle previsioni meteo del Servizio Centro Funzionale Centrale settore Meteo;

SULLA BASE degli elementi notiziari acquisiti;

TENUTO CONTO che il Bollettino di previsione nazionale incendi boschivi e' strutturato su scala provinciale e riporta lo scenario di previsione di natura probabilistica delle condizioni di suscettivita' all'innesco ed alla propagazione degli incendi boschivi, articolate su tre livelli cosi' definiti:

Suscettivita' bassa: ad innesco avvenuto, ancorche' poco probabile, l'incendio si propaghera' in maniera tale che dovrebbe essere fronteggiato con le sole forze ordinarie, comunque necessarie.
Suscettivita' media: ad innesco avvenuto, l'incendio si propaghera' in maniera tale da dover essere tempestivamente fronteggiato con forze ordinarie, altrimenti potrebbe essere necessario un dispiegamento di ulteriori forze per contrastarlo, rafforzando le squadre a terra ed impiegando piccoli e medi mezzi aerei.
Suscettivita' alta: ad innesco avvenuto, l'incendio si propaghera' in maniera tale da poter rapidamente raggiungere dimensioni e intensita' tali da renderlo difficilmente contrastabile con le sole forze ordinarie, ancorche' rinforzate, richiedendo il dispiegamento di ulteriori mezzi aerei.

SI EMETTE IL SEGUENTE

BOLLETTINO DI PREVISIONE NAZIONALE INCENDI BOSCHIVI

PREVISIONI METEO (fornite dal Servizio Centro Funzionale Centrale settore Meteo)

SITUAZIONE:una vasta saccatura in quota, a cui è associato un minimo depressionario, determina oggi ancora condizioni di maltempo sulle regioni centro-meridionali, con precipitazioni anche temporalesche al sud e nevose sull'Appennino centrale, inoltre ancora ventilazione forte su gran parte del territorio. Domani l'allontanamento della perturbazione verso l'area balcanica favorirà un generale miglioramento su tutto il territorio, mentre per domenica il passaggio di una veloce saccatura riporterà tempo instabile e ventoso sulla nostra penisola.

Previsioni per il 28 NOVEMBRE 2015

Nord
Precipitazioni: assenti o non rilevanti altrove.
Venti: da deboli a moderati settentrionali sui settori costieri adriatici; deboli variabili altrove; nel pomeriggio locali rinforzi di favonio sui settori alpini centro-occidentali.
Temperature: in lieve diminuzione nei valori minimi.
Umidità minima nei bassi strati: intorno 30-40%, valori anche più bassi nelle valli alpine.

Centro e Sardegna
Precipitazioni: nel pomeriggio-sera isolati piovaschi o brevi rovesci su Umbria e sulle zone interne di Toscana e Lazio; assenti o non rilevanti altrove.
Venti: forti nord-occidentali sulla Sardegna, con raffiche di burrasca nel pomeriggio; da deboli a moderati dai quadranti occidentali sulle regioni peninsulari, con rinforzi fino a tesi sui settori costieri di Lazio meridionale, Abruzzo e Molise.
Temperature: in lieve diminuzione nei valori minimi; in aumento le massime sulla Sardegna.
Umidità minima nei bassi strati: intorno 50-60%.

Sud e Sicilia
Precipitazioni: da isolate a sparse, anche a carattere di rovescio o breve temporale, su Puglia, specie sui settori costieri adriatici, e sulle aree tirreniche di Calabria e Sicilia; altrove isolati piovaschi, con tendenza a qualche precipitazioni in più nel corso della sera sulla Campania.
Venti: forti nord-occidentali su Puglia, Calabria e Sicilia; da deboli a moderati dai quadranti occidentali su Campania e Basilicata con rinforzi sui settori costieri tirrenici; in attenuazione dalla sera sulle regioni peninsulari.
Temperature: in lieve aumento le massime su Calabria e Sicilia.
Umidità minima nei bassi strati: intorno 50-65%.

TENDENZA PER IL 29 NOVEMBRE 2015
Nella prima parte della giornata precipitazioni isolate o sparse su Puglia, Campania, Basilicata, Calabria e Sicilia. Tempo più stabile altrove con locali nevicate sulle aree alpine di confine. Ventilazione ancora sostenuta da nord-ovest su Sardegna e regioni meridionali; locali raffiche di favonio sulle aree alpine.

TENDENZA PER IL 30 NOVEMBRE 2015
Tempo in genere soleggiato su tutto il Paese, con residue piogge solo al sud. Venti ancora forti nord-occidentali sulle due isole maggiori e localmente sul meridione; locali raffiche di favonio sulle aree alpine.

CONDIZIONI DI SUSCETTIVITA' ALL'INNESCO E ALLA PROPAGAZIONE DI INCENDI BOSCHIVI PREVISTE PER IL 28 NOVEMBRE 2015

		BASSA	MEDIA	ALTA
NORD	VALLE D'AOSTA	AO		
	PIEMONTE	In tutte le province		
	LOMBARDIA	In tutte le province		
	TRENTINO A. A.	In tutte le province		
	VENETO	In tutte le province		
	FRIULI V. GIULIA	In tutte le province		
	LIGURIA	In tutte le province		
	EMILIA-ROMAGNA	In tutte le province		
CENTRO E SARDEGNA	TOSCANA	In tutte le province		
	UMBRIA	In tutte le province		
	MARCHE	In tutte le province		
	LAZIO	In tutte le province		
	ABRUZZO	In tutte le province		
	SARDEGNA	In tutte le province		
SUD E SICILIA	MOLISE	In tutte le province		
	CAMPANIA	In tutte le province		
	PUGLIA	In tutte le province		
	BASILICATA	In tutte le province		
	CALABRIA	In tutte le province		
	SICILIA	In tutte le province		

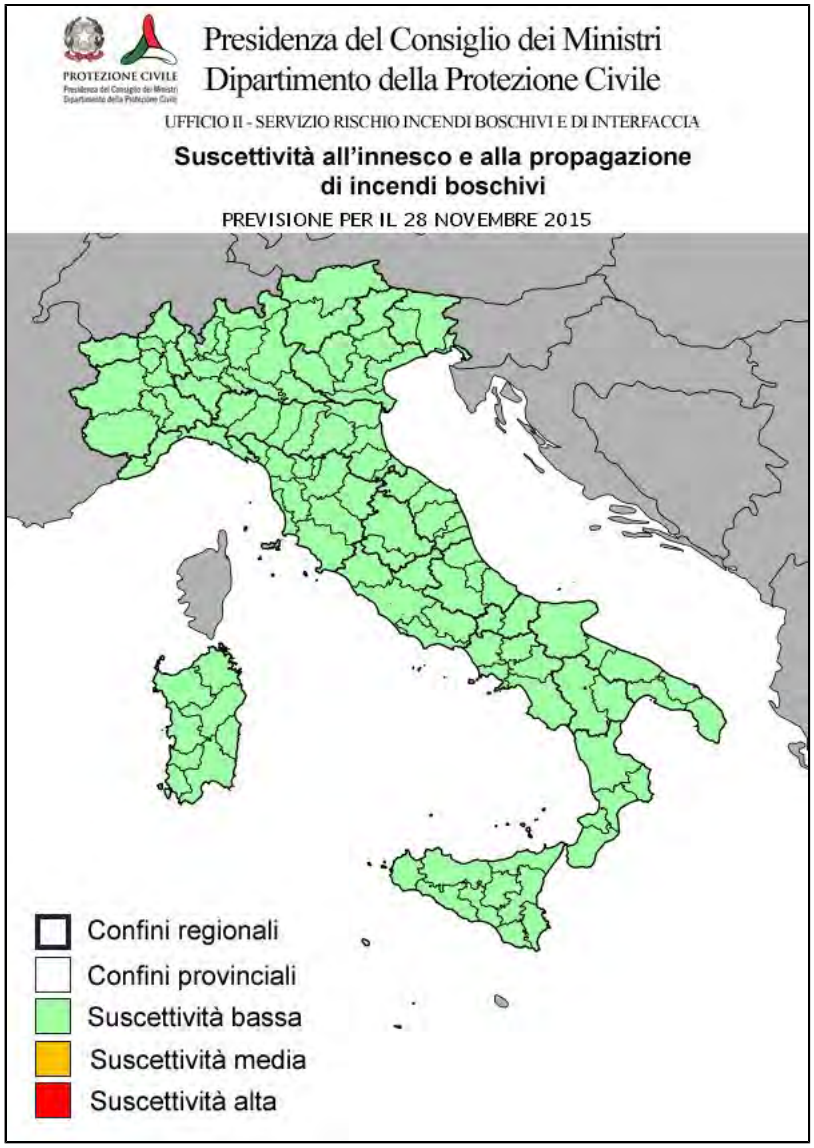

NOTE

CONDIZIONI DI SUSCETTIVITA' ALL'INNESCO E ALLA PROPAGAZIONE DI INCENDI BOSCHIVI PREVISTE PER IL 29 NOVEMBRE 2015

		BASSA	MEDIA	ALTA
NORD	VALLE D'AOSTA	AO		
	PIEMONTE	In tutte le province		
	LOMBARDIA	In tutte le province		
	TRENTINO A. A.	In tutte le province		
	VENETO	In tutte le province		
	FRIULI V. GIULIA	In tutte le province		
	LIGURIA	In tutte le province		
	EMILIA-ROMAGNA	In tutte le province		
CENTRO E SARDEGNA	TOSCANA	In tutte le province		
	UMBRIA	In tutte le province		
	MARCHE	In tutte le province		
	LAZIO	In tutte le province		
	ABRUZZO	In tutte le province		
	SARDEGNA	In tutte le province		
SUD E SICILIA	MOLISE	In tutte le province		
	CAMPANIA	In tutte le province		
	PUGLIA	In tutte le province		
	BASILICATA	In tutte le province		
	CALABRIA	In tutte le province		
	SICILIA	In tutte le province		

NOTE Per la giornata di lunedì 30 novembre 2015 non si prevedono variazioni delle condizioni di suscettività rispetto alla tendenza per domenica 29 novembre 2015.

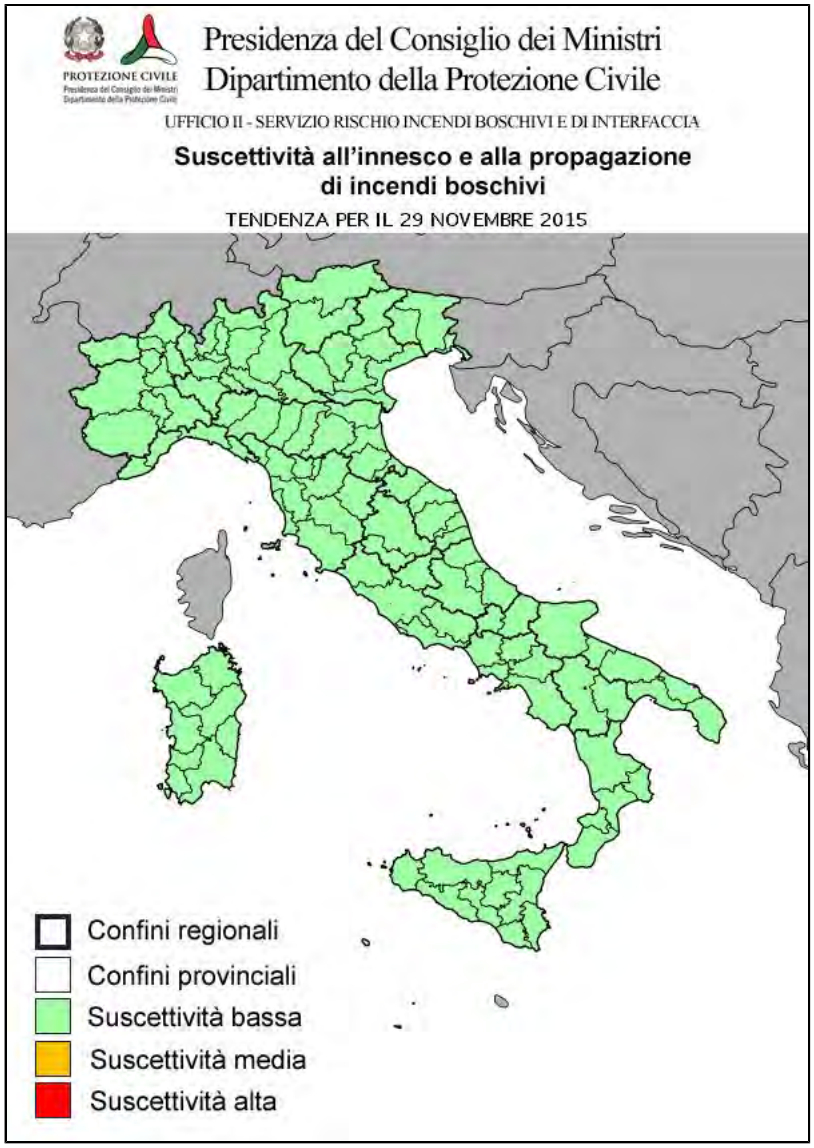

IL DIRETTORE DELL'UFFICIO
F.to Roberto Oreficini Rosi

Presidenza del Consiglio dei Ministri

DIPARTIMENTO DELLA PROTEZIONE CIVILE
UFFICIO RISCHI IDROGEOLOGICI E ANTROPICI
SERVIZIO RISCHIO INCENDI BOSCHIVI E DI INTERFACCIA

INFORMATIVA N. 263/2015 ***emissione del 30/11/2015***

VISTA la Direttiva Presidente Consiglio dei Ministri 01/7/2011 recante 'Direttiva in materia di lotta attiva agli incendi boschivi' pubblicata nella G.U. n. 208 del 7/9/2011:

VISTO il Decreto attuativo del Capo del Dipartimento della Protezione Civile Rep n. 50 del 19/01/2012;

SULLA BASE dei modelli di analisi delle condizioni favorevoli all'innesco ed alla propagazione degli incendi boschivi in uso presso il Dipartimento della Protezione Civile;

SULLA BASE delle previsioni meteo del Servizio Centro Funzionale Centrale settore Meteo;

SULLA BASE degli elementi notiziari acquisiti;

TENUTO CONTO che il Bollettino di previsione nazionale incendi boschivi e' strutturato su scala provinciale e riporta lo scenario di previsione di natura probabilistica delle condizioni di suscettivita' all'innesco ed alla propagazione degli incendi boschivi, articolate su tre livelli cosi' definiti:

Suscettivita' bassa: ad innesco avvenuto, ancorche' poco probabile, l'incendio si propaghera' in maniera tale che dovrebbe essere fronteggiato con le sole forze ordinarie, comunque necessarie.
Suscettivita' media: ad innesco avvenuto, l'incendio si propaghera' in maniera tale da dover essere tempestivamente fronteggiato con forze ordinarie, altrimenti potrebbe essere necessario un dispiegamento di ulteriori forze per contrastarlo, rafforzando le squadre a terra ed impiegando piccoli e medi mezzi aerei.
Suscettivita' alta: ad innesco avvenuto, l'incendio si propaghera' in maniera tale da poter rapidamente raggiungere dimensioni e intensita' tali da renderlo difficilmente contrastabile con le sole forze ordinarie, ancorche' rinforzate, richiedendo il dispiegamento di ulteriori mezzi aerei.

SI EMETTE IL SEGUENTE

BOLLETTINO DI PREVISIONE NAZIONALE INCENDI BOSCHIVI

PREVISIONI METEO (fornite dal Servizio Centro Funzionale Centrale settore Meteo)

SITUAZIONE:una struttura di alta pressione insisterà per diversi giorni sul Mediterraneo, determinando condizioni di stabilità atmosferica anche sull'Italia, con un rinforzo dei venti sulle due isole maggiori limitatamente alla giornata odierna.

Previsioni per il 01 DICEMBRE 2015

Nord
Precipitazioni: assenti o non rilevanti.
Venti: da deboli a moderati settentrionali sui settori costieri adriatici; deboli variabili altrove con rinforzi meridionali sulla Liguria.
Temperature: in lieve aumento nei valori massimi.
Umidità minima nei bassi strati: intorno 30-40%, valori anche più bassi nelle valli alpine.

Centro e Sardegna
Precipitazioni: assenti.
Venti: tesi nord-occidentali sulla Sardegna, in attenuazione nel pomeriggio; da deboli a moderati dai quadranti occidentali sulle regioni peninsulari.
Temperature: in aumento nei valori massimi, specie su regioni tirreniche peninsulari.
Umidità minima nei bassi strati: intorno 30-40%.

Sud e Sicilia
Precipitazioni: assenti o non rilevanti.
Venti: tesi nord-occidentali su zone esposte di Calabria e Sicilia; da deboli a moderati dai quadranti occidentali su Campania e Basilicata con rinforzi sui settori costieri tirrenici; deboli settentrionali altrove.
Temperature: in aumento le massime su zone peninsulari.
Umidità minima nei bassi strati: intorno 40-50%.

CONDIZIONI DI SUSCETTIVITA' ALL'INNESCO E ALLA PROPAGAZIONE DI INCENDI BOSCHIVI PREVISTE PER IL 01 DICEMBRE 2015

		BASSA	MEDIA	ALTA
NORD	VALLE D'AOSTA		AO	
	PIEMONTE	AT, AL, NO, VC	TO, BI, CN, VB	
	LOMBARDIA	MB, BG, CR, MN, LO, VA, MI, LC, PV, SO, CO	BS	
	TRENTINO A. A.	In tutte le province		
	VENETO	In tutte le province		
	FRIULI V. GIULIA	In tutte le province		
	LIGURIA	In tutte le province		
	EMILIA-ROMAGNA	In tutte le province		
CENTRO E SARDEGNA	TOSCANA	In tutte le province		
	UMBRIA	In tutte le province		
	MARCHE	In tutte le province		
	LAZIO	In tutte le province		
	ABRUZZO	In tutte le province		
	SARDEGNA	In tutte le province		
SUD E SICILIA	MOLISE	In tutte le province		
	CAMPANIA	In tutte le province		
	PUGLIA	In tutte le province		
	BASILICATA	In tutte le province		
	CALABRIA	In tutte le province		
	SICILIA	In tutte le province		

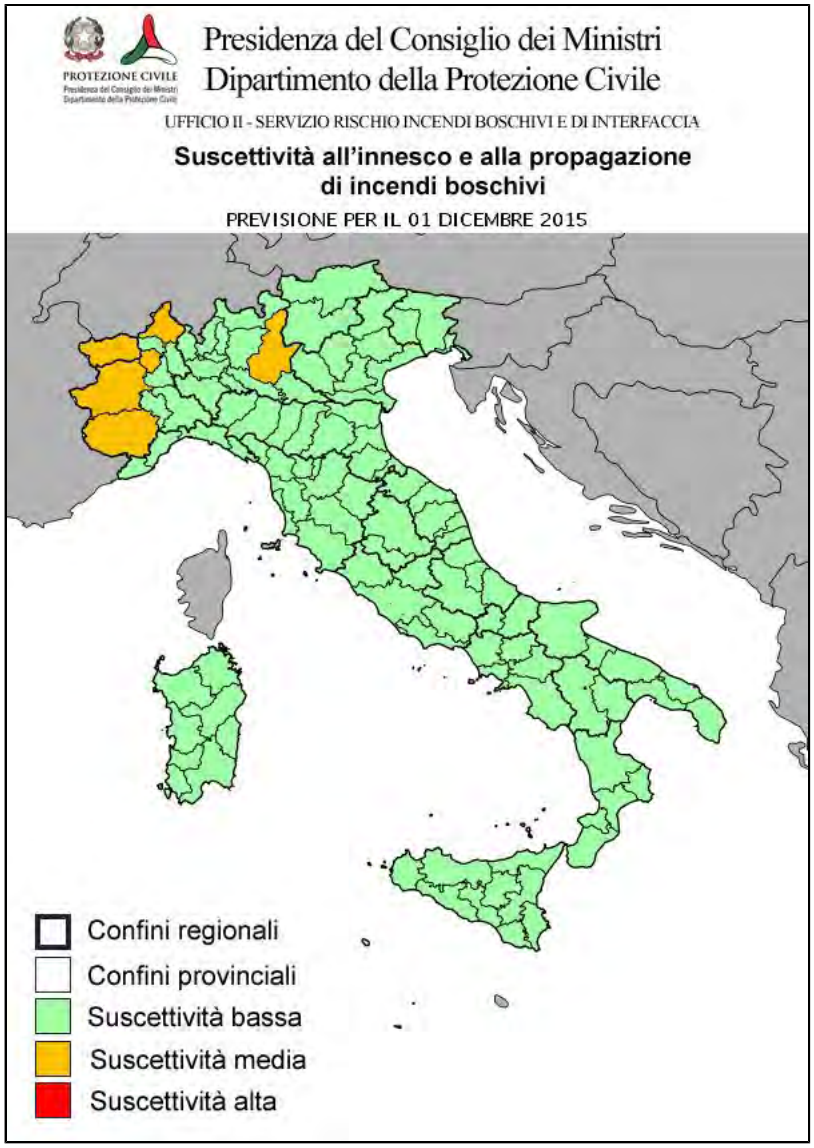

NOTE

CONDIZIONI DI SUSCETTIVITA' ALL'INNESCO E ALLA PROPAGAZIONE DI INCENDI BOSCHIVI PREVISTE PER IL 02 DICEMBRE 2015

		BASSA	MEDIA	ALTA
NORD	VALLE D'AOSTA	AO		
	PIEMONTE	NO, AT, VB, BI, AL, VC	TO, CN	
	LOMBARDIA	PV, BG, MI, CR, VA, CO, SO, MB, LC, MN, LO	BS	
	TRENTINO A. A.	In tutte le province		
	VENETO	In tutte le province		
	FRIULI V. GIULIA	In tutte le province		
	LIGURIA	In tutte le province		
	EMILIA-ROMAGNA	In tutte le province		
CENTRO E SARDEGNA	TOSCANA	In tutte le province		
	UMBRIA	In tutte le province		
	MARCHE	In tutte le province		
	LAZIO	In tutte le province		
	ABRUZZO	In tutte le province		
	SARDEGNA	In tutte le province		
SUD E SICILIA	MOLISE	In tutte le province		
	CAMPANIA	In tutte le province		
	PUGLIA	In tutte le province		
	BASILICATA	In tutte le province		
	CALABRIA	In tutte le province		
	SICILIA	In tutte le province		

NOTE

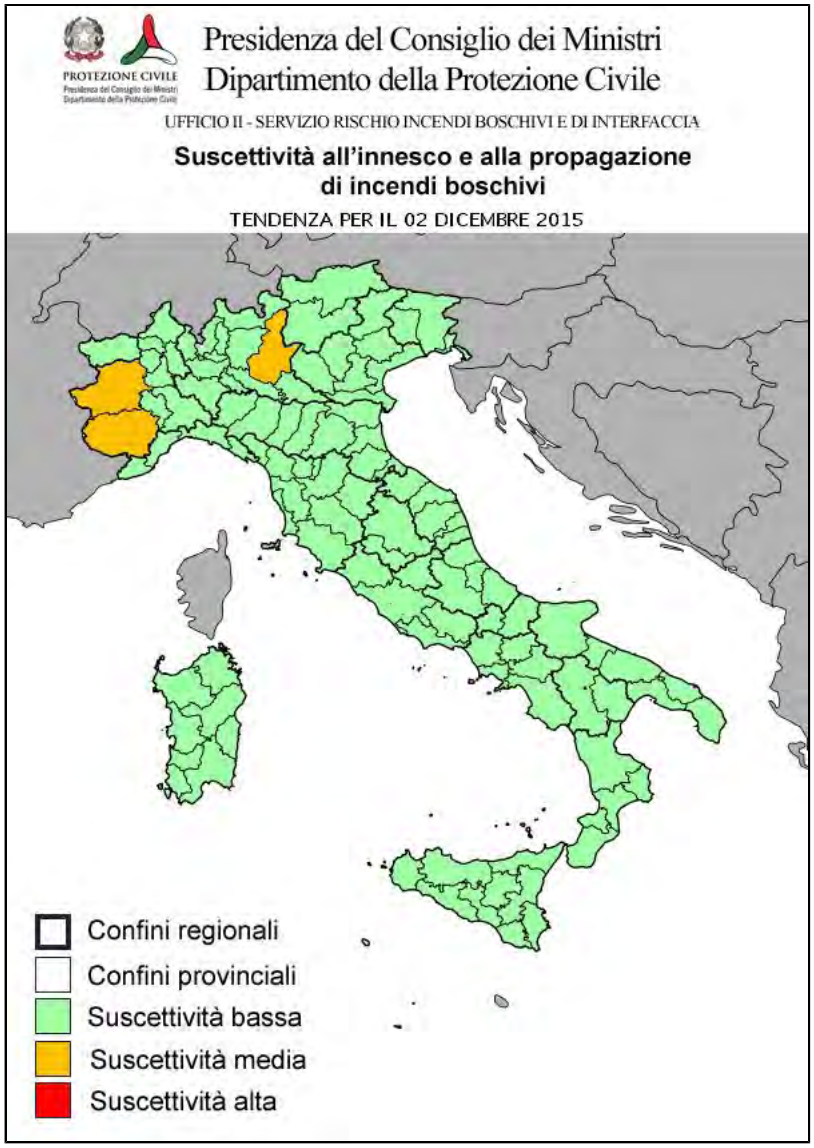

IL DIRETTORE DELL'UFFICIO
F.to Roberto Oreficini Rosi

Presidenza del Consiglio dei Ministri

DIPARTIMENTO DELLA PROTEZIONE CIVILE
UFFICIO RISCHI IDROGEOLOGICI E ANTROPICI
SERVIZIO RISCHIO INCENDI BOSCHIVI E DI INTERFACCIA

INFORMATIVA N. 264/2015 ***emissione del 01/12/2015***

VISTA la Direttiva Presidente Consiglio dei Ministri 01/7/2011 recante 'Direttiva in materia di lotta attiva agli incendi boschivi' pubblicata nella G.U. n. 208 del 7/9/2011:

VISTO il Decreto attuativo del Capo del Dipartimento della Protezione Civile Rep n. 50 del 19/01/2012;

SULLA BASE dei modelli di analisi delle condizioni favorevoli all'innesco ed alla propagazione degli incendi boschivi in uso presso il Dipartimento della Protezione Civile;

SULLA BASE delle previsioni meteo del Servizio Centro Funzionale Centrale settore Meteo;

SULLA BASE degli elementi notiziari acquisiti;

TENUTO CONTO che il Bollettino di previsione nazionale incendi boschivi e' strutturato su scala provinciale e riporta lo scenario di previsione di natura probabilistica delle condizioni di suscettivita' all'innesco ed alla propagazione degli incendi boschivi, articolate su tre livelli cosi' definiti:

Suscettivita' bassa: ad innesco avvenuto, ancorche' poco probabile, l'incendio si propaghera' in maniera tale che dovrebbe essere fronteggiato con le sole forze ordinarie, comunque necessarie.
Suscettivita' media: ad innesco avvenuto, l'incendio si propaghera' in maniera tale da dover essere tempestivamente fronteggiato con forze ordinarie, altrimenti potrebbe essere necessario un dispiegamento di ulteriori forze per contrastarlo, rafforzando le squadre a terra ed impiegando piccoli e medi mezzi aerei.
Suscettivita' alta: ad innesco avvenuto, l'incendio si propaghera' in maniera tale da poter rapidamente raggiungere dimensioni e intensita' tali da renderlo difficilmente contrastabile con le sole forze ordinarie, ancorche' rinforzate, richiedendo il dispiegamento di ulteriori mezzi aerei.

SI EMETTE IL SEGUENTE

BOLLETTINO DI PREVISIONE NAZIONALE INCENDI BOSCHIVI

PREVISIONI METEO (fornite dal Servizio Centro Funzionale Centrale settore Meteo)

SITUAZIONE:una struttura di alta pressione insisterà per diversi giorni sul Mediterraneo, determinando condizioni di stabilità atmosferica anche sull'Italia; nottetempo e al primo mattino nebbie diffuse sulle zone pianeggianti del centro-nord, localmente persistenti al settentrione. Limitatamente alla giornata odierna si registrerà un residuo rinforzo dei venti sulla Sardegna.

Previsioni per il 02 DICEMBRE 2015

Nord
Precipitazioni: assenti o non rilevanti.
Venti: deboli variabili.
Temperature: in lieve diminuzione nei valori massimi.
Umidità minima nei bassi strati: intorno al 40-50%.

Centro e Sardegna
Precipitazioni: assenti o non rilevanti.
Venti: da deboli a moderati dai quadranti occidentali sulla Sardegna; deboli variabili sulle regioni peninsulari.
Temperature: in lieve diminuzione nei valori minimi.
Umidità minima nei bassi strati: intorno al 40-50%.

Sud e Sicilia
Precipitazioni: assenti o non rilevanti.
Venti: da deboli a moderati dai quadranti settentrionali, con locali rinforzi sulla Puglia meridionale.
Temperature: in lieve diminuzione nei valori minimi.
Umidità minima nei bassi strati: intorno al 40-50%.

CONDIZIONI DI SUSCETTIVITA' ALL'INNESCO E ALLA PROPAGAZIONE DI INCENDI BOSCHIVI PREVISTE PER IL 02 DICEMBRE 2015

		BASSA	MEDIA	ALTA
NORD	VALLE D'AOSTA		AO	
	PIEMONTE	BI, VC, AL, AT, NO	VB, TO, CN	
	LOMBARDIA	In tutte le province		
	TRENTINO A. A.	In tutte le province		
	VENETO	In tutte le province		
	FRIULI V. GIULIA	In tutte le province		
	LIGURIA	In tutte le province		
	EMILIA-ROMAGNA	In tutte le province		
CENTRO E SARDEGNA	TOSCANA	In tutte le province		
	UMBRIA	In tutte le province		
	MARCHE	In tutte le province		
	LAZIO	In tutte le province		
	ABRUZZO	In tutte le province		
	SARDEGNA	In tutte le province		
SUD E SICILIA	MOLISE	In tutte le province		
	CAMPANIA	In tutte le province		
	PUGLIA	In tutte le province		
	BASILICATA	In tutte le province		
	CALABRIA	In tutte le province		
	SICILIA	In tutte le province		

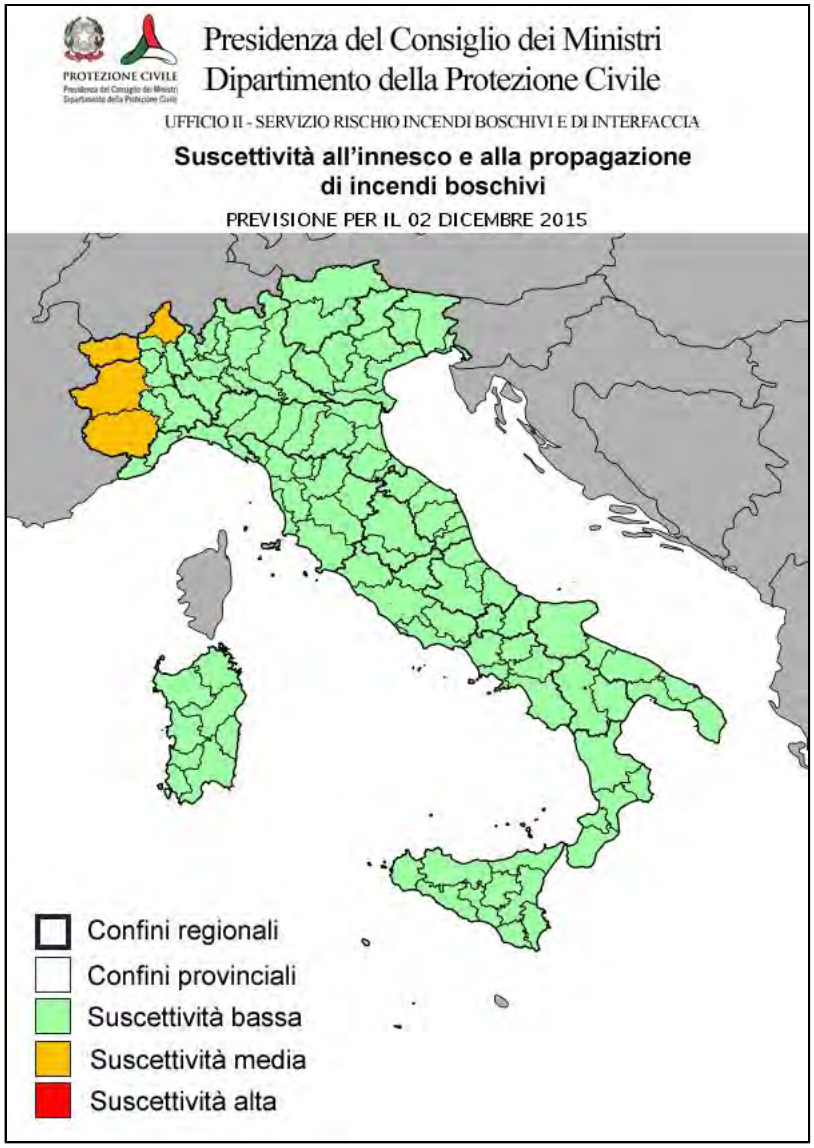

NOTE

CONDIZIONI DI SUSCETTIVITA' ALL'INNESCO E ALLA PROPAGAZIONE DI INCENDI BOSCHIVI PREVISTE PER IL 03 DICEMBRE 2015

		BASSA	MEDIA	ALTA
NORD	VALLE D'AOSTA	AO		
	PIEMONTE	In tutte le province		
	LOMBARDIA	In tutte le province		
	TRENTINO A. A.	In tutte le province		
	VENETO	In tutte le province		
	FRIULI V. GIULIA	In tutte le province		
	LIGURIA	In tutte le province		
	EMILIA-ROMAGNA	In tutte le province		
CENTRO E SARDEGNA	TOSCANA	In tutte le province		
	UMBRIA	In tutte le province		
	MARCHE	In tutte le province		
	LAZIO	In tutte le province		
	ABRUZZO	In tutte le province		
	SARDEGNA	In tutte le province		
SUD E SICILIA	MOLISE	In tutte le province		
	CAMPANIA	In tutte le province		
	PUGLIA	In tutte le province		
	BASILICATA	In tutte le province		
	CALABRIA	In tutte le province		
	SICILIA	In tutte le province		

NOTE

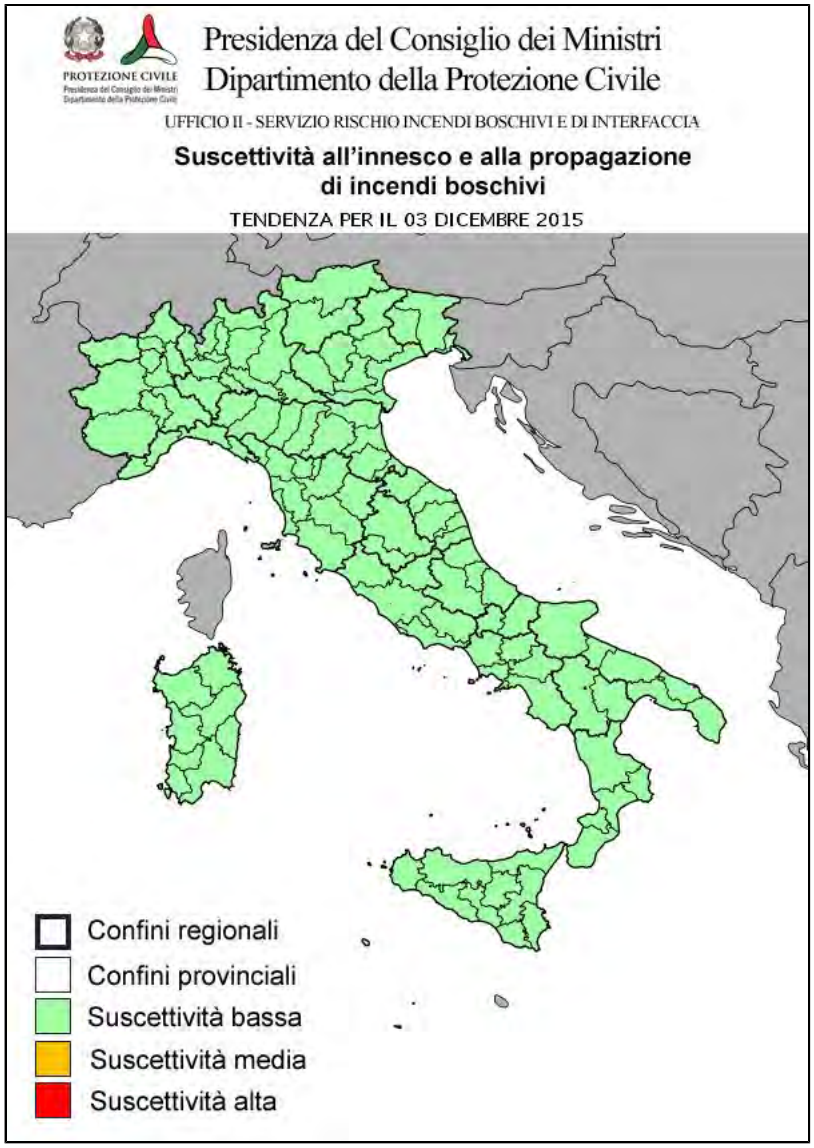

IL DIRETTORE DELL'UFFICIO
F.to Roberto Oreficini Rosi

Presidenza del Consiglio dei Ministri

DIPARTIMENTO DELLA PROTEZIONE CIVILE
UFFICIO RISCHI IDROGEOLOGICI E ANTROPICI
SERVIZIO RISCHIO INCENDI BOSCHIVI E DI INTERFACCIA

INFORMATIVA N. 265/2015 ***emissione del 02/12/2015***

VISTA la Direttiva Presidente Consiglio dei Ministri 01/7/2011 recante 'Direttiva in materia di lotta attiva agli incendi boschivi' pubblicata nella G.U. n. 208 del 7/9/2011:

VISTO il Decreto attuativo del Capo del Dipartimento della Protezione Civile Rep n. 50 del 19/01/2012;

SULLA BASE dei modelli di analisi delle condizioni favorevoli all'innesco ed alla propagazione degli incendi boschivi in uso presso il Dipartimento della Protezione Civile;

SULLA BASE delle previsioni meteo del Servizio Centro Funzionale Centrale settore Meteo;

SULLA BASE degli elementi notiziari acquisiti;

TENUTO CONTO che il Bollettino di previsione nazionale incendi boschivi e' strutturato su scala provinciale e riporta lo scenario di previsione di natura probabilistica delle condizioni di suscettivita' all'innesco ed alla propagazione degli incendi boschivi, articolate su tre livelli cosi' definiti:

Suscettivita' bassa: ad innesco avvenuto, ancorche' poco probabile, l'incendio si propaghera' in maniera tale che dovrebbe essere fronteggiato con le sole forze ordinarie, comunque necessarie.
Suscettivita' media: ad innesco avvenuto, l'incendio si propaghera' in maniera tale da dover essere tempestivamente fronteggiato con forze ordinarie, altrimenti potrebbe essere necessario un dispiegamento di ulteriori forze per contrastarlo, rafforzando le squadre a terra ed impiegando piccoli e medi mezzi aerei.
Suscettivita' alta: ad innesco avvenuto, l'incendio si propaghera' in maniera tale da poter rapidamente raggiungere dimensioni e intensita' tali da renderlo difficilmente contrastabile con le sole forze ordinarie, ancorche' rinforzate, richiedendo il dispiegamento di ulteriori mezzi aerei.

SI EMETTE IL SEGUENTE

BOLLETTINO DI PREVISIONE NAZIONALE INCENDI BOSCHIVI

PREVISIONI METEO (fornite dal Servizio Centro Funzionale Centrale settore Meteo)

SITUAZIONE:una vasta area di alta pressione insiste sull’intero bacino del Mediterraneo e garantisce condizioni di stabilità atmosferica anche sull’Italia e per i prossimi giorni. Il fenomeno principale saranno le nebbie, specie durante le ore notturne ed al primo mattino, che riguarderanno in prevalenza le zone pianeggianti del centro-nord ed avranno locale persistenza diurna al settentrione.

Previsioni per il 03 DICEMBRE 2015

Nord
Precipitazioni: assenti o non rilevanti.
Venti: deboli variabili.
Temperature: in lieve diminuzione nei valori minimi, specie in zone con nebbia persistente.
Umidità minima nei bassi strati: intorno al 40-50%.

Centro e Sardegna
Precipitazioni: assenti o non rilevanti.
Venti: deboli variabili.
Temperature: senza variazioni di rilievo.
Umidità minima nei bassi strati: intorno al 40-50%.

Sud e Sicilia
Precipitazioni: assenti o non rilevanti.
Venti: da deboli a moderati dai quadranti settentrionali, con locali rinforzi sulla Puglia meridionale, ovunque in attenuazione.
Temperature: senza variazioni di rilievo.
Umidità minima nei bassi strati: intorno al 40-50%.

CONDIZIONI DI SUSCETTIVITA' ALL'INNESCO E ALLA PROPAGAZIONE DI INCENDI BOSCHIVI PREVISTE PER IL 03 DICEMBRE 2015

		BASSA	MEDIA	ALTA
NORD	VALLE D'AOSTA	AO		
	PIEMONTE	NO, AT, AL, VB, VC	BI, CN, TO	
	LOMBARDIA	BS, MI, BG, CR, MN, VA, SO, PV, LO, MB, LC	CO	
	TRENTINO A. A.	In tutte le province		
	VENETO	In tutte le province		
	FRIULI V. GIULIA	In tutte le province		
	LIGURIA	In tutte le province		
	EMILIA-ROMAGNA	In tutte le province		
CENTRO E SARDEGNA	TOSCANA	In tutte le province		
	UMBRIA	In tutte le province		
	MARCHE	In tutte le province		
	LAZIO	In tutte le province		
	ABRUZZO	In tutte le province		
	SARDEGNA	In tutte le province		
SUD E SICILIA	MOLISE	In tutte le province		
	CAMPANIA	In tutte le province		
	PUGLIA	In tutte le province		
	BASILICATA	In tutte le province		
	CALABRIA	In tutte le province		
	SICILIA	In tutte le province		

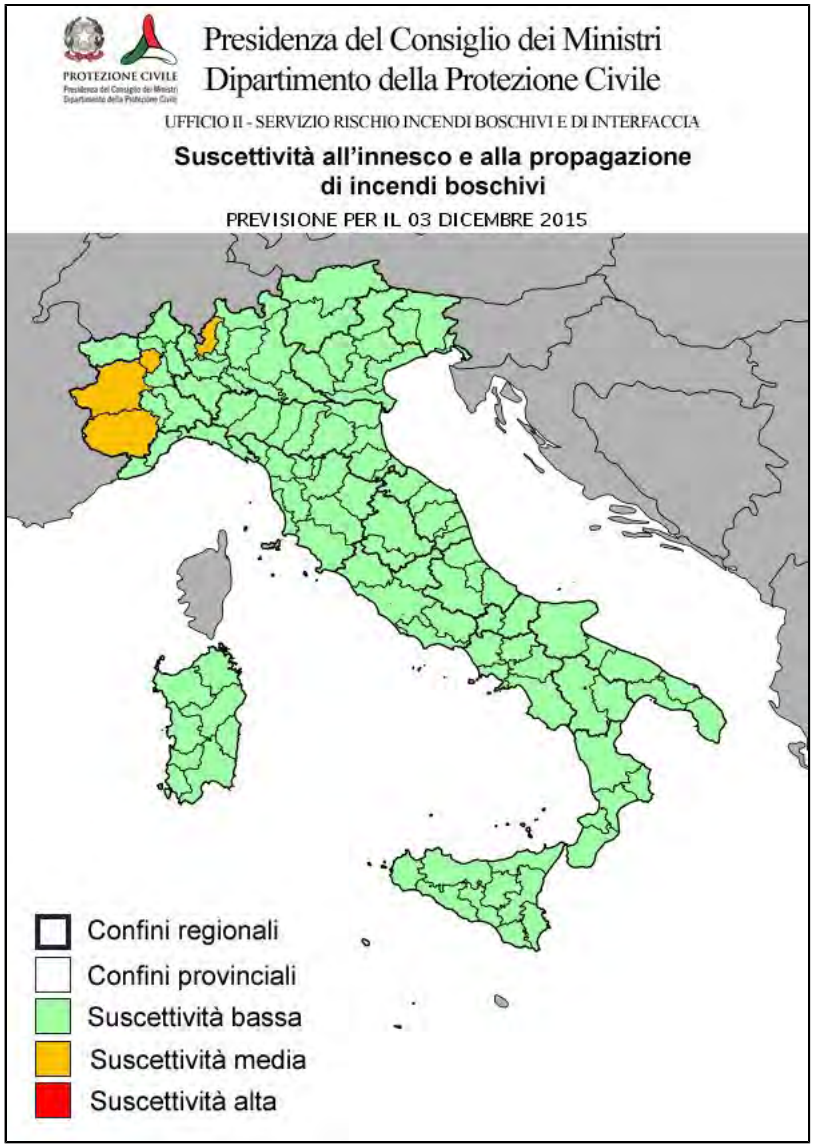

NOTE

CONDIZIONI DI SUSCETTIVITA' ALL'INNESCO E ALLA PROPAGAZIONE DI INCENDI BOSCHIVI PREVISTE PER IL 04 DICEMBRE 2015

		BASSA	MEDIA	ALTA
NORD	VALLE D'AOSTA	AO		
	PIEMONTE	In tutte le province		
	LOMBARDIA	In tutte le province		
	TRENTINO A. A.	In tutte le province		
	VENETO	In tutte le province		
	FRIULI V. GIULIA	In tutte le province		
	LIGURIA	In tutte le province		
	EMILIA-ROMAGNA	In tutte le province		
CENTRO E SARDEGNA	TOSCANA	In tutte le province		
	UMBRIA	In tutte le province		
	MARCHE	In tutte le province		
	LAZIO	In tutte le province		
	ABRUZZO	In tutte le province		
	SARDEGNA	In tutte le province		
SUD E SICILIA	MOLISE	In tutte le province		
	CAMPANIA	In tutte le province		
	PUGLIA	In tutte le province		
	BASILICATA	In tutte le province		
	CALABRIA	In tutte le province		
	SICILIA	In tutte le province		

NOTE

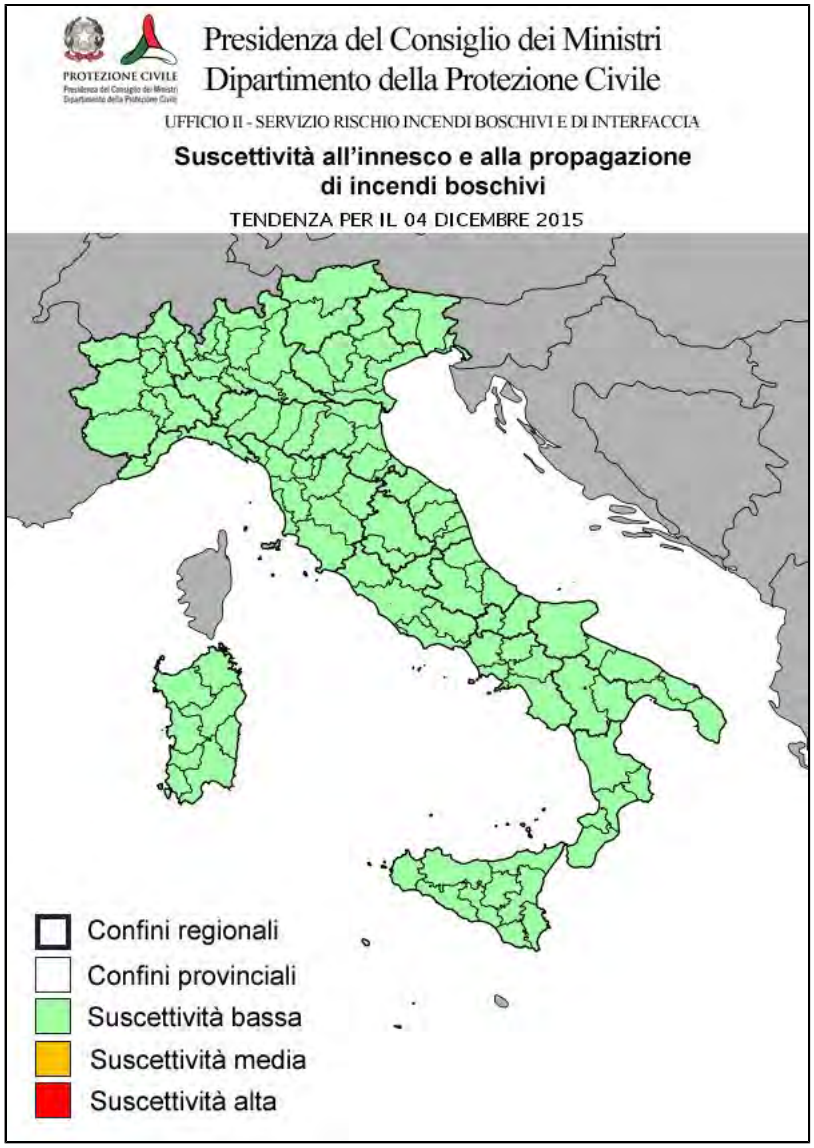

IL DIRETTORE DELL'UFFICIO
F.to Roberto Oreficini Rosi

Presidenza del Consiglio dei Ministri

DIPARTIMENTO DELLA PROTEZIONE CIVILE
UFFICIO RISCHI IDROGEOLOGICI E ANTROPICI
SERVIZIO RISCHIO INCENDI BOSCHIVI E DI INTERFACCIA

INFORMATIVA N. 266/2015 ***emissione del 03/12/2015***

VISTA la Direttiva Presidente Consiglio dei Ministri 01/7/2011 recante 'Direttiva in materia di lotta attiva agli incendi boschivi' pubblicata nella G.U. n. 208 del 7/9/2011:

VISTO il Decreto attuativo del Capo del Dipartimento della Protezione Civile Rep n. 50 del 19/01/2012;

SULLA BASE dei modelli di analisi delle condizioni favorevoli all'innesco ed alla propagazione degli incendi boschivi in uso presso il Dipartimento della Protezione Civile;

SULLA BASE delle previsioni meteo del Servizio Centro Funzionale Centrale settore Meteo;

SULLA BASE degli elementi notiziari acquisiti;

TENUTO CONTO che il Bollettino di previsione nazionale incendi boschivi e' strutturato su scala provinciale e riporta lo scenario di previsione di natura probabilistica delle condizioni di suscettivita' all'innesco ed alla propagazione degli incendi boschivi, articolate su tre livelli cosi' definiti:

Suscettivita' bassa: ad innesco avvenuto, ancorche' poco probabile, l'incendio si propaghera' in maniera tale che dovrebbe essere fronteggiato con le sole forze ordinarie, comunque necessarie.
Suscettivita' media: ad innesco avvenuto, l'incendio si propaghera' in maniera tale da dover essere tempestivamente fronteggiato con forze ordinarie, altrimenti potrebbe essere necessario un dispiegamento di ulteriori forze per contrastarlo, rafforzando le squadre a terra ed impiegando piccoli e medi mezzi aerei.
Suscettivita' alta: ad innesco avvenuto, l'incendio si propaghera' in maniera tale da poter rapidamente raggiungere dimensioni e intensita' tali da renderlo difficilmente contrastabile con le sole forze ordinarie, ancorche' rinforzate, richiedendo il dispiegamento di ulteriori mezzi aerei.

SI EMETTE IL SEGUENTE

BOLLETTINO DI PREVISIONE NAZIONALE INCENDI BOSCHIVI

PREVISIONI METEO (fornite dal Servizio Centro Funzionale Centrale settore Meteo)

SITUAZIONE:la permanenza di una vasta area di alta pressione determina generali condizioni di tempo stabile e soleggiato sull'intera penisola, ad eccezione delle aree pianeggianti del centro-nord, interessate da diffuse formazioni nebbiose, localmente fitte e persistenti. Tuttavia un lieve calo del geopotenziale sul Mediterraneo occidentale, causerà, tra oggi e domani, un aumento della nuvolosità, specie sulle regioni centro-meridionali.

Previsioni per il 04 DICEMBRE 2015

Nord
Precipitazioni: assenti o non rilevanti.
Venti: deboli variabili.
Temperature: in lieve diminuzione nei valori minimi, specie in zone con nebbia persistente.
Umidità minima nei bassi strati: intorno al 40-50%, valori più alti sulla Valle Padana.

Centro e Sardegna
Precipitazioni: assenti o non rilevanti.
Venti: deboli variabili.
Temperature: senza variazioni di rilievo.
Umidità minima nei bassi strati: intorno al 40-50%.

Sud e Sicilia
Precipitazioni: assenti o non rilevanti.
Venti: da deboli a moderati dai quadranti settentrionali sulla Puglia e zone ioniche, deboli variabili altrove.
Temperature: senza variazioni di rilievo.
Umidità minima nei bassi strati: intorno al 40-50%.

CONDIZIONI DI SUSCETTIVITA' ALL'INNESCO E ALLA PROPAGAZIONE DI INCENDI BOSCHIVI PREVISTE PER IL 04 DICEMBRE 2015

		BASSA	MEDIA	ALTA
NORD	VALLE D'AOSTA	AO		
	PIEMONTE	VB, AL, AT, NO, TO	BI, VC, CN	
	LOMBARDIA	LO, MI, CR, MB, LC, MN, SO, VA, BG, PV	BS, CO	
	TRENTINO A. A.	In tutte le province		
	VENETO	In tutte le province		
	FRIULI V. GIULIA	In tutte le province		
	LIGURIA	In tutte le province		
	EMILIA-ROMAGNA	In tutte le province		
CENTRO E SARDEGNA	TOSCANA	In tutte le province		
	UMBRIA	In tutte le province		
	MARCHE	In tutte le province		
	LAZIO	In tutte le province		
	ABRUZZO	In tutte le province		
	SARDEGNA	In tutte le province		
SUD E SICILIA	MOLISE	In tutte le province		
	CAMPANIA	In tutte le province		
	PUGLIA	In tutte le province		
	BASILICATA	In tutte le province		
	CALABRIA	In tutte le province		
	SICILIA	In tutte le province		

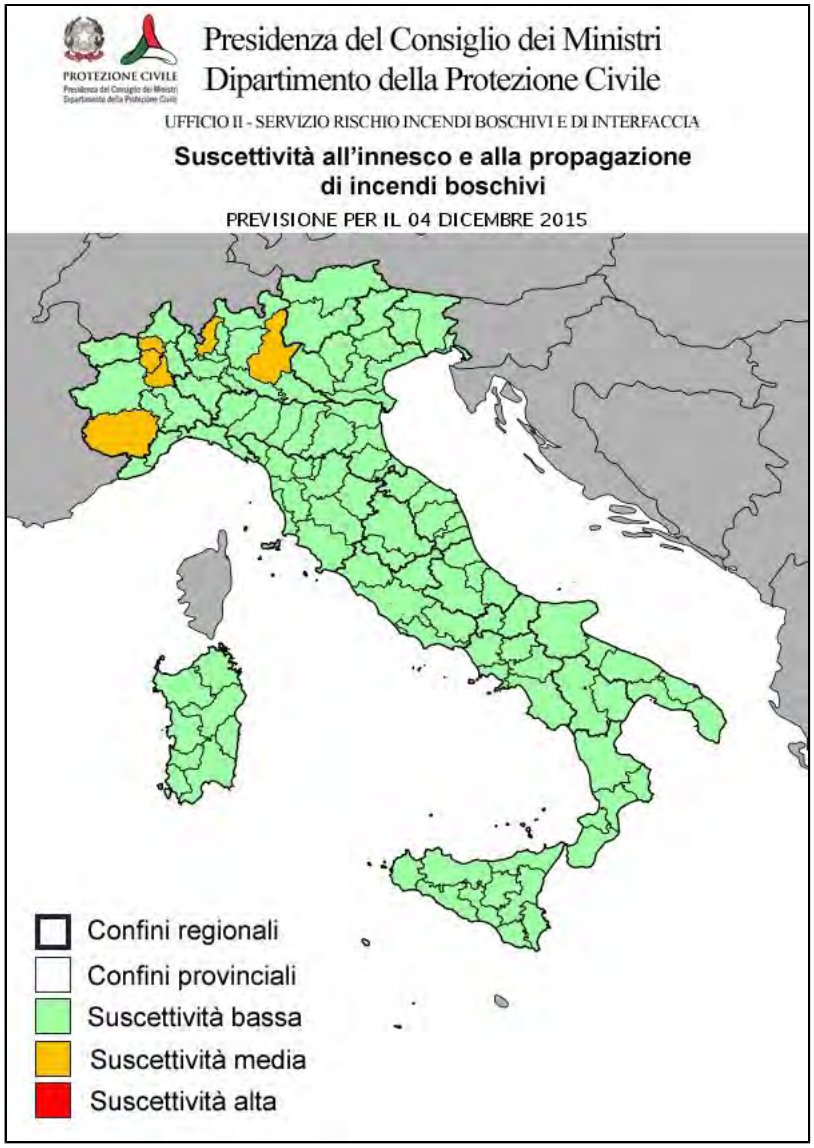

NOTE

CONDIZIONI DI SUSCETTIVITA' ALL'INNESCO E ALLA PROPAGAZIONE DI INCENDI BOSCHIVI PREVISTE PER IL 05 DICEMBRE 2015

		BASSA	MEDIA	ALTA
NORD	VALLE D'AOSTA	AO		
	PIEMONTE	In tutte le province		
	LOMBARDIA	In tutte le province		
	TRENTINO A. A.	In tutte le province		
	VENETO	In tutte le province		
	FRIULI V. GIULIA	In tutte le province		
	LIGURIA	In tutte le province		
	EMILIA-ROMAGNA	In tutte le province		
CENTRO E SARDEGNA	TOSCANA	In tutte le province		
	UMBRIA	In tutte le province		
	MARCHE	In tutte le province		
	LAZIO	In tutte le province		
	ABRUZZO	In tutte le province		
	SARDEGNA	In tutte le province		
SUD E SICILIA	MOLISE	In tutte le province		
	CAMPANIA	In tutte le province		
	PUGLIA	In tutte le province		
	BASILICATA	In tutte le province		
	CALABRIA	In tutte le province		
	SICILIA	In tutte le province		

NOTE

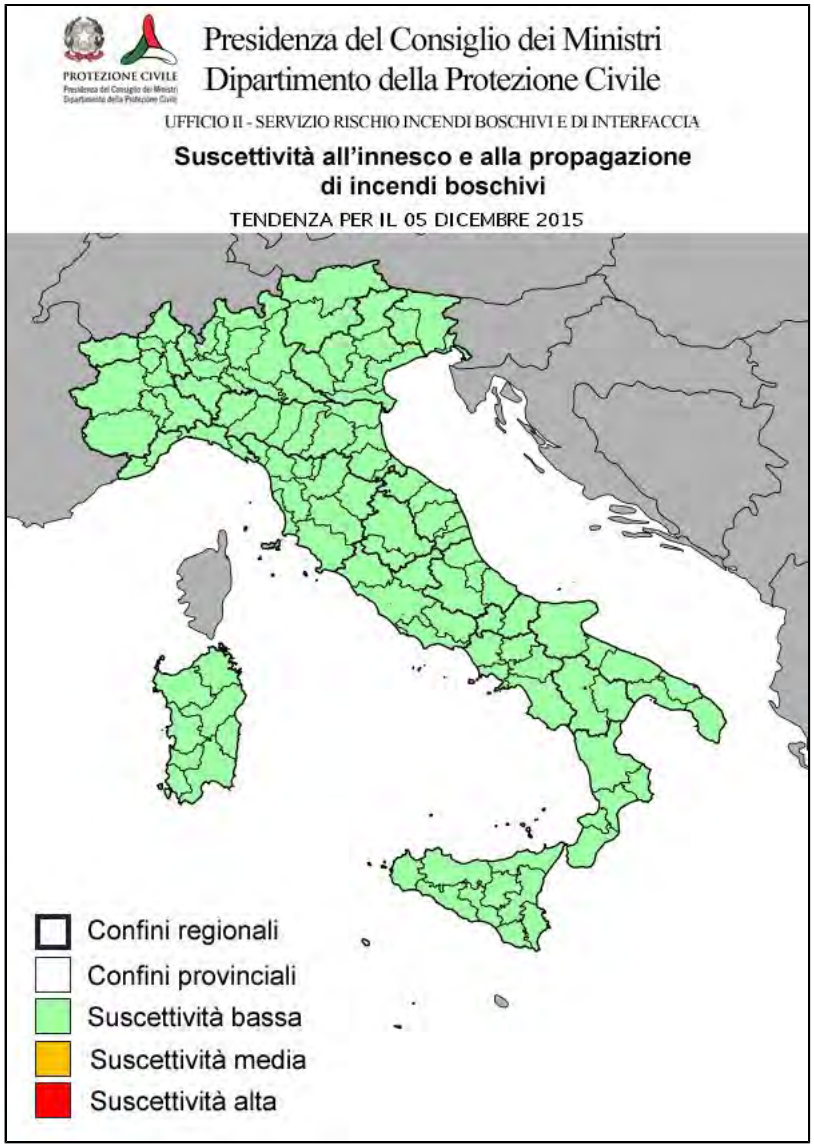

IL DIRETTORE DELL'UFFICIO
F.to Roberto Oreficini Rosi

Presidenza del Consiglio dei Ministri

DIPARTIMENTO DELLA PROTEZIONE CIVILE
UFFICIO RISCHI IDROGEOLOGICI E ANTROPICI
SERVIZIO RISCHIO INCENDI BOSCHIVI E DI INTERFACCIA

INFORMATIVA N. 267/2015 ***emissione del 04/12/2015***

prossima emissione il 07/12/2015

VISTA la Direttiva Presidente Consiglio dei Ministri 01/7/2011 recante 'Direttiva in materia di lotta attiva agli incendi boschivi' pubblicata nella G.U. n. 208 del 7/9/2011:

VISTO il Decreto attuativo del Capo del Dipartimento della Protezione Civile Rep n. 50 del 19/01/2012;

SULLA BASE dei modelli di analisi delle condizioni favorevoli all'innesco ed alla propagazione degli incendi boschivi in uso presso il Dipartimento della Protezione Civile;

SULLA BASE delle previsioni meteo del Servizio Centro Funzionale Centrale settore Meteo;

SULLA BASE degli elementi notiziari acquisiti;

TENUTO CONTO che il Bollettino di previsione nazionale incendi boschivi e' strutturato su scala provinciale e riporta lo scenario di previsione di natura probabilistica delle condizioni di suscettivita' all'innesco ed alla propagazione degli incendi boschivi, articolate su tre livelli cosi' definiti:

Suscettivita' bassa: ad innesco avvenuto, ancorche' poco probabile, l'incendio si propaghera' in maniera tale che dovrebbe essere fronteggiato con le sole forze ordinarie, comunque necessarie.
Suscettivita' media: ad innesco avvenuto, l'incendio si propaghera' in maniera tale da dover essere tempestivamente fronteggiato con forze ordinarie, altrimenti potrebbe essere necessario un dispiegamento di ulteriori forze per contrastarlo, rafforzando le squadre a terra ed impiegando piccoli e medi mezzi aerei.
Suscettivita' alta: ad innesco avvenuto, l'incendio si propaghera' in maniera tale da poter rapidamente raggiungere dimensioni e intensita' tali da renderlo difficilmente contrastabile con le sole forze ordinarie, ancorche' rinforzate, richiedendo il dispiegamento di ulteriori mezzi aerei.

SI EMETTE IL SEGUENTE

BOLLETTINO DI PREVISIONE NAZIONALE INCENDI BOSCHIVI

PREVISIONI METEO (fornite dal Servizio Centro Funzionale Centrale settore Meteo)

SITUAZIONE:la permanenza di una vasta area di alta pressione determina generali condizioni di tempo stabile e soleggiato sull’intera penisola, seppur con parziali annuvolamenti tra le due isole maggiori per effetto di una lieve flessione del geopotenziale; le aree pianeggianti del centro-nord, invece, saranno interessate da diffuse formazioni nebbiose, localmente fitte e persistenti. Situazione destinata a subire poche variazioni nel corso dei prossimi giorni.

Previsioni per il 05 DICEMBRE 2015

Nord
Precipitazioni: assenti o non rilevanti.
Venti: deboli variabili.
Temperature: in lieve aumento nei valori massimi.
Umidità minima nei bassi strati: intorno al 40-50%, valori più alti sulla Valle Padana.

Centro e Sardegna
Precipitazioni: assenti o non rilevanti.
Venti: deboli variabili.
Temperature: senza variazioni di rilievo.
Umidità minima nei bassi strati: intorno al 40-50%.

Sud e Sicilia
Precipitazioni: assenti o non rilevanti.
Venti: da deboli a moderati dai quadranti settentrionali su Puglia e zone ioniche; deboli variabili altrove.
Temperature: senza variazioni di rilievo.
Umidità minima nei bassi strati: intorno al 40-50%.

TENDENZA PER IL 06 DICEMBRE 2015
Tempo stabile e soleggiato su tutto il Paese, con nebbie diffuse sulle regioni centro-settentrionali, anche persistenti in Pianura Padana; tendenza a moderato peggioramento sulla Sardegna con rovesci e temporali serali.

TENDENZA PER IL 07 DICEMBRE 2015
Ancora localmente instabile sulla Sardegna e sulla Sicilia occidentale; nubi sparse altrove e nebbie persistenti sulle aree pianeggianti del Nord.

CONDIZIONI DI SUSCETTIVITA' ALL'INNESCO E ALLA PROPAGAZIONE DI INCENDI BOSCHIVI PREVISTE PER IL 05 DICEMBRE 2015

		BASSA	MEDIA	ALTA
NORD	VALLE D'AOSTA	AO		
	PIEMONTE	In tutte le province		
	LOMBARDIA	In tutte le province		
	TRENTINO A. A.	In tutte le province		
	VENETO	In tutte le province		
	FRIULI V. GIULIA	In tutte le province		
	LIGURIA	In tutte le province		
	EMILIA-ROMAGNA	In tutte le province		
CENTRO E SARDEGNA	TOSCANA	In tutte le province		
	UMBRIA	In tutte le province		
	MARCHE	In tutte le province		
	LAZIO	In tutte le province		
	ABRUZZO	In tutte le province		
	SARDEGNA	In tutte le province		
SUD E SICILIA	MOLISE	In tutte le province		
	CAMPANIA	In tutte le province		
	PUGLIA	In tutte le province		
	BASILICATA	In tutte le province		
	CALABRIA	In tutte le province		
	SICILIA	In tutte le province		

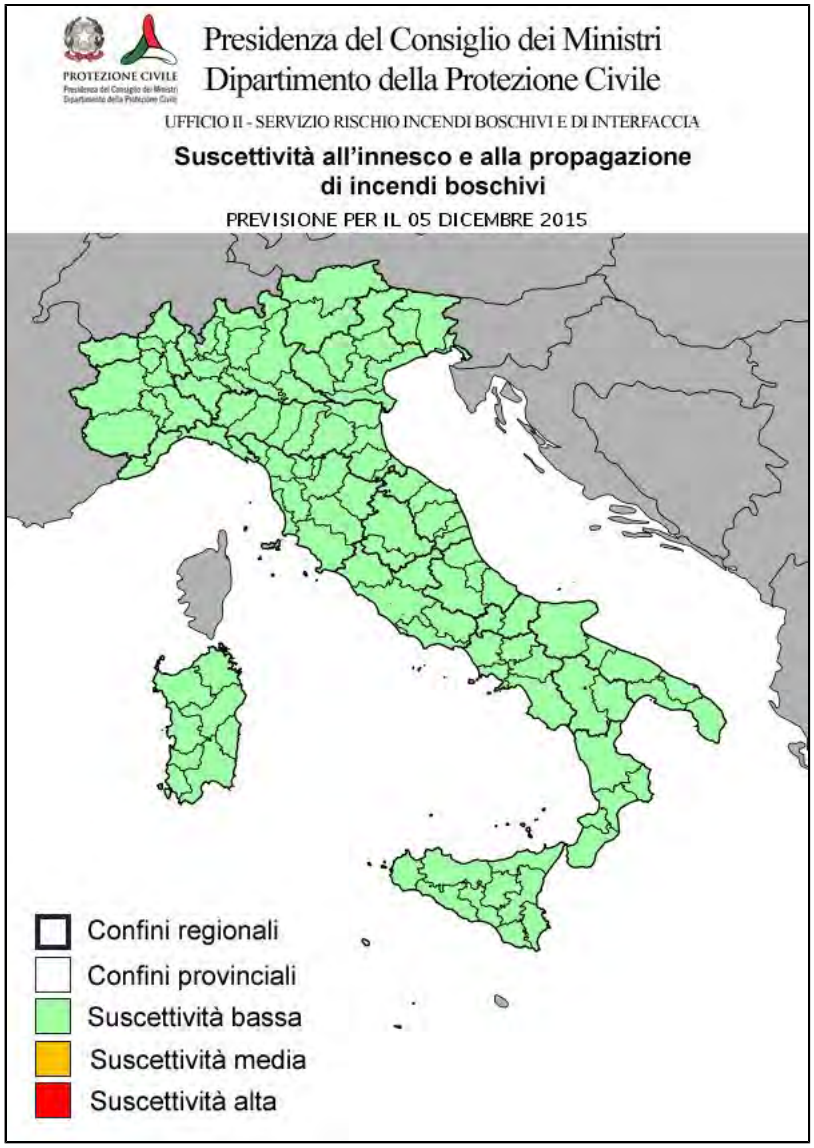

NOTE

CONDIZIONI DI SUSCETTIVITA' ALL'INNESCO E ALLA PROPAGAZIONE DI INCENDI BOSCHIVI PREVISTE PER IL 06 DICEMBRE 2015

		BASSA	MEDIA	ALTA
NORD	VALLE D'AOSTA	AO		
	PIEMONTE	In tutte le province		
	LOMBARDIA	In tutte le province		
	TRENTINO A. A.	In tutte le province		
	VENETO	In tutte le province		
	FRIULI V. GIULIA	In tutte le province		
	LIGURIA	In tutte le province		
	EMILIA-ROMAGNA	In tutte le province		
CENTRO E SARDEGNA	TOSCANA	In tutte le province		
	UMBRIA	In tutte le province		
	MARCHE	In tutte le province		
	LAZIO	In tutte le province		
	ABRUZZO	In tutte le province		
	SARDEGNA	In tutte le province		
SUD E SICILIA	MOLISE	In tutte le province		
	CAMPANIA	In tutte le province		
	PUGLIA	In tutte le province		
	BASILICATA	In tutte le province		
	CALABRIA	In tutte le province		
	SICILIA	In tutte le province		

NOTE Per la giornata di lunedi 7 dicembre 2015 non si prevedono variazioni delle condizioni di suscettività rispetto alla tendenza per domenica 6 dicembre 2015.

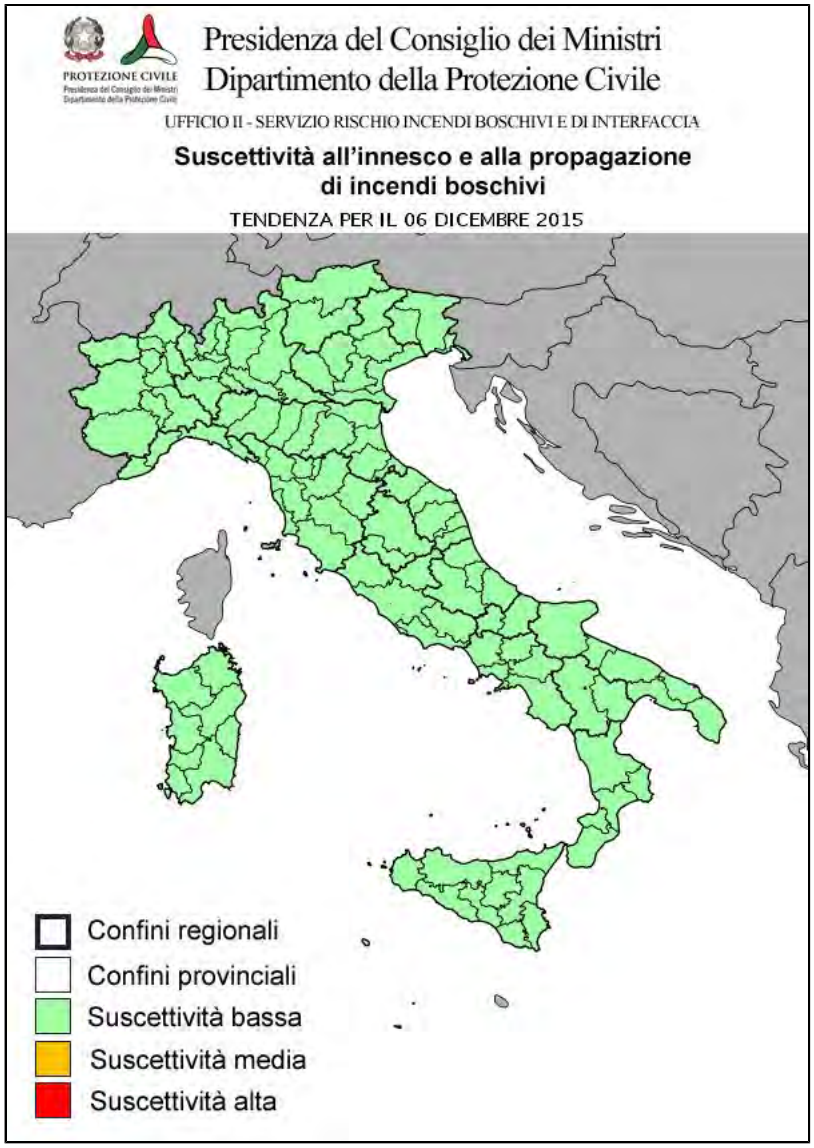

IL DIRETTORE DELL'UFFICIO
F.to Roberto Oreficini Rosi

Presidenza del Consiglio dei Ministri

DIPARTIMENTO DELLA PROTEZIONE CIVILE
UFFICIO RISCHI IDROGEOLOGICI E ANTROPICI
SERVIZIO RISCHIO INCENDI BOSCHIVI E DI INTERFACCIA

INFORMATIVA N. 268/2015 ***emissione del 07/12/2015***

VISTA la Direttiva Presidente Consiglio dei Ministri 01/7/2011 recante 'Direttiva in materia di lotta attiva agli incendi boschivi' pubblicata nella G.U. n. 208 del 7/9/2011:

VISTO il Decreto attuativo del Capo del Dipartimento della Protezione Civile Rep n. 50 del 19/01/2012;

SULLA BASE dei modelli di analisi delle condizioni favorevoli all'innesco ed alla propagazione degli incendi boschivi in uso presso il Dipartimento della Protezione Civile;

SULLA BASE delle previsioni meteo del Servizio Centro Funzionale Centrale settore Meteo;

SULLA BASE degli elementi notiziari acquisiti;

TENUTO CONTO che il Bollettino di previsione nazionale incendi boschivi e' strutturato su scala provinciale e riporta lo scenario di previsione di natura probabilistica delle condizioni di suscettivita' all'innesco ed alla propagazione degli incendi boschivi, articolate su tre livelli cosi' definiti:

Suscettivita' bassa: ad innesco avvenuto, ancorche' poco probabile, l'incendio si propaghera' in maniera tale che dovrebbe essere fronteggiato con le sole forze ordinarie, comunque necessarie.
Suscettivita' media: ad innesco avvenuto, l'incendio si propaghera' in maniera tale da dover essere tempestivamente fronteggiato con forze ordinarie, altrimenti potrebbe essere necessario un dispiegamento di ulteriori forze per contrastarlo, rafforzando le squadre a terra ed impiegando piccoli e medi mezzi aerei.
Suscettivita' alta: ad innesco avvenuto, l'incendio si propaghera' in maniera tale da poter rapidamente raggiungere dimensioni e intensita' tali da renderlo difficilmente contrastabile con le sole forze ordinarie, ancorche' rinforzate, richiedendo il dispiegamento di ulteriori mezzi aerei.

SI EMETTE IL SEGUENTE

BOLLETTINO DI PREVISIONE NAZIONALE INCENDI BOSCHIVI

PREVISIONI METEO (fornite dal Servizio Centro Funzionale Centrale settore Meteo)

SITUAZIONE: un minimo in quota ha raggiunto la Sardegna e determinerà in giornata ulteriori precipitazioni sull'isola, in successiva estensione a Liguria ed alta Toscana; sul resto del territorio, seppur in presenza di una lieve flessione di geopotenziale, persistono condizioni di tempo stabile, con diffuse nebbie e nubi basse al centro-nord e maggiori schiarite al meridione. Domani la traslazione del minimo verso nord-est causerà ancora locali piogge sulle regioni tirreniche centro-settentrionali e nuvolosità più frequente sul centro-nord in attesa di un graduale miglioramento nella giornata di mercoledì.

Previsioni per il 08 DICEMBRE 2015

Nord
Precipitazioni: isolate piogge su Liguria, Lombardia, Piemonte meridionale ed Emilia-Romagna occidentale, in completo esaurimento nella seconda parte della giornata; assenti o non rilevanti altrove.
Venti: moderati settentrionali sulla Liguria, deboli variabili altrove.
Temperature: senza variazioni di rilievo.
Umidità minima nei bassi strati: intorno al 40-50%, valori più alti sulla Valle Padana.

Centro e Sardegna
Precipitazioni: isolate piogge sulla Toscana, in completo esaurimento nella seconda parte della giornata; assenti o non rilevanti altrove.
Venti: deboli variabili, settentrionali sulle zone costiere adriatiche.
Temperature: senza variazioni di rilievo.
Umidità minima nei bassi strati: intorno al 40-50%.

Sud e Sicilia
Precipitazioni: assenti o non rilevanti.
Venti: moderati settentrionali su Puglia e zone ioniche; deboli variabili altrove.
Temperature: senza variazioni di rilievo.
Umidità minima nei bassi strati: intorno al 40-50%.

TENDENZA PER MERCOLEDI 9 DICEMBRE 2015:
Deboli precipitazioni, anche a carattere di breve rovescio, sulla Calabria. Nebbie diffuse sulle regioni centro–settentrionali, persistenti in Pianura Padana. Venti deboli settentrionali sulle coste adriatiche e sulla Puglia meridionale, deboli variabili altrove. Temperature senza variazioni di rilievo.

CONDIZIONI DI SUSCETTIVITA' ALL'INNESCO E ALLA PROPAGAZIONE DI INCENDI BOSCHIVI PREVISTE PER IL 08 DICEMBRE 2015

		BASSA	MEDIA	ALTA
NORD	VALLE D'AOSTA	AO		
	PIEMONTE	In tutte le province		
	LOMBARDIA	In tutte le province		
	TRENTINO A. A.	In tutte le province		
	VENETO	In tutte le province		
	FRIULI V. GIULIA	In tutte le province		
	LIGURIA	In tutte le province		
	EMILIA-ROMAGNA	In tutte le province		
CENTRO E SARDEGNA	TOSCANA	In tutte le province		
	UMBRIA	In tutte le province		
	MARCHE	In tutte le province		
	LAZIO	In tutte le province		
	ABRUZZO	In tutte le province		
	SARDEGNA	In tutte le province		
SUD E SICILIA	MOLISE	In tutte le province		
	CAMPANIA	In tutte le province		
	PUGLIA	In tutte le province		
	BASILICATA	In tutte le province		
	CALABRIA	In tutte le province		
	SICILIA	In tutte le province		

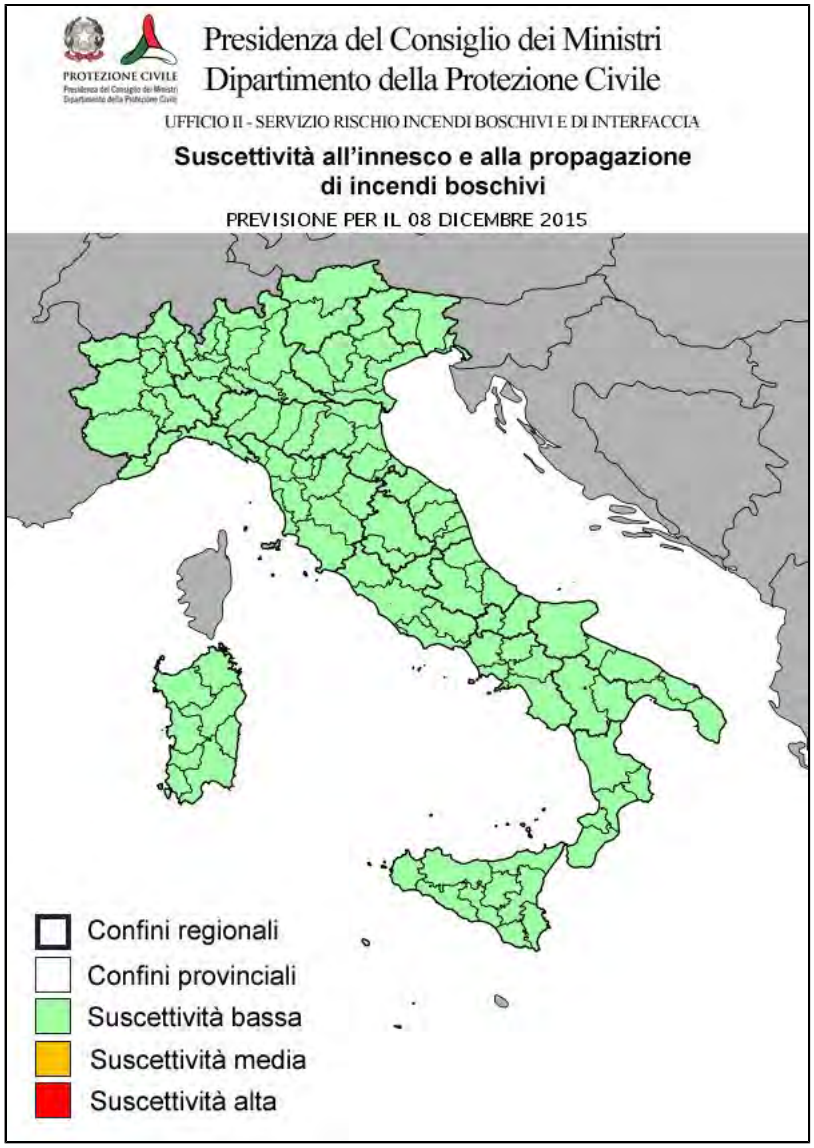

NOTE

CONDIZIONI DI SUSCETTIVITA' ALL'INNESCO E ALLA PROPAGAZIONE DI INCENDI BOSCHIVI PREVISTE PER IL 09 DICEMBRE 2015

		BASSA	MEDIA	ALTA
NORD	VALLE D'AOSTA	AO		
	PIEMONTE	In tutte le province		
	LOMBARDIA	In tutte le province		
	TRENTINO A. A.	In tutte le province		
	VENETO	In tutte le province		
	FRIULI V. GIULIA	In tutte le province		
	LIGURIA	In tutte le province		
	EMILIA-ROMAGNA	In tutte le province		
CENTRO E SARDEGNA	TOSCANA	In tutte le province		
	UMBRIA	In tutte le province		
	MARCHE	In tutte le province		
	LAZIO	In tutte le province		
	ABRUZZO	In tutte le province		
	SARDEGNA	In tutte le province		
SUD E SICILIA	MOLISE	In tutte le province		
	CAMPANIA	In tutte le province		
	PUGLIA	In tutte le province		
	BASILICATA	In tutte le province		
	CALABRIA	In tutte le province		
	SICILIA	In tutte le province		

NOTE

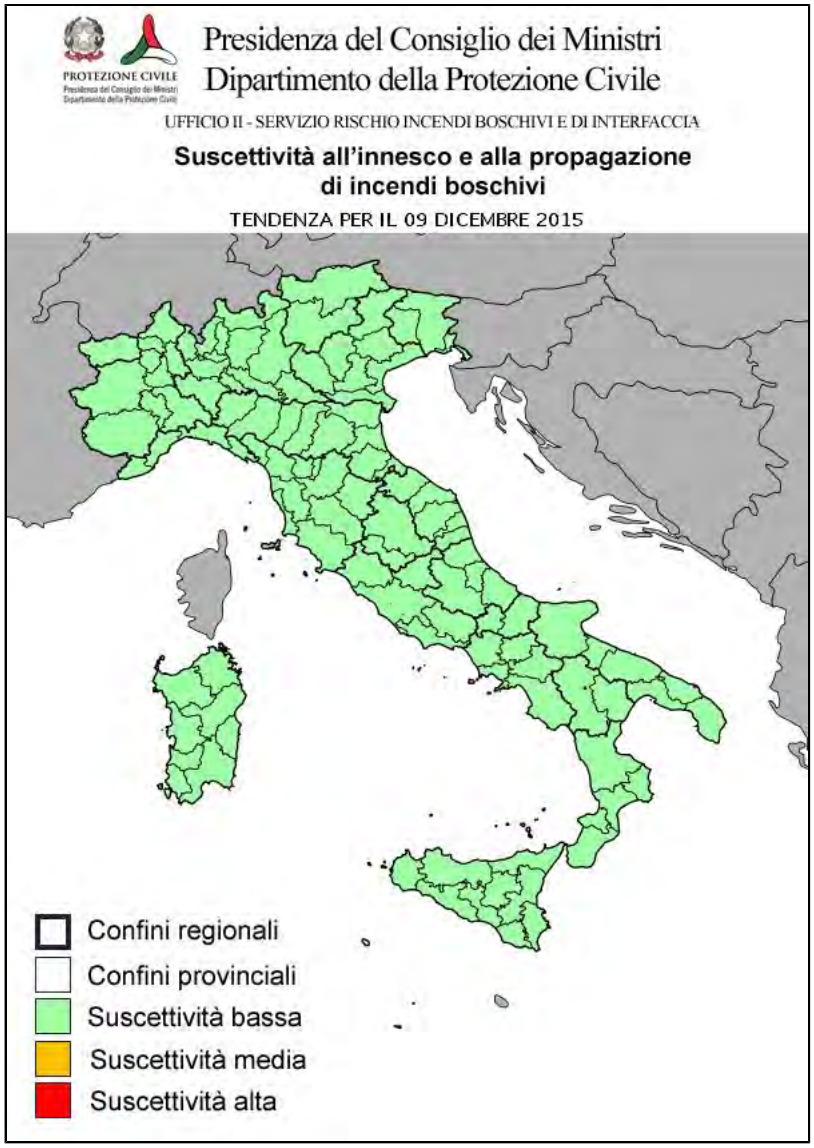

IL DIRETTORE DELL'UFFICIO
F.to Roberto Oreficini Rosi

Presidenza del Consiglio dei Ministri

DIPARTIMENTO DELLA PROTEZIONE CIVILE
UFFICIO RISCHI IDROGEOLOGICI E ANTROPICI
SERVIZIO RISCHIO INCENDI BOSCHIVI E DI INTERFACCIA

INFORMATIVA N. 269/2015 ***emissione del 09/12/2015***

VISTA la Direttiva Presidente Consiglio dei Ministri 01/7/2011 recante 'Direttiva in materia di lotta attiva agli incendi boschivi' pubblicata nella G.U. n. 208 del 7/9/2011:

VISTO il Decreto attuativo del Capo del Dipartimento della Protezione Civile Rep n. 50 del 19/01/2012;

SULLA BASE dei modelli di analisi delle condizioni favorevoli all'innesco ed alla propagazione degli incendi boschivi in uso presso il Dipartimento della Protezione Civile;

SULLA BASE delle previsioni meteo del Servizio Centro Funzionale Centrale settore Meteo;

SULLA BASE degli elementi notiziari acquisiti;

TENUTO CONTO che il Bollettino di previsione nazionale incendi boschivi e' strutturato su scala provinciale e riporta lo scenario di previsione di natura probabilistica delle condizioni di suscettivita' all'innesco ed alla propagazione degli incendi boschivi, articolate su tre livelli cosi' definiti:

Suscettivita' bassa: ad innesco avvenuto, ancorche' poco probabile, l'incendio si propaghera' in maniera tale che dovrebbe essere fronteggiato con le sole forze ordinarie, comunque necessarie.
Suscettivita' media: ad innesco avvenuto, l'incendio si propaghera' in maniera tale da dover essere tempestivamente fronteggiato con forze ordinarie, altrimenti potrebbe essere necessario un dispiegamento di ulteriori forze per contrastarlo, rafforzando le squadre a terra ed impiegando piccoli e medi mezzi aerei.
Suscettivita' alta: ad innesco avvenuto, l'incendio si propaghera' in maniera tale da poter rapidamente raggiungere dimensioni e intensita' tali da renderlo difficilmente contrastabile con le sole forze ordinarie, ancorche' rinforzate, richiedendo il dispiegamento di ulteriori mezzi aerei.

SI EMETTE IL SEGUENTE

BOLLETTINO DI PREVISIONE NAZIONALE INCENDI BOSCHIVI

PREVISIONI METEO (fornite dal Servizio Centro Funzionale Centrale settore Meteo)

SITUAZIONE:una debole onda ciclonica attraversa la nostra Penisola apportando, per oggi, isolate e deboli piogge al centro-sud. Domani la formazione di un minimo in quota concentrerà i fenomeni sulle regioni meridionali dove saranno possibili locali manifestazioni temporalesche. Da venerdì, lo spostamento della perturbazione verso Est e la conseguente rimonta dell'anticiclone riporterà tempo stabile su tutto il Paese.

Previsioni per il 10 DICEMBRE 2015

Nord
Precipitazioni: assenti o non rilevanti.
Venti: deboli da nord-nord-est, con rinforzi sulle zone adriatiche nel corso della giornata.
Temperature: in lieve diminuzione le massime.
Umidità minima nei bassi strati: intorno al 50-80%, con i valori più alti sulla Pianura Padana.

Centro e Sardegna
Precipitazioni: isolate piogge o brevi rovesci su Abruzzo e Molise.
Venti: moderati dai quadranti settentrionali, con rinforzi fino a tesi nel corso della giornata.
Temperature: in lieve diminuzione le massime.
Umidità minima nei bassi strati: intorno al 45-70%.

Sud e Sicilia
Precipitazioni: sparse anche a carattere di rovescio e temporale su Calabria e Sicilia settentrionale; isolate anche a carattere di breve rovescio su Puglia e resto Sicilia.
Venti: moderati settentrionali, con rinforzi fino a localmente forti su Puglia e Calabria.
Temperature: in lieve diminuzione le massime.
Umidità minima nei bassi strati: intorno al 50-80%.

CONDIZIONI DI SUSCETTIVITA' ALL'INNESCO E ALLA PROPAGAZIONE DI INCENDI BOSCHIVI PREVISTE PER IL 10 DICEMBRE 2015

		BASSA	MEDIA	ALTA
NORD	VALLE D'AOSTA	AO		
	PIEMONTE	VB, BI, VC, CN, AL, AT, NO	TO	
	LOMBARDIA	In tutte le province		
	TRENTINO A. A.	In tutte le province		
	VENETO	In tutte le province		
	FRIULI V. GIULIA	In tutte le province		
	LIGURIA	GE, IM, SP	SV	
	EMILIA-ROMAGNA	In tutte le province		
CENTRO E SARDEGNA	TOSCANA	In tutte le province		
	UMBRIA	In tutte le province		
	MARCHE	In tutte le province		
	LAZIO	In tutte le province		
	ABRUZZO	In tutte le province		
	SARDEGNA	In tutte le province		
SUD E SICILIA	MOLISE	In tutte le province		
	CAMPANIA	In tutte le province		
	PUGLIA	In tutte le province		
	BASILICATA	In tutte le province		
	CALABRIA	In tutte le province		
	SICILIA	In tutte le province		

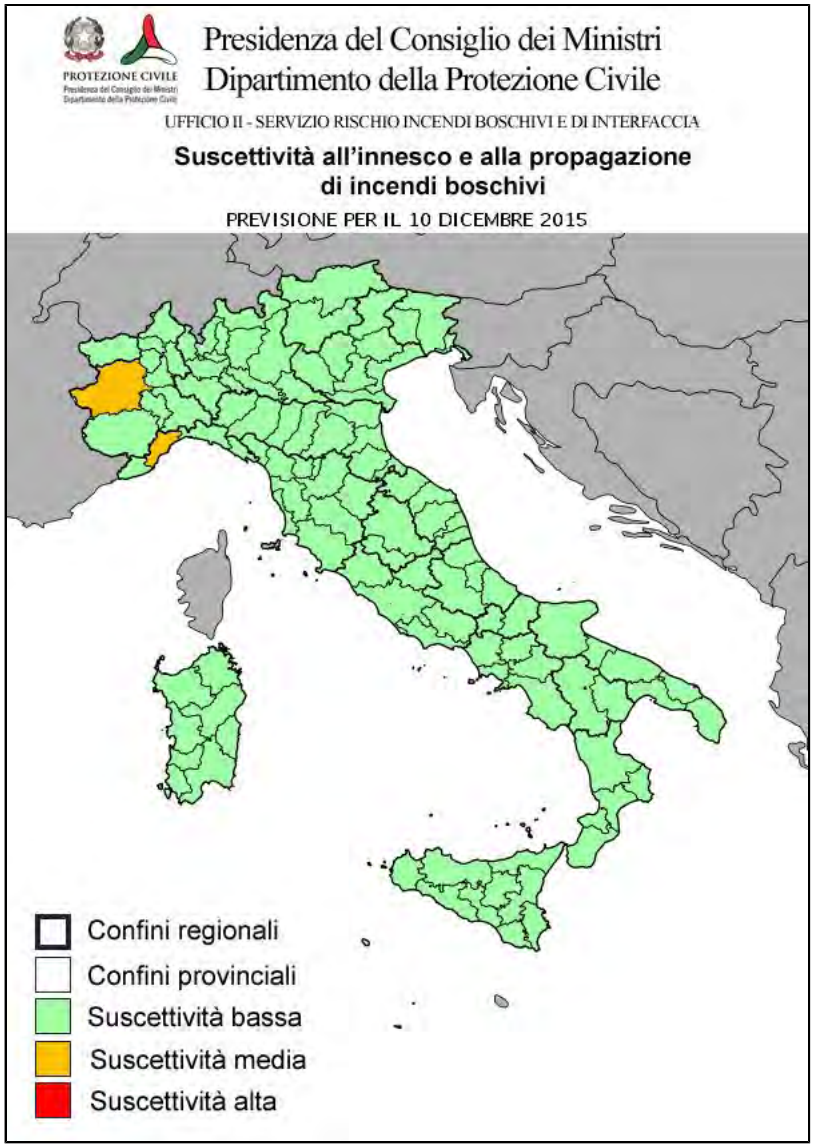

NOTE

CONDIZIONI DI SUSCETTIVITA' ALL'INNESCO E ALLA PROPAGAZIONE DI INCENDI BOSCHIVI PREVISTE PER IL 11 DICEMBRE 2015

		BASSA	MEDIA	ALTA
NORD	VALLE D'AOSTA	AO		
	PIEMONTE	AL, VB, NO, AT, VC, TO, BI	CN	
	LOMBARDIA	In tutte le province		
	TRENTINO A. A.	In tutte le province		
	VENETO	In tutte le province		
	FRIULI V. GIULIA	In tutte le province		
	LIGURIA	In tutte le province		
	EMILIA-ROMAGNA	In tutte le province		
CENTRO E SARDEGNA	TOSCANA	In tutte le province		
	UMBRIA	In tutte le province		
	MARCHE	In tutte le province		
	LAZIO	In tutte le province		
	ABRUZZO	In tutte le province		
	SARDEGNA	In tutte le province		
SUD E SICILIA	MOLISE	In tutte le province		
	CAMPANIA	In tutte le province		
	PUGLIA	In tutte le province		
	BASILICATA	In tutte le province		
	CALABRIA	In tutte le province		
	SICILIA	In tutte le province		

NOTE

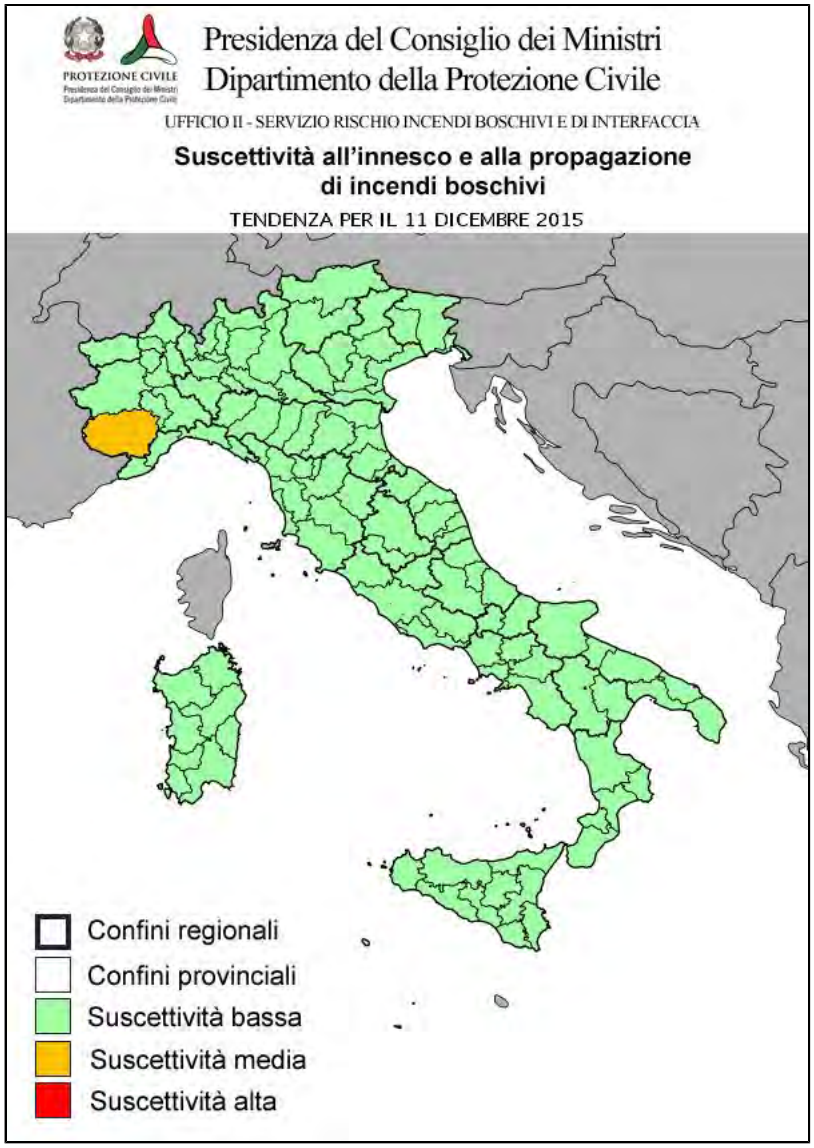

IL DIRETTORE DELL'UFFICIO
F.to Roberto Oreficini Rosi

Presidenza del Consiglio dei Ministri

DIPARTIMENTO DELLA PROTEZIONE CIVILE
UFFICIO RISCHI IDROGEOLOGICI E ANTROPICI
SERVIZIO RISCHIO INCENDI BOSCHIVI E DI INTERFACCIA

INFORMATIVA N. 270/2015 ***emissione del 10/12/2015***

VISTA la Direttiva Presidente Consiglio dei Ministri 01/7/2011 recante 'Direttiva in materia di lotta attiva agli incendi boschivi' pubblicata nella G.U. n. 208 del 7/9/2011:

VISTO il Decreto attuativo del Capo del Dipartimento della Protezione Civile Rep n. 50 del 19/01/2012;

SULLA BASE dei modelli di analisi delle condizioni favorevoli all'innesco ed alla propagazione degli incendi boschivi in uso presso il Dipartimento della Protezione Civile;

SULLA BASE delle previsioni meteo del Servizio Centro Funzionale Centrale settore Meteo;

SULLA BASE degli elementi notiziari acquisiti;

TENUTO CONTO che il Bollettino di previsione nazionale incendi boschivi e' strutturato su scala provinciale e riporta lo scenario di previsione di natura probabilistica delle condizioni di suscettivita' all'innesco ed alla propagazione degli incendi boschivi, articolate su tre livelli cosi' definiti:

Suscettivita' bassa: ad innesco avvenuto, ancorche' poco probabile, l'incendio si propaghera' in maniera tale che dovrebbe essere fronteggiato con le sole forze ordinarie, comunque necessarie.
Suscettivita' media: ad innesco avvenuto, l'incendio si propaghera' in maniera tale da dover essere tempestivamente fronteggiato con forze ordinarie, altrimenti potrebbe essere necessario un dispiegamento di ulteriori forze per contrastarlo, rafforzando le squadre a terra ed impiegando piccoli e medi mezzi aerei.
Suscettivita' alta: ad innesco avvenuto, l'incendio si propaghera' in maniera tale da poter rapidamente raggiungere dimensioni e intensita' tali da renderlo difficilmente contrastabile con le sole forze ordinarie, ancorche' rinforzate, richiedendo il dispiegamento di ulteriori mezzi aerei.

SI EMETTE IL SEGUENTE

BOLLETTINO DI PREVISIONE NAZIONALE INCENDI BOSCHIVI

PREVISIONI METEO (fornite dal Servizio Centro Funzionale Centrale settore Meteo)

SITUAZIONE:un minimo depressionario sul Tirreno meridionale porta oggi tempo instabile al sud della nostra penisola, con manifestazioni temporalesche specialmente su Sicilia e Calabria. Domani lo spostamento della perturbazione verso la Grecia e la conseguente rimonta dell’anticiclone riporteranno su tutto il Paese tempo stabile, che persisterà nel week-end.

Previsioni per il 11 DICEMBRE 2015

Nord
Precipitazioni: assenti o non rilevanti.
Venti: deboli variabili, con rinforzi da ovest nel pomeriggio su Liguria di Levante.
Temperature: stazionarie.
Umidità minima nei bassi strati: intorno al 50-70%, con i valori più alti sulla Pianura Padana.

Centro e Sardegna
Precipitazioni: isolate e residue al mattino sul Molise orientale; assenti o non rilevanti altrove.
Venti: moderati dai quadranti settentrionali sulle aree costiere, in attenuazione; nel pomeriggio rinforzi da ovest su Toscana e Bocche di Bonifacio.
Temperature: in lieve diminuzione le minime.
Umidità minima nei bassi strati: intorno al 45-70%.

Sud e Sicilia
Precipitazioni: isolate e residue sulle regioni meridionali, in particolare su Calabria e Sicilia tirrenica, in generale cessazione nel pomeriggio.
Venti: moderati settentrionali, con rinforzi fino a forti su Puglia e zone ioniche di Sicilia e Calabria.
Temperature: in lieve diminuzione le minime.
Umidità minima nei bassi strati: intorno al 40-60%.

CONDIZIONI DI SUSCETTIVITA' ALL'INNESCO E ALLA PROPAGAZIONE DI INCENDI BOSCHIVI PREVISTE PER IL 11 DICEMBRE 2015

		BASSA	MEDIA	ALTA
NORD	VALLE D'AOSTA	AO		
	PIEMONTE	AT, AL, VC, NO, BI	VB, TO, CN	
	LOMBARDIA	CO, MB, BG, CR, MN, LO, VA, MI, LC, PV, SO	BS	
	TRENTINO A. A.	In tutte le province		
	VENETO	In tutte le province		
	FRIULI V. GIULIA	In tutte le province		
	LIGURIA	In tutte le province		
	EMILIA-ROMAGNA	In tutte le province		
CENTRO E SARDEGNA	TOSCANA	In tutte le province		
	UMBRIA	In tutte le province		
	MARCHE	In tutte le province		
	LAZIO	In tutte le province		
	ABRUZZO	In tutte le province		
	SARDEGNA	In tutte le province		
SUD E SICILIA	MOLISE	In tutte le province		
	CAMPANIA	In tutte le province		
	PUGLIA	In tutte le province		
	BASILICATA	In tutte le province		
	CALABRIA	In tutte le province		
	SICILIA	In tutte le province		

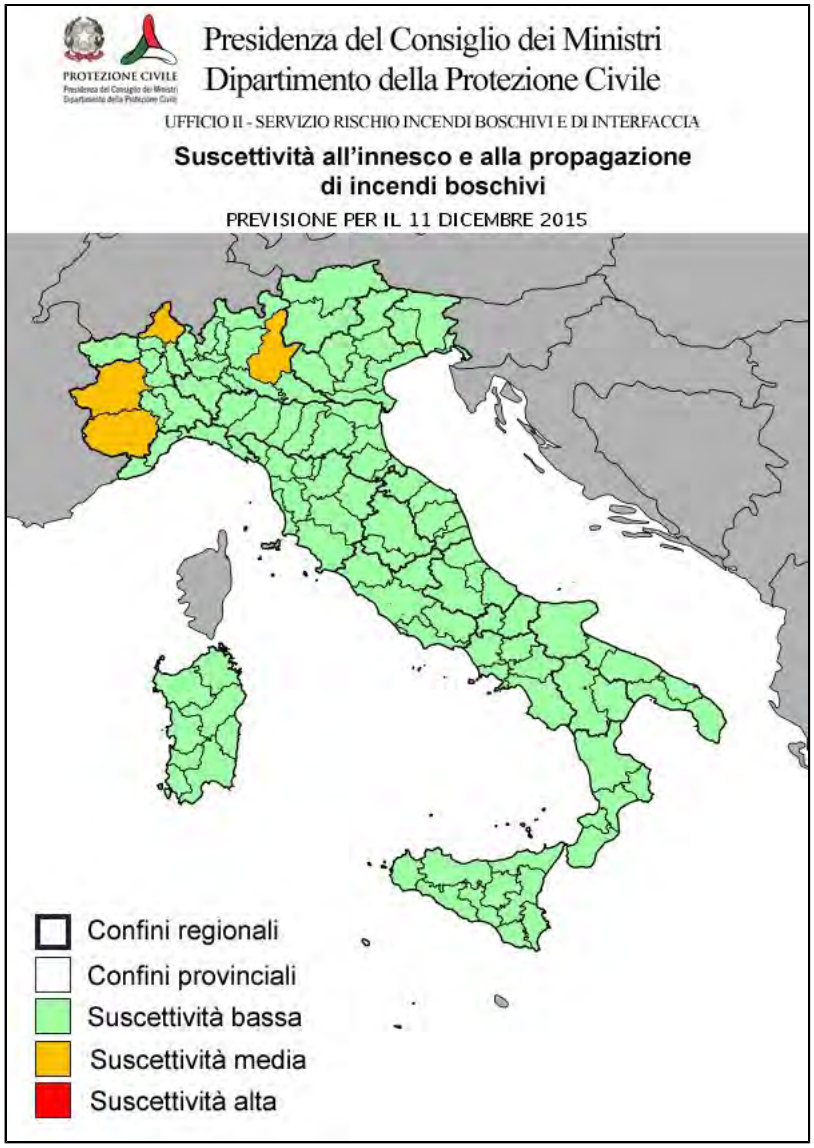

NOTE

CONDIZIONI DI SUSCETTIVITA' ALL'INNESCO E ALLA PROPAGAZIONE DI INCENDI BOSCHIVI PREVISTE PER IL 12 DICEMBRE 2015

		BASSA	MEDIA	ALTA
NORD	VALLE D'AOSTA	AO		
	PIEMONTE	In tutte le province		
	LOMBARDIA	In tutte le province		
	TRENTINO A. A.	In tutte le province		
	VENETO	In tutte le province		
	FRIULI V. GIULIA	In tutte le province		
	LIGURIA	In tutte le province		
	EMILIA-ROMAGNA	In tutte le province		
CENTRO E SARDEGNA	TOSCANA	In tutte le province		
	UMBRIA	In tutte le province		
	MARCHE	In tutte le province		
	LAZIO	In tutte le province		
	ABRUZZO	In tutte le province		
	SARDEGNA	In tutte le province		
SUD E SICILIA	MOLISE	In tutte le province		
	CAMPANIA	In tutte le province		
	PUGLIA	In tutte le province		
	BASILICATA	In tutte le province		
	CALABRIA	In tutte le province		
	SICILIA	In tutte le province		

NOTE

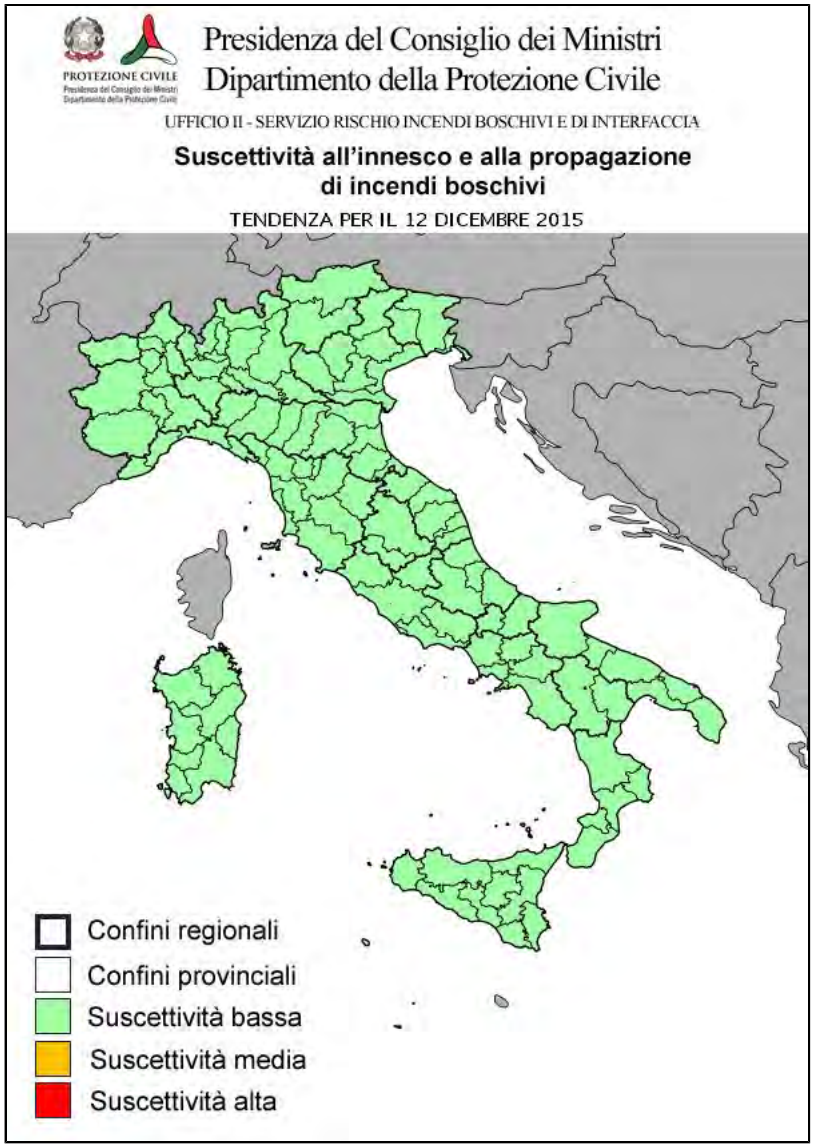

IL DIRETTORE DELL'UFFICIO
F.to Roberto Oreficini Rosi

Presidenza del Consiglio dei Ministri

DIPARTIMENTO DELLA PROTEZIONE CIVILE
UFFICIO RISCHI IDROGEOLOGICI E ANTROPICI
SERVIZIO RISCHIO INCENDI BOSCHIVI E DI INTERFACCIA

INFORMATIVA N. 271/2015 ***emissione del 11/12/2015***

prossima emissione il 14/12/2015

VISTA la Direttiva Presidente Consiglio dei Ministri 01/7/2011 recante 'Direttiva in materia di lotta attiva agli incendi boschivi' pubblicata nella G.U. n. 208 del 7/9/2011:

VISTO il Decreto attuativo del Capo del Dipartimento della Protezione Civile Rep n. 50 del 19/01/2012;

SULLA BASE dei modelli di analisi delle condizioni favorevoli all'innesco ed alla propagazione degli incendi boschivi in uso presso il Dipartimento della Protezione Civile;

SULLA BASE delle previsioni meteo del Servizio Centro Funzionale Centrale settore Meteo;

SULLA BASE degli elementi notiziari acquisiti;

TENUTO CONTO che il Bollettino di previsione nazionale incendi boschivi e' strutturato su scala provinciale e riporta lo scenario di previsione di natura probabilistica delle condizioni di suscettivita' all'innesco ed alla propagazione degli incendi boschivi, articolate su tre livelli cosi' definiti:

Suscettivita' bassa: ad innesco avvenuto, ancorche' poco probabile, l'incendio si propaghera' in maniera tale che dovrebbe essere fronteggiato con le sole forze ordinarie, comunque necessarie.
Suscettivita' media: ad innesco avvenuto, l'incendio si propaghera' in maniera tale da dover essere tempestivamente fronteggiato con forze ordinarie, altrimenti potrebbe essere necessario un dispiegamento di ulteriori forze per contrastarlo, rafforzando le squadre a terra ed impiegando piccoli e medi mezzi aerei.
Suscettivita' alta: ad innesco avvenuto, l'incendio si propaghera' in maniera tale da poter rapidamente raggiungere dimensioni e intensita' tali da renderlo difficilmente contrastabile con le sole forze ordinarie, ancorche' rinforzate, richiedendo il dispiegamento di ulteriori mezzi aerei.

SI EMETTE IL SEGUENTE

BOLLETTINO DI PREVISIONE NAZIONALE INCENDI BOSCHIVI

PREVISIONI METEO (fornite dal Servizio Centro Funzionale Centrale settore Meteo)

SITUAZIONE:un robusto promontorio tende nuovamente a posizionarsi sul nostro Paese, scalzando verso est il minimo depressionario presente sulle estreme regioni meridionali. In tale contesto sono attese ancora residue precipitazioni su Puglia e area ionica calabrese, mentre altrove prevarranno condizioni di tempo stabile con nebbie sulle aree pianeggianti del nord. Nel fine settimana perdureranno generali condizioni di stabilità, pur assistendo al passaggio di annuvolamenti in prevalenza medio-alti e stratiformi.

Previsioni per il 12 DICEMBRE 2015

Nord
Precipitazioni: assenti o non rilevanti.
Venti: deboli in prevalenza occidentali, con rinforzi da sud-ovest su Liguria.
Temperature: stazionarie.
Umidità minima nei bassi strati: intorno al 50-70%, con i valori più alti sulla Pianura Padana.

Centro e Sardegna
Precipitazioni: assenti o non rilevanti.
Venti: moderati dai quadranti settentrionali sulle aree costiere adriatiche; deboli in prevalenza settentrionali altrove, tendenti a disporsi da ovest sulla Sardegna.
Temperature: minime in aumento sulla Toscana, massime in lieve aumento su Marche, Umbria e Toscana.
Umidità minima nei bassi strati: intorno al 45-70%.

Sud e Sicilia
Precipitazioni: assenti o non rilevanti.
Venti: moderati settentrionali, con rinforzi fino a forti su Puglia e zone ioniche di Sicilia e Calabria.
Temperature: stazionarie.
Umidità minima nei bassi strati: intorno al 40-60%.

TENDENZA PER IL 13 DICEMBRE 2015
Tempo stabile e soleggiato su tutto il Paese, con nebbie diffuse sulle regioni centro-settentrionali, anche localmente persistenti in Pianura Padana.

TENDENZA PER IL 14 DICEMBRE 2015
Nubi alte e sottili in transito con nebbie su aree pianeggianti del centro-nord, localmente persistenti in Pianura Padana.

CONDIZIONI DI SUSCETTIVITA' ALL'INNESCO E ALLA PROPAGAZIONE DI INCENDI BOSCHIVI PREVISTE PER IL 12 DICEMBRE 2015

		BASSA	MEDIA	ALTA
NORD	VALLE D'AOSTA	AO		
	PIEMONTE	NO, BI, VC, CN, AL, AT	VB, TO	
	LOMBARDIA	In tutte le province		
	TRENTINO A. A.	In tutte le province		
	VENETO	In tutte le province		
	FRIULI V. GIULIA	In tutte le province		
	LIGURIA	In tutte le province		
	EMILIA-ROMAGNA	In tutte le province		
CENTRO E SARDEGNA	TOSCANA	In tutte le province		
	UMBRIA	In tutte le province		
	MARCHE	In tutte le province		
	LAZIO	In tutte le province		
	ABRUZZO	In tutte le province		
	SARDEGNA	In tutte le province		
SUD E SICILIA	MOLISE	In tutte le province		
	CAMPANIA	In tutte le province		
	PUGLIA	In tutte le province		
	BASILICATA	In tutte le province		
	CALABRIA	In tutte le province		
	SICILIA	In tutte le province		

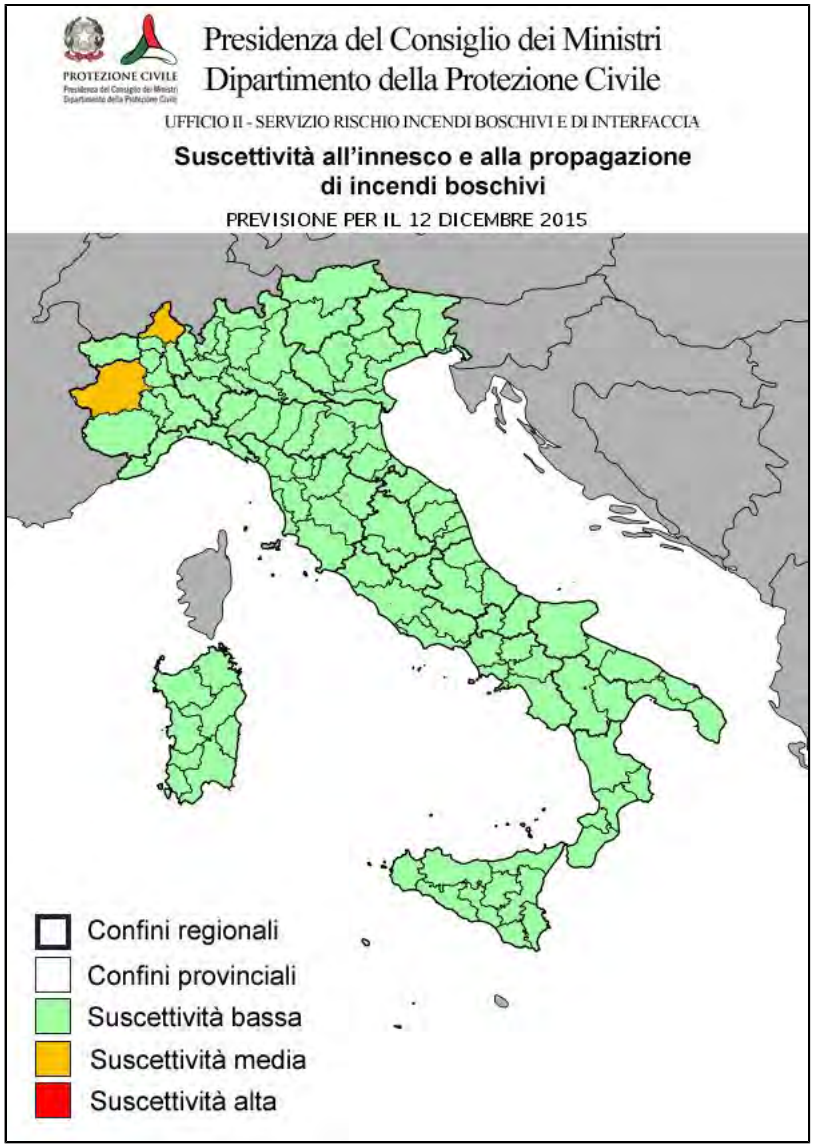

NOTE

CONDIZIONI DI SUSCETTIVITA' ALL'INNESCO E ALLA PROPAGAZIONE DI INCENDI BOSCHIVI PREVISTE PER IL 13 DICEMBRE 2015

		BASSA	MEDIA	ALTA
NORD	VALLE D'AOSTA	AO		
	PIEMONTE	In tutte le province		
	LOMBARDIA	In tutte le province		
	TRENTINO A. A.	In tutte le province		
	VENETO	In tutte le province		
	FRIULI V. GIULIA	In tutte le province		
	LIGURIA	In tutte le province		
	EMILIA-ROMAGNA	In tutte le province		
CENTRO E SARDEGNA	TOSCANA	In tutte le province		
	UMBRIA	In tutte le province		
	MARCHE	In tutte le province		
	LAZIO	In tutte le province		
	ABRUZZO	In tutte le province		
	SARDEGNA	In tutte le province		
SUD E SICILIA	MOLISE	In tutte le province		
	CAMPANIA	In tutte le province		
	PUGLIA	In tutte le province		
	BASILICATA	In tutte le province		
	CALABRIA	In tutte le province		
	SICILIA	In tutte le province		

NOTE Per la giornata di lunedì 14 dicembre 2015 non si prevedono variazioni delle condizioni di suscettività, rispetto alla tendenza per domenica 13 dicembre 2015.

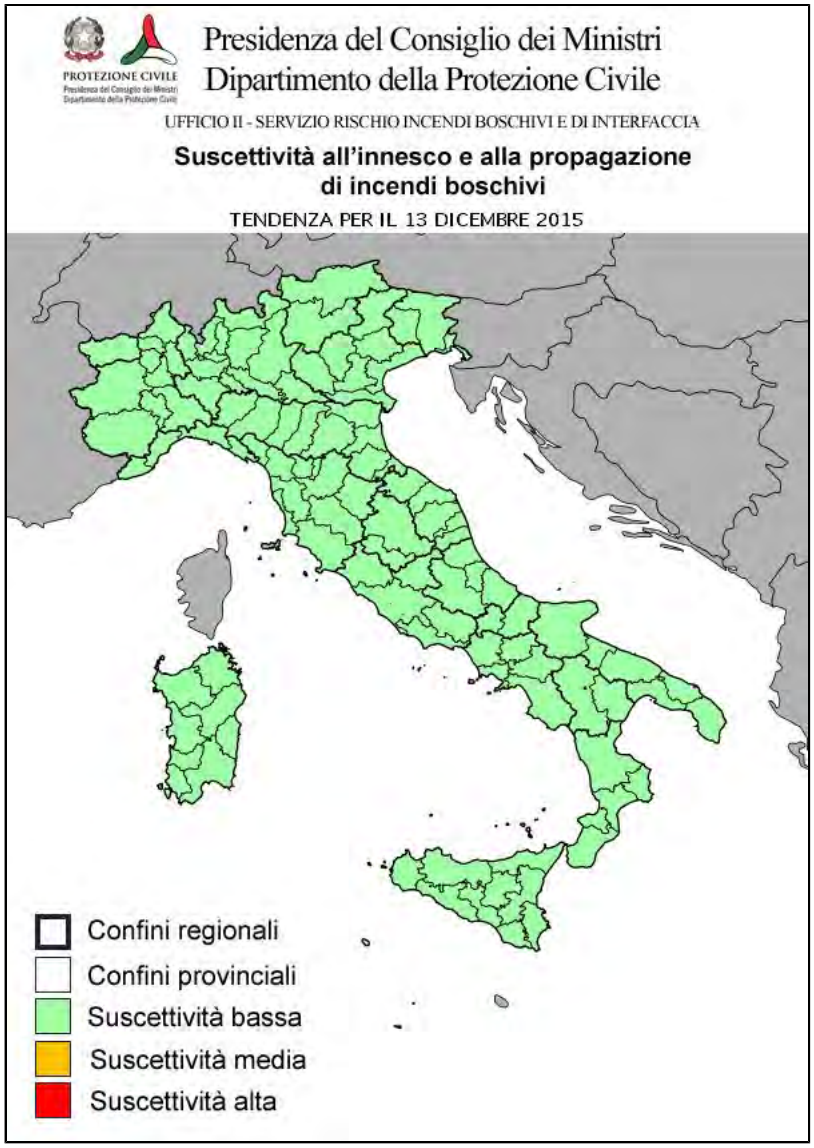

IL DIRETTORE DELL'UFFICIO
F.to Roberto Oreficini Rosi

Presidenza del Consiglio dei Ministri

DIPARTIMENTO DELLA PROTEZIONE CIVILE
UFFICIO RISCHI IDROGEOLOGICI E ANTROPICI
SERVIZIO RISCHIO INCENDI BOSCHIVI E DI INTERFACCIA

INFORMATIVA N. 272/2015 ***emissione del 14/12/2015***

VISTA la Direttiva Presidente Consiglio dei Ministri 01/7/2011 recante 'Direttiva in materia di lotta attiva agli incendi boschivi' pubblicata nella G.U. n. 208 del 7/9/2011:

VISTO il Decreto attuativo del Capo del Dipartimento della Protezione Civile Rep n. 50 del 19/01/2012;

SULLA BASE dei modelli di analisi delle condizioni favorevoli all'innesco ed alla propagazione degli incendi boschivi in uso presso il Dipartimento della Protezione Civile;

SULLA BASE delle previsioni meteo del Servizio Centro Funzionale Centrale settore Meteo;

SULLA BASE degli elementi notiziari acquisiti;

TENUTO CONTO che il Bollettino di previsione nazionale incendi boschivi e' strutturato su scala provinciale e riporta lo scenario di previsione di natura probabilistica delle condizioni di suscettivita' all'innesco ed alla propagazione degli incendi boschivi, articolate su tre livelli cosi' definiti:

Suscettivita' bassa: ad innesco avvenuto, ancorche' poco probabile, l'incendio si propaghera' in maniera tale che dovrebbe essere fronteggiato con le sole forze ordinarie, comunque necessarie.
Suscettivita' media: ad innesco avvenuto, l'incendio si propaghera' in maniera tale da dover essere tempestivamente fronteggiato con forze ordinarie, altrimenti potrebbe essere necessario un dispiegamento di ulteriori forze per contrastarlo, rafforzando le squadre a terra ed impiegando piccoli e medi mezzi aerei.
Suscettivita' alta: ad innesco avvenuto, l'incendio si propaghera' in maniera tale da poter rapidamente raggiungere dimensioni e intensita' tali da renderlo difficilmente contrastabile con le sole forze ordinarie, ancorche' rinforzate, richiedendo il dispiegamento di ulteriori mezzi aerei.

SI EMETTE IL SEGUENTE

BOLLETTINO DI PREVISIONE NAZIONALE INCENDI BOSCHIVI

PREVISIONI METEO (fornite dal Servizio Centro Funzionale Centrale settore Meteo)

SITUAZIONE:una debole struttura depressionaria interesserà il Mediterraneo centrale durante la giornata odierna con fenomeni che risulteranno scarsi sui settori tirrenici. Da domani una nuova progressiva rimonta del campo anticiclonico, a partire dai settori occidentali del Mediterraneo, determinerà la continuazione di questa fase stabile per gran parte della settimana, salvo la coda di una perturbazione che lambirà le Alpi nella giornata di mercoledì.

Previsioni per il 15 DICEMBRE 2015

Nord
Precipitazioni: isolate e deboli sulla Liguria; assenti o non rilevanti altrove.
Venti: deboli meridionali sulla Liguria; deboli in prevalenza occidentali sulle altre regioni.
Temperature: minime in lieve diminuzione.
Umidità minima nei bassi strati: intorno al 50-70%, con i valori più alti sulla Pianura Padana.

Centro e Sardegna
Precipitazioni: assenti o non rilevanti.
Venti: deboli dai quadranti occidentali, tendenti a rinforzare da nord ovest sulle aree costiere.
Temperature: minime in lieve diminuzione.
Umidità minima nei bassi strati: intorno al 45-70%.

Sud e Sicilia
Precipitazioni: isolate e deboli sulle aree costiere adriatiche e ioniche.
Venti: da deboli a moderati in prevalenza nord occidentali, tendenti a rinforzare su Puglia e area ionica.
Temperature: stazionarie.
Umidità minima nei bassi strati: intorno al 40-60%.

CONDIZIONI DI SUSCETTIVITA' ALL'INNESCO E ALLA PROPAGAZIONE DI INCENDI BOSCHIVI PREVISTE PER IL 15 DICEMBRE 2015

		BASSA	MEDIA	ALTA
NORD	VALLE D'AOSTA	AO		
	PIEMONTE	In tutte le province		
	LOMBARDIA	In tutte le province		
	TRENTINO A. A.	In tutte le province		
	VENETO	In tutte le province		
	FRIULI V. GIULIA	In tutte le province		
	LIGURIA	In tutte le province		
	EMILIA-ROMAGNA	In tutte le province		
CENTRO E SARDEGNA	TOSCANA	In tutte le province		
	UMBRIA	In tutte le province		
	MARCHE	In tutte le province		
	LAZIO	In tutte le province		
	ABRUZZO	In tutte le province		
	SARDEGNA	In tutte le province		
SUD E SICILIA	MOLISE	In tutte le province		
	CAMPANIA	In tutte le province		
	PUGLIA	In tutte le province		
	BASILICATA	In tutte le province		
	CALABRIA	In tutte le province		
	SICILIA	In tutte le province		

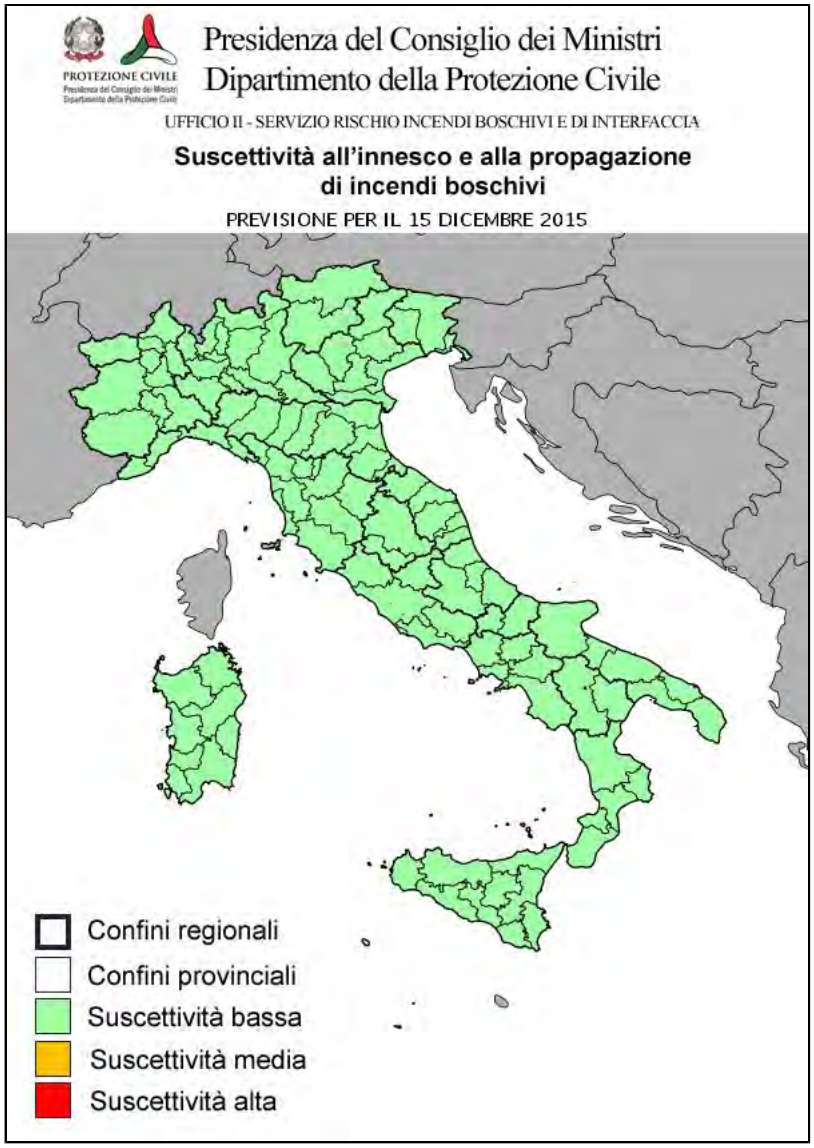

NOTE

CONDIZIONI DI SUSCETTIVITA' ALL'INNESCO E ALLA PROPAGAZIONE DI INCENDI BOSCHIVI PREVISTE PER IL 16 DICEMBRE 2015

		BASSA	MEDIA	ALTA
NORD	VALLE D'AOSTA	AO		
	PIEMONTE	In tutte le province		
	LOMBARDIA	In tutte le province		
	TRENTINO A. A.	In tutte le province		
	VENETO	In tutte le province		
	FRIULI V. GIULIA	In tutte le province		
	LIGURIA	In tutte le province		
	EMILIA-ROMAGNA	In tutte le province		
CENTRO E SARDEGNA	TOSCANA	In tutte le province		
	UMBRIA	In tutte le province		
	MARCHE	In tutte le province		
	LAZIO	In tutte le province		
	ABRUZZO	In tutte le province		
	SARDEGNA	In tutte le province		
SUD E SICILIA	MOLISE	In tutte le province		
	CAMPANIA	In tutte le province		
	PUGLIA	In tutte le province		
	BASILICATA	In tutte le province		
	CALABRIA	In tutte le province		
	SICILIA	In tutte le province		

NOTE

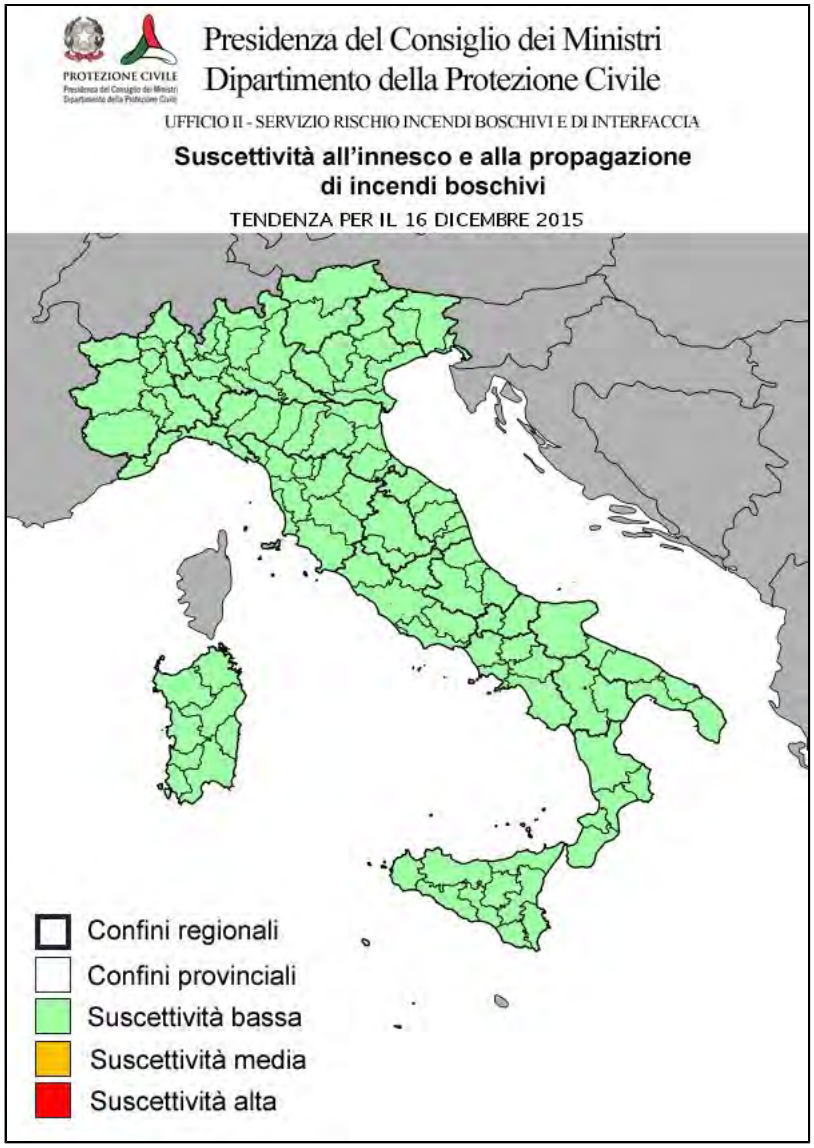

IL DIRETTORE DELL'UFFICIO
F.to Roberto Oreficini Rosi

Presidenza del Consiglio dei Ministri

DIPARTIMENTO DELLA PROTEZIONE CIVILE
UFFICIO RISCHI IDROGEOLOGICI E ANTROPICI
SERVIZIO RISCHIO INCENDI BOSCHIVI E DI INTERFACCIA

INFORMATIVA N. 273/2015 ***emissione del 15/12/2015***

VISTA la Direttiva Presidente Consiglio dei Ministri 01/7/2011 recante 'Direttiva in materia di lotta attiva agli incendi boschivi' pubblicata nella G.U. n. 208 del 7/9/2011:

VISTO il Decreto attuativo del Capo del Dipartimento della Protezione Civile Rep n. 50 del 19/01/2012;

SULLA BASE dei modelli di analisi delle condizioni favorevoli all'innesco ed alla propagazione degli incendi boschivi in uso presso il Dipartimento della Protezione Civile;

SULLA BASE delle previsioni meteo del Servizio Centro Funzionale Centrale settore Meteo;

SULLA BASE degli elementi notiziari acquisiti;

TENUTO CONTO che il Bollettino di previsione nazionale incendi boschivi e' strutturato su scala provinciale e riporta lo scenario di previsione di natura probabilistica delle condizioni di suscettivita' all'innesco ed alla propagazione degli incendi boschivi, articolate su tre livelli cosi' definiti:

Suscettivita' bassa: ad innesco avvenuto, ancorche' poco probabile, l'incendio si propaghera' in maniera tale che dovrebbe essere fronteggiato con le sole forze ordinarie, comunque necessarie.
Suscettivita' media: ad innesco avvenuto, l'incendio si propaghera' in maniera tale da dover essere tempestivamente fronteggiato con forze ordinarie, altrimenti potrebbe essere necessario un dispiegamento di ulteriori forze per contrastarlo, rafforzando le squadre a terra ed impiegando piccoli e medi mezzi aerei.
Suscettivita' alta: ad innesco avvenuto, l'incendio si propaghera' in maniera tale da poter rapidamente raggiungere dimensioni e intensita' tali da renderlo difficilmente contrastabile con le sole forze ordinarie, ancorche' rinforzate, richiedendo il dispiegamento di ulteriori mezzi aerei.

SI EMETTE IL SEGUENTE

BOLLETTINO DI PREVISIONE NAZIONALE INCENDI BOSCHIVI

PREVISIONI METEO (fornite dal Servizio Centro Funzionale Centrale settore Meteo)

SITUAZIONE:un robusto promontorio di origine sub-tropicale tende nuovamente ad instaurarsi sui settori occidentali del continente europeo, apportando tempo stabile anche sul nostro Paese; tuttavia, nella giornata di domani, le zone alpine saranno lambite da infiltrazioni di aria più umida con deboli nevicate sulle aree di confine, mentre giovedì una lieve circolazione depressionaria interesserà le regioni ioniche con isolate precipitazioni.

Previsioni per il 16 DICEMBRE 2015

Nord
Precipitazioni: isolate e deboli sulla Liguria; assenti o non rilevanti altrove.
Venti: deboli di direzione variabile in Pianura Padana, mediamente settentrionali sulle restanti zone con locali rinforzi su Liguria ed aree costiere adriatiche.
Temperature: in lieve generale aumento.
Umidità minima nei bassi strati: intorno al 40-60%, con i valori più alti sulla Pianura Padana e sulla Liguria.

Centro e Sardegna
Precipitazioni: isolate e deboli sulla Toscana; assenti altrove.
Venti: deboli dai quadranti occidentali, tendenti a rinforzare da nord ovest sulle aree costiere.
Temperature: minime in lieve aumento su regioni tirreniche.
Umidità minima nei bassi strati: intorno al 40-60%.

Sud e Sicilia
Precipitazioni: isolate e deboli sulle aree tirreniche della Sicilia e sulla Calabria meridionale.
Venti: da deboli a moderati in prevalenza nord-occidentali.
Temperature: stazionarie.
Umidità minima nei bassi strati: intorno al 40-60%.

CONDIZIONI DI SUSCETTIVITA' ALL'INNESCO E ALLA PROPAGAZIONE DI INCENDI BOSCHIVI PREVISTE PER IL 16 DICEMBRE 2015

		BASSA	MEDIA	ALTA
NORD	VALLE D'AOSTA	AO		
	PIEMONTE	In tutte le province		
	LOMBARDIA	In tutte le province		
	TRENTINO A. A.	In tutte le province		
	VENETO	In tutte le province		
	FRIULI V. GIULIA	In tutte le province		
	LIGURIA	In tutte le province		
	EMILIA-ROMAGNA	In tutte le province		
CENTRO E SARDEGNA	TOSCANA	In tutte le province		
	UMBRIA	In tutte le province		
	MARCHE	In tutte le province		
	LAZIO	In tutte le province		
	ABRUZZO	In tutte le province		
	SARDEGNA	In tutte le province		
SUD E SICILIA	MOLISE	In tutte le province		
	CAMPANIA	In tutte le province		
	PUGLIA	In tutte le province		
	BASILICATA	In tutte le province		
	CALABRIA	In tutte le province		
	SICILIA	In tutte le province		

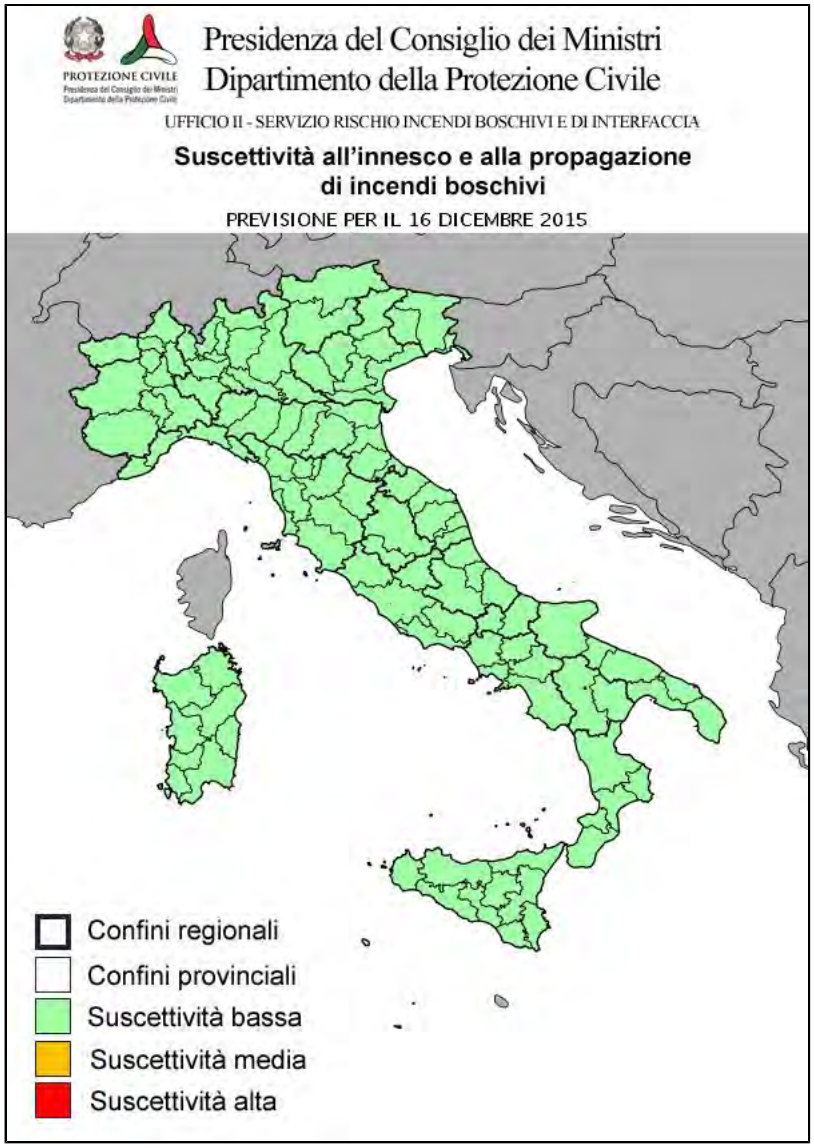

NOTE

CONDIZIONI DI SUSCETTIVITA' ALL'INNESCO E ALLA PROPAGAZIONE DI INCENDI BOSCHIVI PREVISTE PER IL 17 DICEMBRE 2015

		BASSA	MEDIA	ALTA
NORD	VALLE D'AOSTA	AO		
	PIEMONTE	In tutte le province		
	LOMBARDIA	In tutte le province		
	TRENTINO A. A.	In tutte le province		
	VENETO	In tutte le province		
	FRIULI V. GIULIA	In tutte le province		
	LIGURIA	In tutte le province		
	EMILIA-ROMAGNA	In tutte le province		
CENTRO E SARDEGNA	TOSCANA	In tutte le province		
	UMBRIA	In tutte le province		
	MARCHE	In tutte le province		
	LAZIO	In tutte le province		
	ABRUZZO	In tutte le province		
	SARDEGNA	In tutte le province		
SUD E SICILIA	MOLISE	In tutte le province		
	CAMPANIA	In tutte le province		
	PUGLIA	In tutte le province		
	BASILICATA	In tutte le province		
	CALABRIA	In tutte le province		
	SICILIA	In tutte le province		

NOTE

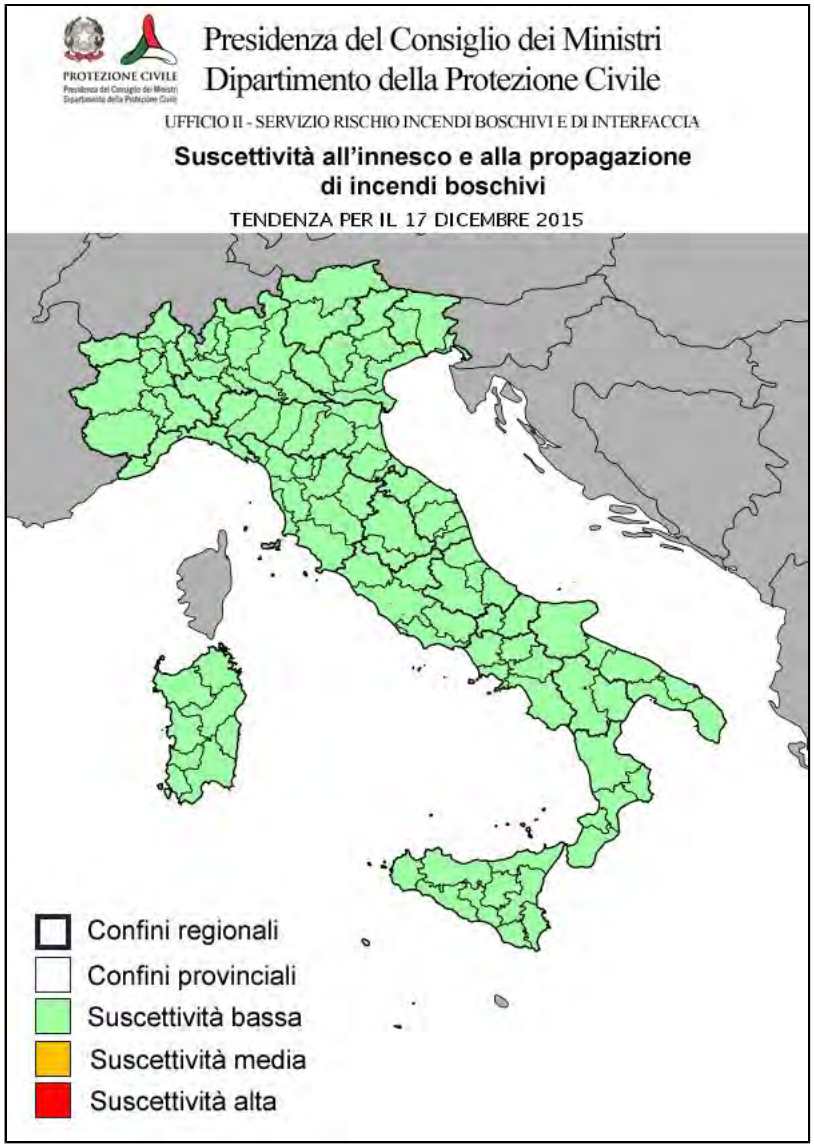

IL DIRETTORE DELL'UFFICIO
F.to Roberto Oreficini Rosi

Presidenza del Consiglio dei Ministri

DIPARTIMENTO DELLA PROTEZIONE CIVILE
UFFICIO RISCHI IDROGEOLOGICI E ANTROPICI
SERVIZIO RISCHIO INCENDI BOSCHIVI E DI INTERFACCIA

INFORMATIVA N. 274/2015 ***emissione del 16/12/2015***

VISTA la Direttiva Presidente Consiglio dei Ministri 01/7/2011 recante 'Direttiva in materia di lotta attiva agli incendi boschivi' pubblicata nella G.U. n. 208 del 7/9/2011:

VISTO il Decreto attuativo del Capo del Dipartimento della Protezione Civile Rep n. 50 del 19/01/2012;

SULLA BASE dei modelli di analisi delle condizioni favorevoli all'innesco ed alla propagazione degli incendi boschivi in uso presso il Dipartimento della Protezione Civile;

SULLA BASE delle previsioni meteo del Servizio Centro Funzionale Centrale settore Meteo;

SULLA BASE degli elementi notiziari acquisiti;

TENUTO CONTO che il Bollettino di previsione nazionale incendi boschivi e' strutturato su scala provinciale e riporta lo scenario di previsione di natura probabilistica delle condizioni di suscettivita' all'innesco ed alla propagazione degli incendi boschivi, articolate su tre livelli cosi' definiti:

Suscettivita' bassa: ad innesco avvenuto, ancorche' poco probabile, l'incendio si propaghera' in maniera tale che dovrebbe essere fronteggiato con le sole forze ordinarie, comunque necessarie.
Suscettivita' media: ad innesco avvenuto, l'incendio si propaghera' in maniera tale da dover essere tempestivamente fronteggiato con forze ordinarie, altrimenti potrebbe essere necessario un dispiegamento di ulteriori forze per contrastarlo, rafforzando le squadre a terra ed impiegando piccoli e medi mezzi aerei.
Suscettivita' alta: ad innesco avvenuto, l'incendio si propaghera' in maniera tale da poter rapidamente raggiungere dimensioni e intensita' tali da renderlo difficilmente contrastabile con le sole forze ordinarie, ancorche' rinforzate, richiedendo il dispiegamento di ulteriori mezzi aerei.

SI EMETTE IL SEGUENTE

BOLLETTINO DI PREVISIONE NAZIONALE INCENDI BOSCHIVI

PREVISIONI METEO (fornite dal Servizio Centro Funzionale Centrale settore Meteo)

SITUAZIONE:un robusto promontorio di origine sub-tropicale domina nuovamente i settori occidentali del continente europeo, garantendo tempo stabile anche sul nostro Paese; tuttavia, oggi, le zone alpine saranno lambite da infiltrazioni di aria più umida con deboli nevicate sulle aree di confine, mentre domani una lieve circolazione depressionaria interesserà le regioni ioniche determinando un rinforzo della ventilazione ed isolate debole precipitazioni. Nuovo aumento del geopotenziale almeno sino al prossimo fine settimana.

Previsioni per il 17 DICEMBRE 2015

Nord
Precipitazioni: assenti o non rilevanti.
Venti: deboli di direzione variabile.
Temperature: in lieve diminuzione.
Umidità minima nei bassi strati: intorno al 50-60%, con i valori più alti sulla Pianura Padana.

Centro e Sardegna
Precipitazioni: assenti.
Venti: deboli di direzione variabile con qualche rinforzo da nord-ovest sulle coste adriatiche.
Temperature: senza variazioni significative.
Umidità minima nei bassi strati: intorno al 50-60%.

Sud e Sicilia
Precipitazioni: assenti o non rilevanti.
Venti: da deboli a moderati in prevalenza settentrionali con rinforzi fino a localmente forti su Puglia meridionale e coste ioniche.
Temperature: in lieve diminuzione nei valori serali.
Umidità minima nei bassi strati: intorno al 50-60%.

CONDIZIONI DI SUSCETTIVITA' ALL'INNESCO E ALLA PROPAGAZIONE DI INCENDI BOSCHIVI PREVISTE PER IL 17 DICEMBRE 2015

		BASSA	MEDIA	ALTA
NORD	VALLE D'AOSTA	AO		
	PIEMONTE	In tutte le province		
	LOMBARDIA	In tutte le province		
	TRENTINO A. A.	In tutte le province		
	VENETO	In tutte le province		
	FRIULI V. GIULIA	In tutte le province		
	LIGURIA	In tutte le province		
	EMILIA-ROMAGNA	In tutte le province		
CENTRO E SARDEGNA	TOSCANA	In tutte le province		
	UMBRIA	In tutte le province		
	MARCHE	In tutte le province		
	LAZIO	In tutte le province		
	ABRUZZO	In tutte le province		
	SARDEGNA	In tutte le province		
SUD E SICILIA	MOLISE	In tutte le province		
	CAMPANIA	In tutte le province		
	PUGLIA	In tutte le province		
	BASILICATA	In tutte le province		
	CALABRIA	In tutte le province		
	SICILIA	In tutte le province		

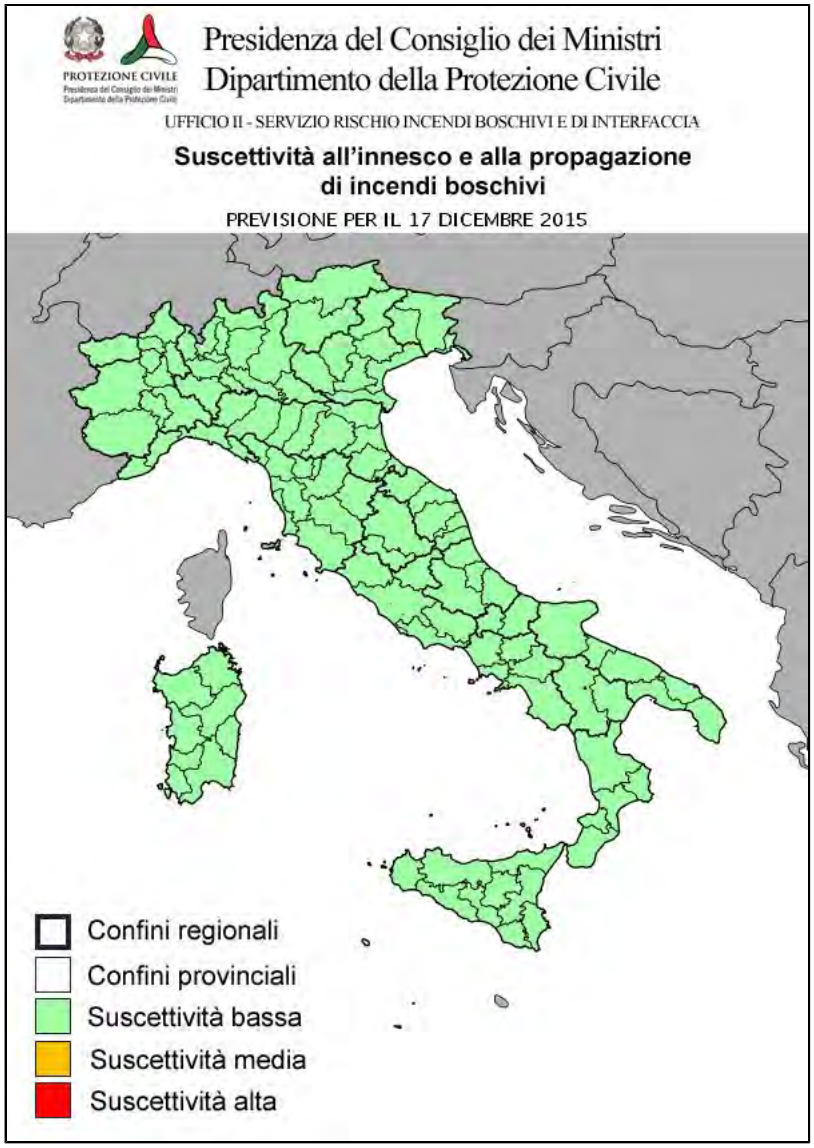

NOTE

CONDIZIONI DI SUSCETTIVITA' ALL'INNESCO E ALLA PROPAGAZIONE DI INCENDI BOSCHIVI PREVISTE PER IL 18 DICEMBRE 2015

		BASSA	MEDIA	ALTA
NORD	VALLE D'AOSTA	AO		
	PIEMONTE	In tutte le province		
	LOMBARDIA	In tutte le province		
	TRENTINO A. A.	In tutte le province		
	VENETO	In tutte le province		
	FRIULI V. GIULIA	In tutte le province		
	LIGURIA	In tutte le province		
	EMILIA-ROMAGNA	In tutte le province		
CENTRO E SARDEGNA	TOSCANA	In tutte le province		
	UMBRIA	In tutte le province		
	MARCHE	In tutte le province		
	LAZIO	In tutte le province		
	ABRUZZO	In tutte le province		
	SARDEGNA	In tutte le province		
SUD E SICILIA	MOLISE	In tutte le province		
	CAMPANIA	In tutte le province		
	PUGLIA	In tutte le province		
	BASILICATA	In tutte le province		
	CALABRIA	In tutte le province		
	SICILIA	In tutte le province		

NOTE

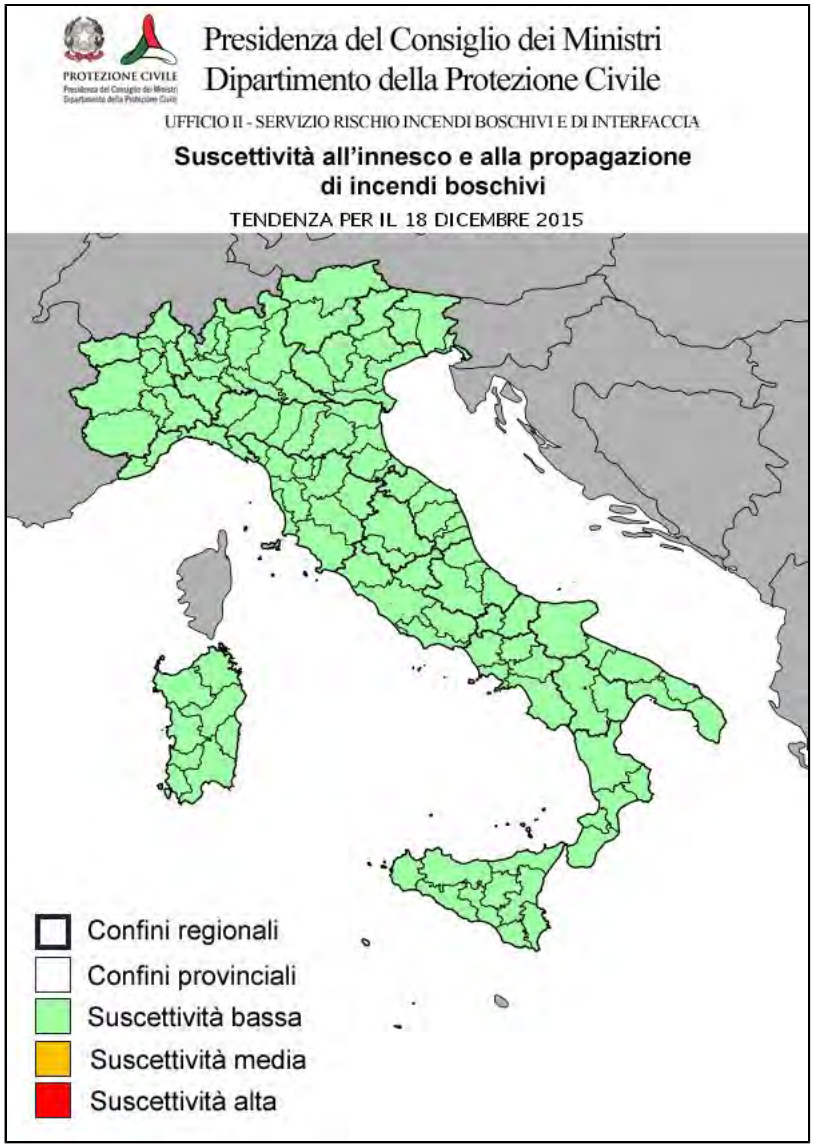

IL DIRETTORE DELL'UFFICIO
F.to Roberto Oreficini Rosi

Presidenza del Consiglio dei Ministri

DIPARTIMENTO DELLA PROTEZIONE CIVILE
UFFICIO RISCHI IDROGEOLOGICI E ANTROPICI
SERVIZIO RISCHIO INCENDI BOSCHIVI E DI INTERFACCIA

INFORMATIVA N. 275/2015 ***emissione del 17/12/2015***

VISTA la Direttiva Presidente Consiglio dei Ministri 01/7/2011 recante 'Direttiva in materia di lotta attiva agli incendi boschivi' pubblicata nella G.U. n. 208 del 7/9/2011:

VISTO il Decreto attuativo del Capo del Dipartimento della Protezione Civile Rep n. 50 del 19/01/2012;

SULLA BASE dei modelli di analisi delle condizioni favorevoli all'innesco ed alla propagazione degli incendi boschivi in uso presso il Dipartimento della Protezione Civile;

SULLA BASE delle previsioni meteo del Servizio Centro Funzionale Centrale settore Meteo;

SULLA BASE degli elementi notiziari acquisiti;

TENUTO CONTO che il Bollettino di previsione nazionale incendi boschivi e' strutturato su scala provinciale e riporta lo scenario di previsione di natura probabilistica delle condizioni di suscettivita' all'innesco ed alla propagazione degli incendi boschivi, articolate su tre livelli cosi' definiti:

Suscettivita' bassa: ad innesco avvenuto, ancorche' poco probabile, l'incendio si propaghera' in maniera tale che dovrebbe essere fronteggiato con le sole forze ordinarie, comunque necessarie.
Suscettivita' media: ad innesco avvenuto, l'incendio si propaghera' in maniera tale da dover essere tempestivamente fronteggiato con forze ordinarie, altrimenti potrebbe essere necessario un dispiegamento di ulteriori forze per contrastarlo, rafforzando le squadre a terra ed impiegando piccoli e medi mezzi aerei.
Suscettivita' alta: ad innesco avvenuto, l'incendio si propaghera' in maniera tale da poter rapidamente raggiungere dimensioni e intensita' tali da renderlo difficilmente contrastabile con le sole forze ordinarie, ancorche' rinforzate, richiedendo il dispiegamento di ulteriori mezzi aerei.

SI EMETTE IL SEGUENTE

BOLLETTINO DI PREVISIONE NAZIONALE INCENDI BOSCHIVI

PREVISIONI METEO (fornite dal Servizio Centro Funzionale Centrale settore Meteo)

SITUAZIONE:una struttura di alta pressione di origine sub-tropicale domina il Mediterraneo centro-occidentale, garantendo tempo stabile anche sul nostro Paese; tuttavia, oggi, una debole circolazione depressionaria, centrata sulla Grecia, interesserà le zone ioniche determinando un rinforzo della ventilazione ed isolate debole precipitazioni. Nuovo aumento del geopotenziale, nei prossimi giorni, con tempo per lo più stabile.

Previsioni per il 18 DICEMBRE 2015

Nord
Precipitazioni: assenti.
Venti: deboli di direzione variabile.
Temperature: quasi stazionarie.
Umidità minima nei bassi strati: intorno al 50-60%, con i valori più alti sulla Pianura Padana.

Centro e Sardegna
Precipitazioni: assenti.
Venti: deboli in prevalenza settentrionali.
Temperature: senza variazioni significative.
Umidità minima nei bassi strati: intorno al 50-60%.

Sud e Sicilia
Precipitazioni: assenti o non rilevanti.
Venti: deboli settentrionali con rinforzi fino a localmente forti su Puglia meridionale e coste ioniche.
Temperature: quasi stazionarie.
Umidità minima nei bassi strati: intorno al 50-60%.

CONDIZIONI DI SUSCETTIVITA' ALL'INNESCO E ALLA PROPAGAZIONE DI INCENDI BOSCHIVI PREVISTE PER IL 18 DICEMBRE 2015

		BASSA	MEDIA	ALTA
NORD	VALLE D'AOSTA	AO		
	PIEMONTE	In tutte le province		
	LOMBARDIA	In tutte le province		
	TRENTINO A. A.	In tutte le province		
	VENETO	In tutte le province		
	FRIULI V. GIULIA	In tutte le province		
	LIGURIA	In tutte le province		
	EMILIA-ROMAGNA	In tutte le province		
CENTRO E SARDEGNA	TOSCANA	In tutte le province		
	UMBRIA	In tutte le province		
	MARCHE	In tutte le province		
	LAZIO	In tutte le province		
	ABRUZZO	In tutte le province		
	SARDEGNA	In tutte le province		
SUD E SICILIA	MOLISE	In tutte le province		
	CAMPANIA	In tutte le province		
	PUGLIA	In tutte le province		
	BASILICATA	In tutte le province		
	CALABRIA	In tutte le province		
	SICILIA	In tutte le province		

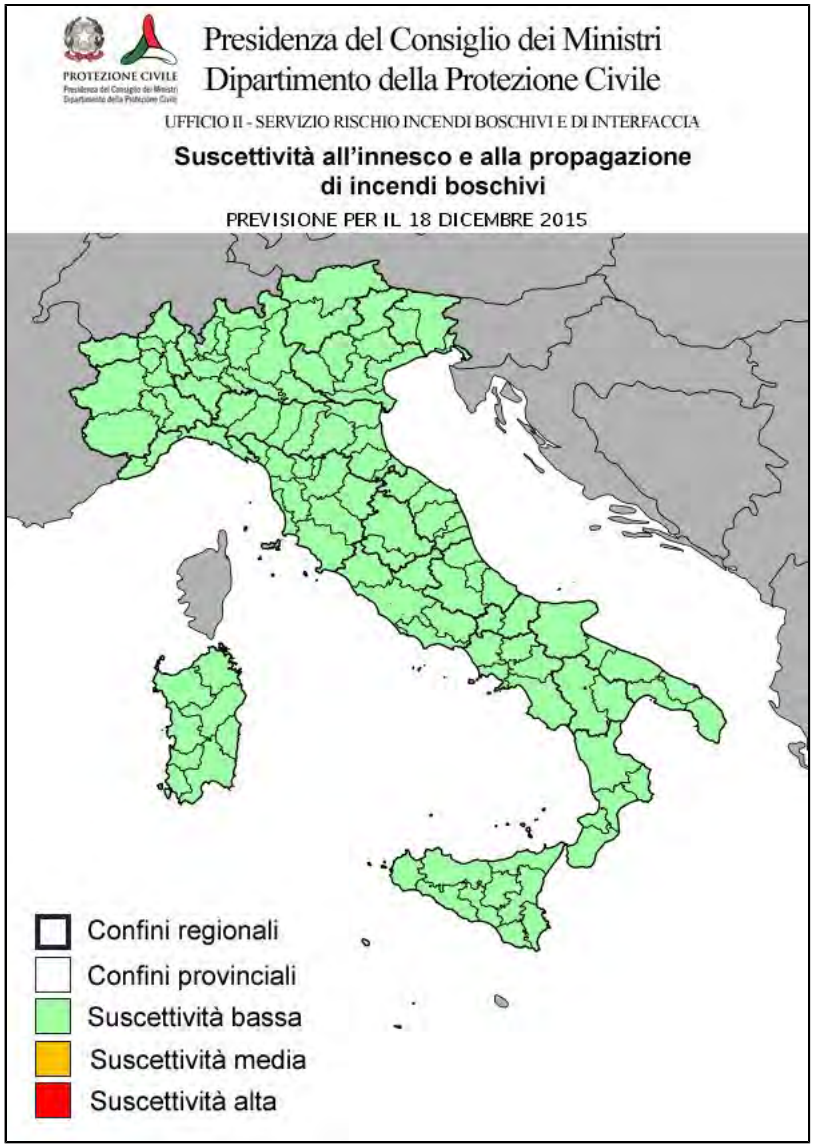

NOTE

CONDIZIONI DI SUSCETTIVITA' ALL'INNESCO E ALLA PROPAGAZIONE DI INCENDI BOSCHIVI PREVISTE PER IL 19 DICEMBRE 2015

		BASSA	MEDIA	ALTA
NORD	VALLE D'AOSTA	AO		
	PIEMONTE	In tutte le province		
	LOMBARDIA	In tutte le province		
	TRENTINO A. A.	In tutte le province		
	VENETO	In tutte le province		
	FRIULI V. GIULIA	In tutte le province		
	LIGURIA	In tutte le province		
	EMILIA-ROMAGNA	In tutte le province		
CENTRO E SARDEGNA	TOSCANA	In tutte le province		
	UMBRIA	In tutte le province		
	MARCHE	In tutte le province		
	LAZIO	In tutte le province		
	ABRUZZO	In tutte le province		
	SARDEGNA	In tutte le province		
SUD E SICILIA	MOLISE	In tutte le province		
	CAMPANIA	In tutte le province		
	PUGLIA	In tutte le province		
	BASILICATA	In tutte le province		
	CALABRIA	In tutte le province		
	SICILIA	In tutte le province		

NOTE

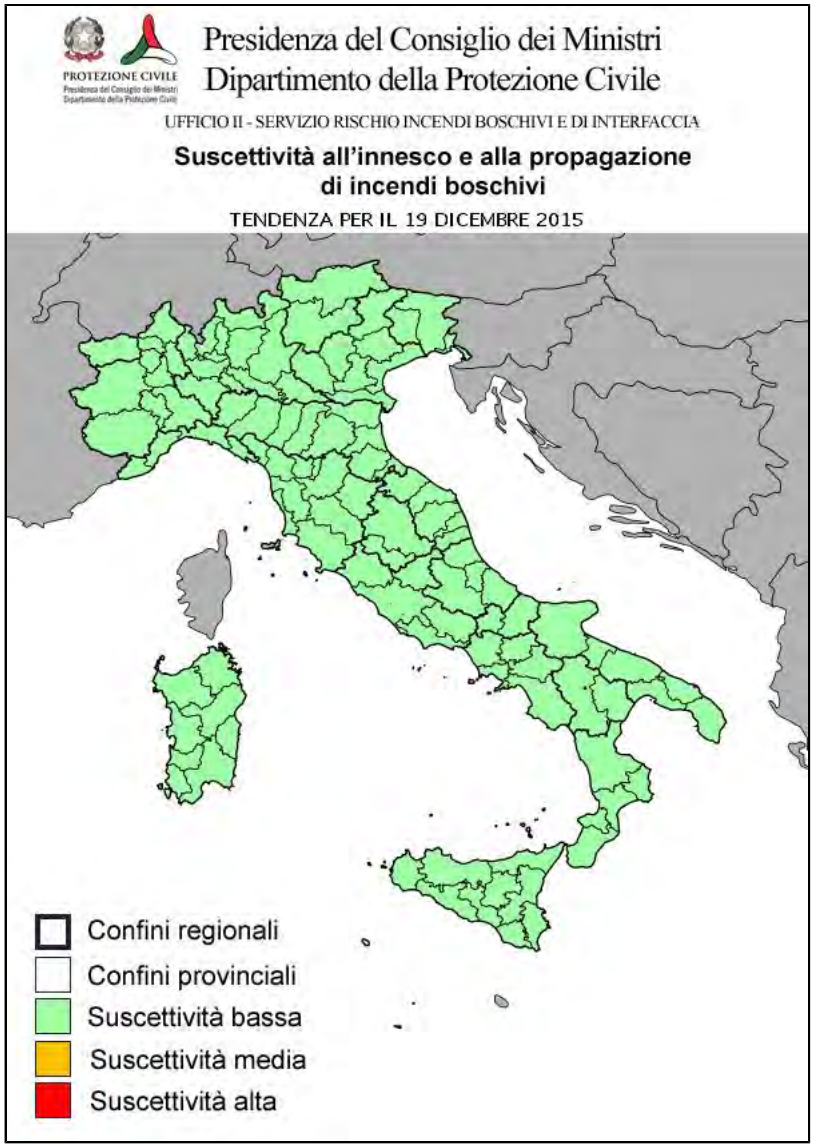

IL DIRETTORE DELL'UFFICIO
F.to Roberto Oreficini Rosi

Presidenza del Consiglio dei Ministri

DIPARTIMENTO DELLA PROTEZIONE CIVILE
UFFICIO RISCHI IDROGEOLOGICI E ANTROPICI
SERVIZIO RISCHIO INCENDI BOSCHIVI E DI INTERFACCIA

INFORMATIVA N. 276/2015 ***emissione del 18/12/2015***

prossima emissione il 21/12/2015

VISTA la Direttiva Presidente Consiglio dei Ministri 01/7/2011 recante 'Direttiva in materia di lotta attiva agli incendi boschivi' pubblicata nella G.U. n. 208 del 7/9/2011:

VISTO il Decreto attuativo del Capo del Dipartimento della Protezione Civile Rep n. 50 del 19/01/2012;

SULLA BASE dei modelli di analisi delle condizioni favorevoli all'innesco ed alla propagazione degli incendi boschivi in uso presso il Dipartimento della Protezione Civile;

SULLA BASE delle previsioni meteo del Servizio Centro Funzionale Centrale settore Meteo;

SULLA BASE degli elementi notiziari acquisiti;

TENUTO CONTO che il Bollettino di previsione nazionale incendi boschivi e' strutturato su scala provinciale e riporta lo scenario di previsione di natura probabilistica delle condizioni di suscettivita' all'innesco ed alla propagazione degli incendi boschivi, articolate su tre livelli cosi' definiti:

Suscettivita' bassa: ad innesco avvenuto, ancorche' poco probabile, l'incendio si propaghera' in maniera tale che dovrebbe essere fronteggiato con le sole forze ordinarie, comunque necessarie.
Suscettivita' media: ad innesco avvenuto, l'incendio si propaghera' in maniera tale da dover essere tempestivamente fronteggiato con forze ordinarie, altrimenti potrebbe essere necessario un dispiegamento di ulteriori forze per contrastarlo, rafforzando le squadre a terra ed impiegando piccoli e medi mezzi aerei.
Suscettivita' alta: ad innesco avvenuto, l'incendio si propaghera' in maniera tale da poter rapidamente raggiungere dimensioni e intensita' tali da renderlo difficilmente contrastabile con le sole forze ordinarie, ancorche' rinforzate, richiedendo il dispiegamento di ulteriori mezzi aerei.

SI EMETTE IL SEGUENTE

BOLLETTINO DI PREVISIONE NAZIONALE INCENDI BOSCHIVI

PREVISIONI METEO (fornite dal Servizio Centro Funzionale Centrale settore Meteo)

SITUAZIONE:una robusta struttura di alta pressione abbraccia gran parte dell'Europa centro-occidentale, garantendo tempo stabile anche sul nostro Paese; nei prossimi giorni la configurazione non subirà particolari modifiche, con permanenza di tempo stabile ovunque, salvo locali infiltrazioni di aria più umida sulle regioni nord-occidentali e banchi di nebbia sulla Pianura Padana e nella valli del Centro.

Previsioni per il 19 DICEMBRE 2015

Nord
Precipitazioni: assenti o non rilevanti.
Venti: deboli in prevalenza settentrionali.
Temperature: senza variazioni significative.
Umidità minima nei bassi strati: intorno al 50-70%, con i valori più alti sulla Pianura Padana.

Centro e Sardegna
Precipitazioni: assenti o non rilevanti.
Venti: deboli in prevalenza settentrionali.
Temperature: senza variazioni significative.
Umidità minima nei bassi strati: intorno al 50-70%.

Sud e Sicilia
Precipitazioni: assenti o non rilevanti.
Venti: deboli settentrionali con rinforzi fino a moderati su Puglia meridionale.
Temperature: senza variazioni significative.
Umidità minima nei bassi strati: intorno al 50-70%.

TENDENZA PER IL 20 DICEMBRE 2015
Tempo stabile su tutto il Paese, salvo locali annuvolamenti su Liguria ed estreme regioni meridionali; nebbie diffuse sulle regioni centro-settentrionali.

TENDENZA PER IL 21 DICEMBRE 2015
Nubi in transito sul nord ovest con brevi piovaschi sulla Liguria, tempo più stabile altrove; nebbie diffuse sulle regioni centro-settentrionali.

CONDIZIONI DI SUSCETTIVITA' ALL'INNESCO E ALLA PROPAGAZIONE DI INCENDI BOSCHIVI PREVISTE PER IL 19 DICEMBRE 2015

		BASSA	MEDIA	ALTA
NORD	VALLE D'AOSTA	AO		
	PIEMONTE	In tutte le province		
	LOMBARDIA	In tutte le province		
	TRENTINO A. A.	In tutte le province		
	VENETO	In tutte le province		
	FRIULI V. GIULIA	In tutte le province		
	LIGURIA	In tutte le province		
	EMILIA-ROMAGNA	In tutte le province		
CENTRO E SARDEGNA	TOSCANA	In tutte le province		
	UMBRIA	In tutte le province		
	MARCHE	In tutte le province		
	LAZIO	In tutte le province		
	ABRUZZO	In tutte le province		
	SARDEGNA	In tutte le province		
SUD E SICILIA	MOLISE	In tutte le province		
	CAMPANIA	In tutte le province		
	PUGLIA	In tutte le province		
	BASILICATA	In tutte le province		
	CALABRIA	In tutte le province		
	SICILIA	In tutte le province		

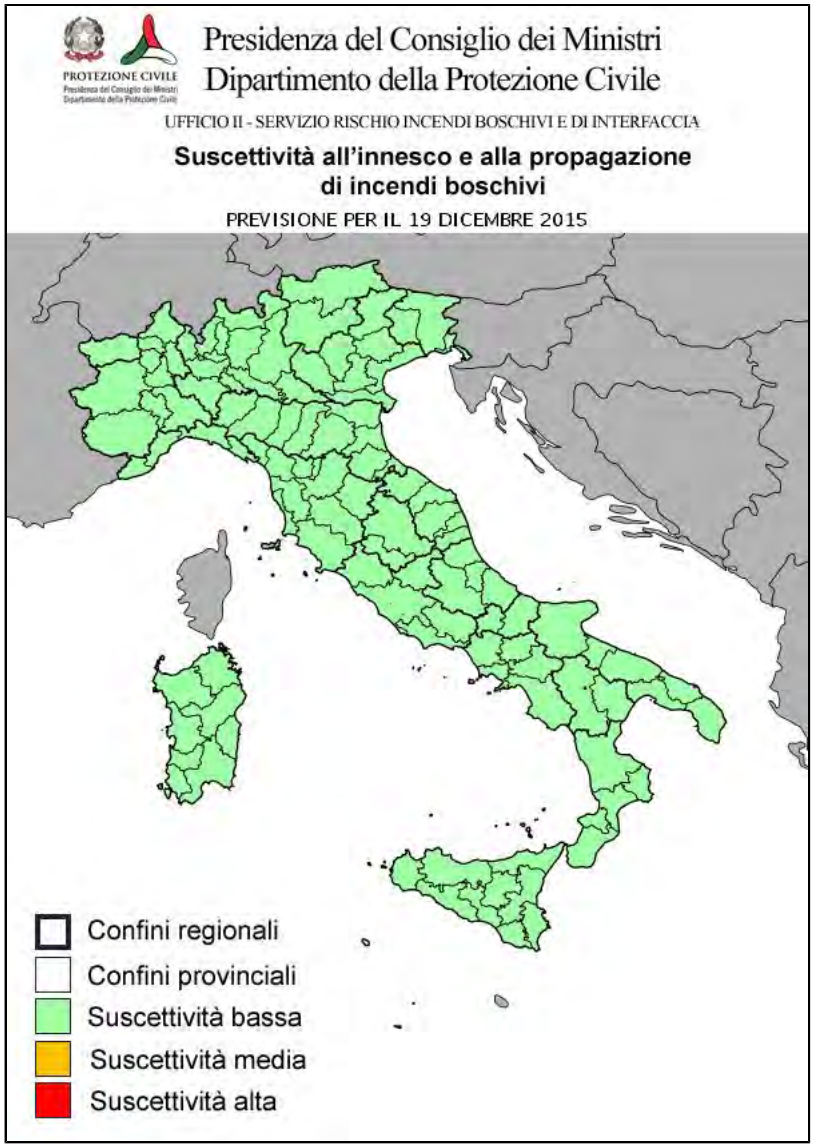

NOTE

CONDIZIONI DI SUSCETTIVITA' ALL'INNESCO E ALLA PROPAGAZIONE DI INCENDI BOSCHIVI PREVISTE PER IL 20 DICEMBRE 2015

		BASSA	MEDIA	ALTA
NORD	VALLE D'AOSTA	AO		
	PIEMONTE	In tutte le province		
	LOMBARDIA	In tutte le province		
	TRENTINO A. A.	In tutte le province		
	VENETO	In tutte le province		
	FRIULI V. GIULIA	In tutte le province		
	LIGURIA	In tutte le province		
	EMILIA-ROMAGNA	In tutte le province		
CENTRO E SARDEGNA	TOSCANA	In tutte le province		
	UMBRIA	In tutte le province		
	MARCHE	In tutte le province		
	LAZIO	In tutte le province		
	ABRUZZO	In tutte le province		
	SARDEGNA	In tutte le province		
SUD E SICILIA	MOLISE	In tutte le province		
	CAMPANIA	In tutte le province		
	PUGLIA	In tutte le province		
	BASILICATA	In tutte le province		
	CALABRIA	In tutte le province		
	SICILIA	In tutte le province		

NOTE Per la giornata di lunedì 21 dicembre 2015 non si prevedono variazioni delle condizioni di suscettività, rispetto alla tendenza per domenica 20 dicembre 2015.

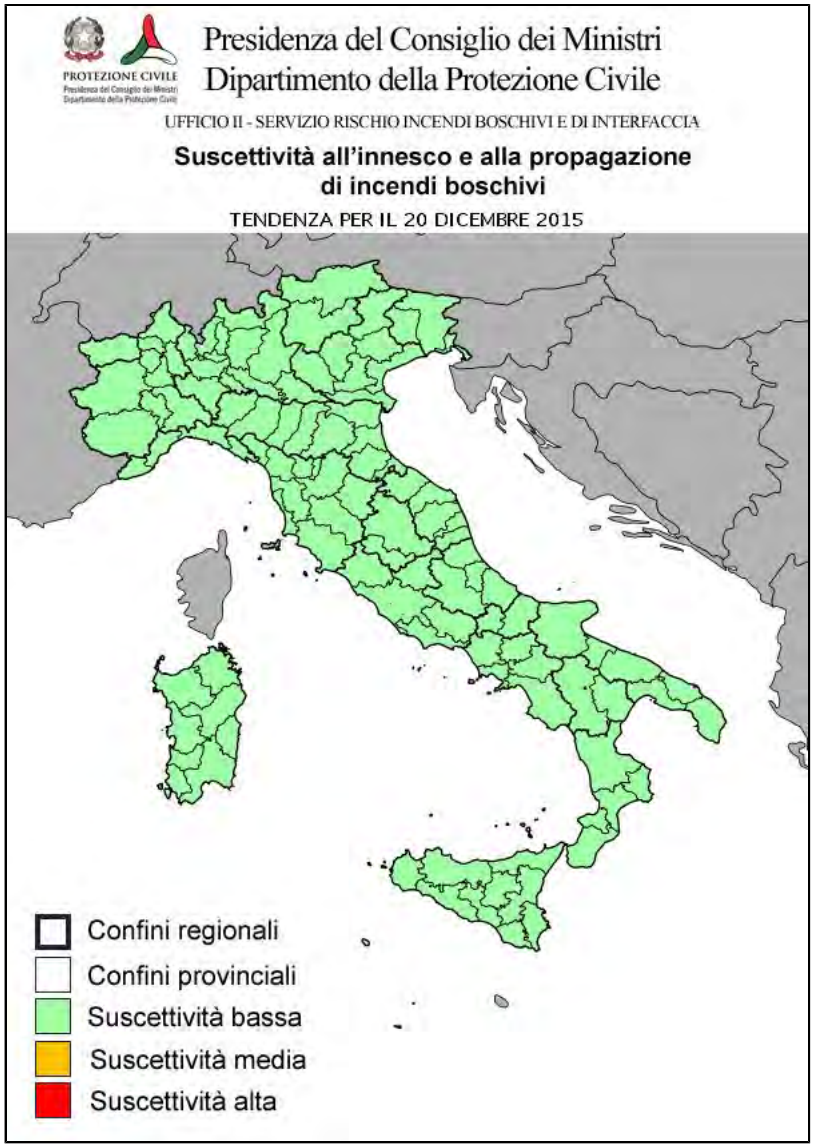

IL DIRETTORE DELL'UFFICIO
F.to Roberto Oreficini Rosi

Presidenza del Consiglio dei Ministri

DIPARTIMENTO DELLA PROTEZIONE CIVILE
UFFICIO RISCHI IDROGEOLOGICI E ANTROPICI
SERVIZIO RISCHIO INCENDI BOSCHIVI E DI INTERFACCIA

INFORMATIVA N. 277/2015 ***emissione del 21/12/2015***

VISTA la Direttiva Presidente Consiglio dei Ministri 01/7/2011 recante 'Direttiva in materia di lotta attiva agli incendi boschivi' pubblicata nella G.U. n. 208 del 7/9/2011:

VISTO il Decreto attuativo del Capo del Dipartimento della Protezione Civile Rep n. 50 del 19/01/2012;

SULLA BASE dei modelli di analisi delle condizioni favorevoli all'innesco ed alla propagazione degli incendi boschivi in uso presso il Dipartimento della Protezione Civile;

SULLA BASE delle previsioni meteo del Servizio Centro Funzionale Centrale settore Meteo;

SULLA BASE degli elementi notiziari acquisiti;

TENUTO CONTO che il Bollettino di previsione nazionale incendi boschivi e' strutturato su scala provinciale e riporta lo scenario di previsione di natura probabilistica delle condizioni di suscettivita' all'innesco ed alla propagazione degli incendi boschivi, articolate su tre livelli cosi' definiti:

Suscettivita' bassa: ad innesco avvenuto, ancorche' poco probabile, l'incendio si propaghera' in maniera tale che dovrebbe essere fronteggiato con le sole forze ordinarie, comunque necessarie.
Suscettivita' media: ad innesco avvenuto, l'incendio si propaghera' in maniera tale da dover essere tempestivamente fronteggiato con forze ordinarie, altrimenti potrebbe essere necessario un dispiegamento di ulteriori forze per contrastarlo, rafforzando le squadre a terra ed impiegando piccoli e medi mezzi aerei.
Suscettivita' alta: ad innesco avvenuto, l'incendio si propaghera' in maniera tale da poter rapidamente raggiungere dimensioni e intensita' tali da renderlo difficilmente contrastabile con le sole forze ordinarie, ancorche' rinforzate, richiedendo il dispiegamento di ulteriori mezzi aerei.

SI EMETTE IL SEGUENTE

BOLLETTINO DI PREVISIONE NAZIONALE INCENDI BOSCHIVI

PREVISIONI METEO (fornite dal Servizio Centro Funzionale Centrale settore Meteo)

SITUAZIONE:una vasta struttura anticiclonica si estende dal nord-Africa all'Europa orientale e assicura condizioni di tempo stabile sul nostro Paese. Stasera la coda di un sistema frontale atlantico sfiorerà le zone alpine, ma senza apportare fenomenologia di rilievo. Domani si ristabilirà il campo di alte pressioni anche sulle zone più settentrionali del Paese, con generali condizioni di tempo stabile su tutte le regioni e con diffuse nebbie nottetempo e al primo mattino sulle pianure del nord e zone vallive del centro.

Previsioni per il 22 DICEMBRE 2015

Nord
Precipitazioni: isolate sulla Liguria centro-orientale; assenti o non rilevanti altrove.
Venti: deboli: meridionali sulla Liguria, settentrionali sul Golfo di Trieste, di direzione variabile altrove.
Temperature: in lieve aumento.
Umidità minima nei bassi strati: intorno al 60-70% .

Centro e Sardegna
Precipitazioni: isolate sulla Toscana centro-settentrionale; assenti o non rilevanti altrove.
Venti: da deboli a moderati sud-orientali sulla Sardegna, deboli settentrionali altrove.
Temperature: senza variazioni significative.
Umidità minima nei bassi strati: intorno al 50-60%.

Sud e Sicilia
Precipitazioni: assenti o non rilevanti.
Venti: moderati settentrionali sulle zone ioniche con rinforzi fino a forti sulla Puglia; deboli settentrionali altrove.
Temperature: senza variazioni significative.
Umidità minima nei bassi strati: intorno al 50-60%.

CONDIZIONI DI SUSCETTIVITA' ALL'INNESCO E ALLA PROPAGAZIONE DI INCENDI BOSCHIVI PREVISTE PER IL 22 DICEMBRE 2015

		BASSA	MEDIA	ALTA
NORD	VALLE D'AOSTA	AO		
	PIEMONTE	In tutte le province		
	LOMBARDIA	In tutte le province		
	TRENTINO A. A.	In tutte le province		
	VENETO	In tutte le province		
	FRIULI V. GIULIA	In tutte le province		
	LIGURIA	In tutte le province		
	EMILIA-ROMAGNA	In tutte le province		
CENTRO E SARDEGNA	TOSCANA	In tutte le province		
	UMBRIA	In tutte le province		
	MARCHE	In tutte le province		
	LAZIO	In tutte le province		
	ABRUZZO	In tutte le province		
	SARDEGNA	In tutte le province		
SUD E SICILIA	MOLISE	In tutte le province		
	CAMPANIA	In tutte le province		
	PUGLIA	In tutte le province		
	BASILICATA	In tutte le province		
	CALABRIA	In tutte le province		
	SICILIA	In tutte le province		

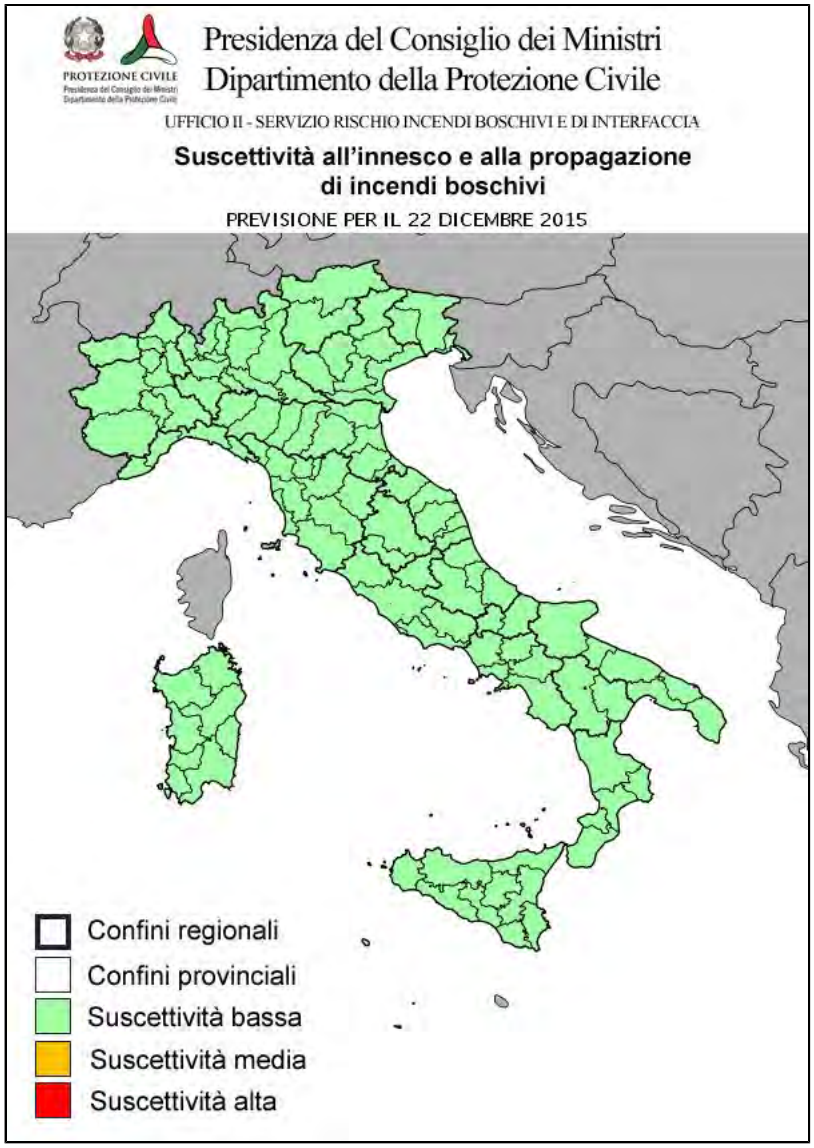

NOTE

CONDIZIONI DI SUSCETTIVITA' ALL'INNESCO E ALLA PROPAGAZIONE DI INCENDI BOSCHIVI PREVISTE PER IL 23 DICEMBRE 2015

		BASSA	MEDIA	ALTA
NORD	VALLE D'AOSTA	AO		
	PIEMONTE	In tutte le province		
	LOMBARDIA	In tutte le province		
	TRENTINO A. A.	In tutte le province		
	VENETO	In tutte le province		
	FRIULI V. GIULIA	In tutte le province		
	LIGURIA	In tutte le province		
	EMILIA-ROMAGNA	In tutte le province		
CENTRO E SARDEGNA	TOSCANA	In tutte le province		
	UMBRIA	In tutte le province		
	MARCHE	In tutte le province		
	LAZIO	In tutte le province		
	ABRUZZO	In tutte le province		
	SARDEGNA	In tutte le province		
SUD E SICILIA	MOLISE	In tutte le province		
	CAMPANIA	In tutte le province		
	PUGLIA	In tutte le province		
	BASILICATA	In tutte le province		
	CALABRIA	In tutte le province		
	SICILIA	In tutte le province		

NOTE

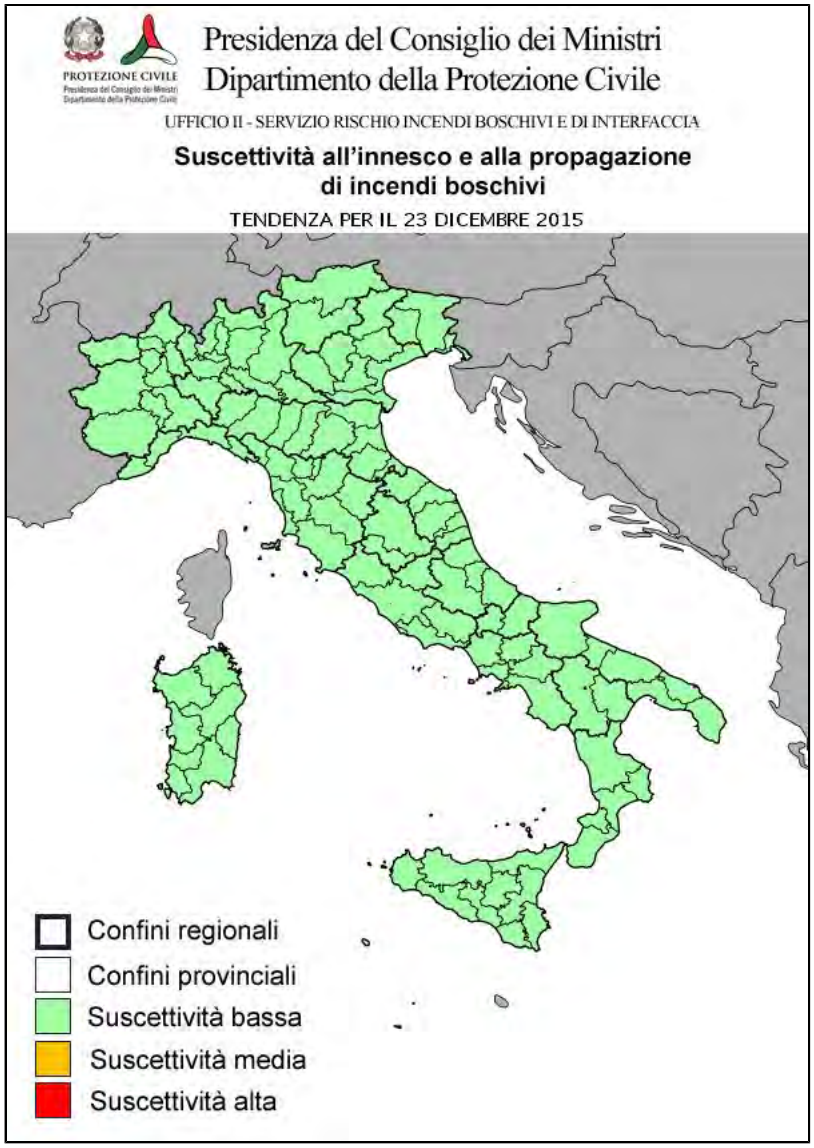

IL DIRETTORE DELL'UFFICIO
F.to Roberto Oreficini Rosi

Presidenza del Consiglio dei Ministri

DIPARTIMENTO DELLA PROTEZIONE CIVILE
UFFICIO RISCHI IDROGEOLOGICI E ANTROPICI
SERVIZIO RISCHIO INCENDI BOSCHIVI E DI INTERFACCIA

INFORMATIVA N. 278/2015 ***emissione del 22/12/2015***

VISTA la Direttiva Presidente Consiglio dei Ministri 01/7/2011 recante 'Direttiva in materia di lotta attiva agli incendi boschivi' pubblicata nella G.U. n. 208 del 7/9/2011:

VISTO il Decreto attuativo del Capo del Dipartimento della Protezione Civile Rep n. 50 del 19/01/2012;

SULLA BASE dei modelli di analisi delle condizioni favorevoli all'innesco ed alla propagazione degli incendi boschivi in uso presso il Dipartimento della Protezione Civile;

SULLA BASE delle previsioni meteo del Servizio Centro Funzionale Centrale settore Meteo;

SULLA BASE degli elementi notiziari acquisiti;

TENUTO CONTO che il Bollettino di previsione nazionale incendi boschivi e' strutturato su scala provinciale e riporta lo scenario di previsione di natura probabilistica delle condizioni di suscettivita' all'innesco ed alla propagazione degli incendi boschivi, articolate su tre livelli cosi' definiti:

Suscettivita' bassa: ad innesco avvenuto, ancorche' poco probabile, l'incendio si propaghera' in maniera tale che dovrebbe essere fronteggiato con le sole forze ordinarie, comunque necessarie.
Suscettivita' media: ad innesco avvenuto, l'incendio si propaghera' in maniera tale da dover essere tempestivamente fronteggiato con forze ordinarie, altrimenti potrebbe essere necessario un dispiegamento di ulteriori forze per contrastarlo, rafforzando le squadre a terra ed impiegando piccoli e medi mezzi aerei.
Suscettivita' alta: ad innesco avvenuto, l'incendio si propaghera' in maniera tale da poter rapidamente raggiungere dimensioni e intensita' tali da renderlo difficilmente contrastabile con le sole forze ordinarie, ancorche' rinforzate, richiedendo il dispiegamento di ulteriori mezzi aerei.

SI EMETTE IL SEGUENTE

BOLLETTINO DI PREVISIONE NAZIONALE INCENDI BOSCHIVI

PREVISIONI METEO (fornite dal Servizio Centro Funzionale Centrale settore Meteo)

SITUAZIONE:una vasta struttura anticiclonica si estende dal nord-Africa all'Europa centro-orientale e assicura condizioni di tempo stabile anche sul nostro Paese, ad eccezione di Liguria ed Alta Toscana dove addensamenti di nubi basse potranno dar luogo a deboli piogge. Da domani e fino a giovedì debole flessione del campo barico sul Mediterraneo occidentale con nubi che tenderanno ad interessare ancora la Liguria e le regioni tirreniche centro-settentrionali con isolate precipitazioni. Da venerdì si ristabilirà il campo di alte pressioni, con generali condizioni di tempo stabile su tutte le regioni con temperature superiori alle medie del periodo.

Previsioni per il 23 DICEMBRE 2015

Nord
Precipitazioni: isolate sulla Liguria; assenti o non rilevanti altrove.
Venti: deboli sud-occidentali sulla Liguria con temporanei rinforzi; deboli variabili altrove.
Temperature: senza variazioni significative.
Umidità minima nei bassi strati: intorno al 60-70%.

Centro e Sardegna
Precipitazioni: isolate sulla Toscana settentrionale; assenti o non rilevanti altrove.
Venti: da deboli a moderati sud-orientali sulla Sardegna, deboli variabili altrove.
Temperature: senza variazioni significative.
Umidità minima nei bassi strati: intorno al 50-60%.

Sud e Sicilia
Precipitazioni: assenti o non rilevanti.
Venti: da moderati a deboli settentrionali sulla Puglia meridionale; deboli settentrionali altrove.
Temperature: senza variazioni significative.
Umidità minima nei bassi strati: intorno al 50-60%.

CONDIZIONI DI SUSCETTIVITA' ALL'INNESCO E ALLA PROPAGAZIONE DI INCENDI BOSCHIVI PREVISTE PER IL 23 DICEMBRE 2015

		BASSA	MEDIA	ALTA
NORD	VALLE D'AOSTA	AO		
	PIEMONTE	In tutte le province		
	LOMBARDIA	In tutte le province		
	TRENTINO A. A.	In tutte le province		
	VENETO	In tutte le province		
	FRIULI V. GIULIA	In tutte le province		
	LIGURIA	In tutte le province		
	EMILIA-ROMAGNA	In tutte le province		
CENTRO E SARDEGNA	TOSCANA	In tutte le province		
	UMBRIA	In tutte le province		
	MARCHE	In tutte le province		
	LAZIO	In tutte le province		
	ABRUZZO	In tutte le province		
	SARDEGNA	In tutte le province		
SUD E SICILIA	MOLISE	In tutte le province		
	CAMPANIA	In tutte le province		
	PUGLIA	In tutte le province		
	BASILICATA	In tutte le province		
	CALABRIA	In tutte le province		
	SICILIA	In tutte le province		

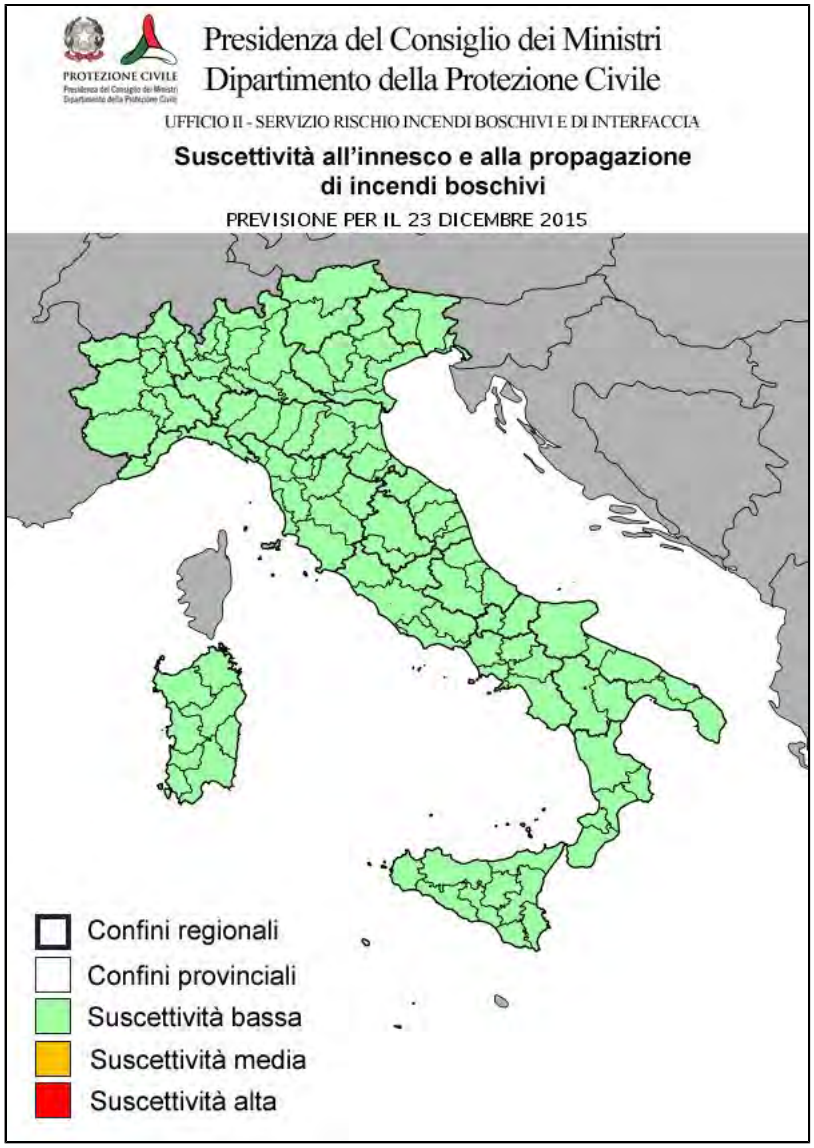

NOTE

CONDIZIONI DI SUSCETTIVITA' ALL'INNESCO E ALLA PROPAGAZIONE DI INCENDI BOSCHIVI PREVISTE PER IL 24 DICEMBRE 2015

		BASSA	MEDIA	ALTA
NORD	VALLE D'AOSTA	AO		
	PIEMONTE	In tutte le province		
	LOMBARDIA	In tutte le province		
	TRENTINO A. A.	In tutte le province		
	VENETO	In tutte le province		
	FRIULI V. GIULIA	In tutte le province		
	LIGURIA	In tutte le province		
	EMILIA-ROMAGNA	In tutte le province		
CENTRO E SARDEGNA	TOSCANA	In tutte le province		
	UMBRIA	In tutte le province		
	MARCHE	In tutte le province		
	LAZIO	In tutte le province		
	ABRUZZO	In tutte le province		
	SARDEGNA	In tutte le province		
SUD E SICILIA	MOLISE	In tutte le province		
	CAMPANIA	In tutte le province		
	PUGLIA	In tutte le province		
	BASILICATA	In tutte le province		
	CALABRIA	In tutte le province		
	SICILIA	In tutte le province		

NOTE

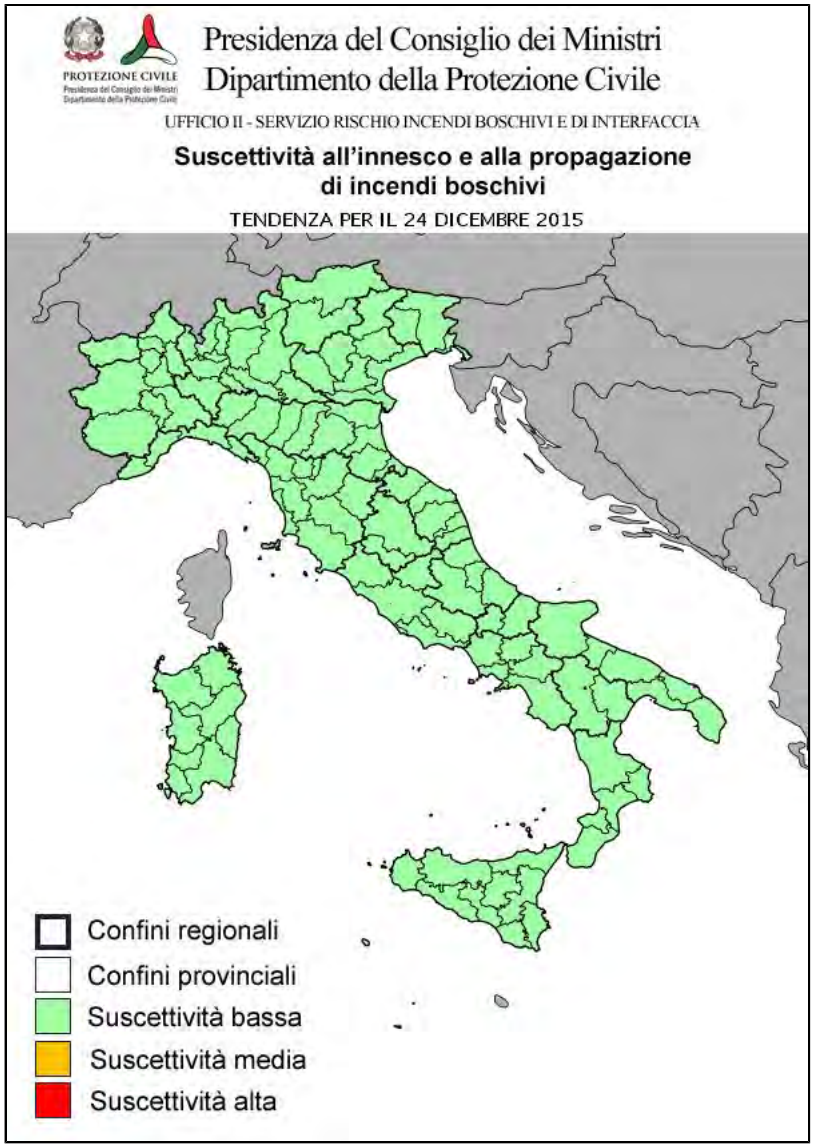

IL DIRETTORE DELL'UFFICIO
F.to Roberto Oreficini Rosi

Presidenza del Consiglio dei Ministri

DIPARTIMENTO DELLA PROTEZIONE CIVILE
UFFICIO RISCHI IDROGEOLOGICI E ANTROPICI
SERVIZIO RISCHIO INCENDI BOSCHIVI E DI INTERFACCIA

INFORMATIVA N. 279/2015 ***emissione del 23/12/2015***

VISTA la Direttiva Presidente Consiglio dei Ministri 01/7/2011 recante 'Direttiva in materia di lotta attiva agli incendi boschivi' pubblicata nella G.U. n. 208 del 7/9/2011:

VISTO il Decreto attuativo del Capo del Dipartimento della Protezione Civile Rep n. 50 del 19/01/2012;

SULLA BASE dei modelli di analisi delle condizioni favorevoli all'innesco ed alla propagazione degli incendi boschivi in uso presso il Dipartimento della Protezione Civile;

SULLA BASE delle previsioni meteo del Servizio Centro Funzionale Centrale settore Meteo;

SULLA BASE degli elementi notiziari acquisiti;

TENUTO CONTO che il Bollettino di previsione nazionale incendi boschivi e' strutturato su scala provinciale e riporta lo scenario di previsione di natura probabilistica delle condizioni di suscettivita' all'innesco ed alla propagazione degli incendi boschivi, articolate su tre livelli cosi' definiti:

Suscettivita' bassa: ad innesco avvenuto, ancorche' poco probabile, l'incendio si propaghera' in maniera tale che dovrebbe essere fronteggiato con le sole forze ordinarie, comunque necessarie.
Suscettivita' media: ad innesco avvenuto, l'incendio si propaghera' in maniera tale da dover essere tempestivamente fronteggiato con forze ordinarie, altrimenti potrebbe essere necessario un dispiegamento di ulteriori forze per contrastarlo, rafforzando le squadre a terra ed impiegando piccoli e medi mezzi aerei.
Suscettivita' alta: ad innesco avvenuto, l'incendio si propaghera' in maniera tale da poter rapidamente raggiungere dimensioni e intensita' tali da renderlo difficilmente contrastabile con le sole forze ordinarie, ancorche' rinforzate, richiedendo il dispiegamento di ulteriori mezzi aerei.

SI EMETTE IL SEGUENTE

BOLLETTINO DI PREVISIONE NAZIONALE INCENDI BOSCHIVI

PREVISIONI METEO (fornite dal Servizio Centro Funzionale Centrale settore Meteo)

SITUAZIONE:una vasta struttura anticiclonica continua a garantire condizioni di tempo stabile sul nostro Paese e su gran parte del continente europeo; tuttavia una debole flessione del campo barico in quota, oggi e domani, darà luogo a locali addensamenti su Liguria e regioni tirreniche con isolate precipitazioni. Da venerdì nuovo aumento del geopotenziale, con generali condizioni di tempo stabile e temperature superiori alle medie del periodo.

Previsioni per il 24 DICEMBRE 2015

Nord
Precipitazioni: isolate sulla Liguria, assenti o non rilevanti altrove.
Venti: deboli sud-occidentali sulla Liguria con temporanei rinforzi; deboli variabili altrove.
Temperature: senza variazioni significative.
Umidità minima nei bassi strati: intorno al 60-70% .

Centro e Sardegna
Precipitazioni: isolate sulla Toscana settentrionale; assenti o non rilevanti altrove.
Venti: da deboli a moderati sud-orientali sulla Sardegna, deboli variabili altrove.
Temperature: senza variazioni significative.
Umidità minima nei bassi strati: intorno al 50-60%.

Sud e Sicilia
Precipitazioni: assenti.
Venti: deboli o moderati settentrionali sulla Puglia meridionale; deboli settentrionali sulle restanti zone ioniche, deboli variabili altrove.
Temperature: senza variazioni significative.
Umidità minima nei bassi strati: intorno al 50-60%.

CONDIZIONI DI SUSCETTIVITA' ALL'INNESCO E ALLA PROPAGAZIONE DI INCENDI BOSCHIVI PREVISTE PER IL 24 DICEMBRE 2015

		BASSA	MEDIA	ALTA
NORD	VALLE D'AOSTA	AO		
	PIEMONTE	In tutte le province		
	LOMBARDIA	In tutte le province		
	TRENTINO A. A.	In tutte le province		
	VENETO	In tutte le province		
	FRIULI V. GIULIA	In tutte le province		
	LIGURIA	In tutte le province		
	EMILIA-ROMAGNA	In tutte le province		
CENTRO E SARDEGNA	TOSCANA	In tutte le province		
	UMBRIA	In tutte le province		
	MARCHE	In tutte le province		
	LAZIO	In tutte le province		
	ABRUZZO	In tutte le province		
	SARDEGNA	In tutte le province		
SUD E SICILIA	MOLISE	In tutte le province		
	CAMPANIA	In tutte le province		
	PUGLIA	In tutte le province		
	BASILICATA	In tutte le province		
	CALABRIA	In tutte le province		
	SICILIA	In tutte le province		

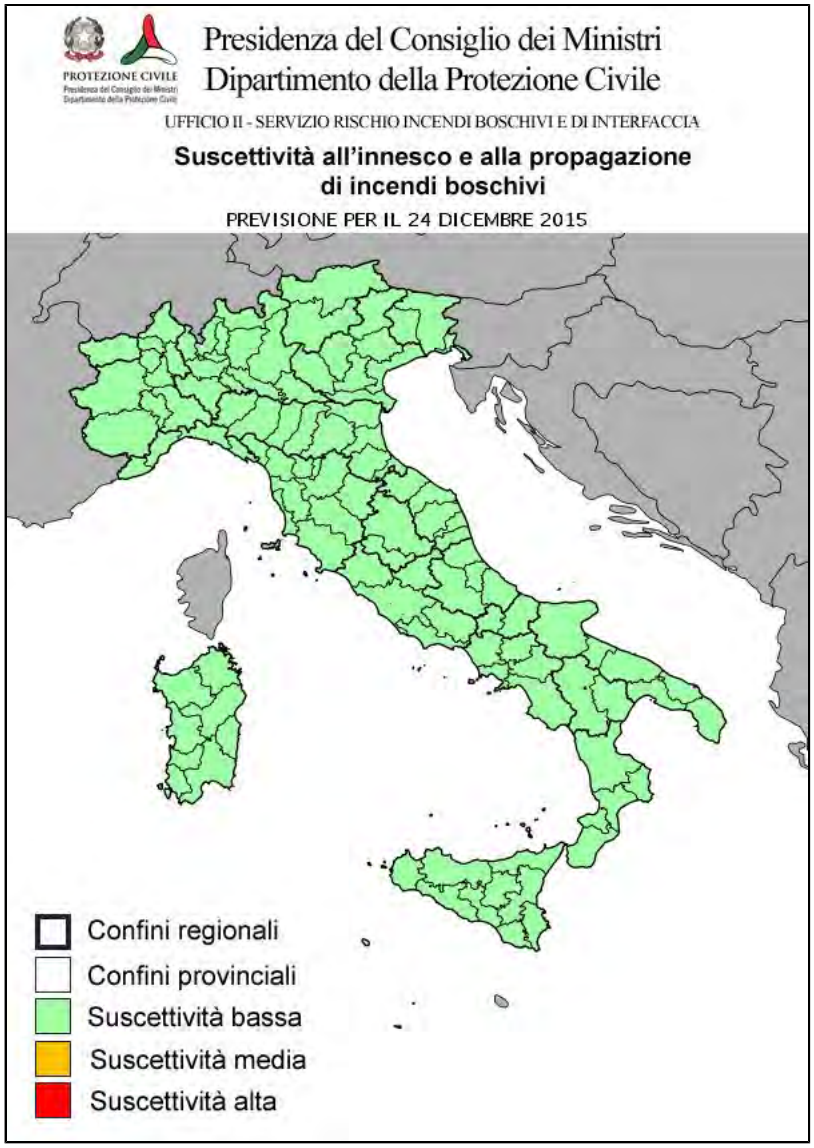

NOTE

CONDIZIONI DI SUSCETTIVITA' ALL'INNESCO E ALLA PROPAGAZIONE DI INCENDI BOSCHIVI PREVISTE PER IL 25 DICEMBRE 2015

		BASSA	MEDIA	ALTA
NORD	VALLE D'AOSTA	AO		
	PIEMONTE	In tutte le province		
	LOMBARDIA	In tutte le province		
	TRENTINO A. A.	In tutte le province		
	VENETO	In tutte le province		
	FRIULI V. GIULIA	In tutte le province		
	LIGURIA	In tutte le province		
	EMILIA-ROMAGNA	In tutte le province		
CENTRO E SARDEGNA	TOSCANA	In tutte le province		
	UMBRIA	In tutte le province		
	MARCHE	In tutte le province		
	LAZIO	In tutte le province		
	ABRUZZO	In tutte le province		
	SARDEGNA	In tutte le province		
SUD E SICILIA	MOLISE	In tutte le province		
	CAMPANIA	In tutte le province		
	PUGLIA	In tutte le province		
	BASILICATA	In tutte le province		
	CALABRIA	In tutte le province		
	SICILIA	In tutte le province		

NOTE

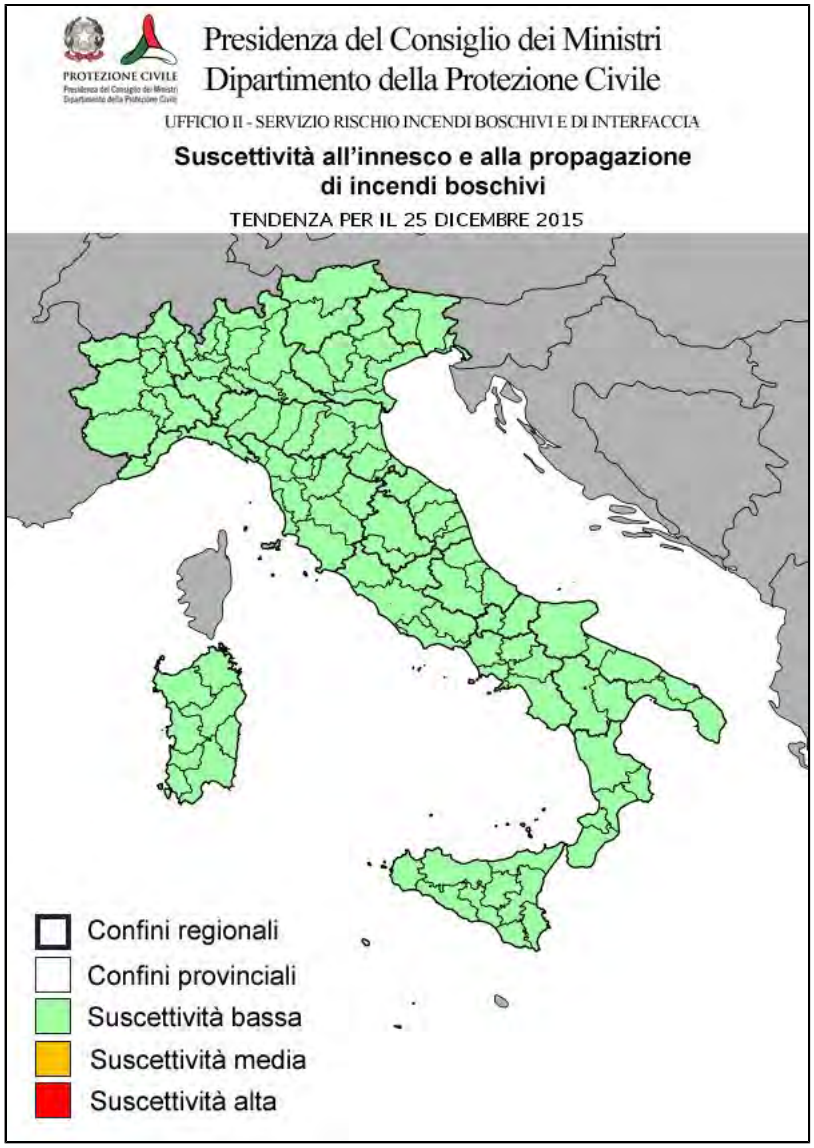

IL DIRETTORE DELL'UFFICIO
F.to Roberto Oreficini Rosi

Presidenza del Consiglio dei Ministri

DIPARTIMENTO DELLA PROTEZIONE CIVILE
UFFICIO RISCHI IDROGEOLOGICI E ANTROPICI
SERVIZIO RISCHIO INCENDI BOSCHIVI E DI INTERFACCIA

INFORMATIVA N. 280/2015 ***emissione del 24/12/2015***

prossima emissione il 28/12/2015

VISTA la Direttiva Presidente Consiglio dei Ministri 01/7/2011 recante 'Direttiva in materia di lotta attiva agli incendi boschivi' pubblicata nella G.U. n. 208 del 7/9/2011:

VISTO il Decreto attuativo del Capo del Dipartimento della Protezione Civile Rep n. 50 del 19/01/2012;

SULLA BASE dei modelli di analisi delle condizioni favorevoli all'innesco ed alla propagazione degli incendi boschivi in uso presso il Dipartimento della Protezione Civile;

SULLA BASE delle previsioni meteo del Servizio Centro Funzionale Centrale settore Meteo;

SULLA BASE degli elementi notiziari acquisiti;

TENUTO CONTO che il Bollettino di previsione nazionale incendi boschivi e' strutturato su scala provinciale e riporta lo scenario di previsione di natura probabilistica delle condizioni di suscettivita' all'innesco ed alla propagazione degli incendi boschivi, articolate su tre livelli cosi' definiti:

Suscettivita' bassa: ad innesco avvenuto, ancorche' poco probabile, l'incendio si propaghera' in maniera tale che dovrebbe essere fronteggiato con le sole forze ordinarie, comunque necessarie.
Suscettivita' media: ad innesco avvenuto, l'incendio si propaghera' in maniera tale da dover essere tempestivamente fronteggiato con forze ordinarie, altrimenti potrebbe essere necessario un dispiegamento di ulteriori forze per contrastarlo, rafforzando le squadre a terra ed impiegando piccoli e medi mezzi aerei.
Suscettivita' alta: ad innesco avvenuto, l'incendio si propaghera' in maniera tale da poter rapidamente raggiungere dimensioni e intensita' tali da renderlo difficilmente contrastabile con le sole forze ordinarie, ancorche' rinforzate, richiedendo il dispiegamento di ulteriori mezzi aerei.

SI EMETTE IL SEGUENTE

BOLLETTINO DI PREVISIONE NAZIONALE INCENDI BOSCHIVI

PREVISIONI METEO (fornite dal Servizio Centro Funzionale Centrale settore Meteo)

SITUAZIONE:una vasta struttura anticiclonica continua a garantire condizioni di tempo stabile sul nostro Paese e su gran parte del continente europeo. Oggi, tuttavia, una debole flessione del campo barico in quota darà luogo a locali fenomeni di instabilità sulla Liguria e sulle regioni tirreniche. Da domani un nuovo aumento del geopotenziale riporterà generali condizioni di tempo stabile, con temperature superiori alle medie del periodo e nebbie sulle pianure del nord e localmente nelle vallate del centro-sud.

Previsioni per il 25 DICEMBRE 2015

Nord
Precipitazioni: assenti o non rilevanti.
Venti: deboli variabili.
Temperature: senza variazioni significative.
Umidità minima nei bassi strati: intorno al 60-70%.

Centro e Sardegna
Precipitazioni: assenti o non rilevanti.
Venti: da deboli a moderati settentrionali, con rinforzi da nord-est sulla Sardegna meridionale.
Temperature: senza variazioni significative.
Umidità minima nei bassi strati: intorno al 50-60%.

Sud e Sicilia
Precipitazioni: assenti.
Venti: deboli o moderati settentrionali, con rinforzi fino a forti sulla Puglia meridionale.
Temperature: senza variazioni significative.
Umidità minima nei bassi strati: intorno al 50-60%.

TENDENZA PER IL 26 DICEMBRE 2015
Tempo stabile su tutto il Paese, solo sulla Sicilia e Calabria meridionale possibili deboli piogge.
Venti localmente forti settentrionali su Puglia meridionale e Calabria ionica.

TENDENZA PER IL 27 DICEMBRE 2015
Tempo stabile su tutto il Paese, solo sulla Sicilia e Calabria meridionale possibili deboli piogge.

TENDENZA PER IL 28 DICEMBRE 2015
Tempo stabile su tutto il Paese.

CONDIZIONI DI SUSCETTIVITA' ALL'INNESCO E ALLA PROPAGAZIONE DI INCENDI BOSCHIVI PREVISTE PER IL 25 DICEMBRE 2015

		BASSA	MEDIA	ALTA
NORD	VALLE D'AOSTA	AO		
	PIEMONTE	In tutte le province		
	LOMBARDIA	In tutte le province		
	TRENTINO A. A.	In tutte le province		
	VENETO	In tutte le province		
	FRIULI V. GIULIA	In tutte le province		
	LIGURIA	In tutte le province		
	EMILIA-ROMAGNA	In tutte le province		
CENTRO E SARDEGNA	TOSCANA	In tutte le province		
	UMBRIA	In tutte le province		
	MARCHE	In tutte le province		
	LAZIO	In tutte le province		
	ABRUZZO	In tutte le province		
	SARDEGNA	In tutte le province		
SUD E SICILIA	MOLISE	In tutte le province		
	CAMPANIA	In tutte le province		
	PUGLIA	In tutte le province		
	BASILICATA	In tutte le province		
	CALABRIA	In tutte le province		
	SICILIA	In tutte le province		

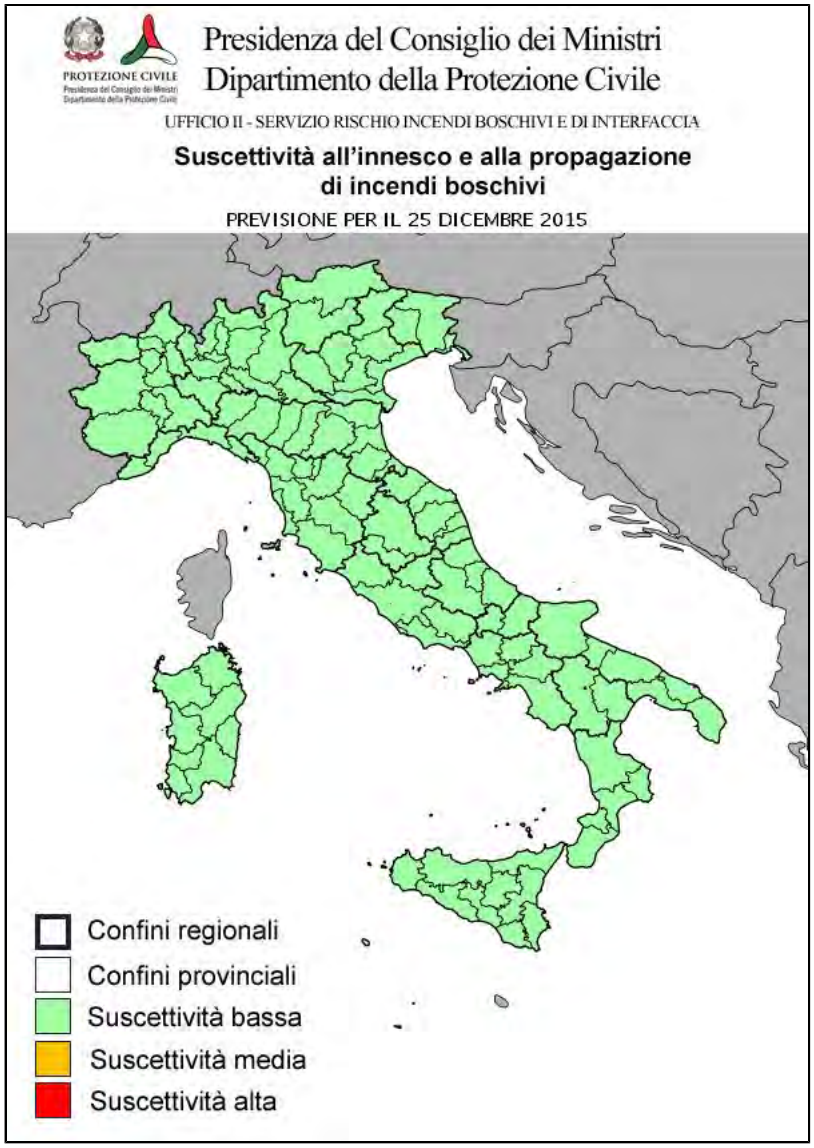

NOTE

CONDIZIONI DI SUSCETTIVITA' ALL'INNESCO E ALLA PROPAGAZIONE DI INCENDI BOSCHIVI PREVISTE PER IL 26 DICEMBRE 2015

		BASSA	MEDIA	ALTA
NORD	VALLE D'AOSTA	AO		
	PIEMONTE	In tutte le province		
	LOMBARDIA	In tutte le province		
	TRENTINO A. A.	In tutte le province		
	VENETO	In tutte le province		
	FRIULI V. GIULIA	In tutte le province		
	LIGURIA	In tutte le province		
	EMILIA-ROMAGNA	In tutte le province		
CENTRO E SARDEGNA	TOSCANA	In tutte le province		
	UMBRIA	In tutte le province		
	MARCHE	In tutte le province		
	LAZIO	In tutte le province		
	ABRUZZO	In tutte le province		
	SARDEGNA	In tutte le province		
SUD E SICILIA	MOLISE	In tutte le province		
	CAMPANIA	In tutte le province		
	PUGLIA	In tutte le province		
	BASILICATA	In tutte le province		
	CALABRIA	In tutte le province		
	SICILIA	In tutte le province		

NOTE Per le giornate di domenica 27 e lunedì 28 dicembre 2015 non si prevedono variazioni delle condizioni di suscettività rispetto alla tendenza per sabato 26 dicembre 2015.

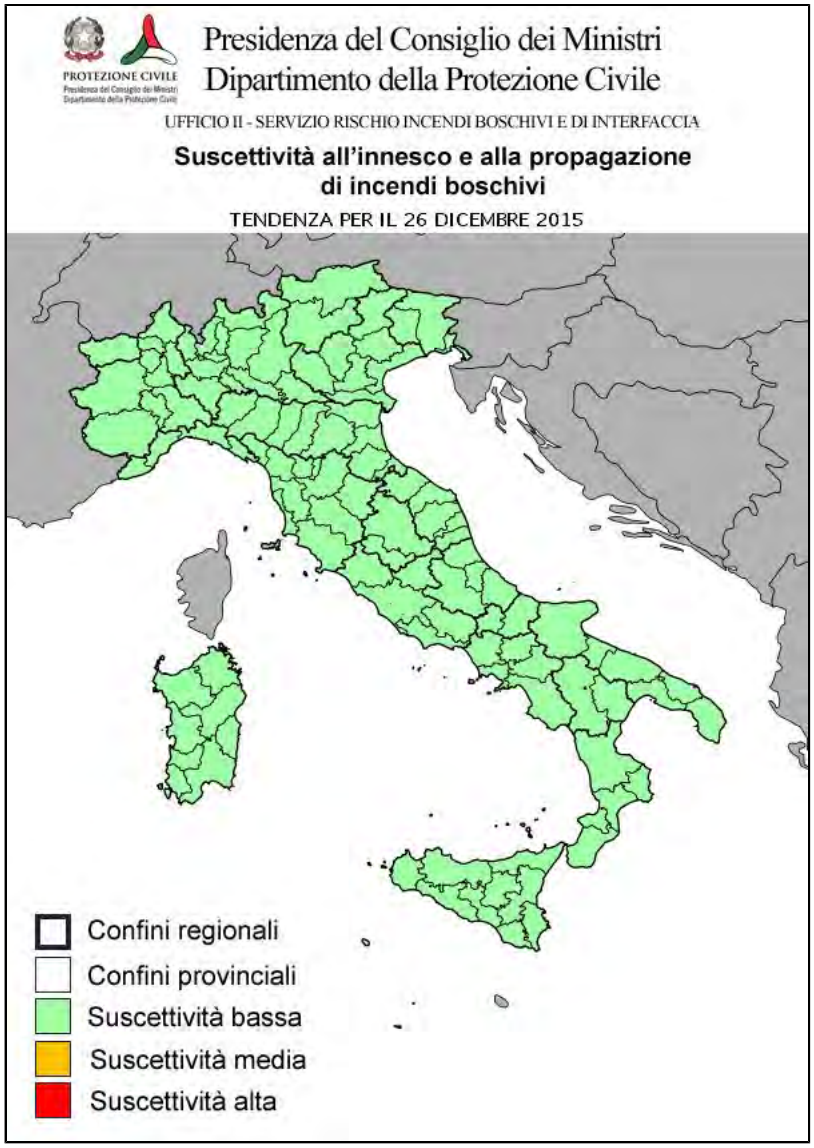

IL DIRETTORE DELL'UFFICIO
F.to Roberto Oreficini Rosi

Presidenza del Consiglio dei Ministri

DIPARTIMENTO DELLA PROTEZIONE CIVILE
UFFICIO RISCHI IDROGEOLOGICI E ANTROPICI
SERVIZIO RISCHIO INCENDI BOSCHIVI E DI INTERFACCIA

INFORMATIVA N. 281/2015 ***emissione del 28/12/2015***

VISTA la Direttiva Presidente Consiglio dei Ministri 01/7/2011 recante 'Direttiva in materia di lotta attiva agli incendi boschivi' pubblicata nella G.U. n. 208 del 7/9/2011:

VISTO il Decreto attuativo del Capo del Dipartimento della Protezione Civile Rep n. 50 del 19/01/2012;

SULLA BASE dei modelli di analisi delle condizioni favorevoli all'innesco ed alla propagazione degli incendi boschivi in uso presso il Dipartimento della Protezione Civile;

SULLA BASE delle previsioni meteo del Servizio Centro Funzionale Centrale settore Meteo;

SULLA BASE degli elementi notiziari acquisiti;

TENUTO CONTO che il Bollettino di previsione nazionale incendi boschivi e' strutturato su scala provinciale e riporta lo scenario di previsione di natura probabilistica delle condizioni di suscettivita' all'innesco ed alla propagazione degli incendi boschivi, articolate su tre livelli cosi' definiti:

Suscettivita' bassa: ad innesco avvenuto, ancorche' poco probabile, l'incendio si propaghera' in maniera tale che dovrebbe essere fronteggiato con le sole forze ordinarie, comunque necessarie.
Suscettivita' media: ad innesco avvenuto, l'incendio si propaghera' in maniera tale da dover essere tempestivamente fronteggiato con forze ordinarie, altrimenti potrebbe essere necessario un dispiegamento di ulteriori forze per contrastarlo, rafforzando le squadre a terra ed impiegando piccoli e medi mezzi aerei.
Suscettivita' alta: ad innesco avvenuto, l'incendio si propaghera' in maniera tale da poter rapidamente raggiungere dimensioni e intensita' tali da renderlo difficilmente contrastabile con le sole forze ordinarie, ancorche' rinforzate, richiedendo il dispiegamento di ulteriori mezzi aerei.

SI EMETTE IL SEGUENTE

BOLLETTINO DI PREVISIONE NAZIONALE INCENDI BOSCHIVI

PREVISIONI METEO (fornite dal Servizio Centro Funzionale Centrale settore Meteo)

SITUAZIONE: una vasta struttura anticiclonica continua a garantire condizioni di tempo stabile su gran parte del nostro Paese e del continente europeo; il fenomeno prevalente sarà ancora la nebbia, specie sulle pianure del nord e localmente nelle vallate del centro-sud, con temperature che si manterranno superiori alle medie del periodo. Domani graduale flessione del campo barico sulle regioni più occidentali, con deboli piogge su Sardegna e Liguria. Mercoledì è prevista una leggera instabilità su Sardegna e regioni meridionali con deboli precipitazioni sulle isole maggiori, inoltre una ventilazione in aumento, proveniente da nord-est, tenderà a dissolvere le nebbie dalle pianure del centro-nord.

Previsioni per il 29 DICEMBRE 2015

Nord
Precipitazioni: deboli piogge sulla costa ligure, assenti o non rilevanti altrove.
Venti: deboli, dai quadranti occidentali sulla Liguria, deboli variabili sul resto del nord.
Temperature: in lieve aumento sulla Pianura Padana.
Umidità minima nei bassi strati: intorno al 70-80%.

Centro e Sardegna
Precipitazioni: deboli piogge sull'Alta Toscana, assenti o non rilevanti altrove.
Venti: deboli dai quadranti occidentali sulla Sardegna; deboli settentrionali sulle regioni peninsulari, fino a moderati sulla costa adriatica.
Temperature: in lieve diminuzione nei valori massimi.
Umidità minima nei bassi strati: intorno al 50-60%.

Sud e Sicilia
Precipitazioni: assenti.
Venti: deboli o moderati settentrionali, con rinforzi su Salento e Stretto di Messina.
Temperature: senza variazioni significative.
Umidità minima nei bassi strati: intorno al 50-60%.

CONDIZIONI DI SUSCETTIVITA' ALL'INNESCO E ALLA PROPAGAZIONE DI INCENDI BOSCHIVI PREVISTE PER IL 29 DICEMBRE 2015

		BASSA	MEDIA	ALTA
NORD	VALLE D'AOSTA	AO		
	PIEMONTE	AL, BI, NO, CN, TO, VC, AT	VB	
	LOMBARDIA	BG, MN, BS, PV, LC, VA, MI, CO, MB, LO, CR	SO	
	TRENTINO A. A.	In tutte le province		
	VENETO	In tutte le province		
	FRIULI V. GIULIA	In tutte le province		
	LIGURIA	In tutte le province		
	EMILIA-ROMAGNA	In tutte le province		
CENTRO E SARDEGNA	TOSCANA	In tutte le province		
	UMBRIA	In tutte le province		
	MARCHE	In tutte le province		
	LAZIO	In tutte le province		
	ABRUZZO	In tutte le province		
	SARDEGNA	In tutte le province		
SUD E SICILIA	MOLISE	In tutte le province		
	CAMPANIA	In tutte le province		
	PUGLIA	In tutte le province		
	BASILICATA	In tutte le province		
	CALABRIA	In tutte le province		
	SICILIA	In tutte le province		

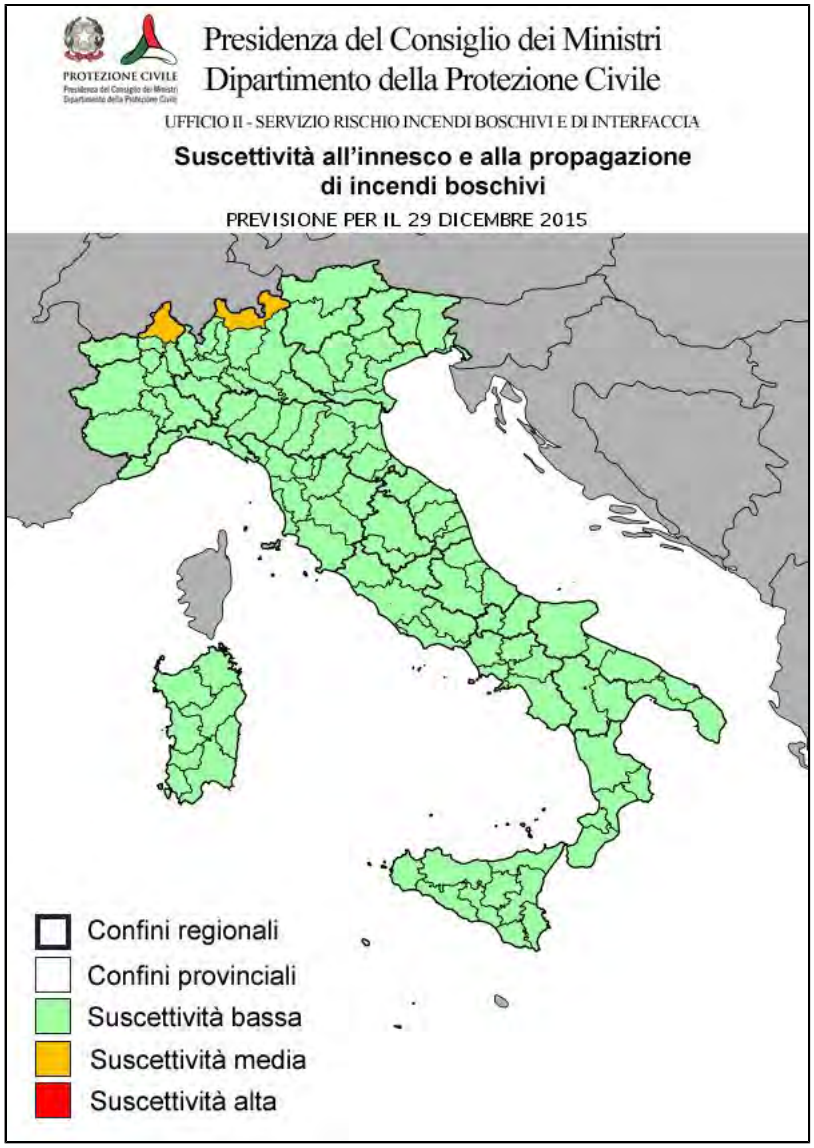

NOTE

CONDIZIONI DI SUSCETTIVITA' ALL'INNESCO E ALLA PROPAGAZIONE DI INCENDI BOSCHIVI PREVISTE PER IL 30 DICEMBRE 2015

		BASSA	MEDIA	ALTA
NORD	VALLE D'AOSTA	AO		
	PIEMONTE	In tutte le province		
	LOMBARDIA	In tutte le province		
	TRENTINO A. A.	In tutte le province		
	VENETO	In tutte le province		
	FRIULI V. GIULIA	In tutte le province		
	LIGURIA	In tutte le province		
	EMILIA-ROMAGNA	In tutte le province		
CENTRO E SARDEGNA	TOSCANA	In tutte le province		
	UMBRIA	In tutte le province		
	MARCHE	In tutte le province		
	LAZIO	In tutte le province		
	ABRUZZO	In tutte le province		
	SARDEGNA	In tutte le province		
SUD E SICILIA	MOLISE	In tutte le province		
	CAMPANIA	In tutte le province		
	PUGLIA	In tutte le province		
	BASILICATA	In tutte le province		
	CALABRIA	In tutte le province		
	SICILIA	In tutte le province		

NOTE

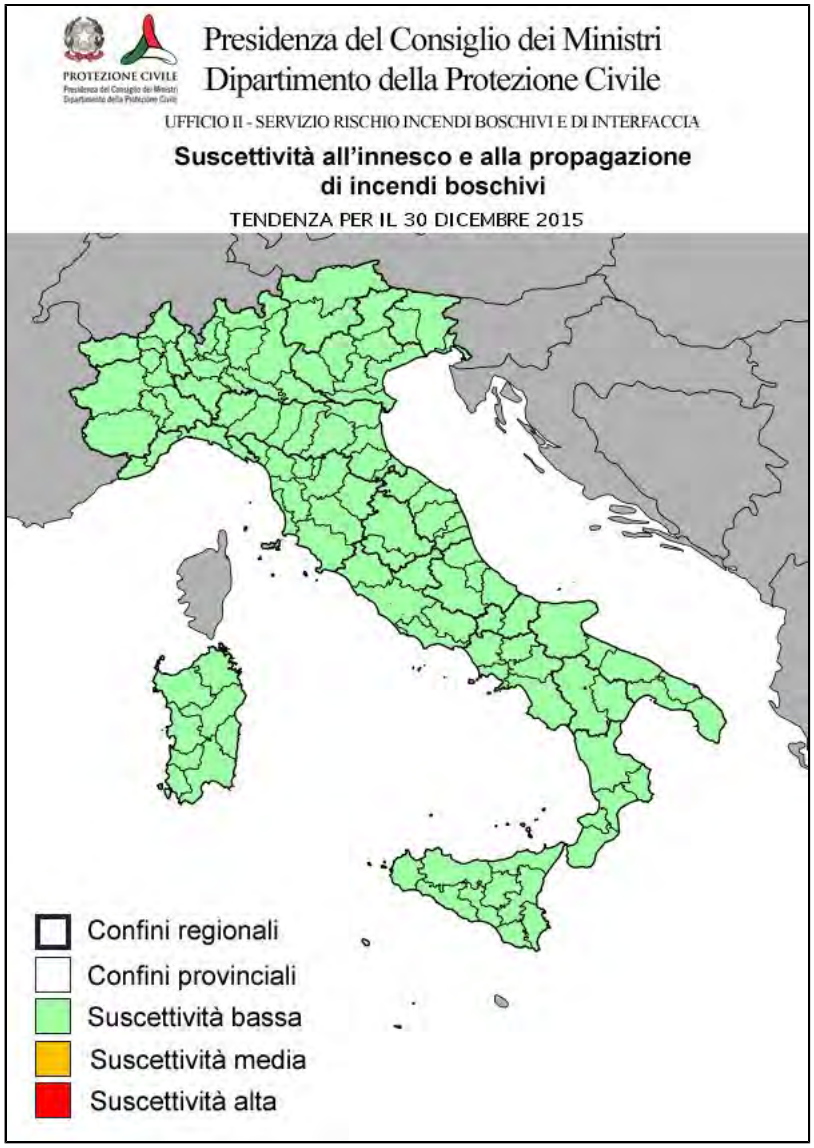

IL DIRETTORE DELL'UFFICIO
F.to Roberto Oreficini Rosi

Presidenza del Consiglio dei Ministri

DIPARTIMENTO DELLA PROTEZIONE CIVILE
UFFICIO RISCHI IDROGEOLOGICI E ANTROPICI
SERVIZIO RISCHIO INCENDI BOSCHIVI E DI INTERFACCIA

INFORMATIVA N. 282/2015 ***emissione del 29/12/2015***

VISTA la Direttiva Presidente Consiglio dei Ministri 01/7/2011 recante 'Direttiva in materia di lotta attiva agli incendi boschivi' pubblicata nella G.U. n. 208 del 7/9/2011:

VISTO il Decreto attuativo del Capo del Dipartimento della Protezione Civile Rep n. 50 del 19/01/2012;

SULLA BASE dei modelli di analisi delle condizioni favorevoli all'innesco ed alla propagazione degli incendi boschivi in uso presso il Dipartimento della Protezione Civile;

SULLA BASE delle previsioni meteo del Servizio Centro Funzionale Centrale settore Meteo;

SULLA BASE degli elementi notiziari acquisiti;

TENUTO CONTO che il Bollettino di previsione nazionale incendi boschivi e' strutturato su scala provinciale e riporta lo scenario di previsione di natura probabilistica delle condizioni di suscettivita' all'innesco ed alla propagazione degli incendi boschivi, articolate su tre livelli cosi' definiti:

Suscettivita' bassa: ad innesco avvenuto, ancorche' poco probabile, l'incendio si propaghera' in maniera tale che dovrebbe essere fronteggiato con le sole forze ordinarie, comunque necessarie.
Suscettivita' media: ad innesco avvenuto, l'incendio si propaghera' in maniera tale da dover essere tempestivamente fronteggiato con forze ordinarie, altrimenti potrebbe essere necessario un dispiegamento di ulteriori forze per contrastarlo, rafforzando le squadre a terra ed impiegando piccoli e medi mezzi aerei.
Suscettivita' alta: ad innesco avvenuto, l'incendio si propaghera' in maniera tale da poter rapidamente raggiungere dimensioni e intensita' tali da renderlo difficilmente contrastabile con le sole forze ordinarie, ancorche' rinforzate, richiedendo il dispiegamento di ulteriori mezzi aerei.

SI EMETTE IL SEGUENTE

BOLLETTINO DI PREVISIONE NAZIONALE INCENDI BOSCHIVI

PREVISIONI METEO (fornite dal Servizio Centro Funzionale Centrale settore Meteo)

SITUAZIONE: l'avvicinamento di una saccatura atlantica sulle nostre regioni occidentali darà luogo a deboli precipitazioni sulla Liguria in successiva estensione alla Sardegna; altrove prevarranno ancora condizioni di tempo stabile. Domani l'instaurarsi di un vasto campo anticiclonico sulla Russia avvierà una corposa avvezione di aria fredda sull'Europa nord-orientale. In tale contesto, sul nostro Paese, si accentueranno i venti settentrionali con conseguente dissolvimento delle nebbie e calo delle temperature specie al nord e sulle regioni adriatiche.

Previsioni per il 30 DICEMBRE 2015

Nord
Precipitazioni: deboli piogge sulla Liguria; assenti o non rilevanti altrove.
Venti: da moderati a tesi dai quadranti orientali.
Temperature: in diminuzione nei valori massimi, specie sulle zone appenniniche.
Umidità minima nei bassi strati: intorno al 40-50%; nottetempo ed al primo mattino intorno al 70-80% sulla Pianura Padana e sulla Romagna, in concomitanza con le nebbie che tenderanno successivamente a diradarsi ed a dissolversi.

Centro e Sardegna
Precipitazioni: da isolate a sparse, anche a carattere di rovescio sulla Sardegna; isolate e deboli sulle zone appenniniche, con quota neve intorno ai 1000 metri.
Venti: da moderati a tesi, dai quadranti orientali su tutte le regioni centrali, con rinforzi sulle zone adriatiche; da deboli a moderati da nord sulla Sardegna.
Temperature: in diminuzione nei valori massimi, specie sulle zone appenniniche
Umidità minima nei bassi strati: intorno al 40-50%; nottetempo ed al primo mattino intorno al 65-75% sulla aree pianeggianti e vallive.

Sud e Sicilia
Precipitazioni: assenti o non rilevanti.
Venti: da moderati a forti da nord-est sulla costa adriatica, sulla Puglia e sulla Calabria ionica.
Temperature: in lieve diminuzione nei valori massimi
Umidità minima nei bassi strati: intorno al 40-50%.

CONDIZIONI DI SUSCETTIVITA' ALL'INNESCO E ALLA PROPAGAZIONE DI INCENDI BOSCHIVI PREVISTE PER IL 30 DICEMBRE 2015

		BASSA	MEDIA	ALTA
NORD	VALLE D'AOSTA	AO		
	PIEMONTE	In tutte le province		
	LOMBARDIA	In tutte le province		
	TRENTINO A. A.	In tutte le province		
	VENETO	In tutte le province		
	FRIULI V. GIULIA	In tutte le province		
	LIGURIA	GE, IM, SP	SV	
	EMILIA-ROMAGNA	In tutte le province		
CENTRO E SARDEGNA	TOSCANA	In tutte le province		
	UMBRIA	In tutte le province		
	MARCHE	In tutte le province		
	LAZIO	In tutte le province		
	ABRUZZO	In tutte le province		
	SARDEGNA	In tutte le province		
SUD E SICILIA	MOLISE	In tutte le province		
	CAMPANIA	In tutte le province		
	PUGLIA	In tutte le province		
	BASILICATA	In tutte le province		
	CALABRIA	In tutte le province		
	SICILIA	In tutte le province		

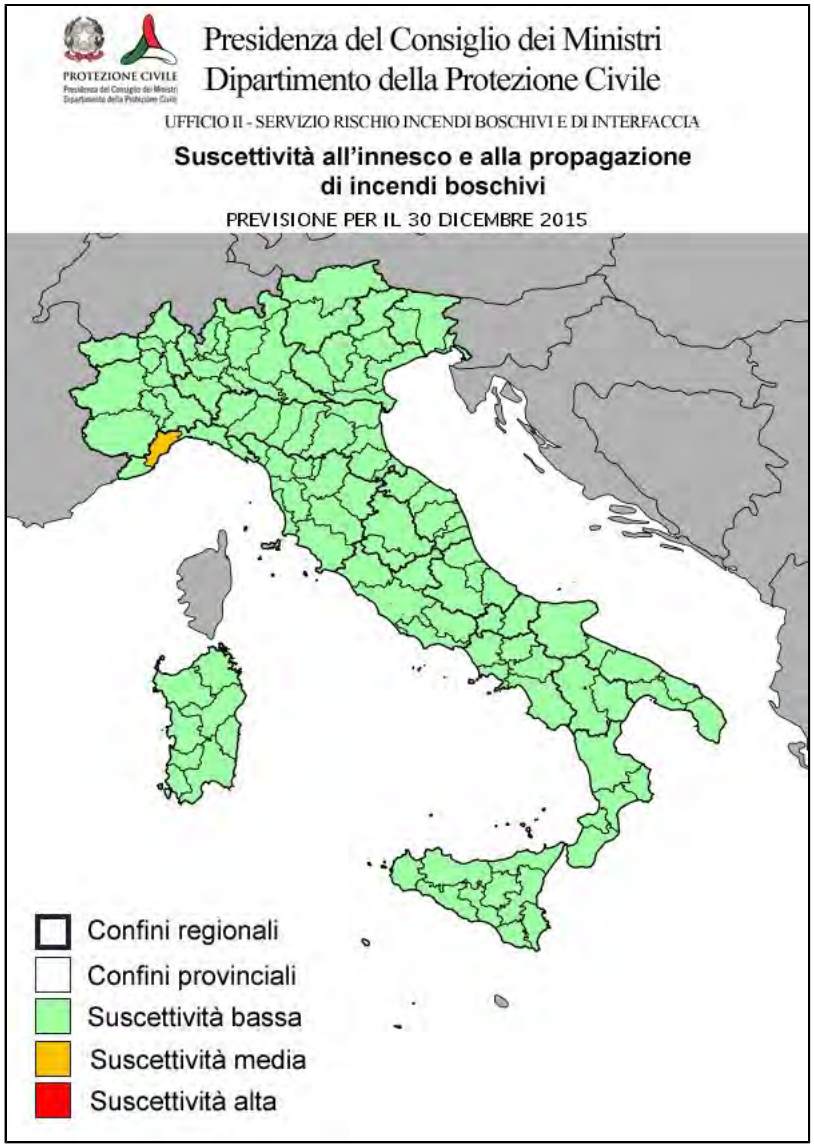

NOTE

CONDIZIONI DI SUSCETTIVITA' ALL'INNESCO E ALLA PROPAGAZIONE DI INCENDI BOSCHIVI PREVISTE PER IL 31 DICEMBRE 2015

		BASSA	MEDIA	ALTA
NORD	VALLE D'AOSTA	AO		
	PIEMONTE	In tutte le province		
	LOMBARDIA	In tutte le province		
	TRENTINO A. A.	In tutte le province		
	VENETO	In tutte le province		
	FRIULI V. GIULIA	In tutte le province		
	LIGURIA	In tutte le province		
	EMILIA-ROMAGNA	In tutte le province		
CENTRO E SARDEGNA	TOSCANA	In tutte le province		
	UMBRIA	In tutte le province		
	MARCHE	In tutte le province		
	LAZIO	In tutte le province		
	ABRUZZO	In tutte le province		
	SARDEGNA	In tutte le province		
SUD E SICILIA	MOLISE	In tutte le province		
	CAMPANIA	In tutte le province		
	PUGLIA	In tutte le province		
	BASILICATA	In tutte le province		
	CALABRIA	In tutte le province		
	SICILIA	In tutte le province		

NOTE

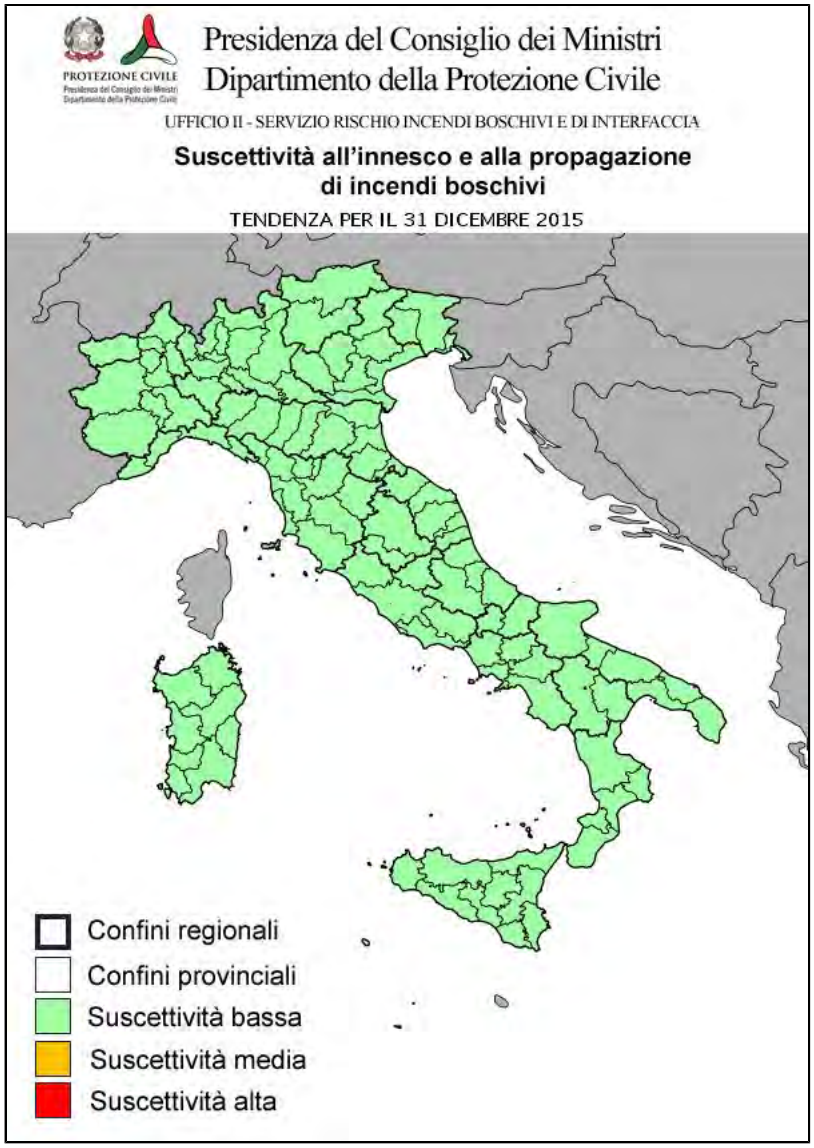

IL DIRETTORE DELL'UFFICIO
F.to Roberto Oreficini Rosi

Presidenza del Consiglio dei Ministri

DIPARTIMENTO DELLA PROTEZIONE CIVILE
UFFICIO RISCHI IDROGEOLOGICI E ANTROPICI
SERVIZIO RISCHIO INCENDI BOSCHIVI E DI INTERFACCIA

INFORMATIVA N. 283/2015 ***emissione del 30/12/2015***

VISTA la Direttiva Presidente Consiglio dei Ministri 01/7/2011 recante 'Direttiva in materia di lotta attiva agli incendi boschivi' pubblicata nella G.U. n. 208 del 7/9/2011:

VISTO il Decreto attuativo del Capo del Dipartimento della Protezione Civile Rep n. 50 del 19/01/2012;

SULLA BASE dei modelli di analisi delle condizioni favorevoli all'innesco ed alla propagazione degli incendi boschivi in uso presso il Dipartimento della Protezione Civile;

SULLA BASE delle previsioni meteo del Servizio Centro Funzionale Centrale settore Meteo;

SULLA BASE degli elementi notiziari acquisiti;

TENUTO CONTO che il Bollettino di previsione nazionale incendi boschivi e' strutturato su scala provinciale e riporta lo scenario di previsione di natura probabilistica delle condizioni di suscettivita' all'innesco ed alla propagazione degli incendi boschivi, articolate su tre livelli cosi' definiti:

Suscettivita' bassa: ad innesco avvenuto, ancorche' poco probabile, l'incendio si propaghera' in maniera tale che dovrebbe essere fronteggiato con le sole forze ordinarie, comunque necessarie.
Suscettivita' media: ad innesco avvenuto, l'incendio si propaghera' in maniera tale da dover essere tempestivamente fronteggiato con forze ordinarie, altrimenti potrebbe essere necessario un dispiegamento di ulteriori forze per contrastarlo, rafforzando le squadre a terra ed impiegando piccoli e medi mezzi aerei.
Suscettivita' alta: ad innesco avvenuto, l'incendio si propaghera' in maniera tale da poter rapidamente raggiungere dimensioni e intensita' tali da renderlo difficilmente contrastabile con le sole forze ordinarie, ancorche' rinforzate, richiedendo il dispiegamento di ulteriori mezzi aerei.

SI EMETTE IL SEGUENTE

BOLLETTINO DI PREVISIONE NAZIONALE INCENDI BOSCHIVI

PREVISIONI METEO (fornite dal Servizio Centro Funzionale Centrale settore Meteo)

SITUAZIONE: un piccolo nucleo perturbato in veloce transito sui settori più occidentali del Paese determinerà oggi dei deboli fenomeni di instabilità sulla Sardegna. Domani un vasto sistema frontale atlantico si avvicinerà alle nostre zone alpine con fenomeni che saranno limitati ai settori di confine, mentre correnti più fredde provenienti dal nord-est europeo interesseranno marginalmente i settori ionici meridionali. Il primo giorno del nuovo anno vedrà invece una temporanea rimonta del campo di alta pressione sul Mediterraneo centrale in attesa della prima perturbazione che interesserà gran parte del Paese prevista per il giorno successivo.

Previsioni per il 31 DICEMBRE 2015

Nord
Precipitazioni: assenti o non rilevanti.
Venti: deboli di direzione variabile con rinforzi moderati dai quadranti orientali sulle coste adriatiche.
Temperature: in diminuzione, specie nei valori minimi in pianura.
Umidità minima nei bassi strati: intorno al 40-50%; nottetempo ed al primo mattino intorno al 70-80% sulla Pianura Padana e sulla Romagna, in concomitanza con le nebbie che tenderanno successivamente a diradarsi ed a dissolversi.

Centro e Sardegna
Precipitazioni: assenti o non rilevanti.
Venti: deboli orientali sulle regioni peninsulari con locali rinforzi sulle coste adriatiche; deboli mediamente meridionali sulla Sardegna.
Temperature: in diminuzione, specie sulle zone appenniniche
Umidità minima nei bassi strati: intorno al 40-50%; nottetempo ed al primo mattino intorno al 65-75% sulla aree pianeggianti e vallive.

Sud e Sicilia
Precipitazioni: deboli piogge sulla Sicilia orientale; assenti o non rilevanti altrove.
Venti: forti da nord-est sulla Puglia, sulla Calabria ionica e sulle zone sud-orientali della Sicilia; moderati settentrionali altrove ma con generale tendenza all’attenuazione nella seconda parte della giornata.
Temperature: in diminuzione, specie nei valori massimi
Umidità minima nei bassi strati: intorno al 40-50%.

CONDIZIONI DI SUSCETTIVITA' ALL'INNESCO E ALLA PROPAGAZIONE DI INCENDI BOSCHIVI PREVISTE PER IL 31 DICEMBRE 2015

		BASSA	MEDIA	ALTA
NORD	VALLE D'AOSTA	AO		
	PIEMONTE	In tutte le province		
	LOMBARDIA	In tutte le province		
	TRENTINO A. A.	In tutte le province		
	VENETO	In tutte le province		
	FRIULI V. GIULIA	In tutte le province		
	LIGURIA	In tutte le province		
	EMILIA-ROMAGNA	In tutte le province		
CENTRO E SARDEGNA	TOSCANA	In tutte le province		
	UMBRIA	In tutte le province		
	MARCHE	In tutte le province		
	LAZIO	In tutte le province		
	ABRUZZO	In tutte le province		
	SARDEGNA	In tutte le province		
SUD E SICILIA	MOLISE	In tutte le province		
	CAMPANIA	In tutte le province		
	PUGLIA	In tutte le province		
	BASILICATA	In tutte le province		
	CALABRIA	In tutte le province		
	SICILIA	In tutte le province		

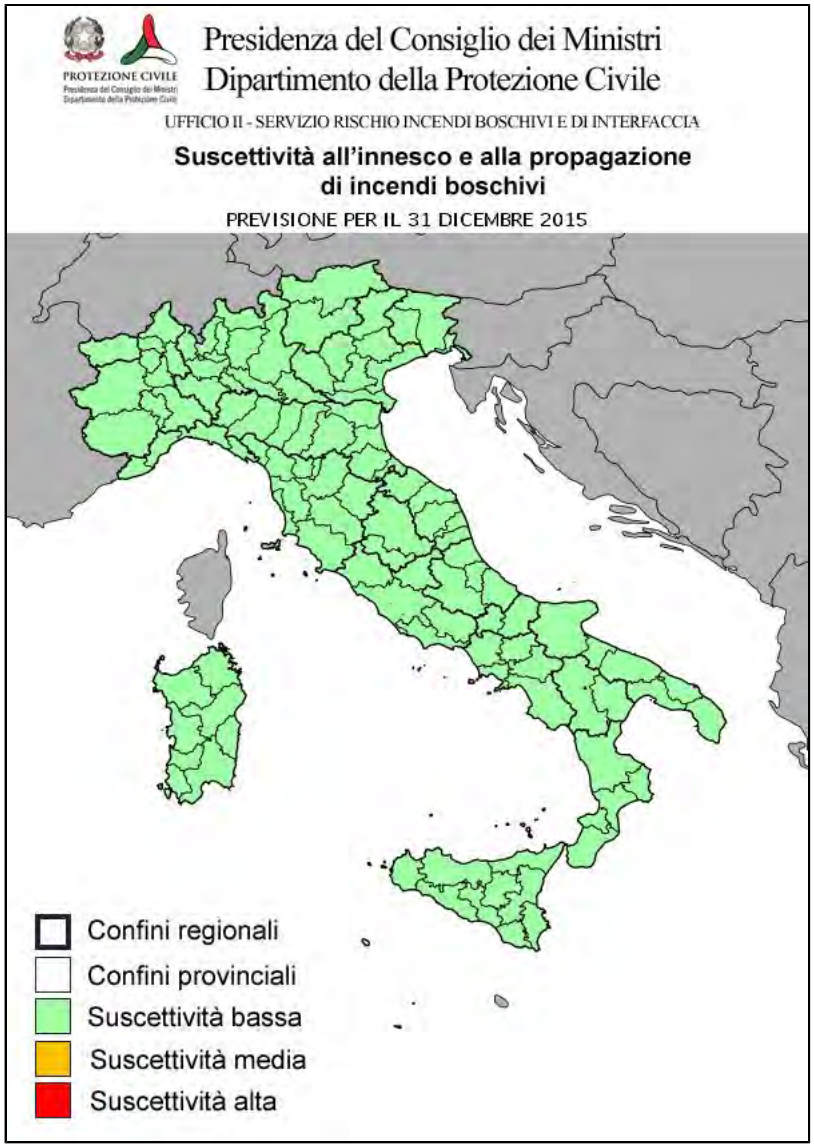

NOTE

CONDIZIONI DI SUSCETTIVITA' ALL'INNESCO E ALLA PROPAGAZIONE DI INCENDI BOSCHIVI PREVISTE PER IL 01 GENNAIO 2016

		BASSA	MEDIA	ALTA
NORD	VALLE D'AOSTA	AO		
	PIEMONTE	In tutte le province		
	LOMBARDIA	In tutte le province		
	TRENTINO A. A.	In tutte le province		
	VENETO	In tutte le province		
	FRIULI V. GIULIA	In tutte le province		
	LIGURIA	In tutte le province		
	EMILIA-ROMAGNA	In tutte le province		
CENTRO E SARDEGNA	TOSCANA	In tutte le province		
	UMBRIA	In tutte le province		
	MARCHE	In tutte le province		
	LAZIO	In tutte le province		
	ABRUZZO	In tutte le province		
	SARDEGNA	In tutte le province		
SUD E SICILIA	MOLISE	In tutte le province		
	CAMPANIA	In tutte le province		
	PUGLIA	In tutte le province		
	BASILICATA	In tutte le province		
	CALABRIA	In tutte le province		
	SICILIA	In tutte le province		

NOTE

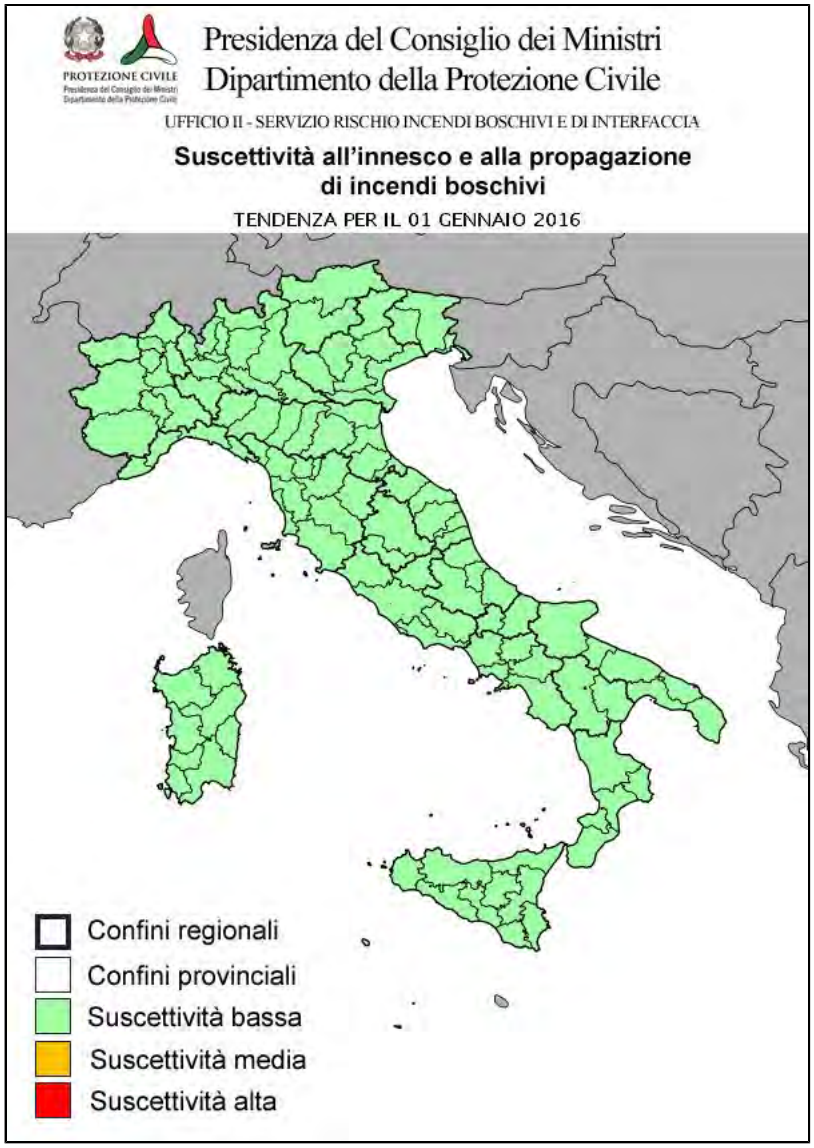

IL DIRETTORE DELL'UFFICIO
F.to Roberto Oreficini Rosi

Presidenza del Consiglio dei Ministri

DIPARTIMENTO DELLA PROTEZIONE CIVILE
UFFICIO RISCHI IDROGEOLOGICI E ANTROPICI
SERVIZIO RISCHIO INCENDI BOSCHIVI E DI INTERFACCIA

INFORMATIVA N. 284/2015 ***emissione del 31/12/2015***

prossima emissione il 04/01/2016

VISTA la Direttiva Presidente Consiglio dei Ministri 01/7/2011 recante 'Direttiva in materia di lotta attiva agli incendi boschivi' pubblicata nella G.U. n. 208 del 7/9/2011:

VISTO il Decreto attuativo del Capo del Dipartimento della Protezione Civile Rep n. 50 del 19/01/2012;

SULLA BASE dei modelli di analisi delle condizioni favorevoli all'innesco ed alla propagazione degli incendi boschivi in uso presso il Dipartimento della Protezione Civile;

SULLA BASE delle previsioni meteo del Servizio Centro Funzionale Centrale settore Meteo;

SULLA BASE degli elementi notiziari acquisiti;

TENUTO CONTO che il Bollettino di previsione nazionale incendi boschivi e' strutturato su scala provinciale e riporta lo scenario di previsione di natura probabilistica delle condizioni di suscettivita' all'innesco ed alla propagazione degli incendi boschivi, articolate su tre livelli cosi' definiti:

Suscettivita' bassa: ad innesco avvenuto, ancorche' poco probabile, l'incendio si propaghera' in maniera tale che dovrebbe essere fronteggiato con le sole forze ordinarie, comunque necessarie.
Suscettivita' media: ad innesco avvenuto, l'incendio si propaghera' in maniera tale da dover essere tempestivamente fronteggiato con forze ordinarie, altrimenti potrebbe essere necessario un dispiegamento di ulteriori forze per contrastarlo, rafforzando le squadre a terra ed impiegando piccoli e medi mezzi aerei.
Suscettivita' alta: ad innesco avvenuto, l'incendio si propaghera' in maniera tale da poter rapidamente raggiungere dimensioni e intensita' tali da renderlo difficilmente contrastabile con le sole forze ordinarie, ancorche' rinforzate, richiedendo il dispiegamento di ulteriori mezzi aerei.

SI EMETTE IL SEGUENTE

BOLLETTINO DI PREVISIONE NAZIONALE INCENDI BOSCHIVI

PREVISIONI METEO (fornite dal Servizio Centro Funzionale Centrale settore Meteo)

SITUAZIONE: un debole nucleo perturbato in allontanamento dai settori più meridionali del Paese determinerà oggi isolati fenomeni sulla Sicilia e locali rinforzi dei venti sulle aree ioniche; al contempo un vasto sistema frontale atlantico si avvicinerà alle nostre zone alpine con fenomeni che saranno limitati ai settori di confine. Il primo giorno del nuovo anno vedrà una temporanea rimonta del campo di alta pressione sul Mediterraneo centrale in attesa della prima perturbazione che interesserà gran parte del Paese prevista per la giornata di sabato con possibili nevicate fino in pianura al nord-ovest.

Previsioni per il 01 GENNAIO 2016

Nord
Precipitazioni: isolate deboli su Liguria di levante; in serata deboli nevicate sui settori alpini occidentali; assenti o non rilevanti altrove.
Venti: deboli di direzione variabile.
Temperature: senza variazioni significative.
Umidità minima nei bassi strati: intorno al 50-60%.

Centro e Sardegna
Precipitazioni: isolate e deboli sul Lazio e sulla Sardegna settentrionale; assenti o non rilevanti altrove.
Venti: deboli variabili tendenti a disporsi dai quadranti meridionali e a rinforzare specie sull'isola.
Temperature: senza variazioni significative.
Umidità minima nei bassi strati: intorno al 50-60%.

Sud e Sicilia
Precipitazioni: assenti o non rilevanti.
Venti: deboli variabili tendenti a disporsi dai quadranti meridionali sulla Sicilia.
Temperature: senza variazioni significative.
Umidità minima nei bassi strati: intorno al 40-50%.

TENDENZA PER IL 02 GENNAIO 2016
Precipitazioni sparse anche a carattere di rovescio o breve temporale al centro-nord e sulla Campania, a carattere nevoso fino a quota basse al nord. Ventilazione anche sostenuta prevalentemente settentrionale al nord, meridionale al centro-sud. Temperature in aumento al centro-sud.

TENDENZA PER IL 03 GENNAIO 2016
Precipitazioni sparse anche a carattere di rovescio o breve temporale su tutta la Penisola, in particolare sui settori meridionali tirrenici, a carattere nevoso fino a quota basse al nord. Venti forti o di burrasca dai quadranti occidentali su tutta la Penisola. Temperature stazionarie.

TENDENZA PER IL 04 GENNAIO 2016
Piogge da sparse a diffuse su tutta la Penisola specie sui versanti tirrenici, a carattere nevoso fino a quota basse al nord. Venti forti dai quadranti occidentali. Temperature stazionarie

CONDIZIONI DI SUSCETTIVITA' ALL'INNESCO E ALLA PROPAGAZIONE DI INCENDI BOSCHIVI PREVISTE PER IL 01 GENNAIO 2016

		BASSA	MEDIA	ALTA
NORD	VALLE D'AOSTA	AO		
	PIEMONTE	In tutte le province		
	LOMBARDIA	MI, LO, MN, LC, MB, CO, SO, VA, BG, PV, CR	BS	
	TRENTINO A. A.	In tutte le province		
	VENETO	In tutte le province		
	FRIULI V. GIULIA	In tutte le province		
	LIGURIA	In tutte le province		
	EMILIA-ROMAGNA	In tutte le province		
CENTRO E SARDEGNA	TOSCANA	In tutte le province		
	UMBRIA	In tutte le province		
	MARCHE	In tutte le province		
	LAZIO	In tutte le province		
	ABRUZZO	In tutte le province		
	SARDEGNA	In tutte le province		
SUD E SICILIA	MOLISE	In tutte le province		
	CAMPANIA	In tutte le province		
	PUGLIA	In tutte le province		
	BASILICATA	In tutte le province		
	CALABRIA	In tutte le province		
	SICILIA	In tutte le province		

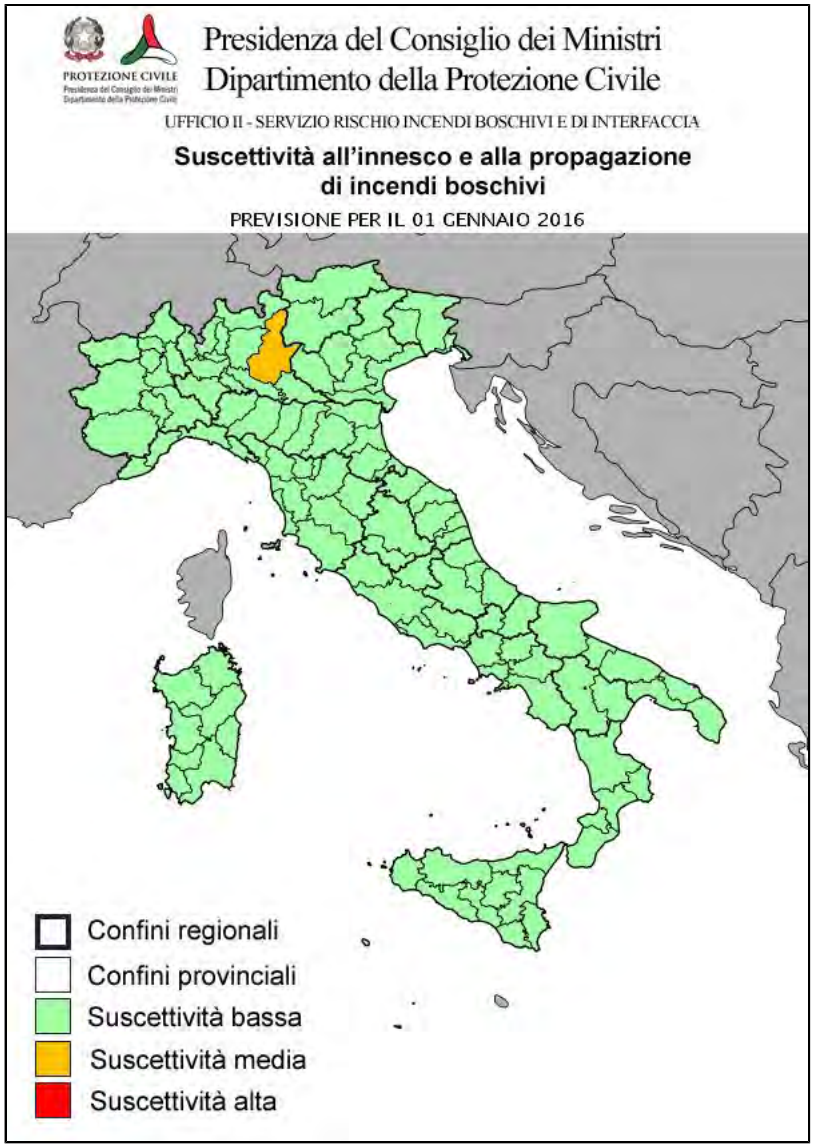

NOTE

CONDIZIONI DI SUSCETTIVITA' ALL'INNESCO E ALLA PROPAGAZIONE DI INCENDI BOSCHIVI PREVISTE PER IL 02 GENNAIO 2016

		BASSA	MEDIA	ALTA
NORD	VALLE D'AOSTA	AO		
	PIEMONTE	In tutte le province		
	LOMBARDIA	In tutte le province		
	TRENTINO A. A.	In tutte le province		
	VENETO	In tutte le province		
	FRIULI V. GIULIA	In tutte le province		
	LIGURIA	In tutte le province		
	EMILIA-ROMAGNA	In tutte le province		
CENTRO E SARDEGNA	TOSCANA	In tutte le province		
	UMBRIA	In tutte le province		
	MARCHE	In tutte le province		
	LAZIO	In tutte le province		
	ABRUZZO	In tutte le province		
	SARDEGNA	In tutte le province		
SUD E SICILIA	MOLISE	In tutte le province		
	CAMPANIA	In tutte le province		
	PUGLIA	In tutte le province		
	BASILICATA	In tutte le province		
	CALABRIA	In tutte le province		
	SICILIA	In tutte le province		

NOTE Fino al 4 gennaio 2016 le condizioni di suscettività all'innesco e alla propagazione di incendi boschivi si manterranno su valori bassi.

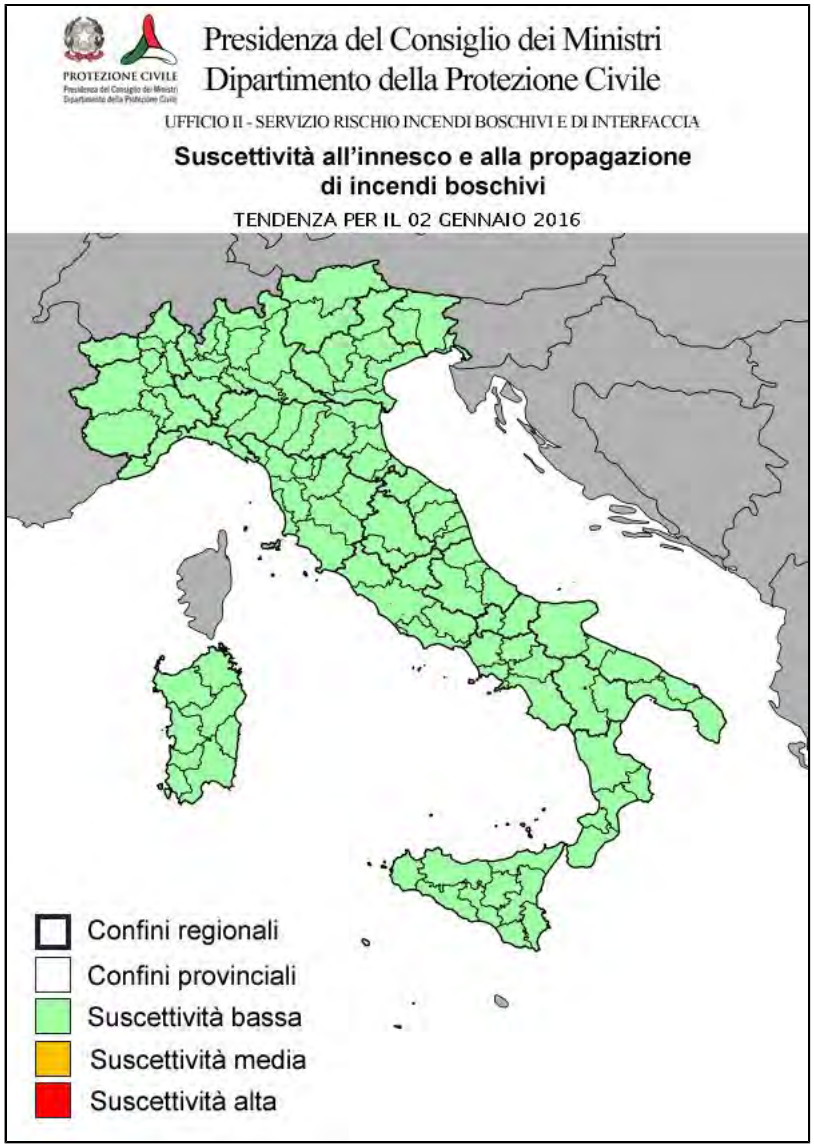

IL DIRETTORE DELL'UFFICIO
F.to Roberto Oreficini Rosi

PRESIDENZA DEL CONSIGLIO DEI MINISTRI
DIPARTIMENTO DELLA PROTEZIONE CIVILE

Qualifica di Precedenza		Classifica di Segretezza			Spazio Riservato al Centro Trasmissioni						
Ordinario	Urgente	Non Classificato	Riservato	Segreto	Ora di Ricezione	Ora di Trasmissione	Sistema di trasmissione				Note dell'operatore
							Telex	Fono	Corr.	FAX	

DA: DIPARTIMENTO PROTEZIONE CIVILE – VIA ULPIANO, 11 00193 ROMA-

AI RESPONSABILI PROTEZIONE CIVILE CENTRI FUNZIONALI E SERV. METEO REGIONI.
VALLE D'AOSTA, PIEMONTE, LOMBARDIA, VENETO, FRIULI VENEZIA GIULIA, ABRUZZO, MOLISE, CAMPANIA, PUGLIA, BASILICATA, CALABRIA, SICILIA E SARDEGNA.
LORO SEDI

ALLE PREFETTURE - UFFICI TERRITORIALI DI GOVERNO DI:
ABRUZZO, MOLISE, PUGLIA, BASILICATA, CALABRIA E SICILIA. LORO SEDI

PER CONOSCENZA ALLE PREFETTURE - UFFICI TERRITORIALI DI GOVERNO DI:
VALLE D'AOSTA, PIEMONTE, LOMBARDIA, VENETO, FRIULI VENEZIA GIULIA, CAMPANIA E SARDEGNA.
LORO SEDI

- **MIN. INTERNO DIPARTIMENTO VV.FF. SOCC. PUB. DIF. CIV.**
  CENTRO OPERATIVO NAZIONALE FAX 064814695 RM

- **MIN. POL. AGR. AL. E FORESTALI**
  CORPO FORESTALE DELLO STATO/ SALA OPERATIVA METEOMONT FAX 06/4745717 RM
- **MIN. INFRASTRUTTURE E TRASPORTI FAX 0644125105**
  FAX 065922737

- **AM/SALA SITUAZIONI TEL. 06/49865066-5823-5824 FAX 06/49864503**
- **CNMCA/SALA OP. TEL. 06/91292664 FAX. 06/91292457**
- **COIDIFESA ROMA FAX 06/46919003**
- **SMD/TLC FAX 06/46912043**

- **COMANDO FORZE DI DIFESA INTERREGIONALE NORD FAX 049/8202083**
- **COMANDO FORZE DI DIFESA INTERREGIONALE SUD comfod2@postacert.difesa.it**

- **ISPRA – S.O. FAX 06/5016682**
- **ENEL - (PROCIV) FAX 06/83052795**
- **TERNA SPA TEL 06/83138282 RM FAX 06/81655294**
- **COM.GEN. CAP.DI PORTO/ SALA OP. FAX 06/5922737 FAX 06/59084793 RM**

- **ENAV OPERAZIONI METEO FAX 06/88318189**
- **ENAV RESP. PIAN. E SVILUP. METEO FAX 06/88318165**
- **UPM ROMA (ENAV) FAX 06/79086459**
- **UPM MILANO (ENAV) FAX 02/70143226**
- **ENAC UFF. SALA CRISI E GESTIONI EVENTI TEL 06/44596475 FAX 06/44596538**

N.° 15001 PROT. DPC/RIA/00146 DEL 03 GENNAIO 2015

OGGETTO: **AVVISO DI CONDIZIONI METEOROLOGICHE AVVERSE**

RIFE/./ **DIRETTIVA PRESIDENTE DEL CONSIGLIO DEI MINISTRI 27-2-2004. "INDIRIZZI OPERATIVI PER LA GESTIONE ORGANIZZATIVA E FUNZIONALE DEL SISTEMA DI ALLERTAMENTO NAZIONALE E REGIONALE PER IL RISCHIO IDROGEOLOGICO E IDRAULICO AI FINI DI PROTEZIONE CIVILE"**.

1. IL CEDIMENTO DEL CAMPO ANTICICLONICO FAVORIRA', DALLA SERATA DI OGGI, L'ARRIVO DI SISTEMI NUVOLOSI DAL NORD-EUROPA, ACCOMPAGNATI DA INTENSA VENTILAZIONE SETTENTRIONALE DAPPRIMA SULLE ZONE ALPINE ED A SEGUIRE SULLE REGIONI DEL CENTRO-SUD.

2. PER QUANTO ESPOSTO NEL BOLLETTINO DI VIGILANZA METEOROLOGICA NAZIONALE DI OGGI, SABATO 03 GENNAIO 2015; SULLA BASE DELLA CONCERTAZIONE SINOTTICA DI OGGI, NELL'AMBITO DEL GRUPPO TECNICO CON IL SERVIZIO METEOROLOGICO DELL'AERONAUTICA MILITARE, I SETTORI METEO DEI CENTRI FUNZIONALI DELLE REGIONI PIEMONTE ED EMILIA-ROMAGNA; PRESO ATTO DEGLI AVVISI DI AVVERSE CONDIZIONI METEO EMESSI DALLE REGIONI VALLE D'AOSTA, PIEMONTE, FRIULI VENEZIA GIULIA, CAMPANIA E SARDEGNA; PRESO ATTO DELLA SEGNALAZIONE METEO EMESSA DALLA REGIONE VENETO; PRESO ATTO DEL BOLLETTINO DI VIGILANZA METEO EMESSO DALLA REGIONE LOMBARDIA; TENUTO CONTO DELL'AVVISO DI AVVERSE CONDIZIONI METEO EMESSO DAL C.N.M.C.A.; SULLA BASE DEI MODELLI E DELLE INFORMAZIONI DISPONIBILI, ALLE ORE 15.00 DI OGGI, SABATO 03 GENNAIO 2015, SI EMETTE IL SEGUENTE:

AVVISO DI CONDIZIONI METEOROLOGICHE AVVERSE

"DALLA SERATA DI OGGI, SABATO 03 GENNAIO 2015, E PER LE SUCCESSIVE 24-36 ORE, SI PREVEDONO VENTI DA FORTI A BURRASCA DAI QUADRANTI SETTENTRIONALI SU VALLE D'AOSTA, PIEMONTE LOMBARDIA, VENETO, FRIULI VENEZIA GIULIA E DA NORD-OVEST SU SARDEGNA E SICILIA.

DAL POMERIGGIO-SERA DI DOMANI, DOMENICA 04 GENNAIO 2015, E PER LE SUCCESSIVE 24-36, SI PREVEDONO VENTI DA FORTI A BURRASCA, CON RAFFICHE FINO A BURRASCA FORTE, SU ABRUZZO, MOLISE, CAMPANIA, PUGLIA, BASILICATA E CALABRIA.

MAREGGIATE LUNGO LE COSTE ESPOSTE."

3. PER LE REGIONI INTERESSATE SI CONFERMANO LE RACCOMANDAZIONI CONTENUTE NELLA DIRETTIVA A RIFERIMENTO.

4. QUESTO DIPARTIMENTO SEGUIRA' L'EVOLVERSI DELLA SITUAZIONE. SI PREGA, QUINDI, DI PORRE ATTENZIONE AI SUCCESSIVI BOLLETTINI DI VIGILANZA EMESSI SUL SITO INTERNET http://www.protezionecivile.gov.it/

5. **AI DIRETTI DESTINATARI DEL PRESENTE MESSAGGIO SI COMUNICA CHE LA RICEVUTA DI TRASMISSIONE DELL'INVIO A MEZZO FAX RAPPRESENTERA', PER QUESTO DIPARTIMENTO, LA CERTIFICAZIONE DELL'AVVENUTA NOTIFICA.**

ROMA, 3 gennaio 2015

IL DIRETTORE DELL'UFFICIO
RISCHI IDROGEOLOGICI ED ANTROPICI
SILVANO MEROI

PRESIDENZA DEL CONSIGLIO DEI MINISTRI
DIPARTIMENTO DELLA PROTEZIONE CIVILE
CENTRO FUNZIONALE CENTRALE – SETTORE METEO

(Allegato al tele n.° **15001** DPC/ RIA/ **00146** DEL 03/01/2015)

Numeri di fax degli **ENTI DELLO STATO** in indirizzo nel tele:

	ENTI	NUMERO FAX	INDIRIZZO
X	CG CARABINIERI - SALA OPERATIVA	06/80982486	
X	DIPARTIMENTO DELLA PUBBLICA SICUREZZA – DIR. CENTR. POLIZIA STRADALE E FERROVIARIA, COMUNICAZIONI E REPARTI SPECIALI – SERVIZIO POLIZIA STRADALE	06/46530434	
X	SALA OPERATIVA - CORPO DI POLIZIA PENITENZIARIA	06/45506392	
X	STRADA DEI PARCHI	06/41592439 RM	06/4111621 - 41592314
X	AISCAT	06/4746968	06/4827163
X	AUTOSTRADE SPA	FAX 06/43634640 FAX 06/43632131 FAX 06/43632191 **SOLO DI DOMENICA E/O FESTIVO FAX : 06/43632131**	RM 06/43632141 **PREANNUNCIARE TELEFONICAMENTE ALLO 06/43632141**
X	COM. TR. ALPINE METEOMONT	Pec : meteomont@postacert.difesa.it e-mail: userv@comalp.esercito.difesa.it	
X	CFS.SVZ- METEOMONT	FAX 06/7219664	RM 06/ 72466253 -270
X	ARDIS	FAX 06/51687416	RM 06/51687379
	AIPO	FAX 0521/797376 FAX 0131/260195	0521/797291 AL 0131/266258 - 254095
X	ANAS	Fax 06/44463421	RM
X	TELECOM	Fax 06/41861507 Fax 06/41860174	
X	VODAFONE	FAX 02/41433644	
X	WIND	FAX 06/83115402 06/83115402 h24	
X	F.S. S.p.A.	06/44102828 06/44102289	RM
X	Dir. Gen. Dighe Infr. Idriche ed Elettriche	06/989532740	06/44442839
X	Poste Italiane - Presidio Protezione e difesa civile	06/98680080	

PRESIDENZA DEL CONSIGLIO DEI MINISTRI
DIPARTIMENTO DELLA PROTEZIONE CIVILE
CENTRO FUNZIONALE CENTRALE – SETTORE METEO

(Allegato al tele n.° **15001** DPC/RIA/**00146** DEL 03/01/2015)

Numeri di fax dei **RESPONSABILI DEI CENTRI FUNZIONALI DECENTRATI** in indirizzo nel tele:

	REGIONE	**RECAPITO FAX**	RECAPITO TEL
X	VALLE D'AOSTA	0165/272291	0165/272650
X	PIEMONTE	011/3181709	011/3168292
	LIGURIA	010/5740983 (=S.M.)	010/6437510
X	LOMBARDIA	02/69901091	
	PROV. AUT. TRENTO	0461/981231 (=S.M.)	
	PROV. AUT. BOLZANO	0471/289271 0471/920043	0471/414763
X	VENETO	041/2794015	
X	FRIULI VENEZIA GIULIA	0432/928681	0432/923333
	EMILIA-ROMAGNA	051/5274352 051/6497501 (=S.M./P.C.)	
	TOSCANA	050/915318 055/4483092 – 055/4622740	
	UMBRIA	0742/329301	0742/630711 – 3357757395 (rep.)
	MARCHE	071/8067709	071/8067745
	LAZIO	06/44702876	
X	ABRUZZO	0862/362848 - 085/691700	0862/314311 - 085/63933
X	SARDEGNA	070/6062398 – 070/272485	
X	CAMPANIA	081/2323851	081/2323111
X	MOLISE	0874/779977	0874/7791
X	BASILICATA	SOSPESO	
X	CALABRIA	0961/531122	0961/531131
X	PUGLIA	080/5802277 – 080/5802278	
X	SICILIA	091/7071937	091/7071999

AGGIORNAMENTO: 31-12-2014

PRESIDENZA DEL CONSIGLIO DEI MINISTRI
DIPARTIMENTO DELLA PROTEZIONE CIVILE
CENTRO FUNZIONALE CENTRALE – SETTORE METEO

(Allegato al tele n.° **15001** DPC /RIA/**00146** DEL 03/01/2015)

Numeri di fax degli **ENTI REGIONALI DI PROTEZIONE CIVILE** in indirizzo nel tele:

	REGIONE	**RECAPITO FAX**	RECAPITO TEL
X	VALLE D'AOSTA	800238222 (S.OP.)	
X	PIEMONTE	011/740001 – 4325916	011/4321306 335/6998046-33-32
	LIGURIA	010/5485.709 010/5700373	010/5485.990 – 991 - 992 S.OP. 010/5485990-1-2-3
X	LOMBARDIA	02/69901091-02/69777782- 02/67655410-02/67655730- 02/67652853 (TUTTI)	800/061160
	PROV. AUT. TRENTO	0461/492305	
	PROV. AUT. BOLZANO	0471/416059	
X	VENETO	041/2794712 - 5382139 (ENTRAMBI)	800990009 (REP)
X	FRIULI VENEZIA GIULIA	040/3773702 0432/928681 (ENTRAMBI)	
	EMILIA-ROMAGNA	051/5274418 emergenze 051/5274829 051/5274768 entrambi	051/5274200-5274404 COR PROCIV 335/6326953 348/7977560 FUNZ. REPERIBILE
	TOSCANA	055/437 7068 – FAX EME 055/430285	055/32684
	UMBRIA	075/5042732 + 075/5042629 ENTRAMBI	
	MARCHE	071/8062419 – 8064123	
	LAZIO	06/51683596 - 3597 (ENTRAMBI)	803555 06/51686410 06/98012327
X	ABRUZZO	0862/313060	0862/3631 - 363282
X	SARDEGNA	070/6064865 070/6066781	
X	CAMPANIA	081/2323860	
X	MOLISE	0874/311872 0874/424407	0874/3141
X	BASILICATA	0971/668519	335/7555950
X	CALABRIA	0961/368871-81 0961/7673310 – 7673311	0961/768111 0961/7673 800222211
X	PUGLIA	080/5372310 - 080/5802272	
X	SICILIA	091/7074796	800458787

AGGIORNAMENTO: LDP 23-05-2012

PRESIDENZA DEL CONSIGLIO DEI MINISTRI
DIPARTIMENTO DELLA PROTEZIONE CIVILE
CENTRO FUNZIONALE CENTRALE –SETTORE METEO

(Allegato al tele n.° **15001** DPC/RIA/ **00146** DEL 03/01/2015)

Numeri di fax dei **SERVIZI METEO REGIONALI E CENTRI DI COMPETENZA** in indirizzo nel tele:

	ENTI	**FAX**	TELEFONO
X	PIEMONTE	011/3181709	011/196819-68-71
	CMIRL LIGURIA CIMA – SAVONA	010/5740983 019/23027240/259	010/5305934 centralino 010/5958165 uff. meteo 3484452703 rep. meteo
X	ARPA LOMBARDIA	02/69666248	02/67655595 Referente 02/67652471
X	CENTRO GEOF. PREALPINO	0332/237143	VA 0332/235491
	SERV. METEO- TRENTINO	0461/ 238305	0461/494877/ 1
X	ARPAV VENETO Servizio Meteorologico Regionale	049/9925502 PD	PD 049/9998111(REP) 049/9998128 SALA OP.
X	CENTRO PREVISIONI E SEGNALAZIONI MAREE VENEZIA	041/2748580 041/5210378	041/2748787
X	ARPA – OSMER FRIULI VENEZIA GIULIA	0432/934100	0432/934111 REP 348-2478240
	CF EMILIA-ROMAGNA	051/6497501 051/5274352 (entrambi)	SALA OP. 051/6497606
	LAMMA TOSCANA	055-4483092 055-444083 (preannunciare telefonicamente)	055-448301
X	CF CALABRIA	0961-531122	
X	CF CAMPANIA	081-2323851	
X	ARPAS – SARDEGNA	079/262681	SS 079/258600

AGGIORNAMENTO: PIE 12-05-2014

PRESIDENZA DEL CONSIGLIO DEI MINISTRI
DIPARTIMENTO DELLA PROTEZIONE CIVILE

Qualifica di Precedenza		Classifica di Segretezza			Spazio Riservato al Centro Trasmissioni						
Ordinario	Urgente	Non Classificato	Riservato	Segreto	Ora di Ricezione	Ora di Trasmissione	Sistema di trasmissione				Note dell'operatore
							Telex	Fono	Corr.	FAX	

DA: DIPARTIMENTO PROTEZIONE CIVILE – VIA ULPIANO, 11 00193 ROMA-

<u>AI RESPONSABILI PROTEZIONE CIVILE CENTRI FUNZIONALI E SERV. METEO REGIONI</u>.
ABRUZZO, MOLISE, CAMPANIA, PUGLIA, BASILICATA, CALABRIA E SICILIA.
LORO SEDI

<u>ALLE PREFETTURE - UFFICI TERRITORIALI DI GOVERNO DI:</u>
ABRUZZO, MOLISE, PUGLIA, BASILICATA, CALABRIA E SICILIA. LORO SEDI

<u>PER CONOSCENZA ALLE PREFETTURE - UFFICI TERRITORIALI DI GOVERNO DI:</u>
CAMPANIA.
LORO SEDI

- MIN. INTERNO DIPARTIMENTO VV.FF. SOCC. PUB. DIF. CIV.
CENTRO OPERATIVO NAZIONALE FAX 064814695 RM

- MIN. POL. AGR. AL. E FORESTALI
CORPO FORESTALE DELLO STATO/ SALA OPERATIVA METEOMONT FAX 06/4745717 RM
- MIN. INFRASTRUTTURE E TRASPORTI FAX 0644125105
FAX 065922737

- AM/SALA SITUAZIONI TEL. 06/49865066-5823-5824 FAX 06/49864503
- CNMCA/SALA OP. TEL. 06/91292664 FAX. 06/91292457
- COIDIFESA ROMA FAX 06/46919003
- SMD/TLC FAX 06/46912043

- COMANDO FORZE DI DIFESA INTERREGIONALE NORD FAX 049/8202083
- COMANDO FORZE DI DIFESA INTERREGIONALE SUD comfod2@postacert.difesa.it

- ISPRA – S.O. FAX 06/5016682
- ENEL - (PROCIV) FAX 06/83052795
- TERNA SPA TEL 06/83138282 RM FAX 06/81655294
- COM.GEN. CAP.DI PORTO/ SALA OP. FAX 06/5922737 FAX 06/59084793 RM

- ENAV OPERAZIONI METEO FAX 06/88318189
- ENAV RESP. PIAN. E SVILUP. METEO FAX 06/88318165
- UPM ROMA (ENAV) FAX 06/79086459
- UPM MILANO (ENAV) FAX 02/70143226
- ENAC UFF. SALA CRISI E GESTIONI EVENTI TEL 06/44596475 FAX 06/44596538

N.° 15002 PROT. DPC/RIA/ 784 DEL 11 GENNAIO 2015

OGGETTO: **AVVISO DI CONDIZIONI METEOROLOGICHE AVVERSE**

RIFE/./ **DIRETTIVA PRESIDENTE DEL CONSIGLIO DEI MINISTRI 27-2-2004. "INDIRIZZI OPERATIVI PER LA GESTIONE ORGANIZZATIVA E FUNZIONALE DEL SISTEMA DI ALLERTAMENTO NAZIONALE E REGIONALE PER IL RISCHIO IDROGEOLOGICO E IDRAULICO AI FINI DI PROTEZIONE CIVILE"**.

1. IL PASSAGGIO DI UNA PERTURBAZIONE ATLANTICA SULL'ITALIA DETERMINERA' UNA FASE DI MALTEMPO, CARATTERIZZATA PRINCIPALMENTE DA UN RINFORZO DELLA VENTILAZIONE NEI BASSI STRATI ASSOCIATA AD UNA DIMINUZIONE DELLE TEMPERATURE.

2. PER QUANTO ESPOSTO NEL BOLLETTINO DI VIGILANZA METEOROLOGICA NAZIONALE DI OGGI, DOMENICA 11 GENNAIO 2015; SULLA BASE DELLA CONCERTAZIONE SINOTTICA DI OGGI, NELL'AMBITO DEL GRUPPO TECNICO CON IL SERVIZIO METEOROLOGICO DELL'AERONAUTICA MILITARE E I SETTORI METEO DEI CENTRI FUNZIONALI DELLE REGIONI PIEMONTE ED EMILIA-ROMAGNA; PRESO ATTO DELL'AVVISO DI AVVERSE CONDIZIONI METEO EMESSO DALLA REGIONE CAMPANIA; TENUTO CONTO DELL'AVVISO DI AVVERSE CONDIZIONI METEO EMESSO DAL C.N.M.C.A.; SULLA BASE DEI MODELLI E DELLE INFORMAZIONI DISPONIBILI, ALLE ORE 12.30 DI OGGI, DOMENICA 11 GENNAIO 2015, SI EMETTE IL SEGUENTE:

AVVISO DI CONDIZIONI METEOROLOGICHE AVVERSE

"DAL POMERIGGIO DI OGGI, DOMENICA 11 GENNAIO 2015, E PER LE SUCCESSIVE 18-24 ORE, SI PREVEDONO VENTI FORTI DAI QUADRANTI SETTENTRIONALI, CON RAFFICHE DI BURRASCA, SU ABRUZZO, MOLISE, CAMPANIA, PUGLIA, BASILICATA, CALABRIA E SICILIA. MAREGGIATE LUNGO LE COSTE ESPOSTE."

3. PER LE REGIONI INTERESSATE SI CONFERMANO LE RACCOMANDAZIONI CONTENUTE NELLA DIRETTIVA A RIFERIMENTO.

4. QUESTO DIPARTIMENTO SEGUIRA' L'EVOLVERSI DELLA SITUAZIONE. SI PREGA, QUINDI, DI PORRE ATTENZIONE AI SUCCESSIVI BOLLETTINI DI VIGILANZA EMESSI SUL SITO INTERNET http://www.protezionecivile.gov.it/

5. **AI DIRETTI DESTINATARI DEL PRESENTE MESSAGGIO SI COMUNICA CHE LA RICEVUTA DI TRASMISSIONE DELL'INVIO A MEZZO FAX RAPPRESENTERA', PER QUESTO DIPARTIMENTO, LA CERTIFICAZIONE DELL'AVVENUTA NOTIFICA.**

ROMA, 11 gennaio 2015

IL DIRETTORE DELL'UFFICIO
RISCHI IDROGEOLOGICI ED ANTROPICI
SILVANO MEROI

PRESIDENZA DEL CONSIGLIO DEI MINISTRI
DIPARTIMENTO DELLA PROTEZIONE CIVILE
CENTRO FUNZIONALE CENTRALE – SETTORE METEO

(Allegato al tele n.° **15002** DPC/ RIA/ **784** DEL 11/01/2015)

Numeri di fax degli **ENTI DELLO STATO** in indirizzo nel tele:

	ENTI	NUMERO FAX	INDIRIZZO
X	CG CARABINIERI - SALA OPERATIVA	06/80982486	
X	DIPARTIMENTO DELLA PUBBLICA SICUREZZA – DIR. CENTR. POLIZIA STRADALE E FERROVIARIA, COMUNICAZIONI E REPARTI SPECIALI – SERVIZIO POLIZIA STRADALE	06/46530434	
X	SALA OPERATIVA - CORPO DI POLIZIA PENITENZIARIA	06/45506392	
X	STRADA DEI PARCHI	06/41592439 RM	06/4111621 - 41592314
X	AISCAT	06/4746968	06/4827163
X	AUTOSTRADE SPA	FAX 06/43634640 FAX 06/43632131 FAX 06/43632191 **SOLO DI DOMENICA E/O FESTIVO FAX : 06/43632131**	RM 06/43632141 **PREANNUNCIARE TELEFONICAMENTE ALLO 06/43632141**
	COM. TR. ALPINE METEOMONT	Pec : meteomont@postacert.difesa.it e-mail: userv@comalp.esercito.difesa.it	
X	CFS.SVZ- METEOMONT	FAX 06/7219664	RM 06/ 72466253 -270
	ARDIS	FAX 06/51687416	RM 06/51687379
	AIPO	FAX 0521/797376 FAX 0131/260195	0521/797291 AL 0131/266258 - 254095
X	ANAS	Fax 06/44463421	RM
X	TELECOM	Fax 06/41861507 Fax 06/41860174	
X	VODAFONE	FAX 02/41433644	
X	WIND	FAX 06/83115402 06/83115402 h24	
X	F.S. S.p.A.	06/44102828 06/44102289	RM
X	Dir. Gen. Dighe Infr. Idriche ed Elettriche	06/989532740	06/44442839
X	Poste Italiane - Presidio Protezione e difesa civile	06/98680080	

PRESIDENZA DEL CONSIGLIO DEI MINISTRI
DIPARTIMENTO DELLA PROTEZIONE CIVILE
CENTRO FUNZIONALE CENTRALE – SETTORE METEO

(Allegato al tele n.° **15002** DPC/RIA/ **784** DEL 11/01/2015)

Numeri di fax dei **RESPONSABILI DEI CENTRI FUNZIONALI DECENTRATI** in indirizzo nel tele:

	REGIONE	**RECAPITO FAX**	RECAPITO TEL
	VALLE D'AOSTA	0165/272291	0165/272650
	PIEMONTE	011/3181709	011/3168292
	LIGURIA	010/5740983 (=S.M.)	010/6437510
	LOMBARDIA	02/69901091	
	PROV. AUT. TRENTO	0461/981231 (=S.M.)	
	PROV. AUT. BOLZANO	0471/289271 0471/920043	0471/414763
	VENETO	041/2794015	
	FRIULI VENEZIA GIULIA	0432/928681	0432/923333
	EMILIA-ROMAGNA	051/5274352 051/6497501 (=S.M./P.C.)	
	TOSCANA	050/915318 055/4483092 – 055/4622740	
	UMBRIA	0742/329301	0742/630711 – 3357757395 (rep.)
	MARCHE	071/8067709	071/8067745
	LAZIO	06/44702876	
X	ABRUZZO	0862/362848 - 085/691700	0862/314311 - 085/63933
	SARDEGNA	070/6062398 – 070/272485	
X	CAMPANIA	081/2323851	081/2323111
X	MOLISE	0874/779977	0874/7791
X	BASILICATA	SOSPESO	
X	CALABRIA	0961/531122	0961/531131
X	PUGLIA	080/5802277 – 080/5802278	
X	SICILIA	091/7071937	091/7071999

AGGIORNAMENTO: 31-12-2014

PRESIDENZA DEL CONSIGLIO DEI MINISTRI
DIPARTIMENTO DELLA PROTEZIONE CIVILE
CENTRO FUNZIONALE CENTRALE – SETTORE METEO

(Allegato al tele n.° **15002** DPC /RIA/ **784** DEL 11/01/2015)

Numeri di fax degli **ENTI REGIONALI DI PROTEZIONE CIVILE** in indirizzo nel tele:

	REGIONE	**RECAPITO FAX**	RECAPITO TEL
	VALLE D'AOSTA	800238222 (S.OP.)	
	PIEMONTE	011/740001 – 4325916	011/4321306 335/6998046-33-32
	LIGURIA	010/5485.709 010/5700373	010/5485.990 – 991 - 992 S.OP. 010/5485990-1-2-3
	LOMBARDIA	02/69901091-02/69777782- 02/67655410-02/67655730- 02/67652853 (TUTTI)	800/061160
	PROV. AUT. TRENTO	0461/492305	
	PROV. AUT. BOLZANO	0471/416059	
	VENETO	041/2794712 - 5382139 (ENTRAMBI)	800990009 (REP)
	FRIULI VENEZIA GIULIA	040/3773702 0432/928681 (ENTRAMBI)	
	EMILIA-ROMAGNA	051/5274418 emergenze 051/5274829 051/5274768 entrambi	051/5274200-5274404 COR PROCIV 335/6326953 348/7977560 FUNZ. REPERIBILE
	TOSCANA	055/437 7068 – FAX EME 055/430285	055/32684
	UMBRIA	075/5042732 + 075/5042629 ENTRAMBI	
	MARCHE	071/8062419 – 8064123	
	LAZIO	06/51683596 - 3597 (ENTRAMBI)	803555 06/51686410 06/98012327
X	ABRUZZO	0862/313060	0862/3631 - 363282
	SARDEGNA	070/6064865 070/6066781	
X	CAMPANIA	081/2323860	
X	MOLISE	0874/311872 0874/424407	0874/3141
X	BASILICATA	0971/668519	335/7555950
X	CALABRIA	0961/368871-81 0961/7673310 – 7673311	0961/768111 0961/7673 800222211
X	PUGLIA	080/5372310 - 080/5802272	
X	SICILIA	091/7074796	800458787

AGGIORNAMENTO: LDP 23-05-2012

PRESIDENZA DEL CONSIGLIO DEI MINISTRI
DIPARTIMENTO DELLA PROTEZIONE CIVILE
CENTRO FUNZIONALE CENTRALE –SETTORE METEO

(Allegato al tele n.° **15002** DPC/RIA/ **784** DEL 11/01/2015)

Numeri di fax dei **SERVIZI METEO REGIONALI E CENTRI DI COMPETENZA** in indirizzo nel tele:

	ENTI	**FAX**	TELEFONO
	PIEMONTE	011/3181709	011/196819-68-71
	CMIRL LIGURIA CIMA – SAVONA	010/5740983 019/23027240/259	010/5305934 centralino 010/5958165 uff. meteo 3484452703 rep. meteo
	ARPA LOMBARDIA	02/69666248	02/67655595 Referente 02/67652471
	CENTRO GEOF. PREALPINO	0332/237143	VA 0332/235491
	SERV. METEO- TRENTINO	0461/ 238305	0461/494877/ 1
	ARPAV VENETO Servizio Meteorologico Regionale	049/9925502 PD	PD 049/9998111(REP) 049/9998128 SALA OP.
	CENTRO PREVISIONI E SEGNALAZIONI MAREE VENEZIA	041/2748580 041/5210378	041/2748787
	ARPA – OSMER FRIULI VENEZIA GIULIA	0432/934100	0432/934111 REP 348-2478240
	CF EMILIA-ROMAGNA	051/6497501 051/5274352 (entrambi)	SALA OP. 051/6497606
	LAMMA TOSCANA	055-4483092 055-444083 (preannunciare telefonicamente)	055-448301
X	CF CALABRIA	0961-531122	
X	CF CAMPANIA	081-2323851	
	ARPAS – SARDEGNA	079/262681	SS 079/258600

AGGIORNAMENTO: PIE 12-05-2014

PRESIDENZA DEL CONSIGLIO DEI MINISTRI
DIPARTIMENTO DELLA PROTEZIONE CIVILE

Qualifica di Precedenza		Classifica di Segretezza			Spazio Riservato al Centro Trasmissioni						
Ordinario	Urgente	Non Classificato	Riservato	Segreto	Ora di Ricezione	Ora di Trasmissione	Sistema di trasmissione				Note dell'operatore
							Telex	Fono	Corr.	FAX	

DA: DIPARTIMENTO PROTEZIONE CIVILE – VIA ULPIANO, 11 00193 ROMA-

<u>AI RESPONSABILI PROTEZIONE CIVILE CENTRI FUNZIONALI E SERV. METEO REGIONI</u>.
EMILIA ROMAGNA, LOMBARDIA, PROVINCIA AUTONOMA DI TRENTO, VENETO.
LORO SEDI

<u>ALLE PREFETTURE - UFFICI TERRITORIALI DI GOVERNO DI:</u>
LORO SEDI

<u>PER CONOSCENZA ALLE PREFETTURE - UFFICI TERRITORIALI DI GOVERNO DI:</u>
EMILIA ROMAGNA ,LOMBARDIA, PROVINCIA AUTONOMA DI TRENTO, VENETO.
LORO SEDI

- MIN. INTERNO DIPARTIMENTO VV.FF. SOCC. PUB. DIF. CIV.
CENTRO OPERATIVO NAZIONALE FAX 064814695 RM

- MIN. POL. AGR. AL. E FORESTALI
CORPO FORESTALE DELLO STATO/ SALA OPERATIVA METEOMONT FAX 06/4745717 RM
- MIN. INFRASTRUTTURE E TRASPORTI FAX 0644125105
FAX 065922737

- AM/SALA SITUAZIONI TEL. 06/49865066-5823-5824 FAX 06/49864503
- CNMCA/SALA OP. TEL. 06/91292664 FAX. 06/91292457
- COIDIFESA ROMA FAX 06/46919003
- SMD/TLC FAX 06/46912043

- COMANDO FORZE DI DIFESA INTERREGIONALE NORD FAX 049/8202083
- COMANDO FORZE DI DIFESA INTERREGIONALE SUD comfod2@postacert.difesa.it

- ISPRA – S.O. FAX 06/5016682
- ENEL - (PROCIV) FAX 06/83052795
- TERNA SPA TEL 06/83138282 RM FAX 06/81655294
- COM.GEN. CAP.DI PORTO/ SALA OP. FAX 06/5922737 FAX 06/59084793 RM

- ENAV OPERAZIONI METEO FAX 06/88318189
- ENAV RESP. PIAN. E SVILUP. METEO FAX 06/88318165
- UPM ROMA (ENAV) FAX 06/79086459
- UPM MILANO (ENAV) FAX 02/70143226
- ENAC UFF. SALA CRISI E GESTIONI EVENTI TEL 06/44596475 FAX 06/44596538

N.° 15003 PROT. DPC/RIA/ 1736 DEL 15 GENNAIO 2015

OGGETTO: **AVVISO DI CONDIZIONI METEOROLOGICHE AVVERSE**

RIFE/./ **DIRETTIVA PRESIDENTE DEL CONSIGLIO DEI MINISTRI 27-2-2004. "INDIRIZZI OPERATIVI PER LA GESTIONE ORGANIZZATIVA E FUNZIONALE DEL SISTEMA DI ALLERTAMENTO NAZIONALE E REGIONALE PER IL RISCHIO IDROGEOLOGICO E IDRAULICO AI FINI DI PROTEZIONE CIVILE"**.

1. UN SISTEMA FRONTALE ATLANTICO TRANSITERA', A PARTIRE DALLA GIORNATA DI DOMANI, SUL NOSTRO SETTENTRIONE, DETERMINANDO DELLE ABBONDANTI NEVICATE SULLE ALPI E DELLE PIOGGE SUL NORD-OVEST.

2. PER QUANTO ESPOSTO NEL BOLLETTINO DI VIGILANZA METEOROLOGICA NAZIONALE DI OGGI, GIOVEDI 15 GENNAIO 2015; SULLA BASE DELLA CONCERTAZIONE SINOTTICA DI OGGI, NELL'AMBITO DEL GRUPPO TECNICO CON IL SERVIZIO METEOROLOGICO DELL'AERONAUTICA MILITARE E I SETTORI METEO DEI CENTRI FUNZIONALI DELLE REGIONI PIEMONTE ED EMILIA-ROMAGNA; PRESO ATTO DEGLI AVVISI DI AVVERSE CONDIZIONI METEO EMESSI DALLE REGIONI LOMBARDIA ED EMILIA-ROMAGNA; PRESO ATTO DEL MESSAGGIO MIRATO EMESSO DALLA PROVINCIA AUTONOMA DI TRENTO E DELLA SEGNALAZIONE METEO EMESSA DALLA REGIONE VENETO; TENUTO CONTO DELL'AVVISO DI AVVERSE CONDIZIONI METEO EMESSO DAL C.N.M.C.A.; SULLA BASE DEI MODELLI E DELLE INFORMAZIONI DISPONIBILI, ALLE ORE 15.30 DI OGGI, GIOVEDI 15 GENNAIO 2015, SI EMETTE IL SEGUENTE:

AVVISO DI CONDIZIONI METEOROLOGICHE AVVERSE

"DALLE PRIME ORE DELLA GIORNATA DI DOMANI, VENERDI' 16 GENNAIO 2015, E PER LE SUCCESSIVE 24-36 ORE SI PREVEDONO NEVICATE MEDIAMENTE AL DI SOPRA DE I 900-1100 METRI CON ACCUMULI AL SUOLO DA MODERATI AD ABBONDANTI SU LOMBARDIA, PROVINCIA AUTONOMA DI TRENTO E VENETO.

DALLA MATTINATA DI DOMANI, VENERDI 16 GENNAIO 2015, E PER LE SUCCESSIVE 24-36 ORE, SI PREVEDONO PRECIPITAZIONI A PREVALENTE CARATTERE DI ROVESCIO O TEMPORALE, SULL'EMILIA-ROMAGNA CENTRO-OCCIDENTALE. I FENOMENI TEMPORALESCHI SARANNO CARATTERIZZATI DA ATTIVITA' ELETTRICA E RAFFICHE DI VENTO."

3. PER LE REGIONI INTERESSATE SI CONFERMANO LE RACCOMANDAZIONI CONTENUTE NELLA DIRETTIVA A RIFERIMENTO.

4. QUESTO DIPARTIMENTO SEGUIRA' L'EVOLVERSI DELLA SITUAZIONE. SI PREGA, QUINDI, DI PORRE ATTENZIONE AI SUCCESSIVI BOLLETTINI DI VIGILANZA EMESSI SUL SITO INTERNET http://www.protezionecivile.gov.it/

5. **AI DIRETTI DESTINATARI DEL PRESENTE MESSAGGIO SI COMUNICA CHE LA RICEVUTA DI TRASMISSIONE DELL'INVIO A MEZZO FAX RAPPRESENTERA', PER QUESTO DIPARTIMENTO, LA CERTIFICAZIONE DELL'AVVENUTA NOTIFICA.**

ROMA, 15 gennaio 2015

IL DIRETTORE DELL'UFFICIO
RISCHI IDROGEOLOGICI ED ANTROPICI
SILVANO MEROI

PRESIDENZA DEL CONSIGLIO DEI MINISTRI
DIPARTIMENTO DELLA PROTEZIONE CIVILE
CENTRO FUNZIONALE CENTRALE – SETTORE METEO

(Allegato al tele n.° **15003** DPC/ RIA/ **1736** DEL 15/01/2015)

Numeri di fax degli **ENTI DELLO STATO** in indirizzo nel tele:

	ENTI	NUMERO FAX	INDIRIZZO
X	CG CARABINIERI - SALA OPERATIVA	06/80982486	
X	DIPARTIMENTO DELLA PUBBLICA SICUREZZA – DIR. CENTR. POLIZIA STRADALE E FERROVIARIA, COMUNICAZIONI E REPARTI SPECIALI – SERVIZIO POLIZIA STRADALE	06/46530434	
X	SALA OPERATIVA - CORPO DI POLIZIA PENITENZIARIA	06/45506392	
X	STRADA DEI PARCHI	06/41592439 RM	06/4111621 - 41592314
X	AISCAT	06/4746968	06/4827163
X	AUTOSTRADE SPA	FAX 06/43634640 FAX 06/43632131 FAX 06/43632191 **SOLO DI DOMENICA E/O FESTIVO FAX : 06/43632131**	RM 06/43632141 **PREANNUNCIARE TELEFONICAMENTE ALLO 06/43632141**
	COM. TR. ALPINE METEOMONT	Pec : meteomont@postacert.difesa.it e-mail: userv@comalp.esercito.difesa.it	
X	CFS.SVZ- METEOMONT	FAX 06/7219664	RM 06/ 72466253 -270
	ARDIS	FAX 06/51687416	RM 06/51687379
	AIPO	FAX 0521/797376 FAX 0131/260195	0521/797291 AL 0131/266258 - 254095
X	ANAS	Fax 06/44463421	RM
X	TELECOM	Fax 06/41861507 Fax 06/41860174	
X	VODAFONE	FAX 02/41433644	
X	WIND	FAX 06/83115402 06/83115402 h24	
X	F.S. S.p.A.	06/44102828 06/44102289	RM
X	Dir. Gen. Dighe Infr. Idriche ed Elettriche	06/989532740	06/44442839
X	Poste Italiane - Presidio Protezione e difesa civile	06/98680080	

PRESIDENZA DEL CONSIGLIO DEI MINISTRI
DIPARTIMENTO DELLA PROTEZIONE CIVILE
CENTRO FUNZIONALE CENTRALE – SETTORE METEO

(Allegato al tele n.° **15003** DPC/RIA/ **1736** DEL 15/01/2015)

Numeri di fax dei **RESPONSABILI DEI CENTRI FUNZIONALI DECENTRATI** in indirizzo nel tele:

	REGIONE	**RECAPITO FAX**	RECAPITO TEL
	VALLE D'AOSTA	0165/272291	0165/272650
	PIEMONTE	011/3181709	011/3168292
	LIGURIA	010/5740983 (=S.M.)	010/6437510
X	LOMBARDIA	02/69901091	
X	PROV. AUT. TRENTO	0461/981231 (=S.M.)	
	PROV. AUT. BOLZANO	0471/289271 0471/920043	0471/414763
X	VENETO	041/2794015	
	FRIULI VENEZIA GIULIA	0432/928681	0432/923333
X	EMILIA-ROMAGNA	051/5274352 051/6497501 (=S.M./P.C.)	
	TOSCANA	050/915318 055/4483092 – 055/4622740	
	UMBRIA	0742/329301	0742/630711 – 3357757395 (rep.)
	MARCHE	071/8067709	071/8067745
	LAZIO	06/44702876	
	ABRUZZO	0862/362848 - 085/691700	0862/314311 - 085/63933
	SARDEGNA	070/6062398 – 070/272485	
	CAMPANIA	081/2323851	081/2323111
	MOLISE	0874/779977	0874/7791
	BASILICATA	SOSPESO	
	CALABRIA	0961/531122	0961/531131
	PUGLIA	080/5802277 – 080/5802278	
	SICILIA	091/7071937	091/7071999

AGGIORNAMENTO: 31-12-2014

PRESIDENZA DEL CONSIGLIO DEI MINISTRI
DIPARTIMENTO DELLA PROTEZIONE CIVILE
CENTRO FUNZIONALE CENTRALE – SETTORE METEO

(Allegato al tele n.° **15003** DPC /RIA/ **1736** DEL 15/01/2015)

Numeri di fax degli **ENTI REGIONALI DI PROTEZIONE CIVILE** in indirizzo nel tele:

	REGIONE	**RECAPITO FAX**	RECAPITO TEL
	VALLE D'AOSTA	800238222 (S.OP.)	
	PIEMONTE	011/740001 – 4325916	011/4321306 335/6998046-33-32
	LIGURIA	010/5485.709 010/5700373	010/5485.990 – 991 - 992 S.OP. 010/5485990-1-2-3
X	LOMBARDIA	02/69901091-02/69777782- 02/67655410-02/67655730- 02/67652853 (TUTTI)	800/061160
X	PROV. AUT. TRENTO	0461/492305	
	PROV. AUT. BOLZANO	0471/416059	
X	VENETO	041/2794712 - 5382139 (ENTRAMBI)	800990009 (REP)
	FRIULI VENEZIA GIULIA	040/3773702 0432/928681 (ENTRAMBI)	
X	EMILIA-ROMAGNA	051/5274418 emergenze 051/5274829 051/5274768 entrambi	051/5274200-5274404 COR PROCIV 335/6326953 348/7977560 FUNZ. REPERIBILE
	TOSCANA	055/437 7068 – FAX EME 055/430285	055/32684
	UMBRIA	075/5042732 + 075/5042629 ENTRAMBI	
	MARCHE	071/8062419 – 8064123	
	LAZIO	06/51683596 - 3597 (ENTRAMBI)	803555 06/51686410 06/98012327
	ABRUZZO	0862/313060	0862/3631 - 363282
	SARDEGNA	070/6064865 070/6066781	
	CAMPANIA	081/2323860	
	MOLISE	0874/311872 0874/424407	0874/3141
	BASILICATA	0971/668519	335/7555950
	CALABRIA	0961/368871-81 0961/7673310 – 7673311	0961/768111 0961/7673 800222211
	PUGLIA	080/5372310 - 080/5802272	
	SICILIA	091/7074796	800458787

AGGIORNAMENTO: LDP 23-05-2012

PRESIDENZA DEL CONSIGLIO DEI MINISTRI
DIPARTIMENTO DELLA PROTEZIONE CIVILE
CENTRO FUNZIONALE CENTRALE –SETTORE METEO

(Allegato al tele n.° **15003** DPC/RIA/ **1736** DEL 15/01/2015)

Numeri di fax dei **SERVIZI METEO REGIONALI E CENTRI DI COMPETENZA** in indirizzo nel tele:

	ENTI	**FAX**	TELEFONO
	PIEMONTE	011/3181709	011/196819-68-71
	CMIRL LIGURIA CIMA – SAVONA	010/5740983 019/23027240/259	010/5305934 centralino 010/5958165 uff. meteo 3484452703 rep. meteo
X	ARPA LOMBARDIA	02/69666248	02/67655595 Referente 02/67652471
X	CENTRO GEOF. PREALPINO	0332/237143	VA 0332/235491
	SERV. METEO- TRENTINO	0461/ 238305	0461/494877/ 1
X	ARPAV VENETO Servizio Meteorologico Regionale	049/9925502 PD	PD 049/9998111(REP) 049/9998128 SALA OP.
X	CENTRO PREVISIONI E SEGNALAZIONI MAREE VENEZIA	041/2748580 041/5210378	041/2748787
	ARPA – OSMER FRIULI VENEZIA GIULIA	0432/934100	0432/934111 REP 348-2478240
X	CF EMILIA-ROMAGNA	051/6497501 051/5274352 (entrambi)	SALA OP. 051/6497606
	LAMMA TOSCANA	055-4483092 055-444083 (preannunciare telefonicamente)	055-448301
	CF CALABRIA	0961-531122	
	CF CAMPANIA	081-2323851	
	ARPAS – SARDEGNA	079/262681	SS 079/258600

AGGIORNAMENTO: PIE 12-05-2014

PRESIDENZA DEL CONSIGLIO DEI MINISTRI
DIPARTIMENTO DELLA PROTEZIONE CIVILE

Qualifica di Precedenza		Classifica di Segretezza			Spazio Riservato al Centro Trasmissioni						
Ordinario	Urgente	Non Classificato	Riservato	Segreto	Ora di Ricezione	Ora di Trasmissione	Sistema di trasmissione				Note dell'operatore
							Telex	Fono	Corr.	FAX	

DA: DIPARTIMENTO PROTEZIONE CIVILE – VIA ULPIANO, 11 00193 ROMA-

<u>AI RESPONSABILI PROTEZIONE CIVILE CENTRI FUNZIONALI E SERV. METEO REGIONI</u>.
FRIULI VENEZIA GIULIA.

LORO SEDI

<u>ALLE PREFETTURE - UFFICI TERRITORIALI DI GOVERNO DI:</u>

LORO SEDI

<u>PER CONOSCENZA ALLE PREFETTURE - UFFICI TERRITORIALI DI GOVERNO DI:</u>
FRIULI VENEZIA GIULIA.

LORO SEDI

- MIN. INTERNO DIPARTIMENTO VV.FF. SOCC. PUB. DIF. CIV.
CENTRO OPERATIVO NAZIONALE FAX 064814695 RM

- MIN. POL. AGR. AL. E FORESTALI
CORPO FORESTALE DELLO STATO/ SALA OPERATIVA METEOMONT FAX 06/4745717 RM
- MIN. INFRASTRUTTURE E TRASPORTI FAX 0644125105
FAX 065922737

- AM/SALA SITUAZIONI TEL. 06/49865066-5823-5824 FAX 06/49864503
- CNMCA/SALA OP. TEL. 06/91292664 FAX. 06/91292457
- COIDIFESA ROMA FAX 06/46919003
- SMD/TLC FAX 06/46912043

- COMANDO FORZE DI DIFESA INTERREGIONALE NORD FAX 049/8202083
- COMANDO FORZE DI DIFESA INTERREGIONALE SUD comfod2@postacert.difesa.it

- ISPRA – S.O. FAX 06/5016682
- ENEL - (PROCIV) FAX 06/83052795
- TERNA SPA TEL 06/83138282 RM FAX 06/81655294
- COM.GEN. CAP.DI PORTO/ SALA OP. FAX 06/5922737 FAX 06/59084793 RM

- ENAV OPERAZIONI METEO FAX 06/88318189
- ENAV RESP. PIAN. E SVILUP. METEO FAX 06/88318165
- UPM ROMA (ENAV) FAX 06/79086459
- UPM MILANO (ENAV) FAX 02/70143226
- ENAC UFF. SALA CRISI E GESTIONI EVENTI TEL 06/44596475 FAX 06/44596538

N.° 15004 PROT. DPC/RIA/ 2009 DEL 16 GENNAIO 2015

OGGETTO: **AVVISO DI CONDIZIONI METEOROLOGICHE AVVERSE**
ESTENSIONE E SEGUITO: N.° 15003 PROT. DPC/RIA/1736 DEL 15 GENNAIO 2015

RIFE/./ **DIRETTIVA PRESIDENTE DEL CONSIGLIO DEI MINISTRI 27-2-2004. "INDIRIZZI OPERATIVI PER LA GESTIONE ORGANIZZATIVA E FUNZIONALE DEL SISTEMA DI ALLERTAMENTO NAZIONALE E REGIONALE PER IL RISCHIO IDROGEOLOGICO E IDRAULICO AI FINI DI PROTEZIONE CIVILE"**.

1. UNA VASTA SACCATURA DI ORIGINE ATLANTICA CONVOGLIA SOSTENUTE CORRENTI DAI QUADRANTI MERIDIONALI AD APPORTARE DIFFUSE ED ABBONDANTI PRECIPITAZIONI SULLE REGIONI SETTENTRIONALI ITALIANE, PARTICOLARMENTE A RIDOSSO DEI RILIEVI, CON CONSEGUENTI ABBONDANTI NEVICATE SULLE ZONE ALPINE E PREALPINE.

2. PER QUANTO ESPOSTO NEL BOLLETTINO DI VIGILANZA METEOROLOGICA NAZIONALE DI OGGI, VENERDI 16 GENNAIO 2015; SULLA BASE DELLA CONCERTAZIONE SINOTTICA DI OGGI, NELL'AMBITO DEL GRUPPO TECNICO CON IL SERVIZIO METEOROLOGICO DELL'AERONAUTICA MILITARE E I SETTORI METEO DEI CENTRI FUNZIONALI DELLE REGIONI PIEMONTE ED EMILIA-ROMAGNA; PRESO ATTO DELL'AVVISO METEOROLOGICO EMESSO DALLA REGIONE FRIULI VENEZIA GIULIA; SULLA BASE DEI MODELLI E DELLE INFORMAZIONI DISPONIBILI, ALLE ORE 15.30 DI OGGI, VENERDI 16 GENNAIO 2015, SI EMETTE IL SEGUENTE:

AVVISO DI CONDIZIONI METEOROLOGICHE AVVERSE

"DALLE PRIME ORE DELLA GIORNATA DI DOMANI, SABATO 17 GENNAIO 2015, E PER LE SUCCESSIVE 18-24 ORE SI PREVEDONO PRECIPITAZIONI DIFFUSE E PERSISTENTI, ANCHE A CARATTERE DI ROVESCIO O TEMPORALE, SUL FRIULI VENEZIA GIULIA; IL LIMITE DELLE NEVICATE SI ASSESTERA' INIZIALMENTE AL DI SOPRA DEI 1200-1400 METRI SULLE ALPI E DEI 1400-1700 METRI SULLE PREALPI, IN CALO DALLA SERATA DI SABATO FINO AGLI 800-1000 METRI, CON ACCUMULI AL SUOLO GENERALMENTE ABBONDANTI."

3. PER LE REGIONI INTERESSATE SI CONFERMANO LE RACCOMANDAZIONI CONTENUTE NELLA DIRETTIVA A RIFERIMENTO.

4. QUESTO DIPARTIMENTO SEGUIRA' L'EVOLVERSI DELLA SITUAZIONE. SI PREGA, QUINDI, DI PORRE ATTENZIONE AI SUCCESSIVI BOLLETTINI DI VIGILANZA EMESSI SUL SITO INTERNET http://www.protezionecivile.gov.it/

5. **AI DIRETTI DESTINATARI DEL PRESENTE MESSAGGIO SI COMUNICA CHE LA RICEVUTA DI TRASMISSIONE DELL'INVIO A MEZZO FAX RAPPRESENTERA', PER QUESTO DIPARTIMENTO, LA CERTIFICAZIONE DELL'AVVENUTA NOTIFICA.**

ROMA, 16 gennaio 2015

IL DIRETTORE DELL'UFFICIO
RISCHI IDROGEOLOGICI ED ANTROPICI
SILVANO MEROI

PRESIDENZA DEL CONSIGLIO DEI MINISTRI

DIPARTIMENTO DELLA PROTEZIONE CIVILE

CENTRO FUNZIONALE CENTRALE – SETTORE METEO

(Allegato al tele n.Á**15004** DPC/ RIA/ **2009** DEL 16/01/2015)

Numeri di fax degli **ENTI DELLO STATO** in indirizzo nel tele:

	ENTI	**NUMERO FAX**	**INDIRIZZO**
X	CG CARABINIERI - SALA OPERATIVA	06/80982486	
X	DIPARTIMENTO DELLA PUBBLICA SICUREZZA ï DIR. CENTR. POLIZIA STRADALE E FERROVIARIA, COMUNICAZIONI E REPARTI SPECIALI ï SERVIZIO POLIZIA STRADALE	06/46530434	
X	SALA OPERATIVA - CORPO DI POLIZIA PENITENZIARIA	06/45506392	
	STRADA DEI PARCHI	06/41592439 RM	06/4111621 - 41592314
X	AISCAT	06/4746968	06/4827163
X	AUTOSTRADE SPA	FAX 06/43634640 FAX 06/43632131 FAX 06/43632191 **SOLO DI DOMENICA E/O FESTIVO FAX : 06/43632131**	RM 06/43632141 **PREANNUNCIARE TELEFONICAMENTE ALLO 06/43632141**
	COM. TR. ALPINE METEOMONT	Pec : meteomont@postacert.difesa.it e-mail: userv@comalp.esercito.difesa.it	
X	CFS.SVZ- METEOMONT	FAX 06/7219664	RM 06/ 72466253 -270
	ARDIS	FAX 06/51687416	RM 06/51687379
	AIPO	FAX 0521/797376 FAX 0131/260195	0521/797291 AL 0131/266258 - 254095
X	ANAS	Fax 06/44463421	RM
X	TELECOM	Fax 06/41861507 Fax 06/41860174	
X	VODAFONE	FAX 02/41433644	
X	WIND	FAX 06/83115402 06/83115402 h24	
X	F.S. S.p.A.	06/44102828 06/44102289	RM
X	Dir. Gen. Dighe Infr. Idriche ed Elettriche	06/989532740	06/44442839
X	Poste Italiane - Presidio Protezione e difesa civile	06/98680080	

PRESIDENZA DEL CONSIGLIO DEI MINISTRI

DIPARTIMENTO DELLA PROTEZIONE CIVILE

CENTRO FUNZIONALE CENTRALE – SETTORE METEO

(Allegato al tele n.Á **15004** DPC/RIA/ **2009** DEL 16/01/2015)

Numeri di fax dei **RESPONSABILI DEI CENTRI FUNZIONALI DECENTRATI** in indirizzo nel tele:

	REGIONE	**RECAPITO FAX**	RECAPITO TEL
	VALLE D'AOSTA	0165/272291	0165/272650
	PIEMONTE	011/3181709	011/3168292
	LIGURIA	010/5740983 (=S.M.)	010/6437510
	LOMBARDIA	02/69901091	
	PROV. AUT. TRENTO	0461/981231 (=S.M.)	
	PROV. AUT. BOLZANO	0471/289271 0471/920043	0471/414763
	VENETO	041/2794015	
X	FRIULI VENEZIA GIULIA	0432/928681	0432/923333
	EMILIA-ROMAGNA	051/5274352 051/6497501 (=S.M./P.C.)	
	TOSCANA	050/915318 055/4483092 – 055/4622740	
	UMBRIA	0742/329301	0742/630711 – 3357757395 (rep.)
	MARCHE	071/8067709	071/8067745
	LAZIO	06/44702876	
	ABRUZZO	0862/362848 - 085/691700	0862/314311 - 085/63933
	SARDEGNA	070/6062398 – 070/272485	
	CAMPANIA	081/2323851	081/2323111
	MOLISE	0874/779977	0874/7791
	BASILICATA	SOSPESO	
	CALABRIA	0961/531122	0961/531131
	PUGLIA	080/5802277 – 080/5802278	
	SICILIA	091/7071937	091/7071999

AGGIORNAMENTO: 31-12-2014

PRESIDENZA DEL CONSIGLIO DEI MINISTRI

DIPARTIMENTO DELLA PROTEZIONE CIVILE

CENTRO FUNZIONALE CENTRALE – SETTORE METEO

(Allegato al tele n.Á**15004** DPC /RIA/ **2009** DEL 16/01/2015)

Numeri di fax degli **ENTI REGIONALI DI PROTEZIONE CIVILE** in indirizzo nel tele:

	REGIONE	**RECAPITO FAX**	RECAPITO TEL
	VALLE D'AOSTA	800238222 (S.OP.)	
	PIEMONTE	011/740001 – 4325916	011/4321306 335/6998046-33-32
	LIGURIA	010/5485.709 010/5700373	010/5485.990 – 991 - 992 S.OP. 010/5485990-1-2-3
	LOMBARDIA	02/69901091-02/69777782- 02/67655410-02/67655730- 02/67652853 (TUTTI)	800/061160
	PROV. AUT. TRENTO	0461/492305	
	PROV. AUT. BOLZANO	0471/416059	
	VENETO	041/2794712 - 5382139 (ENTRAMBI)	800990009 (REP)
X	FRIULI VENEZIA GIULIA	040/3773702 0432/928681 (ENTRAMBI)	
	EMILIA-ROMAGNA	051/5274418 emergenze 051/5274829 051/5274768 entrambi	051/5274200-5274404 COR PROCIV 335/6326953 348/7977560 FUNZ. REPERIBILE
	TOSCANA	055/437 7068 – FAX EME 055/430285	055/32684
	UMBRIA	075/5042732 + 075/5042629 ENTRAMBI	
	MARCHE	071/8062419 – 8064123	
	LAZIO	06/51683596 - 3597 (ENTRAMBI)	803555 06/51686410 06/98012327
	ABRUZZO	0862/313060	0862/3631 - 363282
	SARDEGNA	070/6064865 070/6066781	
	CAMPANIA	081/2323860	
	MOLISE	0874/311872 0874/424407	0874/3141
	BASILICATA	0971/668519	335/7555950
	CALABRIA	0961/368871-81 0961/7673310 – 7673311	0961/768111 0961/7673 800222211
	PUGLIA	080/5372310 - 080/5802272	
	SICILIA	091/7074796	800458787

AGGIORNAMENTO: LDP 23-05-2012

PRESIDENZA DEL CONSIGLIO DEI MINISTRI
DIPARTIMENTO DELLA PROTEZIONE CIVILE
CENTRO FUNZIONALE CENTRALE –SETTORE METEO

(Allegato al tele n.Á **15004** DPC/RIA/ **2009** DEL 16/01/2015)

Numeri di fax dei **SERVIZI METEO REGIONALI E CENTRI DI COMPETENZA** in indirizzo nel tele:

	ENTI	**FAX**	TELEFONO
	PIEMONTE	011/3181709	011/196819-68-71
	CMIRL LIGURIA CIMA – SAVONA	010/5740983 019/23027240/259	010/5305934 centralino 010/5958165 uff. meteo 3484452703 rep. meteo
	ARPA LOMBARDIA	02/69666248	02/67655595 Referente 02/67652471
	CENTRO GEOF. PREALPINO	0332/237143	VA 0332/235491
	SERV. METEO- TRENTINO	0461/ 238305	0461/494877/ 1
	ARPAV VENETO Servizio Meteorologico Regionale	049/9925502 PD	PD 049/9998111(REP) 049/9998128 SALA OP.
	CENTRO PREVISIONI E SEGNALAZIONI MAREE VENEZIA	041/2748580 041/5210378	041/2748787
X	ARPA – OSMER FRIULI VENEZIA GIULIA	0432/934100	0432/934111 REP 348-2478240
	CF EMILIA-ROMAGNA	051/6497501 051/5274352 (entrambi)	SALA OP. 051/6497606
	LAMMA TOSCANA	055-4483092 055-444083 (preannunciare telefonicamente)	055-448301
	CF CALABRIA	0961-531122	
	CF CAMPANIA	081-2323851	
	ARPAS – SARDEGNA	079/262681	SS 079/258600

AGGIORNAMENTO: PIE 12-05-2014

PRESIDENZA DEL CONSIGLIO DEI MINISTRI
DIPARTIMENTO DELLA PROTEZIONE CIVILE

Qualifica di Precedenza		Classifica di Segretezza			Spazio Riservato al Centro Trasmissioni						
Ordinario	Urgente	Non Classificato	Riservato	Segreto	Ora di Ricezione	Ora di Trasmissione	Sistema di trasmissione				Note dell'operatore
							Telex	Fono	Corr.	FAX	

DA: DIPARTIMENTO PROTEZIONE CIVILE – VIA ULPIANO, 11 00193 ROMA-

<u>AI RESPONSABILI PROTEZIONE CIVILE CENTRI FUNZIONALI E SERV. METEO REGIONI</u>.
LAZIO, ABRUZZO, MOLISE, CAMPANIA, PUGLIA, BASILICATA, CALABRIA E SICILIA.
LORO SEDI

<u>ALLE PREFETTURE - UFFICI TERRITORIALI DI GOVERNO DI:</u>
LAZIO, ABRUZZO, MOLISE, PUGLIA, BASILICATA, CALABRIA E SICILIA. LORO SEDI

<u>PER CONOSCENZA ALLE PREFETTURE - UFFICI TERRITORIALI DI GOVERNO DI:</u>
CAMPANIA. LORO SEDI

- MIN. INTERNO DIPARTIMENTO VV.FF. SOCC. PUB. DIF. CIV.
CENTRO OPERATIVO NAZIONALE FAX 064814695 RM

- MIN. POL. AGR. AL. E FORESTALI
CORPO FORESTALE DELLO STATO/ SALA OPERATIVA METEOMONT FAX 06/4745717 RM
- MIN. INFRASTRUTTURE E TRASPORTI FAX 0644125105
FAX 065922737

- AM/SALA SITUAZIONI TEL. 06/49865066-5823-5824 FAX 06/49864503
- CNMCA/SALA OP. TEL. 06/91292664 FAX. 06/91292457
- COIDIFESA ROMA FAX 06/46919003
- SMD/TLC FAX 06/46912043

- COMANDO FORZE DI DIFESA INTERREGIONALE NORD FAX 049/8202083
- COMANDO FORZE DI DIFESA INTERREGIONALE SUD comfod2@postacert.difesa.it

- ISPRA – S.O. FAX 06/5016682
- ENEL - (PROCIV) FAX 06/83052795
- TERNA SPA TEL 06/83138282 RM FAX 06/81655294
- COM.GEN. CAP.DI PORTO/ SALA OP. FAX 06/5922737 FAX 06/59084793 RM

- ENAV OPERAZIONI METEO FAX 06/88318189
- ENAV RESP. PIAN. E SVILUP. METEO FAX 06/88318165
- UPM ROMA (ENAV) FAX 06/79086459
- UPM MILANO (ENAV) FAX 02/70143226
- ENAC UFF. SALA CRISI E GESTIONI EVENTI TEL 06/44596475 FAX 06/44596538

N.° 15005 PROT. DPC/RIA/2051 DEL 17 GENNAIO 2015

OGGETTO: **AVVISO DI CONDIZIONI METEOROLOGICHE AVVERSE**

RIFE/./ **DIRETTIVA PRESIDENTE DEL CONSIGLIO DEI MINISTRI 27-2-2004. "INDIRIZZI OPERATIVI PER LA GESTIONE ORGANIZZATIVA E FUNZIONALE DEL SISTEMA DI ALLERTAMENTO NAZIONALE E REGIONALE PER IL RISCHIO IDROGEOLOGICO E IDRAULICO AI FINI DI PROTEZIONE CIVILE"**.

1. UNA VASTA SACCATURA ATLANTICA POSIZIONATA SULL'EUROPA OCCIDENTALE, CONTINUA AD INVIARE, SUL NOSTRO PAESE, CORRENTI UMIDE SUD-OCCIDENTALI, MARCATAMENTE INSTABILI. IN TALE CONTESTO SI PREVEDE UN PEGGIORAMENTO DELLE CONDIZIONI METEOROLOGICHE AL CENTRO-SUD SPECIE SULLE AREE TIRRENICHE.

2. PER QUANTO ESPOSTO NEL BOLLETTINO DI VIGILANZA METEOROLOGICA NAZIONALE DI OGGI, SABATO 17 GENNAIO 2015; SULLA BASE DELLA CONCERTAZIONE SINOTTICA DI OGGI, NELL'AMBITO DEL GRUPPO TECNICO CON IL SERVIZIO METEOROLOGICO DELL'AERONAUTICA MILITARE E I SETTORI METEO DEI CENTRI FUNZIONALI DELLE REGIONI PIEMONTE ED EMILIA-ROMAGNA; PRESO ATTO DELL'AVVISO METEOROLOGICO EMESSO DALLA REGIONE CAMPANIA; TENUTO CONTO DELL'AVVISO METEOROLOGICO EMESSO DAL CNMCA; SULLA BASE DEI MODELLI E DELLE INFORMAZIONI DISPONIBILI, ALLE ORE 15.00 DI OGGI, SABATO 17 GENNAIO 2015, SI EMETTE IL SEGUENTE:

AVVISO DI CONDIZIONI METEOROLOGICHE AVVERSE

"DALLE PRIME ORE DI DOMANI, DOMENICA 18 GENNAIO 2015, E PER LE SUCCESSIVE 24-36 ORE SI PREVEDONO PRECIPITAZIONI, ANCHE A CARATTERE DI ROVESCIO O TEMPORALE, SU CAMPANIA E LAZIO, IN ESTENSIONE AD ABRUZZO, MOLISE, PUGLIA, BASILICATA E DAL POMERIGGIO A CALABRIA E SICILIA.
I FENOMENI SARANNO ACCOMPAGNATI DA ROVESCI DI FORTE INTENSITA', FREQUENTE ATTIVITA' ELETTRICA E FORTI RAFFICHE DI VENTO.

INOLTRE DAL POMERIGGIO DI DOMANI, DOMENICA 18 GENNAIO 2015, E PER LE SUCCESSIVE 18-24 ORE SI PREVEDONO VENTI FORTI O DI BURRASCA SUD-ORIENTALI SU PUGLIA, BASILICATA, CALABRIA E SICILIA."

3. PER LE REGIONI INTERESSATE SI CONFERMANO LE RACCOMANDAZIONI CONTENUTE NELLA DIRETTIVA A RIFERIMENTO.

4. QUESTO DIPARTIMENTO SEGUIRA' L'EVOLVERSI DELLA SITUAZIONE. SI PREGA, QUINDI, DI PORRE ATTENZIONE AI SUCCESSIVI BOLLETTINI DI VIGILANZA EMESSI SUL SITO INTERNET http://www.protezionecivile.gov.it/

5. **AI DIRETTI DESTINATARI DEL PRESENTE MESSAGGIO SI COMUNICA CHE LA RICEVUTA DI TRASMISSIONE DELL'INVIO A MEZZO FAX RAPPRESENTERA', PER QUESTO DIPARTIMENTO, LA CERTIFICAZIONE DELL'AVVENUTA NOTIFICA.**

ROMA, 17 gennaio 2015

IL DIRETTORE DELL'UFFICIO
RISCHI IDROGEOLOGICI ED ANTROPICI
SILVANO MEROI

PRESIDENZA DEL CONSIGLIO DEI MINISTRI
DIPARTIMENTO DELLA PROTEZIONE CIVILE
CENTRO FUNZIONALE CENTRALE – SETTORE METEO

(Allegato al tele n.° **15005** DPC/ RIA/**2051** DEL 17/01/2015)

Numeri di fax degli **ENTI DELLO STATO** in indirizzo nel tele:

	ENTI	NUMERO FAX	INDIRIZZO
X	CG CARABINIERI - SALA OPERATIVA	06/80982486	
X	DIPARTIMENTO DELLA PUBBLICA SICUREZZA – DIR. CENTR. POLIZIA STRADALE E FERROVIARIA, COMUNICAZIONI E REPARTI SPECIALI – SERVIZIO POLIZIA STRADALE	06/46530434	
X	SALA OPERATIVA - CORPO DI POLIZIA PENITENZIARIA	06/45506392	
	STRADA DEI PARCHI	06/41592439 RM	06/4111621 - 41592314
X	AISCAT	06/4746968	06/4827163
X	AUTOSTRADE SPA	FAX 06/43634640 FAX 06/43632131 FAX 06/43632191 **SOLO DI DOMENICA E/O FESTIVO FAX : 06/43632131**	RM 06/43632141 **PREANNUNCIARE TELEFONICAMENTE ALLO 06/43632141**
	COM. TR. ALPINE METEOMONT	Pec : meteomont@postacert.difesa.it e-mail: userv@comalp.esercito.difesa.it	
X	CFS.SVZ- METEOMONT	FAX 06/7219664	RM 06/ 72466253 -270
X	ARDIS	FAX 06/51687416	RM 06/51687379
	AIPO	FAX 0521/797376 FAX 0131/260195	0521/797291 AL 0131/266258 - 254095
X	ANAS	Fax 06/44463421	RM
X	TELECOM	Fax 06/41861507 Fax 06/41860174	
X	VODAFONE	FAX 02/41433644	
X	WIND	FAX 06/83115402 06/83115402 h24	
X	F.S. S.p.A.	06/44102828 06/44102289	RM
X	Dir. Gen. Dighe Infr. Idriche ed Elettriche	06/989532740	06/44442839
X	Poste Italiane - Presidio Protezione e difesa civile	06/98680080	

PRESIDENZA DEL CONSIGLIO DEI MINISTRI
DIPARTIMENTO DELLA PROTEZIONE CIVILE
CENTRO FUNZIONALE CENTRALE – SETTORE METEO

(Allegato al tele n.° **15005** DPC/RIA/**2051** DEL 17/01/2015)

Numeri di fax dei **RESPONSABILI DEI CENTRI FUNZIONALI DECENTRATI** in indirizzo nel tele:

	REGIONE	**RECAPITO FAX**	RECAPITO TEL
	VALLE D'AOSTA	0165/272291	0165/272650
	PIEMONTE	011/3181709	011/3168292
	LIGURIA	010/5740983 (=S.M.)	010/6437510
	LOMBARDIA	02/69901091	
	PROV. AUT. TRENTO	0461/981231 (=S.M.)	
	PROV. AUT. BOLZANO	0471/289271 0471/920043	0471/414763
	VENETO	041/2794015	
	FRIULI VENEZIA GIULIA	0432/928681	0432/923333
	EMILIA-ROMAGNA	051/5274352 051/6497501 (=S.M./P.C.)	
	TOSCANA	050/915318 055/4483092 – 055/4622740	
	UMBRIA	0742/329301	0742/630711 – 3357757395 (rep.)
	MARCHE	071/8067709	071/8067745
X	LAZIO	06/44702876	
X	ABRUZZO	0862/362848 - 085/691700	0862/314311 - 085/63933
	SARDEGNA	070/6062398 – 070/272485	
X	CAMPANIA	081/2323851	081/2323111
X	MOLISE	0874/779977	0874/7791
X	BASILICATA	SOSPESO	
X	CALABRIA	0961/531122	0961/531131
X	PUGLIA	080/5802277 – 080/5802278	
X	SICILIA	091/7071937	091/7071999

AGGIORNAMENTO: 31-12-2014

PRESIDENZA DEL CONSIGLIO DEI MINISTRI
DIPARTIMENTO DELLA PROTEZIONE CIVILE
CENTRO FUNZIONALE CENTRALE – SETTORE METEO

(Allegato al tele n.° **15005** DPC /RIA/**2051** DEL 17/01/2015)

Numeri di fax degli **ENTI REGIONALI DI PROTEZIONE CIVILE** in indirizzo nel tele:

	REGIONE	**RECAPITO FAX**	RECAPITO TEL
	VALLE D'AOSTA	800238222 (S.OP.)	
	PIEMONTE	011/740001 – 4325916	011/4321306 335/6998046-33-32
	LIGURIA	010/5485.709 010/5700373	010/5485.990 – 991 - 992 S.OP. 010/5485990-1-2-3
	LOMBARDIA	02/69901091-02/69777782- 02/67655410-02/67655730- 02/67652853 (TUTTI)	800/061160
	PROV. AUT. TRENTO	0461/492305	
	PROV. AUT. BOLZANO	0471/416059	
	VENETO	041/2794712 - 5382139 (ENTRAMBI)	800990009 (REP)
	FRIULI VENEZIA GIULIA	040/3773702 0432/928681 (ENTRAMBI)	
	EMILIA-ROMAGNA	051/5274418 emergenze 051/5274829 051/5274768 entrambi	051/5274200-5274404 COR PROCIV 335/6326953 348/7977560 FUNZ. REPERIBILE
	TOSCANA	055/437 7068 – FAX EME 055/430285	055/32684
	UMBRIA	075/5042732 + 075/5042629 ENTRAMBI	
	MARCHE	071/8062419 – 8064123	
X	LAZIO	06/51683596 - 3597 (ENTRAMBI)	803555 06/51686410 06/98012327
X	ABRUZZO	0862/313060	0862/3631 - 363282
	SARDEGNA	070/6064865 070/6066781	
X	CAMPANIA	081/2323860	
X	MOLISE	0874/311872 0874/424407	0874/3141
X	BASILICATA	0971/668519	335/7555950
X	CALABRIA	0961/368871-81 0961/7673310 – 7673311	0961/768111 0961/7673 800222211
X	PUGLIA	080/5372310 - 080/5802272	
X	SICILIA	091/7074796	800458787

AGGIORNAMENTO: LDP 23-05-2012

PRESIDENZA DEL CONSIGLIO DEI MINISTRI
DIPARTIMENTO DELLA PROTEZIONE CIVILE
CENTRO FUNZIONALE CENTRALE –SETTORE METEO

(Allegato al tele n.° **15005** DPC/RIA/**2051** DEL 17/01/2015)

Numeri di fax dei **SERVIZI METEO REGIONALI E CENTRI DI COMPETENZA** in indirizzo nel tele:

	ENTI	**FAX**	TELEFONO
	PIEMONTE	011/3181709	011/196819-68-71
	CMIRL LIGURIA CIMA – SAVONA	010/5740983 019/23027240/259	010/5305934 centralino 010/5958165 uff. meteo 3484452703 rep. meteo
	ARPA LOMBARDIA	02/69666248	02/67655595 Referente 02/67652471
	CENTRO GEOF. PREALPINO	0332/237143	VA 0332/235491
	SERV. METEO- TRENTINO	0461/ 238305	0461/494877/ 1
	ARPAV VENETO Servizio Meteorologico Regionale	049/9925502 PD	PD 049/9998111(REP) 049/9998128 SALA OP.
	CENTRO PREVISIONI E SEGNALAZIONI MAREE VENEZIA	041/2748580 041/5210378	041/2748787
	ARPA – OSMER FRIULI VENEZIA GIULIA	0432/934100	0432/934111 REP 348-2478240
	CF EMILIA-ROMAGNA	051/6497501 051/5274352 (entrambi)	SALA OP. 051/6497606
	LAMMA TOSCANA	055-4483092 055-444083 (preannunciare telefonicamente)	055-448301
X	CF CALABRIA	0961-531122	
X	CF CAMPANIA	081-2323851	
	ARPAS – SARDEGNA	079/262681	SS 079/258600

AGGIORNAMENTO: PIE 12-05-2014

PRESIDENZA DEL CONSIGLIO DEI MINISTRI
DIPARTIMENTO DELLA PROTEZIONE CIVILE

Qualifica di Precedenza		Classifica di Segretezza			Spazio Riservato al Centro Trasmissioni						
Ordinario	Urgente	Non Classificato	Riservato	Segreto	Ora di Ricezione	Ora di Trasmissione	Sistema di trasmissione				Note dell'operatore
							Telex	Fono	Corr.	FAX	

DA: DIPARTIMENTO PROTEZIONE CIVILE – VIA ULPIANO, 11 00193 ROMA-

AI RESPONSABILI PROTEZIONE CIVILE CENTRI FUNZIONALI E SERV. METEO REGIONI.
PUGLIA.

LORO SEDI

ALLE PREFETTURE - UFFICI TERRITORIALI DI GOVERNO DI:
PUGLIA.

LORO SEDI

PER CONOSCENZA ALLE PREFETTURE - UFFICI TERRITORIALI DI GOVERNO DI:

LORO SEDI

- MIN. INTERNO DIPARTIMENTO VV.FF. SOCC. PUB. DIF. CIV.
CENTRO OPERATIVO NAZIONALE FAX 064814695 RM

- MIN. POL. AGR. AL. E FORESTALI
CORPO FORESTALE DELLO STATO/ SALA OPERATIVA METEOMONT FAX 06/4745717 RM
- MIN. INFRASTRUTTURE E TRASPORTI FAX 0644125105
FAX 065922737

- AM/SALA SITUAZIONI TEL. 06/49865066-5823-5824 FAX 06/49864503
- CNMCA/SALA OP. TEL. 06/91292664 FAX. 06/91292457
- COIDIFESA ROMA FAX 06/46919003
- SMD/TLC FAX 06/46912043

- COMANDO FORZE DI DIFESA INTERREGIONALE NORD FAX 049/8202083
- COMANDO FORZE DI DIFESA INTERREGIONALE SUD comfod2@postacert.difesa.it

- ISPRA – S.O. FAX 06/5016682
- ENEL - (PROCIV) FAX 06/83052795
- TERNA SPA TEL 06/83138282 RM FAX 06/81655294
- COM.GEN. CAP.DI PORTO/ SALA OP. FAX 06/5922737 FAX 06/59084793 RM

- ENAV OPERAZIONI METEO FAX 06/88318189
- ENAV RESP. PIAN. E SVILUP. METEO FAX 06/88318165
- UPM ROMA (ENAV) FAX 06/79086459
- UPM MILANO (ENAV) FAX 02/70143226
- ENAC UFF. SALA CRISI E GESTIONI EVENTI TEL 06/44596475 FAX 06/44596538

N.° 15006 PROT. DPC/RIA/2329 DEL 19 GENNAIO 2015

OGGETTO: **AVVISO DI CONDIZIONI METEOROLOGICHE AVVERSE**

RIFE/./ **DIRETTIVA PRESIDENTE DEL CONSIGLIO DEI MINISTRI 27-2-2004. "INDIRIZZI OPERATIVI PER LA GESTIONE ORGANIZZATIVA E FUNZIONALE DEL SISTEMA DI ALLERTAMENTO NAZIONALE E REGIONALE PER IL RISCHIO IDROGEOLOGICO E IDRAULICO AI FINI DI PROTEZIONE CIVILE"**.

1. NELLA GIORNATA DI DOMANI UN FLUSSO MERIDIONALE ED INSTABILE CONTINUERA' AD INTERESSARE IL NOSTRO PAESE, DANDO LUOGO A FENOMENI SPARSI SULLE REGIONI CENTRO-MERIDIONALI, PIU' RILEVANTI DAL POMERIGGIO-SERA SULLA PUGLIA MERIDIONALE.

2. PER QUANTO ESPOSTO NEL BOLLETTINO DI VIGILANZA METEOROLOGICA NAZIONALE DI OGGI, LUNEDI 19 GENNAIO 2015; SULLA BASE DELLA CONCERTAZIONE SINOTTICA DI OGGI, NELL'AMBITO DEL GRUPPO TECNICO CON IL SERVIZIO METEOROLOGICO DELL'AERONAUTICA MILITARE E I SETTORI METEO DEI CENTRI FUNZIONALI DELLE REGIONI PIEMONTE ED EMILIA-ROMAGNA; SULLA BASE DEI MODELLI E DELLE INFORMAZIONI DISPONIBILI, ALLE ORE 15.00 DI OGGI, LUNEDI 19 GENNAIO 2015, SI EMETTE IL SEGUENTE:

AVVISO DI CONDIZIONI METEOROLOGICHE AVVERSE

"DAL POMERIGGIO DI DOMANI, MARTEDI 20 GENNAIO 2015, E PER LE SUCCESSIVE 12-18 ORE SI PREVEDONO PRECIPITAZIONI, A PREVALENTE CARATTERE DI ROVESCIO O TEMPORALE, SULLA PUGLIA MERIDIONALE.
I FENOMENI SARANNO ACCOMPAGNATI DA ROVESCI DI FORTE INTENSITA', FREQUENTE ATTIVITA' ELETTRICA E FORTI RAFFICHE DI VENTO."

3. PER LE REGIONI INTERESSATE SI CONFERMANO LE RACCOMANDAZIONI CONTENUTE NELLA DIRETTIVA A RIFERIMENTO.

4. QUESTO DIPARTIMENTO SEGUIRA' L'EVOLVERSI DELLA SITUAZIONE. SI PREGA, QUINDI, DI PORRE ATTENZIONE AI SUCCESSIVI BOLLETTINI DI VIGILANZA EMESSI SUL SITO INTERNET http://www.protezionecivile.gov.it/

5. **AI DIRETTI DESTINATARI DEL PRESENTE MESSAGGIO SI COMUNICA CHE LA RICEVUTA DI TRASMISSIONE DELL'INVIO A MEZZO FAX RAPPRESENTERA', PER QUESTO DIPARTIMENTO, LA CERTIFICAZIONE DELL'AVVENUTA NOTIFICA.**

ROMA, 19 gennaio 2015

IL DIRETTORE DELL'UFFICIO
RISCHI IDROGEOLOGICI ED ANTROPICI
SILVANO MEROI

PRESIDENZA DEL CONSIGLIO DEI MINISTRI
DIPARTIMENTO DELLA PROTEZIONE CIVILE
CENTRO FUNZIONALE CENTRALE – SETTORE METEO

(Allegato al tele n.° **15006** DPC/ RIA/**2329** DEL 19/01/2015)

Numeri di fax degli **ENTI DELLO STATO** in indirizzo nel tele:

	ENTI	NUMERO FAX	INDIRIZZO
X	CG CARABINIERI - SALA OPERATIVA	06/80982486	
X	DIPARTIMENTO DELLA PUBBLICA SICUREZZA – DIR. CENTR. POLIZIA STRADALE E FERROVIARIA, COMUNICAZIONI E REPARTI SPECIALI – SERVIZIO POLIZIA STRADALE	06/46530434	
X	SALA OPERATIVA - CORPO DI POLIZIA PENITENZIARIA	06/45506392	
	STRADA DEI PARCHI	06/41592439 RM	06/4111621 - 41592314
X	AISCAT	06/4746968	06/4827163
X	AUTOSTRADE SPA	FAX 06/43634640 FAX 06/43632131 FAX 06/43632191 **SOLO DI DOMENICA E/O FESTIVO FAX : 06/43632131**	RM 06/43632141 **PREANNUNCIARE TELEFONICAMENTE ALLO 06/43632141**
	COM. TR. ALPINE METEOMONT	Pec : meteomont@postacert.difesa.it e-mail: userv@comalp.esercito.difesa.it	
	CFS.SVZ- METEOMONT	FAX 06/7219664	RM 06/ 72466253 -270
	ARDIS	FAX 06/51687416	RM 06/51687379
	AIPO	FAX 0521/797376 FAX 0131/260195	0521/797291 AL 0131/266258 - 254095
X	ANAS	Fax 06/44463421	RM
X	TELECOM	Fax 06/41861507 Fax 06/41860174	
X	VODAFONE	FAX 02/41433644	
X	WIND	FAX 06/83115402 06/83115402 h24	
X	F.S. S.p.A.	06/44102828 06/44102289	RM
X	Dir. Gen. Dighe Infr. Idriche ed Elettriche	06/989532740	06/44442839
X	Poste Italiane - Presidio Protezione e difesa civile	06/98680080	

PRESIDENZA DEL CONSIGLIO DEI MINISTRI
DIPARTIMENTO DELLA PROTEZIONE CIVILE
CENTRO FUNZIONALE CENTRALE – SETTORE METEO

(Allegato al tele n.° **15006** DPC/RIA/**2329** DEL 19/01/2015)

Numeri di fax dei **RESPONSABILI DEI CENTRI FUNZIONALI DECENTRATI** in indirizzo nel tele:

	REGIONE	**RECAPITO FAX**	RECAPITO TEL
	VALLE D'AOSTA	0165/272291	0165/272650
	PIEMONTE	011/3181709	011/3168292
	LIGURIA	010/5740983 (=S.M.)	010/6437510
	LOMBARDIA	02/69901091	
	PROV. AUT. TRENTO	0461/981231 (=S.M.)	
	PROV. AUT. BOLZANO	0471/289271 0471/920043	0471/414763
	VENETO	041/2794015	
	FRIULI VENEZIA GIULIA	0432/928681	0432/923333
	EMILIA-ROMAGNA	051/5274352 051/6497501 (=S.M./P.C.)	
	TOSCANA	050/915318 055/4483092 – 055/4622740	
	UMBRIA	0742/329301	0742/630711 – 3357757395 (rep.)
	MARCHE	071/8067709	071/8067745
	LAZIO	06/44702876	
	ABRUZZO	0862/362848 - 085/691700	0862/314311 - 085/63933
	SARDEGNA	070/6062398 – 070/272485	
	CAMPANIA	081/2323851	081/2323111
	MOLISE	0874/779977	0874/7791
	BASILICATA	SOSPESO	
	CALABRIA	0961/531122	0961/531131
X	PUGLIA	080/5802277 – 080/5802278	
	SICILIA	091/7071937	091/7071999

AGGIORNAMENTO: 31-12-2014

PRESIDENZA DEL CONSIGLIO DEI MINISTRI
DIPARTIMENTO DELLA PROTEZIONE CIVILE
CENTRO FUNZIONALE CENTRALE – SETTORE METEO

(Allegato al tele n.° **15006** DPC /RIA/**2329** DEL 19/01/2015)

Numeri di fax degli **ENTI REGIONALI DI PROTEZIONE CIVILE** in indirizzo nel tele:

	REGIONE	**RECAPITO FAX**	RECAPITO TEL
	VALLE D'AOSTA	800238222 (S.OP.)	
	PIEMONTE	011/740001 – 4325916	011/4321306 335/6998046-33-32
	LIGURIA	010/5485.709 010/5700373	010/5485.990 – 991 - 992 S.OP. 010/5485990-1-2-3
	LOMBARDIA	02/69901091-02/69777782- 02/67655410-02/67655730- 02/67652853 (TUTTI)	800/061160
	PROV. AUT. TRENTO	0461/492305	
	PROV. AUT. BOLZANO	0471/416059	
	VENETO	041/2794712 - 5382139 (ENTRAMBI)	800990009 (REP)
	FRIULI VENEZIA GIULIA	040/3773702 0432/928681 (ENTRAMBI)	
	EMILIA-ROMAGNA	051/5274418 emergenze 051/5274829 051/5274768 entrambi	051/5274200-5274404 COR PROCIV 335/6326953 348/7977560 FUNZ. REPERIBILE
	TOSCANA	055/437 7068 – FAX EME 055/430285	055/32684
	UMBRIA	075/5042732 + 075/5042629 ENTRAMBI	
	MARCHE	071/8062419 – 8064123	
	LAZIO	06/51683596 - 3597 (ENTRAMBI)	803555 06/51686410 06/98012327
	ABRUZZO	0862/313060	0862/3631 - 363282
	SARDEGNA	070/6064865 070/6066781	
	CAMPANIA	081/2323860	
	MOLISE	0874/311872 0874/424407	0874/3141
	BASILICATA	0971/668519	335/7555950
	CALABRIA	0961/368871-81 0961/7673310 – 7673311	0961/768111 0961/7673 800222211
X	PUGLIA	080/5372310 - 080/5802272	
	SICILIA	091/7074796	800458787

AGGIORNAMENTO: LDP 23-05-2012

PRESIDENZA DEL CONSIGLIO DEI MINISTRI
DIPARTIMENTO DELLA PROTEZIONE CIVILE
CENTRO FUNZIONALE CENTRALE –SETTORE METEO

(Allegato al tele n.° **15006** DPC/RIA/ **2329** DEL 19/01/2015)

Numeri di fax dei **SERVIZI METEO REGIONALI E CENTRI DI COMPETENZA** in indirizzo nel tele:

	ENTI	**FAX**	TELEFONO
	PIEMONTE	011/3181709	011/196819-68-71
	CMIRL LIGURIA CIMA – SAVONA	010/5740983 019/23027240/259	010/5305934 centralino 010/5958165 uff. meteo 3484452703 rep. meteo
	ARPA LOMBARDIA	02/69666248	02/67655595 Referente 02/67652471
	CENTRO GEOF. PREALPINO	0332/237143	VA 0332/235491
	SERV. METEO- TRENTINO	0461/ 238305	0461/494877/ 1
	ARPAV VENETO Servizio Meteorologico Regionale	049/9925502 PD	PD 049/9998111(REP) 049/9998128 SALA OP.
	CENTRO PREVISIONI E SEGNALAZIONI MAREE VENEZIA	041/2748580 041/5210378	041/2748787
	ARPA – OSMER FRIULI VENEZIA GIULIA	0432/934100	0432/934111 REP 348-2478240
	CF EMILIA-ROMAGNA	051/6497501 051/5274352 (entrambi)	SALA OP. 051/6497606
	LAMMA TOSCANA	055-4483092 055-444083 (preannunciare telefonicamente)	055-448301
	CF CALABRIA	0961-531122	
	CF CAMPANIA	081-2323851	
	ARPAS – SARDEGNA	079/262681	SS 079/258600

AGGIORNAMENTO: PIE 12-05-2014

PRESIDENZA DEL CONSIGLIO DEI MINISTRI
DIPARTIMENTO DELLA PROTEZIONE CIVILE

Qualifica di Precedenza		Classifica di Segretezza			Spazio Riservato al Centro Trasmissioni						
Ordinario	Urgente	Non Classificato	Riservato	Segreto	Ora di Ricezione	Ora di Trasmissione	Sistema di trasmissione				Note dell'operatore
							Telex	Fono	Corr.	FAX	

DA: DIPARTIMENTO PROTEZIONE CIVILE – VIA ULPIANO, 11 00193 ROMA-

<u>AI RESPONSABILI PROTEZIONE CIVILE CENTRI FUNZIONALI E SERV. METEO REGIONI</u>.
LAZIO, ABRUZZO, MOLISE, SICILIA, CALABRIA, BASILICATA E PUGLIA.
LORO SEDI

<u>ALLE PREFETTURE - UFFICI TERRITORIALI DI GOVERNO DI:</u>
LAZIO, ABRUZZO, MOLISE, SICILIA, CALABRIA, BASILICATA E PUGLIA.
LORO SEDI

<u>PER CONOSCENZA ALLE PREFETTURE - UFFICI TERRITORIALI DI GOVERNO DI:</u>

LORO SEDI

- MIN. INTERNO DIPARTIMENTO VV.FF. SOCC. PUB. DIF. CIV.
CENTRO OPERATIVO NAZIONALE FAX 064814695 RM

- MIN. POL. AGR. AL. E FORESTALI
CORPO FORESTALE DELLO STATO/ SALA OPERATIVA METEOMONT FAX 06/4745717 RM
- MIN. INFRASTRUTTURE E TRASPORTI FAX 0644125105
FAX 065922737

- AM/SALA SITUAZIONI TEL. 06/49865066-5823-5824 FAX 06/49864503
- CNMCA/SALA OP. TEL. 06/91292664 FAX. 06/91292457
- COIDIFESA ROMA FAX 06/46919003
- SMD/TLC FAX 06/46912043

- COMANDO FORZE DI DIFESA INTERREGIONALE NORD FAX 049/8202083
- COMANDO FORZE DI DIFESA INTERREGIONALE SUD comfod2@postacert.difesa.it

- ISPRA – S.O. FAX 06/5016682
- ENEL - (PROCIV) FAX 06/83052795
- TERNA SPA TEL 06/83138282 RM FAX 06/81655294
- COM.GEN. CAP.DI PORTO/ SALA OP. FAX 06/5922737 FAX 06/59084793 RM

- ENAV OPERAZIONI METEO FAX 06/88318189
- ENAV RESP. PIAN. E SVILUP. METEO FAX 06/88318165
- UPM ROMA (ENAV) FAX 06/79086459
- UPM MILANO (ENAV) FAX 02/70143226
- ENAC UFF. SALA CRISI E GESTIONI EVENTI TEL 06/44596475 FAX 06/44596538

N.° 15007 PROT. DPC/RIA/ 2908 DEL 21 GENNAIO 2015

OGGETTO: **AVVISO DI CONDIZIONI METEOROLOGICHE AVVERSE**

RIFE/./ **DIRETTIVA PRESIDENTE DEL CONSIGLIO DEI MINISTRI 27-2-2004. "INDIRIZZI OPERATIVI PER LA GESTIONE ORGANIZZATIVA E FUNZIONALE DEL SISTEMA DI ALLERTAMENTO NAZIONALE E REGIONALE PER IL RISCHIO IDROGEOLOGICO E IDRAULICO AI FINI DI PROTEZIONE CIVILE"**.

1. NELLA GIORNATA DI DOMANI UN FLUSSO MERIDIONALE ED INSTABILE, ASSOCIATO AD UNA BASSA PRESSIONE MEDITERRANEA, INTERESSERA' ANCORA IL NOSTRO PAESE, DANDO LUOGO A FENOMENI SPARSI, ANCHE TEMPORALESCHI, SULLE REGIONI CENTRO-MERIDIONALI.

2. PER QUANTO ESPOSTO NEL BOLLETTINO DI VIGILANZA METEOROLOGICA NAZIONALE DI OGGI, MERCOLEDI 21 GENNAIO 2015; SULLA BASE DELLA CONCERTAZIONE SINOTTICA DI OGGI, NELL'AMBITO DEL GRUPPO TECNICO CON IL SERVIZIO METEOROLOGICO DELL'AERONAUTICA MILITARE E I SETTORI METEO DEI CENTRI FUNZIONALI DELLE REGIONI PIEMONTE ED EMILIA-ROMAGNA; SULLA BASE DEI MODELLI E DELLE INFORMAZIONI DISPONIBILI, ALLE ORE 15.00 DI OGGI, MERCOLEDI 21 GENNAIO 2015, SI EMETTE IL SEGUENTE:

AVVISO DI CONDIZIONI METEOROLOGICHE AVVERSE

"DALLE PRIME ORE DI DOMANI, GIOVEDI 22 GENNAIO 2015, E PER LE SUCCESSIVE 24-36 ORE SI PREVEDONO PRECIPITAZIONI, A PREVALENTE CARATTERE DI ROVESCIO O TEMPORALE, SULLA SICILIA, IN ESTENSIONE A LAZIO, CALABRIA, BASILICATA E PUGLIA, SPECIE SUI SETTORI IONICI.

DALLA SERA DI DOMANI, GIOVEDI 22 GENNAIO 2015, E PER LE SUCCESSIVE 24-36 ORE, SI PREVEDONO PRECIPITAZIONI DIFFUSE, ANCHE A CARATTERE DI ROVESCIO O TEMPORALE, SU ABRUZZO E MOLISE.

I FENOMENI SARANNO ACCOMPAGNATI DA ROVESCI DI FORTE INTENSITA', FREQUENTE ATTIVITA' ELETTRICA E FORTI RAFFICHE DI VENTO."

3. PER LE REGIONI INTERESSATE SI CONFERMANO LE RACCOMANDAZIONI CONTENUTE NELLA DIRETTIVA A RIFERIMENTO.

4. QUESTO DIPARTIMENTO SEGUIRA' L'EVOLVERSI DELLA SITUAZIONE. SI PREGA, QUINDI, DI PORRE ATTENZIONE AI SUCCESSIVI BOLLETTINI DI VIGILANZA EMESSI SUL SITO INTERNET http://www.protezionecivile.gov.it/

5. **AI DIRETTI DESTINATARI DEL PRESENTE MESSAGGIO SI COMUNICA CHE LA RICEVUTA DI TRASMISSIONE DELL'INVIO A MEZZO FAX RAPPRESENTERA', PER QUESTO DIPARTIMENTO, LA CERTIFICAZIONE DELL'AVVENUTA NOTIFICA.**

ROMA, 21 gennaio 2015

IL DIRETTORE DELL'UFFICIO
RISCHI IDROGEOLOGICI ED ANTROPICI
SILVANO MEROI

PRESIDENZA DEL CONSIGLIO DEI MINISTRI

DIPARTIMENTO DELLA PROTEZIONE CIVILE

CENTRO FUNZIONALE CENTRALE – SETTORE METEO

(Allegato al tele n.Á**15007** DPC/ RIA/ **2908** DEL 21/01/2015)

Numeri di fax degli **ENTI DELLO STATO** in indirizzo nel tele:

	ENTI	**NUMERO FAX**	**INDIRIZZO**
X	CG CARABINIERI - SALA OPERATIVA	06/80982486	
X	DIPARTIMENTO DELLA PUBBLICA SICUREZZA ï DIR. CENTR. POLIZIA STRADALE E FERROVIARIA, COMUNICAZIONI E REPARTI SPECIALI ï SERVIZIO POLIZIA STRADALE	06/46530434	
X	SALA OPERATIVA - CORPO DI POLIZIA PENITENZIARIA	06/45506392	
	STRADA DEI PARCHI	06/41592439 RM	06/4111621 - 41592314
X	AISCAT	06/4746968	06/4827163
X	AUTOSTRADE SPA	FAX 06/43634640 FAX 06/43632131 FAX 06/43632191 **SOLO DI DOMENICA E/O FESTIVO FAX : 06/43632131**	RM 06/43632141 **PREANNUNCIARE TELEFONICAMENTE ALLO 06/43632141**
	COM. TR. ALPINE METEOMONT	Pec : meteomont@postacert.difesa.it e-mail: userv@comalp.esercito.difesa.it	
	CFS.SVZ- METEOMONT	FAX 06/7219664	RM 06/ 72466253 -270
X	ARDIS	FAX 06/51687416	RM 06/51687379
	AIPO	FAX 0521/797376 FAX 0131/260195	0521/797291 AL 0131/266258 - 254095
X	ANAS	Fax 06/44463421	RM
X	TELECOM	Fax 06/41861507 Fax 06/41860174	
X	VODAFONE	FAX 02/41433644	
X	WIND	FAX 06/83115402 06/83115402 h24	
X	F.S. S.p.A.	06/44102828 06/44102289	RM
X	Dir. Gen. Dighe Infr. Idriche ed Elettriche	06/989532740	06/44442839
X	Poste Italiane - Presidio Protezione e difesa civile	06/98680080	

PRESIDENZA DEL CONSIGLIO DEI MINISTRI
DIPARTIMENTO DELLA PROTEZIONE CIVILE
CENTRO FUNZIONALE CENTRALE – SETTORE METEO

(Allegato al tele n.Á **15007** DPC/RIA/ **2908** DEL 21/01/2015)

Numeri di fax dei **RESPONSABILI DEI CENTRI FUNZIONALI DECENTRATI** in indirizzo nel tele:

	REGIONE	**RECAPITO FAX**	RECAPITO TEL
	VALLE D'AOSTA	0165/272291	0165/272650
	PIEMONTE	011/3181709	011/3168292
	LIGURIA	010/5740983 (=S.M.)	010/6437510
	LOMBARDIA	02/69901091	
	PROV. AUT. TRENTO	0461/981231 (=S.M.)	
	PROV. AUT. BOLZANO	0471/289271 0471/920043	0471/414763
	VENETO	041/2794015	
	FRIULI VENEZIA GIULIA	0432/928681	0432/923333
	EMILIA-ROMAGNA	051/5274352 051/6497501 (=S.M./P.C.)	
	TOSCANA	050/915318 055/4483092 – 055/4622740	
	UMBRIA	0742/329301	0742/630711 – 3357757395 (rep.)
	MARCHE	071/8067709	071/8067745
X	LAZIO	06/44702876	
X	ABRUZZO	0862/362848 - 085/691700	0862/314311 - 085/63933
	SARDEGNA	070/6062398 – 070/272485	
	CAMPANIA	081/2323851	081/2323111
X	MOLISE	0874/779977	0874/7791
X	BASILICATA	SOSPESO	
X	CALABRIA	0961/531122	0961/531131
X	PUGLIA	080/5802277 – 080/5802278	
X	SICILIA	091/7071937	091/7071999

AGGIORNAMENTO: 31-12-2014

PRESIDENZA DEL CONSIGLIO DEI MINISTRI

DIPARTIMENTO DELLA PROTEZIONE CIVILE

CENTRO FUNZIONALE CENTRALE – SETTORE METEO

(Allegato al tele n.Á**15007** DPC /RIA/ **2908** DEL 21/01/2015)

Numeri di fax degli **ENTI REGIONALI DI PROTEZIONE CIVILE** in indirizzo nel tele:

	REGIONE	**RECAPITO FAX**	RECAPITO TEL
	VALLE D'AOSTA	800238222 (S.OP.)	
	PIEMONTE	011/740001 – 4325916	011/4321306 335/6998046-33-32
	LIGURIA	010/5485.709 010/5700373	010/5485.990 – 991 - 992 S.OP. 010/5485990-1-2-3
	LOMBARDIA	02/69901091-02/69777782- 02/67655410-02/67655730- 02/67652853 (TUTTI)	800/061160
	PROV. AUT. TRENTO	0461/492305	
	PROV. AUT. BOLZANO	0471/416059	
	VENETO	041/2794712 - 5382139 (ENTRAMBI)	800990009 (REP)
	FRIULI VENEZIA GIULIA	040/3773702 0432/928681 (ENTRAMBI)	
	EMILIA-ROMAGNA	051/5274418 emergenze 051/5274829 051/5274768 entrambi	051/5274200-5274404 COR PROCIV 335/6326953 348/7977560 FUNZ. REPERIBILE
	TOSCANA	055/437 7068 – FAX EME 055/430285	055/32684
	UMBRIA	075/5042732 + 075/5042629 ENTRAMBI	
	MARCHE	071/8062419 – 8064123	
X	LAZIO	06/51683596 - 3597 (ENTRAMBI)	803555 06/51686410 06/98012327
X	ABRUZZO	0862/313060	0862/3631 - 363282
	SARDEGNA	070/6064865 070/6066781	
	CAMPANIA	081/2323860	
X	MOLISE	0874/311872 0874/424407	0874/3141
X	BASILICATA	0971/668519	335/7555950
X	CALABRIA	0961/368871-81 0961/7673310 – 7673311	0961/768111 0961/7673 800222211
X	PUGLIA	080/5372310 - 080/5802272	
X	SICILIA	091/7074796	800458787

AGGIORNAMENTO: LDP 23-05-2012

PRESIDENZA DEL CONSIGLIO DEI MINISTRI
DIPARTIMENTO DELLA PROTEZIONE CIVILE
CENTRO FUNZIONALE CENTRALE –SETTORE METEO

(Allegato al tele n.Á **15007** DPC/RIA/ **2908** DEL 21/01/2015)

Numeri di fax dei **SERVIZI METEO REGIONALI E CENTRI DI COMPETENZA** in indirizzo nel tele:

	ENTI	**FAX**	TELEFONO
	PIEMONTE	011/3181709	011/196819-68-71
	CMIRL LIGURIA CIMA – SAVONA	010/5740983 019/23027240/259	010/5305934 centralino 010/5958165 uff. meteo 3484452703 rep. meteo
	ARPA LOMBARDIA	02/69666248	02/67655595 Referente 02/67652471
	CENTRO GEOF. PREALPINO	0332/237143	VA 0332/235491
	SERV. METEO- TRENTINO	0461/ 238305	0461/494877/ 1
	ARPAV VENETO Servizio Meteorologico Regionale	049/9925502 PD	PD 049/9998111(REP) 049/9998128 SALA OP.
	CENTRO PREVISIONI E SEGNALAZIONI MAREE VENEZIA	041/2748580 041/5210378	041/2748787
	ARPA – OSMER FRIULI VENEZIA GIULIA	0432/934100	0432/934111 REP 348-2478240
	CF EMILIA-ROMAGNA	051/6497501 051/5274352 (entrambi)	SALA OP. 051/6497606
	LAMMA TOSCANA	055-4483092 055-444083 (preannunciare telefonicamente)	055-448301
X	CF CALABRIA	0961-531122	
	CF CAMPANIA	081-2323851	
	ARPAS – SARDEGNA	079/262681	SS 079/258600

AGGIORNAMENTO: PIE 12-05-2014

PRESIDENZA DEL CONSIGLIO DEI MINISTRI
DIPARTIMENTO DELLA PROTEZIONE CIVILE

Qualifica di Precedenza		Classifica di Segretezza			Spazio Riservato al Centro Trasmissioni						
Ordinario	Urgente	Non Classificato	Riservato	Segreto	Ora di Ricezione	Ora di Trasmissione	Sistema di trasmissione				Note dell'operatore
							Telex	Fono	Corr.	FAX	

DA: DIPARTIMENTO PROTEZIONE CIVILE – VIA ULPIANO, 11 00193 ROMA-

<u>AI RESPONSABILI PROTEZIONE CIVILE CENTRI FUNZIONALI E SERV. METEO REGIONI</u>.
MARCHE, CAMPANIA, ABRUZZO E MOLISE.

LORO SEDI

<u>ALLE PREFETTURE - UFFICI TERRITORIALI DI GOVERNO DI:</u>
ABRUZZO E MOLISE.

LORO SEDI

<u>PER CONOSCENZA ALLE PREFETTURE - UFFICI TERRITORIALI DI GOVERNO DI:</u>
MARCHE E CAMPANIA.

LORO SEDI

- MIN. INTERNO DIPARTIMENTO VV.FF. SOCC. PUB. DIF. CIV.
CENTRO OPERATIVO NAZIONALE FAX 064814695 RM

- MIN. POL. AGR. AL. E FORESTALI
CORPO FORESTALE DELLO STATO/ SALA OPERATIVA METEOMONT FAX 06/4745717 RM
- MIN. INFRASTRUTTURE E TRASPORTI FAX 0644125105
FAX 065922737

- AM/SALA SITUAZIONI TEL. 06/49865066-5823-5824 FAX 06/49864503
- CNMCA/SALA OP. TEL. 06/91292664 FAX. 06/91292457
- COIDIFESA ROMA FAX 06/46919003
- SMD/TLC FAX 06/46912043

- COMANDO FORZE DI DIFESA INTERREGIONALE NORD FAX 049/8202083
- COMANDO FORZE DI DIFESA INTERREGIONALE SUD comfod2@postacert.difesa.it

- ISPRA – S.O. FAX 06/5016682
- ENEL - (PROCIV) FAX 06/83052795
- TERNA SPA TEL 06/83138282 RM FAX 06/81655294
- COM.GEN. CAP.DI PORTO/ SALA OP. FAX 06/5922737 FAX 06/59084793 RM

- ENAV OPERAZIONI METEO FAX 06/88318189
- ENAV RESP. PIAN. E SVILUP. METEO FAX 06/88318165
- UPM ROMA (ENAV) FAX 06/79086459
- UPM MILANO (ENAV) FAX 02/70143226
- ENAC UFF. SALA CRISI E GESTIONI EVENTI TEL 06/44596475 FAX 06/44596538

N.° 15008 PROT. DPC/RIA/ 0003167 DEL 22 GENNAIO 2015

OGGETTO: **AVVISO DI CONDIZIONI METEOROLOGICHE AVVERSE**
ESTENSIONE: **N.° 15007 PROT. DPC/RIA/ 2908 DEL 21 GENNAIO 2015**

RIFE/./ **DIRETTIVA PRESIDENTE DEL CONSIGLIO DEI MINISTRI 27-2-2004. "INDIRIZZI OPERATIVI PER LA GESTIONE ORGANIZZATIVA E FUNZIONALE DEL SISTEMA DI ALLERTAMENTO NAZIONALE E REGIONALE PER IL RISCHIO IDROGEOLOGICO E IDRAULICO AI FINI DI PROTEZIONE CIVILE"**.

1. UNA BASSA PRESSIONE MEDITERRANEA INTERESSA ANCORA IL NOSTRO PAESE, DANDO LUOGO OGGI A FENOMENI ANCHE TEMPORALESCHI SULLE REGIONI CENTRO-MERIDIONALI ED A NEVICATE SULLE ZONE APPENNINICHE CENTRALI NELLA GIORNATA DI DOMANI.

2. PER QUANTO ESPOSTO NEL BOLLETTINO DI VIGILANZA METEOROLOGICA NAZIONALE DI OGGI, GIOVEDI 22 GENNAIO 2015; SULLA BASE DELLA CONCERTAZIONE SINOTTICA DI OGGI, NELL'AMBITO DEL GRUPPO TECNICO CON IL SERVIZIO METEOROLOGICO DELL'AERONAUTICA MILITARE E I SETTORI METEO DEI CENTRI FUNZIONALI DELLE REGIONI PIEMONTE ED EMILIA-ROMAGNA; PRESO ATTO DEGLI AVVISI DI AVVERSE CONDIZIONI METEO EMESSI DALLE REGIONI MARCHE E CAMPANIA; TENUTO CONTO DELL'AVVISO METEOROLOGICO EMESSO DAL CNMCA; SULLA BASE DEI MODELLI E DELLE INFORMAZIONI DISPONIBILI, ALLE ORE 15.00 DI OGGI, GIOVEDI 22 GENNAIO 2015, SI EMETTE IL SEGUENTE:

AVVISO DI CONDIZIONI METEOROLOGICHE AVVERSE

"DALLA SERATA DI OGGI, GIOVEDI 22 GENNAIO 2015, E PER LE SUCCESSIVE 24-36 ORE, SI PREVEDONO PRECIPITAZIONI DIFFUSE, ANCHE A CARATTERE DI ROVESCIO O TEMPORALE, SULLA CAMPANIA E DALLA NOTTE SULLE MARCHE.

DALLE PRIME ORE DI DOMANI, VENERDI 23 GENNAIO 2015, E PER LE SUCCESSIVE 24-30 ORE, SI PREVEDONO NEVICATE FINO A 700-900 METRI DI QUOTA SU MARCHE, ABRUZZO E MOLISE, CON QUANTITATIVI CUMULATI MODERATI O LOCALMENTE ABBONDANTI."

3. PER LE REGIONI INTERESSATE SI CONFERMANO LE RACCOMANDAZIONI CONTENUTE NELLA DIRETTIVA A RIFERIMENTO.

4. QUESTO DIPARTIMENTO SEGUIRA' L'EVOLVERSI DELLA SITUAZIONE. SI PREGA, QUINDI, DI PORRE ATTENZIONE AI SUCCESSIVI BOLLETTINI DI VIGILANZA EMESSI SUL SITO INTERNET http://www.protezionecivile.gov.it/

5. **AI DIRETTI DESTINATARI DEL PRESENTE MESSAGGIO SI COMUNICA CHE LA RICEVUTA DI TRASMISSIONE DELL'INVIO A MEZZO FAX RAPPRESENTERA', PER QUESTO DIPARTIMENTO, LA CERTIFICAZIONE DELL'AVVENUTA NOTIFICA.**

ROMA, 22 gennaio 2015

IL DIRETTORE DELL'UFFICIO
RISCHI IDROGEOLOGICI ED ANTROPICI
SILVANO MEROI

PRESIDENZA DEL CONSIGLIO DEI MINISTRI
DIPARTIMENTO DELLA PROTEZIONE CIVILE
CENTRO FUNZIONALE CENTRALE – SETTORE METEO

(Allegato al tele n.° **15008** DPC/ RIA/**0003167** DEL 22/01/2015)

Numeri di fax degli **ENTI DELLO STATO** in indirizzo nel tele:

	ENTI	NUMERO FAX	INDIRIZZO
X	CG CARABINIERI - SALA OPERATIVA	06/80982486	
X	DIPARTIMENTO DELLA PUBBLICA SICUREZZA – DIR. CENTR. POLIZIA STRADALE E FERROVIARIA, COMUNICAZIONI E REPARTI SPECIALI – SERVIZIO POLIZIA STRADALE	06/46530434	
X	SALA OPERATIVA - CORPO DI POLIZIA PENITENZIARIA	06/45506392	
X	STRADA DEI PARCHI	06/41592439 RM	06/4111621 - 41592314
X	AISCAT	06/4746968	06/4827163
X	AUTOSTRADE SPA	FAX 06/43634640 FAX 06/43632131 FAX 06/43632191 **SOLO DI DOMENICA E/O FESTIVO FAX : 06/43632131**	RM 06/43632141 **PREANNUNCIARE TELEFONICAMENTE ALLO 06/43632141**
X	COM. TR. ALPINE METEOMONT	Pec : meteomont@postacert.difesa.it e-mail: userv@comalp.esercito.difesa.it	
X	CFS.SVZ- METEOMONT	FAX 06/7219664	RM 06/ 72466253 -270
X	ARDIS	FAX 06/51687416	RM 06/51687379
	AIPO	FAX 0521/797376 FAX 0131/260195	0521/797291 AL 0131/266258 - 254095
X	ANAS	Fax 06/44463421	RM
X	TELECOM	Fax 06/41861507 Fax 06/41860174	
X	VODAFONE	FAX 02/41433644	
X	WIND	FAX 06/83115402 06/83115402 h24	
X	F.S. S.p.A.	06/44102828 06/44102289	RM
X	Dir. Gen. Dighe Infr. Idriche ed Elettriche	06/989532740	06/44442839
X	Poste Italiane - Presidio Protezione e difesa civile	06/98680080	

PRESIDENZA DEL CONSIGLIO DEI MINISTRI
DIPARTIMENTO DELLA PROTEZIONE CIVILE
CENTRO FUNZIONALE CENTRALE – SETTORE METEO

(Allegato al tele n.° **15008** DPC/RIA/**0003167** DEL 22/01/2015)

Numeri di fax dei **RESPONSABILI DEI CENTRI FUNZIONALI DECENTRATI** in indirizzo nel tele:

	REGIONE	**RECAPITO FAX**	RECAPITO TEL
	VALLE D'AOSTA	0165/272291	0165/272650
	PIEMONTE	011/3181709	011/3168292
	LIGURIA	010/5740983 (=S.M.)	010/6437510
	LOMBARDIA	02/69901091	
	PROV. AUT. TRENTO	0461/981231 (=S.M.)	
	PROV. AUT. BOLZANO	0471/289271 0471/920043	0471/414763
	VENETO	041/2794015	
	FRIULI VENEZIA GIULIA	0432/928681	0432/923333
	EMILIA-ROMAGNA	051/5274352 051/6497501 (=S.M./P.C.)	
	TOSCANA	050/915318 055/4483092 – 055/4622740	
	UMBRIA	0742/329301	0742/630711 – 3357757395 (rep.)
X	MARCHE	071/8067709	071/8067745
	LAZIO	06/44702876	
X	ABRUZZO	0862/362848 - 085/691700	0862/314311 - 085/63933
	SARDEGNA	070/6062398 – 070/272485	
X	CAMPANIA	081/2323851	081/2323111
X	MOLISE	0874/779977	0874/7791
	BASILICATA	SOSPESO	
	CALABRIA	0961/531122	0961/531131
	PUGLIA	080/5802277 – 080/5802278	
	SICILIA	091/7071937	091/7071999

AGGIORNAMENTO: 31-12-2014

PRESIDENZA DEL CONSIGLIO DEI MINISTRI
DIPARTIMENTO DELLA PROTEZIONE CIVILE
CENTRO FUNZIONALE CENTRALE – SETTORE METEO

(Allegato al tele n.° **15008** DPC /RIA/**0003167** DEL 22/01/2015)

Numeri di fax degli **ENTI REGIONALI DI PROTEZIONE CIVILE** in indirizzo nel tele:

	REGIONE	**RECAPITO FAX**	RECAPITO TEL
	VALLE D'AOSTA	800238222 (S.OP.)	
	PIEMONTE	011/740001 – 4325916	011/4321306 335/6998046-33-32
	LIGURIA	010/5485.709 010/5700373	010/5485.990 – 991 - 992 S.OP. 010/5485990-1-2-3
	LOMBARDIA	02/69901091-02/69777782- 02/67655410-02/67655730- 02/67652853 (TUTTI)	800/061160
	PROV. AUT. TRENTO	0461/492305	
	PROV. AUT. BOLZANO	0471/416059	
	VENETO	041/2794712 - 5382139 (ENTRAMBI)	800990009 (REP)
	FRIULI VENEZIA GIULIA	040/3773702 0432/928681 (ENTRAMBI)	
	EMILIA-ROMAGNA	051/5274418 emergenze 051/5274829 051/5274768 entrambi	051/5274200-5274404 COR PROCIV 335/6326953 348/7977560 FUNZ. REPERIBILE
	TOSCANA	055/437 7068 – FAX EME 055/430285	055/32684
	UMBRIA	075/5042732 + 075/5042629 ENTRAMBI	
X	MARCHE	071/8062419 – 8064123	
	LAZIO	06/51683596 - 3597 (ENTRAMBI)	803555 06/51686410 06/98012327
X	ABRUZZO	0862/313060	0862/3631 - 363282
	SARDEGNA	070/6064865 070/6066781	
X	CAMPANIA	081/2323860	
X	MOLISE	0874/311872 0874/424407	0874/3141
	BASILICATA	0971/668519	335/7555950
	CALABRIA	0961/368871-81 0961/7673310 – 7673311	0961/768111 0961/7673 800222211
	PUGLIA	080/5372310 - 080/5802272	
	SICILIA	091/7074796	800458787

AGGIORNAMENTO: LDP 23-05-2012

PRESIDENZA DEL CONSIGLIO DEI MINISTRI
DIPARTIMENTO DELLA PROTEZIONE CIVILE
CENTRO FUNZIONALE CENTRALE –SETTORE METEO

(Allegato al tele n.° **15008** DPC/RIA/**0003167** DEL 22/01/2015)

Numeri di fax dei **SERVIZI METEO REGIONALI E CENTRI DI COMPETENZA** in indirizzo nel tele:

	ENTI	**FAX**	TELEFONO
	PIEMONTE	011/3181709	011/196819-68-71
	CMIRL LIGURIA CIMA – SAVONA	010/5740983 019/23027240/259	010/5305934 centralino 010/5958165 uff. meteo 3484452703 rep. meteo
	ARPA LOMBARDIA	02/69666248	02/67655595 Referente 02/67652471
	CENTRO GEOF. PREALPINO	0332/237143	VA 0332/235491
	SERV. METEO- TRENTINO	0461/ 238305	0461/494877/ 1
	ARPAV VENETO Servizio Meteorologico Regionale	049/9925502 PD	PD 049/9998111(REP) 049/9998128 SALA OP.
	CENTRO PREVISIONI E SEGNALAZIONI MAREE VENEZIA	041/2748580 041/5210378	041/2748787
	ARPA – OSMER FRIULI VENEZIA GIULIA	0432/934100	0432/934111 REP 348-2478240
	CF EMILIA-ROMAGNA	051/6497501 051/5274352 (entrambi)	SALA OP. 051/6497606
	LAMMA TOSCANA	055-4483092 055-444083 (preannunciare telefonicamente)	055-448301
	CF CALABRIA	0961-531122	
X	CF CAMPANIA	081-2323851	
	ARPAS – SARDEGNA	079/262681	SS 079/258600

AGGIORNAMENTO: PIE 12-05-2014

PRESIDENZA DEL CONSIGLIO DEI MINISTRI
DIPARTIMENTO DELLA PROTEZIONE CIVILE

Qualifica di Precedenza		Classifica di Segretezza			Spazio Riservato al Centro Trasmissioni						
Ordinario	Urgente	Non Classificato	Riservato	Segreto	Ora di Ricezione	Ora di Trasmissione	Sistema di trasmissione				Note dell'operatore
							Telex	Fono	Corr.	FAX	

DA: DIPARTIMENTO PROTEZIONE CIVILE – VIA ULPIANO, 11 00193 ROMA-

<u>AI RESPONSABILI PROTEZIONE CIVILE CENTRI FUNZIONALI E SERV. METEO REGIONI</u>.
ABRUZZO, MOLISE, SICILIA, CALABRIA E PUGLIA.

LORO SEDI

<u>ALLE PREFETTURE - UFFICI TERRITORIALI DI GOVERNO DI:</u>
ABRUZZO, MOLISE, SICILIA, CALABRIA E PUGLIA.

LORO SEDI

<u>PER CONOSCENZA ALLE PREFETTURE - UFFICI TERRITORIALI DI GOVERNO DI:</u>

LORO SEDI

- MIN. INTERNO DIPARTIMENTO VV.FF. SOCC. PUB. DIF. CIV.
CENTRO OPERATIVO NAZIONALE FAX 064814695 RM

- MIN. POL. AGR. AL. E FORESTALI
CORPO FORESTALE DELLO STATO/ SALA OPERATIVA METEOMONT FAX 06/4745717 RM
- MIN. INFRASTRUTTURE E TRASPORTI FAX 0644125105
FAX 065922737

- AM/SALA SITUAZIONI TEL. 06/49865066-5823-5824 FAX 06/49864503
- CNMCA/SALA OP. TEL. 06/91292664 FAX. 06/91292457
- COIDIFESA ROMA FAX 06/46919003
- SMD/TLC FAX 06/46912043

- COMANDO FORZE DI DIFESA INTERREGIONALE NORD FAX 049/8202083
- COMANDO FORZE DI DIFESA INTERREGIONALE SUD comfod2@postacert.difesa.it

- ISPRA – S.O. FAX 06/5016682
- ENEL - (PROCIV) FAX 06/83052795
- TERNA SPA TEL 06/83138282 RM FAX 06/81655294
- COM.GEN. CAP.DI PORTO/ SALA OP. FAX 06/5922737 FAX 06/59084793 RM

- ENAV OPERAZIONI METEO FAX 06/88318189
- ENAV RESP. PIAN. E SVILUP. METEO FAX 06/88318165
- UPM ROMA (ENAV) FAX 06/79086459
- UPM MILANO (ENAV) FAX 02/70143226
- ENAC UFF. SALA CRISI E GESTIONI EVENTI TEL 06/44596475 FAX 06/44596538

N.° 15009 PROT. DPC/RIA/ 0003423 DEL 23 GENNAIO 2015

OGGETTO: **AVVISO DI CONDIZIONI METEOROLOGICHE AVVERSE**
SEGUITO: **N.° 15007 PROT. DPC/RIA/ 0002908 DEL 21 GENNAIO 2015**
SEGUITO: **N.° 15008 PROT. DPC/RIA/ 0003167 DEL 22 GENNAIO 2015**

RIFE/./ **DIRETTIVA PRESIDENTE DEL CONSIGLIO DEI MINISTRI 27-2-2004. "INDIRIZZI OPERATIVI PER LA GESTIONE ORGANIZZATIVA E FUNZIONALE DEL SISTEMA DI ALLERTAMENTO NAZIONALE E REGIONALE PER IL RISCHIO IDROGEOLOGICO E IDRAULICO AI FINI DI PROTEZIONE CIVILE"**.

1. UN'AREA DI BASSA PRESSIONE INTERESSA ANCORA IL MEDITERRANEO CENTRALE, E NELLE PROSSIME ORE DETERMINERA' LA PERSISTENZA DI PRECIPITAZIONI SULLE REGIONI ADRIATICHE CENTRALI ED AL SUD.

2. PER QUANTO ESPOSTO NEL BOLLETTINO DI VIGILANZA METEOROLOGICA NAZIONALE DI OGGI, VENERDI 23 GENNAIO 2015; SULLA BASE DELLA CONCERTAZIONE SINOTTICA DI OGGI, NELL'AMBITO DEL GRUPPO TECNICO CON IL SERVIZIO METEOROLOGICO DELL'AERONAUTICA MILITARE E I SETTORI METEO DEI CENTRI FUNZIONALI DELLE REGIONI PIEMONTE ED EMILIA-ROMAGNA; TENUTO CONTO DELL'AVVISO METEOROLOGICO EMESSO DAL CNMCA; SULLA BASE DEI MODELLI E DELLE INFORMAZIONI DISPONIBILI, ALLE ORE 14.00 DI OGGI, VENERDI 23 GENNAIO 2015, SI EMETTE IL SEGUENTE:

AVVISO DI CONDIZIONI METEOROLOGICHE AVVERSE

"DAL POMERIGGIO DI OGGI, VENERDI 23 GENNAIO 2015, E PER LE SUCCESSIVE 24-36 ORE, SI PREVEDE IL PERSISTERE DI PRECIPITAZIONI, ANCHE A CARATTERE DI ROVESCIO O TEMPORALE, SU ABRUZZO, MOLISE, SICILIA, CALABRIA E PUGLIA.
I FENOMENI SARANNO ACCOMPAGNATI DA ROVESCI DI FORTE INTENSITA', FREQUENTE ATTIVITA' ELETTRICA E FORTI RAFFICHE DI VENTO".

3. PER LE REGIONI INTERESSATE SI CONFERMANO LE RACCOMANDAZIONI CONTENUTE NELLA DIRETTIVA A RIFERIMENTO.

4. QUESTO DIPARTIMENTO SEGUIRA' L'EVOLVERSI DELLA SITUAZIONE. SI PREGA, QUINDI, DI PORRE ATTENZIONE AI SUCCESSIVI BOLLETTINI DI VIGILANZA EMESSI SUL SITO INTERNET http://www.protezionecivile.gov.it/

5. **AI DIRETTI DESTINATARI DEL PRESENTE MESSAGGIO SI COMUNICA CHE LA RICEVUTA DI TRASMISSIONE DELL'INVIO A MEZZO FAX RAPPRESENTERA', PER QUESTO DIPARTIMENTO, LA CERTIFICAZIONE DELL'AVVENUTA NOTIFICA.**

ROMA, 23 gennaio 2015

IL DIRETTORE DELL'UFFICIO
RISCHI IDROGEOLOGICI ED ANTROPICI
SILVANO MEROI

PRESIDENZA DEL CONSIGLIO DEI MINISTRI
DIPARTIMENTO DELLA PROTEZIONE CIVILE
CENTRO FUNZIONALE CENTRALE – SETTORE METEO

(Allegato al tele n.° **15009** DPC/ RIA/ **0003423** DEL 23/01/2015)

Numeri di fax degli **ENTI DELLO STATO** in indirizzo nel tele:

	ENTI	NUMERO FAX	INDIRIZZO
X	CG CARABINIERI - SALA OPERATIVA	06/80982486	
X	DIPARTIMENTO DELLA PUBBLICA SICUREZZA – DIR. CENTR. POLIZIA STRADALE E FERROVIARIA, COMUNICAZIONI E REPARTI SPECIALI – SERVIZIO POLIZIA STRADALE	06/46530434	
X	SALA OPERATIVA - CORPO DI POLIZIA PENITENZIARIA	06/45506392	
X	STRADA DEI PARCHI	06/41592439 RM	06/4111621 - 41592314
X	AISCAT	06/4746968	06/4827163
X	AUTOSTRADE SPA	FAX 06/43634640 FAX 06/43632131 FAX 06/43632191 **SOLO DI DOMENICA E/O FESTIVO FAX : 06/43632131**	RM 06/43632141 **PREANNUNCIARE TELEFONICAMENTE ALLO 06/43632141**
	COM. TR. ALPINE METEOMONT	Pec : meteomont@postacert.difesa.it e-mail: userv@comalp.esercito.difesa.it	
X	CFS.SVZ- METEOMONT	FAX 06/7219664	RM 06/ 72466253 -270
	ARDIS	FAX 06/51687416	RM 06/51687379
	AIPO	FAX 0521/797376 FAX 0131/260195	0521/797291 AL 0131/266258 - 254095
X	ANAS	Fax 06/44463421	RM
X	TELECOM	Fax 06/41861507 Fax 06/41860174	
X	VODAFONE	FAX 02/41433644	
X	WIND	FAX 06/83115402 06/83115402 h24	
X	F.S. S.p.A.	06/44102828 06/44102289	RM
X	Dir. Gen. Dighe Infr. Idriche ed Elettriche	06/989532740	06/44442839
X	Poste Italiane - Presidio Protezione e difesa civile	06/98680080	

PRESIDENZA DEL CONSIGLIO DEI MINISTRI
DIPARTIMENTO DELLA PROTEZIONE CIVILE
CENTRO FUNZIONALE CENTRALE – SETTORE METEO

(Allegato al tele n.° **15009** DPC/RIA/ **0003423** DEL 23/01/2015)

Numeri di fax dei **RESPONSABILI DEI CENTRI FUNZIONALI DECENTRATI** in indirizzo nel tele:

	REGIONE	**RECAPITO FAX**	RECAPITO TEL
	VALLE D'AOSTA	0165/272291	0165/272650
	PIEMONTE	011/3181709	011/3168292
	LIGURIA	010/5740983 (=S.M.)	010/6437510
	LOMBARDIA	02/69901091	
	PROV. AUT. TRENTO	0461/981231 (=S.M.)	
	PROV. AUT. BOLZANO	0471/289271 0471/920043	0471/414763
	VENETO	041/2794015	
	FRIULI VENEZIA GIULIA	0432/928681	0432/923333
	EMILIA-ROMAGNA	051/5274352 051/6497501 (=S.M./P.C.)	
	TOSCANA	050/915318 055/4483092 – 055/4622740	
	UMBRIA	0742/329301	0742/630711 – 3357757395 (rep.)
	MARCHE	071/8067709	071/8067745
	LAZIO	06/44702876	
X	ABRUZZO	0862/362848 - 085/691700	0862/314311 - 085/63933
	SARDEGNA	070/6062398 – 070/272485	
	CAMPANIA	081/2323851	081/2323111
X	MOLISE	0874/779977	0874/7791
	BASILICATA	SOSPESO	
X	CALABRIA	0961/531122	0961/531131
X	PUGLIA	080/5802277 – 080/5802278	
X	SICILIA	091/7071937	091/7071999

AGGIORNAMENTO: 31-12-2014

PRESIDENZA DEL CONSIGLIO DEI MINISTRI
DIPARTIMENTO DELLA PROTEZIONE CIVILE
CENTRO FUNZIONALE CENTRALE – SETTORE METEO

(Allegato al tele n.° **15009** DPC /RIA/ **0003423** DEL 23/01/2015)

Numeri di fax degli **ENTI REGIONALI DI PROTEZIONE CIVILE** in indirizzo nel tele:

	REGIONE	**RECAPITO FAX**	RECAPITO TEL
	VALLE D'AOSTA	800238222 (S.OP.)	
	PIEMONTE	011/740001 – 4325916	011/4321306 335/6998046-33-32
	LIGURIA	010/5485.709 010/5700373	010/5485.990 – 991 - 992 S.OP. 010/5485990-1-2-3
	LOMBARDIA	02/69901091-02/69777782- 02/67655410-02/67655730- 02/67652853 (TUTTI)	800/061160
	PROV. AUT. TRENTO	0461/492305	
	PROV. AUT. BOLZANO	0471/416059	
	VENETO	041/2794712 - 5382139 (ENTRAMBI)	800990009 (REP)
	FRIULI VENEZIA GIULIA	040/3773702 0432/928681 (ENTRAMBI)	
	EMILIA-ROMAGNA	051/5274418 emergenze 051/5274829 051/5274768 entrambi	051/5274200-5274404 COR PROCIV 335/6326953 348/7977560 FUNZ. REPERIBILE
	TOSCANA	055/437 7068 – FAX EME 055/430285	055/32684
	UMBRIA	075/5042732 + 075/5042629 ENTRAMBI	
	MARCHE	071/8062419 – 8064123	
	LAZIO	06/51683596 - 3597 (ENTRAMBI)	803555 06/51686410 06/98012327
X	ABRUZZO	0862/313060	0862/3631 - 363282
	SARDEGNA	070/6064865 070/6066781	
	CAMPANIA	081/2323860	
X	MOLISE	0874/311872 0874/424407	0874/3141
	BASILICATA	0971/668519	335/7555950
X	CALABRIA	0961/368871-81 0961/7673310 – 7673311	0961/768111 0961/7673 800222211
X	PUGLIA	080/5372310 - 080/5802272	
X	SICILIA	091/7074796	800458787

AGGIORNAMENTO: LDP 23-05-2012

PRESIDENZA DEL CONSIGLIO DEI MINISTRI
DIPARTIMENTO DELLA PROTEZIONE CIVILE
CENTRO FUNZIONALE CENTRALE –SETTORE METEO

(Allegato al tele n.° **15009** DPC/RIA/ **0003423** DEL 23/01/2015)

Numeri di fax dei **SERVIZI METEO REGIONALI E CENTRI DI COMPETENZA** in indirizzo nel tele:

	ENTI	**FAX**	TELEFONO
	PIEMONTE	011/3181709	011/196819-68-71
	CMIRL LIGURIA CIMA – SAVONA	010/5740983 019/23027240/259	010/5305934 centralino 010/5958165 uff. meteo 3484452703 rep. meteo
	ARPA LOMBARDIA	02/69666248	02/67655595 Referente 02/67652471
	CENTRO GEOF. PREALPINO	0332/237143	VA 0332/235491
	SERV. METEO- TRENTINO	0461/ 238305	0461/494877/ 1
	ARPAV VENETO Servizio Meteorologico Regionale	049/9925502 PD	PD 049/9998111(REP) 049/9998128 SALA OP.
	CENTRO PREVISIONI E SEGNALAZIONI MAREE VENEZIA	041/2748580 041/5210378	041/2748787
	ARPA – OSMER FRIULI VENEZIA GIULIA	0432/934100	0432/934111 REP 348-2478240
	CF EMILIA-ROMAGNA	051/6497501 051/5274352 (entrambi)	SALA OP. 051/6497606
	LAMMA TOSCANA	055-4483092 055-444083 (preannunciare telefonicamente)	055-448301
X	CF CALABRIA	0961-531122	
	CF CAMPANIA	081-2323851	
	ARPAS – SARDEGNA	079/262681	SS 079/258600

AGGIORNAMENTO: PIE 12-05-2014

PRESIDENZA DEL CONSIGLIO DEI MINISTRI
DIPARTIMENTO DELLA PROTEZIONE CIVILE

Qualifica di Precedenza		Classifica di Segretezza			Spazio Riservato al Centro Trasmissioni						
Ordinario	Urgente	Non Classificato	Riservato	Segreto	Ora di Ricezione	Ora di Trasmissione	Sistema di trasmissione				Note dell'operatore
							Telex	Fono	Corr.	FAX	

DA: DIPARTIMENTO PROTEZIONE CIVILE – VIA ULPIANO, 11 00193 ROMA-

<u>AI RESPONSABILI PROTEZIONE CIVILE CENTRI FUNZIONALI E SERV. METEO REGIONI</u>.
PIEMONTE, LOMBARDIA, LIGURIA, ABRUZZO, MOLISE, LAZIO, UMBRIA, CAMPANIA, PUGLIA, BASILICATA, CALABRIA E SICILIA.

LORO SEDI

<u>ALLE PREFETTURE - UFFICI TERRITORIALI DI GOVERNO DI:</u>
ABRUZZO, MOLISE, LAZIO, UMBRIA, PUGLIA, BASILICATA, CALABRIA E SICILIA.

LORO SEDI

<u>PER CONOSCENZA ALLE PREFETTURE - UFFICI TERRITORIALI DI GOVERNO DI:</u>
PIEMONTE, LOMBARDIA, LIGURIA E CAMPANIA.

LORO SEDI

- MIN. INTERNO DIPARTIMENTO VV.FF. SOCC. PUB. DIF. CIV.
CENTRO OPERATIVO NAZIONALE FAX 064814695 RM

- MIN. POL. AGR. AL. E FORESTALI
CORPO FORESTALE DELLO STATO/ SALA OPERATIVA METEOMONT FAX 06/4745717 RM
- MIN. INFRASTRUTTURE E TRASPORTI FAX 0644125105
FAX 065922737

- AM/SALA SITUAZIONI TEL. 06/49865066-5823-5824 FAX 06/49864503
- CNMCA/SALA OP. TEL. 06/91292664 FAX. 06/91292457
- COIDIFESA ROMA FAX 06/46919003
- SMD/TLC FAX 06/46912043

- COMANDO FORZE DI DIFESA INTERREGIONALE NORD FAX 049/8202083
- COMANDO FORZE DI DIFESA INTERREGIONALE SUD comfod2@postacert.difesa.it

- ISPRA – S.O. FAX 06/5016682
- ENEL - (PROCIV) FAX 06/83052795
- TERNA SPA TEL 06/83138282 RM FAX 06/81655294
- COM.GEN. CAP.DI PORTO/ SALA OP. FAX 06/5922737 FAX 06/59084793 RM

- ENAV OPERAZIONI METEO FAX 06/88318189
- ENAV RESP. PIAN. E SVILUP. METEO FAX 06/88318165
- UPM ROMA (ENAV) FAX 06/79086459
- UPM MILANO (ENAV) FAX 02/70143226
- ENAC UFF. SALA CRISI E GESTIONI EVENTI TEL 06/44596475 FAX 06/44596538

N.° 15010 PROT. DPC/RIA/3515 DEL 24 GENNAIO 2015

OGGETTO: **AVVISO DI CONDIZIONI METEOROLOGICHE AVVERSE**
ESTENSIONE E SEGUITO: **N.° 15009 PROT. DPC/RIA/3423 DEL 23 GENNAIO 2015**

RIFE/./ **DIRETTIVA PRESIDENTE DEL CONSIGLIO DEI MINISTRI 27-2-2004. "INDIRIZZI OPERATIVI PER LA GESTIONE ORGANIZZATIVA E FUNZIONALE DEL SISTEMA DI ALLERTAMENTO NAZIONALE E REGIONALE PER IL RISCHIO IDROGEOLOGICO E IDRAULICO AI FINI DI PROTEZIONE CIVILE"**.

1. UN'AMPIA AREA DI BASSA PRESSIONE INSISTE SUL MEDITERRANEO CENTRALE DETERMINANDO LA PERSISTENZA DI PRECIPITAZIONI SULLE REGIONI ADRIATICHE CENTRALI ED AL SUD, CON UN GENERALE RINFORZO DELLA VENTILAZIONE DAI QUADRANTRI SETTENTRIONALI.

2. PER QUANTO ESPOSTO NEL BOLLETTINO DI VIGILANZA METEOROLOGICA NAZIONALE DI OGGI, SABATO 24 GENNAIO 2015; SULLA BASE DELLA CONCERTAZIONE SINOTTICA DI OGGI, NELL'AMBITO DEL GRUPPO TECNICO CON IL SERVIZIO METEOROLOGICO DELL'AERONAUTICA MILITARE E I SETTORI METEO DEI CENTRI FUNZIONALI DELLE REGIONI PIEMONTE ED EMILIA-ROMAGNA; PRESO ATTO DEGLI AVVISI METEOROLOGICI EMESSI DALLE REGIONI PIEMONTE, LOMBARDIA, LIGURIA E CAMPANIA; TENUTO CONTO DELL'AVVISO METEOROLOGICO EMESSO DAL CNMCA; SULLA BASE DEI MODELLI E DELLE INFORMAZIONI DISPONIBILI, ALLE ORE 15.00 DI OGGI, SABATO 24 GENNAIO 2015, SI EMETTE IL SEGUENTE:

AVVISO DI CONDIZIONI METEOROLOGICHE AVVERSE

"DALLA SERA-NOTTE DI OGGI, SABATO 24 GENNAIO 2015, E PER LE SUCCESSIVE 36-48 ORE, SI PREVEDONO VENTI FORTI O DI BURRASCA DAI QUADRANTI SETTENTRIONALI SU PIEMONTE, LOMBARDIA E LIGURIA, IN ESTENSIONE A UMBRIA, LAZIO, ABRUZZO, MOLISE, CAMPANIA, PUGLIA E SUCCESSIVAMENTE A BASILICATA, CALABRIA E SICILIA. MAREGGIATE LUNGO LE COSTE ESPOSTE.

DALLA MATTINATA DI DOMANI, DOMENICA 25 GENNAIO 2015, E PER LE SUCCESSIVE 24-36 ORE, SI PREVEDE IL PERSISTERE DI PRECIPITAZIONI, ANCHE A CARATTERE DI ROVESCIO O TEMPORALE, SU ABRUZZO, MOLISE, PUGLIA, CALABRIA E SICILIA.
I FENOMENI SARANNO ACCOMPAGNATI DA ROVESCI DI FORTE INTENSITA', FREQUENTE ATTIVITA' ELETTRICA E FORTI RAFFICHE DI VENTO.

DALLA MATTINATA DI DOMANI, DOMENICA 25 GENNAIO 2015, E PER LE SUCCESSIVE 24-36 ORE, SI PREVEDONO NEVICATE FINO A 600-800 METRI DI QUOTA SU ABRUZZO E MOLISE, CON QUANTITATIVI CUMULATI GENERALMENTE MODERATI. "

3. PER LE REGIONI INTERESSATE SI CONFERMANO LE RACCOMANDAZIONI CONTENUTE NELLA DIRETTIVA A RIFERIMENTO.

4. QUESTO DIPARTIMENTO SEGUIRA' L'EVOLVERSI DELLA SITUAZIONE. SI PREGA, QUINDI, DI PORRE ATTENZIONE AI SUCCESSIVI BOLLETTINI DI VIGILANZA EMESSI SUL SITO INTERNET http://www.protezionecivile.gov.it/

5. **AI DIRETTI DESTINATARI DEL PRESENTE MESSAGGIO SI COMUNICA CHE LA RICEVUTA DI TRASMISSIONE DELL'INVIO A MEZZO FAX RAPPRESENTERA', PER QUESTO DIPARTIMENTO, LA CERTIFICAZIONE DELL'AVVENUTA NOTIFICA.**

ROMA, 24 gennaio 2015

IL DIRETTORE DELL'UFFICIO
RISCHI IDROGEOLOGICI ED ANTROPICI
SILVANO MEROI

PRESIDENZA DEL CONSIGLIO DEI MINISTRI
DIPARTIMENTO DELLA PROTEZIONE CIVILE
CENTRO FUNZIONALE CENTRALE – SETTORE METEO

(Allegato al tele n.° **15010** DPC/ RIA/**3515** DEL 24/01/2015)

Numeri di fax degli **ENTI DELLO STATO** in indirizzo nel tele:

	ENTI	NUMERO FAX	INDIRIZZO
X	CG CARABINIERI - SALA OPERATIVA	06/80982486	
X	DIPARTIMENTO DELLA PUBBLICA SICUREZZA – DIR. CENTR. POLIZIA STRADALE E FERROVIARIA, COMUNICAZIONI E REPARTI SPECIALI – SERVIZIO POLIZIA STRADALE	06/46530434	
X	SALA OPERATIVA - CORPO DI POLIZIA PENITENZIARIA	06/45506392	
X	STRADA DEI PARCHI	06/41592439 RM	06/4111621 - 41592314
X	AISCAT	06/4746968	06/4827163
X	AUTOSTRADE SPA	FAX 06/43634640 FAX 06/43632131 FAX 06/43632191 **SOLO DI DOMENICA E/O FESTIVO FAX : 06/43632131**	RM 06/43632141 **PREANNUNCIARE TELEFONICAMENTE ALLO 06/43632141**
X	COM. TR. ALPINE METEOMONT	Pec : meteomont@postacert.difesa.it e-mail: userv@comalp.esercito.difesa.it	
X	CFS.SVZ- METEOMONT	FAX 06/7219664	RM 06/ 72466253 -270
X	ARDIS	FAX 06/51687416	RM 06/51687379
	AIPO	FAX 0521/797376 FAX 0131/260195	0521/797291 AL 0131/266258 - 254095
X	ANAS	Fax 06/44463421	RM
X	TELECOM	Fax 06/41861507 Fax 06/41860174	
X	VODAFONE	FAX 02/41433644	
X	WIND	FAX 06/83115402 06/83115402 h24	
X	F.S. S.p.A.	06/44102828 06/44102289	RM
X	Dir. Gen. Dighe Infr. Idriche ed Elettriche	06/989532740	06/44442839
X	Poste Italiane - Presidio Protezione e difesa civile	06/98680080	

PRESIDENZA DEL CONSIGLIO DEI MINISTRI
DIPARTIMENTO DELLA PROTEZIONE CIVILE
CENTRO FUNZIONALE CENTRALE – SETTORE METEO

(Allegato al tele n.° **15010** DPC/RIA/**3515** DEL 24/01/2015)

Numeri di fax dei **RESPONSABILI DEI CENTRI FUNZIONALI DECENTRATI** in indirizzo nel tele:

	REGIONE	**RECAPITO FAX**	RECAPITO TEL
	VALLE D'AOSTA	0165/272291	0165/272650
X	PIEMONTE	011/3181709	011/3168292
X	LIGURIA	010/5740983 (=S.M.)	010/6437510
X	LOMBARDIA	02/69901091	
	PROV. AUT. TRENTO	0461/981231 (=S.M.)	
	PROV. AUT. BOLZANO	0471/289271 0471/920043	0471/414763
	VENETO	041/2794015	
	FRIULI VENEZIA GIULIA	0432/928681	0432/923333
	EMILIA-ROMAGNA	051/5274352 051/6497501 (=S.M./P.C.)	
	TOSCANA	050/915318 055/4483092 – 055/4622740	
X	UMBRIA	0742/329301	0742/630711 – 3357757395 (rep.)
	MARCHE	071/8067709	071/8067745
X	LAZIO	06/44702876	
X	ABRUZZO	0862/362848 - 085/691700	0862/314311 - 085/63933
	SARDEGNA	070/6062398 – 070/272485	
X	CAMPANIA	081/2323851	081/2323111
X	MOLISE	0874/779977	0874/7791
X	BASILICATA	SOSPESO	
X	CALABRIA	0961/531122	0961/531131
X	PUGLIA	080/5802277 – 080/5802278	
X	SICILIA	091/7071937	091/7071999

AGGIORNAMENTO: 31-12-2014

PRESIDENZA DEL CONSIGLIO DEI MINISTRI
DIPARTIMENTO DELLA PROTEZIONE CIVILE
CENTRO FUNZIONALE CENTRALE – SETTORE METEO

(Allegato al tele n.° **15010** DPC /RIA/**3515** DEL 24/01/2015)

Numeri di fax degli **ENTI REGIONALI DI PROTEZIONE CIVILE** in indirizzo nel tele:

	REGIONE	**RECAPITO FAX**	RECAPITO TEL
	VALLE D'AOSTA	800238222 (S.OP.)	
X	PIEMONTE	011/740001 – 4325916	011/4321306 335/6998046-33-32
X	LIGURIA	010/5485.709 010/5700373	010/5485.990 – 991 - 992 S.OP. 010/5485990-1-2-3
X	LOMBARDIA	02/69901091-02/69777782- 02/67655410-02/67655730- 02/67652853 (TUTTI)	800/061160
	PROV. AUT. TRENTO	0461/492305	
	PROV. AUT. BOLZANO	0471/416059	
	VENETO	041/2794712 - 5382139 (ENTRAMBI)	800990009 (REP)
	FRIULI VENEZIA GIULIA	040/3773702 0432/928681 (ENTRAMBI)	
	EMILIA-ROMAGNA	051/5274418 emergenze 051/5274829 051/5274768 entrambi	051/5274200-5274404 COR PROCIV 335/6326953 348/7977560 FUNZ. REPERIBILE
	TOSCANA	055/437 7068 – FAX EME 055/430285	055/32684
X	UMBRIA	075/5042732 + 075/5042629 ENTRAMBI	
	MARCHE	071/8062419 – 8064123	
X	LAZIO	06/51683596 - 3597 (ENTRAMBI)	803555 06/51686410 06/98012327
X	ABRUZZO	0862/313060	0862/3631 - 363282
	SARDEGNA	070/6064865 070/6066781	
X	CAMPANIA	081/2323860	
X	MOLISE	0874/311872 0874/424407	0874/3141
X	BASILICATA	0971/668519	335/7555950
X	CALABRIA	0961/368871-81 0961/7673310 – 7673311	0961/768111 0961/7673 800222211
X	PUGLIA	080/5372310 - 080/5802272	
X	SICILIA	091/7074796	800458787

AGGIORNAMENTO: LDP 23-05-2012

PRESIDENZA DEL CONSIGLIO DEI MINISTRI
DIPARTIMENTO DELLA PROTEZIONE CIVILE
CENTRO FUNZIONALE CENTRALE –SETTORE METEO

(Allegato al tele n.° **15010** DPC/RIA/**3515** DEL 24/01/2015)

Numeri di fax dei **SERVIZI METEO REGIONALI E CENTRI DI COMPETENZA** in indirizzo nel tele:

	ENTI	**FAX**	TELEFONO
X	PIEMONTE	011/3181709	011/196819-68-71
X	CMIRL LIGURIA CIMA – SAVONA	010/5740983 019/23027240/259	010/5305934 centralino 010/5958165 uff. meteo 3484452703 rep. meteo
X	ARPA LOMBARDIA	02/69666248	02/67655595 Referente 02/67652471
X	CENTRO GEOF. PREALPINO	0332/237143	VA 0332/235491
	SERV. METEO- TRENTINO	0461/ 238305	0461/494877/ 1
	ARPAV VENETO Servizio Meteorologico Regionale	049/9925502 PD	PD 049/9998111(REP) 049/9998128 SALA OP.
	CENTRO PREVISIONI E SEGNALAZIONI MAREE VENEZIA	041/2748580 041/5210378	041/2748787
	ARPA – OSMER FRIULI VENEZIA GIULIA	0432/934100	0432/934111 REP 348-2478240
	CF EMILIA-ROMAGNA	051/6497501 051/5274352 (entrambi)	SALA OP. 051/6497606
	LAMMA TOSCANA	055-4483092 055-444083 (preannunciare telefonicamente)	055-448301
X	CF CALABRIA	0961-531122	
X	CF CAMPANIA	081-2323851	
	ARPAS – SARDEGNA	079/262681	SS 079/258600

AGGIORNAMENTO: PIE 12-05-2014

PRESIDENZA DEL CONSIGLIO DEI MINISTRI
DIPARTIMENTO DELLA PROTEZIONE CIVILE

Qualifica di Precedenza		Classifica di Segretezza			Spazio Riservato al Centro Trasmissioni						
Ordinario	Urgente	Non Classificato	Riservato	Segreto	Ora di Ricezione	Ora di Trasmissione	Sistema di trasmissione				Note dell'operatore
							Telex	Fono	Corr.	FAX	

DA: DIPARTIMENTO PROTEZIONE CIVILE – VIA ULPIANO, 11 00193 ROMA-

AI RESPONSABILI PROTEZIONE CIVILE CENTRI FUNZIONALI E SERV. METEO REGIONI.
ABRUZZO, MOLISE, PUGLIA, BASILICATA, CALABRIA E SICILIA.
LORO SEDI

ALLE PREFETTURE - UFFICI TERRITORIALI DI GOVERNO DI:
ABRUZZO, MOLISE, PUGLIA, BASILICATA, CALABRIA E SICILIA.
LORO SEDI

PER CONOSCENZA ALLE PREFETTURE - UFFICI TERRITORIALI DI GOVERNO DI:

LORO SEDI

- MIN. INTERNO DIPARTIMENTO VV.FF. SOCC. PUB. DIF. CIV.
CENTRO OPERATIVO NAZIONALE FAX 064814695 RM

- MIN. POL. AGR. AL. E FORESTALI
CORPO FORESTALE DELLO STATO/ SALA OPERATIVA METEOMONT FAX 06/4745717 RM
- MIN. INFRASTRUTTURE E TRASPORTI FAX 0644125105
FAX 065922737

- AM/SALA SITUAZIONI TEL. 06/49865066-5823-5824 FAX 06/49864503
- CNMCA/SALA OP. TEL. 06/91292664 FAX. 06/91292457
- COIDIFESA ROMA FAX 06/46919003
- SMD/TLC FAX 06/46912043

- COMANDO FORZE DI DIFESA INTERREGIONALE NORD FAX 049/8202083
- COMANDO FORZE DI DIFESA INTERREGIONALE SUD comfod2@postacert.difesa.it

- ISPRA – S.O. FAX 06/5016682
- ENEL - (PROCIV) FAX 06/83052795
- TERNA SPA TEL 06/83138282 RM FAX 06/81655294
- COM.GEN. CAP.DI PORTO/ SALA OP. FAX 06/5922737 FAX 06/59084793 RM

- ENAV OPERAZIONI METEO FAX 06/88318189
- ENAV RESP. PIAN. E SVILUP. METEO FAX 06/88318165
- UPM ROMA (ENAV) FAX 06/79086459
- UPM MILANO (ENAV) FAX 02/70143226
- ENAC UFF. SALA CRISI E GESTIONI EVENTI TEL 06/44596475 FAX 06/44596538

N.° 15011 PROT. DPC/RIA/ 3898 DEL 27 GENNAIO 2015

OGGETTO: **AVVISO DI CONDIZIONI METEOROLOGICHE AVVERSE**

RIFE/./ **DIRETTIVA PRESIDENTE DEL CONSIGLIO DEI MINISTRI 27-2-2004. "INDIRIZZI OPERATIVI PER LA GESTIONE ORGANIZZATIVA E FUNZIONALE DEL SISTEMA DI ALLERTAMENTO NAZIONALE E REGIONALE PER IL RISCHIO IDROGEOLOGICO E IDRAULICO AI FINI DI PROTEZIONE CIVILE"**.

1. DALLA SERATA ODIERNA UN NUCLEO FREDDO PROVENIENTE DAL NORD-EUROPA SCENDERÀ RAPIDAMENTE VERSO L'ADRIATICO CENTRALE, ESTENDENDOSI AL SUD NELLA GIORNATA DI DOMANI, CON PRECIPITAZIONI SPARSE E NEVICATE FINO A QUOTE COLLINARI.

2. PER QUANTO ESPOSTO NEL BOLLETTINO DI VIGILANZA METEOROLOGICA NAZIONALE DI OGGI, MARTEDI 27 GENNAIO 2015; SULLA BASE DELLA CONCERTAZIONE SINOTTICA DI OGGI, NELL'AMBITO DEL GRUPPO TECNICO CON IL SERVIZIO METEOROLOGICO DELL'AERONAUTICA MILITARE E I SETTORI METEO DEI CENTRI FUNZIONALI DELLE REGIONI PIEMONTE ED EMILIA-ROMAGNA; SULLA BASE DEI MODELLI E DELLE INFORMAZIONI DISPONIBILI ALLE ORE 14,00 DI OGGI, MARTEDI 27 GENNAIO 2015, SI EMETTE IL SEGUENTE:

AVVISO DI CONDIZIONI METEOROLOGICHE AVVERSE

"DALLA SERA DI OGGI, MARTEDI 27 GENNAIO 2015, E PER LE SUCCESSIVE 24-36 ORE, SI PREVEDONO NEVICATE FINO A 300-500 METRI DI QUOTA SU ABRUZZO, MOLISE E PUGLIA SETTENTRIONALE, CON QUANTITATIVI CUMULATI GENERALMENTE MODERATI.

DAL MATTINO DI DOMANI, MERCOLEDI 28 GENNAIO 2015, E PER LE SUCCESSIVE 18-24 ORE SI PREVEDONO PRECIPITAZIONI, ANCHE A CARATERE DI ROVESCIO O TEMPORALE, SU CALABRIA E SICILIA. SI PREVEDONO INOLTRE NEVICATE FINO A 500-700 M DI QUOTA, CON QUANTITATIVI CUMULATI DA DEBOLI A MODERATI.

DAL MATTINO DI DOMANI, MERCOLEDI 28 GENNAIO 2015, E PER LE SUCCESSIVE 18-24 ORE SI PREVEDONO NEVICATE FINO A 500-700 M DI QUOTA SULLA BASILICATA CON QUANTITATIVI CUMULATI DA DEBOLI A MODERATI."

3. PER LE REGIONI INTERESSATE SI CONFERMANO LE RACCOMANDAZIONI CONTENUTE NELLA DIRETTIVA A RIFERIMENTO.

4. QUESTO DIPARTIMENTO SEGUIRA' L'EVOLVERSI DELLA SITUAZIONE. SI PREGA, QUINDI, DI PORRE ATTENZIONE AI SUCCESSIVI BOLLETTINI DI VIGILANZA EMESSI SUL SITO INTERNET http://www.protezionecivile.gov.it/

5. **AI DIRETTI DESTINATARI DEL PRESENTE MESSAGGIO SI COMUNICA CHE LA RICEVUTA DI TRASMISSIONE DELL'INVIO A MEZZO FAX RAPPRESENTERA', PER QUESTO DIPARTIMENTO, LA CERTIFICAZIONE DELL'AVVENUTA NOTIFICA.**

ROMA, 27 gennaio 2015

IL DIRETTORE DELL'UFFICIO
RISCHI IDROGEOLOGICI ED ANTROPICI
SILVANO MEROI

PRESIDENZA DEL CONSIGLIO DEI MINISTRI
DIPARTIMENTO DELLA PROTEZIONE CIVILE
CENTRO FUNZIONALE CENTRALE – SETTORE METEO

(Allegato al tele n.° **15011** DPC/ RIA/ **3898** DEL 27/01/2015)

Numeri di fax degli **ENTI DELLO STATO** in indirizzo nel tele:

	ENTI	NUMERO FAX	INDIRIZZO
X	CG CARABINIERI - SALA OPERATIVA	06/80982486	
X	DIPARTIMENTO DELLA PUBBLICA SICUREZZA – DIR. CENTR. POLIZIA STRADALE E FERROVIARIA, COMUNICAZIONI E REPARTI SPECIALI – SERVIZIO POLIZIA STRADALE	06/46530434	
X	SALA OPERATIVA - CORPO DI POLIZIA PENITENZIARIA	06/45506392	
X	STRADA DEI PARCHI	06/41592439 RM	06/4111621 - 41592314
X	AISCAT	06/4746968	06/4827163
X	AUTOSTRADE SPA	FAX 06/43634640 FAX 06/43632131 FAX 06/43632191 **SOLO DI DOMENICA E/O FESTIVO FAX : 06/43632131**	RM 06/43632141 **PREANNUNCIARE TELEFONICAMENTE ALLO 06/43632141**
X	COM. TR. ALPINE METEOMONT	Pec : meteomont@postacert.difesa.it e-mail: userv@comalp.esercito.difesa.it	
X	CFS.SVZ- METEOMONT	FAX 06/7219664	RM 06/ 72466253 -270
X	ARDIS	FAX 06/51687416	RM 06/51687379
	AIPO	FAX 0521/797376 FAX 0131/260195	0521/797291 AL 0131/266258 - 254095
X	ANAS	Fax 06/44463421	RM
X	TELECOM	Fax 06/41861507 Fax 06/41860174	
X	VODAFONE	FAX 02/41433644	
X	WIND	FAX 06/83115402 06/83115402 h24	
X	F.S. S.p.A.	06/44102828 06/44102289	RM
X	Dir. Gen. Dighe Infr. Idriche ed Elettriche	06/989532740	06/44442839
X	Poste Italiane - Presidio Protezione e difesa civile	06/98680080	

PRESIDENZA DEL CONSIGLIO DEI MINISTRI
DIPARTIMENTO DELLA PROTEZIONE CIVILE
CENTRO FUNZIONALE CENTRALE – SETTORE METEO

(Allegato al tele n.° **15011** DPC/RIA/ **3898** DEL 27/01/2015)

Numeri di fax dei **RESPONSABILI DEI CENTRI FUNZIONALI DECENTRATI** in indirizzo nel tele:

	REGIONE	**RECAPITO FAX**	RECAPITO TEL
	VALLE D'AOSTA	0165/272291	0165/272650
	PIEMONTE	011/3181709	011/3168292
	LIGURIA	010/5740983 (=S.M.)	010/6437510
	LOMBARDIA	02/69901091	
	PROV. AUT. TRENTO	0461/981231 (=S.M.)	
	PROV. AUT. BOLZANO	0471/289271 0471/920043	0471/414763
	VENETO	041/2794015	
	FRIULI VENEZIA GIULIA	0432/928681	0432/923333
	EMILIA-ROMAGNA	051/5274352 051/6497501 (=S.M./P.C.)	
	TOSCANA	050/915318 055/4483092 – 055/4622740	
	UMBRIA	0742/329301	0742/630711 – 3357757395 (rep.)
	MARCHE	071/8067709	071/8067745
	LAZIO	06/44702876	
X	ABRUZZO	0862/362848 - 085/691700	0862/314311 - 085/63933
	SARDEGNA	070/6062398 – 070/272485	
	CAMPANIA	081/2323851	081/2323111
X	MOLISE	0874/779977	0874/7791
X	BASILICATA	SOSPESO	
X	CALABRIA	0961/531122	0961/531131
X	PUGLIA	080/5802277 – 080/5802278	
X	SICILIA	091/7071937	091/7071999

AGGIORNAMENTO: 31-12-2014

PRESIDENZA DEL CONSIGLIO DEI MINISTRI
DIPARTIMENTO DELLA PROTEZIONE CIVILE
CENTRO FUNZIONALE CENTRALE – SETTORE METEO

(Allegato al tele n.° **15011** DPC /RIA/ **3898** DEL 27/01/2015)

Numeri di fax degli **ENTI REGIONALI DI PROTEZIONE CIVILE** in indirizzo nel tele:

	REGIONE	**RECAPITO FAX**	RECAPITO TEL
	VALLE D'AOSTA	800238222 (S.OP.)	
	PIEMONTE	011/740001 – 4325916	011/4321306 335/6998046-33-32
	LIGURIA	010/5485.709 010/5700373	010/5485.990 – 991 - 992 S.OP. 010/5485990-1-2-3
	LOMBARDIA	02/69901091-02/69777782- 02/67655410-02/67655730- 02/67652853 (TUTTI)	800/061160
	PROV. AUT. TRENTO	0461/492305	
	PROV. AUT. BOLZANO	0471/416059	
	VENETO	041/2794712 - 5382139 (ENTRAMBI)	800990009 (REP)
	FRIULI VENEZIA GIULIA	040/3773702 0432/928681 (ENTRAMBI)	
	EMILIA-ROMAGNA	051/5274418 emergenze 051/5274829 051/5274768 entrambi	051/5274200-5274404 COR PROCIV 335/6326953 348/7977560 FUNZ. REPERIBILE
	TOSCANA	055/437 7068 – FAX EME 055/430285	055/32684
	UMBRIA	075/5042732 + 075/5042629 ENTRAMBI	
	MARCHE	071/8062419 – 8064123	
	LAZIO	06/51683596 - 3597 (ENTRAMBI)	803555 06/51686410 06/98012327
X	ABRUZZO	0862/313060	0862/3631 - 363282
	SARDEGNA	070/6064865 070/6066781	
	CAMPANIA	081/2323860	
X	MOLISE	0874/311872 0874/424407	0874/3141
X	BASILICATA	0971/668519	335/7555950
X	CALABRIA	0961/368871-81 0961/7673310 – 7673311	0961/768111 0961/7673 800222211
X	PUGLIA	080/5372310 - 080/5802272	
X	SICILIA	091/7074796	800458787

AGGIORNAMENTO: LDP 23-05-2012

PRESIDENZA DEL CONSIGLIO DEI MINISTRI
DIPARTIMENTO DELLA PROTEZIONE CIVILE
CENTRO FUNZIONALE CENTRALE –SETTORE METEO

(Allegato al tele n.° **15011** DPC/RIA/ **3898** DEL 27/01/2015)

Numeri di fax dei **SERVIZI METEO REGIONALI E CENTRI DI COMPETENZA** in indirizzo nel tele:

	ENTI	**FAX**	TELEFONO
	PIEMONTE	011/3181709	011/196819-68-71
	CMIRL LIGURIA CIMA – SAVONA	010/5740983 019/23027240/259	010/5305934 centralino 010/5958165 uff. meteo 3484452703 rep. meteo
	ARPA LOMBARDIA	02/69666248	02/67655595 Referente 02/67652471
	CENTRO GEOF. PREALPINO	0332/237143	VA 0332/235491
	SERV. METEO- TRENTINO	0461/ 238305	0461/494877/ 1
	ARPAV VENETO Servizio Meteorologico Regionale	049/9925502 PD	PD 049/9998111(REP) 049/9998128 SALA OP.
	CENTRO PREVISIONI E SEGNALAZIONI MAREE VENEZIA	041/2748580 041/5210378	041/2748787
	ARPA – OSMER FRIULI VENEZIA GIULIA	0432/934100	0432/934111 REP 348-2478240
	CF EMILIA-ROMAGNA	051/6497501 051/5274352 (entrambi)	SALA OP. 051/6497606
	LAMMA TOSCANA	055-4483092 055-444083 (preannunciare telefonicamente)	055-448301
X	CF CALABRIA	0961-531122	
	CF CAMPANIA	081-2323851	
	ARPAS – SARDEGNA	079/262681	SS 079/258600

AGGIORNAMENTO: PIE 12-05-2014

PRESIDENZA DEL CONSIGLIO DEI MINISTRI
DIPARTIMENTO DELLA PROTEZIONE CIVILE

Qualifica di Precedenza		Classifica di Segretezza			Spazio Riservato al Centro Trasmissioni						
Ordinario	Urgente	Non Classificato	Riservato	Segreto	Ora di Ricezione	Ora di Trasmissione	Sistema di trasmissione				Note dell'operatore
							Telex	Fono	Corr.	FAX	

DA: DIPARTIMENTO PROTEZIONE CIVILE – VIA ULPIANO, 11 00193 ROMA-

<u>AI RESPONSABILI PROTEZIONE CIVILE CENTRI FUNZIONALI E SERV. METEO REGIONI</u>.
TOSCANA E LAZIO.

LORO SEDI

<u>ALLE PREFETTURE - UFFICI TERRITORIALI DI GOVERNO DI:</u>
LAZIO.

LORO SEDI

<u>PER CONOSCENZA ALLE PREFETTURE - UFFICI TERRITORIALI DI GOVERNO DI:</u>
TOSCANA.

LORO SEDI

- MIN. INTERNO DIPARTIMENTO VV.FF. SOCC. PUB. DIF. CIV.
CENTRO OPERATIVO NAZIONALE FAX 064814695 RM

- MIN. POL. AGR. AL. E FORESTALI
CORPO FORESTALE DELLO STATO/ SALA OPERATIVA METEOMONT FAX 06/4745717 RM
- MIN. INFRASTRUTTURE E TRASPORTI FAX 0644125105
FAX 065922737

- AM/SALA SITUAZIONI TEL. 06/49865066-5823-5824 FAX 06/49864503
- CNMCA/SALA OP. TEL. 06/91292664 FAX. 06/91292457
- COIDIFESA ROMA FAX 06/46919003
- SMD/TLC FAX 06/46912043

- COMANDO FORZE DI DIFESA INTERREGIONALE NORD FAX 049/8202083
- COMANDO FORZE DI DIFESA INTERREGIONALE SUD comfod2@postacert.difesa.it

- ISPRA – S.O. FAX 06/5016682
- ENEL - (PROCIV) FAX 06/83052795
- TERNA SPA TEL 06/83138282 RM FAX 06/81655294
- COM.GEN. CAP.DI PORTO/ SALA OP. FAX 06/5922737 FAX 06/59084793 RM

- ENAV OPERAZIONI METEO FAX 06/88318189
- ENAV RESP. PIAN. E SVILUP. METEO FAX 06/88318165
- UPM ROMA (ENAV) FAX 06/79086459
- UPM MILANO (ENAV) FAX 02/70143226
- ENAC UFF. SALA CRISI E GESTIONI EVENTI TEL 06/44596475 FAX 06/44596538

N.° 15012 PROT. DPC/RIA/4167 DEL 28 GENNAIO 2015

OGGETTO: **AVVISO DI CONDIZIONI METEOROLOGICHE AVVERSE**

RIFE/./ **DIRETTIVA PRESIDENTE DEL CONSIGLIO DEI MINISTRI 27-2-2004. "INDIRIZZI OPERATIVI PER LA GESTIONE ORGANIZZATIVA E FUNZIONALE DEL SISTEMA DI ALLERTAMENTO NAZIONALE E REGIONALE PER IL RISCHIO IDROGEOLOGICO E IDRAULICO AI FINI DI PROTEZIONE CIVILE"**.

1. UN NUOVO PEGGIORAMENTO DA NORD-OVEST TENDERA' AD INTERESSARE GRADUALMENTE L'INTERA PENISOLA AD INIZIARE DA DOMANI, CON ASSOCIATE NEVICATE SINO IN PIANURA SU PARTE DEL NORD E PIOGGE SULLA RESTANTE PARTE DEL TERRITORIO, ANCHE A CARATTERE DI ROVESCIO O TEMPORALE SULLE AREE CENTRO-MERIDIONALI TIRRENICHE CON VENTILAZIONE NEI BASSI STRATI IN INTENSIFICAZIONE FINO A BURRASCA E MOTO ONDOSO DEI MARI IN RAPIDO AUMENTO.

2. PER QUANTO ESPOSTO NEL BOLLETTINO DI VIGILANZA METEOROLOGICA NAZIONALE DI OGGI, MERCOLEDI 28 GENNAIO 2015; SULLA BASE DELLA CONCERTAZIONE SINOTTICA DI OGGI, NELL'AMBITO DEL GRUPPO TECNICO CON IL SERVIZIO METEOROLOGICO DELL'AERONAUTICA MILITARE E I SETTORI METEO DEI CENTRI FUNZIONALI DELLE REGIONI PIEMONTE ED EMILIA-ROMAGNA; PRESO ATTO DELL'AVVISO METEOROLOGICO EMESSO DALLA REGIONE TOSCANA; TENUTO CONTO DELL'AVVISO METEOROLOGICO EMESSO DAL C.N.M.C.A.; SULLA BASE DEI MODELLI E DELLE INFORMAZIONI DISPONIBILI ALLE ORE 15,30 DI OGGI, MERCOLEDI 28 GENNAIO 2015, SI EMETTE IL SEGUENTE:

AVVISO DI CONDIZIONI METEOROLOGICHE AVVERSE

"DAL POMERIGGIO DI DOMANI, GIOVEDI 29 GENNAIO 2015, E PER LE SUCCESSIVE 24-36 ORE, SI PREVEDONO VENTI FORTI DAI QUADRANTI OCCIDENTALI, CON RINFORZI SINO A BURRASCA FORTE, SU TOSCANA E LAZIO, CON MAREGGIATE SULLE COSTE ESPOSTE.

DAL POMERIGGIO DI DOMANI, GIOVEDI 29 GENNAIO 2015, E PER LE SUCCESSIVE 24-36 ORE, SI PREVEDONO PRECIPITAZIONI A CARATTERE DI ROVESCIO O TEMPORALE SUL LAZIO. I FENOMENI SARANNO ACCOMPAGNATI DA ROVESCI DI FORTE INTENSITA', FREQUENTE ATTIVITA' ELETTRICA E FORTI RAFFICHE DI VENTO."

3. PER LE REGIONI INTERESSATE SI CONFERMANO LE RACCOMANDAZIONI CONTENUTE NELLA DIRETTIVA A RIFERIMENTO.

4. QUESTO DIPARTIMENTO SEGUIRA' L'EVOLVERSI DELLA SITUAZIONE. SI PREGA, QUINDI, DI PORRE ATTENZIONE AI SUCCESSIVI BOLLETTINI DI VIGILANZA EMESSI SUL SITO INTERNET http://www.protezionecivile.gov.it/

5. **AI DIRETTI DESTINATARI DEL PRESENTE MESSAGGIO SI COMUNICA CHE LA RICEVUTA DI TRASMISSIONE DELL'INVIO A MEZZO FAX RAPPRESENTERA', PER QUESTO DIPARTIMENTO, LA CERTIFICAZIONE DELL'AVVENUTA NOTIFICA.**

ROMA, 28 gennaio 2015

IL DIRETTORE DELL'UFFICIO
RISCHI IDROGEOLOGICI ED ANTROPICI
SILVANO MEROI

PRESIDENZA DEL CONSIGLIO DEI MINISTRI
DIPARTIMENTO DELLA PROTEZIONE CIVILE
CENTRO FUNZIONALE CENTRALE – SETTORE METEO

(Allegato al tele n.° **15012** DPC/ RIA/**4167** DEL 28/01/2015)

Numeri di fax degli **ENTI DELLO STATO** in indirizzo nel tele:

	ENTI	NUMERO FAX	INDIRIZZO
X	CG CARABINIERI - SALA OPERATIVA	06/80982486	
X	DIPARTIMENTO DELLA PUBBLICA SICUREZZA – DIR. CENTR. POLIZIA STRADALE E FERROVIARIA, COMUNICAZIONI E REPARTI SPECIALI – SERVIZIO POLIZIA STRADALE	06/46530434	
X	SALA OPERATIVA - CORPO DI POLIZIA PENITENZIARIA	06/45506392	
X	STRADA DEI PARCHI	06/41592439 RM	06/4111621 - 41592314
X	AISCAT	06/4746968	06/4827163
X	AUTOSTRADE SPA	FAX 06/43634640 FAX 06/43632131 FAX 06/43632191 **SOLO DI DOMENICA E/O FESTIVO FAX : 06/43632131**	RM 06/43632141 **PREANNUNCIARE TELEFONICAMENTE ALLO 06/43632141**
	COM. TR. ALPINE METEOMONT	Pec : meteomont@postacert.difesa.it e-mail: userv@comalp.esercito.difesa.it	
	CFS.SVZ- METEOMONT	FAX 06/7219664	RM 06/ 72466253 -270
X	ARDIS	FAX 06/51687416	RM 06/51687379
	AIPO	FAX 0521/797376 FAX 0131/260195	0521/797291 AL 0131/266258 - 254095
X	ANAS	Fax 06/44463421	RM
X	TELECOM	Fax 06/41861507 Fax 06/41860174	
X	VODAFONE	FAX 02/41433644	
X	WIND	FAX 06/83115402 06/83115402 h24	
X	F.S. S.p.A.	06/44102828 06/44102289	RM
X	Dir. Gen. Dighe Infr. Idriche ed Elettriche	06/989532740	06/44442839
X	Poste Italiane - Presidio Protezione e difesa civile	06/98680080	

PRESIDENZA DEL CONSIGLIO DEI MINISTRI
DIPARTIMENTO DELLA PROTEZIONE CIVILE
CENTRO FUNZIONALE CENTRALE – SETTORE METEO

(Allegato al tele n.° **15012** DPC/RIA/**4167** DEL 28/01/2015)

Numeri di fax dei **RESPONSABILI DEI CENTRI FUNZIONALI DECENTRATI** in indirizzo nel tele:

	REGIONE	**RECAPITO FAX**	RECAPITO TEL
	VALLE D'AOSTA	0165/272291	0165/272650
	PIEMONTE	011/3181709	011/3168292
	LIGURIA	010/5740983 (=S.M.)	010/6437510
	LOMBARDIA	02/69901091	
	PROV. AUT. TRENTO	0461/981231 (=S.M.)	
	PROV. AUT. BOLZANO	0471/289271 0471/920043	0471/414763
	VENETO	041/2794015	
	FRIULI VENEZIA GIULIA	0432/928681	0432/923333
	EMILIA-ROMAGNA	051/5274352 051/6497501 (=S.M./P.C.)	
X	TOSCANA	050/915318 055/4483092 – 055/4622740	
	UMBRIA	0742/329301	0742/630711 – 3357757395 (rep.)
	MARCHE	071/8067709	071/8067745
X	LAZIO	06/44702876	
	ABRUZZO	0862/362848 - 085/691700	0862/314311 - 085/63933
	SARDEGNA	070/6062398 – 070/272485	
	CAMPANIA	081/2323851	081/2323111
	MOLISE	0874/779977	0874/7791
	BASILICATA	SOSPESO	
	CALABRIA	0961/531122	0961/531131
	PUGLIA	080/5802277 – 080/5802278	
	SICILIA	091/7071937	091/7071999

AGGIORNAMENTO: 31-12-2014

PRESIDENZA DEL CONSIGLIO DEI MINISTRI
DIPARTIMENTO DELLA PROTEZIONE CIVILE
CENTRO FUNZIONALE CENTRALE – SETTORE METEO

(Allegato al tele n.° **15012** DPC /RIA/**4167** DEL 28/01/2015)

Numeri di fax degli **ENTI REGIONALI DI PROTEZIONE CIVILE** in indirizzo nel tele:

	REGIONE	**RECAPITO FAX**	RECAPITO TEL
	VALLE D'AOSTA	800238222 (S.OP.)	
	PIEMONTE	011/740001 – 4325916	011/4321306 335/6998046-33-32
	LIGURIA	010/5485.709 010/5700373	010/5485.990 – 991 - 992 S.OP. 010/5485990-1-2-3
	LOMBARDIA	02/69901091-02/69777782- 02/67655410-02/67655730- 02/67652853 (TUTTI)	800/061160
	PROV. AUT. TRENTO	0461/492305	
	PROV. AUT. BOLZANO	0471/416059	
	VENETO	041/2794712 - 5382139 (ENTRAMBI)	800990009 (REP)
	FRIULI VENEZIA GIULIA	040/3773702 0432/928681 (ENTRAMBI)	
	EMILIA-ROMAGNA	051/5274418 emergenze 051/5274829 051/5274768 entrambi	051/5274200-5274404 COR PROCIV 335/6326953 348/7977560 FUNZ. REPERIBILE
X	TOSCANA	055/437 7068 – FAX EME 055/430285	055/32684
	UMBRIA	075/5042732 + 075/5042629 ENTRAMBI	
	MARCHE	071/8062419 – 8064123	
X	LAZIO	06/51683596 - 3597 (ENTRAMBI)	803555 06/51686410 06/98012327
	ABRUZZO	0862/313060	0862/3631 - 363282
	SARDEGNA	070/6064865 070/6066781	
	CAMPANIA	081/2323860	
	MOLISE	0874/311872 0874/424407	0874/3141
	BASILICATA	0971/668519	335/7555950
	CALABRIA	0961/368871-81 0961/7673310 – 7673311	0961/768111 0961/7673 800222211
	PUGLIA	080/5372310 - 080/5802272	
	SICILIA	091/7074796	800458787

AGGIORNAMENTO: LDP 23-05-2012

PRESIDENZA DEL CONSIGLIO DEI MINISTRI
DIPARTIMENTO DELLA PROTEZIONE CIVILE
CENTRO FUNZIONALE CENTRALE –SETTORE METEO

(Allegato al tele n.° **15012** DPC/RIA/**4167** DEL 28/01/2015)

Numeri di fax dei **SERVIZI METEO REGIONALI E CENTRI DI COMPETENZA** in indirizzo nel tele:

	ENTI	**FAX**	TELEFONO
	PIEMONTE	011/3181709	011/196819-68-71
	CMIRL LIGURIA CIMA – SAVONA	010/5740983 019/23027240/259	010/5305934 centralino 010/5958165 uff. meteo 3484452703 rep. meteo
	ARPA LOMBARDIA	02/69666248	02/67655595 Referente 02/67652471
	CENTRO GEOF. PREALPINO	0332/237143	VA 0332/235491
	SERV. METEO- TRENTINO	0461/ 238305	0461/494877/ 1
	ARPAV VENETO Servizio Meteorologico Regionale	049/9925502 PD	PD 049/9998111(REP) 049/9998128 SALA OP.
	CENTRO PREVISIONI E SEGNALAZIONI MAREE VENEZIA	041/2748580 041/5210378	041/2748787
	ARPA – OSMER FRIULI VENEZIA GIULIA	0432/934100	0432/934111 REP 348-2478240
	CF EMILIA-ROMAGNA	051/6497501 051/5274352 (entrambi)	SALA OP. 051/6497606
X	LAMMA TOSCANA	055-4483092 055-444083 (preannunciare telefonicamente)	055-448301
	CF CALABRIA	0961-531122	
	CF CAMPANIA	081-2323851	
	ARPAS – SARDEGNA	079/262681	SS 079/258600

AGGIORNAMENTO: PIE 12-05-2014

PRESIDENZA DEL CONSIGLIO DEI MINISTRI
DIPARTIMENTO DELLA PROTEZIONE CIVILE

Qualifica di Precedenza		Classifica di Segretezza			Spazio Riservato al Centro Trasmissioni						
Ordinario	Urgente	Non Classificato	Riservato	Segreto	Ora di Ricezione	Ora di Trasmissione	Sistema di trasmissione				Note dell'operatore
							Telex	Fono	Corr.	FAX	

DA: DIPARTIMENTO PROTEZIONE CIVILE – VIA ULPIANO, 11 00193 ROMA-

<u>AI RESPONSABILI PROTEZIONE CIVILE CENTRI FUNZIONALI E SERV. METEO REGIONI</u>.
FRIULI VENEZIA GIULIA, VENETO, MARCHE, UMBRIA, SARDEGNA, ABRUZZO, MOLISE, PUGLIA, CAMPANIA, BASILICATA, CALABRIA, SICILIA.
LORO SEDI

<u>ALLE PREFETTURE - UFFICI TERRITORIALI DI GOVERNO DI:</u>
UMBRIA, SARDEGNA, ABRUZZO, MOLISE, PUGLIA, BASILICATA, CALABRIA, SICILIA.
LORO SEDI

<u>PER CONOSCENZA ALLE PREFETTURE - UFFICI TERRITORIALI DI GOVERNO DI:</u>
FRIULI VENEZIA GIULIA, VENETO, MARCHE CAMPANIA.
LORO SEDI

- MIN. INTERNO DIPARTIMENTO VV.FF. SOCC. PUB. DIF. CIV.
CENTRO OPERATIVO NAZIONALE FAX 064814695 RM

- MIN. POL. AGR. AL. E FORESTALI
CORPO FORESTALE DELLO STATO/ SALA OPERATIVA METEOMONT FAX 06/4745717 RM
- MIN. INFRASTRUTTURE E TRASPORTI FAX 0644125105
FAX 065922737

- AM/SALA SITUAZIONI TEL. 06/49865066-5823-5824 FAX 06/49864503
- CNMCA/SALA OP. TEL. 06/91292664 FAX. 06/91292457
- COIDIFESA ROMA FAX 06/46919003
- SMD/TLC FAX 06/46912043

- COMANDO FORZE DI DIFESA INTERREGIONALE NORD FAX 049/8202083
- COMANDO FORZE DI DIFESA INTERREGIONALE SUD comfod2@postacert.difesa.it

- ISPRA – S.O. FAX 06/5016682
- ENEL - (PROCIV) FAX 06/83052795
- TERNA SPA TEL 06/83138282 RM FAX 06/81655294
- COM.GEN. CAP.DI PORTO/ SALA OP. FAX 06/5922737 FAX 06/59084793 RM

- ENAV OPERAZIONI METEO FAX 06/88318189
- ENAV RESP. PIAN. E SVILUP. METEO FAX 06/88318165
- UPM ROMA (ENAV) FAX 06/79086459
- UPM MILANO (ENAV) FAX 02/70143226
- ENAC UFF. SALA CRISI E GESTIONI EVENTI TEL 06/44596475 FAX 06/44596538

N.° 15013 PROT. DPC/RIA/ 4361 DEL 29 GENNAIO 2015

OGGETTO: **AVVISO DI CONDIZIONI METEOROLOGICHE AVVERSE**
ESTENSIONE: **N.° 15012 PROT. DPC/RIA/4167 DEL 28 GENNAIO 2015**

RIFE/./ **DIRETTIVA PRESIDENTE DEL CONSIGLIO DEI MINISTRI 27-2-2004. "INDIRIZZI OPERATIVI PER LA GESTIONE ORGANIZZATIVA E FUNZIONALE DEL SISTEMA DI ALLERTAMENTO NAZIONALE E REGIONALE PER IL RISCHIO IDROGEOLOGICO E IDRAULICO AI FINI DI PROTEZIONE CIVILE"**.

1. UNA INTENSA PERTURBAZIONE ATLANTICA INTERESSERA' L'TALIA, DETERMINANDO MARCATE CONDIZIONI DI INSTABILITA' SPECIALMENTE SULLE REGIONI TIRRENICHE, NOTEVOLI RINFORZI DEI VENTI SULLE REGIONI CENTRO-MERIDIONALI E LOCALI FENOMENI NEVOSI SULLE REGIONI SETTENTRIONALI.

2. PER QUANTO ESPOSTO NEL BOLLETTINO DI VIGILANZA METEOROLOGICA NAZIONALE DI OGGI, GIOVEDI 29 GENNAIO 2015; SULLA BASE DELLA CONCERTAZIONE SINOTTICA DI OGGI, NELL'AMBITO DEL GRUPPO TECNICO CON IL SERVIZIO METEOROLOGICO DELL'AERONAUTICA MILITARE E I SETTORI METEO DEI CENTRI FUNZIONALI DELLE REGIONI PIEMONTE ED EMILIA-ROMAGNA; PRESO ATTO DEGLI AVVISI METEOROLOGICI EMESSI DALLE REGIONI VALLE D'AOSTA, FRIULI VENEZIA GIULIA, MARCHE, CAMPANIA; TENUTO CONTO DELLE SEGNALAZIONI METEO EMESSE DALLA REGIONE VENETO; TENUTO CONTO DELL'AVVISO METEOROLOGICO EMESSO DAL C.N.M.C.A.; SULLA BASE DEI MODELLI E DELLE INFORMAZIONI DISPONIBILI E DELL'INTESA ODIERNA CON LA REGIONE SARDEGNA, ALLE ORE 14,00 DI OGGI, GIOVEDI 29 GENNAIO 2015, SI EMETTE IL SEGUENTE:

AVVISO DI CONDIZIONI METEOROLOGICHE AVVERSE

"DAL POMERIGGIO-SERA DI OGGI, GIOVEDI 29 GENNAIO 2015, E PER LE SUCCESSIVE 24-36 ORE, SI PREVEDONO:
- **VENTI DI BURRASCA DAI QUADRANTI OCCIDENTALI, CON RINFORZI SINO A BURRASCA FORTE, DAPPRIMA SU SARDEGNA, IN RAPIDA ESTENSIONE A UMBRIA, MARCHE, ABRUZZO, CAMPANIA, MOLISE, BASILICATA, CALABRIA, PUGLIA E SICILIA. FORTI MAREGGIATE SULLE COSTE ESPOSTE.**
- **PRECIPITAZIONI A PREVALENTE CARATTERE DI ROVESCIO O TEMPORALE, DAPPRIMA SU SARDEGNA IN ESTENSIONE A UMBRIA, ZONE OCCIDENTALI DI ABRUZZO E MOLISE, CAMPANIA, BASILICATA, CALABRIA E SICILIA.**
  I FENOMENI SARANNO ACCOMPAGNATI DA ROVESCI DI FORTE INTENSITA', FREQUENTE ATTIVITA' ELETTRICA E FORTI RAFFICHE DI VENTO.

DALLA NOTTE DI OGGI, GIOVEDI 29 GENNAIO 2015, E PER LE SUCCESSIVE 18-24 ORE, SI PREVEDONO PRECIPITAZIONI NEVOSE MEDIAMENTE AL DI SOPRA DEI 200-400 METRI SU VENETO E FRIULI VENEZIA GIULIA CON QUANTITATIVI CUMULATI MODERATI O PUNTUALMENTE ELEVATI. "

3. PER LE REGIONI INTERESSATE SI CONFERMANO LE RACCOMANDAZIONI CONTENUTE NELLA DIRETTIVA A RIFERIMENTO.

4. QUESTO DIPARTIMENTO SEGUIRA' L'EVOLVERSI DELLA SITUAZIONE. SI PREGA, QUINDI, DI PORRE ATTENZIONE AI SUCCESSIVI BOLLETTINI DI VIGILANZA EMESSI SUL SITO INTERNET http://www.protezionecivile.gov.it/

5. **AI DIRETTI DESTINATARI DEL PRESENTE MESSAGGIO SI COMUNICA CHE LA RICEVUTA DI TRASMISSIONE DELL'INVIO A MEZZO FAX RAPPRESENTERA', PER QUESTO DIPARTIMENTO, LA CERTIFICAZIONE DELL'AVVENUTA NOTIFICA.**

ROMA, 29 gennaio 2015

IL DIRETTORE DELL'UFFICIO
RISCHI IDROGEOLOGICI ED ANTROPICI
SILVANO MEROI

PRESIDENZA DEL CONSIGLIO DEI MINISTRI
DIPARTIMENTO DELLA PROTEZIONE CIVILE
CENTRO FUNZIONALE CENTRALE – SETTORE METEO

(Allegato al tele n.Á**15013** DPC/ RIA/ **4361** DEL 29/01/2015)

Numeri di fax degli **ENTI DELLO STATO** in indirizzo nel tele:

	ENTI	NUMERO FAX	INDIRIZZO
X	CG CARABINIERI - SALA OPERATIVA	06/80982486	
X	DIPARTIMENTO DELLA PUBBLICA SICUREZZA ï DIR. CENTR. POLIZIA STRADALE E FERROVIARIA, COMUNICAZIONI E REPARTI SPECIALI ï SERVIZIO POLIZIA STRADALE	06/46530434	
X	SALA OPERATIVA - CORPO DI POLIZIA PENITENZIARIA	06/45506392	
X	STRADA DEI PARCHI	06/41592439 RM	06/4111621 - 41592314
X	AISCAT	06/4746968	06/4827163
X	AUTOSTRADE SPA	FAX 06/43634640 FAX 06/43632131 FAX 06/43632191 **SOLO DI DOMENICA E/O FESTIVO FAX : 06/43632131**	RM 06/43632141 **PREANNUNCIARE TELEFONICAMENTE ALLO 06/43632141**
X	COM. TR. ALPINE METEOMONT	Pec : meteomont@postacert.difesa.it e-mail: userv@comalp.esercito.difesa.it	
	CFS.SVZ- METEOMONT	FAX 06/7219664	RM 06/ 72466253 -270
	ARDIS	FAX 06/51687416	RM 06/51687379
	AIPO	FAX 0521/797376 FAX 0131/260195	0521/797291 AL 0131/266258 - 254095
X	ANAS	Fax 06/44463421	RM
X	TELECOM	Fax 06/41861507 Fax 06/41860174	
X	VODAFONE	FAX 02/41433644	
X	WIND	FAX 06/83115402 06/83115402 h24	
X	F.S. S.p.A.	06/44102828 06/44102289	RM
X	Dir. Gen. Dighe Infr. Idriche ed Elettriche	06/989532740	06/44442839
X	Poste Italiane - Presidio Protezione e difesa civile	06/98680080	

PRESIDENZA DEL CONSIGLIO DEI MINISTRI
DIPARTIMENTO DELLA PROTEZIONE CIVILE
CENTRO FUNZIONALE CENTRALE – SETTORE METEO

(Allegato al tele n.Á **15013** DPC/RIA/ **4361** DEL 29/01/2015)

Numeri di fax dei **RESPONSABILI DEI CENTRI FUNZIONALI DECENTRATI** in indirizzo nel tele:

	REGIONE	**RECAPITO FAX**	RECAPITO TEL
	VALLE D'AOSTA	0165/272291	0165/272650
	PIEMONTE	011/3181709	011/3168292
	LIGURIA	010/5740983 (=S.M.)	010/6437510
	LOMBARDIA	02/69901091	
	PROV. AUT. TRENTO	0461/981231 (=S.M.)	
	PROV. AUT. BOLZANO	0471/289271 0471/920043	0471/414763
X	VENETO	041/2794015	
X	FRIULI VENEZIA GIULIA	0432/928681	0432/923333
	EMILIA-ROMAGNA	051/5274352 051/6497501 (=S.M./P.C.)	
	TOSCANA	050/915318 055/4483092 – 055/4622740	
X	UMBRIA	0742/329301	0742/630711 – 3357757395 (rep.)
X	MARCHE	071/8067709	071/8067745
	LAZIO	06/44702876	
X	ABRUZZO	0862/362848 - 085/691700	0862/314311 - 085/63933
X	SARDEGNA	070/6062398 – 070/272485	
X	CAMPANIA	081/2323851	081/2323111
X	MOLISE	0874/779977	0874/7791
X	BASILICATA	SOSPESO	
X	CALABRIA	0961/531122	0961/531131
X	PUGLIA	080/5802277 – 080/5802278	
X	SICILIA	091/7071937	091/7071999

AGGIORNAMENTO: 31-12-2014

PRESIDENZA DEL CONSIGLIO DEI MINISTRI

DIPARTIMENTO DELLA PROTEZIONE CIVILE

CENTRO FUNZIONALE CENTRALE – SETTORE METEO

(Allegato al tele n.Á**15013** DPC /RIA/ **4361** DEL 29/01/2015)

Numeri di fax degli **ENTI REGIONALI DI PROTEZIONE CIVILE** in indirizzo nel tele:

	REGIONE	**RECAPITO FAX**	RECAPITO TEL
	VALLE D'AOSTA	800238222 (S.OP.)	
	PIEMONTE	011/740001 – 4325916	011/4321306 335/6998046-33-32
	LIGURIA	010/5485.709 010/5700373	010/5485.990 – 991 - 992 S.OP. 010/5485990-1-2-3
	LOMBARDIA	02/69901091-02/69777782- 02/67655410-02/67655730- 02/67652853 (TUTTI)	800/061160
	PROV. AUT. TRENTO	0461/492305	
	PROV. AUT. BOLZANO	0471/416059	
X	VENETO	041/2794712 - 5382139 (ENTRAMBI)	800990009 (REP)
X	FRIULI VENEZIA GIULIA	040/3773702 0432/928681 (ENTRAMBI)	
	EMILIA-ROMAGNA	051/5274418 emergenze 051/5274829 051/5274768 entrambi	051/5274200-5274404 COR PROCIV 335/6326953 348/7977560 FUNZ. REPERIBILE
	TOSCANA	055/437 7068 – FAX EME 055/430285	055/32684
X	UMBRIA	075/5042732 + 075/5042629 ENTRAMBI	
X	MARCHE	071/8062419 – 8064123	
	LAZIO	06/51683596 - 3597 (ENTRAMBI)	803555 06/51686410 06/98012327
X	ABRUZZO	0862/313060	0862/3631 - 363282
X	SARDEGNA	070/6064865 070/6066781	
X	CAMPANIA	081/2323860	
X	MOLISE	0874/311872 0874/424407	0874/3141
X	BASILICATA	0971/668519	335/7555950
X	CALABRIA	0961/368871-81 0961/7673310 – 7673311	0961/768111 0961/7673 800222211
X	PUGLIA	080/5372310 - 080/5802272	
X	SICILIA	091/7074796	800458787

AGGIORNAMENTO: LDP 23-05-2012

PRESIDENZA DEL CONSIGLIO DEI MINISTRI
DIPARTIMENTO DELLA PROTEZIONE CIVILE
CENTRO FUNZIONALE CENTRALE –SETTORE METEO

(Allegato al tele n.Á **15013** DPC/RIA/**4361** DEL 29/01/2015)

Numeri di fax dei **SERVIZI METEO REGIONALI E CENTRI DI COMPETENZA** in indirizzo nel tele:

	ENTI	**FAX**	TELEFONO
	PIEMONTE	011/3181709	011/196819-68-71
	CMIRL LIGURIA CIMA – SAVONA	010/5740983 019/23027240/259	010/5305934 centralino 010/5958165 uff. meteo 3484452703 rep. meteo
	ARPA LOMBARDIA	02/69666248	02/67655595 Referente 02/67652471
	CENTRO GEOF. PREALPINO	0332/237143	VA 0332/235491
	SERV. METEO- TRENTINO	0461/ 238305	0461/494877/ 1
X	ARPAV VENETO Servizio Meteorologico Regionale	049/9925502 PD	PD 049/9998111(REP) 049/9998128 SALA OP.
	CENTRO PREVISIONI E SEGNALAZIONI MAREE VENEZIA	041/2748580 041/5210378	041/2748787
X	ARPA – OSMER FRIULI VENEZIA GIULIA	0432/934100	0432/934111 REP 348-2478240
	CF EMILIA-ROMAGNA	051/6497501 051/5274352 (entrambi)	SALA OP. 051/6497606
	LAMMA TOSCANA	055-4483092 055-444083 (preannunciare telefonicamente)	055-448301
X	CF CALABRIA	0961-531122	
X	CF CAMPANIA	081-2323851	
X	ARPAS – SARDEGNA	079/262681	SS 079/258600

AGGIORNAMENTO: PIE 12-05-2014

PRESIDENZA DEL CONSIGLIO DEI MINISTRI
DIPARTIMENTO DELLA PROTEZIONE CIVILE

Qualifica di Precedenza		Classifica di Segretezza			Spazio Riservato al Centro Trasmissioni						
Ordinario	Urgente	Non Classificato	Riservato	Segreto	Ora di Ricezione	Ora di Trasmissione	Sistema di trasmissione				Note dell'operatore
							Telex	Fono	Corr.	FAX	

DA: DIPARTIMENTO PROTEZIONE CIVILE – VIA ULPIANO, 11 00193 ROMA-

<u>AI RESPONSABILI PROTEZIONE CIVILE CENTRI FUNZIONALI E SERV. METEO REGIONI</u>.
TOSCANA, UMBRIA, ABRUZZO, MOLISE, LAZIO, SARDEGNA, BASILICATA, CAMPANIA, CALABRIA, SICILIA.

LORO SEDI

<u>ALLE PREFETTURE - UFFICI TERRITORIALI DI GOVERNO DI:</u>
UMBRIA, ABRUZZO, MOLISE, LAZIO, SARDEGNA, BASILICATA, CALABRIA, SICILIA.

LORO SEDI

<u>PER CONOSCENZA ALLE PREFETTURE - UFFICI TERRITORIALI DI GOVERNO DI:</u>
CAMPANIA E TOSCANA.

LORO SEDI

- MIN. INTERNO DIPARTIMENTO VV.FF. SOCC. PUB. DIF. CIV.
CENTRO OPERATIVO NAZIONALE FAX 064814695 RM

- MIN. POL. AGR. AL. E FORESTALI
CORPO FORESTALE DELLO STATO/ SALA OPERATIVA METEOMONT FAX 06/4745717 RM
- MIN. INFRASTRUTTURE E TRASPORTI FAX 0644125105
FAX 065922737

- AM/SALA SITUAZIONI TEL. 06/49865066-5823-5824 FAX 06/49864503
- CNMCA/SALA OP. TEL. 06/91292664 FAX. 06/91292457
- COIDIFESA ROMA FAX 06/46919003
- SMD/TLC FAX 06/46912043

- COMANDO FORZE DI DIFESA INTERREGIONALE NORD FAX 049/8202083
- COMANDO FORZE DI DIFESA INTERREGIONALE SUD comfod2@postacert.difesa.it

- ISPRA – S.O. FAX 06/5016682
- ENEL - (PROCIV) FAX 06/83052795
- TERNA SPA TEL 06/83138282 RM FAX 06/81655294
- COM.GEN. CAP.DI PORTO/ SALA OP. FAX 06/5922737 FAX 06/59084793 RM

- ENAV OPERAZIONI METEO FAX 06/88318189
- ENAV RESP. PIAN. E SVILUP. METEO FAX 06/88318165
- UPM ROMA (ENAV) FAX 06/79086459
- UPM MILANO (ENAV) FAX 02/70143226
- ENAC UFF. SALA CRISI E GESTIONI EVENTI TEL 06/44596475 FAX 06/44596538

N.° 15014 PROT. DPC/RIA/4767 DEL 30 GENNAIO 2015

OGGETTO: **AVVISO DI CONDIZIONI METEOROLOGICHE AVVERSE**
ESTENSIONE E SEGUITO: **N.° 15013 PROT. DPC/RIA/4361 DEL 29 GENNAIO 2015**

RIFE/./ **DIRETTIVA PRESIDENTE DEL CONSIGLIO DEI MINISTRI 27-2-2004. "INDIRIZZI OPERATIVI PER LA GESTIONE ORGANIZZATIVA E FUNZIONALE DEL SISTEMA DI ALLERTAMENTO NAZIONALE E REGIONALE PER IL RISCHIO IDROGEOLOGICO E IDRAULICO AI FINI DI PROTEZIONE CIVILE"**.

1. NELL'AMBITO DI UNA VASTA E PROFONDA DEPRESSIONE CHE STA INTERESSANDO LA SCENA ITALIANA, SI INSERIRA' L'ARRIVO DI NUOVI IMPULSI DI ORIGINE ATLANTICA CHE RINNOVERANNO CONDIZIONI DI TEMPO INSTABILE, ANCHE NELLA GIORNATA DI SABATO, SU GRAN PARTE DEL CENTRO-SUD E DEL NORD-EST ITALIANO, CON FENOMENI PIU' DIFFUSI ED INTENSI FRA LE DUE ISOLE MAGGIORI ED I VERSANTI TIRRENICI MERIDIONALI. INOLTRE, CON LA GENERALE ROTAZIONE DEI VENTI DA NORD-OVEST, AFFLUIRA' ARIA PIU' FREDDA A FAVORIRE UN MOMENTANEO CALO DELLA QUOTA NEVE FINO A LIVELLI COLLINARI SULLE REGIONI CENTRALI DELLA PENISOLA INTERESSATE DALLE PRECIPITAZIONI.

2. PER QUANTO ESPOSTO NEL BOLLETTINO DI VIGILANZA METEOROLOGICA NAZIONALE DI OGGI, VENERDI 30 GENNAIO 2015; SULLA BASE DELLA CONCERTAZIONE SINOTTICA DI OGGI, NELL'AMBITO DEL GRUPPO TECNICO CON IL SERVIZIO METEOROLOGICO DELL'AERONAUTICA MILITARE E I SETTORI METEO DEI CENTRI FUNZIONALI DELLE REGIONI PIEMONTE ED EMILIA-ROMAGNA; PRESO ATTO DEGLI AVVISI DI AVVERSE CONDIZIONI METEO EMESSI DALLE REGIONI CAMPANIA E TOSCANA; SULLA BASE DEI MODELLI E DELLE INFORMAZIONI DISPONIBILI E DELL'INTESA ODIERNA CON LA REGIONE SARDEGNA, ALLE ORE 15,30 DI OGGI, VENERDI 30 GENNAIO 2015, SI EMETTE IL SEGUENTE:

AVVISO DI CONDIZIONI METEOROLOGICHE AVVERSE

"DAL TARDO-POMERIGGIO-SERA DI OGGI, VENERDI 30 GENNAIO 2015, E PER LE SUCCESSIVE 12-18 ORE, SI PREVEDONO NEVICATE IN MOMENTANEO CALO FINO AI 300-500 M SU UMBRIA, ABRUZZO, MOLISE E SETTORI ORIENTALI DEL LAZIO, CON APPORTI AL SUOLO GENERALMENTE MODERATI, E FINO AI 500-700 M SUI RESTANTI RILIEVI DEL LAZIO, CON APPORTI AL SUOLO GENERALMENTE DEBOLI. QUOTA NEVE IN NUOVO GENERALE RIALZO AL DI SOPRA DEI 700-1000 M NEL CORSO DELLA MATTINATA DI DOMANI, SABATO 31 GENNAIO 2015.

INOLTRE DEL MATTINO DI DOMANI, SABATO 31 GENNAIO 2015, E PER LE SUCCESSIVE 12-18 ORE, SI PREVEDONO NEVICATE AL DI SOPRA DEI 400-700 METRI SULLA TOSCANA, CON APPORTI AL SUOLO LOCALMENTE MODERATI.

INOLTRE DAL MATTINO DI DOMANI, SABATO 31 GENNAIO 2015, E PER LE SUCCESSIVE 24-36 ORE, SI PREVEDE LA PERSISTENZA DI PRECIPITAZIONI DIFFUSE, ANCHE A CARATTERE DI ROVESCIO O TEMPORALE, SULLA SARDEGNA, SPECIE SUI SETTORI CENTRO-MERIDIONALI DELL'ISOLA, SU BASILICATA E CALABRIA, SPECIE SUI SETTORI TIRRENICI E SU CAMPANIA E SICILIA.
I FENOMENI SARANNO ACCOMPAGNATI DA ROVESCI DI FORTE INTENSITA', FREQUENTE ATTIVITA' ELETTRICA E FORTI RAFFICHE DI VENTO."

3. PER LE REGIONI INTERESSATE SI CONFERMANO LE RACCOMANDAZIONI CONTENUTE NELLA DIRETTIVA A RIFERIMENTO.

4. QUESTO DIPARTIMENTO SEGUIRA' L'EVOLVERSI DELLA SITUAZIONE. SI PREGA, QUINDI, DI PORRE ATTENZIONE AI SUCCESSIVI BOLLETTINI DI VIGILANZA EMESSI SUL SITO INTERNET http://www.protezionecivile.gov.it/

5. **AI DIRETTI DESTINATARI DEL PRESENTE MESSAGGIO SI COMUNICA CHE LA RICEVUTA DI TRASMISSIONE DELL'INVIO A MEZZO FAX RAPPRESENTERA', PER QUESTO DIPARTIMENTO, LA CERTIFICAZIONE DELL'AVVENUTA NOTIFICA.**

ROMA, 30 gennaio 2015

IL DIRETTORE DELL'UFFICIO
RISCHI IDROGEOLOGICI ED ANTROPICI
SILVANO MEROI

PRESIDENZA DEL CONSIGLIO DEI MINISTRI
DIPARTIMENTO DELLA PROTEZIONE CIVILE
CENTRO FUNZIONALE CENTRALE – SETTORE METEO

(Allegato al tele n.° **15014** DPC/ RIA/ **4767** DEL 30/01/2015)

Numeri di fax degli **ENTI DELLO STATO** in indirizzo nel tele:

	ENTI	NUMERO FAX	INDIRIZZO
X	CG CARABINIERI - SALA OPERATIVA	06/80982486	
X	DIPARTIMENTO DELLA PUBBLICA SICUREZZA – DIR. CENTR. POLIZIA STRADALE E FERROVIARIA, COMUNICAZIONI E REPARTI SPECIALI – SERVIZIO POLIZIA STRADALE	06/46530434	
X	SALA OPERATIVA - CORPO DI POLIZIA PENITENZIARIA	06/45506392	
X	STRADA DEI PARCHI	06/41592439 RM	06/4111621 - 41592314
X	AISCAT	06/4746968	06/4827163
X	AUTOSTRADE SPA	FAX 06/43634640 FAX 06/43632131 FAX 06/43632191 **SOLO DI DOMENICA E/O FESTIVO FAX : 06/43632131**	RM 06/43632141 **PREANNUNCIARE TELEFONICAMENTE ALLO 06/43632141**
X	COM. TR. ALPINE METEOMONT	Pec : meteomont@postacert.difesa.it e-mail: userv@comalp.esercito.difesa.it	
	CFS.SVZ- METEOMONT	FAX 06/7219664	RM 06/ 72466253 -270
X	ARDIS	FAX 06/51687416	RM 06/51687379
	AIPO	FAX 0521/797376 FAX 0131/260195	0521/797291 AL 0131/266258 - 254095
X	ANAS	Fax 06/44463421	RM
X	TELECOM	Fax 06/41861507 Fax 06/41860174	
X	VODAFONE	FAX 02/41433644	
X	WIND	FAX 06/83115402 06/83115402 h24	
X	F.S. S.p.A.	06/44102828 06/44102289	RM
X	Dir. Gen. Dighe Infr. Idriche ed Elettriche	06/989532740	06/44442839
X	Poste Italiane - Presidio Protezione e difesa civile	06/98680080	

PRESIDENZA DEL CONSIGLIO DEI MINISTRI
DIPARTIMENTO DELLA PROTEZIONE CIVILE
CENTRO FUNZIONALE CENTRALE – SETTORE METEO

(Allegato al tele n.° **15014** DPC/RIA/**4767** DEL 30/01/2015)

Numeri di fax dei **RESPONSABILI DEI CENTRI FUNZIONALI DECENTRATI** in indirizzo nel tele:

	REGIONE	**RECAPITO FAX**	RECAPITO TEL
	VALLE D'AOSTA	0165/272291	0165/272650
	PIEMONTE	011/3181709	011/3168292
	LIGURIA	010/5740983 (=S.M.)	010/6437510
	LOMBARDIA	02/69901091	
	PROV. AUT. TRENTO	0461/981231 (=S.M.)	
	PROV. AUT. BOLZANO	0471/289271 0471/920043	0471/414763
	VENETO	041/2794015	
	FRIULI VENEZIA GIULIA	0432/928681	0432/923333
	EMILIA-ROMAGNA	051/5274352 051/6497501 (=S.M./P.C.)	
	TOSCANA	050/915318 055/4483092 – 055/4622740	
	UMBRIA	0742/329301	0742/630711 – 3357757395 (rep.)
	MARCHE	071/8067709	071/8067745
	LAZIO	06/44702876	
	ABRUZZO	0862/362848 - 085/691700	0862/314311 - 085/63933
	SARDEGNA	070/6062398 – 070/272485	
	CAMPANIA	081/2323851	081/2323111
	MOLISE	0874/779977	0874/7791
	BASILICATA	SOSPESO	
	CALABRIA	0961/531122	0961/531131
	PUGLIA	080/5802277 – 080/5802278	
	SICILIA	091/7071937	091/7071999

AGGIORNAMENTO: 31-12-2014

PRESIDENZA DEL CONSIGLIO DEI MINISTRI
DIPARTIMENTO DELLA PROTEZIONE CIVILE
CENTRO FUNZIONALE CENTRALE – SETTORE METEO

(Allegato al tele n.° **15014** DPC /RIA/**4767** DEL 30/01/2015)

Numeri di fax degli **ENTI REGIONALI DI PROTEZIONE CIVILE** in indirizzo nel tele:

	REGIONE	**RECAPITO FAX**	RECAPITO TEL
	VALLE D'AOSTA	800238222 (S.OP.)	
	PIEMONTE	011/740001 – 4325916	011/4321306 335/6998046-33-32
	LIGURIA	010/5485.709 010/5700373	010/5485.990 – 991 - 992 S.OP. 010/5485990-1-2-3
	LOMBARDIA	02/69901091-02/69777782- 02/67655410-02/67655730- 02/67652853 (TUTTI)	800/061160
	PROV. AUT. TRENTO	0461/492305	
	PROV. AUT. BOLZANO	0471/416059	
	VENETO	041/2794712 - 5382139 (ENTRAMBI)	800990009 (REP)
	FRIULI VENEZIA GIULIA	040/3773702 0432/928681 (ENTRAMBI)	
	EMILIA-ROMAGNA	051/5274418 emergenze 051/5274829 051/5274768 entrambi	051/5274200-5274404 COR PROCIV 335/6326953 348/7977560 FUNZ. REPERIBILE
	TOSCANA	055/437 7068 – FAX EME 055/430285	055/32684
	UMBRIA	075/5042732 + 075/5042629 ENTRAMBI	
	MARCHE	071/8062419 – 8064123	
	LAZIO	06/51683596 - 3597 (ENTRAMBI)	803555 06/51686410 06/98012327
	ABRUZZO	0862/313060	0862/3631 - 363282
	SARDEGNA	070/6064865 070/6066781	
	CAMPANIA	081/2323860	
	MOLISE	0874/311872 0874/424407	0874/3141
	BASILICATA	0971/668519	335/7555950
	CALABRIA	0961/368871-81 0961/7673310 – 7673311	0961/768111 0961/7673 800222211
	PUGLIA	080/5372310 - 080/5802272	
	SICILIA	091/7074796	800458787

AGGIORNAMENTO: LDP 23-05-2012

PRESIDENZA DEL CONSIGLIO DEI MINISTRI
DIPARTIMENTO DELLA PROTEZIONE CIVILE
CENTRO FUNZIONALE CENTRALE –SETTORE METEO

(Allegato al tele n.° **15014** DPC/RIA/**4767** DEL 30/01/2015)

Numeri di fax dei **SERVIZI METEO REGIONALI E CENTRI DI COMPETENZA** in indirizzo nel tele:

	ENTI	**FAX**	TELEFONO
	PIEMONTE	011/3181709	011/196819-68-71
	CMIRL LIGURIA CIMA – SAVONA	010/5740983 019/23027240/259	010/5305934 centralino 010/5958165 uff. meteo 3484452703 rep. meteo
	ARPA LOMBARDIA	02/69666248	02/67655595 Referente 02/67652471
	CENTRO GEOF. PREALPINO	0332/237143	VA 0332/235491
	SERV. METEO- TRENTINO	0461/ 238305	0461/494877/ 1
	ARPAV VENETO Servizio Meteorologico Regionale	049/9925502 PD	PD 049/9998111(REP) 049/9998128 SALA OP.
	CENTRO PREVISIONI E SEGNALAZIONI MAREE VENEZIA	041/2748580 041/5210378	041/2748787
	ARPA – OSMER FRIULI VENEZIA GIULIA	0432/934100	0432/934111 REP 348-2478240
	CF EMILIA-ROMAGNA	051/6497501 051/5274352 (entrambi)	SALA OP. 051/6497606
	LAMMA TOSCANA	055-4483092 055-444083 (preannunciare telefonicamente)	055-448301
	CF CALABRIA	0961-531122	
	CF CAMPANIA	081-2323851	
	ARPAS – SARDEGNA	079/262681	SS 079/258600

AGGIORNAMENTO: PIE 12-05-2014

PRESIDENZA DEL CONSIGLIO DEI MINISTRI
DIPARTIMENTO DELLA PROTEZIONE CIVILE

Qualifica di Precedenza		Classifica di Segretezza			Spazio Riservato al Centro Trasmissioni						
Ordinario	Urgente	Non Classificato	Riservato	Segreto	Ora di Ricezione	Ora di Trasmissione	Sistema di trasmissione				Note dell'operatore
							Telex	Fono	Corr.	FAX	

DA: DIPARTIMENTO PROTEZIONE CIVILE – VIA ULPIANO, 11 00193 ROMA-

<u>AI RESPONSABILI PROTEZIONE CIVILE CENTRI FUNZIONALI E SERV. METEO REGIONI</u>.
FRIULI VENEZIA GIULIA, TOSCANA, UMBRIA, ABRUZZO, MOLISE, LAZIO, CAMPANIA, PUGLIA, BASILICATA, CALABRIA, SICILIA E SARDEGNA.

LORO SEDI

<u>ALLE PREFETTURE - UFFICI TERRITORIALI DI GOVERNO DI:</u>
UMBRIA, ABRUZZO, MOLISE, LAZIO, PUGLIA, BASILICATA, CALABRIA, SICILIA E SARDEGNA.

LORO SEDI

<u>PER CONOSCENZA ALLE PREFETTURE - UFFICI TERRITORIALI DI GOVERNO DI:</u>
FRIULI VENEZIA GIULIA, TOSCANA E CAMPANIA.

LORO SEDI

- MIN. INTERNO DIPARTIMENTO VV.FF. SOCC. PUB. DIF. CIV.
CENTRO OPERATIVO NAZIONALE FAX 064814695 RM

- MIN. POL. AGR. AL. E FORESTALI
CORPO FORESTALE DELLO STATO/ SALA OPERATIVA METEOMONT FAX 06/4745717 RM
- MIN. INFRASTRUTTURE E TRASPORTI FAX 0644125105
FAX 065922737

- AM/SALA SITUAZIONI TEL. 06/49865066-5823-5824 FAX 06/49864503
- CNMCA/SALA OP. TEL. 06/91292664 FAX. 06/91292457
- COIDIFESA ROMA FAX 06/46919003
- SMD/TLC FAX 06/46912043

- COMANDO FORZE DI DIFESA INTERREGIONALE NORD FAX 049/8202083
- COMANDO FORZE DI DIFESA INTERREGIONALE SUD comfod2@postacert.difesa.it

- ISPRA – S.O. FAX 06/5016682
- ENEL - (PROCIV) FAX 06/83052795
- TERNA SPA TEL 06/83138282 RM FAX 06/81655294
- COM.GEN. CAP.DI PORTO/ SALA OP. FAX 06/5922737 FAX 06/59084793 RM

- ENAV OPERAZIONI METEO FAX 06/88318189
- ENAV RESP. PIAN. E SVILUP. METEO FAX 06/88318165
- UPM ROMA (ENAV) FAX 06/79086459
- UPM MILANO (ENAV) FAX 02/70143226
- ENAC UFF. SALA CRISI E GESTIONI EVENTI TEL 06/44596475 FAX 06/44596538

N.° 15015 PROT. DPC/RIA/004914 DEL 31 GENNAIO 2015

OGGETTO: **AVVISO DI CONDIZIONI METEOROLOGICHE AVVERSE**
SEGUITO: **N.° 15012 PROT. DPC/RIA/4167 DEL 28 GENNAIO 2015**

RIFE/./ **DIRETTIVA PRESIDENTE DEL CONSIGLIO DEI MINISTRI 27-2-2004. "INDIRIZZI OPERATIVI PER LA GESTIONE ORGANIZZATIVA E FUNZIONALE DEL SISTEMA DI ALLERTAMENTO NAZIONALE E REGIONALE PER IL RISCHIO IDROGEOLOGICO E IDRAULICO AI FINI DI PROTEZIONE CIVILE"**.

1. LA VASTA E PROFONDA AREA DEPRESSIONARIA, POSIZIONATA SU GRAN PARTE DELLO SCENARIO EUROPEO, CONTINUA AD INVIARE SUL NOSTRO PAESE IMPULSI PERTURBATI; IL CONTEMPORANEO AFFLUSSO DI ARIA PIU' FREDDA FAVORIRA' NEVICATE A LIVELLI COLLINARI SUL FRIULI VENEZIA GIULIA, REGIONI CENTRALI E SARDEGNA ED UN GENERALE RINFORZO DELLA VENTILAZIONE SULLE REGIONI MERIDIONALI.

2. PER QUANTO ESPOSTO NEL BOLLETTINO DI VIGILANZA METEOROLOGICA NAZIONALE DI OGGI, SABATO 31 GENNAIO 2015; SULLA BASE DELLA CONCERTAZIONE SINOTTICA DI OGGI, NELL'AMBITO DEL GRUPPO TECNICO CON IL SERVIZIO METEOROLOGICO DELL'AERONAUTICA MILITARE E I SETTORI METEO DEI CENTRI FUNZIONALI DELLE REGIONI PIEMONTE ED EMILIA-ROMAGNA; PRESO ATTO DEGLI AVVISI DI AVVERSE CONDIZIONI METEO EMESSI DALLE REGIONI FRIULI VENEZIA GIULIA, TOSCANA E CAMPANIA; SULLA BASE DEI MODELLI E DELLE INFORMAZIONI DISPONIBILI E DELL'INTESA ODIERNA CON LA REGIONE SARDEGNA, ALLE ORE 15,30 DI OGGI, SABATO 31 GENNAIO 2015, SI EMETTE IL SEGUENTE:

AVVISO DI CONDIZIONI METEOROLOGICHE AVVERSE

"DAL POMERIGGIO DI OGGI, SABATO 31 GENNAIO 2015, E PER LE SUCCESSIVE 12-18 ORE, SI PREVEDE IL PERSISTERE PRECIPITAZIONI, ANCHE A CARATTERE DI ROVESCIO O TEMPORALE, SUL LAZIO.

DAL POMERIGGIO-SERA DI OGGI, SABATO 31 GENNAIO 2015, E PER LE SUCCESSIVE 24-30 ORE SI PREVEDONO VENTI DI BURRASCA, CON RAFFICHE DI BURRASCA FORTE, DAI QUADRANTI OCCIDENTALI SU SARDEGNA, SICILIA E CALABRIA, IN ESTENSIONE A BASILICATA, CAMPANIA E PUGLIA. MAREGGIATE LUNGO LE COSTE ESPOSTE.

INOLTRE, DALLE PRIME ORE DI DOMANI, DOMENICA 01 FEBBRAIO 2015, E PER LE SUCCESSIVE 24-36 ORE, SI PREVEDONO NEVICATE FINO AI 300-500 METRI, LOCALMENTE A QUOTE PIU' BASSE, SU FRIULI VENEZIA GIULIA, TOSCANA, UMBRIA, ABRUZZO, MOLISE, LAZIO E SARDEGNA, CON APPORTI AL SUOLO DA DEBOLI A MODERATI."

3. PER LE REGIONI INTERESSATE SI CONFERMANO LE RACCOMANDAZIONI CONTENUTE NELLA DIRETTIVA A RIFERIMENTO.

4. QUESTO DIPARTIMENTO SEGUIRA' L'EVOLVERSI DELLA SITUAZIONE. SI PREGA, QUINDI, DI PORRE ATTENZIONE AI SUCCESSIVI BOLLETTINI DI VIGILANZA EMESSI SUL SITO INTERNET http://www.protezionecivile.gov.it/

5. **AI DIRETTI DESTINATARI DEL PRESENTE MESSAGGIO SI COMUNICA CHE LA RICEVUTA DI TRASMISSIONE DELL'INVIO A MEZZO FAX RAPPRESENTERA', PER QUESTO DIPARTIMENTO, LA CERTIFICAZIONE DELL'AVVENUTA NOTIFICA.**

ROMA, 31 gennaio 2015

IL DIRETTORE DELL'UFFICIO
RISCHI IDROGEOLOGICI ED ANTROPICI
SILVANO MEROI

PRESIDENZA DEL CONSIGLIO DEI MINISTRI

DIPARTIMENTO DELLA PROTEZIONE CIVILE

CENTRO FUNZIONALE CENTRALE – SETTORE METEO

(Allegato al tele n.Á**15015** DPC/ RIA/**004914** DEL 31/01/2015)

Numeri di fax degli **ENTI DELLO STATO** in indirizzo nel tele:

	ENTI	NUMERO FAX	INDIRIZZO
X	CG CARABINIERI - SALA OPERATIVA	06/80982486	
X	DIPARTIMENTO DELLA PUBBLICA SICUREZZA ï DIR. CENTR. POLIZIA STRADALE E FERROVIARIA, COMUNICAZIONI E REPARTI SPECIALI ï SERVIZIO POLIZIA STRADALE	06/46530434	
X	SALA OPERATIVA - CORPO DI POLIZIA PENITENZIARIA	06/45506392	
X	STRADA DEI PARCHI	06/41592439 RM	06/4111621 - 41592314
X	AISCAT	06/4746968	06/4827163
X	AUTOSTRADE SPA	FAX 06/43634640 FAX 06/43632131 FAX 06/43632191 **SOLO DI DOMENICA E/O FESTIVO FAX : 06/43632131**	RM 06/43632141 **PREANNUNCIARE TELEFONICAMENTE ALLO 06/43632141**
X	COM. TR. ALPINE METEOMONT	Pec : meteomont@postacert.difesa.it e-mail: userv@comalp.esercito.difesa.it	
	CFS.SVZ- METEOMONT	FAX 06/7219664	RM 06/ 72466253 -270
X	ARDIS	FAX 06/51687416	RM 06/51687379
	AIPO	FAX 0521/797376 FAX 0131/260195	0521/797291 AL 0131/266258 - 254095
X	ANAS	Fax 06/44463421	RM
X	TELECOM	Fax 06/41861507 Fax 06/41860174	
X	VODAFONE	FAX 02/41433644	
X	WIND	FAX 06/83115402 06/83115402 h24	
X	F.S. S.p.A.	06/44102828 06/44102289	RM
X	Dir. Gen. Dighe Infr. Idriche ed Elettriche	06/989532740	06/44442839
X	Poste Italiane - Presidio Protezione e difesa civile	06/98680080	

PRESIDENZA DEL CONSIGLIO DEI MINISTRI
DIPARTIMENTO DELLA PROTEZIONE CIVILE
CENTRO FUNZIONALE CENTRALE – SETTORE METEO

(Allegato al tele n.Á **15015** DPC/RIA/**004914** DEL 31/01/2015)

Numeri di fax dei **RESPONSABILI DEI CENTRI FUNZIONALI DECENTRATI** in indirizzo nel tele:

	REGIONE	**RECAPITO FAX**	RECAPITO TEL
	VALLE D'AOSTA	0165/272291	0165/272650
	PIEMONTE	011/3181709	011/3168292
	LIGURIA	010/5740983 (=S.M.)	010/6437510
	LOMBARDIA	02/69901091	
	PROV. AUT. TRENTO	0461/981231 (=S.M.)	
	PROV. AUT. BOLZANO	0471/289271 0471/920043	0471/414763
	VENETO	041/2794015	
X	FRIULI VENEZIA GIULIA	0432/928681	0432/923333
	EMILIA-ROMAGNA	051/5274352 051/6497501 (=S.M./P.C.)	
X	TOSCANA	050/915318 055/4483092 – 055/4622740	
X	UMBRIA	0742/329301	0742/630711 – 3357757395 (rep.)
	MARCHE	071/8067709	071/8067745
X	LAZIO	06/44702876	
X	ABRUZZO	0862/362848 - 085/691700	0862/314311 - 085/63933
X	SARDEGNA	070/6062398 – 070/272485	
X	CAMPANIA	081/2323851	081/2323111
X	MOLISE	0874/779977	0874/7791
X	BASILICATA	SOSPESO	
X	CALABRIA	0961/531122	0961/531131
X	PUGLIA	080/5802277 – 080/5802278	
X	SICILIA	091/7071937	091/7071999

AGGIORNAMENTO: 31-12-2014

PRESIDENZA DEL CONSIGLIO DEI MINISTRI

DIPARTIMENTO DELLA PROTEZIONE CIVILE

CENTRO FUNZIONALE CENTRALE – SETTORE METEO

(Allegato al tele n.Á**15015** DPC /RIA/**004914** DEL 31/01/2015)

Numeri di fax degli **ENTI REGIONALI DI PROTEZIONE CIVILE** in indirizzo nel tele:

	REGIONE	**RECAPITO FAX**	RECAPITO TEL
	VALLE D'AOSTA	800238222 (S.OP.)	
	PIEMONTE	011/740001 – 4325916	011/4321306 335/6998046-33-32
	LIGURIA	010/5485.709 010/5700373	010/5485.990 – 991 - 992 S.OP. 010/5485990-1-2-3
	LOMBARDIA	02/69901091-02/69777782- 02/67655410-02/67655730- 02/67652853 (TUTTI)	800/061160
	PROV. AUT. TRENTO	0461/492305	
	PROV. AUT. BOLZANO	0471/416059	
	VENETO	041/2794712 - 5382139 (ENTRAMBI)	800990009 (REP)
X	FRIULI VENEZIA GIULIA	040/3773702 0432/928681 (ENTRAMBI)	
	EMILIA-ROMAGNA	051/5274418 emergenze 051/5274829 051/5274768 entrambi	051/5274200-5274404 COR PROCIV 335/6326953 348/7977560 FUNZ. REPERIBILE
X	TOSCANA	055/437 7068 – FAX EME 055/430285	055/32684
X	UMBRIA	075/5042732 + 075/5042629 ENTRAMBI	
	MARCHE	071/8062419 – 8064123	
X	LAZIO	06/51683596 - 3597 (ENTRAMBI)	803555 06/51686410 06/98012327
X	ABRUZZO	0862/313060	0862/3631 - 363282
X	SARDEGNA	070/6064865 070/6066781	
X	CAMPANIA	081/2323860	
X	MOLISE	0874/311872 0874/424407	0874/3141
X	BASILICATA	0971/668519	335/7555950
X	CALABRIA	0961/368871-81 0961/7673310 – 7673311	0961/768111 0961/7673 800222211
X	PUGLIA	080/5372310 - 080/5802272	
X	SICILIA	091/7074796	800458787

AGGIORNAMENTO: LDP 23-05-2012

PRESIDENZA DEL CONSIGLIO DEI MINISTRI
DIPARTIMENTO DELLA PROTEZIONE CIVILE
CENTRO FUNZIONALE CENTRALE –SETTORE METEO

(Allegato al tele n.Á **15015** DPC/RIA/**004914** DEL 31/01/2015)

Numeri di fax dei **SERVIZI METEO REGIONALI E CENTRI DI COMPETENZA** in indirizzo nel tele:

	ENTI	**FAX**	TELEFONO
	PIEMONTE	011/3181709	011/196819-68-71
	CMIRL LIGURIA CIMA – SAVONA	010/5740983 019/23027240/259	010/5305934 centralino 010/5958165 uff. meteo 3484452703 rep. meteo
	ARPA LOMBARDIA	02/69666248	02/67655595 Referente 02/67652471
	CENTRO GEOF. PREALPINO	0332/237143	VA 0332/235491
	SERV. METEO- TRENTINO	0461/ 238305	0461/494877/ 1
	ARPAV VENETO Servizio Meteorologico Regionale	049/9925502 PD	PD 049/9998111(REP) 049/9998128 SALA OP.
	CENTRO PREVISIONI E SEGNALAZIONI MAREE VENEZIA	041/2748580 041/5210378	041/2748787
X	ARPA – OSMER FRIULI VENEZIA GIULIA	0432/934100	0432/934111 REP 348-2478240
	CF EMILIA-ROMAGNA	051/6497501 051/5274352 (entrambi)	SALA OP. 051/6497606
X	LAMMA TOSCANA	055-4483092 055-444083 (preannunciare telefonicamente)	055-448301
X	CF CALABRIA	0961-531122	
x	CF CAMPANIA	081-2323851	
X	ARPAS – SARDEGNA	079/262681	SS 079/258600

AGGIORNAMENTO: PIE 12-05-2014

PRESIDENZA DEL CONSIGLIO DEI MINISTRI
DIPARTIMENTO DELLA PROTEZIONE CIVILE

Qualifica di Precedenza		Classifica di Segretezza			Spazio Riservato al Centro Trasmissioni						
Ordinario	Urgente	Non Classificato	Riservato	Segreto	Ora di Ricezione	Ora di Trasmissione	Sistema di trasmissione				Note dell'operatore
							Telex	Fono	Corr.	FAX	

DA: DIPARTIMENTO PROTEZIONE CIVILE – VIA ULPIANO, 11 00193 ROMA-

<u>AI RESPONSABILI PROTEZIONE CIVILE CENTRI FUNZIONALI E SERV. METEO REGIONI</u>.
BASILICATA, CALABRIA, SICILIA E SARDEGNA.
LORO SEDI

<u>ALLE PREFETTURE - UFFICI TERRITORIALI DI GOVERNO DI:</u>
BASILICATA, CALABRIA, SICILIA E SARDEGNA. LORO SEDI

<u>PER CONOSCENZA ALLE PREFETTURE - UFFICI TERRITORIALI DI GOVERNO DI:</u>
LORO SEDI

- MIN. INTERNO DIPARTIMENTO VV.FF. SOCC. PUB. DIF. CIV.
CENTRO OPERATIVO NAZIONALE FAX 064814695 RM

- MIN. POL. AGR. AL. E FORESTALI
CORPO FORESTALE DELLO STATO/ SALA OPERATIVA METEOMONT FAX 06/4745717 RM
- MIN. INFRASTRUTTURE E TRASPORTI FAX 0644125105
FAX 065922737

- AM/SALA SITUAZIONI TEL. 06/49865066-5823-5824 FAX 06/49864503
- CNMCA/SALA OP. TEL. 06/91292664 FAX. 06/91292457
- COIDIFESA ROMA FAX 06/46919003
- SMD/TLC FAX 06/46912043

- COMANDO FORZE DI DIFESA INTERREGIONALE NORD FAX 049/8202083
- COMANDO FORZE DI DIFESA INTERREGIONALE SUD comfod2@postacert.difesa.it

- ISPRA – S.O. FAX 06/5016682
- ENEL - (PROCIV) FAX 06/83052795
- TERNA SPA TEL 06/83138282 RM FAX 06/81655294
- COM.GEN. CAP.DI PORTO/ SALA OP. FAX 06/5922737 FAX 06/59084793 RM

- ENAV OPERAZIONI METEO FAX 06/88318189
- ENAV RESP. PIAN. E SVILUP. METEO FAX 06/88318165
- UPM ROMA (ENAV) FAX 06/79086459
- UPM MILANO (ENAV) FAX 02/70143226
- ENAC UFF. SALA CRISI E GESTIONI EVENTI TEL 06/44596475 FAX 06/44596538

N.° 15016 PROT. DPC/RIA/4954 DEL 01 FEBBRAIO 2015

OGGETTO: **AVVISO DI CONDIZIONI METEOROLOGICHE AVVERSE**
SEGUITO: **N.° 15014 PROT. DPC/RIA/4767 DEL 30 GENNAIO 2015**
N.° 15015 PROT. DPC/RIA/004914 DEL 31 GENNAIO 2015

RIFE/./ **DIRETTIVA PRESIDENTE DEL CONSIGLIO DEI MINISTRI 27-2-2004. "INDIRIZZI OPERATIVI PER LA GESTIONE ORGANIZZATIVA E FUNZIONALE DEL SISTEMA DI ALLERTAMENTO NAZIONALE E REGIONALE PER IL RISCHIO IDROGEOLOGICO E IDRAULICO AI FINI DI PROTEZIONE CIVILE"**.

1. LA VASTA AREA DEPRESSIONARIA, POSIZIONATA SU GRAN PARTE DELLO SCENARIO EUROPEO, CONTINUA A DETERMINARE, ANCHE SUL NOSTRO PAESE, SPICCATE CONDIZIONI DI TEMPO PERTURBATO CON L'INSISTENZA DI PRECIPITAZIONI SULL'AREA TIRRENICA MERIDIONALE ED UN RINFORZO DI VENTI MERIDIONALI SU ISOLE MAGGIORI E SUD.

2. PER QUANTO ESPOSTO NEL BOLLETTINO DI VIGILANZA METEOROLOGICA NAZIONALE DI OGGI, DOMENICA 01 FEBBRAIO 2015; SULLA BASE DELLA CONCERTAZIONE SINOTTICA DI OGGI, NELL'AMBITO DEL GRUPPO TECNICO CON IL SERVIZIO METEOROLOGICO DELL'AERONAUTICA MILITARE E I SETTORI METEO DEI CENTRI FUNZIONALI DELLE REGIONI PIEMONTE ED EMILIA-ROMAGNA; TENUTO CONTO DELL'AVVISO METEOROLOGICO EMESSO DAL CNMCA; SULLA BASE DEI MODELLI E DELLE INFORMAZIONI DISPONIBILI E DELL'INTESA ODIERNA CON LA REGIONE SARDEGNA, ALLE ORE 16,00 DI OGGI, DOMENICA 01 FEBBRAIO 2015, SI EMETTE IL SEGUENTE:

AVVISO DI CONDIZIONI METEOROLOGICHE AVVERSE

"DALLA SERATA DI OGGI, DOMENICA 01 FEBBRAIO 2015, E PER LE SUCCESSIVE 24-30 ORE, SI PREVEDE IL PERSISTERE DI PRECIPITAZIONI, ANCHE A CARATTERE DI ROVESCIO O TEMPORALE, SU BASILICATA E CALABRIA; QUOTA DELLE NEVICATE MEDIAMENTE AL DI SOPRA DEI 500-800 METRI, CON APPORTI AL SUOLO DA MODERATI A PUNTUALMENTE ELEVATI, SPECIE SUI VERSANTI TIRRENICI.
I FENOMENI SARANNO ACCOMPAGNATI DA ROVESCI DI FORTE INTENSITA', FREQUENTE ATTIVITA' ELETTRICA, GRANDINATE E FORTI RAFFICHE DI VENTO.

INOLTRE, DALLE PRIME ORE DI DOMANI, LUNEDI 02 FEBBRAIO 2015, E PER LE SUCCESSIVE 18-24 ORE SI PREVEDE IL PERSISTERE DI VENTI FORTI O DI BURRASCA, CON RAFFICHE DI BURRASCA FORTE, DAI QUADRANTI OCCIDENTALI, SU SARDEGNA, SICILIA E CALABRIA. MAREGGIATE LUNGO LE COSTE ESPOSTE."

3. PER LE REGIONI INTERESSATE SI CONFERMANO LE RACCOMANDAZIONI CONTENUTE NELLA DIRETTIVA A RIFERIMENTO.

4. QUESTO DIPARTIMENTO SEGUIRA' L'EVOLVERSI DELLA SITUAZIONE. SI PREGA, QUINDI, DI PORRE ATTENZIONE AI SUCCESSIVI BOLLETTINI DI VIGILANZA EMESSI SUL SITO INTERNET http://www.protezionecivile.gov.it/

5. **AI DIRETTI DESTINATARI DEL PRESENTE MESSAGGIO SI COMUNICA CHE LA RICEVUTA DI TRASMISSIONE DELL'INVIO A MEZZO FAX RAPPRESENTERA', PER QUESTO DIPARTIMENTO, LA CERTIFICAZIONE DELL'AVVENUTA NOTIFICA.**

ROMA, 1 febbraio 2015

IL DIRETTORE DELL'UFFICIO
RISCHI IDROGEOLOGICI ED ANTROPICI
SILVANO MEROI

PRESIDENZA DEL CONSIGLIO DEI MINISTRI
DIPARTIMENTO DELLA PROTEZIONE CIVILE
CENTRO FUNZIONALE CENTRALE – SETTORE METEO

(Allegato al tele n.° **15016** DPC/ RIA/**4954** DEL 01/02/2015)

Numeri di fax degli **ENTI DELLO STATO** in indirizzo nel tele:

	ENTI	NUMERO FAX	INDIRIZZO
X	CG CARABINIERI - SALA OPERATIVA	06/80982486	
X	DIPARTIMENTO DELLA PUBBLICA SICUREZZA – DIR. CENTR. POLIZIA STRADALE E FERROVIARIA, COMUNICAZIONI E REPARTI SPECIALI – SERVIZIO POLIZIA STRADALE	06/46530434	
X	SALA OPERATIVA - CORPO DI POLIZIA PENITENZIARIA	06/45506392	
	STRADA DEI PARCHI	06/41592439 RM	06/4111621 - 41592314
X	AISCAT	06/4746968	06/4827163
X	AUTOSTRADE SPA	FAX 06/43634640 FAX 06/43632131 FAX 06/43632191 **SOLO DI DOMENICA E/O FESTIVO FAX : 06/43632131**	RM 06/43632141 **PREANNUNCIARE TELEFONICAMENTE ALLO 06/43632141**
	COM. TR. ALPINE METEOMONT	Pec : meteomont@postacert.difesa.it e-mail: userv@comalp.esercito.difesa.it	
	CFS.SVZ- METEOMONT	FAX 06/7219664	RM 06/ 72466253 -270
	ARDIS	FAX 06/51687416	RM 06/51687379
	AIPO	FAX 0521/797376 FAX 0131/260195	0521/797291 AL 0131/266258 - 254095
X	ANAS	Fax 06/44463421	RM
X	TELECOM	Fax 06/41861507 Fax 06/41860174	
X	VODAFONE	FAX 02/41433644	
X	WIND	FAX 06/83115402 06/83115402 h24	
X	F.S. S.p.A.	06/44102828 06/44102289	RM
X	Dir. Gen. Dighe Infr. Idriche ed Elettriche	06/989532740	06/44442839
X	Poste Italiane - Presidio Protezione e difesa civile	06/98680080	

PRESIDENZA DEL CONSIGLIO DEI MINISTRI
DIPARTIMENTO DELLA PROTEZIONE CIVILE
CENTRO FUNZIONALE CENTRALE – SETTORE METEO

(Allegato al tele n.° **15016** DPC/RIA/**4954** DEL 01/02/2015)

Numeri di fax dei **RESPONSABILI DEI CENTRI FUNZIONALI DECENTRATI** in indirizzo nel tele:

	REGIONE	**RECAPITO FAX**	RECAPITO TEL
	VALLE D'AOSTA	0165/272291	0165/272650
	PIEMONTE	011/3181709	011/3168292
	LIGURIA	010/5740983 (=S.M.)	010/6437510
	LOMBARDIA	02/69901091	
	PROV. AUT. TRENTO	0461/981231 (=S.M.)	
	PROV. AUT. BOLZANO	0471/289271 0471/920043	0471/414763
	VENETO	041/2794015	
	FRIULI VENEZIA GIULIA	0432/928681	0432/923333
	EMILIA-ROMAGNA	051/5274352 051/6497501 (=S.M./P.C.)	
	TOSCANA	050/915318 055/4483092 – 055/4622740	
	UMBRIA	0742/329301	0742/630711 – 3357757395 (rep.)
	MARCHE	071/8067709	071/8067745
	LAZIO	06/44702876	
	ABRUZZO	0862/362848 - 085/691700	0862/314311 - 085/63933
X	SARDEGNA	070/6062398 – 070/272485	
	CAMPANIA	081/2323851	081/2323111
	MOLISE	0874/779977	0874/7791
X	BASILICATA	SOSPESO	
X	CALABRIA	0961/531122	0961/531131
	PUGLIA	080/5802277 – 080/5802278	
X	SICILIA	091/7071937	091/7071999

AGGIORNAMENTO: 31-12-2014

PRESIDENZA DEL CONSIGLIO DEI MINISTRI
DIPARTIMENTO DELLA PROTEZIONE CIVILE
CENTRO FUNZIONALE CENTRALE – SETTORE METEO

(Allegato al tele n.° **15016** DPC /RIA/**4954** DEL 01/02/2015)

Numeri di fax degli **ENTI REGIONALI DI PROTEZIONE CIVILE** in indirizzo nel tele:

	REGIONE	**RECAPITO FAX**	RECAPITO TEL
	VALLE D'AOSTA	800238222 (S.OP.)	
	PIEMONTE	011/740001 – 4325916	011/4321306 335/6998046-33-32
	LIGURIA	010/5485.709 010/5700373	010/5485.990 – 991 - 992 S.OP. 010/5485990-1-2-3
	LOMBARDIA	02/69901091-02/69777782- 02/67655410-02/67655730- 02/67652853 (TUTTI)	800/061160
	PROV. AUT. TRENTO	0461/492305	
	PROV. AUT. BOLZANO	0471/416059	
	VENETO	041/2794712 - 5382139 (ENTRAMBI)	800990009 (REP)
	FRIULI VENEZIA GIULIA	040/3773702 0432/928681 (ENTRAMBI)	
	EMILIA-ROMAGNA	051/5274418 emergenze 051/5274829 051/5274768 entrambi	051/5274200-5274404 COR PROCIV 335/6326953 348/7977560 FUNZ. REPERIBILE
	TOSCANA	055/437 7068 – FAX EME 055/430285	055/32684
	UMBRIA	075/5042732 + 075/5042629 ENTRAMBI	
	MARCHE	071/8062419 – 8064123	
	LAZIO	06/51683596 - 3597 (ENTRAMBI)	803555 06/51686410 06/98012327
	ABRUZZO	0862/313060	0862/3631 - 363282
X	SARDEGNA	070/6064865 070/6066781	
	CAMPANIA	081/2323860	
	MOLISE	0874/311872 0874/424407	0874/3141
X	BASILICATA	0971/668519	335/7555950
X	CALABRIA	0961/368871-81 0961/7673310 – 7673311	0961/768111 0961/7673 800222211
	PUGLIA	080/5372310 - 080/5802272	
X	SICILIA	091/7074796	800458787

AGGIORNAMENTO: LDP 23-05-2012

PRESIDENZA DEL CONSIGLIO DEI MINISTRI
DIPARTIMENTO DELLA PROTEZIONE CIVILE
CENTRO FUNZIONALE CENTRALE –SETTORE METEO

(Allegato al tele n.° **15016** DPC/RIA/**4954** DEL 01/02/2015)

Numeri di fax dei **SERVIZI METEO REGIONALI E CENTRI DI COMPETENZA** in indirizzo nel tele:

	ENTI	**FAX**	TELEFONO
	PIEMONTE	011/3181709	011/196819-68-71
	CMIRL LIGURIA CIMA – SAVONA	010/5740983 019/23027240/259	010/5305934 centralino 010/5958165 uff. meteo 3484452703 rep. meteo
	ARPA LOMBARDIA	02/69666248	02/67655595 Referente 02/67652471
	CENTRO GEOF. PREALPINO	0332/237143	VA 0332/235491
	SERV. METEO- TRENTINO	0461/ 238305	0461/494877/ 1
	ARPAV VENETO Servizio Meteorologico Regionale	049/9925502 PD	PD 049/9998111(REP) 049/9998128 SALA OP.
	CENTRO PREVISIONI E SEGNALAZIONI MAREE VENEZIA	041/2748580 041/5210378	041/2748787
	ARPA – OSMER FRIULI VENEZIA GIULIA	0432/934100	0432/934111 REP 348-2478240
	CF EMILIA-ROMAGNA	051/6497501 051/5274352 (entrambi)	SALA OP. 051/6497606
	LAMMA TOSCANA	055-4483092 055-444083 (preannunciare telefonicamente)	055-448301
X	CF CALABRIA	0961-531122	
	CF CAMPANIA	081-2323851	
X	ARPAS – SARDEGNA	079/262681	SS 079/258600

AGGIORNAMENTO: PIE 12-05-2014

PRESIDENZA DEL CONSIGLIO DEI MINISTRI
DIPARTIMENTO DELLA PROTEZIONE CIVILE

Qualifica di Precedenza		Classifica di Segretezza			Spazio Riservato al Centro Trasmissioni						
Ordinario	Urgente	Non Classificato	Riservato	Segreto	Ora di Ricezione	Ora di Trasmissione	Sistema di trasmissione				Note dell'operatore
							Telex	Fono	Corr.	FAX	

DA: DIPARTIMENTO PROTEZIONE CIVILE – VIA ULPIANO, 11 00193 ROMA-

<u>AI RESPONSABILI PROTEZIONE CIVILE CENTRI FUNZIONALI E SERV. METEO REGIONI</u>.
SARDEGNA, SICILIA E LAZIO.
LORO SEDI

<u>ALLE PREFETTURE - UFFICI TERRITORIALI DI GOVERNO DI:</u>
SARDEGNA, SICILIA E LAZIO. LORO SEDI

<u>PER CONOSCENZA ALLE PREFETTURE - UFFICI TERRITORIALI DI GOVERNO DI:</u>
LORO SEDI

- MIN. INTERNO DIPARTIMENTO VV.FF. SOCC. PUB. DIF. CIV.
CENTRO OPERATIVO NAZIONALE FAX 064814695 RM

- MIN. POL. AGR. AL. E FORESTALI
CORPO FORESTALE DELLO STATO/ SALA OPERATIVA METEOMONT FAX 06/4745717 RM
- MIN. INFRASTRUTTURE E TRASPORTI FAX 0644125105
FAX 065922737

- AM/SALA SITUAZIONI TEL. 06/49865066-5823-5824 FAX 06/49864503
- CNMCA/SALA OP. TEL. 06/91292664 FAX. 06/91292457
- COIDIFESA ROMA FAX 06/46919003
- SMD/TLC FAX 06/46912043

- COMANDO FORZE DI DIFESA INTERREGIONALE NORD FAX 049/8202083
- COMANDO FORZE DI DIFESA INTERREGIONALE SUD comfod2@postacert.difesa.it

- ISPRA – S.O. FAX 06/5016682
- ENEL - (PROCIV) FAX 06/83052795
- TERNA SPA TEL 06/83138282 RM FAX 06/81655294
- COM.GEN. CAP.DI PORTO/ SALA OP. FAX 06/5922737 FAX 06/59084793 RM

- ENAV OPERAZIONI METEO FAX 06/88318189
- ENAV RESP. PIAN. E SVILUP. METEO FAX 06/88318165
- UPM ROMA (ENAV) FAX 06/79086459
- UPM MILANO (ENAV) FAX 02/70143226
- ENAC UFF. SALA CRISI E GESTIONI EVENTI TEL 06/44596475 FAX 06/44596538

N.° 15017 PROT. DPC/RIA/ 5162 DEL 02 FEBBRAIO 2015

OGGETTO: **AVVISO DI CONDIZIONI METEOROLOGICHE AVVERSE**

RIFE/./ **DIRETTIVA PRESIDENTE DEL CONSIGLIO DEI MINISTRI 27-2-2004. "INDIRIZZI OPERATIVI PER LA GESTIONE ORGANIZZATIVA E FUNZIONALE DEL SISTEMA DI ALLERTAMENTO NAZIONALE E REGIONALE PER IL RISCHIO IDROGEOLOGICO E IDRAULICO AI FINI DI PROTEZIONE CIVILE"**.

1. UNA VASTA AREA DEPRESSIONARIA, POSIZIONATA SU GRAN PARTE DELLO SCENARIO EUROPEO, DETERMINERA' DA DOMANI UNA NUOVA FASE DI MALTEMPO SULLE REGIONI OCCIDENTALI ITALIANE.

2. PER QUANTO ESPOSTO NEL BOLLETTINO DI VIGILANZA METEOROLOGICA NAZIONALE DI OGGI, LUNEDI 02 FEBBRAIO 2015; SULLA BASE DELLA CONCERTAZIONE SINOTTICA DI OGGI, NELL'AMBITO DEL GRUPPO TECNICO CON IL SERVIZIO METEOROLOGICO DELL'AERONAUTICA MILITARE E I SETTORI METEO DEI CENTRI FUNZIONALI DELLE REGIONI PIEMONTE ED EMILIA-ROMAGNA; TENUTO CONTO DELL'AVVISO METEOROLOGICO EMESSO DAL CNMCA; SULLA BASE DEI MODELLI E DELLE INFORMAZIONI DISPONIBILI E DELL'INTESA ODIERNA CON LA REGIONE SARDEGNA, ALLE ORE 16,00 DI OGGI, LUNEDI 02 FEBBRAIO 2015, SI EMETTE IL SEGUENTE:

AVVISO DI CONDIZIONI METEOROLOGICHE AVVERSE

"DALLA MATTINATA DI DOMANI, MARTEDI 03 FEBBRAIO 2015, E PER LE SUCCESSIVE 24-36 ORE, SI PREVEDONO PRECIPITAZIONI DIFFUSE, ANCHE A CARATTERE DI ROVESCIO O TEMPORALE, SULLA SARDEGNA, IN ESTENSIONE DAL POMERIGGIO/SERA AL LAZIO.
I FENOMENI SARANNO ACCOMPAGNATI DA ROVESCI DI FORTE INTENSITA', FREQUENTE ATTIVITA' ELETTRICA, GRANDINATE E FORTI RAFFICHE DI VENTO.

DALLA TARDA MATTINATA DI DOMANI, MARTEDI 03 FEBBRAIO 2015, E PER LE SUCCESSIVE 24-36 ORE SI PREVEDONO VENTI FORTI, CON RAFFICHE DI BURRASCA, DAI QUADRANTI MERIDIONALI SULLA SARDEGNA, IN ESTENSIONE A SICILIA E LAZIO. MAREGGIATE LUNGO LE COSTE ESPOSTE."

3. PER LE REGIONI INTERESSATE SI CONFERMANO LE RACCOMANDAZIONI CONTENUTE NELLA DIRETTIVA A RIFERIMENTO.

4. QUESTO DIPARTIMENTO SEGUIRA' L'EVOLVERSI DELLA SITUAZIONE. SI PREGA, QUINDI, DI PORRE ATTENZIONE AI SUCCESSIVI BOLLETTINI DI VIGILANZA EMESSI SUL SITO INTERNET http://www.protezionecivile.gov.it/

5. **AI DIRETTI DESTINATARI DEL PRESENTE MESSAGGIO SI COMUNICA CHE LA RICEVUTA DI TRASMISSIONE DELL'INVIO A MEZZO FAX RAPPRESENTERA', PER QUESTO DIPARTIMENTO, LA CERTIFICAZIONE DELL'AVVENUTA NOTIFICA.**

ROMA, 2 febbraio 2015

IL DIRETTORE DELL'UFFICIO
RISCHI IDROGEOLOGICI ED ANTROPICI
SILVANO MEROI

PRESIDENZA DEL CONSIGLIO DEI MINISTRI

DIPARTIMENTO DELLA PROTEZIONE CIVILE

CENTRO FUNZIONALE CENTRALE – SETTORE METEO

(Allegato al tele n.Á**15017** DPC/ RIA/ **5162** DEL 02/02/2015)

Numeri di fax degli **ENTI DELLO STATO** in indirizzo nel tele:

	ENTI	NUMERO FAX	INDIRIZZO
X	CG CARABINIERI - SALA OPERATIVA	06/80982486	
X	DIPARTIMENTO DELLA PUBBLICA SICUREZZA ï DIR. CENTR. POLIZIA STRADALE E FERROVIARIA, COMUNICAZIONI E REPARTI SPECIALI ï SERVIZIO POLIZIA STRADALE	06/46530434	
X	SALA OPERATIVA - CORPO DI POLIZIA PENITENZIARIA	06/45506392	
X	STRADA DEI PARCHI	06/41592439 RM	06/4111621 - 41592314
X	AISCAT	06/4746968	06/4827163
X	AUTOSTRADE SPA	FAX 06/43634640 FAX 06/43632131 FAX 06/43632191 **SOLO DI DOMENICA E/O FESTIVO FAX : 06/43632131**	RM 06/43632141 **PREANNUNCIARE TELEFONICAMENTE ALLO 06/43632141**
	COM. TR. ALPINE METEOMONT	Pec : meteomont@postacert.difesa.it e-mail: userv@comalp.esercito.difesa.it	
X	CFS.SVZ- METEOMONT	FAX 06/7219664	RM 06/ 72466253 -270
X	ARDIS	FAX 06/51687416	RM 06/51687379
	AIPO	FAX 0521/797376 FAX 0131/260195	0521/797291 AL 0131/266258 - 254095
X	ANAS	Fax 06/44463421	RM
X	TELECOM	Fax 06/41861507 Fax 06/41860174	
X	VODAFONE	FAX 02/41433644	
X	WIND	FAX 06/83115402 06/83115402 h24	
X	F.S. S.p.A.	06/44102828 06/44102289	RM
X	Dir. Gen. Dighe Infr. Idriche ed Elettriche	06/989532740	06/44442839
X	Poste Italiane - Presidio Protezione e difesa civile	06/98680080	

PRESIDENZA DEL CONSIGLIO DEI MINISTRI
DIPARTIMENTO DELLA PROTEZIONE CIVILE
CENTRO FUNZIONALE CENTRALE – SETTORE METEO

(Allegato al tele n.Á **15017** DPC/RIA/ **5162** DEL 02/02/2015)

Numeri di fax dei **RESPONSABILI DEI CENTRI FUNZIONALI DECENTRATI** in indirizzo nel tele:

	REGIONE	**RECAPITO FAX**	RECAPITO TEL
	VALLE D'AOSTA	0165/272291	0165/272650
	PIEMONTE	011/3181709	011/3168292
	LIGURIA	010/5740983 (=S.M.)	010/6437510
	LOMBARDIA	02/69901091	
	PROV. AUT. TRENTO	0461/981231 (=S.M.)	
	PROV. AUT. BOLZANO	0471/289271 0471/920043	0471/414763
	VENETO	041/2794015	
	FRIULI VENEZIA GIULIA	0432/928681	0432/923333
	EMILIA-ROMAGNA	051/5274352 051/6497501 (=S.M./P.C.)	
	TOSCANA	050/915318 055/4483092 – 055/4622740	
	UMBRIA	0742/329301	0742/630711 – 3357757395 (rep.)
	MARCHE	071/8067709	071/8067745
X	LAZIO	06/44702876	
	ABRUZZO	0862/362848 - 085/691700	0862/314311 - 085/63933
X	SARDEGNA	070/6062398 – 070/272485	
	CAMPANIA	081/2323851	081/2323111
	MOLISE	0874/779977	0874/7791
	BASILICATA	SOSPESO	
	CALABRIA	0961/531122	0961/531131
	PUGLIA	080/5802277 – 080/5802278	
X	SICILIA	091/7071937	091/7071999

AGGIORNAMENTO: 31-12-2014

PRESIDENZA DEL CONSIGLIO DEI MINISTRI

DIPARTIMENTO DELLA PROTEZIONE CIVILE

CENTRO FUNZIONALE CENTRALE – SETTORE METEO

(Allegato al tele n.Á**15017** DPC /RIA/ **5162** DEL 02/02/2015)

Numeri di fax degli **ENTI REGIONALI DI PROTEZIONE CIVILE** in indirizzo nel tele:

	REGIONE	**RECAPITO FAX**	RECAPITO TEL
	VALLE D'AOSTA	800238222 (S.OP.)	
	PIEMONTE	011/740001 – 4325916	011/4321306 335/6998046-33-32
	LIGURIA	010/5485.709 010/5700373	010/5485.990 – 991 - 992 S.OP. 010/5485990-1-2-3
	LOMBARDIA	02/69901091-02/69777782- 02/67655410-02/67655730- 02/67652853 (TUTTI)	800/061160
	PROV. AUT. TRENTO	0461/492305	
	PROV. AUT. BOLZANO	0471/416059	
	VENETO	041/2794712 - 5382139 (ENTRAMBI)	800990009 (REP)
	FRIULI VENEZIA GIULIA	040/3773702 0432/928681 (ENTRAMBI)	
	EMILIA-ROMAGNA	051/5274418 emergenze 051/5274829 051/5274768 entrambi	051/5274200-5274404 COR PROCIV 335/6326953 348/7977560 FUNZ. REPERIBILE
	TOSCANA	055/437 7068 – FAX EME 055/430285	055/32684
	UMBRIA	075/5042732 + 075/5042629 ENTRAMBI	
	MARCHE	071/8062419 – 8064123	
X	LAZIO	06/51683596 - 3597 (ENTRAMBI)	803555 06/51686410 06/98012327
	ABRUZZO	0862/313060	0862/3631 - 363282
X	SARDEGNA	070/6064865 070/6066781	
	CAMPANIA	081/2323860	
	MOLISE	0874/311872 0874/424407	0874/3141
	BASILICATA	0971/668519	335/7555950
	CALABRIA	0961/368871-81 0961/7673310 – 7673311	0961/768111 0961/7673 800222211
	PUGLIA	080/5372310 - 080/5802272	
X	SICILIA	091/7074796	800458787

AGGIORNAMENTO: LDP 23-05-2012

PRESIDENZA DEL CONSIGLIO DEI MINISTRI
DIPARTIMENTO DELLA PROTEZIONE CIVILE
CENTRO FUNZIONALE CENTRALE –SETTORE METEO

(Allegato al tele n.Á **15017** DPC/RIA/ **5162** DEL 02/02/2015)

Numeri di fax dei **SERVIZI METEO REGIONALI E CENTRI DI COMPETENZA** in indirizzo nel tele:

	ENTI	**FAX**	TELEFONO
	PIEMONTE	011/3181709	011/196819-68-71
	CMIRL LIGURIA CIMA – SAVONA	010/5740983 019/23027240/259	010/5305934 centralino 010/5958165 uff. meteo 3484452703 rep. meteo
	ARPA LOMBARDIA	02/69666248	02/67655595 Referente 02/67652471
	CENTRO GEOF. PREALPINO	0332/237143	VA 0332/235491
	SERV. METEO- TRENTINO	0461/ 238305	0461/494877/ 1
	ARPAV VENETO Servizio Meteorologico Regionale	049/9925502 PD	PD 049/9998111(REP) 049/9998128 SALA OP.
	CENTRO PREVISIONI E SEGNALAZIONI MAREE VENEZIA	041/2748580 041/5210378	041/2748787
	ARPA – OSMER FRIULI VENEZIA GIULIA	0432/934100	0432/934111 REP 348-2478240
	CF EMILIA-ROMAGNA	051/6497501 051/5274352 (entrambi)	SALA OP. 051/6497606
	LAMMA TOSCANA	055-4483092 055-444083 (preannunciare telefonicamente)	055-448301
	CF CALABRIA	0961-531122	
	CF CAMPANIA	081-2323851	
X	ARPAS – SARDEGNA	079/262681	SS 079/258600

AGGIORNAMENTO: PIE 12-05-2014

PRESIDENZA DEL CONSIGLIO DEI MINISTRI
DIPARTIMENTO DELLA PROTEZIONE CIVILE

Qualifica di Precedenza		Classifica di Segretezza			Spazio Riservato al Centro Trasmissioni						
Ordinario	Urgente	Non Classificato	Riservato	Segreto	Ora di Ricezione	Ora di Trasmissione	Sistema di trasmissione				Note dell'operatore
							Telex	Fono	Corr.	FAX	

DA: DIPARTIMENTO PROTEZIONE CIVILE – VIA ULPIANO, 11 00193 ROMA-

<u>AI RESPONSABILI PROTEZIONE CIVILE CENTRI FUNZIONALI E SERV. METEO REGIONI</u>.
LIGURIA, PIEMONTE, EMILIA-ROMAGNA, LAZIO, ABRUZZO, CAMPANIA, BASILICATA, CALABRIA, MOLISE, PUGLIA.

LORO SEDI

<u>ALLE PREFETTURE - UFFICI TERRITORIALI DI GOVERNO DI:</u>
LAZIO, ABRUZZO, BASILICATA, CALABRIA, MOLISE, PUGLIA.

LORO SEDI

<u>PER CONOSCENZA ALLE PREFETTURE - UFFICI TERRITORIALI DI GOVERNO DI:</u>
EMILIA-ROMAGNA, LIGURIA, PIEMONTE, CAMPANIA.

LORO SEDI

- MIN. INTERNO DIPARTIMENTO VV.FF. SOCC. PUB. DIF. CIV.
CENTRO OPERATIVO NAZIONALE FAX 064814695 RM

- MIN. POL. AGR. AL. E FORESTALI
CORPO FORESTALE DELLO STATO/ SALA OPERATIVA METEOMONT FAX 06/4745717 RM
- MIN. INFRASTRUTTURE E TRASPORTI FAX 0644125105
FAX 065922737

- AM/SALA SITUAZIONI TEL. 06/49865066-5823-5824 FAX 06/49864503
- CNMCA/SALA OP. TEL. 06/91292664 FAX. 06/91292457
- COIDIFESA ROMA FAX 06/46919003
- SMD/TLC FAX 06/46912043

- COMANDO FORZE DI DIFESA INTERREGIONALE NORD FAX 049/8202083
- COMANDO FORZE DI DIFESA INTERREGIONALE SUD comfod2@postacert.difesa.it

- ISPRA – S.O. FAX 06/5016682
- ENEL - (PROCIV) FAX 06/83052795
- TERNA SPA TEL 06/83138282 RM FAX 06/81655294
- COM.GEN. CAP.DI PORTO/ SALA OP. FAX 06/5922737 FAX 06/59084793 RM

- ENAV OPERAZIONI METEO FAX 06/88318189
- ENAV RESP. PIAN. E SVILUP. METEO FAX 06/88318165
- UPM ROMA (ENAV) FAX 06/79086459
- UPM MILANO (ENAV) FAX 02/70143226
- ENAC UFF. SALA CRISI E GESTIONI EVENTI TEL 06/44596475 FAX 06/44596538

N.° 15018 PROT. DPC/RIA/5537 DEL 03 FEBBRAIO 2015

OGGETTO: **AVVISO DI CONDIZIONI METEOROLOGICHE AVVERSE**
ESTENSIONE: N.° 15017 PROT. DPC/RIA/ 5162 DEL 02 FEBBRAIO 2015

RIFE/./ **DIRETTIVA PRESIDENTE DEL CONSIGLIO DEI MINISTRI 27-2-2004. "INDIRIZZI OPERATIVI PER LA GESTIONE ORGANIZZATIVA E FUNZIONALE DEL SISTEMA DI ALLERTAMENTO NAZIONALE E REGIONALE PER IL RISCHIO IDROGEOLOGICO E IDRAULICO AI FINI DI PROTEZIONE CIVILE"**.

1. UNA VASTA AREA DEPRESSIONARIA, POSIZIONATA SU GRAN PARTE DELLO SCENARIO EUROPEO ED ALIMENTATA DA ARIA FREDDA DI PROVENIENZA ARTICA, DETERMINERA' UN PEGGIORAMENTO DELLE CONDIZIONI METEOROLOGICHE SULLA NOSTRA PENISOLA, CON NEVICATE SUL NORD-OVEST, PIOGGE E VENTILAZIONE SOSTENUATA AL SUD.

2. PER QUANTO ESPOSTO NEL BOLLETTINO DI VIGILANZA METEOROLOGICA NAZIONALE DI OGGI, MARTEDI 03 FEBBRAIO 2015; SULLA BASE DELLA CONCERTAZIONE SINOTTICA DI OGGI, NELL'AMBITO DEL GRUPPO TECNICO CON IL SERVIZIO METEOROLOGICO DELL'AERONAUTICA MILITARE E I SETTORI METEO DEI CENTRI FUNZIONALI DELLE REGIONI PIEMONTE ED EMILIA-ROMAGNA; PRESO ATTO DEGLI AVVISI DI AVVERSE CONDIZIONI METEO EMESSI DALLE REGIONI LIGURIA, PIEMONTE, EMILIA-ROMAGNA E CAMPANIA; TENUTO CONTO DELL'AVVISO METEOROLOGICO EMESSO DAL CNMCA; SULLA BASE DEI MODELLI E DELLE INFORMAZIONI DISPONIBILI E DELL'INTESA ODIERNA CON LA REGIONE SARDEGNA, ALLE ORE 16,00 DI OGGI, MARTEDI 03 FEBBRAIO 2015, SI EMETTE IL SEGUENTE:

AVVISO DI CONDIZIONI METEOROLOGICHE AVVERSE

"DAL POMERIGGIO DI OGGI, MARTEDI' 3 FEBBRAIO 2015, E PER LE SUCCESSIVE 24-36 ORE, SI PREVEDONO:

- **PRECIPITAZIONI A PREVALENTE CARATTERE NEVOSO MEDIAMENTE AL DI SOPRA DEI 100-300 METRI SU LIGURIA, PIEMONTE ED EMILIA-ROMAGNA CON ACCUMULI AL SUOLO MODERATI O LOCALMENTE ABBONDANTI;**
- **PRECIPITAZIONI A PREVALENTE CARATTERE NEVOSO MEDIAMENTE AL DI SOPRA DEI 600-800 METRI SU LAZIO, ABRUZZO E MOLISE, CON ACCUMULI AL SUOLO MODERATI O LOCALMENTE ABBONDANTI;**
- **PRECIPITAZIONI, ANCHE A CARATTERE DI ROVESCIO O TEMPORALE SU CAMPANIA, BASILICATA E CALABRIA. I FENOMENI SARANNO ACCOMPAGNATI DA ROVESCI DI FORTE INTENSITA', FREQUENTE ATTIVITA' ELETTRICA, GRANDINATE E FORTI RAFFICHE DI VENTO;**
- **VENTI FORTI CON RINFORZI DI BURRASCA DAI QUADRANTI MERIDIONALI SU CAMPANIA, MOLISE, BASILICATA, CALABRIA E PUGLIA. MAREGGIATE LUNGO LE COSTE ESPOSTE."**

3. PER LE REGIONI INTERESSATE SI CONFERMANO LE RACCOMANDAZIONI CONTENUTE NELLA DIRETTIVA A RIFERIMENTO.

4. QUESTO DIPARTIMENTO SEGUIRA' L'EVOLVERSI DELLA SITUAZIONE. SI PREGA, QUINDI, DI PORRE ATTENZIONE AI SUCCESSIVI BOLLETTINI DI VIGILANZA EMESSI SUL SITO INTERNET http://www.protezionecivile.gov.it/

5. **AI DIRETTI DESTINATARI DEL PRESENTE MESSAGGIO SI COMUNICA CHE LA RICEVUTA DI TRASMISSIONE DELL'INVIO A MEZZO FAX RAPPRESENTERA', PER QUESTO DIPARTIMENTO, LA CERTIFICAZIONE DELL'AVVENUTA NOTIFICA.**

ROMA, 3 febbraio 2015

IL DIRETTORE DELL'UFFICIO
RISCHI IDROGEOLOGICI ED ANTROPICI
SILVANO MEROI

PRESIDENZA DEL CONSIGLIO DEI MINISTRI
DIPARTIMENTO DELLA PROTEZIONE CIVILE
CENTRO FUNZIONALE CENTRALE – SETTORE METEO

(Allegato al tele n.° **15018** DPC/ RIA/ **5537** DEL 03/02/2015)

Numeri di fax degli **ENTI DELLO STATO** in indirizzo nel tele:

	ENTI	NUMERO FAX	INDIRIZZO
X	CG CARABINIERI - SALA OPERATIVA	06/80982486	
X	DIPARTIMENTO DELLA PUBBLICA SICUREZZA – DIR. CENTR. POLIZIA STRADALE E FERROVIARIA, COMUNICAZIONI E REPARTI SPECIALI – SERVIZIO POLIZIA STRADALE	06/46530434	
X	SALA OPERATIVA - CORPO DI POLIZIA PENITENZIARIA	06/45506392	
X	STRADA DEI PARCHI	06/41592439 RM	06/4111621 - 41592314
X	AISCAT	06/4746968	06/4827163
X	AUTOSTRADE SPA	FAX 06/43634640 FAX 06/43632131 FAX 06/43632191 **SOLO DI DOMENICA E/O FESTIVO FAX : 06/43632131**	RM 06/43632141 **PREANNUNCIARE TELEFONICAMENTE ALLO 06/43632141**
	COM. TR. ALPINE METEOMONT	Pec : meteomont@postacert.difesa.it e-mail: userv@comalp.esercito.difesa.it	
X	CFS.SVZ- METEOMONT	FAX 06/7219664	RM 06/ 72466253 -270
X	ARDIS	FAX 06/51687416	RM 06/51687379
	AIPO	FAX 0521/797376 FAX 0131/260195	0521/797291 AL 0131/266258 - 254095
X	ANAS	Fax 06/44463421	RM
X	TELECOM	Fax 06/41861507 Fax 06/41860174	
X	VODAFONE	FAX 02/41433644	
X	WIND	FAX 06/83115402 06/83115402 h24	
X	F.S. S.p.A.	06/44102828 06/44102289	RM
X	Dir. Gen. Dighe Infr. Idriche ed Elettriche	06/989532740	06/44442839
X	Poste Italiane - Presidio Protezione e difesa civile	06/98680080	

PRESIDENZA DEL CONSIGLIO DEI MINISTRI
DIPARTIMENTO DELLA PROTEZIONE CIVILE
CENTRO FUNZIONALE CENTRALE – SETTORE METEO

(Allegato al tele n.° **15018** DPC/RIA/ **5537** DEL 03/02/2015)

Numeri di fax dei **RESPONSABILI DEI CENTRI FUNZIONALI DECENTRATI** in indirizzo nel tele:

	REGIONE	**RECAPITO FAX**	RECAPITO TEL
	VALLE D'AOSTA	0165/272291	0165/272650
	PIEMONTE	011/3181709	011/3168292
	LIGURIA	010/5740983 (=S.M.)	010/6437510
	LOMBARDIA	02/69901091	
	PROV. AUT. TRENTO	0461/981231 (=S.M.)	
	PROV. AUT. BOLZANO	0471/289271 0471/920043	0471/414763
	VENETO	041/2794015	
	FRIULI VENEZIA GIULIA	0432/928681	0432/923333
	EMILIA-ROMAGNA	051/5274352 051/6497501 (=S.M./P.C.)	
	TOSCANA	050/915318 055/4483092 – 055/4622740	
	UMBRIA	0742/329301	0742/630711 – 3357757395 (rep.)
	MARCHE	071/8067709	071/8067745
X	LAZIO	06/44702876	
X	ABRUZZO	0862/362848 - 085/691700	0862/314311 - 085/63933
	SARDEGNA	070/6062398 – 070/272485	
X	CAMPANIA	081/2323851	081/2323111
X	MOLISE	0874/779977	0874/7791
X	BASILICATA	SOSPESO	
X	CALABRIA	0961/531122	0961/531131
X	PUGLIA	080/5802277 – 080/5802278	
	SICILIA	091/7071937	091/7071999

AGGIORNAMENTO: 31-12-2014

PRESIDENZA DEL CONSIGLIO DEI MINISTRI
DIPARTIMENTO DELLA PROTEZIONE CIVILE
CENTRO FUNZIONALE CENTRALE – SETTORE METEO

(Allegato al tele n.° **15018** DPC /RIA/ **5537** DEL 03/02/2015)

Numeri di fax degli **ENTI REGIONALI DI PROTEZIONE CIVILE** in indirizzo nel tele:

	REGIONE	**RECAPITO FAX**	RECAPITO TEL
	VALLE D'AOSTA	800238222 (S.OP.)	
	PIEMONTE	011/740001 – 4325916	011/4321306 335/6998046-33-32
	LIGURIA	010/5485.709 010/5700373	010/5485.990 – 991 - 992 S.OP. 010/5485990-1-2-3
	LOMBARDIA	02/69901091-02/69777782- 02/67655410-02/67655730- 02/67652853 (TUTTI)	800/061160
	PROV. AUT. TRENTO	0461/492305	
	PROV. AUT. BOLZANO	0471/416059	
	VENETO	041/2794712 - 5382139 (ENTRAMBI)	800990009 (REP)
	FRIULI VENEZIA GIULIA	040/3773702 0432/928681 (ENTRAMBI)	
	EMILIA-ROMAGNA	051/5274418 emergenze 051/5274829 051/5274768 entrambi	051/5274200-5274404 COR PROCIV 335/6326953 348/7977560 FUNZ. REPERIBILE
	TOSCANA	055/437 7068 – FAX EME 055/430285	055/32684
	UMBRIA	075/5042732 + 075/5042629 ENTRAMBI	
	MARCHE	071/8062419 – 8064123	
	LAZIO	06/51683596 - 3597 (ENTRAMBI)	803555 06/51686410 06/98012327
	ABRUZZO	0862/313060	0862/3631 - 363282
	SARDEGNA	070/6064865 070/6066781	
X	CAMPANIA	081/2323860	
X	MOLISE	0874/311872 0874/424407	0874/3141
X	BASILICATA	0971/668519	335/7555950
X	CALABRIA	0961/368871-81 0961/7673310 – 7673311	0961/768111 0961/7673 800222211
X	PUGLIA	080/5372310 - 080/5802272	
	SICILIA	091/7074796	800458787

AGGIORNAMENTO: LDP 23-05-2012

PRESIDENZA DEL CONSIGLIO DEI MINISTRI
DIPARTIMENTO DELLA PROTEZIONE CIVILE
CENTRO FUNZIONALE CENTRALE –SETTORE METEO

(Allegato al tele n.° **15018** DPC/RIA/**5537** DEL 03/02/2015)

Numeri di fax dei **SERVIZI METEO REGIONALI E CENTRI DI COMPETENZA** in indirizzo nel tele:

	ENTI	**FAX**	TELEFONO
	PIEMONTE	011/3181709	011/196819-68-71
	CMIRL LIGURIA CIMA – SAVONA	010/5740983 019/23027240/259	010/5305934 centralino 010/5958165 uff. meteo 3484452703 rep. meteo
	ARPA LOMBARDIA	02/69666248	02/67655595 Referente 02/67652471
	CENTRO GEOF. PREALPINO	0332/237143	VA 0332/235491
	SERV. METEO- TRENTINO	0461/ 238305	0461/494877/ 1
	ARPAV VENETO Servizio Meteorologico Regionale	049/9925502 PD	PD 049/9998111(REP) 049/9998128 SALA OP.
	CENTRO PREVISIONI E SEGNALAZIONI MAREE VENEZIA	041/2748580 041/5210378	041/2748787
	ARPA – OSMER FRIULI VENEZIA GIULIA	0432/934100	0432/934111 REP 348-2478240
	CF EMILIA-ROMAGNA	051/6497501 051/5274352 (entrambi)	SALA OP. 051/6497606
	LAMMA TOSCANA	055-4483092 055-444083 (preannunciare telefonicamente)	055-448301
X	CF CALABRIA	0961-531122	
X	CF CAMPANIA	081-2323851	
	ARPAS – SARDEGNA	079/262681	SS 079/258600

AGGIORNAMENTO: PIE 12-05-2014

PRESIDENZA DEL CONSIGLIO DEI MINISTRI
DIPARTIMENTO DELLA PROTEZIONE CIVILE

Qualifica di Precedenza		Classifica di Segretezza			Spazio Riservato al Centro Trasmissioni						
Ordinario	Urgente	Non Classificato	Riservato	Segreto	Ora di Ricezione	Ora di Trasmissione	Sistema di trasmissione				Note dell'operatore
							Telex	Fono	Corr.	FAX	

DA: DIPARTIMENTO PROTEZIONE CIVILE – VIA ULPIANO, 11 00193 ROMA-

<u>AI RESPONSABILI PROTEZIONE CIVILE CENTRI FUNZIONALI E SERV. METEO REGIONI</u>.
LIGURIA, PIEMONTE, LOMBARDIA, EMILIA-ROMAGNA, VENETO, MARCHE, PROVINCIA AUTONOMA DI TRENTO, FRIULI VENEZIA GIULIA, UMBRIA, CAMPANIA, ABRUZZO, MOLISE, LAZIO, BASILICATA, CALABRIA, SICILIA.

LORO SEDI

<u>ALLE PREFETTURE - UFFICI TERRITORIALI DI GOVERNO DI:</u>
UMBRIA, LAZIO, SICILIA, BASILICATA, CALABRIA, ABRUZZO, MOLISE.

LORO SEDI

<u>PER CONOSCENZA ALLE PREFETTURE - UFFICI TERRITORIALI DI GOVERNO DI:</u>
LIGURIA, PIEMONTE, LOMBARDIA, VENETO, EMILIA-ROMAGNA, MARCHE, PROVINCIA AUTONOMA DI TRENTO, FRIULI VENEZIA GIULIA, CAMPANIA.

LORO SEDI

- MIN. INTERNO DIPARTIMENTO VV.FF. SOCC. PUB. DIF. CIV.
CENTRO OPERATIVO NAZIONALE FAX 064814695 RM

- MIN. POL. AGR. AL. E FORESTALI
CORPO FORESTALE DELLO STATO/ SALA OPERATIVA METEOMONT FAX 06/4745717 RM
- MIN. INFRASTRUTTURE E TRASPORTI FAX 0644125105
FAX 065922737

- AM/SALA SITUAZIONI TEL. 06/49865066-5823-5824 FAX 06/49864503
- CNMCA/SALA OP. TEL. 06/91292664 FAX. 06/91292457
- COIDIFESA ROMA FAX 06/46919003
- SMD/TLC FAX 06/46912043

- COMANDO FORZE DI DIFESA INTERREGIONALE NORD FAX 049/8202083
- COMANDO FORZE DI DIFESA INTERREGIONALE SUD comfod2@postacert.difesa.it

- ISPRA – S.O. FAX 06/5016682
- ENEL - (PROCIV) FAX 06/83052795
- TERNA SPA TEL 06/83138282 RM FAX 06/81655294
- COM.GEN. CAP.DI PORTO/ SALA OP. FAX 06/5922737 FAX 06/59084793 RM

- ENAV OPERAZIONI METEO FAX 06/88318189
- ENAV RESP. PIAN. E SVILUP. METEO FAX 06/88318165
- UPM ROMA (ENAV) FAX 06/79086459
- UPM MILANO (ENAV) FAX 02/70143226
- ENAC UFF. SALA CRISI E GESTIONI EVENTI TEL 06/44596475 FAX 06/44596538

N.° 15019 PROT. DPC/RIA/ 5790 DEL 04 FEBBRAIO 2015

OGGETTO: **AVVISO DI CONDIZIONI METEOROLOGICHE AVVERSE**
ESTENSIONE E SEGUITO: N.° 15018 PROT. DPC/RIA/ 5537 DEL 03 FEBBRAIO 2015

RIFE/./ **DIRETTIVA PRESIDENTE DEL CONSIGLIO DEI MINISTRI 27-2-2004. "INDIRIZZI OPERATIVI PER LA GESTIONE ORGANIZZATIVA E FUNZIONALE DEL SISTEMA DI ALLERTAMENTO NAZIONALE E REGIONALE PER IL RISCHIO IDROGEOLOGICO E IDRAULICO AI FINI DI PROTEZIONE CIVILE"**.

1. UNA VASTA AREA DEPRESSIONARIA, POSIZIONATA SU GRAN PARTE DELLO SCENARIO EUROPEO ED ALIMENTATA DA ARIA FREDDA, DETERMINA ANCORA MALTEMPO SULLA NOSTRA PENISOLA, CON NEVICATE, PIOGGE, TEMPORALI E FORTE VENTILAZIONE.

2. PER QUANTO ESPOSTO NEL BOLLETTINO DI VIGILANZA METEOROLOGICA NAZIONALE DI OGGI, MERCOLEDI 04 FEBBRAIO 2015; SULLA BASE DELLA CONCERTAZIONE SINOTTICA DI OGGI, NELL'AMBITO DEL GRUPPO TECNICO CON IL SERVIZIO METEOROLOGICO DELL'AERONAUTICA MILITARE E I SETTORI METEO DEI CENTRI FUNZIONALI DELLE REGIONI PIEMONTE ED EMILIA-ROMAGNA; PRESO ATTO DEGLI AVVISI DI AVVERSE CONDIZIONI METEO EMESSI DALLE REGIONI LIGURIA, LOMBARDIA, PIEMONTE, VENETO, MARCHE, PROVINCIA AUTONOMA DI TRENTO, EMILIA-ROMAGNA, FRIULI VENEZIA GIULIA E CAMPANIA; TENUTO CONTO DELL'AVVISO METEOROLOGICO EMESSO DAL CNMCA; SULLA BASE DEI MODELLI E DELLE INFORMAZIONI DISPONIBILI, ALLE ORE 15,00 DI OGGI, MERCOLEDI 04 FEBBRAIO 2015, SI EMETTE IL SEGUENTE:

AVVISO DI CONDIZIONI METEOROLOGICHE AVVERSE

"DALLA NOTTATA DI OGGI, MERCOLEDI 4 FEBBRAIO 2015, E PER LE SUCCESSIVE 24-36 ORE, SI PREVEDONO:

PRECIPITAZIONI A CARATTERE NEVOSO MEDIAMENTE AL DI SOPRA DEI 200-400 METRI, SU LIGURIA, PIEMONTE, LOMBARDIA, EMILIA-ROMAGNA, VENETO, TRENTINO, FRIULI VENEZIA GIULIA, CON ACCUMULI AL SUOLO DA MODERATI AD ABBONDANTI;

PRECIPITAZIONI A CARATTERE NEVOSO MEDIAMENTE AL DI SOPRA DEI 600-800 METRI SU UMBRIA, LAZIO, ABRUZZO E MOLISE, CON ACCUMULI AL SUOLO MODERATI O LOCALMENTE ABBONDANTI;

PRECIPITAZIONI, ANCHE A CARATTERE DI ROVESCIO O TEMPORALE, SU MARCHE, LAZIO, IN ESTENSIONE A CAMPANIA, BASILICATA E CALABRIA. I FENOMENI SARANNO ACCOMPAGNATI DA ROVESCI DI FORTE INTENSITA', FREQUENTE ATTIVITA' ELETTRICA, GRANDINATE E FORTI RAFFICHE DI VENTO;

VENTI DI TEMPESTA DAI QUADRANTI SETTENTRIONALI SULLA LIGURIA; VENTI DA FORTI A BURRASCA DAI QUADRANTI ORIENTALI SU FRIULI VENEZIA GIULIA, VENETO, LOMBARDIA, EMILIA ROMAGNA E MARCHE; VENTI DI BURRASCA SUD-OCCIDENTALI SULLA SICILIA, IN ESTENSIONE A CAMPANIA, BASILICATA E CALABRIA. MAREGGIATE LUNGO LE COSTE ESPOSTE."

3. PER LE REGIONI INTERESSATE SI CONFERMANO LE RACCOMANDAZIONI CONTENUTE NELLA DIRETTIVA A RIFERIMENTO.

4. QUESTO DIPARTIMENTO SEGUIRA' L'EVOLVERSI DELLA SITUAZIONE. SI PREGA, QUINDI, DI PORRE ATTENZIONE AI SUCCESSIVI BOLLETTINI DI VIGILANZA EMESSI SUL SITO INTERNET http://www.protezionecivile.gov.it/

5. **AI DIRETTI DESTINATARI DEL PRESENTE MESSAGGIO SI COMUNICA CHE LA RICEVUTA DI TRASMISSIONE DELL'INVIO A MEZZO FAX RAPPRESENTERA', PER QUESTO DIPARTIMENTO, LA CERTIFICAZIONE DELL'AVVENUTA NOTIFICA.**

ROMA, 4 febbraio 2015

IL DIRETTORE DELL'UFFICIO
RISCHI IDROGEOLOGICI ED ANTROPICI
SILVANO MEROI

PRESIDENZA DEL CONSIGLIO DEI MINISTRI
DIPARTIMENTO DELLA PROTEZIONE CIVILE
CENTRO FUNZIONALE CENTRALE – SETTORE METEO

(Allegato al tele n.° **15019** DPC/ RIA/ **5790** DEL 04/02/2015)

Numeri di fax degli **ENTI DELLO STATO** in indirizzo nel tele:

	ENTI	NUMERO FAX	INDIRIZZO
X	CG CARABINIERI - SALA OPERATIVA	06/80982486	
X	DIPARTIMENTO DELLA PUBBLICA SICUREZZA – DIR. CENTR. POLIZIA STRADALE E FERROVIARIA, COMUNICAZIONI E REPARTI SPECIALI – SERVIZIO POLIZIA STRADALE	06/46530434	
X	SALA OPERATIVA - CORPO DI POLIZIA PENITENZIARIA	06/45506392	
X	STRADA DEI PARCHI	06/41592439 RM	06/4111621 - 41592314
X	AISCAT	06/4746968	06/4827163
X	AUTOSTRADE SPA	FAX 06/43634640 FAX 06/43632131 FAX 06/43632191 **SOLO DI DOMENICA E/O FESTIVO FAX : 06/43632131**	RM 06/43632141 **PREANNUNCIARE TELEFONICAMENTE ALLO 06/43632141**
X	COM. TR. ALPINE METEOMONT	Pec : meteomont@postacert.difesa.it e-mail: userv@comalp.esercito.difesa.it	
X	CFS.SVZ- METEOMONT	FAX 06/7219664	RM 06/ 72466253 -270
X	ARDIS	FAX 06/51687416	RM 06/51687379
	AIPO	FAX 0521/797376 FAX 0131/260195	0521/797291 AL 0131/266258 - 254095
X	ANAS	Fax 06/44463421	RM
X	TELECOM	Fax 06/41861507 Fax 06/41860174	
X	VODAFONE	FAX 02/41433644	
X	WIND	FAX 06/83115402 06/83115402 h24	
X	F.S. S.p.A.	06/44102828 06/44102289	RM
X	Dir. Gen. Dighe Infr. Idriche ed Elettriche	06/989532740	06/44442839
X	Poste Italiane - Presidio Protezione e difesa civile	06/98680080	

PRESIDENZA DEL CONSIGLIO DEI MINISTRI
DIPARTIMENTO DELLA PROTEZIONE CIVILE
CENTRO FUNZIONALE CENTRALE – SETTORE METEO

(Allegato al tele n.° **15019** DPC/RIA/ **5790** DEL 04/02/2015)

Numeri di fax dei **RESPONSABILI DEI CENTRI FUNZIONALI DECENTRATI** in indirizzo nel tele:

	REGIONE	**RECAPITO FAX**	RECAPITO TEL
	VALLE D'AOSTA	0165/272291	0165/272650
X	PIEMONTE	011/3181709	011/3168292
X	LIGURIA	010/5740983 (=S.M.)	010/6437510
X	LOMBARDIA	02/69901091	
X	PROV. AUT. TRENTO	0461/981231 (=S.M.)	
	PROV. AUT. BOLZANO	0471/289271 0471/920043	0471/414763
X	VENETO	041/2794015	
X	FRIULI VENEZIA GIULIA	0432/928681	0432/923333
X	EMILIA-ROMAGNA	051/5274352 051/6497501 (=S.M./P.C.)	
	TOSCANA	050/915318 055/4483092 – 055/4622740	
X	UMBRIA	0742/329301	0742/630711 – 3357757395 (rep.)
X	MARCHE	071/8067709	071/8067745
X	LAZIO	06/44702876	
X	ABRUZZO	0862/362848 - 085/691700	0862/314311 - 085/63933
	SARDEGNA	070/6062398 – 070/272485	
X	CAMPANIA	081/2323851	081/2323111
X	MOLISE	0874/779977	0874/7791
X	BASILICATA	SOSPESO	
X	CALABRIA	0961/531122	0961/531131
	PUGLIA	080/5802277 – 080/5802278	
X	SICILIA	091/7071937	091/7071999

AGGIORNAMENTO: 31-12-2014

PRESIDENZA DEL CONSIGLIO DEI MINISTRI
DIPARTIMENTO DELLA PROTEZIONE CIVILE
CENTRO FUNZIONALE CENTRALE – SETTORE METEO

(Allegato al tele n.° **15019** DPC /RIA/ **5790** DEL 04/02/2015)

Numeri di fax degli **ENTI REGIONALI DI PROTEZIONE CIVILE** in indirizzo nel tele:

	REGIONE	**RECAPITO FAX**	RECAPITO TEL
	VALLE D'AOSTA	800238222 (S.OP.)	
X	PIEMONTE	011/740001 – 4325916	011/4321306 335/6998046-33-32
X	LIGURIA	010/5485.709 010/5700373	010/5485.990 – 991 - 992 S.OP. 010/5485990-1-2-3
X	LOMBARDIA	02/69901091-02/69777782- 02/67655410-02/67655730- 02/67652853 (TUTTI)	800/061160
X	PROV. AUT. TRENTO	0461/492305	
	PROV. AUT. BOLZANO	0471/416059	
X	VENETO	041/2794712 - 5382139 (ENTRAMBI)	800990009 (REP)
X	FRIULI VENEZIA GIULIA	040/3773702 0432/928681 (ENTRAMBI)	
X	EMILIA-ROMAGNA	051/5274418 emergenze 051/5274829 051/5274768 entrambi	051/5274200-5274404 COR PROCIV 335/6326953 348/7977560 FUNZ. REPERIBILE
	TOSCANA	055/437 7068 – FAX EME 055/430285	055/32684
X	UMBRIA	075/5042732 + 075/5042629 ENTRAMBI	
X	MARCHE	071/8062419 – 8064123	
X	LAZIO	06/51683596 - 3597 (ENTRAMBI)	803555 06/51686410 06/98012327
X	ABRUZZO	0862/313060	0862/3631 - 363282
	SARDEGNA	070/6064865 070/6066781	
X	CAMPANIA	081/2323860	
X	MOLISE	0874/311872 0874/424407	0874/3141
X	BASILICATA	0971/668519	335/7555950
X	CALABRIA	0961/368871-81 0961/7673310 – 7673311	0961/768111 0961/7673 800222211
	PUGLIA	080/5372310 - 080/5802272	
X	SICILIA	091/7074796	800458787

AGGIORNAMENTO: LDP 23-05-2012

PRESIDENZA DEL CONSIGLIO DEI MINISTRI
DIPARTIMENTO DELLA PROTEZIONE CIVILE
CENTRO FUNZIONALE CENTRALE –SETTORE METEO

(Allegato al tele n.° **15019** DPC/RIA/ **5790** DEL 04/02/2015)

Numeri di fax dei **SERVIZI METEO REGIONALI E CENTRI DI COMPETENZA** in indirizzo nel tele:

	ENTI	**FAX**	TELEFONO
X	PIEMONTE	011/3181709	011/196819-68-71
X	CMIRL LIGURIA CIMA – SAVONA	010/5740983 019/23027240/259	010/5305934 centralino 010/5958165 uff. meteo 3484452703 rep. meteo
X	ARPA LOMBARDIA	02/69666248	02/67655595 Referente 02/67652471
X	CENTRO GEOF. PREALPINO	0332/237143	VA 0332/235491
X	SERV. METEO- TRENTINO	0461/ 238305	0461/494877/ 1
X	ARPAV VENETO Servizio Meteorologico Regionale	049/9925502 PD	PD 049/9998111(REP) 049/9998128 SALA OP.
X	CENTRO PREVISIONI E SEGNALAZIONI MAREE VENEZIA	041/2748580 041/5210378	041/2748787
X	ARPA – OSMER FRIULI VENEZIA GIULIA	0432/934100	0432/934111 REP 348-2478240
X	CF EMILIA-ROMAGNA	051/6497501 051/5274352 (entrambi)	SALA OP. 051/6497606
	LAMMA TOSCANA	055-4483092 055-444083 (preannunciare telefonicamente)	055-448301
X	CF CALABRIA	0961-531122	
X	CF CAMPANIA	081-2323851	
	ARPAS – SARDEGNA	079/262681	SS 079/258600

AGGIORNAMENTO: PIE 12-05-2014

PRESIDENZA DEL CONSIGLIO DEI MINISTRI
DIPARTIMENTO DELLA PROTEZIONE CIVILE

Qualifica di Precedenza		Classifica di Segretezza			Spazio Riservato al Centro Trasmissioni						
Ordinario	Urgente	Non Classificato	Riservato	Segreto	Ora di Ricezione	Ora di Trasmissione	Sistema di trasmissione				Note dell'operatore
							Telex	Fono	Corr.	FAX	

DA: DIPARTIMENTO PROTEZIONE CIVILE – VIA ULPIANO, 11 00193 ROMA-

<u>AI RESPONSABILI PROTEZIONE CIVILE CENTRI FUNZIONALI E SERV. METEO REGIONI</u>.
VALLE D'AOSTA, PIEMONTE, LIGURIA, LOMBARDIA, VENETO, FRIULI VENEZIA GIULIA, EMILIA-ROMAGNA, TOSCANA, MARCHE, UMBRIA, LAZIO, ABRUZZO, MOLISE, CAMPANIA, PUGLIA, BASILICATA, CALABRIA, SICILIA E SARDEGNA.

LORO SEDI

<u>ALLE PREFETTURE - UFFICI TERRITORIALI DI GOVERNO DI:</u>
UMBRIA, LAZIO, ABRUZZO, MOLISE, PUGLIA, BASILICATA, CALABRIA, SICILIA.

LORO SEDI

<u>PER CONOSCENZA ALLE PREFETTURE - UFFICI TERRITORIALI DI GOVERNO DI:</u>
VALLE D'AOSTA, PIEMONTE, LIGURIA, LOMBARDIA, VENETO, FRIULI VENEZIA GIULIA, EMILIA-ROMAGNA, TOSCANA, MARCHE, CAMPANIA E SARDEGNA.

LORO SEDI

- MIN. INTERNO DIPARTIMENTO VV.FF. SOCC. PUB. DIF. CIV.
CENTRO OPERATIVO NAZIONALE FAX 064814695 RM

- MIN. POL. AGR. AL. E FORESTALI
CORPO FORESTALE DELLO STATO/ SALA OPERATIVA METEOMONT FAX 06/4745717 RM
- MIN. INFRASTRUTTURE E TRASPORTI FAX 0644125105
FAX 065922737

- AM/SALA SITUAZIONI TEL. 06/49865066-5823-5824 FAX 06/49864503
- CNMCA/SALA OP. TEL. 06/91292664 FAX. 06/91292457
- COIDIFESA ROMA FAX 06/46919003
- SMD/TLC FAX 06/46912043

- COMANDO FORZE DI DIFESA INTERREGIONALE NORD FAX 049/8202083
- COMANDO FORZE DI DIFESA INTERREGIONALE SUD comfod2@postacert.difesa.it

- ISPRA – S.O. FAX 06/5016682
- ENEL - (PROCIV) FAX 06/83052795
- TERNA SPA TEL 06/83138282 RM FAX 06/81655294
- COM.GEN. CAP.DI PORTO/ SALA OP. FAX 06/5922737 FAX 06/59084793 RM

- ENAV OPERAZIONI METEO FAX 06/88318189
- ENAV RESP. PIAN. E SVILUP. METEO FAX 06/88318165
- UPM ROMA (ENAV) FAX 06/79086459
- UPM MILANO (ENAV) FAX 02/70143226
- ENAC UFF. SALA CRISI E GESTIONI EVENTI TEL 06/44596475 FAX 06/44596538

N.° 15020 PROT. DPC/RIA/ 6141 DEL 05 FEBBRAIO 2015
OGGETTO: **AVVISO DI CONDIZIONI METEOROLOGICHE AVVERSE**
ESTENSIONE E SEGUITO: N.° 15019 PROT. DPC/RIA/ 5790 DEL 04 FEBBRAIO 2015

RIFE/./ **DIRETTIVA PRESIDENTE DEL CONSIGLIO DEI MINISTRI 27-2-2004. "INDIRIZZI OPERATIVI PER LA GESTIONE ORGANIZZATIVA E FUNZIONALE DEL SISTEMA DI ALLERTAMENTO NAZIONALE E REGIONALE PER IL RISCHIO IDROGEOLOGICO E IDRAULICO AI FINI DI PROTEZIONE CIVILE"**.

1. UNA VASTA AREA DEPRESSIONARIA, POSIZIONATA SUL MEDITERRANEO CENTRALE, DETERMINA ANCORA UNA INTENSA FASE DI TEMPO PERTURBATO SUL NOSTRO PAESE.
2. PER QUANTO ESPOSTO NEL BOLLETTINO DI VIGILANZA METEOROLOGICA NAZIONALE DI OGGI, GIOVEDI 05 FEBBRAIO 2015; SULLA BASE DELLA CONCERTAZIONE SINOTTICA DI OGGI, NELL'AMBITO DEL GRUPPO TECNICO CON IL SERVIZIO METEOROLOGICO DELL'AERONAUTICA MILITARE E I SETTORI METEO DEI CENTRI FUNZIONALI DELLE REGIONI PIEMONTE ED EMILIA-ROMAGNA; PRESO ATTO DEGLI AVVISI DI AVVERSE CONDIZIONI METEO EMESSI DALLE REGIONI VALLE D'AOSTA, LIGURIA, PIEMONTE, EMILIA-ROMAGNA, LOMBARDIA, FRIULI VENEZIA GIULIA, VENETO, TOSCANA, MARCHE, CAMPANIA E SARDEGNA. TENUTO CONTO DELL'AVVISO METEOROLOGICO EMESSO DAL CNMCA; SULLA BASE DEI MODELLI E DELLE INFORMAZIONI DISPONIBILI, ALLE ORE 15,30 DI OGGI, GIOVEDI 05 FEBBRAIO 2015, SI EMETTE IL SEGUENTE:

AVVISO DI CONDIZIONI METEOROLOGICHE AVVERSE

"DAL POMERIGGIO DI OGGI, GIOVEDI 5 FEBBRAIO 2014, E PER LE SUCCESSIVE 24-36 ORE SI PREVEDONO:
- **PRECIPITAZIONI, ANCHE A CARATTERE DI ROVESCIO O TEMPORALE, SU UMBRIA EMILIA-ROMAGNA ORIENTALE E SICILIA. I FENOMENI SARANNO ACCOMPAGNATI DA ROVESCI DI FORTE INTENSITA', FREQUENTE ATTIVITA' ELETTRICA, GRANDINATE E FORTI RAFFICHE DI VENTO;**
- **PRECIPITAZIONI NEVOSE: FINO IN FONDOVALLE SULLA VALLE D'AOSTA, CON ACCUMULI AL SUOLO DA MODERATI AD ABBONDANTI; SOPRA I 300 METRI SULLA TOSCANA, CON ACCUMULI AL SUOLO DA MODERATI AD ABBONDANTI; SOPRA GLI 800 METRI SULLA SARDEGNA, CON ACCUMULI AL SUOLO GENERALMENTE MODERATI;**
- **VENTI FORTI CON RINFORZI DI BURRASCA O BURRASCA FORTE DAI QUADRANTI OCCIDENTALI SULLA SARDEGNA E MERIDIONALI SULLA PUGLIA, CON MAREGGIATE LUNGO LE COSTE ESPOSTE; VENTI FORTI CON RINFORZI DI BURRASCA NORD-ORIENTALI SULLA LOMBARDIA.**

DALLA MATTINA DI DOMANI, VENERDI' 6 FEBBRAIO 2015, E PER LE SUCCESSIVE 24-36 ORE, SI PREVEDE IL PERSISTERE DI:
- **PRECIPITAZIONI NEVOSE: FINO AL LIVELLO DI PIANURA SU ENTROTERRA LIGURE, PIEMONTE, LOMBARDIA ED EMILIA-ROMAGNA CENTRO-OCCIDENTALE, CON ACCUMULI AL SUOLO DA MODERATI AD ABBONDANTI; MEDIAMENTE SOPRA I 200-400 METRI SU VENETO E FRIULI VENEZIA GIULIA CON ACCUMULI GENERALMENTE MODERATI; MEDIAMENTE AL DI SOPRA DEI 600-800 METRI SU UMBRIA, LAZIO, ABRUZZO E MOLISE, CON ACCUMULI AL SUOLO GENERALMENTE MODERATI;**
- **PRECIPITAZIONI, ANCHE A CARATTERE DI ROVESCIO O TEMPORALE, SU MARCHE, LAZIO, CAMPANIA, BASILICATA E CALABRIA. I FENOMENI SARANNO ACCOMPAGNATI DA ROVESCI DI FORTE INTENSITA', FREQUENTE ATTIVITA' ELETTRICA, GRANDINATE E FORTI RAFFICHE DI VENTO;**
- **VENTI FORTI CON RINFORZI DI BURRASCA O BURRASCA FORTE: DAI QUADRANTI SETTENTRIONALI O NORD-ORIENTALI SU LIGURIA, FRIULI VENEZIA GIULIA, VENETO, LOMBARDIA, EMILIA-ROMAGNA E MARCHE; DAI QUADRANTI OCCIDENTALI SU SICILIA, CAMPANIA, BASILICATA, CALABRIA E PUGLIA. MAREGGIATE LUNGO LE COSTE ESPOSTE."**

3. PER LE REGIONI INTERESSATE SI CONFERMANO LE RACCOMANDAZIONI CONTENUTE NELLA DIRETTIVA A RIFERIMENTO.

4. QUESTO DIPARTIMENTO SEGUIRA' L'EVOLVERSI DELLA SITUAZIONE. SI PREGA, QUINDI, DI PORRE ATTENZIONE AI SUCCESSIVI BOLLETTINI DI VIGILANZA EMESSI SUL SITO INTERNET http://www.protezionecivile.gov.it/

5. **AI DIRETTI DESTINATARI DEL PRESENTE MESSAGGIO SI COMUNICA CHE LA RICEVUTA DI TRASMISSIONE DELL'INVIO A MEZZO FAX RAPPRESENTERA', PER QUESTO DIPARTIMENTO, LA CERTIFICAZIONE DELL'AVVENUTA NOTIFICA.**

ROMA, 5 febbraio 2015

IL DIRETTORE DELL'UFFICIO
RISCHI IDROGEOLOGICI ED ANTROPICI
SILVANO MEROI

PRESIDENZA DEL CONSIGLIO DEI MINISTRI
DIPARTIMENTO DELLA PROTEZIONE CIVILE
CENTRO FUNZIONALE CENTRALE – SETTORE METEO

(Allegato al tele n.Á**15020** DPC/ RIA/ **6141** DEL 05/02/2015)

Numeri di fax degli **ENTI DELLO STATO** in indirizzo nel tele:

	ENTI	NUMERO FAX	INDIRIZZO
X	CG CARABINIERI - SALA OPERATIVA	06/80982486	
X	DIPARTIMENTO DELLA PUBBLICA SICUREZZA ï DIR. CENTR. POLIZIA STRADALE E FERROVIARIA, COMUNICAZIONI E REPARTI SPECIALI ï SERVIZIO POLIZIA STRADALE	06/46530434	
X	SALA OPERATIVA - CORPO DI POLIZIA PENITENZIARIA	06/45506392	
X	STRADA DEI PARCHI	06/41592439 RM	06/4111621 - 41592314
X	AISCAT	06/4746968	06/4827163
X	AUTOSTRADE SPA	FAX 06/43634640 FAX 06/43632131 FAX 06/43632191 **SOLO DI DOMENICA E/O FESTIVO FAX : 06/43632131**	RM 06/43632141 **PREANNUNCIARE TELEFONICAMENTE ALLO 06/43632141**
X	COM. TR. ALPINE METEOMONT	Pec : meteomont@postacert.difesa.it e-mail: userv@comalp.esercito.difesa.it	
X	CFS.SVZ- METEOMONT	FAX 06/7219664	RM 06/ 72466253 -270
X	ARDIS	FAX 06/51687416	RM 06/51687379
X	AIPO	FAX 0521/797376 FAX 0131/260195	0521/797291 AL 0131/266258 - 254095
X	ANAS	Fax 06/44463421	RM
X	TELECOM	Fax 06/41861507 Fax 06/41860174	
X	VODAFONE	FAX 02/41433644	
X	WIND	FAX 06/83115402 06/83115402 h24	
X	F.S. S.p.A.	06/44102828 06/44102289	RM
X	Dir. Gen. Dighe Infr. Idriche ed Elettriche	06/989532740	06/44442839
X	Poste Italiane - Presidio Protezione e difesa civile	06/98680080	

PRESIDENZA DEL CONSIGLIO DEI MINISTRI
DIPARTIMENTO DELLA PROTEZIONE CIVILE
CENTRO FUNZIONALE CENTRALE – SETTORE METEO

(Allegato al tele n.Á **15020** DPC/RIA/ **6141** DEL 05/02/2015)

Numeri di fax dei **RESPONSABILI DEI CENTRI FUNZIONALI DECENTRATI** in indirizzo nel tele:

	REGIONE	**RECAPITO FAX**	RECAPITO TEL
X	VALLE D'AOSTA	0165/272291	0165/272650
X	PIEMONTE	011/3181709	011/3168292
X	LIGURIA	010/5740983 (=S.M.)	010/6437510
X	LOMBARDIA	02/69901091	
	PROV. AUT. TRENTO	0461/981231 (=S.M.)	
	PROV. AUT. BOLZANO	0471/289271 0471/920043	0471/414763
X	VENETO	041/2794015	
X	FRIULI VENEZIA GIULIA	0432/928681	0432/923333
X	EMILIA-ROMAGNA	051/5274352 051/6497501 (=S.M./P.C.)	
X	TOSCANA	050/915318 055/4483092 – 055/4622740	
X	UMBRIA	0742/329301	0742/630711 – 3357757395 (rep.)
X	MARCHE	071/8067709	071/8067745
X	LAZIO	06/44702876	
X	ABRUZZO	0862/362848 - 085/691700	0862/314311 - 085/63933
X	SARDEGNA	070/6062398 – 070/272485	
X	CAMPANIA	081/2323851	081/2323111
X	MOLISE	0874/779977	0874/7791
X	BASILICATA	SOSPESO	
X	CALABRIA	0961/531122	0961/531131
X	PUGLIA	080/5802277 – 080/5802278	
X	SICILIA	091/7071937	091/7071999

AGGIORNAMENTO: 31-12-2014

PRESIDENZA DEL CONSIGLIO DEI MINISTRI

DIPARTIMENTO DELLA PROTEZIONE CIVILE

CENTRO FUNZIONALE CENTRALE – SETTORE METEO

(Allegato al tele n.Á**15020** DPC /RIA/ **6141** DEL 05/02/2015)

Numeri di fax degli **ENTI REGIONALI DI PROTEZIONE CIVILE** in indirizzo nel tele:

	REGIONE	**RECAPITO FAX**	RECAPITO TEL
X	VALLE D'AOSTA	800238222 (S.OP.)	
X	PIEMONTE	011/740001 – 4325916	011/4321306 335/6998046-33-32
X	LIGURIA	010/5485.709 010/5700373	010/5485.990 – 991 - 992 S.OP. 010/5485990-1-2-3
X	LOMBARDIA	02/69901091-02/69777782- 02/67655410-02/67655730- 02/67652853 (TUTTI)	800/061160
	PROV. AUT. TRENTO	0461/492305	
	PROV. AUT. BOLZANO	0471/416059	
X	VENETO	041/2794712 - 5382139 (ENTRAMBI)	800990009 (REP)
X	FRIULI VENEZIA GIULIA	040/3773702 0432/928681 (ENTRAMBI)	
X	EMILIA-ROMAGNA	051/5274418 emergenze 051/5274829 051/5274768 entrambi	051/5274200-5274404 COR PROCIV 335/6326953 348/7977560 FUNZ. REPERIBILE
X	TOSCANA	055/437 7068 – FAX EME 055/430285	055/32684
X	UMBRIA	075/5042732 + 075/5042629 ENTRAMBI	
X	MARCHE	071/8062419 – 8064123	
X	LAZIO	06/51683596 - 3597 (ENTRAMBI)	803555 06/51686410 06/98012327
X	ABRUZZO	0862/313060	0862/3631 - 363282
	SARDEGNA	070/6064865 070/6066781	
X	CAMPANIA	081/2323860	
X	MOLISE	0874/311872 0874/424407	0874/3141
X	BASILICATA	0971/668519	335/7555950
X	CALABRIA	0961/368871-81 0961/7673310 – 7673311	0961/768111 0961/7673 800222211
X	PUGLIA	080/5372310 - 080/5802272	
X	SICILIA	091/7074796	800458787

AGGIORNAMENTO: LDP 23-05-2012

PRESIDENZA DEL CONSIGLIO DEI MINISTRI
DIPARTIMENTO DELLA PROTEZIONE CIVILE
CENTRO FUNZIONALE CENTRALE –SETTORE METEO

(Allegato al tele n.Á **15020** DPC/RIA/**6141** DEL 05/02/2015)

Numeri di fax dei **SERVIZI METEO REGIONALI E CENTRI DI COMPETENZA** in indirizzo nel tele:

	ENTI	**FAX**	TELEFONO
X	PIEMONTE	011/3181709	011/196819-68-71
X	CMIRL LIGURIA CIMA – SAVONA	010/5740983 019/23027240/259	010/5305934 centralino 010/5958165 uff. meteo 3484452703 rep. meteo
X	ARPA LOMBARDIA	02/69666248	02/67655595 Referente 02/67652471
X	CENTRO GEOF. PREALPINO	0332/237143	VA 0332/235491
	SERV. METEO- TRENTINO	0461/ 238305	0461/494877/ 1
X	ARPAV VENETO Servizio Meteorologico Regionale	049/9925502 PD	PD 049/9998111(REP) 049/9998128 SALA OP.
X	CENTRO PREVISIONI E SEGNALAZIONI MAREE VENEZIA	041/2748580 041/5210378	041/2748787
X	ARPA – OSMER FRIULI VENEZIA GIULIA	0432/934100	0432/934111 REP 348-2478240
X	CF EMILIA-ROMAGNA	051/6497501 051/5274352 (entrambi)	SALA OP. 051/6497606
X	LAMMA TOSCANA	055-4483092 055-444083 (preannunciare telefonicamente)	055-448301
X	CF CALABRIA	0961-531122	
X	CF CAMPANIA	081-2323851	
X	ARPAS – SARDEGNA	079/262681	SS 079/258600

AGGIORNAMENTO: PIE 12-05-2014

PRESIDENZA DEL CONSIGLIO DEI MINISTRI
DIPARTIMENTO DELLA PROTEZIONE CIVILE

Qualifica di Precedenza		Classifica di Segretezza			Spazio Riservato al Centro Trasmissioni						
Ordinario	Urgente	Non Classificato	Riservato	Segreto	Ora di Ricezione	Ora di Trasmissione	Sistema di trasmissione				Note dell'operatore
							Telex	Fono	Corr.	FAX	

DA: DIPARTIMENTO PROTEZIONE CIVILE – VIA ULPIANO, 11 00193 ROMA-

AI RESPONSABILI PROTEZIONE CIVILE CENTRI FUNZIONALI E SERV. METEO REGIONI.
ABRUZZO.

LORO SEDI

ALLE PREFETTURE - UFFICI TERRITORIALI DI GOVERNO DI:
ABRUZZO.

LORO SEDI

PER CONOSCENZA ALLE PREFETTURE - UFFICI TERRITORIALI DI GOVERNO DI:

LORO SEDI

- MIN. INTERNO DIPARTIMENTO VV.FF. SOCC. PUB. DIF. CIV.
CENTRO OPERATIVO NAZIONALE FAX 064814695 RM

- MIN. POL. AGR. AL. E FORESTALI
CORPO FORESTALE DELLO STATO/ SALA OPERATIVA METEOMONT FAX 06/4745717 RM
- MIN. INFRASTRUTTURE E TRASPORTI FAX 0644125105
FAX 065922737

- AM/SALA SITUAZIONI TEL. 06/49865066-5823-5824 FAX 06/49864503
- CNMCA/SALA OP. TEL. 06/91292664 FAX. 06/91292457
- COIDIFESA ROMA FAX 06/46919003
- SMD/TLC FAX 06/46912043

- COMANDO FORZE DI DIFESA INTERREGIONALE NORD FAX 049/8202083
- COMANDO FORZE DI DIFESA INTERREGIONALE SUD comfod2@postacert.difesa.it

- ISPRA – S.O. FAX 06/5016682
- ENEL - (PROCIV) FAX 06/83052795
- TERNA SPA TEL 06/83138282 RM FAX 06/81655294
- COM.GEN. CAP.DI PORTO/ SALA OP. FAX 06/5922737 FAX 06/59084793 RM

- ENAV OPERAZIONI METEO FAX 06/88318189
- ENAV RESP. PIAN. E SVILUP. METEO FAX 06/88318165
- UPM ROMA (ENAV) FAX 06/79086459
- UPM MILANO (ENAV) FAX 02/70143226
- ENAC UFF. SALA CRISI E GESTIONI EVENTI TEL 06/44596475 FAX 06/44596538

N.° 15021 PROT. DPC/RIA/6461 DEL 06 FEBBRAIO 2015
OGGETTO: **AVVISO DI CONDIZIONI METEOROLOGICHE AVVERSE**
ESTENSIONE E SEGUITO: N.° 15020 PROT. DPC/RIA/ 6141 DEL 05 FEBBRAIO 2015

RIFE/./ **DIRETTIVA PRESIDENTE DEL CONSIGLIO DEI MINISTRI 27-2-2004. "INDIRIZZI OPERATIVI PER LA GESTIONE ORGANIZZATIVA E FUNZIONALE DEL SISTEMA DI ALLERTAMENTO NAZIONALE E REGIONALE PER IL RISCHIO IDROGEOLOGICO E IDRAULICO AI FINI DI PROTEZIONE CIVILE"**.

1. LA VASTA AREA DEPRESSIONARIA, POSIZIONATA DA PIU' GIORNI SUL MEDITERRANEO CENTRALE, CONTINUA A DETERMINARE CONDIZIONI DI MALTEMPO CON FENOMENI TEMPORALESCHI E NEVICATE IN CALO FINO A QUOTE COLLINARI SUL MEDIO VERSANTE ADRIATICO.

2. PER QUANTO ESPOSTO NEL BOLLETTINO DI VIGILANZA METEOROLOGICA NAZIONALE DI OGGI, VENERDI 06 FEBBRAIO 2015; SULLA BASE DELLA CONCERTAZIONE SINOTTICA DI OGGI, NELL'AMBITO DEL GRUPPO TECNICO CON IL SERVIZIO METEOROLOGICO DELL'AERONAUTICA MILITARE E I SETTORI METEO DEI CENTRI FUNZIONALI DELLE REGIONI PIEMONTE ED EMILIA-ROMAGNA; TENUTO CONTO DELL'AVVISO METEOROLOGICO EMESSO DAL CNMCA; SULLA BASE DEI MODELLI E DELLE INFORMAZIONI DISPONIBILI, ALLE ORE 15,30 DI OGGI, VENERDI 06 FEBBRAIO 2015, SI EMETTE IL SEGUENTE:

AVVISO DI CONDIZIONI METEOROLOGICHE AVVERSE

"DALLA TARDA SERATA DI OGGI, VENERDI 6 FEBBRAIO 2015, E PER LE SUCCESSIVE 18-24 ORE, SI PREVEDONO PRECIPITAZIONI, ANCHE A CARATTERE DI ROVESCIO O TEMPORALE, SULL'ABRUZZO; QUOTA NEVE IN CALO FINO AI 400-500 METRI, CON ACCUMULI AL SUOLO DA MODERATI A PUNTUALMENTE ELEVATI.

I FENOMENI SARANNO ACCOMPAGNATI DA ROVESCI DI FORTE INTENSITA', FREQUENTE ATTIVITA' ELETTRICA E FORTI RAFFICHE DI VENTO."

3. PER LE REGIONI INTERESSATE SI CONFERMANO LE RACCOMANDAZIONI CONTENUTE NELLA DIRETTIVA A RIFERIMENTO.

4. QUESTO DIPARTIMENTO SEGUIRA' L'EVOLVERSI DELLA SITUAZIONE. SI PREGA, QUINDI, DI PORRE ATTENZIONE AI SUCCESSIVI BOLLETTINI DI VIGILANZA EMESSI SUL SITO INTERNET http://www.protezionecivile.gov.it/

5. **AI DIRETTI DESTINATARI DEL PRESENTE MESSAGGIO SI COMUNICA CHE LA RICEVUTA DI TRASMISSIONE DELL'INVIO A MEZZO FAX RAPPRESENTERA', PER QUESTO DIPARTIMENTO, LA CERTIFICAZIONE DELL'AVVENUTA NOTIFICA.**

ROMA, 6 febbraio 2015

IL DIRETTORE DELL'UFFICIO
RISCHI IDROGEOLOGICI ED ANTROPICI
SILVANO MEROI

PRESIDENZA DEL CONSIGLIO DEI MINISTRI
DIPARTIMENTO DELLA PROTEZIONE CIVILE
CENTRO FUNZIONALE CENTRALE – SETTORE METEO

(Allegato al tele n.° **15021** DPC/ RIA/ **6461** DEL 06/02/2015)

Numeri di fax degli **ENTI DELLO STATO** in indirizzo nel tele:

	ENTI	NUMERO FAX	INDIRIZZO
X	CG CARABINIERI - SALA OPERATIVA	06/80982486	
X	DIPARTIMENTO DELLA PUBBLICA SICUREZZA – DIR. CENTR. POLIZIA STRADALE E FERROVIARIA, COMUNICAZIONI E REPARTI SPECIALI – SERVIZIO POLIZIA STRADALE	06/46530434	
X	SALA OPERATIVA - CORPO DI POLIZIA PENITENZIARIA	06/45506392	
X	STRADA DEI PARCHI	06/41592439 RM	06/4111621 - 41592314
X	AISCAT	06/4746968	06/4827163
X	AUTOSTRADE SPA	FAX 06/43634640 FAX 06/43632131 FAX 06/43632191 **SOLO DI DOMENICA E/O FESTIVO FAX : 06/43632131**	RM 06/43632141 **PREANNUNCIARE TELEFONICAMENTE ALLO 06/43632141**
	COM. TR. ALPINE METEOMONT	Pec : meteomont@postacert.difesa.it e-mail: userv@comalp.esercito.difesa.it	
X	CFS.SVZ- METEOMONT	FAX 06/7219664	RM 06/ 72466253 -270
	ARDIS	FAX 06/51687416	RM 06/51687379
	AIPO	FAX 0521/797376 FAX 0131/260195	0521/797291 AL 0131/266258 - 254095
X	ANAS	Fax 06/44463421	RM
X	TELECOM	Fax 06/41861507 Fax 06/41860174	
X	VODAFONE	FAX 02/41433644	
X	WIND	FAX 06/83115402 06/83115402 h24	
X	F.S. S.p.A.	06/44102828 06/44102289	RM
X	Dir. Gen. Dighe Infr. Idriche ed Elettriche	06/989532740	06/44442839
X	Poste Italiane - Presidio Protezione e difesa civile	06/98680080	

PRESIDENZA DEL CONSIGLIO DEI MINISTRI
DIPARTIMENTO DELLA PROTEZIONE CIVILE
CENTRO FUNZIONALE CENTRALE – SETTORE METEO

(Allegato al tele n.° **15021** DPC/RIA/**6461** DEL 06/02/2015)

Numeri di fax dei **RESPONSABILI DEI CENTRI FUNZIONALI DECENTRATI** in indirizzo nel tele:

	REGIONE	**RECAPITO FAX**	RECAPITO TEL
	VALLE D'AOSTA	0165/272291	0165/272650
	PIEMONTE	011/3181709	011/3168292
	LIGURIA	010/5740983 (=S.M.)	010/6437510
	LOMBARDIA	02/69901091	
	PROV. AUT. TRENTO	0461/981231 (=S.M.)	
	PROV. AUT. BOLZANO	0471/289271 0471/920043	0471/414763
	VENETO	041/2794015	
	FRIULI VENEZIA GIULIA	0432/928681	0432/923333
	EMILIA-ROMAGNA	051/5274352 051/6497501 (=S.M./P.C.)	
	TOSCANA	050/915318 055/4483092 – 055/4622740	
	UMBRIA	0742/329301	0742/630711 – 3357757395 (rep.)
	MARCHE	071/8067709	071/8067745
	LAZIO	06/44702876	
X	ABRUZZO	0862/362848 - 085/691700	0862/314311 - 085/63933
	SARDEGNA	070/6062398 – 070/272485	
	CAMPANIA	081/2323851	081/2323111
	MOLISE	0874/779977	0874/7791
	BASILICATA	SOSPESO	
	CALABRIA	0961/531122	0961/531131
	PUGLIA	080/5802277 – 080/5802278	
	SICILIA	091/7071937	091/7071999

AGGIORNAMENTO: 31-12-2014

PRESIDENZA DEL CONSIGLIO DEI MINISTRI
DIPARTIMENTO DELLA PROTEZIONE CIVILE
CENTRO FUNZIONALE CENTRALE – SETTORE METEO

(Allegato al tele n.° **15021** DPC /RIA/**6461** DEL 06/02/2015)

Numeri di fax degli **ENTI REGIONALI DI PROTEZIONE CIVILE** in indirizzo nel tele:

	REGIONE	**RECAPITO FAX**	RECAPITO TEL
	VALLE D'AOSTA	800238222 (S.OP.)	
	PIEMONTE	011/740001 – 4325916	011/4321306 335/6998046-33-32
	LIGURIA	010/5485.709 010/5700373	010/5485.990 – 991 - 992 S.OP. 010/5485990-1-2-3
	LOMBARDIA	02/69901091-02/69777782- 02/67655410-02/67655730- 02/67652853 (TUTTI)	800/061160
	PROV. AUT. TRENTO	0461/492305	
	PROV. AUT. BOLZANO	0471/416059	
	VENETO	041/2794712 - 5382139 (ENTRAMBI)	800990009 (REP)
	FRIULI VENEZIA GIULIA	040/3773702 0432/928681 (ENTRAMBI)	
	EMILIA-ROMAGNA	051/5274418 emergenze 051/5274829 051/5274768 entrambi	051/5274200-5274404 COR PROCIV 335/6326953 348/7977560 FUNZ. REPERIBILE
	TOSCANA	055/437 7068 – FAX EME 055/430285	055/32684
	UMBRIA	075/5042732 + 075/5042629 ENTRAMBI	
	MARCHE	071/8062419 – 8064123	
	LAZIO	06/51683596 - 3597 (ENTRAMBI)	803555 06/51686410 06/98012327
X	ABRUZZO	0862/313060	0862/3631 - 363282
	SARDEGNA	070/6064865 070/6066781	
	CAMPANIA	081/2323860	
	MOLISE	0874/311872 0874/424407	0874/3141
	BASILICATA	0971/668519	335/7555950
	CALABRIA	0961/368871-81 0961/7673310 – 7673311	0961/768111 0961/7673 800222211
	PUGLIA	080/5372310 - 080/5802272	
	SICILIA	091/7074796	800458787

AGGIORNAMENTO: LDP 23-05-2012

PRESIDENZA DEL CONSIGLIO DEI MINISTRI
DIPARTIMENTO DELLA PROTEZIONE CIVILE
CENTRO FUNZIONALE CENTRALE –SETTORE METEO

(Allegato al tele n.° **15021** DPC/RIA/**6461** DEL 06/02/2015)

Numeri di fax dei **SERVIZI METEO REGIONALI E CENTRI DI COMPETENZA** in indirizzo nel tele:

	ENTI	**FAX**	TELEFONO
	PIEMONTE	011/3181709	011/196819-68-71
	CMIRL LIGURIA CIMA – SAVONA	010/5740983 019/23027240/259	010/5305934 centralino 010/5958165 uff. meteo 3484452703 rep. meteo
	ARPA LOMBARDIA	02/69666248	02/67655595 Referente 02/67652471
	CENTRO GEOF. PREALPINO	0332/237143	VA 0332/235491
	SERV. METEO- TRENTINO	0461/ 238305	0461/494877/ 1
	ARPAV VENETO Servizio Meteorologico Regionale	049/9925502 PD	PD 049/9998111(REP) 049/9998128 SALA OP.
	CENTRO PREVISIONI E SEGNALAZIONI MAREE VENEZIA	041/2748580 041/5210378	041/2748787
	ARPA – OSMER FRIULI VENEZIA GIULIA	0432/934100	0432/934111 REP 348-2478240
	CF EMILIA-ROMAGNA	051/6497501 051/5274352 (entrambi)	SALA OP. 051/6497606
	LAMMA TOSCANA	055-4483092 055-444083 (preannunciare telefonicamente)	055-448301
	CF CALABRIA	0961-531122	
	CF CAMPANIA	081-2323851	
	ARPAS – SARDEGNA	079/262681	SS 079/258600

AGGIORNAMENTO: PIE 12-05-2014

PRESIDENZA DEL CONSIGLIO DEI MINISTRI
DIPARTIMENTO DELLA PROTEZIONE CIVILE

Qualifica di Precedenza		Classifica di Segretezza			Spazio Riservato al Centro Trasmissioni						
Ordinario	Urgente	Non Classificato	Riservato	Segreto	Ora di Ricezione	Ora di Trasmissione	Sistema di trasmissione				Note dell'operatore
							Telex	Fono	Corr.	FAX	

DA: DIPARTIMENTO PROTEZIONE CIVILE – VIA ULPIANO, 11 00193 ROMA-

<u>AI RESPONSABILI PROTEZIONE CIVILE CENTRI FUNZIONALI E SERV. METEO REGIONI</u>.
VENETO, EMILIA ROMAGNA, MARCHE, ABRUZZO, MOLISE, UMBRIA, LAZIO, PUGLIA, BASILICATA, CALABRIA E SICILIA.

LORO SEDI

<u>ALLE PREFETTURE - UFFICI TERRITORIALI DI GOVERNO DI:</u>
ABRUZZO, MOLISE, UMBRIA, LAZIO, PUGLIA, BASILICATA, CALABRIA E SICILIA.

LORO SEDI

<u>PER CONOSCENZA ALLE PREFETTURE - UFFICI TERRITORIALI DI GOVERNO DI:</u>
VENETO, EMILIA ROMAGNA E MARCHE.

LORO SEDI

- MIN. INTERNO DIPARTIMENTO VV.FF. SOCC. PUB. DIF. CIV.
CENTRO OPERATIVO NAZIONALE FAX 064814695 RM

- MIN. POL. AGR. AL. E FORESTALI
CORPO FORESTALE DELLO STATO/ SALA OPERATIVA METEOMONT FAX 06/4745717 RM
- MIN. INFRASTRUTTURE E TRASPORTI FAX 0644125105
FAX 065922737

- AM/SALA SITUAZIONI TEL. 06/49865066-5823-5824 FAX 06/49864503
- CNMCA/SALA OP. TEL. 06/91292664 FAX. 06/91292457
- COIDIFESA ROMA FAX 06/46919003
- SMD/TLC FAX 06/46912043

- COMANDO FORZE DI DIFESA INTERREGIONALE NORD FAX 049/8202083
- COMANDO FORZE DI DIFESA INTERREGIONALE SUD comfod2@postacert.difesa.it

- ISPRA – S.O. FAX 06/5016682
- ENEL - (PROCIV) FAX 06/83052795
- TERNA SPA TEL 06/83138282 RM FAX 06/81655294
- COM.GEN. CAP.DI PORTO/ SALA OP. FAX 06/5922737 FAX 06/59084793 RM

- ENAV OPERAZIONI METEO FAX 06/88318189
- ENAV RESP. PIAN. E SVILUP. METEO FAX 06/88318165
- UPM ROMA (ENAV) FAX 06/79086459
- UPM MILANO (ENAV) FAX 02/70143226
- ENAC UFF. SALA CRISI E GESTIONI EVENTI TEL 06/44596475 FAX 06/44596538

N.° 15022 PROT. DPC/RIA/ 6581 DEL 07 FEBBRAIO 2015
OGGETTO: **AVVISO DI CONDIZIONI METEOROLOGICHE AVVERSE**

RIFE/./ **DIRETTIVA PRESIDENTE DEL CONSIGLIO DEI MINISTRI 27-2-2004. "INDIRIZZI OPERATIVI PER LA GESTIONE ORGANIZZATIVA E FUNZIONALE DEL SISTEMA DI ALLERTAMENTO NAZIONALE E REGIONALE PER IL RISCHIO IDROGEOLOGICO E IDRAULICO AI FINI DI PROTEZIONE CIVILE"**.

1. DALLA SERATA DI DOMANI UNA PERTURBAZIONE PROVENIENTE DALL'EUROPA ORIENTALE SI PORTERÀ SUL NOSTRO PAESE CAUSANDO UN RINFORZO DEI VENTI ED UN CALO DELLE TEMPERATURE, CON NUOVE NEVICATE FINO A QUOTE BASSE SULLE REGIONI ADRIATICHE CENTRALI ED AL MERIDIONE.

2. PER QUANTO ESPOSTO NEL BOLLETTINO DI VIGILANZA METEOROLOGICA NAZIONALE DI OGGI, SABATO 07 FEBBRAIO 2015; SULLA BASE DELLA CONCERTAZIONE SINOTTICA DI OGGI, NELL'AMBITO DEL GRUPPO TECNICO CON IL SERVIZIO METEOROLOGICO DELL'AERONAUTICA MILITARE E I SETTORI METEO DEI CENTRI FUNZIONALI DELLE REGIONI PIEMONTE ED EMILIA-ROMAGNA; PRESO ATTO DEGLI AVVISI DI AVVERSE CONDIZIONI METEO EMESSI DALLE REGIONI EMILIA ROMAGNA, VENETO E MARCHE; TENUTO CONTO DELL'AVVISO METEOROLOGICO EMESSO DAL CNMCA; SULLA BASE DEI MODELLI E DELLE INFORMAZIONI DISPONIBILI, ALLE ORE 14,00 DI OGGI, SABATO 07 FEBBRAIO 2015, SI EMETTE IL SEGUENTE:

AVVISO DI CONDIZIONI METEOROLOGICHE AVVERSE

"DAL TARDO POMERIGGIO DI DOMANI, DOMENICA 8 FEBBRAIO 2015, E PER LE SUCCESSIVE 24-36 ORE, SI PREVEDONO:

VENTI SETTENTRIONALI DA FORTI A BURRASCA SU VENETO, EMILIA ROMAGNA, MARCHE, LAZIO, UMBRIA, ABRUZZO, MOLISE E PUGLIA, IN ESTENSIONE DALLA NOTTE A BASILICATA, CALABRIA E SICILIA;

PRECIPITAZIONI SPARSE, ANCHE A CARATTERE DI ROVESCIO O TEMPORALE, SU ABRUZZO, MOLISE, PUGLIA, BASILICATA, CALABRIA E SICILIA, CON QUOTA NEVE IN CALO FINO A 300-400 M E LOCALMENTE FINO AL LIVELLO DEL MARE SULLE ZONE ADRIATICHE."

3. PER LE REGIONI INTERESSATE SI CONFERMANO LE RACCOMANDAZIONI CONTENUTE NELLA DIRETTIVA A RIFERIMENTO.

4. QUESTO DIPARTIMENTO SEGUIRA' L'EVOLVERSI DELLA SITUAZIONE. SI PREGA, QUINDI, DI PORRE ATTENZIONE AI SUCCESSIVI BOLLETTINI DI VIGILANZA EMESSI SUL SITO INTERNET http://www.protezionecivile.gov.it/

5. **AI DIRETTI DESTINATARI DEL PRESENTE MESSAGGIO SI COMUNICA CHE LA RICEVUTA DI TRASMISSIONE DELL'INVIO A MEZZO FAX RAPPRESENTERA', PER QUESTO DIPARTIMENTO, LA CERTIFICAZIONE DELL'AVVENUTA NOTIFICA.**

ROMA, 7 febbraio 2015

IL DIRETTORE DELL'UFFICIO
RISCHI IDROGEOLOGICI ED ANTROPICI
SILVANO MEROI

PRESIDENZA DEL CONSIGLIO DEI MINISTRI
DIPARTIMENTO DELLA PROTEZIONE CIVILE
CENTRO FUNZIONALE CENTRALE – SETTORE METEO

(Allegato al tele n.° **15022** DPC/ RIA/ **6581** DEL 07/02/2015)

Numeri di fax degli **ENTI DELLO STATO** in indirizzo nel tele:

	ENTI	NUMERO FAX	INDIRIZZO
X	CG CARABINIERI - SALA OPERATIVA	06/80982486	
X	DIPARTIMENTO DELLA PUBBLICA SICUREZZA – DIR. CENTR. POLIZIA STRADALE E FERROVIARIA, COMUNICAZIONI E REPARTI SPECIALI – SERVIZIO POLIZIA STRADALE	06/46530434	
X	SALA OPERATIVA - CORPO DI POLIZIA PENITENZIARIA	06/45506392	
X	STRADA DEI PARCHI	06/41592439 RM	06/4111621 - 41592314
X	AISCAT	06/4746968	06/4827163
X	AUTOSTRADE SPA	FAX 06/43634640 FAX 06/43632131 FAX 06/43632191 **SOLO DI DOMENICA E/O FESTIVO FAX : 06/43632131**	RM 06/43632141 **PREANNUNCIARE TELEFONICAMENTE ALLO 06/43632141**
X	COM. TR. ALPINE METEOMONT	Pec : meteomont@postacert.difesa.it e-mail: userv@comalp.esercito.difesa.it	
X	CFS.SVZ- METEOMONT	FAX 06/7219664	RM 06/ 72466253 -270
	ARDIS	FAX 06/51687416	RM 06/51687379
	AIPO	FAX 0521/797376 FAX 0131/260195	0521/797291 AL 0131/266258 - 254095
X	ANAS	Fax 06/44463421	RM
X	TELECOM	Fax 06/41861507 Fax 06/41860174	
X	VODAFONE	FAX 02/41433644	
X	WIND	FAX 06/83115402 06/83115402 h24	
X	F.S. S.p.A.	06/44102828 06/44102289	RM
X	Dir. Gen. Dighe Infr. Idriche ed Elettriche	06/989532740	06/44442839
X	Poste Italiane - Presidio Protezione e difesa civile	06/98680080	

PRESIDENZA DEL CONSIGLIO DEI MINISTRI
DIPARTIMENTO DELLA PROTEZIONE CIVILE
CENTRO FUNZIONALE CENTRALE – SETTORE METEO

(Allegato al tele n.° **15022** DPC/RIA/ **6581** DEL 07/02/2015)

Numeri di fax dei **RESPONSABILI DEI CENTRI FUNZIONALI DECENTRATI** in indirizzo nel tele:

	REGIONE	**RECAPITO FAX**	RECAPITO TEL
	VALLE D'AOSTA	0165/272291	0165/272650
	PIEMONTE	011/3181709	011/3168292
	LIGURIA	010/5740983 (=S.M.)	010/6437510
	LOMBARDIA	02/69901091	
	PROV. AUT. TRENTO	0461/981231 (=S.M.)	
	PROV. AUT. BOLZANO	0471/289271 0471/920043	0471/414763
X	VENETO	041/2794015	
	FRIULI VENEZIA GIULIA	0432/928681	0432/923333
X	EMILIA-ROMAGNA	051/5274352 051/6497501 (=S.M./P.C.)	
	TOSCANA	050/915318 055/4483092 – 055/4622740	
X	UMBRIA	0742/329301	0742/630711 – 3357757395 (rep.)
X	MARCHE	071/8067709	071/8067745
X	LAZIO	06/44702876	
X	ABRUZZO	0862/362848 - 085/691700	0862/314311 - 085/63933
	SARDEGNA	070/6062398 – 070/272485	
	CAMPANIA	081/2323851	081/2323111
X	MOLISE	0874/779977	0874/7791
X	BASILICATA	SOSPESO	
X	CALABRIA	0961/531122	0961/531131
X	PUGLIA	080/5802277 – 080/5802278	
X	SICILIA	091/7071937	091/7071999

AGGIORNAMENTO: 31-12-2014

PRESIDENZA DEL CONSIGLIO DEI MINISTRI
DIPARTIMENTO DELLA PROTEZIONE CIVILE
CENTRO FUNZIONALE CENTRALE – SETTORE METEO

(Allegato al tele n.° **15022** DPC /RIA/**6581** DEL 07/02/2015)

Numeri di fax degli **ENTI REGIONALI DI PROTEZIONE CIVILE** in indirizzo nel tele:

	REGIONE	**RECAPITO FAX**	RECAPITO TEL
	VALLE D'AOSTA	800238222 (S.OP.)	
	PIEMONTE	011/740001 – 4325916	011/4321306 335/6998046-33-32
	LIGURIA	010/5485.709 010/5700373	010/5485.990 – 991 - 992 S.OP. 010/5485990-1-2-3
	LOMBARDIA	02/69901091-02/69777782- 02/67655410-02/67655730- 02/67652853 (TUTTI)	800/061160
	PROV. AUT. TRENTO	0461/492305	
	PROV. AUT. BOLZANO	0471/416059	
X	VENETO	041/2794712 - 5382139 (ENTRAMBI)	800990009 (REP)
	FRIULI VENEZIA GIULIA	040/3773702 0432/928681 (ENTRAMBI)	
X	EMILIA-ROMAGNA	051/5274418 emergenze 051/5274829 051/5274768 entrambi	051/5274200-5274404 COR PROCIV 335/6326953 348/7977560 FUNZ. REPERIBILE
	TOSCANA	055/437 7068 – FAX EME 055/430285	055/32684
X	UMBRIA	075/5042732 + 075/5042629 ENTRAMBI	
X	MARCHE	071/8062419 – 8064123	
X	LAZIO	06/51683596 - 3597 (ENTRAMBI)	803555 06/51686410 06/98012327
X	ABRUZZO	0862/313060	0862/3631 - 363282
	SARDEGNA	070/6064865 070/6066781	
	CAMPANIA	081/2323860	
X	MOLISE	0874/311872 0874/424407	0874/3141
X	BASILICATA	0971/668519	335/7555950
X	CALABRIA	0961/368871-81 0961/7673310 – 7673311	0961/768111 0961/7673 800222211
X	PUGLIA	080/5372310 - 080/5802272	
X	SICILIA	091/7074796	800458787

AGGIORNAMENTO: LDP 23-05-2012

PRESIDENZA DEL CONSIGLIO DEI MINISTRI
DIPARTIMENTO DELLA PROTEZIONE CIVILE
CENTRO FUNZIONALE CENTRALE –SETTORE METEO

(Allegato al tele n.° **15022** DPC/RIA/ **6581** DEL 07/02/2015)

Numeri di fax dei **SERVIZI METEO REGIONALI E CENTRI DI COMPETENZA** in indirizzo nel tele:

	ENTI	**FAX**	TELEFONO
	PIEMONTE	011/3181709	011/196819-68-71
	CMIRL LIGURIA CIMA – SAVONA	010/5740983 019/23027240/259	010/5305934 centralino 010/5958165 uff. meteo 3484452703 rep. meteo
	ARPA LOMBARDIA	02/69666248	02/67655595 Referente 02/67652471
	CENTRO GEOF. PREALPINO	0332/237143	VA 0332/235491
	SERV. METEO- TRENTINO	0461/ 238305	0461/494877/ 1
X	ARPAV VENETO Servizio Meteorologico Regionale	049/9925502 PD	PD 049/9998111(REP) 049/9998128 SALA OP.
X	CENTRO PREVISIONI E SEGNALAZIONI MAREE VENEZIA	041/2748580 041/5210378	041/2748787
	ARPA – OSMER FRIULI VENEZIA GIULIA	0432/934100	0432/934111 REP 348-2478240
X	CF EMILIA-ROMAGNA	051/6497501 051/5274352 (entrambi)	SALA OP. 051/6497606
	LAMMA TOSCANA	055-4483092 055-444083 (preannunciare telefonicamente)	055-448301
X	CF CALABRIA	0961-531122	
	CF CAMPANIA	081-2323851	
	ARPAS – SARDEGNA	079/262681	SS 079/258600

AGGIORNAMENTO: PIE 12-05-2014

PRESIDENZA DEL CONSIGLIO DEI MINISTRI
DIPARTIMENTO DELLA PROTEZIONE CIVILE

Qualifica di Precedenza		Classifica di Segretezza			Spazio Riservato al Centro Trasmissioni						
Ordinario	Urgente	Non Classificato	Riservato	Segreto	Ora di Ricezione	Ora di Trasmissione	Sistema di trasmissione				Note dell'operatore
							Telex	Fono	Corr.	FAX	

DA: DIPARTIMENTO PROTEZIONE CIVILE – VIA ULPIANO, 11 00193 ROMA-

AI RESPONSABILI PROTEZIONE CIVILE CENTRI FUNZIONALI E SERV. METEO REGIONI.
LOMBARDIA, LIGURIA E PIEMONTE.

LORO SEDI

ALLE PREFETTURE - UFFICI TERRITORIALI DI GOVERNO DI:

LORO SEDI

PER CONOSCENZA ALLE PREFETTURE - UFFICI TERRITORIALI DI GOVERNO DI:
LOMBARDIA, LIGURIA E PIEMONTE.

LORO SEDI

- MIN. INTERNO DIPARTIMENTO VV.FF. SOCC. PUB. DIF. CIV.
CENTRO OPERATIVO NAZIONALE FAX 064814695 RM

- MIN. POL. AGR. AL. E FORESTALI
CORPO FORESTALE DELLO STATO/ SALA OPERATIVA METEOMONT FAX 06/4745717 RM
- MIN. INFRASTRUTTURE E TRASPORTI FAX 0644125105
FAX 065922737

- AM/SALA SITUAZIONI TEL. 06/49865066-5823-5824 FAX 06/49864503
- CNMCA/SALA OP. TEL. 06/91292664 FAX. 06/91292457
- COIDIFESA ROMA FAX 06/46919003
- SMD/TLC FAX 06/46912043

- COMANDO FORZE DI DIFESA INTERREGIONALE NORD FAX 049/8202083
- COMANDO FORZE DI DIFESA INTERREGIONALE SUD comfod2@postacert.difesa.it

- ISPRA – S.O. FAX 06/5016682
- ENEL - (PROCIV) FAX 06/83052795
- TERNA SPA TEL 06/83138282 RM FAX 06/81655294
- COM.GEN. CAP.DI PORTO/ SALA OP. FAX 06/5922737 FAX 06/59084793 RM

- ENAV OPERAZIONI METEO FAX 06/88318189
- ENAV RESP. PIAN. E SVILUP. METEO FAX 06/88318165
- UPM ROMA (ENAV) FAX 06/79086459
- UPM MILANO (ENAV) FAX 02/70143226
- ENAC UFF. SALA CRISI E GESTIONI EVENTI TEL 06/44596475 FAX 06/44596538

N.° 15023 PROT. DPC/RIA/0008136 DEL 14 FEBBRAIO 2015
OGGETTO: **AVVISO DI CONDIZIONI METEOROLOGICHE AVVERSE**

RIFE/./ **DIRETTIVA PRESIDENTE DEL CONSIGLIO DEI MINISTRI 27-2-2004. "INDIRIZZI OPERATIVI PER LA GESTIONE ORGANIZZATIVA E FUNZIONALE DEL SISTEMA DI ALLERTAMENTO NAZIONALE E REGIONALE PER IL RISCHIO IDROGEOLOGICO E IDRAULICO AI FINI DI PROTEZIONE CIVILE"**.

1. UNA DEPRESSIONE ATLANTICA, ENTRANDO NEL MEDITERRANEO CENTRALE, DETERMINERÀ UN GRADUALE PEGGIORAMENTO DELLE CONDIZIONI DEL TEMPO AD INIZIARE DALLE REGIONI OCCIDENTALI. DOMANI, DOMENICA, AVREMO TEMPO PERTURBATO SU GRAN PARTE D'ITALIA, CON FENOMENI PIÙ FREQUENTI SEMPRE SULLE REGIONI OCCIDENTALI.

2. PER QUANTO ESPOSTO NEL BOLLETTINO DI VIGILANZA METEOROLOGICA NAZIONALE DI OGGI, SABATO 14 FEBBRAIO 2015; SULLA BASE DELLA CONCERTAZIONE SINOTTICA DI OGGI, NELL'AMBITO DEL GRUPPO TECNICO CON IL SERVIZIO METEOROLOGICO DELL'AERONAUTICA MILITARE E I SETTORI METEO DEI CENTRI FUNZIONALI DELLE REGIONI PIEMONTE ED EMILIA-ROMAGNA; PRESO ATTO DEGLI AVVISI DI AVVERSE CONDIZIONI METEO EMESSI DALLE REGIONI LOMBARDIA, LIGURIA E PIEMONTE; TENUTO CONTO DELL'AVVISO METEOROLOGICO EMESSO DAL CNMCA; SULLA BASE DEI MODELLI E DELLE INFORMAZIONI DISPONIBILI, ALLE ORE 13,30 DI OGGI, SABATO 14 FEBBRAIO 2015, SI EMETTE IL SEGUENTE:

AVVISO DI CONDIZIONI METEOROLOGICHE AVVERSE

"DAL PRIMO POMERIGGIO DI OGGI, SABATO 14 FEBBRAIO 2015, E PER LE SUCCESSIVE 24-36 ORE, SI PREVEDE:

IL PERSISTERE DI NEVICATE SULLA LOMBARDIA IN ESTESNIONE A LIGURIA E PIEMONTE, CON ACCUMULI MODERATI O LOCALMENTE ABBONDANTI A QUOTE SUPERIORI AI 500-700M, LOCALMENTE A QUOTE INFERIORI SULLE AREE MERIDIONALI DELLA LOMBARDIA ED ENTROTERRA LIGURE;

DALLA SERATA DI OGGI, SABATO 14 FEBBRAIO 2015, E PER LE SUCCESSIVE 24-36 ORE, SI PREVEDONO:

PRECIPITAZIONI DIFFUSE, ANCHE A CARATTERE DI ROVESCIO FORTE, SUL PIEMONTE."

3. PER LE REGIONI INTERESSATE SI CONFERMANO LE RACCOMANDAZIONI CONTENUTE NELLA DIRETTIVA A RIFERIMENTO.

4. QUESTO DIPARTIMENTO SEGUIRA' L'EVOLVERSI DELLA SITUAZIONE. SI PREGA, QUINDI, DI PORRE ATTENZIONE AI SUCCESSIVI BOLLETTINI DI VIGILANZA EMESSI SUL SITO INTERNET http://www.protezionecivile.gov.it/

5. **AI DIRETTI DESTINATARI DEL PRESENTE MESSAGGIO SI COMUNICA CHE LA RICEVUTA DI TRASMISSIONE DELL'INVIO A MEZZO FAX RAPPRESENTERA', PER QUESTO DIPARTIMENTO, LA CERTIFICAZIONE DELL'AVVENUTA NOTIFICA.**

ROMA, 14 febbraio 2015

IL DIRETTORE DELL'UFFICIO
RISCHI IDROGEOLOGICI ED ANTROPICI
SILVANO MEROI

PRESIDENZA DEL CONSIGLIO DEI MINISTRI
DIPARTIMENTO DELLA PROTEZIONE CIVILE
CENTRO FUNZIONALE CENTRALE – SETTORE METEO

(Allegato al tele n.° **15023** DPC/ RIA/ **0008136** DEL 14/02/2015)

Numeri di fax degli **ENTI DELLO STATO** in indirizzo nel tele:

	ENTI	NUMERO FAX	INDIRIZZO
X	CG CARABINIERI - SALA OPERATIVA	06/80982486	
X	DIPARTIMENTO DELLA PUBBLICA SICUREZZA – DIR. CENTR. POLIZIA STRADALE E FERROVIARIA, COMUNICAZIONI E REPARTI SPECIALI – SERVIZIO POLIZIA STRADALE	06/46530434	
X	SALA OPERATIVA - CORPO DI POLIZIA PENITENZIARIA	06/45506392	
	STRADA DEI PARCHI	06/41592439 RM	06/4111621 - 41592314
X	AISCAT	06/4746968	06/4827163
X	AUTOSTRADE SPA	FAX 06/43634640 FAX 06/43632131 FAX 06/43632191 **SOLO DI DOMENICA E/O FESTIVO FAX : 06/43632131**	RM 06/43632141 **PREANNUNCIARE TELEFONICAMENTE ALLO 06/43632141**
X	COM. TR. ALPINE METEOMONT	Pec : meteomont@postacert.difesa.it e-mail: userv@comalp.esercito.difesa.it	
X	CFS.SVZ- METEOMONT	FAX 06/7219664	RM 06/ 72466253 -270
	ARDIS	FAX 06/51687416	RM 06/51687379
X	AIPO	FAX 0521/797376 FAX 0131/260195	0521/797291 AL 0131/266258 - 254095
X	ANAS	Fax 06/44463421	RM
X	TELECOM	Fax 06/41861507 Fax 06/41860174	
X	VODAFONE	FAX 02/41433644	
X	WIND	FAX 06/83115402 06/83115402 h24	
X	F.S. S.p.A.	06/44102828 06/44102289	RM
X	Dir. Gen. Dighe Infr. Idriche ed Elettriche	06/989532740	06/44442839
X	Poste Italiane - Presidio Protezione e difesa civile	06/98680080	

PRESIDENZA DEL CONSIGLIO DEI MINISTRI
DIPARTIMENTO DELLA PROTEZIONE CIVILE
CENTRO FUNZIONALE CENTRALE – SETTORE METEO

(Allegato al tele n.° **15023** DPC/RIA/ **0008136** DEL 14/02/2015)

Numeri di fax dei **RESPONSABILI DEI CENTRI FUNZIONALI DECENTRATI** in indirizzo nel tele:

	REGIONE	**RECAPITO FAX**	RECAPITO TEL
	VALLE D'AOSTA	0165/272291	0165/272650
X	PIEMONTE	011/3181709	011/3168292
X	LIGURIA	010/5740983 (=S.M.)	010/6437510
X	LOMBARDIA	02/69901091	
	PROV. AUT. TRENTO	0461/981231 (=S.M.)	
	PROV. AUT. BOLZANO	0471/289271 0471/920043	0471/414763
	VENETO	041/2794015	
	FRIULI VENEZIA GIULIA	0432/928681	0432/923333
	EMILIA-ROMAGNA	051/5274352 051/6497501 (=S.M./P.C.)	
	TOSCANA	050/915318 055/4483092 – 055/4622740	
	UMBRIA	0742/329301	0742/630711 – 3357757395 (rep.)
	MARCHE	071/8067709	071/8067745
	LAZIO	06/44702876	
	ABRUZZO	0862/362848 - 085/691700	0862/314311 - 085/63933
	SARDEGNA	070/6062398 – 070/272485	
	CAMPANIA	081/2323851	081/2323111
	MOLISE	0874/779977	0874/7791
	BASILICATA	SOSPESO	
	CALABRIA	0961/531122	0961/531131
	PUGLIA	080/5802277 – 080/5802278	
	SICILIA	091/7071937	091/7071999

AGGIORNAMENTO: 31-12-2014

PRESIDENZA DEL CONSIGLIO DEI MINISTRI
DIPARTIMENTO DELLA PROTEZIONE CIVILE
CENTRO FUNZIONALE CENTRALE – SETTORE METEO

(Allegato al tele n.° **15023** DPC /RIA/ **0008136** DEL 14/02/2015)

Numeri di fax degli **ENTI REGIONALI DI PROTEZIONE CIVILE** in indirizzo nel tele:

	REGIONE	**RECAPITO FAX**	RECAPITO TEL
	VALLE D'AOSTA	800238222 (S.OP.)	
X	PIEMONTE	011/740001 – 4325916	011/4321306 335/6998046-33-32
X	LIGURIA	010/5485.709 010/5700373	010/5485.990 – 991 - 992 S.OP. 010/5485990-1-2-3
X	LOMBARDIA	02/69901091-02/69777782- 02/67655410-02/67655730- 02/67652853 (TUTTI)	800/061160
	PROV. AUT. TRENTO	0461/492305	
	PROV. AUT. BOLZANO	0471/416059	
	VENETO	041/2794712 - 5382139 (ENTRAMBI)	800990009 (REP)
	FRIULI VENEZIA GIULIA	040/3773702 0432/928681 (ENTRAMBI)	
	EMILIA-ROMAGNA	051/5274418 emergenze 051/5274829 051/5274768 entrambi	051/5274200-5274404 COR PROCIV 335/6326953 348/7977560 FUNZ. REPERIBILE
	TOSCANA	055/437 7068 – FAX EME 055/430285	055/32684
	UMBRIA	075/5042732 + 075/5042629 ENTRAMBI	
	MARCHE	071/8062419 – 8064123	
	LAZIO	06/51683596 - 3597 (ENTRAMBI)	803555 06/51686410 06/98012327
	ABRUZZO	0862/313060	0862/3631 - 363282
	SARDEGNA	070/6064865 070/6066781	
	CAMPANIA	081/2323860	
	MOLISE	0874/311872 0874/424407	0874/3141
	BASILICATA	0971/668519	335/7555950
	CALABRIA	0961/368871-81 0961/7673310 – 7673311	0961/768111 0961/7673 800222211
	PUGLIA	080/5372310 - 080/5802272	
	SICILIA	091/7074796	800458787

AGGIORNAMENTO: LDP 23-05-2012

PRESIDENZA DEL CONSIGLIO DEI MINISTRI
DIPARTIMENTO DELLA PROTEZIONE CIVILE
CENTRO FUNZIONALE CENTRALE –SETTORE METEO

(Allegato al tele n.° **15023** DPC/RIA/ **0008136** DEL 14/02/2015)

Numeri di fax dei **SERVIZI METEO REGIONALI E CENTRI DI COMPETENZA** in indirizzo nel tele:

	ENTI	**FAX**	TELEFONO
X	PIEMONTE	011/3181709	011/196819-68-71
X	CMIRL LIGURIA CIMA – SAVONA	010/5740983 019/23027240/259	010/5305934 centralino 010/5958165 uff. meteo 3484452703 rep. meteo
X	ARPA LOMBARDIA	02/69666248	02/67655595 Referente 02/67652471
X	CENTRO GEOF. PREALPINO	0332/237143	VA 0332/235491
	SERV. METEO- TRENTINO	0461/ 238305	0461/494877/ 1
	ARPAV VENETO Servizio Meteorologico Regionale	049/9925502 PD	PD 049/9998111(REP) 049/9998128 SALA OP.
	CENTRO PREVISIONI E SEGNALAZIONI MAREE VENEZIA	041/2748580 041/5210378	041/2748787
	ARPA – OSMER FRIULI VENEZIA GIULIA	0432/934100	0432/934111 REP 348-2478240
	CF EMILIA-ROMAGNA	051/6497501 051/5274352 (entrambi)	SALA OP. 051/6497606
	LAMMA TOSCANA	055-4483092 055-444083 (preannunciare telefonicamente)	055-448301
	CF CALABRIA	0961-531122	
	CF CAMPANIA	081-2323851	
	ARPAS – SARDEGNA	079/262681	SS 079/258600

AGGIORNAMENTO: PIE 12-05-2014

PRESIDENZA DEL CONSIGLIO DEI MINISTRI
DIPARTIMENTO DELLA PROTEZIONE CIVILE

Qualifica di Precedenza		Classifica di Segretezza			Spazio Riservato al Centro Trasmissioni						
Ordinario	Urgente	Non Classificato	Riservato	Segreto	Ora di Ricezione	Ora di Trasmissione	Sistema di trasmissione				Note dell'operatore
							Telex	Fono	Corr.	FAX	

DA: DIPARTIMENTO PROTEZIONE CIVILE – VIA ULPIANO, 11 00193 ROMA-

<u>AI RESPONSABILI PROTEZIONE CIVILE CENTRI FUNZIONALI E SERV. METEO REGIONI</u>.
MARCHE, SICILIA, CALABRIA, BASILICATA E PUGLIA.

LORO SEDI

<u>ALLE PREFETTURE - UFFICI TERRITORIALI DI GOVERNO DI:</u>
SICILIA, CALABRIA, BASILICATA E PUGLIA.

LORO SEDI

<u>PER CONOSCENZA ALLE PREFETTURE - UFFICI TERRITORIALI DI GOVERNO DI:</u>
MARCHE.

LORO SEDI

- MIN. INTERNO DIPARTIMENTO VV.FF. SOCC. PUB. DIF. CIV.
CENTRO OPERATIVO NAZIONALE FAX 064814695 RM

- MIN. POL. AGR. AL. E FORESTALI
CORPO FORESTALE DELLO STATO/ SALA OPERATIVA METEOMONT FAX 06/4745717 RM
- MIN. INFRASTRUTTURE E TRASPORTI FAX 0644125105
FAX 065922737

- AM/SALA SITUAZIONI TEL. 06/49865066-5823-5824 FAX 06/49864503
- CNMCA/SALA OP. TEL. 06/91292664 FAX. 06/91292457
- COIDIFESA ROMA FAX 06/46919003
- SMD/TLC FAX 06/46912043

- COMANDO FORZE DI DIFESA INTERREGIONALE NORD FAX 049/8202083
- COMANDO FORZE DI DIFESA INTERREGIONALE SUD comfod2@postacert.difesa.it

- ISPRA – S.O. FAX 06/5016682
- ENEL - (PROCIV) FAX 06/83052795
- TERNA SPA TEL 06/83138282 RM FAX 06/81655294
- COM.GEN. CAP.DI PORTO/ SALA OP. FAX 06/5922737 FAX 06/59084793 RM

- ENAV OPERAZIONI METEO FAX 06/88318189
- ENAV RESP. PIAN. E SVILUP. METEO FAX 06/88318165
- UPM ROMA (ENAV) FAX 06/79086459
- UPM MILANO (ENAV) FAX 02/70143226
- ENAC UFF. SALA CRISI E GESTIONI EVENTI TEL 06/44596475 FAX 06/44596538

N.° 15024 PROT. DPC/RIA/ 8152 DEL 15 FEBBRAIO 2015

OGGETTO: **AVVISO DI CONDIZIONI METEOROLOGICHE AVVERSE**

RIFE/./ **DIRETTIVA PRESIDENTE DEL CONSIGLIO DEI MINISTRI 27-2-2004. "INDIRIZZI OPERATIVI PER LA GESTIONE ORGANIZZATIVA E FUNZIONALE DEL SISTEMA DI ALLERTAMENTO NAZIONALE E REGIONALE PER IL RISCHIO IDROGEOLOGICO E IDRAULICO AI FINI DI PROTEZIONE CIVILE"**.

1. UNA DEPRESSIONE SUL MEDITERRANEO CENTRALE ESTENDERA' IL MALTEMPO ANCHE ALLE REGIONI CENTRO-MERIDIONALI ITALIANE.

2. PER QUANTO ESPOSTO NEL BOLLETTINO DI VIGILANZA METEOROLOGICA NAZIONALE DI OGGI, DOMENICA 15 FEBBRAIO 2015; SULLA BASE DELLA CONCERTAZIONE SINOTTICA DI OGGI, NELL'AMBITO DEL GRUPPO TECNICO CON IL SERVIZIO METEOROLOGICO DELL'AERONAUTICA MILITARE E I SETTORI METEO DEI CENTRI FUNZIONALI DELLE REGIONI PIEMONTE ED EMILIA-ROMAGNA; PRESO ATTO DELL'AVVISO DI AVVERSE CONDIZIONI METEO EMESSO DALLA REGIONE MARCHE; TENUTO CONTO DELL'AVVISO METEOROLOGICO EMESSO DAL CNMCA; SULLA BASE DEI MODELLI E DELLE INFORMAZIONI DISPONIBILI, ALLE ORE 13,00 DI OGGI, DOMENICA 15 FEBBRAIO 2015, SI EMETTE IL SEGUENTE:

AVVISO DI CONDIZIONI METEOROLOGICHE AVVERSE

"DALLA SERA/NOTTE DI OGGI, DOMENICA 15 FEBBRAIO 2015, E PER LE SUCCESSIVE 24-36 ORE, SI PREVEDONO PRECIPITAZIONI, A PREVALENTE CARATTERE DI ROVESCIO O TEMPORALE, SULLA SICILIA, IN ESTENSIONE A CALABRIA, BASILICATA E PUGLIA. I FENOMENI SARANNO ACCOMPAGNATI DA ROVESCI DI FORTE INTENSITA', FREQUENTE ATTIVITA' ELETTRICA E FORTI RAFFICHE DI VENTO.

DALLE PRIME ORE DI DOMANI, LUNEDI 16 FEBBRAIO 2015, E PER LE SUCCESIVE 18-24 ORE, SI PREVEDONO VENTI FORTI ORIENTALI, CON RAFFICHE DI BURRASCA, SULLE MARCHE. POSSIBILI MAREGGIATE LUNGO LE COSTE. "

3. PER LE REGIONI INTERESSATE SI CONFERMANO LE RACCOMANDAZIONI CONTENUTE NELLA DIRETTIVA A RIFERIMENTO.

4. QUESTO DIPARTIMENTO SEGUIRA' L'EVOLVERSI DELLA SITUAZIONE. SI PREGA, QUINDI, DI PORRE ATTENZIONE AI SUCCESSIVI BOLLETTINI DI VIGILANZA EMESSI SUL SITO INTERNET http://www.protezionecivile.gov.it/

5. **AI DIRETTI DESTINATARI DEL PRESENTE MESSAGGIO SI COMUNICA CHE LA RICEVUTA DI TRASMISSIONE DELL'INVIO A MEZZO FAX RAPPRESENTERA', PER QUESTO DIPARTIMENTO, LA CERTIFICAZIONE DELL'AVVENUTA NOTIFICA.**

ROMA, 15 febbraio 2015

IL DIRETTORE DELL'UFFICIO
RISCHI IDROGEOLOGICI ED ANTROPICI
SILVANO MEROI

PRESIDENZA DEL CONSIGLIO DEI MINISTRI
DIPARTIMENTO DELLA PROTEZIONE CIVILE
CENTRO FUNZIONALE CENTRALE – SETTORE METEO

(Allegato al tele n.° **15024** DPC/ RIA/ **8152** DEL 15/02/2015)

Numeri di fax degli **ENTI DELLO STATO** in indirizzo nel tele:

	ENTI	NUMERO FAX	INDIRIZZO
X	CG CARABINIERI - SALA OPERATIVA	06/80982486	
X	DIPARTIMENTO DELLA PUBBLICA SICUREZZA – DIR. CENTR. POLIZIA STRADALE E FERROVIARIA, COMUNICAZIONI E REPARTI SPECIALI – SERVIZIO POLIZIA STRADALE	06/46530434	
X	SALA OPERATIVA - CORPO DI POLIZIA PENITENZIARIA	06/45506392	
	STRADA DEI PARCHI	06/41592439 RM	06/4111621 - 41592314
X	AISCAT	06/4746968	06/4827163
X	AUTOSTRADE SPA	FAX 06/43634640 FAX 06/43632131 FAX 06/43632191 **SOLO DI DOMENICA E/O FESTIVO FAX : 06/43632131**	RM 06/43632141 **PREANNUNCIARE TELEFONICAMENTE ALLO 06/43632141**
	COM. TR. ALPINE METEOMONT	Pec : meteomont@postacert.difesa.it e-mail: userv@comalp.esercito.difesa.it	
X	CFS.SVZ- METEOMONT	FAX 06/7219664	RM 06/ 72466253 -270
	ARDIS	FAX 06/51687416	RM 06/51687379
X	AIPO	FAX 0521/797376 FAX 0131/260195	0521/797291 AL 0131/266258 - 254095
X	ANAS	Fax 06/44463421	RM
X	TELECOM	Fax 06/41861507 Fax 06/41860174	
X	VODAFONE	FAX 02/41433644	
X	WIND	FAX 06/83115402 06/83115402 h24	
X	F.S. S.p.A.	06/44102828 06/44102289	RM
X	Dir. Gen. Dighe Infr. Idriche ed Elettriche	06/989532740	06/44442839
X	Poste Italiane - Presidio Protezione e difesa civile	06/98680080	

PRESIDENZA DEL CONSIGLIO DEI MINISTRI
DIPARTIMENTO DELLA PROTEZIONE CIVILE
CENTRO FUNZIONALE CENTRALE – SETTORE METEO

(Allegato al tele n.° **15024** DPC/RIA/ **8152** DEL 15/02/2015)

Numeri di fax dei **RESPONSABILI DEI CENTRI FUNZIONALI DECENTRATI** in indirizzo nel tele:

	REGIONE	**RECAPITO FAX**	RECAPITO TEL
	VALLE D'AOSTA	0165/272291	0165/272650
	PIEMONTE	011/3181709	011/3168292
	LIGURIA	010/5740983 (=S.M.)	010/6437510
	LOMBARDIA	02/69901091	
	PROV. AUT. TRENTO	0461/981231 (=S.M.)	
	PROV. AUT. BOLZANO	0471/289271 0471/920043	0471/414763
	VENETO	041/2794015	
	FRIULI VENEZIA GIULIA	0432/928681	0432/923333
	EMILIA-ROMAGNA	051/5274352 051/6497501 (=S.M./P.C.)	
	TOSCANA	050/915318 055/4483092 – 055/4622740	
	UMBRIA	0742/329301	0742/630711 – 3357757395 (rep.)
X	MARCHE	071/8067709	071/8067745
	LAZIO	06/44702876	
	ABRUZZO	0862/362848 - 085/691700	0862/314311 - 085/63933
	SARDEGNA	070/6062398 – 070/272485	
	CAMPANIA	081/2323851	081/2323111
	MOLISE	0874/779977	0874/7791
X	BASILICATA	SOSPESO	
X	CALABRIA	0961/531122	0961/531131
X	PUGLIA	080/5802277 – 080/5802278	
X	SICILIA	091/7071937	091/7071999

AGGIORNAMENTO: 31-12-2014

PRESIDENZA DEL CONSIGLIO DEI MINISTRI
DIPARTIMENTO DELLA PROTEZIONE CIVILE
CENTRO FUNZIONALE CENTRALE – SETTORE METEO

(Allegato al tele n.° **15024** DPC /RIA/ **8152** DEL 15/02/2015)

Numeri di fax degli **ENTI REGIONALI DI PROTEZIONE CIVILE** in indirizzo nel tele:

	REGIONE	**RECAPITO FAX**	RECAPITO TEL
	VALLE D'AOSTA	800238222 (S.OP.)	
	PIEMONTE	011/740001 – 4325916	011/4321306 335/6998046-33-32
	LIGURIA	010/5485.709 010/5700373	010/5485.990 – 991 - 992 S.OP. 010/5485990-1-2-3
	LOMBARDIA	02/69901091-02/69777782- 02/67655410-02/67655730- 02/67652853 (TUTTI)	800/061160
	PROV. AUT. TRENTO	0461/492305	
	PROV. AUT. BOLZANO	0471/416059	
	VENETO	041/2794712 - 5382139 (ENTRAMBI)	800990009 (REP)
	FRIULI VENEZIA GIULIA	040/3773702 0432/928681 (ENTRAMBI)	
	EMILIA-ROMAGNA	051/5274418 emergenze 051/5274829 051/5274768 entrambi	051/5274200-5274404 COR PROCIV 335/6326953 348/7977560 FUNZ. REPERIBILE
	TOSCANA	055/437 7068 – FAX EME 055/430285	055/32684
	UMBRIA	075/5042732 + 075/5042629 ENTRAMBI	
X	MARCHE	071/8062419 – 8064123	
	LAZIO	06/51683596 - 3597 (ENTRAMBI)	803555 06/51686410 06/98012327
	ABRUZZO	0862/313060	0862/3631 - 363282
	SARDEGNA	070/6064865 070/6066781	
	CAMPANIA	081/2323860	
	MOLISE	0874/311872 0874/424407	0874/3141
X	BASILICATA	0971/668519	335/7555950
X	CALABRIA	0961/368871-81 0961/7673310 – 7673311	0961/768111 0961/7673 800222211
X	PUGLIA	080/5372310 - 080/5802272	
X	SICILIA	091/7074796	800458787

AGGIORNAMENTO: LDP 23-05-2012

PRESIDENZA DEL CONSIGLIO DEI MINISTRI
DIPARTIMENTO DELLA PROTEZIONE CIVILE
CENTRO FUNZIONALE CENTRALE –SETTORE METEO

(Allegato al tele n.° **15024** DPC/RIA/ **8152** DEL 15/02/2015)

Numeri di fax dei **SERVIZI METEO REGIONALI E CENTRI DI COMPETENZA** in indirizzo nel tele:

	ENTI	**FAX**	TELEFONO
	PIEMONTE	011/3181709	011/196819-68-71
	CMIRL LIGURIA CIMA – SAVONA	010/5740983 019/23027240/259	010/5305934 centralino 010/5958165 uff. meteo 3484452703 rep. meteo
	ARPA LOMBARDIA	02/69666248	02/67655595 Referente 02/67652471
	CENTRO GEOF. PREALPINO	0332/237143	VA 0332/235491
	SERV. METEO- TRENTINO	0461/ 238305	0461/494877/ 1
	ARPAV VENETO Servizio Meteorologico Regionale	049/9925502 PD	PD 049/9998111(REP) 049/9998128 SALA OP.
	CENTRO PREVISIONI E SEGNALAZIONI MAREE VENEZIA	041/2748580 041/5210378	041/2748787
	ARPA – OSMER FRIULI VENEZIA GIULIA	0432/934100	0432/934111 REP 348-2478240
	CF EMILIA-ROMAGNA	051/6497501 051/5274352 (entrambi)	SALA OP. 051/6497606
	LAMMA TOSCANA	055-4483092 055-444083 (preannunciare telefonicamente)	055-448301
X	CF CALABRIA	0961-531122	
	CF CAMPANIA	081-2323851	
	ARPAS – SARDEGNA	079/262681	SS 079/258600

AGGIORNAMENTO: PIE 12-05-2014

PRESIDENZA DEL CONSIGLIO DEI MINISTRI
DIPARTIMENTO DELLA PROTEZIONE CIVILE

Qualifica di Precedenza		Classifica di Segretezza			Spazio Riservato al Centro Trasmissioni						
Ordinario	Urgente	Non Classificato	Riservato	Segreto	Ora di Ricezione	Ora di Trasmissione	Sistema di trasmissione				Note dell'operatore
							Telex	Fono	Corr.	FAX	

DA: DIPARTIMENTO PROTEZIONE CIVILE – VIA ULPIANO, 11 00193 ROMA-

<u>AI RESPONSABILI PROTEZIONE CIVILE CENTRI FUNZIONALI E SERV. METEO REGIONI</u>.
SICILIA E CALABRIA.

LORO SEDI

<u>ALLE PREFETTURE - UFFICI TERRITORIALI DI GOVERNO DI:</u>
SICILIA E CALABRIA.

LORO SEDI

<u>PER CONOSCENZA ALLE PREFETTURE - UFFICI TERRITORIALI DI GOVERNO DI:</u>
.

LORO SEDI

- MIN. INTERNO DIPARTIMENTO VV.FF. SOCC. PUB. DIF. CIV.
CENTRO OPERATIVO NAZIONALE FAX 064814695 RM

- MIN. POL. AGR. AL. E FORESTALI
CORPO FORESTALE DELLO STATO/ SALA OPERATIVA METEOMONT FAX 06/4745717 RM
- MIN. INFRASTRUTTURE E TRASPORTI FAX 0644125105
FAX 065922737

- AM/SALA SITUAZIONI TEL. 06/49865066-5823-5824 FAX 06/49864503
- CNMCA/SALA OP. TEL. 06/91292664 FAX. 06/91292457
- COIDIFESA ROMA FAX 06/46919003
- SMD/TLC FAX 06/46912043

- COMANDO FORZE DI DIFESA INTERREGIONALE NORD FAX 049/8202083
- COMANDO FORZE DI DIFESA INTERREGIONALE SUD comfod2@postacert.difesa.it

- ISPRA – S.O. FAX 06/5016682
- ENEL - (PROCIV) FAX 06/83052795
- TERNA SPA TEL 06/83138282 RM FAX 06/81655294
- COM.GEN. CAP.DI PORTO/ SALA OP. FAX 06/5922737 FAX 06/59084793 RM

- ENAV OPERAZIONI METEO FAX 06/88318189
- ENAV RESP. PIAN. E SVILUP. METEO FAX 06/88318165
- UPM ROMA (ENAV) FAX 06/79086459
- UPM MILANO (ENAV) FAX 02/70143226
- ENAC UFF. SALA CRISI E GESTIONI EVENTI TEL 06/44596475 FAX 06/44596538

N.° 15025 PROT. DPC/RIA/ 8357 DEL 16 FEBBRAIO 2015

OGGETTO: **AVVISO DI CONDIZIONI METEOROLOGICHE AVVERSE**
ESTENSIONE E SEGUITO AVVISO N.° 15024 PROT. DPC/RIA/ 8152 DEL 15 FEBBRAIO 2015

RIFE/./ **DIRETTIVA PRESIDENTE DEL CONSIGLIO DEI MINISTRI 27-2-2004. "INDIRIZZI OPERATIVI PER LA GESTIONE ORGANIZZATIVA E FUNZIONALE DEL SISTEMA DI ALLERTAMENTO NAZIONALE E REGIONALE PER IL RISCHIO IDROGEOLOGICO E IDRAULICO AI FINI DI PROTEZIONE CIVILE"**.

1. UN VORTICE, IN PROGRESSIVO ABBASSAMENTO DI LATITUDINE DALLA SARDEGNA ALLA TUNISIA, DETERMINERA' LA PERSISTENZA E L'INTENSIFICAZIONE DELLE CONDIZIONI DI MALTEMPO SULLE ESTREME REGIONI MERIDIONALI ITALIANE.

2. PER QUANTO ESPOSTO NEL BOLLETTINO DI VIGILANZA METEOROLOGICA NAZIONALE DI OGGI, LUNEDI 16 FEBBRAIO 2015; SULLA BASE DELLA CONCERTAZIONE SINOTTICA DI OGGI, NELL'AMBITO DEL GRUPPO TECNICO CON IL SERVIZIO METEOROLOGICO DELL'AERONAUTICA MILITARE E I SETTORI METEO DEI CENTRI FUNZIONALI DELLE REGIONI PIEMONTE ED EMILIA-ROMAGNA; TENUTO CONTO DELL'AVVISO METEOROLOGICO EMESSO DAL CNMCA; SULLA BASE DEI MODELLI E DELLE INFORMAZIONI DISPONIBILI, ALLE ORE 16,00 DI OGGI, LUNEDI 16 FEBBRAIO 2015, SI EMETTE IL SEGUENTE:

AVVISO DI CONDIZIONI METEOROLOGICHE AVVERSE

"DAL MATTINO DI DOMANI, MARTEDI 17 FEBBRAIO 2015, E PER LE SUCCESSIVE 24-36 ORE, SI PREVEDE IL PERSISTERE DI PRECIPITAZIONI DIFFUSE, ANCHE A CARATTERE DI ROVESCIO O TEMPORALE, SU SICILIA E CALABRIA, IN PARTICOLARE SULLE ZONE IONICHE. I FENOMENI SARANNO ACCOMPAGNATI DA ROVESCI DI FORTE INTENSITA', FREQUENTE ATTIVITA' ELETTRICA E FORTI RAFFICHE DI VENTO.

DALLA TARDA MATTINATA DI DOMANI, MARTEDI 17 FEBBRAIO 2015, E PER LE SUCCESIVE 24-36 ORE, SI PREVEDONO VENTI FORTI DAI QUADRANTI ORIENTALI, CON RINFORZI DI BURRASCA, SU CALABRIA E SICILIA. MAREGGIATE LUNGO LE COSTE ESPOSTE. "

3. PER LE REGIONI INTERESSATE SI CONFERMANO LE RACCOMANDAZIONI CONTENUTE NELLA DIRETTIVA A RIFERIMENTO.

4. QUESTO DIPARTIMENTO SEGUIRA' L'EVOLVERSI DELLA SITUAZIONE. SI PREGA, QUINDI, DI PORRE ATTENZIONE AI SUCCESSIVI BOLLETTINI DI VIGILANZA EMESSI SUL SITO INTERNET http://www.protezionecivile.gov.it/

5. **AI DIRETTI DESTINATARI DEL PRESENTE MESSAGGIO SI COMUNICA CHE LA RICEVUTA DI TRASMISSIONE DELL'INVIO A MEZZO FAX RAPPRESENTERA', PER QUESTO DIPARTIMENTO, LA CERTIFICAZIONE DELL'AVVENUTA NOTIFICA.**

ROMA, 16 febbraio 2015

IL DIRETTORE DELL'UFFICIO
RISCHI IDROGEOLOGICI ED ANTROPICI
SILVANO MEROI

PRESIDENZA DEL CONSIGLIO DEI MINISTRI

DIPARTIMENTO DELLA PROTEZIONE CIVILE

CENTRO FUNZIONALE CENTRALE – SETTORE METEO

(Allegato al tele n.Á**15025** DPC/ RIA/ **8357** DEL 16/02/2015)

Numeri di fax degli **ENTI DELLO STATO** in indirizzo nel tele:

	ENTI	NUMERO FAX	INDIRIZZO
X	CG CARABINIERI - SALA OPERATIVA	06/80982486	
X	DIPARTIMENTO DELLA PUBBLICA SICUREZZA ï DIR. CENTR. POLIZIA STRADALE E FERROVIARIA, COMUNICAZIONI E REPARTI SPECIALI ï SERVIZIO POLIZIA STRADALE	06/46530434	
X	SALA OPERATIVA - CORPO DI POLIZIA PENITENZIARIA	06/45506392	
	STRADA DEI PARCHI	06/41592439 RM	06/4111621 - 41592314
X	AISCAT	06/4746968	06/4827163
X	AUTOSTRADE SPA	FAX 06/43634640 FAX 06/43632131 FAX 06/43632191 **SOLO DI DOMENICA E/O FESTIVO FAX : 06/43632131**	RM 06/43632141 **PREANNUNCIARE TELEFONICAMENTE ALLO 06/43632141**
	COM. TR. ALPINE METEOMONT	Pec : meteomont@postacert.difesa.it e-mail: userv@comalp.esercito.difesa.it	
	CFS.SVZ- METEOMONT	FAX 06/7219664	RM 06/ 72466253 -270
	ARDIS	FAX 06/51687416	RM 06/51687379
	AIPO	FAX 0521/797376 FAX 0131/260195	0521/797291 AL 0131/266258 - 254095
X	ANAS	Fax 06/44463421	RM
X	TELECOM	Fax 06/41861507 Fax 06/41860174	
X	VODAFONE	FAX 02/41433644	
X	WIND	FAX 06/83115402 06/83115402 h24	
X	F.S. S.p.A.	06/44102828 06/44102289	RM
X	Dir. Gen. Dighe Infr. Idriche ed Elettriche	06/989532740	06/44442839
X	Poste Italiane - Presidio Protezione e difesa civile	06/98680080	

PRESIDENZA DEL CONSIGLIO DEI MINISTRI
DIPARTIMENTO DELLA PROTEZIONE CIVILE
CENTRO FUNZIONALE CENTRALE – SETTORE METEO

(Allegato al tele n.Á**15025** DPC/RIA/ **8357** DEL 16/02/2015)

Numeri di fax dei **RESPONSABILI DEI CENTRI FUNZIONALI DECENTRATI** in indirizzo nel tele:

	REGIONE	**RECAPITO FAX**	RECAPITO TEL
	VALLE D'AOSTA	0165/272291	0165/272650
	PIEMONTE	011/3181709	011/3168292
	LIGURIA	010/5740983 (=S.M.)	010/6437510
	LOMBARDIA	02/69901091	
	PROV. AUT. TRENTO	0461/981231 (=S.M.)	
	PROV. AUT. BOLZANO	0471/289271 0471/920043	0471/414763
	VENETO	041/2794015	
	FRIULI VENEZIA GIULIA	0432/928681	0432/923333
	EMILIA-ROMAGNA	051/5274352 051/6497501 (=S.M./P.C.)	
	TOSCANA	050/915318 055/4483092 – 055/4622740	
	UMBRIA	0742/329301	0742/630711 – 3357757395 (rep.)
	MARCHE	071/8067709	071/8067745
	LAZIO	06/44702876	
	ABRUZZO	0862/362848 - 085/691700	0862/314311 - 085/63933
	SARDEGNA	070/6062398 – 070/272485	
	CAMPANIA	081/2323851	081/2323111
	MOLISE	0874/779977	0874/7791
	BASILICATA	SOSPESO	
X	CALABRIA	0961/531122	0961/531131
	PUGLIA	080/5802277 – 080/5802278	
X	SICILIA	091/7071937	091/7071999

AGGIORNAMENTO: 31-12-2014

PRESIDENZA DEL CONSIGLIO DEI MINISTRI

DIPARTIMENTO DELLA PROTEZIONE CIVILE

CENTRO FUNZIONALE CENTRALE – SETTORE METEO

(Allegato al tele n.Á**15025** DPC /RIA/ **8357** DEL 16/02/2015)

Numeri di fax degli **ENTI REGIONALI DI PROTEZIONE CIVILE** in indirizzo nel tele:

	REGIONE	**RECAPITO FAX**	RECAPITO TEL
	VALLE D'AOSTA	800238222 (S.OP.)	
	PIEMONTE	011/740001 – 4325916	011/4321306 335/6998046-33-32
	LIGURIA	010/5485.709 010/5700373	010/5485.990 – 991 - 992 S.OP. 010/5485990-1-2-3
	LOMBARDIA	02/69901091-02/69777782- 02/67655410-02/67655730- 02/67652853 (TUTTI)	800/061160
	PROV. AUT. TRENTO	0461/492305	
	PROV. AUT. BOLZANO	0471/416059	
	VENETO	041/2794712 - 5382139 (ENTRAMBI)	800990009 (REP)
	FRIULI VENEZIA GIULIA	040/3773702 0432/928681 (ENTRAMBI)	
	EMILIA-ROMAGNA	051/5274418 emergenze 051/5274829 051/5274768 entrambi	051/5274200-5274404 COR PROCIV 335/6326953 348/7977560 FUNZ. REPERIBILE
	TOSCANA	055/437 7068 – FAX EME 055/430285	055/32684
	UMBRIA	075/5042732 + 075/5042629 ENTRAMBI	
	MARCHE	071/8062419 – 8064123	
	LAZIO	06/51683596 - 3597 (ENTRAMBI)	803555 06/51686410 06/98012327
	ABRUZZO	0862/313060	0862/3631 - 363282
	SARDEGNA	070/6064865 070/6066781	
	CAMPANIA	081/2323860	
	MOLISE	0874/311872 0874/424407	0874/3141
	BASILICATA	0971/668519	335/7555950
X	CALABRIA	0961/368871-81 0961/7673310 – 7673311	0961/768111 0961/7673 800222211
	PUGLIA	080/5372310 - 080/5802272	
X	SICILIA	091/7074796	800458787

AGGIORNAMENTO: LDP 23-05-2012

PRESIDENZA DEL CONSIGLIO DEI MINISTRI
DIPARTIMENTO DELLA PROTEZIONE CIVILE
CENTRO FUNZIONALE CENTRALE –SETTORE METEO

(Allegato al tele n.Á**15025** DPC/RIA/ **8357** DEL 16/02/2015)

Numeri di fax dei **SERVIZI METEO REGIONALI E CENTRI DI COMPETENZA** in indirizzo nel tele:

	ENTI	**FAX**	TELEFONO
	PIEMONTE	011/3181709	011/196819-68-71
	CMIRL LIGURIA CIMA – SAVONA	010/5740983 019/23027240/259	010/5305934 centralino 010/5958165 uff. meteo 3484452703 rep. meteo
	ARPA LOMBARDIA	02/69666248	02/67655595 Referente 02/67652471
	CENTRO GEOF. PREALPINO	0332/237143	VA 0332/235491
	SERV. METEO- TRENTINO	0461/ 238305	0461/494877/ 1
	ARPAV VENETO Servizio Meteorologico Regionale	049/9925502 PD	PD 049/9998111(REP) 049/9998128 SALA OP.
	CENTRO PREVISIONI E SEGNALAZIONI MAREE VENEZIA	041/2748580 041/5210378	041/2748787
	ARPA – OSMER FRIULI VENEZIA GIULIA	0432/934100	0432/934111 REP 348-2478240
	CF EMILIA-ROMAGNA	051/6497501 051/5274352 (entrambi)	SALA OP. 051/6497606
	LAMMA TOSCANA	055-4483092 055-444083 (preannunciare telefonicamente)	055-448301
X	CF CALABRIA	0961-531122	
	CF CAMPANIA	081-2323851	
	ARPAS – SARDEGNA	079/262681	SS 079/258600

AGGIORNAMENTO: PIE 12-05-2014

PRESIDENZA DEL CONSIGLIO DEI MINISTRI
DIPARTIMENTO DELLA PROTEZIONE CIVILE

Qualifica di Precedenza		Classifica di Segretezza			Spazio Riservato al Centro Trasmissioni						
Ordinario	Urgente	Non Classificato	Riservato	Segreto	Ora di Ricezione	Ora di Trasmissione	Sistema di trasmissione				Note dell'operatore
							Telex	Fono	Corr.	FAX	

DA: DIPARTIMENTO PROTEZIONE CIVILE – VIA ULPIANO, 11 00193 ROMA-

<u>AI RESPONSABILI PROTEZIONE CIVILE CENTRI FUNZIONALI E SERV. METEO REGIONI</u>.
PIEMONTE, LOMBARDIA, LIGURIA, PROVINCIA AUTONOMA DI TRENTO, LAZIO, ABRUZZO, MOLISE, SICILIA, CALABRIA, BASILICATA E PUGLIA.

LORO SEDI

<u>ALLE PREFETTURE - UFFICI TERRITORIALI DI GOVERNO DI:</u>
LAZIO, ABRUZZO, MOLISE, SICILIA, CALABRIA, BASILICATA E PUGLIA.

LORO SEDI

<u>PER CONOSCENZA ALLE PREFETTURE - UFFICI TERRITORIALI DI GOVERNO DI:</u>
PIEMONTE, LOMBARDIA, LIGURIA E PROVINCIA AUTONOMA DI TRENTO.

LORO SEDI

- MIN. INTERNO DIPARTIMENTO VV.FF. SOCC. PUB. DIF. CIV.
CENTRO OPERATIVO NAZIONALE FAX 064814695 RM

- MIN. POL. AGR. AL. E FORESTALI
CORPO FORESTALE DELLO STATO/ SALA OPERATIVA METEOMONT FAX 06/4745717 RM
- MIN. INFRASTRUTTURE E TRASPORTI FAX 0644125105
FAX 065922737

- AM/SALA SITUAZIONI TEL. 06/49865066-5823-5824 FAX 06/49864503
- CNMCA/SALA OP. TEL. 06/91292664 FAX. 06/91292457
- COIDIFESA ROMA FAX 06/46919003
- SMD/TLC FAX 06/46912043

- COMANDO FORZE DI DIFESA INTERREGIONALE NORD FAX 049/8202083
- COMANDO FORZE DI DIFESA INTERREGIONALE SUD comfod2@postacert.difesa.it

- ISPRA – S.O. FAX 06/5016682
- ENEL - (PROCIV) FAX 06/83052795
- TERNA SPA TEL 06/83138282 RM FAX 06/81655294
- COM.GEN. CAP.DI PORTO/ SALA OP. FAX 06/5922737 FAX 06/59084793 RM

- ENAV OPERAZIONI METEO FAX 06/88318189
- ENAV RESP. PIAN. E SVILUP. METEO FAX 06/88318165
- UPM ROMA (ENAV) FAX 06/79086459
- UPM MILANO (ENAV) FAX 02/70143226
- ENAC UFF. SALA CRISI E GESTIONI EVENTI TEL 06/44596475 FAX 06/44596538

N.° 15026 PROT. DPC/RIA/9466 DEL 20 FEBBRAIO 2015

OGGETTO: **AVVISO DI CONDIZIONI METEOROLOGICHE AVVERSE**

RIFE/./ **DIRETTIVA PRESIDENTE DEL CONSIGLIO DEI MINISTRI 27-2-2004. "INDIRIZZI OPERATIVI PER LA GESTIONE ORGANIZZATIVA E FUNZIONALE DEL SISTEMA DI ALLERTAMENTO NAZIONALE E REGIONALE PER IL RISCHIO IDROGEOLOGICO E IDRAULICO AI FINI DI PROTEZIONE CIVILE"**.

1. L'ARRIVO DI UNA PERTURBAZIONE ATALANTICA SULL'ITALIA DETERMINERA' UNA NUOVA FASE DI MALTEMPO SU GRAN PARTE DELLE REGIONI ITALIANE, CON NEVE ANCHE A QUOTE COLLINARI AL NORD, PRECIPITAZIONI ANCHE TEMPORALESCHE AL CENTRO-SUD E GENERALE RINFORZO DELLA VENTILAZIONE, PREVALENTEMENTE PER CORRENTI SCIROCCALI AL CENTRO-SUD.

2. PER QUANTO ESPOSTO NEL BOLLETTINO DI VIGILANZA METEOROLOGICA NAZIONALE DI OGGI, VENERDI 20 FEBBRAIO 2015; SULLA BASE DELLA CONCERTAZIONE SINOTTICA DI OGGI, NELL'AMBITO DEL GRUPPO TECNICO CON IL SERVIZIO METEOROLOGICO DELL'AERONAUTICA MILITARE E I SETTORI METEO DEI CENTRI FUNZIONALI DELLE REGIONI PIEMONTE ED EMILIA-ROMAGNA; PRESO ATTO DEGLI AVVISI DI AVVERSE CONDIZIONI METEO EMESSI DALLE REGIONI PIEMONTE, LIGURIA E LOMBARDIA E DALLA PROVINCIA AUTONOMA DI TRENTO; TENUTO CONTO DELL'AVVISO METEOROLOGICO EMESSO DAL CNMCA; SULLA BASE DEI MODELLI E DELLE INFORMAZIONI DISPONIBILI, ALLE ORE 16,15 DI OGGI, VENERDI 20 FEBBRAIO 2015, SI EMETTE IL SEGUENTE:

AVVISO DI CONDIZIONI METEOROLOGICHE AVVERSE

"DALLE PRIME ORE DI DOMANI, SABATO 21 FEBBRAIO 2015, E PER LE SUCCESSIVE 18-24 ORE, SI PREVEDONO NEVICATE AL DI SOPRA DEI 400-600 M SU LIGURIA, PIEMONTE, LOMBARDIA E PROVINCIA AUTONOMA DI TRENTO, LOCALMENTE FINO AI 200-300 M SUL PIEMONTE MERIDIONALE ED ENTROTERRA LIGURE, CON APPORTI AL SUOLO DA MODERATI A LOCALMENTE ABBONDANTI.

DAL POMERIGGIO/SERA DI DOMANI, SABATO 21 FEBBRAIO 2015, E PER LE SUCCESSIVE 24-30 ORE, SI PREVEDONO PRECIPITAZIONI DIFFUSE, ANCHE A CARATTERE DI ROVESCIO O TEMPORALE, SU LAZIO E SICILIA. I FENOMENI SARANNO ACCOMPAGNATI DA ROVESCI DI FORTE INTENSITA', FREQUENTE ATTIVITA' ELETTRICA E FORTI RAFFICHE DI VENTO.

DAL POMERIGGIO/SERA DI DOMANI, SABATO 21 FEBBRAIO 2015, E PER LE SUCCESSIVE 24-30 ORE, SI PREVEDONO VENTI DI BURRASCA DAI QUADRANTI MERIDIONALI SULLA SICILIA, IN ESTENSIONE A CALABRIA, BASILICATA E PUGLIA, CON RAFFICHE DI BURRASCA FORTE SPECIE SUI SETTORI IONICI.
INOLTRE DALLA SERA DI DOMANI, SABATO 21 FEBBRAIO 2015, E PER LE SUCCESSIVE 12-18 ORE, SI PREVEDONO VENTI FORTI, CON LOCALI RAFFICHE DI BURRASCA, SU LAZIO, ABRUZZO E MOLISE, PARTICOLARMENTE LUNGO I SETTORI COSTIERI. MAREGGIATE LUNGO LE COSTE ESPOSTE. "

3. PER LE REGIONI INTERESSATE SI CONFERMANO LE RACCOMANDAZIONI CONTENUTE NELLA DIRETTIVA A RIFERIMENTO.

4. QUESTO DIPARTIMENTO SEGUIRA' L'EVOLVERSI DELLA SITUAZIONE. SI PREGA, QUINDI, DI PORRE ATTENZIONE AI SUCCESSIVI BOLLETTINI DI VIGILANZA EMESSI SUL SITO INTERNET http://www.protezionecivile.gov.it/

5. **AI DIRETTI DESTINATARI DEL PRESENTE MESSAGGIO SI COMUNICA CHE LA RICEVUTA DI TRASMISSIONE DELL'INVIO A MEZZO FAX RAPPRESENTERA', PER QUESTO DIPARTIMENTO, LA CERTIFICAZIONE DELL'AVVENUTA NOTIFICA.**

ROMA, 20 febbraio 2015

IL DIRETTORE DELL'UFFICIO
RISCHI IDROGEOLOGICI ED ANTROPICI
SILVANO MEROI

PRESIDENZA DEL CONSIGLIO DEI MINISTRI
DIPARTIMENTO DELLA PROTEZIONE CIVILE
CENTRO FUNZIONALE CENTRALE – SETTORE METEO

(Allegato al tele n.° **15026** DPC/ RIA/**9466** DEL 20/02/2015)

Numeri di fax degli **ENTI DELLO STATO** in indirizzo nel tele:

	ENTI	NUMERO FAX	INDIRIZZO
X	CG CARABINIERI - SALA OPERATIVA	06/80982486	
X	DIPARTIMENTO DELLA PUBBLICA SICUREZZA – DIR. CENTR. POLIZIA STRADALE E FERROVIARIA, COMUNICAZIONI E REPARTI SPECIALI – SERVIZIO POLIZIA STRADALE	06/46530434	
X	SALA OPERATIVA - CORPO DI POLIZIA PENITENZIARIA	06/45506392	
X	STRADA DEI PARCHI	06/41592439 RM	06/4111621 - 41592314
X	AISCAT	06/4746968	06/4827163
X	AUTOSTRADE SPA	FAX 06/43634640 FAX 06/43632131 FAX 06/43632191 **SOLO DI DOMENICA E/O FESTIVO FAX : 06/43632131**	RM 06/43632141 **PREANNUNCIARE TELEFONICAMENTE ALLO 06/43632141**
X	COM. TR. ALPINE METEOMONT	Pec : meteomont@postacert.difesa.it e-mail: userv@comalp.esercito.difesa.it	
X	CFS.SVZ- METEOMONT	FAX 06/7219664	RM 06/ 72466253 -270
X	ARDIS	FAX 06/51687416	RM 06/51687379
X	AIPO	FAX 0521/797376 FAX 0131/260195	0521/797291 AL 0131/266258 - 254095
X	ANAS	Fax 06/44463421	RM
X	TELECOM	Fax 06/41861507 Fax 06/41860174	
X	VODAFONE	FAX 02/41433644	
X	WIND	FAX 06/83115402 06/83115402 h24	
X	F.S. S.p.A.	06/44102828 06/44102289	RM
X	Dir. Gen. Dighe Infr. Idriche ed Elettriche	06/989532740	06/44442839
X	Poste Italiane - Presidio Protezione e difesa civile	06/98680080	

PRESIDENZA DEL CONSIGLIO DEI MINISTRI
DIPARTIMENTO DELLA PROTEZIONE CIVILE
CENTRO FUNZIONALE CENTRALE – SETTORE METEO

(Allegato al tele n.° **15026** DPC/RIA/**9466** DEL 20/02/2015)

Numeri di fax dei **RESPONSABILI DEI CENTRI FUNZIONALI DECENTRATI** in indirizzo nel tele:

	REGIONE	**RECAPITO FAX**	RECAPITO TEL
	VALLE D'AOSTA	0165/272291	0165/272650
X	PIEMONTE	011/3181709	011/3168292
X	LIGURIA	010/5740983 (=S.M.)	010/6437510
X	LOMBARDIA	02/69901091	
X	PROV. AUT. TRENTO	0461/981231 (=S.M.)	
	PROV. AUT. BOLZANO	0471/289271 0471/920043	0471/414763
	VENETO	041/2794015	
	FRIULI VENEZIA GIULIA	0432/928681	0432/923333
	EMILIA-ROMAGNA	051/5274352 051/6497501 (=S.M./P.C.)	
	TOSCANA	050/915318 055/4483092 – 055/4622740	
	UMBRIA	0742/329301	0742/630711 – 3357757395 (rep.)
	MARCHE	071/8067709	071/8067745
X	LAZIO	06/44702876	
X	ABRUZZO	0862/362848 - 085/691700	0862/314311 - 085/63933
	SARDEGNA	070/6062398 – 070/272485	
	CAMPANIA	081/2323851	081/2323111
X	MOLISE	0874/779977	0874/7791
X	BASILICATA	SOSPESO	
X	CALABRIA	0961/531122	0961/531131
X	PUGLIA	080/5802277 – 080/5802278	
X	SICILIA	091/7071937	091/7071999

AGGIORNAMENTO: 31-12-2014

PRESIDENZA DEL CONSIGLIO DEI MINISTRI
DIPARTIMENTO DELLA PROTEZIONE CIVILE
CENTRO FUNZIONALE CENTRALE – SETTORE METEO

(Allegato al tele n.° **15026** DPC /RIA/**9466** DEL 20/02/2015)

Numeri di fax degli **ENTI REGIONALI DI PROTEZIONE CIVILE** in indirizzo nel tele:

	REGIONE	**RECAPITO FAX**	RECAPITO TEL
	VALLE D'AOSTA	800238222 (S.OP.)	
X	PIEMONTE	011/740001 – 4325916	011/4321306 335/6998046-33-32
X	LIGURIA	010/5485.709 010/5700373	010/5485.990 – 991 - 992 S.OP. 010/5485990-1-2-3
X	LOMBARDIA	02/69901091-02/69777782- 02/67655410-02/67655730- 02/67652853 (TUTTI)	800/061160
X	PROV. AUT. TRENTO	0461/492305	
	PROV. AUT. BOLZANO	0471/416059	
	VENETO	041/2794712 - 5382139 (ENTRAMBI)	800990009 (REP)
	FRIULI VENEZIA GIULIA	040/3773702 0432/928681 (ENTRAMBI)	
	EMILIA-ROMAGNA	051/5274418 emergenze 051/5274829 051/5274768 entrambi	051/5274200-5274404 COR PROCIV 335/6326953 348/7977560 FUNZ. REPERIBILE
	TOSCANA	055/437 7068 – FAX EME 055/430285	055/32684
	UMBRIA	075/5042732 + 075/5042629 ENTRAMBI	
	MARCHE	071/8062419 – 8064123	
X	LAZIO	06/51683596 - 3597 (ENTRAMBI)	803555 06/51686410 06/98012327
X	ABRUZZO	0862/313060	0862/3631 - 363282
	SARDEGNA	070/6064865 070/6066781	
	CAMPANIA	081/2323860	
X	MOLISE	0874/311872 0874/424407	0874/3141
X	BASILICATA	0971/668519	335/7555950
X	CALABRIA	0961/368871-81 0961/7673310 – 7673311	0961/768111 0961/7673 800222211
X	PUGLIA	080/5372310 - 080/5802272	
X	SICILIA	091/7074796	800458787

AGGIORNAMENTO: LDP 23-05-2012

PRESIDENZA DEL CONSIGLIO DEI MINISTRI
DIPARTIMENTO DELLA PROTEZIONE CIVILE
CENTRO FUNZIONALE CENTRALE –SETTORE METEO

(Allegato al tele n.° **15026** DPC/RIA/**9466** DEL 20/02/2015)

Numeri di fax dei **SERVIZI METEO REGIONALI E CENTRI DI COMPETENZA** in indirizzo nel tele:

	ENTI	**FAX**	TELEFONO
X	PIEMONTE	011/3181709	011/196819-68-71
X	CMIRL LIGURIA CIMA – SAVONA	010/5740983 019/23027240/259	010/5305934 centralino 010/5958165 uff. meteo 3484452703 rep. meteo
X	ARPA LOMBARDIA	02/69666248	02/67655595 Referente 02/67652471
	CENTRO GEOF. PREALPINO	0332/237143	VA 0332/235491
X	SERV. METEO- TRENTINO	0461/ 238305	0461/494877/ 1
	ARPAV VENETO Servizio Meteorologico Regionale	049/9925502 PD	PD 049/9998111(REP) 049/9998128 SALA OP.
	CENTRO PREVISIONI E SEGNALAZIONI MAREE VENEZIA	041/2748580 041/5210378	041/2748787
	ARPA – OSMER FRIULI VENEZIA GIULIA	0432/934100	0432/934111 REP 348-2478240
	CF EMILIA-ROMAGNA	051/6497501 051/5274352 (entrambi)	SALA OP. 051/6497606
	LAMMA TOSCANA	055-4483092 055-444083 (preannunciare telefonicamente)	055-448301
X	CF CALABRIA	0961-531122	
	CF CAMPANIA	081-2323851	
	ARPAS – SARDEGNA	079/262681	SS 079/258600

AGGIORNAMENTO: PIE 12-05-2014

PRESIDENZA DEL CONSIGLIO DEI MINISTRI
DIPARTIMENTO DELLA PROTEZIONE CIVILE

Qualifica di Precedenza		Classifica di Segretezza			Spazio Riservato al Centro Trasmissioni						
Ordinario	Urgente	Non Classificato	Riservato	Segreto	Ora di Ricezione	Ora di Trasmissione	Sistema di trasmissione				Note dell'operatore
							Telex	Fono	Corr.	FAX	

DA: DIPARTIMENTO PROTEZIONE CIVILE – VIA ULPIANO, 11 00193 ROMA-

AI RESPONSABILI PROTEZIONE CIVILE CENTRI FUNZIONALI E SERV. METEO REGIONI.
EMILIA-ROMAGNA, MARCHE, ABRUZZO, MOLISE, CAMPANIA, CALABRIA, BASILICATA E PUGLIA.
LORO SEDI

ALLE PREFETTURE - UFFICI TERRITORIALI DI GOVERNO DI:
ABRUZZO, MOLISE, CALABRIA, BASILICATA E PUGLIA.
LORO SEDI

PER CONOSCENZA ALLE PREFETTURE - UFFICI TERRITORIALI DI GOVERNO DI:
EMILIA-ROMAGNA, MARCHE E CAMPANIA.
LORO SEDI

- MIN. INTERNO DIPARTIMENTO VV.FF. SOCC. PUB. DIF. CIV.
CENTRO OPERATIVO NAZIONALE FAX 064814695 RM

- MIN. POL. AGR. AL. E FORESTALI
CORPO FORESTALE DELLO STATO/ SALA OPERATIVA METEOMONT FAX 06/4745717 RM
- MIN. INFRASTRUTTURE E TRASPORTI FAX 0644125105
FAX 065922737

- AM/SALA SITUAZIONI TEL. 06/49865066-5823-5824 FAX 06/49864503
- CNMCA/SALA OP. TEL. 06/91292664 FAX. 06/91292457
- COIDIFESA ROMA FAX 06/46919003
- SMD/TLC FAX 06/46912043

- COMANDO FORZE DI DIFESA INTERREGIONALE NORD FAX 049/8202083
- COMANDO FORZE DI DIFESA INTERREGIONALE SUD comfod2@postacert.difesa.it

- ISPRA – S.O. FAX 06/5016682
- ENEL - (PROCIV) FAX 06/83052795
- TERNA SPA TEL 06/83138282 RM FAX 06/81655294
- COM.GEN. CAP.DI PORTO/ SALA OP. FAX 06/5922737 FAX 06/59084793 RM

- ENAV OPERAZIONI METEO FAX 06/88318189
- ENAV RESP. PIAN. E SVILUP. METEO FAX 06/88318165
- UPM ROMA (ENAV) FAX 06/79086459
- UPM MILANO (ENAV) FAX 02/70143226
- ENAC UFF. SALA CRISI E GESTIONI EVENTI TEL 06/44596475 FAX 06/44596538

N.° 15027 PROT. DPC/RIA/ 9529 DEL 21 FEBBRAIO 2015

OGGETTO: **AVVISO DI CONDIZIONI METEOROLOGICHE AVVERSE**

ESTENSIONE E SEGUITO: N.° 15026 PROT. DPC/RIA/9466 DEL 20 FEBBRAIO 2015

RIFE/./ **DIRETTIVA PRESIDENTE DEL CONSIGLIO DEI MINISTRI 27-2-2004. "INDIRIZZI OPERATIVI PER LA GESTIONE ORGANIZZATIVA E FUNZIONALE DEL SISTEMA DI ALLERTAMENTO NAZIONALE E REGIONALE PER IL RISCHIO IDROGEOLOGICO E IDRAULICO AI FINI DI PROTEZIONE CIVILE"**.

1. UNA PERTURBAZIONE ATALANTICA SULL'ITALIA CONTINUA A DETERMINARE UNA FASE DI MALTEMPO SU GRAN PARTE DELLE REGIONI ITALIANE, CON NEVE ANCHE A QUOTE COLLINARI AL NORD, PRECIPITAZIONI ANCHE TEMPORALESCHE AL CENTRO-SUD, ASSOCIATE A FORTE VENTILAZIONE.

2. PER QUANTO ESPOSTO NEL BOLLETTINO DI VIGILANZA METEOROLOGICA NAZIONALE DI OGGI, SABATO 21 FEBBRAIO 2015; SULLA BASE DELLA CONCERTAZIONE SINOTTICA DI OGGI, NELL'AMBITO DEL GRUPPO TECNICO CON IL SERVIZIO METEOROLOGICO DELL'AERONAUTICA MILITARE E I SETTORI METEO DEI CENTRI FUNZIONALI DELLE REGIONI PIEMONTE ED EMILIA-ROMAGNA; PRESO ATTO DEGLI AVVISI DI AVVERSE CONDIZIONI METEO EMESSI DALLE REGIONI MARCHE E CAMPANIA; PRESO ATTO DELL'AVVISO DI PROTEZIONE CIVILE EMESSO DALLA REGIONE EMILIA-ROMAGNA; TENUTO CONTO DELL'AVVISO METEOROLOGICO EMESSO DAL CNMCA; SULLA BASE DEI MODELLI E DELLE INFORMAZIONI DISPONIBILI, ALLE ORE 15,00 DI OGGI, SABATO 21 FEBBRAIO 2015, SI EMETTE IL SEGUENTE:

AVVISO DI CONDIZIONI METEOROLOGICHE AVVERSE

"DALLA SERA DI OGGI, SABATO 21 FEBBRAIO 2015, E PER LE SUCCESSIVE 24-36 ORE SI PREVEDONO PRECIPITAZIONI DIFFUSE, ANCHE A CARATTERE DI ROVESCIO O TEMPORALE, SU ABRUZZO E MOLISE, SPECIE ZONE INTERNE E MONTUOSE E SU CAMPANIA, BASILICATA E CALABRIA, IN ESTENSIONE A EMILIA-ROMAGNA E PUGLIA. I FENOMENI SARANNO ACCOMPAGNATI DA ROVESCI DI FORTE INTENSITA', FREQUENTE ATTIVITA' ELETTRICA E FORTI RAFFICHE DI VENTO.

DALLE PRIME ORE DI DOMANI, DOMENICA 22 FEBBRAIO 2015, E PER LE SUCCESSIVE 18-24 ORE, SI PREVEDONO VENTI DA FORTI A BURRASCA DAI QUADRANTI MERIDIONALI SULLE MARCHE E DAI QUADRANTI ORIENTALI SULL'EMILIA-ROMAGNA. MAREGGIATE LUNGO LE COSTE ESPOSTE. "

3. PER LE REGIONI INTERESSATE SI CONFERMANO LE RACCOMANDAZIONI CONTENUTE NELLA DIRETTIVA A RIFERIMENTO.

4. QUESTO DIPARTIMENTO SEGUIRA' L'EVOLVERSI DELLA SITUAZIONE. SI PREGA, QUINDI, DI PORRE ATTENZIONE AI SUCCESSIVI BOLLETTINI DI VIGILANZA EMESSI SUL SITO INTERNET http://www.protezionecivile.gov.it/

5. **AI DIRETTI DESTINATARI DEL PRESENTE MESSAGGIO SI COMUNICA CHE LA RICEVUTA DI TRASMISSIONE DELL'INVIO A MEZZO FAX RAPPRESENTERA', PER QUESTO DIPARTIMENTO, LA CERTIFICAZIONE DELL'AVVENUTA NOTIFICA.**

ROMA, 21 febbraio 2015

IL DIRETTORE DELL'UFFICIO
RISCHI IDROGEOLOGICI ED ANTROPICI
SILVANO MEROI

PRESIDENZA DEL CONSIGLIO DEI MINISTRI
DIPARTIMENTO DELLA PROTEZIONE CIVILE
CENTRO FUNZIONALE CENTRALE – SETTORE METEO

(Allegato al tele n.° **15027** DPC/ RIA/ **9529** DEL 21/02/2015)

Numeri di fax degli **ENTI DELLO STATO** in indirizzo nel tele:

	ENTI	NUMERO FAX	INDIRIZZO
X	CG CARABINIERI - SALA OPERATIVA	06/80982486	
X	DIPARTIMENTO DELLA PUBBLICA SICUREZZA – DIR. CENTR. POLIZIA STRADALE E FERROVIARIA, COMUNICAZIONI E REPARTI SPECIALI – SERVIZIO POLIZIA STRADALE	06/46530434	
X	SALA OPERATIVA - CORPO DI POLIZIA PENITENZIARIA	06/45506392	
X	STRADA DEI PARCHI	06/41592439 RM	06/4111621 - 41592314
X	AISCAT	06/4746968	06/4827163
X	AUTOSTRADE SPA	FAX 06/43634640 FAX 06/43632131 FAX 06/43632191 **SOLO DI DOMENICA E/O FESTIVO FAX : 06/43632131**	RM 06/43632141 **PREANNUNCIARE TELEFONICAMENTE ALLO 06/43632141**
	COM. TR. ALPINE METEOMONT	Pec : meteomont@postacert.difesa.it e-mail: userv@comalp.esercito.difesa.it	
X	CFS.SVZ- METEOMONT	FAX 06/7219664	RM 06/ 72466253 -270
X	ARDIS	FAX 06/51687416	RM 06/51687379
X	AIPO	FAX 0521/797376 FAX 0131/260195	0521/797291 AL 0131/266258 - 254095
X	ANAS	Fax 06/44463421	RM
X	TELECOM	Fax 06/41861507 Fax 06/41860174	
X	VODAFONE	FAX 02/41433644	
X	WIND	FAX 06/83115402 06/83115402 h24	
X	F.S. S.p.A.	06/44102828 06/44102289	RM
X	Dir. Gen. Dighe Infr. Idriche ed Elettriche	06/989532740	06/44442839
X	Poste Italiane - Presidio Protezione e difesa civile	06/98680080	

PRESIDENZA DEL CONSIGLIO DEI MINISTRI
DIPARTIMENTO DELLA PROTEZIONE CIVILE
CENTRO FUNZIONALE CENTRALE – SETTORE METEO

(Allegato al tele n.° **15027** DPC/RIA/ **9529** DEL 21/02/2015)

Numeri di fax dei **RESPONSABILI DEI CENTRI FUNZIONALI DECENTRATI** in indirizzo nel tele:

	REGIONE	**RECAPITO FAX**	RECAPITO TEL
	VALLE D'AOSTA	0165/272291	0165/272650
	PIEMONTE	011/3181709	011/3168292
	LIGURIA	010/5740983 (=S.M.)	010/6437510
	LOMBARDIA	02/69901091	
	PROV. AUT. TRENTO	0461/981231 (=S.M.)	
	PROV. AUT. BOLZANO	0471/289271 0471/920043	0471/414763
	VENETO	041/2794015	
	FRIULI VENEZIA GIULIA	0432/928681	0432/923333
X	EMILIA-ROMAGNA	051/5274352 051/6497501 (=S.M./P.C.)	
	TOSCANA	050/915318 055/4483092 – 055/4622740	
	UMBRIA	0742/329301	0742/630711 – 3357757395 (rep.)
X	MARCHE	071/8067709	071/8067745
	LAZIO	06/44702876	
X	ABRUZZO	0862/362848 - 085/691700	0862/314311 - 085/63933
	SARDEGNA	070/6062398 – 070/272485	
X	CAMPANIA	081/2323851	081/2323111
X	MOLISE	0874/779977	0874/7791
X	BASILICATA	SOSPESO	
X	CALABRIA	0961/531122	0961/531131
X	PUGLIA	080/5802277 – 080/5802278	
	SICILIA	091/7071937	091/7071999

AGGIORNAMENTO: 31-12-2014

PRESIDENZA DEL CONSIGLIO DEI MINISTRI
DIPARTIMENTO DELLA PROTEZIONE CIVILE
CENTRO FUNZIONALE CENTRALE – SETTORE METEO

(Allegato al tele n.° **15027** DPC /RIA/ **9529** DEL 21/02/2015)

Numeri di fax degli **ENTI REGIONALI DI PROTEZIONE CIVILE** in indirizzo nel tele:

	REGIONE	**RECAPITO FAX**	RECAPITO TEL
	VALLE D'AOSTA	800238222 (S.OP.)	
	PIEMONTE	011/740001 – 4325916	011/4321306 335/6998046-33-32
	LIGURIA	010/5485.709 010/5700373	010/5485.990 – 991 - 992 S.OP. 010/5485990-1-2-3
	LOMBARDIA	02/69901091-02/69777782- 02/67655410-02/67655730- 02/67652853 (TUTTI)	800/061160
	PROV. AUT. TRENTO	0461/492305	
	PROV. AUT. BOLZANO	0471/416059	
	VENETO	041/2794712 - 5382139 (ENTRAMBI)	800990009 (REP)
	FRIULI VENEZIA GIULIA	040/3773702 0432/928681 (ENTRAMBI)	
X	EMILIA-ROMAGNA	051/5274418 emergenze 051/5274829 051/5274768 entrambi	051/5274200-5274404 COR PROCIV 335/6326953 348/7977560 FUNZ. REPERIBILE
	TOSCANA	055/437 7068 – FAX EME 055/430285	055/32684
	UMBRIA	075/5042732 + 075/5042629 ENTRAMBI	
X	MARCHE	071/8062419 – 8064123	
	LAZIO	06/51683596 - 3597 (ENTRAMBI)	803555 06/51686410 06/98012327
X	ABRUZZO	0862/313060	0862/3631 - 363282
	SARDEGNA	070/6064865 070/6066781	
X	CAMPANIA	081/2323860	
X	MOLISE	0874/311872 0874/424407	0874/3141
X	BASILICATA	0971/668519	335/7555950
X	CALABRIA	0961/368871-81 0961/7673310 – 7673311	0961/768111 0961/7673 800222211
X	PUGLIA	080/5372310 - 080/5802272	
	SICILIA	091/7074796	800458787

AGGIORNAMENTO: LDP 23-05-2012

PRESIDENZA DEL CONSIGLIO DEI MINISTRI
DIPARTIMENTO DELLA PROTEZIONE CIVILE
CENTRO FUNZIONALE CENTRALE –SETTORE METEO

(Allegato al tele n.° **15027** DPC/RIA/ **9529** DEL 21/02/2015)

Numeri di fax dei **SERVIZI METEO REGIONALI E CENTRI DI COMPETENZA** in indirizzo nel tele:

	ENTI	**FAX**	TELEFONO
	PIEMONTE	011/3181709	011/196819-68-71
	CMIRL LIGURIA CIMA – SAVONA	010/5740983 019/23027240/259	010/5305934 centralino 010/5958165 uff. meteo 3484452703 rep. meteo
	ARPA LOMBARDIA	02/69666248	02/67655595 Referente 02/67652471
	CENTRO GEOF. PREALPINO	0332/237143	VA 0332/235491
	SERV. METEO- TRENTINO	0461/ 238305	0461/494877/ 1
	ARPAV VENETO Servizio Meteorologico Regionale	049/9925502 PD	PD 049/9998111(REP) 049/9998128 SALA OP.
	CENTRO PREVISIONI E SEGNALAZIONI MAREE VENEZIA	041/2748580 041/5210378	041/2748787
	ARPA – OSMER FRIULI VENEZIA GIULIA	0432/934100	0432/934111 REP 348-2478240
X	CF EMILIA-ROMAGNA	051/6497501 051/5274352 (entrambi)	SALA OP. 051/6497606
	LAMMA TOSCANA	055-4483092 055-444083 (preannunciare telefonicamente)	055-448301
X	CF CALABRIA	0961-531122	
X	CF CAMPANIA	081-2323851	
	ARPAS – SARDEGNA	079/262681	SS 079/258600

AGGIORNAMENTO: PIE 12-05-2014

PRESIDENZA DEL CONSIGLIO DEI MINISTRI
DIPARTIMENTO DELLA PROTEZIONE CIVILE

Qualifica di Precedenza		Classifica di Segretezza			Spazio Riservato al Centro Trasmissioni						
Ordinario	Urgente	Non Classificato	Riservato	Segreto	Ora di Ricezione	Ora di Trasmissione	Sistema di trasmissione				Note dell'operatore
							Telex	Fono	Corr.	FAX	

DA: DIPARTIMENTO PROTEZIONE CIVILE – VIA ULPIANO, 11 00193 ROMA-

<u>AI RESPONSABILI PROTEZIONE CIVILE CENTRI FUNZIONALI E SERV. METEO REGIONI</u>.
SICILIA E PUGLIA.

LORO SEDI

<u>ALLE PREFETTURE - UFFICI TERRITORIALI DI GOVERNO DI:</u>
SICILIA E PUGLIA.

LORO SEDI

<u>PER CONOSCENZA ALLE PREFETTURE - UFFICI TERRITORIALI DI GOVERNO DI:</u>

LORO SEDI

- MIN. INTERNO DIPARTIMENTO VV.FF. SOCC. PUB. DIF. CIV.
CENTRO OPERATIVO NAZIONALE FAX 064814695 RM

- MIN. POL. AGR. AL. E FORESTALI
CORPO FORESTALE DELLO STATO/ SALA OPERATIVA METEOMONT FAX 06/4745717 RM
- MIN. INFRASTRUTTURE E TRASPORTI FAX 0644125105
FAX 065922737

- AM/SALA SITUAZIONI TEL. 06/49865066-5823-5824 FAX 06/49864503
- CNMCA/SALA OP. TEL. 06/91292664 FAX. 06/91292457
- COIDIFESA ROMA FAX 06/46919003
- SMD/TLC FAX 06/46912043

- COMANDO FORZE DI DIFESA INTERREGIONALE NORD FAX 049/8202083
- COMANDO FORZE DI DIFESA INTERREGIONALE SUD comfod2@postacert.difesa.it

- ISPRA – S.O. FAX 06/5016682
- ENEL - (PROCIV) FAX 06/83052795
- TERNA SPA TEL 06/83138282 RM FAX 06/81655294
- COM.GEN. CAP.DI PORTO/ SALA OP. FAX 06/5922737 FAX 06/59084793 RM

- ENAV OPERAZIONI METEO FAX 06/88318189
- ENAV RESP. PIAN. E SVILUP. METEO FAX 06/88318165
- UPM ROMA (ENAV) FAX 06/79086459
- UPM MILANO (ENAV) FAX 02/70143226
- ENAC UFF. SALA CRISI E GESTIONI EVENTI TEL 06/44596475 FAX 06/44596538

N.° 15028 PROT. DPC/RIA/9556 DEL 22 FEBBRAIO 2015

OGGETTO: **AVVISO DI CONDIZIONI METEOROLOGICHE AVVERSE**

SEGUITO: N.° 15026 PROT. DPC/RIA/9466 DEL 20 FEBBRAIO 2015
SEGUITO: N.° 15027 PROT. DPC/RIA/9529 DEL 21 FEBBRAIO 2015

RIFE/./ **DIRETTIVA PRESIDENTE DEL CONSIGLIO DEI MINISTRI 27-2-2004. "INDIRIZZI OPERATIVI PER LA GESTIONE ORGANIZZATIVA E FUNZIONALE DEL SISTEMA DI ALLERTAMENTO NAZIONALE E REGIONALE PER IL RISCHIO IDROGEOLOGICO E IDRAULICO AI FINI DI PROTEZIONE CIVILE"**.

1. LA PERTURBAZIONE DI ORIGINE ATLANTICA GIÀ ATTIVA SULLA NOSTRA PENISOLA CONTINUA AD INTERESSARE LE REGIONI MERIDIONALI CON EFFETTI PIÙ SIGNIFICATIVI SULLA SICILIA E SULLA PUGLIA.

2. PER QUANTO ESPOSTO NEL BOLLETTINO DI VIGILANZA METEOROLOGICA NAZIONALE DI OGGI, DOMENICA 22 FEBBRAIO 2015; SULLA BASE DELLA CONCERTAZIONE SINOTTICA DI OGGI, NELL'AMBITO DEL GRUPPO TECNICO CON IL SERVIZIO METEOROLOGICO DELL'AERONAUTICA MILITARE E I SETTORI METEO DEI CENTRI FUNZIONALI DELLE REGIONI PIEMONTE ED EMILIA-ROMAGNA; TENUTO CONTO DELL'AVVISO METEO EMESSO DAL CNMCA; SULLA BASE DEI MODELLI E DELLE INFORMAZIONI DISPONIBILI, ALLE ORE 14,00 DI OGGI, DOMENICA 22 FEBBRAIO 2015, SI EMETTE IL SEGUENTE:

AVVISO DI CONDIZIONI METEOROLOGICHE AVVERSE

"DALLE PRIME ORE DI DOMANI, LUNEDI 23 FEBBRAIO 2015, E PER LE SUCCESSIVE 12-18 ORE SI PREVEDE IL PERSISTERE DI PRECIPITAZIONI DIFFUSE, ANCHE A CARATTERE DI ROVESCIO O TEMPORALE, SULLA SICILIA E SULLA PUGLIA."

3. PER LE REGIONI INTERESSATE SI CONFERMANO LE RACCOMANDAZIONI CONTENUTE NELLA DIRETTIVA A RIFERIMENTO.

4. QUESTO DIPARTIMENTO SEGUIRA' L'EVOLVERSI DELLA SITUAZIONE. SI PREGA, QUINDI, DI PORRE ATTENZIONE AI SUCCESSIVI BOLLETTINI DI VIGILANZA EMESSI SUL SITO INTERNET http://www.protezionecivile.gov.it/

5. **AI DIRETTI DESTINATARI DEL PRESENTE MESSAGGIO SI COMUNICA CHE LA RICEVUTA DI TRASMISSIONE DELL'INVIO A MEZZO FAX RAPPRESENTERA', PER QUESTO DIPARTIMENTO, LA CERTIFICAZIONE DELL'AVVENUTA NOTIFICA.**

ROMA, 22 febbraio 2015

IL DIRETTORE DELL'UFFICIO
RISCHI IDROGEOLOGICI ED ANTROPICI
SILVANO MEROI

PRESIDENZA DEL CONSIGLIO DEI MINISTRI
DIPARTIMENTO DELLA PROTEZIONE CIVILE
CENTRO FUNZIONALE CENTRALE – SETTORE METEO

(Allegato al tele n.° **15028** DPC/ RIA/**9556** DEL 22/02/2015)

Numeri di fax degli **ENTI DELLO STATO** in indirizzo nel tele:

	ENTI	NUMERO FAX	INDIRIZZO
X	CG CARABINIERI - SALA OPERATIVA	06/80982486	
X	DIPARTIMENTO DELLA PUBBLICA SICUREZZA – DIR. CENTR. POLIZIA STRADALE E FERROVIARIA, COMUNICAZIONI E REPARTI SPECIALI – SERVIZIO POLIZIA STRADALE	06/46530434	
X	SALA OPERATIVA - CORPO DI POLIZIA PENITENZIARIA	06/45506392	
	STRADA DEI PARCHI	06/41592439 RM	06/4111621 - 41592314
X	AISCAT	06/4746968	06/4827163
X	AUTOSTRADE SPA	FAX 06/43634640 FAX 06/43632131 FAX 06/43632191 **SOLO DI DOMENICA E/O FESTIVO FAX : 06/43632131**	RM 06/43632141 **PREANNUNCIARE TELEFONICAMENTE ALLO 06/43632141**
	COM. TR. ALPINE METEOMONT	Pec : meteomont@postacert.difesa.it e-mail: userv@comalp.esercito.difesa.it	
	CFS.SVZ- METEOMONT	FAX 06/7219664	RM 06/ 72466253 -270
X	ARDIS	FAX 06/51687416	RM 06/51687379
	AIPO	FAX 0521/797376 FAX 0131/260195	0521/797291 AL 0131/266258 - 254095
X	ANAS	Fax 06/44463421	RM
X	TELECOM	Fax 06/41861507 Fax 06/41860174	
X	VODAFONE	FAX 02/41433644	
X	WIND	FAX 06/83115402 06/83115402 h24	
X	F.S. S.p.A.	06/44102828 06/44102289	RM
X	Dir. Gen. Dighe Infr. Idriche ed Elettriche	06/989532740	06/44442839
X	Poste Italiane - Presidio Protezione e difesa civile	06/98680080	

PRESIDENZA DEL CONSIGLIO DEI MINISTRI
DIPARTIMENTO DELLA PROTEZIONE CIVILE
CENTRO FUNZIONALE CENTRALE – SETTORE METEO

(Allegato al tele n.° **15028** DPC/RIA/**9556** DEL 22/02/2015)

Numeri di fax dei **RESPONSABILI DEI CENTRI FUNZIONALI DECENTRATI** in indirizzo nel tele:

	REGIONE	**RECAPITO FAX**	RECAPITO TEL
	VALLE D'AOSTA	0165/272291	0165/272650
	PIEMONTE	011/3181709	011/3168292
	LIGURIA	010/5740983 (=S.M.)	010/6437510
	LOMBARDIA	02/69901091	
	PROV. AUT. TRENTO	0461/981231 (=S.M.)	
	PROV. AUT. BOLZANO	0471/289271 0471/920043	0471/414763
	VENETO	041/2794015	
	FRIULI VENEZIA GIULIA	0432/928681	0432/923333
	EMILIA-ROMAGNA	051/5274352 051/6497501 (=S.M./P.C.)	
	TOSCANA	050/915318 055/4483092 – 055/4622740	
	UMBRIA	0742/329301	0742/630711 – 3357757395 (rep.)
	MARCHE	071/8067709	071/8067745
	LAZIO	06/44702876	
	ABRUZZO	0862/362848 - 085/691700	0862/314311 - 085/63933
	SARDEGNA	070/6062398 – 070/272485	
	CAMPANIA	081/2323851	081/2323111
	MOLISE	0874/779977	0874/7791
	BASILICATA	SOSPESO	
	CALABRIA	0961/531122	0961/531131
X	PUGLIA	080/5802277 – 080/5802278	
X	SICILIA	091/7071937	091/7071999

AGGIORNAMENTO: 31-12-2014

PRESIDENZA DEL CONSIGLIO DEI MINISTRI
DIPARTIMENTO DELLA PROTEZIONE CIVILE
CENTRO FUNZIONALE CENTRALE – SETTORE METEO

(Allegato al tele n.° **15028** DPC /RIA/**9556** DEL 22/02/2015)

Numeri di fax degli **ENTI REGIONALI DI PROTEZIONE CIVILE** in indirizzo nel tele:

	REGIONE	**RECAPITO FAX**	RECAPITO TEL
	VALLE D'AOSTA	800238222 (S.OP.)	
	PIEMONTE	011/740001 – 4325916	011/4321306 335/6998046-33-32
	LIGURIA	010/5485.709 010/5700373	010/5485.990 – 991 - 992 S.OP. 010/5485990-1-2-3
	LOMBARDIA	02/69901091-02/69777782- 02/67655410-02/67655730- 02/67652853 (TUTTI)	800/061160
	PROV. AUT. TRENTO	0461/492305	
	PROV. AUT. BOLZANO	0471/416059	
	VENETO	041/2794712 - 5382139 (ENTRAMBI)	800990009 (REP)
	FRIULI VENEZIA GIULIA	040/3773702 0432/928681 (ENTRAMBI)	
	EMILIA-ROMAGNA	051/5274418 emergenze 051/5274829 051/5274768 entrambi	051/5274200-5274404 COR PROCIV 335/6326953 348/7977560 FUNZ. REPERIBILE
	TOSCANA	055/437 7068 – FAX EME 055/430285	055/32684
	UMBRIA	075/5042732 + 075/5042629 ENTRAMBI	
	MARCHE	071/8062419 – 8064123	
	LAZIO	06/51683596 - 3597 (ENTRAMBI)	803555 06/51686410 06/98012327
	ABRUZZO	0862/313060	0862/3631 - 363282
	SARDEGNA	070/6064865 070/6066781	
	CAMPANIA	081/2323860	
	MOLISE	0874/311872 0874/424407	0874/3141
	BASILICATA	0971/668519	335/7555950
	CALABRIA	0961/368871-81 0961/7673310 – 7673311	0961/768111 0961/7673 800222211
X	PUGLIA	080/5372310 - 080/5802272	
X	SICILIA	091/7074796	800458787

AGGIORNAMENTO: LDP 23-05-2012

PRESIDENZA DEL CONSIGLIO DEI MINISTRI
DIPARTIMENTO DELLA PROTEZIONE CIVILE
CENTRO FUNZIONALE CENTRALE –SETTORE METEO

(Allegato al tele n.° **15028** DPC/RIA/**9556** DEL 22/02/2015)

Numeri di fax dei **SERVIZI METEO REGIONALI E CENTRI DI COMPETENZA** in indirizzo nel tele:

	ENTI	**FAX**	TELEFONO
	PIEMONTE	011/3181709	011/196819-68-71
	CMIRL LIGURIA CIMA – SAVONA	010/5740983 019/23027240/259	010/5305934 centralino 010/5958165 uff. meteo 3484452703 rep. meteo
	ARPA LOMBARDIA	02/69666248	02/67655595 Referente 02/67652471
	CENTRO GEOF. PREALPINO	0332/237143	VA 0332/235491
	SERV. METEO- TRENTINO	0461/ 238305	0461/494877/ 1
	ARPAV VENETO Servizio Meteorologico Regionale	049/9925502 PD	PD 049/9998111(REP) 049/9998128 SALA OP.
	CENTRO PREVISIONI E SEGNALAZIONI MAREE VENEZIA	041/2748580 041/5210378	041/2748787
	ARPA – OSMER FRIULI VENEZIA GIULIA	0432/934100	0432/934111 REP 348-2478240
	CF EMILIA-ROMAGNA	051/6497501 051/5274352 (entrambi)	SALA OP. 051/6497606
	LAMMA TOSCANA	055-4483092 055-444083 (preannunciare telefonicamente)	055-448301
	CF CALABRIA	0961-531122	
	CF CAMPANIA	081-2323851	
	ARPAS – SARDEGNA	079/262681	SS 079/258600

AGGIORNAMENTO: PIE 12-05-2014

PRESIDENZA DEL CONSIGLIO DEI MINISTRI
DIPARTIMENTO DELLA PROTEZIONE CIVILE

Qualifica di Precedenza		Classifica di Segretezza			Spazio Riservato al Centro Trasmissioni						
Ordinario	Urgente	Non Classificato	Riservato	Segreto	Ora di Ricezione	Ora di Trasmissione	Sistema di trasmissione				Note dell'operatore
							Telex	Fono	Corr.	FAX	

DA: DIPARTIMENTO PROTEZIONE CIVILE – VIA ULPIANO, 11 00193 ROMA-

<u>AI RESPONSABILI PROTEZIONE CIVILE CENTRI FUNZIONALI E SERV. METEO REGIONI</u>.
EMILIA-ROMAGNA, SARDEGNA, SICILIA, CALABRIA, LAZIO E BASILICATA.

LORO SEDI

<u>ALLE PREFETTURE - UFFICI TERRITORIALI DI GOVERNO DI:</u>
SICILIA, CALABRIA, LAZIO E BASILICATA.

LORO SEDI

<u>PER CONOSCENZA ALLE PREFETTURE - UFFICI TERRITORIALI DI GOVERNO DI:</u>
EMILIA-ROMAGNA E SARDEGNA.

LORO SEDI

- MIN. INTERNO DIPARTIMENTO VV.FF. SOCC. PUB. DIF. CIV.
CENTRO OPERATIVO NAZIONALE FAX 064814695 RM

- MIN. POL. AGR. AL. E FORESTALI
CORPO FORESTALE DELLO STATO/ SALA OPERATIVA METEOMONT FAX 06/4745717 RM
- MIN. INFRASTRUTTURE E TRASPORTI FAX 0644125105
FAX 065922737

- AM/SALA SITUAZIONI TEL. 06/49865066-5823-5824 FAX 06/49864503
- CNMCA/SALA OP. TEL. 06/91292664 FAX. 06/91292457
- COIDIFESA ROMA FAX 06/46919003
- SMD/TLC FAX 06/46912043

- COMANDO FORZE DI DIFESA INTERREGIONALE NORD FAX 049/8202083
- COMANDO FORZE DI DIFESA INTERREGIONALE SUD comfod2@postacert.difesa.it

- ISPRA – S.O. FAX 06/5016682
- ENEL - (PROCIV) FAX 06/83052795
- TERNA SPA TEL 06/83138282 RM FAX 06/81655294
- COM.GEN. CAP.DI PORTO/ SALA OP. FAX 06/5922737 FAX 06/59084793 RM

- ENAV OPERAZIONI METEO FAX 06/88318189
- ENAV RESP. PIAN. E SVILUP. METEO FAX 06/88318165
- UPM ROMA (ENAV) FAX 06/79086459
- UPM MILANO (ENAV) FAX 02/70143226
- ENAC UFF. SALA CRISI E GESTIONI EVENTI TEL 06/44596475 FAX 06/44596538

N.° 15029 PROT. DPC/RIA/ 9793 DEL 23 FEBBRAIO 2015

OGGETTO: **AVVISO DI CONDIZIONI METEOROLOGICHE AVVERSE**

RIFE/./ **DIRETTIVA PRESIDENTE DEL CONSIGLIO DEI MINISTRI 27-2-2004. "INDIRIZZI OPERATIVI PER LA GESTIONE ORGANIZZATIVA E FUNZIONALE DEL SISTEMA DI ALLERTAMENTO NAZIONALE E REGIONALE PER IL RISCHIO IDROGEOLOGICO E IDRAULICO AI FINI DI PROTEZIONE CIVILE"**.

1. UNA NUOVA SACCATURA ATLANTICA RAGGIUNGERA' DOMANI IL MEDITERRANEO CENTRO-OCCIDENTALE E DETERMINERA' ANCORA TEMPO PERTURBATO, SPECIE SULL'EMILIA-ROMAGNA E SULLE REGIONI CENTRO-MERIDIONALI.

2. PER QUANTO ESPOSTO NEL BOLLETTINO DI VIGILANZA METEOROLOGICA NAZIONALE DI OGGI, LUNEDI 23 FEBBRAIO 2015; SULLA BASE DELLA CONCERTAZIONE SINOTTICA DI OGGI, NELL'AMBITO DEL GRUPPO TECNICO CON IL SERVIZIO METEOROLOGICO DELL'AERONAUTICA MILITARE E I SETTORI METEO DEI CENTRI FUNZIONALI DELLE REGIONI PIEMONTE ED EMILIA-ROMAGNA; PRESO ATTO DEGLI AVVISI DI AVVERSE CONDIZIONI METEO EMESSI DALLE REGIONI EMILIA-ROMAGNA E SARDEGNA; TENUTO CONTO DELL'AVVISO METEOROLOGICO EMESSO DAL CNMCA; SULLA BASE DEI MODELLI E DELLE INFORMAZIONI DISPONIBILI, ALLE ORE 16,45 DI OGGI, LUNEDI 23 FEBBRAIO 2015, SI EMETTE IL SEGUENTE:

AVVISO DI CONDIZIONI METEOROLOGICHE AVVERSE

"DALLA MATTINATA DI DOMANI, MARTEDI 24 FEBBRAIO 2015, E PER LE SUCCESSIVE 24-36 ORE SI PREVEDONO VENTI OCCIDENTALI O NORD-OCCIDENTALI DI BURRASCA O BURRASCA FORTE SULLA SARDEGNA, IN ESTENSIONE A SICILIA E CALABRIA, CON RINFORZI DI TEMPESTA SULLA SARDEGNA. SI PREVEDONO INOLTRE MAREGGIATE LUNGO LE COSTE ESPOSTE.

DALLA TARDA MATTINATA DI DOMANI, MARTEDI 24 FEBBRAIO 2015, E PER LE SUCCESSIVE 24-30 ORE SI PREVONO NEVICATE, FINO A 400 METRI, SULL'EMILIA ROMAGNA, CON ACCUMULI AL SUOLO DA MODERATI AD ABBONDANTI. SI PREVEDONO ALTRESI VENTI FORTI O DI BURRASCA NORD-ORIENTALI, CON MAREGGIATE LUNGO LE COSTE ESPOSTE.

DAL POMERIGGIO DI DOMANI, MARTEDI 24 FEBBRAIO 2015, E PER LE SUCCESSIVE 24-36 ORE, SI PREVEDONO PRECIPITAZIONI, ANCHE A CARATTERE DI ROVESCIO O TEMPORALE, SU LAZIO, BASILICATA, CALABRIA E SICILIA. I FENOMENI SARANNO ACCOMPAGNATI DA ROVESCI DI FORTE INTENSITA', FREQUENTE ATTIVITA' ELETTRICA E FORTI RAFFICHE DI VENTO."

3. PER LE REGIONI INTERESSATE SI CONFERMANO LE RACCOMANDAZIONI CONTENUTE NELLA DIRETTIVA A RIFERIMENTO.

4. QUESTO DIPARTIMENTO SEGUIRA' L'EVOLVERSI DELLA SITUAZIONE. SI PREGA, QUINDI, DI PORRE ATTENZIONE AI SUCCESSIVI BOLLETTINI DI VIGILANZA EMESSI SUL SITO INTERNET http://www.protezionecivile.gov.it/

5. **AI DIRETTI DESTINATARI DEL PRESENTE MESSAGGIO SI COMUNICA CHE LA RICEVUTA DI TRASMISSIONE DELL'INVIO A MEZZO FAX RAPPRESENTERA', PER QUESTO DIPARTIMENTO, LA CERTIFICAZIONE DELL'AVVENUTA NOTIFICA.**

ROMA, 23 febbraio 2015

IL DIRETTORE DELL'UFFICIO
RISCHI IDROGEOLOGICI ED ANTROPICI
SILVANO MEROI

PRESIDENZA DEL CONSIGLIO DEI MINISTRI

DIPARTIMENTO DELLA PROTEZIONE CIVILE

CENTRO FUNZIONALE CENTRALE – SETTORE METEO

(Allegato al tele n.Á**15029** DPC/ RIA/ **9793** DEL 23/02/2015)

Numeri di fax degli **ENTI DELLO STATO** in indirizzo nel tele:

	ENTI	**NUMERO FAX**	**INDIRIZZO**
X	CG CARABINIERI - SALA OPERATIVA	06/80982486	
X	DIPARTIMENTO DELLA PUBBLICA SICUREZZA ï DIR. CENTR. POLIZIA STRADALE E FERROVIARIA, COMUNICAZIONI E REPARTI SPECIALI ï SERVIZIO POLIZIA STRADALE	06/46530434	
X	SALA OPERATIVA - CORPO DI POLIZIA PENITENZIARIA	06/45506392	
X	STRADA DEI PARCHI	06/41592439 RM	06/4111621 - 41592314
X	AISCAT	06/4746968	06/4827163
X	AUTOSTRADE SPA	FAX 06/43634640 FAX 06/43632131 FAX 06/43632191 **SOLO DI DOMENICA E/O FESTIVO FAX : 06/43632131**	RM 06/43632141 **PREANNUNCIARE TELEFONICAMENTE ALLO 06/43632141**
X	COM. TR. ALPINE METEOMONT	Pec : meteomont@postacert.difesa.it e-mail: userv@comalp.esercito.difesa.it	
X	CFS.SVZ- METEOMONT	FAX 06/7219664	RM 06/ 72466253 -270
X	ARDIS	FAX 06/51687416	RM 06/51687379
X	AIPO	FAX 0521/797376 FAX 0131/260195	0521/797291 AL 0131/266258 - 254095
X	ANAS	Fax 06/44463421	RM
X	TELECOM	Fax 06/41861507 Fax 06/41860174	
X	VODAFONE	FAX 02/41433644	
X	WIND	FAX 06/83115402 06/83115402 h24	
X	F.S. S.p.A.	06/44102828 06/44102289	RM
X	Dir. Gen. Dighe Infr. Idriche ed Elettriche	06/989532740	06/44442839
X	Poste Italiane - Presidio Protezione e difesa civile	06/98680080	

PRESIDENZA DEL CONSIGLIO DEI MINISTRI
DIPARTIMENTO DELLA PROTEZIONE CIVILE
CENTRO FUNZIONALE CENTRALE – SETTORE METEO

(Allegato al tele n.Á**15029** DPC/RIA/ **9793** DEL 23/02/2015)

Numeri di fax dei **RESPONSABILI DEI CENTRI FUNZIONALI DECENTRATI** in indirizzo nel tele:

	REGIONE	**RECAPITO FAX**	RECAPITO TEL
	VALLE D'AOSTA	0165/272291	0165/272650
	PIEMONTE	011/3181709	011/3168292
	LIGURIA	010/5740983 (=S.M.)	010/6437510
	LOMBARDIA	02/69901091	
	PROV. AUT. TRENTO	0461/981231 (=S.M.)	
	PROV. AUT. BOLZANO	0471/289271 0471/920043	0471/414763
	VENETO	041/2794015	
	FRIULI VENEZIA GIULIA	0432/928681	0432/923333
X	EMILIA-ROMAGNA	051/5274352 051/6497501 (=S.M./P.C.)	
	TOSCANA	050/915318 055/4483092 – 055/4622740	
	UMBRIA	0742/329301	0742/630711 – 3357757395 (rep.)
	MARCHE	071/8067709	071/8067745
X	LAZIO	06/44702876	
	ABRUZZO	0862/362848 - 085/691700	0862/314311 - 085/63933
X	SARDEGNA	070/6062398 – 070/272485	
	CAMPANIA	081/2323851	081/2323111
	MOLISE	0874/779977	0874/7791
X	BASILICATA	SOSPESO	
X	CALABRIA	0961/531122	0961/531131
	PUGLIA	080/5802277 – 080/5802278	
X	SICILIA	091/7071937	091/7071999

AGGIORNAMENTO: 31-12-2014

PRESIDENZA DEL CONSIGLIO DEI MINISTRI

DIPARTIMENTO DELLA PROTEZIONE CIVILE

CENTRO FUNZIONALE CENTRALE – SETTORE METEO

(Allegato al tele n.Á**15029** DPC /RIA/ **9793** DEL 23/02/2015)

Numeri di fax degli **ENTI REGIONALI DI PROTEZIONE CIVILE** in indirizzo nel tele:

	REGIONE	**RECAPITO FAX**	RECAPITO TEL
	VALLE D'AOSTA	800238222 (S.OP.)	
	PIEMONTE	011/740001 – 4325916	011/4321306 335/6998046-33-32
	LIGURIA	010/5485.709 010/5700373	010/5485.990 – 991 - 992 S.OP. 010/5485990-1-2-3
	LOMBARDIA	02/69901091-02/69777782- 02/67655410-02/67655730- 02/67652853 (TUTTI)	800/061160
	PROV. AUT. TRENTO	0461/492305	
	PROV. AUT. BOLZANO	0471/416059	
	VENETO	041/2794712 - 5382139 (ENTRAMBI)	800990009 (REP)
	FRIULI VENEZIA GIULIA	040/3773702 0432/928681 (ENTRAMBI)	
X	EMILIA-ROMAGNA	051/5274418 emergenze 051/5274829 051/5274768 entrambi	051/5274200-5274404 COR PROCIV 335/6326953 348/7977560 FUNZ. REPERIBILE
	TOSCANA	055/437 7068 – FAX EME 055/430285	055/32684
	UMBRIA	075/5042732 + 075/5042629 ENTRAMBI	
	MARCHE	071/8062419 – 8064123	
X	LAZIO	06/51683596 - 3597 (ENTRAMBI)	803555 06/51686410 06/98012327
	ABRUZZO	0862/313060	0862/3631 - 363282
X	SARDEGNA	070/6064865 070/6066781	
	CAMPANIA	081/2323860	
	MOLISE	0874/311872 0874/424407	0874/3141
X	BASILICATA	0971/668519	335/7555950
X	CALABRIA	0961/368871-81 0961/7673310 – 7673311	0961/768111 0961/7673 800222211
	PUGLIA	080/5372310 - 080/5802272	
X	SICILIA	091/7074796	800458787

AGGIORNAMENTO: LDP 23-05-2012

PRESIDENZA DEL CONSIGLIO DEI MINISTRI
DIPARTIMENTO DELLA PROTEZIONE CIVILE
CENTRO FUNZIONALE CENTRALE –SETTORE METEO

(Allegato al tele n.Á**15029** DPC/RIA/ **9793** DEL 23/02/2015)

Numeri di fax dei **SERVIZI METEO REGIONALI E CENTRI DI COMPETENZA** in indirizzo nel tele:

	ENTI	**FAX**	TELEFONO
	PIEMONTE	011/3181709	011/196819-68-71
	CMIRL LIGURIA CIMA – SAVONA	010/5740983 019/23027240/259	010/5305934 centralino 010/5958165 uff. meteo 3484452703 rep. meteo
	ARPA LOMBARDIA	02/69666248	02/67655595 Referente 02/67652471
	CENTRO GEOF. PREALPINO	0332/237143	VA 0332/235491
	SERV. METEO- TRENTINO	0461/ 238305	0461/494877/ 1
	ARPAV VENETO Servizio Meteorologico Regionale	049/9925502 PD	PD 049/9998111(REP) 049/9998128 SALA OP.
	CENTRO PREVISIONI E SEGNALAZIONI MAREE VENEZIA	041/2748580 041/5210378	041/2748787
	ARPA – OSMER FRIULI VENEZIA GIULIA	0432/934100	0432/934111 REP 348-2478240
X	CF EMILIA-ROMAGNA	051/6497501 051/5274352 (entrambi)	SALA OP. 051/6497606
	LAMMA TOSCANA	055-4483092 055-444083 (preannunciare telefonicamente)	055-448301
X	CF CALABRIA	0961-531122	
	CF CAMPANIA	081-2323851	
X	ARPAS – SARDEGNA	079/262681	SS 079/258600

AGGIORNAMENTO: PIE 12-05-2014

PRESIDENZA DEL CONSIGLIO DEI MINISTRI
DIPARTIMENTO DELLA PROTEZIONE CIVILE

Qualifica di Precedenza		Classifica di Segretezza			Spazio Riservato al Centro Trasmissioni						
Ordinario	Urgente	Non Classificato	Riservato	Segreto	Ora di Ricezione	Ora di Trasmissione	Sistema di trasmissione				Note dell'operatore
							Telex	Fono	Corr.	FAX	

DA: DIPARTIMENTO PROTEZIONE CIVILE – VIA ULPIANO, 11 00193 ROMA-

<u>AI RESPONSABILI PROTEZIONE CIVILE CENTRI FUNZIONALI E SERV. METEO REGIONI</u>.
PIEMONTE, TOSCANA, MARCHE, UMBRIA, ABRUZZO, MOLISE, PUGLIA, CAMPANIA.
LORO SEDI

<u>ALLE PREFETTURE - UFFICI TERRITORIALI DI GOVERNO DI:</u>
UMBRIA, ABRUZZO, MOLISE, PUGLIA.
LORO SEDI

<u>PER CONOSCENZA ALLE PREFETTURE - UFFICI TERRITORIALI DI GOVERNO DI:</u>
PIEMONTE, TOSCANA, MARCHE, CAMPANIA.
LORO SEDI

- MIN. INTERNO DIPARTIMENTO VV.FF. SOCC. PUB. DIF. CIV.
CENTRO OPERATIVO NAZIONALE FAX 064814695 RM

- MIN. POL. AGR. AL. E FORESTALI
CORPO FORESTALE DELLO STATO/ SALA OPERATIVA METEOMONT FAX 06/4745717 RM
- MIN. INFRASTRUTTURE E TRASPORTI FAX 0644125105
FAX 065922737

- AM/SALA SITUAZIONI TEL. 06/49865066-5823-5824 FAX 06/49864503
- CNMCA/SALA OP. TEL. 06/91292664 FAX. 06/91292457
- COIDIFESA ROMA FAX 06/46919003
- SMD/TLC FAX 06/46912043

- COMANDO FORZE DI DIFESA INTERREGIONALE NORD FAX 049/8202083
- COMANDO FORZE DI DIFESA INTERREGIONALE SUD comfod2@postacert.difesa.it

- ISPRA – S.O. FAX 06/5016682
- ENEL - (PROCIV) FAX 06/83052795
- TERNA SPA TEL 06/83138282 RM FAX 06/81655294
- COM.GEN. CAP.DI PORTO/ SALA OP. FAX 06/5922737 FAX 06/59084793 RM

- ENAV OPERAZIONI METEO FAX 06/88318189
- ENAV RESP. PIAN. E SVILUP. METEO FAX 06/88318165
- UPM ROMA (ENAV) FAX 06/79086459
- UPM MILANO (ENAV) FAX 02/70143226
- ENAC UFF. SALA CRISI E GESTIONI EVENTI TEL 06/44596475 FAX 06/44596538

N.° 15030 PROT. DPC/RIA/ 10025 DEL 24 FEBBRAIO 2015

OGGETTO: **AVVISO DI CONDIZIONI METEOROLOGICHE AVVERSE**
ESTENSIONE: N.° 15029 PROT. DPC/RIA/ 9793 DEL 23 FEBBRAIO 2015

RIFE/./ **DIRETTIVA PRESIDENTE DEL CONSIGLIO DEI MINISTRI 27-2-2004. "INDIRIZZI OPERATIVI PER LA GESTIONE ORGANIZZATIVA E FUNZIONALE DEL SISTEMA DI ALLERTAMENTO NAZIONALE E REGIONALE PER IL RISCHIO IDROGEOLOGICO E IDRAULICO AI FINI DI PROTEZIONE CIVILE"**.

1. UNA SACCATURA ATLANTICA RAGGIUNGE OGGI IL MEDITERRANEO CENTRO-OCCIDENTALE E DETERMINERA' FINO A GIOVEDÌ TEMPO INSTABILE E VENTOSO SULLE REGIONI CENTRO-MERIDIONALI.

2. PER QUANTO ESPOSTO NEL BOLLETTINO DI VIGILANZA METEOROLOGICA NAZIONALE DI OGGI, MARTEDI 24 FEBBRAIO 2015; SULLA BASE DELLA CONCERTAZIONE SINOTTICA DI OGGI, NELL'AMBITO DEL GRUPPO TECNICO CON IL SERVIZIO METEOROLOGICO DELL'AERONAUTICA MILITARE E I SETTORI METEO DEI CENTRI FUNZIONALI DELLE REGIONI PIEMONTE ED EMILIA-ROMAGNA; PRESO ATTO DEGLI AVVISI DI AVVERSE CONDIZIONI METEO EMESSI DALLE REGIONI PIEMONTE, TOSCANA, CAMPANIA E MARCHE; TENUTO CONTO DELL'AVVISO METEOROLOGICO EMESSO DAL CNMCA; SULLA BASE DEI MODELLI E DELLE INFORMAZIONI DISPONIBILI, ALLE ORE 14,30 DI OGGI, MARTEDI 24 FEBBRAIO 2015, SI EMETTE IL SEGUENTE:

AVVISO DI CONDIZIONI METEOROLOGICHE AVVERSE

"DALLA SERATA DI OGGI, MARTEDI 24 FEBBRAIO 2015, E PER LE SUCCESSIVE 24-36 ORE SI PREVEDONO:

VENTI SETTENTRIONALI FORTI O DI BURRASCA SU PIEMONTE, TOSCANA, UMBRIA, MARCHE, ABRUZZO E CAMPANIA, CON POSSIBILI MAREGGIATE LUNGO LE COSTE ESPOSTE;

PRECIPITAZIONI DA SPARSE A DIFFUSE, ANCHE A CARATTERE DI ROVESCIO O TEMPORALE, SU MARCHE, ABRUZZO, MOLISE, CAMPANIA E PUGLIA. I FENOMENI SARANNO ACCOMPAGNATI DA ROVESCI DI FORTE INTENSITA', FREQUENTE ATTIVITA' ELETTRICA E FORTI RAFFICHE DI VENTO;

NEVICATE DIFFUSE SU MARCHE, ABRUZZO, MOLISE E SETTORI ORIENTALI DELL'UMBRIA, CON QUOTA NEVE SOPRA I 800-1000 M ED ACCUMULI DA DEBOLI A MODERATI, LOCALMENTE ABBONDANTI SULL'ABRUZZO."

3. PER LE REGIONI INTERESSATE SI CONFERMANO LE RACCOMANDAZIONI CONTENUTE NELLA DIRETTIVA A RIFERIMENTO.

4. QUESTO DIPARTIMENTO SEGUIRA' L'EVOLVERSI DELLA SITUAZIONE. SI PREGA, QUINDI, DI PORRE ATTENZIONE AI SUCCESSIVI BOLLETTINI DI VIGILANZA EMESSI SUL SITO INTERNET http://www.protezionecivile.gov.it/

5. **AI DIRETTI DESTINATARI DEL PRESENTE MESSAGGIO SI COMUNICA CHE LA RICEVUTA DI TRASMISSIONE DELL'INVIO A MEZZO FAX RAPPRESENTERA', PER QUESTO DIPARTIMENTO, LA CERTIFICAZIONE DELL'AVVENUTA NOTIFICA.**

ROMA, 24 febbraio 2015

IL DIRETTORE DELL'UFFICIO
RISCHI IDROGEOLOGICI ED ANTROPICI
SILVANO MEROI

PRESIDENZA DEL CONSIGLIO DEI MINISTRI
DIPARTIMENTO DELLA PROTEZIONE CIVILE
CENTRO FUNZIONALE CENTRALE – SETTORE METEO

(Allegato al tele n.° **15030** DPC/ RIA/ **10025** DEL 24/02/2015)

Numeri di fax degli **ENTI DELLO STATO** in indirizzo nel tele:

	ENTI	NUMERO FAX	INDIRIZZO
X	CG CARABINIERI - SALA OPERATIVA	06/80982486	
X	DIPARTIMENTO DELLA PUBBLICA SICUREZZA – DIR. CENTR. POLIZIA STRADALE E FERROVIARIA, COMUNICAZIONI E REPARTI SPECIALI – SERVIZIO POLIZIA STRADALE	06/46530434	
X	SALA OPERATIVA - CORPO DI POLIZIA PENITENZIARIA	06/45506392	
X	STRADA DEI PARCHI	06/41592439 RM	06/4111621 - 41592314
X	AISCAT	06/4746968	06/4827163
X	AUTOSTRADE SPA	FAX 06/43634640 FAX 06/43632131 FAX 06/43632191 **SOLO DI DOMENICA E/O FESTIVO FAX : 06/43632131**	RM 06/43632141 **PREANNUNCIARE TELEFONICAMENTE ALLO 06/43632141**
X	COM. TR. ALPINE METEOMONT	Pec : meteomont@postacert.difesa.it e-mail: userv@comalp.esercito.difesa.it	
X	CFS.SVZ- METEOMONT	FAX 06/7219664	RM 06/ 72466253 -270
X	ARDIS	FAX 06/51687416	RM 06/51687379
	AIPO	FAX 0521/797376 FAX 0131/260195	0521/797291 AL 0131/266258 - 254095
X	ANAS	Fax 06/44463421	RM
X	TELECOM	Fax 06/41861507 Fax 06/41860174	
X	VODAFONE	FAX 02/41433644	
X	WIND	FAX 06/83115402 06/83115402 h24	
X	F.S. S.p.A.	06/44102828 06/44102289	RM
X	Dir. Gen. Dighe Infr. Idriche ed Elettriche	06/989532740	06/44442839
X	Poste Italiane - Presidio Protezione e difesa civile	06/98680080	

PRESIDENZA DEL CONSIGLIO DEI MINISTRI
DIPARTIMENTO DELLA PROTEZIONE CIVILE
CENTRO FUNZIONALE CENTRALE – SETTORE METEO

(Allegato al tele n.° **15030** DPC/RIA/ **10025** DEL 24/02/2015)

Numeri di fax dei **RESPONSABILI DEI CENTRI FUNZIONALI DECENTRATI** in indirizzo nel tele:

	REGIONE	**RECAPITO FAX**	RECAPITO TEL
	VALLE D'AOSTA	0165/272291	0165/272650
X	PIEMONTE	011/3181709	011/3168292
	LIGURIA	010/5740983 (=S.M.)	010/6437510
	LOMBARDIA	02/69901091	
	PROV. AUT. TRENTO	0461/981231 (=S.M.)	
	PROV. AUT. BOLZANO	0471/289271 0471/920043	0471/414763
	VENETO	041/2794015	
	FRIULI VENEZIA GIULIA	0432/928681	0432/923333
	EMILIA-ROMAGNA	051/5274352 051/6497501 (=S.M./P.C.)	
X	TOSCANA	050/915318 055/4483092 – 055/4622740	
X	UMBRIA	0742/329301	0742/630711 – 3357757395 (rep.)
X	MARCHE	071/8067709	071/8067745
	LAZIO	06/44702876	
X	ABRUZZO	0862/362848 - 085/691700	0862/314311 - 085/63933
	SARDEGNA	070/6062398 – 070/272485	
X	CAMPANIA	081/2323851	081/2323111
X	MOLISE	0874/779977	0874/7791
	BASILICATA	SOSPESO	
	CALABRIA	0961/531122	0961/531131
X	PUGLIA	080/5802277 – 080/5802278	
	SICILIA	091/7071937	091/7071999

AGGIORNAMENTO: 31-12-2014

PRESIDENZA DEL CONSIGLIO DEI MINISTRI
DIPARTIMENTO DELLA PROTEZIONE CIVILE
CENTRO FUNZIONALE CENTRALE – SETTORE METEO

(Allegato al tele n.° **15030** DPC /RIA/ **10025** DEL 24/02/2015)

Numeri di fax degli **ENTI REGIONALI DI PROTEZIONE CIVILE** in indirizzo nel tele:

	REGIONE	**RECAPITO FAX**	RECAPITO TEL
	VALLE D'AOSTA	800238222 (S.OP.)	
X	PIEMONTE	011/740001 – 4325916	011/4321306 335/6998046-33-32
	LIGURIA	010/5485.709 010/5700373	010/5485.990 – 991 - 992 S.OP. 010/5485990-1-2-3
	LOMBARDIA	02/69901091-02/69777782- 02/67655410-02/67655730- 02/67652853 (TUTTI)	800/061160
	PROV. AUT. TRENTO	0461/492305	
	PROV. AUT. BOLZANO	0471/416059	
	VENETO	041/2794712 - 5382139 (ENTRAMBI)	800990009 (REP)
	FRIULI VENEZIA GIULIA	040/3773702 0432/928681 (ENTRAMBI)	
	EMILIA-ROMAGNA	051/5274418 emergenze 051/5274829 051/5274768 entrambi	051/5274200-5274404 COR PROCIV 335/6326953 348/7977560 FUNZ. REPERIBILE
X	TOSCANA	055/437 7068 – FAX EME 055/430285	055/32684
X	UMBRIA	075/5042732 + 075/5042629 ENTRAMBI	
X	MARCHE	071/8062419 – 8064123	
	LAZIO	06/51683596 - 3597 (ENTRAMBI)	803555 06/51686410 06/98012327
X	ABRUZZO	0862/313060	0862/3631 - 363282
	SARDEGNA	070/6064865 070/6066781	
X	CAMPANIA	081/2323860	
X	MOLISE	0874/311872 0874/424407	0874/3141
	BASILICATA	0971/668519	335/7555950
	CALABRIA	0961/368871-81 0961/7673310 – 7673311	0961/768111 0961/7673 800222211
X	PUGLIA	080/5372310 - 080/5802272	
	SICILIA	091/7074796	800458787

AGGIORNAMENTO: LDP 23-05-2012

PRESIDENZA DEL CONSIGLIO DEI MINISTRI
DIPARTIMENTO DELLA PROTEZIONE CIVILE
CENTRO FUNZIONALE CENTRALE –SETTORE METEO

(Allegato al tele n.° **15030** DPC/RIA/ **10025** DEL 24/02/2015)

Numeri di fax dei **SERVIZI METEO REGIONALI E CENTRI DI COMPETENZA** in indirizzo nel tele:

	ENTI	**FAX**	TELEFONO
X	PIEMONTE	011/3181709	011/196819-68-71
	CMIRL LIGURIA CIMA – SAVONA	010/5740983 019/23027240/259	010/5305934 centralino 010/5958165 uff. meteo 3484452703 rep. meteo
	ARPA LOMBARDIA	02/69666248	02/67655595 Referente 02/67652471
	CENTRO GEOF. PREALPINO	0332/237143	VA 0332/235491
	SERV. METEO- TRENTINO	0461/ 238305	0461/494877/ 1
	ARPAV VENETO Servizio Meteorologico Regionale	049/9925502 PD	PD 049/9998111(REP) 049/9998128 SALA OP.
	CENTRO PREVISIONI E SEGNALAZIONI MAREE VENEZIA	041/2748580 041/5210378	041/2748787
	ARPA – OSMER FRIULI VENEZIA GIULIA	0432/934100	0432/934111 REP 348-2478240
	CF EMILIA-ROMAGNA	051/6497501 051/5274352 (entrambi)	SALA OP. 051/6497606
X	LAMMA TOSCANA	055-4483092 055-444083 (preannunciare telefonicamente)	055-448301
	CF CALABRIA	0961-531122	
X	CF CAMPANIA	081-2323851	
	ARPAS – SARDEGNA	079/262681	SS 079/258600

AGGIORNAMENTO: PIE 12-05-2014

PRESIDENZA DEL CONSIGLIO DEI MINISTRI
DIPARTIMENTO DELLA PROTEZIONE CIVILE

Qualifica di Precedenza		Classifica di Segretezza			Spazio Riservato al Centro Trasmissioni						
Ordinario	Urgente	Non Classificato	Riservato	Segreto	Ora di Ricezione	Ora di Trasmissione	Sistema di trasmissione				Note dell'operatore
							Telex	Fono	Corr.	FAX	

DA: DIPARTIMENTO PROTEZIONE CIVILE – VIA ULPIANO, 11 00193 ROMA-

<u>AI RESPONSABILI PROTEZIONE CIVILE CENTRI FUNZIONALI E SERV. METEO REGIONI</u>.
ABRUZZO, MOLISE, PUGLIA, BASILICATA, CALABRIA E SICILIA.

LORO SEDI

<u>ALLE PREFETTURE - UFFICI TERRITORIALI DI GOVERNO DI:</u>
ABRUZZO, MOLISE, PUGLIA, BASILICATA, CALABRIA E SICILIA.

LORO SEDI

<u>PER CONOSCENZA ALLE PREFETTURE - UFFICI TERRITORIALI DI GOVERNO DI:</u>

LORO SEDI

- MIN. INTERNO DIPARTIMENTO VV.FF. SOCC. PUB. DIF. CIV.
CENTRO OPERATIVO NAZIONALE FAX 064814695 RM

- MIN. POL. AGR. AL. E FORESTALI
CORPO FORESTALE DELLO STATO/ SALA OPERATIVA METEOMONT FAX 06/4745717 RM
- MIN. INFRASTRUTTURE E TRASPORTI FAX 0644125105
FAX 065922737

- AM/SALA SITUAZIONI TEL. 06/49865066-5823-5824 FAX 06/49864503
- CNMCA/SALA OP. TEL. 06/91292664 FAX. 06/91292457
- COIDIFESA ROMA FAX 06/46919003
- SMD/TLC FAX 06/46912043

- COMANDO FORZE DI DIFESA INTERREGIONALE NORD FAX 049/8202083
- COMANDO FORZE DI DIFESA INTERREGIONALE SUD comfod2@postacert.difesa.it

- ISPRA – S.O. FAX 06/5016682
- ENEL - (PROCIV) FAX 06/83052795
- TERNA SPA TEL 06/83138282 RM FAX 06/81655294
- COM.GEN. CAP.DI PORTO/ SALA OP. FAX 06/5922737 FAX 06/59084793 RM

- ENAV OPERAZIONI METEO FAX 06/88318189
- ENAV RESP. PIAN. E SVILUP. METEO FAX 06/88318165
- UPM ROMA (ENAV) FAX 06/79086459
- UPM MILANO (ENAV) FAX 02/70143226
- ENAC UFF. SALA CRISI E GESTIONI EVENTI TEL 06/44596475 FAX 06/44596538

N.° 15031 PROT. DPC/RIA/10321 DEL 25 FEBBRAIO 2015

OGGETTO: **AVVISO DI CONDIZIONI METEOROLOGICHE AVVERSE**
SEGUITO: N.° 15029 PROT. DPC/RIA/ 9793 DEL 23 FEBBRAIO 2015
N.° 15030 PROT. DPC/RIA/ 10025 DEL 24 FEBBRAIO 2015

RIFE/./ **DIRETTIVA PRESIDENTE DEL CONSIGLIO DEI MINISTRI 27-2-2004. "INDIRIZZI OPERATIVI PER LA GESTIONE ORGANIZZATIVA E FUNZIONALE DEL SISTEMA DI ALLERTAMENTO NAZIONALE E REGIONALE PER IL RISCHIO IDROGEOLOGICO E IDRAULICO AI FINI DI PROTEZIONE CIVILE"**.

1. UN'AREA DEPRESSIONARIA CENTRATA SULLE NOSTRE REGIONI MERIDIONALI CONTINUA A MANTENERE ATTIVE CONDIZIONI DI MALTEMPO SPECIE SULL'AREA IONICA E SUL MEDIO ADRIATICO.

2. PER QUANTO ESPOSTO NEL BOLLETTINO DI VIGILANZA METEOROLOGICA NAZIONALE DI OGGI, MERCOLEDI 25 FEBBRAIO 2015; SULLA BASE DELLA CONCERTAZIONE SINOTTICA DI OGGI, NELL'AMBITO DEL GRUPPO TECNICO CON IL SERVIZIO METEOROLOGICO DELL'AERONAUTICA MILITARE E I SETTORI METEO DEI CENTRI FUNZIONALI DELLE REGIONI PIEMONTE ED EMILIA-ROMAGNA; TENUTO CONTO DELL'AVVISO METEOROLOGICO EMESSO DAL CNMCA; SULLA BASE DEI MODELLI E DELLE INFORMAZIONI DISPONIBILI, ALLE ORE 15,00 DI OGGI, MERCOLEDI 25 FEBBRAIO 2015, SI EMETTE IL SEGUENTE:

AVVISO DI CONDIZIONI METEOROLOGICHE AVVERSE

"DALLE PRIME ORE DELLA MATTINATA DI DOMANI, GIOVEDI 26 FEBBRAIO 2015, E PER LE SUCCESSIVE 24-36 ORE SI PREVEDE IL PERSISTERE DI PRECIPITAZIONI, ANCHE A CARATTERE DI ROVESCIO O TEMPORALE, SU ABRUZZO, MOLISE, PUGLIA, BASILICATA, CALABRIA E SICILIA. I FENOMENI SARANNO ACCOMPAGNATI DA ROVESCI DI FORTE INTENSITA', FREQUENTE ATTIVITA' ELETTRICA E FORTI RAFFICHE DI VENTO.

DALLE PRIME ORE DELLA MATTINATA DI DOMANI, GIOVEDI 26 FEBBRAIO 2015, E PER LE SUCCESSIVE 18-24 ORE SI PREVEDE IL PERSISTERE DI NEVICATE, SU ABRUZZO E MOLISE CON QUOTA NEVE MEDIAMENTE SOPRA GLI 800 METRI ED ACCUMULI AL SUOLO GENERALMENTE MODERATI, LOCALMENTE ABBONDANTI SULL'ABRUZZO."

3. PER LE REGIONI INTERESSATE SI CONFERMANO LE RACCOMANDAZIONI CONTENUTE NELLA DIRETTIVA A RIFERIMENTO.

4. QUESTO DIPARTIMENTO SEGUIRA' L'EVOLVERSI DELLA SITUAZIONE. SI PREGA, QUINDI, DI PORRE ATTENZIONE AI SUCCESSIVI BOLLETTINI DI VIGILANZA EMESSI SUL SITO INTERNET http://www.protezionecivile.gov.it/

5. **AI DIRETTI DESTINATARI DEL PRESENTE MESSAGGIO SI COMUNICA CHE LA RICEVUTA DI TRASMISSIONE DELL'INVIO A MEZZO FAX RAPPRESENTERA', PER QUESTO DIPARTIMENTO, LA CERTIFICAZIONE DELL'AVVENUTA NOTIFICA.**

ROMA, 25 febbraio 2015

IL DIRETTORE DELL'UFFICIO
RISCHI IDROGEOLOGICI ED ANTROPICI
SILVANO MEROI

PRESIDENZA DEL CONSIGLIO DEI MINISTRI
DIPARTIMENTO DELLA PROTEZIONE CIVILE
CENTRO FUNZIONALE CENTRALE – SETTORE METEO

(Allegato al tele n.° **15031** DPC/ RIA/**10321** DEL 25/02/2015)

Numeri di fax degli **ENTI DELLO STATO** in indirizzo nel tele:

	ENTI	NUMERO FAX	INDIRIZZO
X	CG CARABINIERI - SALA OPERATIVA	06/80982486	
X	DIPARTIMENTO DELLA PUBBLICA SICUREZZA – DIR. CENTR. POLIZIA STRADALE E FERROVIARIA, COMUNICAZIONI E REPARTI SPECIALI – SERVIZIO POLIZIA STRADALE	06/46530434	
X	SALA OPERATIVA - CORPO DI POLIZIA PENITENZIARIA	06/45506392	
X	STRADA DEI PARCHI	06/41592439 RM	06/4111621 - 41592314
X	AISCAT	06/4746968	06/4827163
X	AUTOSTRADE SPA	FAX 06/43634640 FAX 06/43632131 FAX 06/43632191 **SOLO DI DOMENICA E/O FESTIVO FAX : 06/43632131**	RM 06/43632141 **PREANNUNCIARE TELEFONICAMENTE ALLO 06/43632141**
X	COM. TR. ALPINE METEOMONT	Pec : meteomont@postacert.difesa.it e-mail: userv@comalp.esercito.difesa.it	
X	CFS.SVZ- METEOMONT	FAX 06/7219664	RM 06/ 72466253 -270
	ARDIS	FAX 06/51687416	RM 06/51687379
	AIPO	FAX 0521/797376 FAX 0131/260195	0521/797291 AL 0131/266258 - 254095
X	ANAS	Fax 06/44463421	RM
X	TELECOM	Fax 06/41861507 Fax 06/41860174	
X	VODAFONE	FAX 02/41433644	
X	WIND	FAX 06/83115402 06/83115402 h24	
X	F.S. S.p.A.	06/44102828 06/44102289	RM
X	Dir. Gen. Dighe Infr. Idriche ed Elettriche	06/989532740	06/44442839
X	Poste Italiane - Presidio Protezione e difesa civile	06/98680080	

PRESIDENZA DEL CONSIGLIO DEI MINISTRI
DIPARTIMENTO DELLA PROTEZIONE CIVILE
CENTRO FUNZIONALE CENTRALE – SETTORE METEO

(Allegato al tele n.° **15031** DPC/RIA/**10321** DEL 25/02/2015)

Numeri di fax dei **RESPONSABILI DEI CENTRI FUNZIONALI DECENTRATI** in indirizzo nel tele:

	REGIONE	**RECAPITO FAX**	RECAPITO TEL
	VALLE D'AOSTA	0165/272291	0165/272650
	PIEMONTE	011/3181709	011/3168292
	LIGURIA	010/5740983 (=S.M.)	010/6437510
	LOMBARDIA	02/69901091	
	PROV. AUT. TRENTO	0461/981231 (=S.M.)	
	PROV. AUT. BOLZANO	0471/289271 0471/920043	0471/414763
	VENETO	041/2794015	
	FRIULI VENEZIA GIULIA	0432/928681	0432/923333
	EMILIA-ROMAGNA	051/5274352 051/6497501 (=S.M./P.C.)	
	TOSCANA	050/915318 055/4483092 – 055/4622740	
	UMBRIA	0742/329301	0742/630711 – 3357757395 (rep.)
	MARCHE	071/8067709	071/8067745
	LAZIO	06/44702876	
X	ABRUZZO	0862/362848 - 085/691700	0862/314311 - 085/63933
	SARDEGNA	070/6062398 – 070/272485	
	CAMPANIA	081/2323851	081/2323111
X	MOLISE	0874/779977	0874/7791
X	BASILICATA	SOSPESO	
X	CALABRIA	0961/531122	0961/531131
X	PUGLIA	080/5802277 – 080/5802278	
X	SICILIA	091/7071937	091/7071999

AGGIORNAMENTO: 31-12-2014

PRESIDENZA DEL CONSIGLIO DEI MINISTRI
DIPARTIMENTO DELLA PROTEZIONE CIVILE
CENTRO FUNZIONALE CENTRALE – SETTORE METEO

(Allegato al tele n.° **15031** DPC /RIA/**10321** DEL 25/02/2015)

Numeri di fax degli **ENTI REGIONALI DI PROTEZIONE CIVILE** in indirizzo nel tele:

	REGIONE	**RECAPITO FAX**	RECAPITO TEL
	VALLE D'AOSTA	800238222 (S.OP.)	
	PIEMONTE	011/740001 – 4325916	011/4321306 335/6998046-33-32
	LIGURIA	010/5485.709 010/5700373	010/5485.990 – 991 - 992 S.OP. 010/5485990-1-2-3
	LOMBARDIA	02/69901091-02/69777782- 02/67655410-02/67655730- 02/67652853 (TUTTI)	800/061160
	PROV. AUT. TRENTO	0461/492305	
	PROV. AUT. BOLZANO	0471/416059	
	VENETO	041/2794712 - 5382139 (ENTRAMBI)	800990009 (REP)
	FRIULI VENEZIA GIULIA	040/3773702 0432/928681 (ENTRAMBI)	
	EMILIA-ROMAGNA	051/5274418 emergenze 051/5274829 051/5274768 entrambi	051/5274200-5274404 COR PROCIV 335/6326953 348/7977560 FUNZ. REPERIBILE
	TOSCANA	055/437 7068 – FAX EME 055/430285	055/32684
	UMBRIA	075/5042732 + 075/5042629 ENTRAMBI	
	MARCHE	071/8062419 – 8064123	
	LAZIO	06/51683596 - 3597 (ENTRAMBI)	803555 06/51686410 06/98012327
X	ABRUZZO	0862/313060	0862/3631 - 363282
	SARDEGNA	070/6064865 070/6066781	
	CAMPANIA	081/2323860	
X	MOLISE	0874/311872 0874/424407	0874/3141
X	BASILICATA	0971/668519	335/7555950
X	CALABRIA	0961/368871-81 0961/7673310 – 7673311	0961/768111 0961/7673 800222211
X	PUGLIA	080/5372310 - 080/5802272	
X	SICILIA	091/7074796	800458787

AGGIORNAMENTO: LDP 23-05-2012

PRESIDENZA DEL CONSIGLIO DEI MINISTRI
DIPARTIMENTO DELLA PROTEZIONE CIVILE
CENTRO FUNZIONALE CENTRALE –SETTORE METEO

(Allegato al tele n.° **15031** DPC/RIA/**10321** DEL 25/02/2015)

Numeri di fax dei **SERVIZI METEO REGIONALI E CENTRI DI COMPETENZA** in indirizzo nel tele:

	ENTI	**FAX**	TELEFONO
	PIEMONTE	011/3181709	011/196819-68-71
	CMIRL LIGURIA CIMA – SAVONA	010/5740983 019/23027240/259	010/5305934 centralino 010/5958165 uff. meteo 3484452703 rep. meteo
	ARPA LOMBARDIA	02/69666248	02/67655595 Referente 02/67652471
	CENTRO GEOF. PREALPINO	0332/237143	VA 0332/235491
	SERV. METEO- TRENTINO	0461/ 238305	0461/494877/ 1
	ARPAV VENETO Servizio Meteorologico Regionale	049/9925502 PD	PD 049/9998111(REP) 049/9998128 SALA OP.
	CENTRO PREVISIONI E SEGNALAZIONI MAREE VENEZIA	041/2748580 041/5210378	041/2748787
	ARPA – OSMER FRIULI VENEZIA GIULIA	0432/934100	0432/934111 REP 348-2478240
	CF EMILIA-ROMAGNA	051/6497501 051/5274352 (entrambi)	SALA OP. 051/6497606
	LAMMA TOSCANA	055-4483092 055-444083 (preannunciare telefonicamente)	055-448301
X	CF CALABRIA	0961-531122	
	CF CAMPANIA	081-2323851	
	ARPAS – SARDEGNA	079/262681	SS 079/258600

AGGIORNAMENTO: PIE 12-05-2014

PRESIDENZA DEL CONSIGLIO DEI MINISTRI
DIPARTIMENTO DELLA PROTEZIONE CIVILE

Qualifica di Precedenza		Classifica di Segretezza			Spazio Riservato al Centro Trasmissioni						
Ordinario	Urgente	Non Classificato	Riservato	Segreto	Ora di Ricezione	Ora di Trasmissione	Sistema di trasmissione				Note dell'operatore
							Telex	Fono	Corr.	FAX	

DA: DIPARTIMENTO PROTEZIONE CIVILE – VIA ULPIANO, 11 00193 ROMA-

AI RESPONSABILI PROTEZIONE CIVILE CENTRI FUNZIONALI E SERV. METEO REGIONI.
PIEMONTE, VENETO, SARDEGNA, EMILIA-ROMAGNA, MARCHE, UMBRIA, LAZIO, ABRUZZO E MOLISE.

LORO SEDI

ALLE PREFETTURE - UFFICI TERRITORIALI DI GOVERNO DI:
UMBRIA, LAZIO, ABRUZZO E MOLISE.

LORO SEDI

PER CONOSCENZA ALLE PREFETTURE - UFFICI TERRITORIALI DI GOVERNO DI:
PIEMONTE, VENETO, SARDEGNA, EMILIA-ROMAGNA E MARCHE.

LORO SEDI

- **MIN. INTERNO DIPARTIMENTO VV.FF. SOCC. PUB. DIF. CIV.**
  CENTRO OPERATIVO NAZIONALE **FAX 064814695 RM**

- **MIN. POL. AGR. AL. E FORESTALI**
  CORPO FORESTALE DELLO STATO/ SALA OPERATIVA METEOMONT **FAX 06/4745717 RM**
- **MIN. INFRASTRUTTURE E TRASPORTI** **FAX 0644125105**
  FAX 065922737

- **AM/SALA SITUAZIONI** **TEL. 06/49865066-5823-5824** **FAX 06/49864503**
- **CNMCA/SALA OP.** **TEL. 06/91292664** **FAX. 06/91292457**
- **COIDIFESA ROMA** **FAX 06/46919003**
- **SMD/TLC** **FAX 06/46912043**

- **COMANDO FORZE DI DIFESA INTERREGIONALE NORD** **FAX 049/8202083**
- **COMANDO FORZE DI DIFESA INTERREGIONALE SUD** **comfod2@postacert.difesa.it**

- **ISPRA – S.O.** **FAX 06/5016682**
- **ENEL - (PROCIV)** **FAX 06/83052795**
- **TERNA SPA** **TEL 06/83138282 RM** **FAX 06/81655294**
- **2i RETE GAS** **ingegneria@pec.2iretegas.it** **FAX 02/93473328**
- **COM.GEN. CAP.DI PORTO/ SALA OP.** **FAX 06/5922737** **FAX 06/59084793 RM**

- **ENAV OPERAZIONI METEO** **FAX 06/88318189**
- **ENAV RESP. PIAN. E SVILUP. METEO** **FAX 06/88318165**
- **UPM ROMA (ENAV)** **FAX 06/79086459**
- **UPM MILANO (ENAV)** **FAX 02/70143226**
- **ENAC UFF. SALA CRISI E GESTIONI EVENTI** **TEL 06/44596475** **FAX 06/44596538**

N.° 15032 PROT. DPC/RIA/ 11362 DEL 03 MARZO 2015

OGGETTO: **AVVISO DI CONDIZIONI METEOROLOGICHE AVVERSE**

RIFE/./ **DIRETTIVA PRESIDENTE DEL CONSIGLIO DEI MINISTRI 27-2-2004. "INDIRIZZI OPERATIVI PER LA GESTIONE ORGANIZZATIVA E FUNZIONALE DEL SISTEMA DI ALLERTAMENTO NAZIONALE E REGIONALE PER IL RISCHIO IDROGEOLOGICO E IDRAULICO AI FINI DI PROTEZIONE CIVILE"**.

1. UNA PERTURBAZIONE DI ORIGINE ATLANTICA DETERMINERA' DA DOMANI POMERIGGIO UNA FASE DI TEMPO FORTEMENTE PERTURBATO SULL'ITALIA, CON PRECIPITAZIONI SPARSE AL CENTRO-SUD, ABBONDANTI NEVICATE FINO A QUOTE COLLINARI SULLE REGIONI CENTRALI E INTENSA VENTILAZIONE NEI BASSI STRATI.

2. PER QUANTO ESPOSTO NEL BOLLETTINO DI VIGILANZA METEOROLOGICA NAZIONALE DI OGGI, MARTEDI 03 MARZO 2015; SULLA BASE DELLA CONCERTAZIONE SINOTTICA DI OGGI, NELL'AMBITO DEL GRUPPO TECNICO CON IL SERVIZIO METEOROLOGICO DELL'AERONAUTICA MILITARE E I SETTORI METEO DEI CENTRI FUNZIONALI DELLE REGIONI PIEMONTE ED EMILIA-ROMAGNA; PRESO ATTO DEGLI AVVISI METEO EMESSI DALLE REGIONI PIEMONTE, SARDEGNA, EMILIA-ROMAGNA E MARCHE; PRESO ATTO DELLA SEGNALAZIONE METEO EMESSA DALLA REGIONE VENETO; TENUTO CONTO DELL'AVVISO METEOROLOGICO EMESSO DAL CNMCA; SULLA BASE DEI MODELLI E DELLE INFORMAZIONI DISPONIBILI, ALLE ORE 15,00 DI OGGI, MARTEDI 03 MARZO 2015, SI EMETTE IL SEGUENTE:

AVVISO DI CONDIZIONI METEOROLOGICHE AVVERSE

"DAL POMERIGGIO DI DOMANI, MERCOLEDI 04 MARZO 2015, E PER LE SUCCESSIVE 24-36 ORE, SI PREVEDONO VENTI FORTI OCCIDENTALI SULLA SARDEGNA, IN ROTAZIONE DAI QUADRANTI SETTENTRIONALI ED IN INTENSIFICAZIONE FINO A BURRASCA FORTE. MAREGGIATE LUNGO LE COSTE ESPOSTE.

DAL POMERIGGIO/SERA DI DOMANI, MERCOLEDI 04 MARZO 2015, E PER LE SUCCESSIVE 24-36 ORE, SI PREVEDONO PRECIPITAZIONI DIFFUSE, ANCHE A CARATTERE DI ROVESCIO O TEMPORALE, SU LAZIO, UMBRIA, EMILIA-ROMAGNA E MARCHE. I FENOMENI POTRANNO ESSERE ACCOMPAGNATI DA ROVESCI DI FORTE INTENSITA', FREQUENTE ATTIVITA' ELETTRICA E FORTI RAFFICHE DI VENTO.

DAL POMERIGGIO/SERA DI DOMANI, MERCOLEDI 04 MARZO 2015, E PER LE SUCCESSIVE 24-36 ORE, SI PREVEDONO VENTI FORTI DAI QUADRANTI SETTENTRIONALI SU PIEMONTE, VENETO, EMILIA-ROMAGNA, MARCHE, UMBRIA, LAZIO, ABRUZZO E MOLISE, CON RAFFICHE FINO A BURRASCA FORTE E POSSIBILI MAREGGIATE LUNGO LE COSTE ESPOSTE.

DALLA SERA/NOTTE DI DOMANI, MERCOLEDI 04 MARZO 2015, E PER LE SUCCESSIVE 24-36 ORE, SI PREVEDONO NEVICATE SU EMILIA-ROMAGNA, UMBRIA E MARCHE, IN SUCCESSIVA ESTENSIONE AD ABRUZZO, MOLISE E ZONE INTERNE DEL LAZIO, CON QUOTA NEVE IN ABBASSAMENTO FINO A 400-500 METRI E ACCUMULI AL SUOLO DA MODERATI AD ABBONDANTI."

3. PER LE REGIONI INTERESSATE SI CONFERMANO LE RACCOMANDAZIONI CONTENUTE NELLA DIRETTIVA A RIFERIMENTO.

4. QUESTO DIPARTIMENTO SEGUIRA' L'EVOLVERSI DELLA SITUAZIONE. SI PREGA, QUINDI, DI PORRE ATTENZIONE AI SUCCESSIVI BOLLETTINI DI VIGILANZA EMESSI SUL SITO INTERNET http://www.protezionecivile.gov.it/

5. **AI DIRETTI DESTINATARI DEL PRESENTE MESSAGGIO SI COMUNICA CHE LA RICEVUTA DI TRASMISSIONE DELL'INVIO A MEZZO FAX RAPPRESENTERA', PER QUESTO DIPARTIMENTO, LA CERTIFICAZIONE DELL'AVVENUTA NOTIFICA.**

ROMA, 3 marzo 2015

IL DIRETTORE DELL'UFFICIO
RISCHI IDROGEOLOGICI ED ANTROPICI
SILVANO MEROI

PRESIDENZA DEL CONSIGLIO DEI MINISTRI
DIPARTIMENTO DELLA PROTEZIONE CIVILE
CENTRO FUNZIONALE CENTRALE – SETTORE METEO

(Allegato al tele n.° **15032** DPC/ RIA/ **11362** DEL 03/03/2015)

Numeri di fax degli **ENTI DELLO STATO** in indirizzo nel tele:

	ENTI	NUMERO FAX	INDIRIZZO
X	CG CARABINIERI - SALA OPERATIVA	06/80982486	
X	DIPARTIMENTO DELLA PUBBLICA SICUREZZA – DIR. CENTR. POLIZIA STRADALE E FERROVIARIA, COMUNICAZIONI E REPARTI SPECIALI – SERVIZIO POLIZIA STRADALE	06/46530434	
X	SALA OPERATIVA - CORPO DI POLIZIA PENITENZIARIA	06/45506392	
X	STRADA DEI PARCHI	06/41592439 RM	06/4111621 - 41592314
X	AISCAT	06/4746968	06/4827163
X	AUTOSTRADE SPA	FAX 06/43634640 FAX 06/43632131 FAX 06/43632191 **SOLO DI DOMENICA E/O FESTIVO FAX : 06/43632131**	RM 06/43632141 **PREANNUNCIARE TELEFONICAMENTE ALLO 06/43632141**
X	COM. TR. ALPINE METEOMONT	Pec : meteomont@postacert.difesa.it e-mail: userv@comalp.esercito.difesa.it	
X	CFS.SVZ- METEOMONT	FAX 06/7219664	RM 06/ 72466253 -270
X	ARDIS	FAX 06/51687416	RM 06/51687379
x	AIPO	FAX 0521/797376 FAX 0131/260195	0521/797291 AL 0131/266258 - 254095
X	ANAS	Fax 06/44463421	RM
X	TELECOM	Fax 06/41861507 Fax 06/41860174	
X	VODAFONE	FAX 02/41433644	
X	WIND	FAX 06/83115402 06/83115402 h24	
X	F.S. S.p.A.	06/44102828 06/44102289	RM
X	Dir. Gen. Dighe Infr. Idriche ed Elettriche	06/989532740	06/44442839
X	Poste Italiane - Presidio Protezione e difesa civile	06/98680080	

PRESIDENZA DEL CONSIGLIO DEI MINISTRI
DIPARTIMENTO DELLA PROTEZIONE CIVILE
CENTRO FUNZIONALE CENTRALE – SETTORE METEO

(Allegato al tele n.° **15032** DPC/RIA/ **11362** DEL 03/03/2015)

Numeri di fax dei **RESPONSABILI DEI CENTRI FUNZIONALI DECENTRATI** in indirizzo nel tele:

	REGIONE	**RECAPITO FAX**	RECAPITO TEL
	VALLE D'AOSTA	0165/272291	0165/272650
X	PIEMONTE	011/3181709	011/3168292
	LIGURIA	010/5740983 (=S.M.)	010/6437510
	LOMBARDIA	02/69901091	
	PROV. AUT. TRENTO	0461/981231 (=S.M.)	
	PROV. AUT. BOLZANO	0471/289271 0471/920043	0471/414763
	VENETO	041/2794015	
	FRIULI VENEZIA GIULIA	0432/928681	0432/923333
X	EMILIA-ROMAGNA	051/5274352 051/6497501 (=S.M./P.C.)	
	TOSCANA	050/915318 055/4483092 – 055/4622740	
X	UMBRIA	0742/329301	0742/630711 – 3357757395 (rep.)
X	MARCHE	071/8067709	071/8067745
X	LAZIO	06/44702876	
X	ABRUZZO	0862/362848 - 085/691700	0862/314311 - 085/63933
X	SARDEGNA	070/6062398 – 070/272485	
	CAMPANIA	081/2323851	081/2323111
X	MOLISE	0874/779977	0874/7791
	BASILICATA	SOSPESO	
	CALABRIA	0961/531122	0961/531131
	PUGLIA	080/5802277 – 080/5802278	
	SICILIA	091/7071937	091/7071999

AGGIORNAMENTO: 31-12-2014

PRESIDENZA DEL CONSIGLIO DEI MINISTRI
DIPARTIMENTO DELLA PROTEZIONE CIVILE
CENTRO FUNZIONALE CENTRALE – SETTORE METEO

(Allegato al tele n.° **15032** DPC /RIA/ **11362** DEL 03/03/2015)

Numeri di fax degli **ENTI REGIONALI DI PROTEZIONE CIVILE** in indirizzo nel tele:

	REGIONE	**RECAPITO FAX**	RECAPITO TEL
	VALLE D'AOSTA	800238222 (S.OP.)	
X	PIEMONTE	011/740001 – 4325916	011/4321306 335/6998046-33-32
	LIGURIA	010/5485.709 010/5700373	010/5485.990 – 991 - 992 S.OP. 010/5485990-1-2-3
	LOMBARDIA	02/69901091-02/69777782- 02/67655410-02/67655730- 02/67652853 (TUTTI)	800/061160
	PROV. AUT. TRENTO	0461/492305	
	PROV. AUT. BOLZANO	0471/416059	
x	VENETO	041/2794712 - 5382139 (ENTRAMBI)	800990009 (REP)
	FRIULI VENEZIA GIULIA	040/3773702 0432/928681 (ENTRAMBI)	
X	EMILIA-ROMAGNA	051/5274418 emergenze 051/5274829 051/5274768 entrambi	051/5274200-5274404 COR PROCIV 335/6326953 348/7977560 FUNZ. REPERIBILE
	TOSCANA	055/437 7068 – FAX EME 055/430285	055/32684
X	UMBRIA	075/5042732 + 075/5042629 ENTRAMBI	
X	MARCHE	071/8062419 – 8064123	
X	LAZIO	06/51683596 - 3597 (ENTRAMBI)	803555 06/51686410 06/98012327
X	ABRUZZO	0862/313060	0862/3631 - 363282
X	SARDEGNA	070/6064865 070/6066781	
	CAMPANIA	081/2323860	
X	MOLISE	0874/311872 0874/424407	0874/3141
	BASILICATA	0971/668519	335/7555950
	CALABRIA	0961/368871-81 0961/7673310	0961/768111 0961/7673 800222211
	PUGLIA	080/5372310 - 080/5802272	
	SICILIA	091/7074796	800458787

AGGIORNAMENTO: LDP 23-05-2012

PRESIDENZA DEL CONSIGLIO DEI MINISTRI
DIPARTIMENTO DELLA PROTEZIONE CIVILE
CENTRO FUNZIONALE CENTRALE –SETTORE METEO

(Allegato al tele n.° **15032** DPC/RIA/ **11362** DEL 03/03/2015)

Numeri di fax dei **SERVIZI METEO REGIONALI E CENTRI DI COMPETENZA** in indirizzo nel tele:

	ENTI	**FAX**	TELEFONO
X	PIEMONTE	011/3181709	011/196819-68-71
	CMIRL LIGURIA CIMA – SAVONA	010/5740983 019/23027240/259	010/5305934 centralino 010/5958165 uff. meteo 3484452703 rep. meteo
	ARPA LOMBARDIA	02/69666248	02/67655595 Referente 02/67652471
	CENTRO GEOF. PREALPINO	0332/237143	VA 0332/235491
	SERV. METEO- TRENTINO	0461/ 238305	0461/494877/ 1
x	ARPAV VENETO Servizio Meteorologico Regionale	049/9925502 PD	PD 049/9998111(REP) 049/9998128 SALA OP.
x	CENTRO PREVISIONI E SEGNALAZIONI MAREE VENEZIA	041/2748580 041/5210378	041/2748787
	ARPA – OSMER FRIULI VENEZIA GIULIA	0432/934100	0432/934111 REP 348-2478240
X	CF EMILIA-ROMAGNA	051/6497501 051/5274352 (entrambi)	SALA OP. 051/6497606
	LAMMA TOSCANA	055-4483092 055-444083 (preannunciare telefonicamente)	055-448301
	CF CALABRIA	0961-531122	
	CF CAMPANIA	081-2323851	
X	ARPAS – SARDEGNA	079/262681	SS 079/258600

AGGIORNAMENTO: PIE 12-05-2014

PRESIDENZA DEL CONSIGLIO DEI MINISTRI
DIPARTIMENTO DELLA PROTEZIONE CIVILE

Qualifica di Precedenza		Classifica di Segretezza			Spazio Riservato al Centro Trasmissioni						
Ordinario	Urgente	Non Classificato	Riservato	Segreto	Ora di Ricezione	Ora di Trasmissione	Sistema di trasmissione				Note dell'operatore
							Telex	Fono	Corr.	FAX	

DA: DIPARTIMENTO PROTEZIONE CIVILE – VIA ULPIANO, 11 00193 ROMA-

<u>AI RESPONSABILI PROTEZIONE CIVILE CENTRI FUNZIONALI E SERV. METEO REGIONI</u>.
FRIULI VENEZIA GIULIA, LOMBARDIA, LIGURIA, TOSCANA, UMBRIA, LAZIO, ABRUZZO, MOLISE, CAMPANIA, PUGLIA, BASILICATA, CALABRIA, SICILIA.

LORO SEDI

<u>ALLE PREFETTURE - UFFICI TERRITORIALI DI GOVERNO DI:</u>
UMBRIA, LAZIO, ABRUZZO, MOLISE, PUGLIA, BASILICATA, CALABRIA E SICILIA.

LORO SEDI

<u>PER CONOSCENZA ALLE PREFETTURE - UFFICI TERRITORIALI DI GOVERNO DI:</u>
FRIULI VENEZIA GIULIA, LOMBARDIA, LIGURIA, TOSCANA E CAMPANIA.

LORO SEDI

- MIN. INTERNO DIPARTIMENTO VV.FF. SOCC. PUB. DIF. CIV.
CENTRO OPERATIVO NAZIONALE FAX 064814695 RM

- MIN. POL. AGR. AL. E FORESTALI
CORPO FORESTALE DELLO STATO/ SALA OPERATIVA METEOMONT FAX 06/4745717 RM
- MIN. INFRASTRUTTURE E TRASPORTI FAX 0644125105
FAX 065922737

- AM/SALA SITUAZIONI TEL. 06/49865066-5823-5824 FAX 06/49864503
- CNMCA/SALA OP. TEL. 06/91292664 FAX. 06/91292457
- COIDIFESA ROMA FAX 06/46919003
- SMD/TLC FAX 06/46912043

- COMANDO FORZE DI DIFESA INTERREGIONALE NORD FAX 049/8202083
- COMANDO FORZE DI DIFESA INTERREGIONALE SUD comfod2@postacert.difesa.it

- ISPRA – S.O. FAX 06/5016682
- ENEL - (PROCIV) FAX 06/83052795
- TERNA SPA TEL 06/83138282 RM FAX 06/81655294
- 2i RETE GAS ingegneria@pec.2iretegas.it FAX 02/93473328
- COM.GEN. CAP.DI PORTO/ SALA OP. FAX 06/5922737 FAX 06/59084793 RM

- ENAV OPERAZIONI METEO FAX 06/88318189
- ENAV RESP. PIAN. E SVILUP. METEO FAX 06/88318165
- UPM ROMA (ENAV) FAX 06/79086459
- UPM MILANO (ENAV) FAX 02/70143226
- ENAC UFF. SALA CRISI E GESTIONI EVENTI TEL 06/44596475 FAX 06/44596538

N.° 15033 PROT. DPC/RIA/0011662 DEL 04 MARZO 2015

OGGETTO: **AVVISO DI CONDIZIONI METEOROLOGICHE AVVERSE**
ESTENSIONE E SEGUITO N.° 15032 PROT. DPC/RIA/11362 DEL 03 MARZO 2015

RIFE/./ **DIRETTIVA PRESIDENTE DEL CONSIGLIO DEI MINISTRI 27-2-2004. "INDIRIZZI OPERATIVI PER LA GESTIONE ORGANIZZATIVA E FUNZIONALE DEL SISTEMA DI ALLERTAMENTO NAZIONALE E REGIONALE PER IL RISCHIO IDROGEOLOGICO E IDRAULICO AI FINI DI PROTEZIONE CIVILE"**.

1. UN MINIMO DEPRESSIONARIO IN FORMAZIONE SUI MARI OCCIDENTALI, DETERMINERA' UNA FASE DI TEMPO FORTEMENTE PERTURBATO SULL'ITALIA, CON PRECIPITAZIONI SPARSE AL CENTRO-SUD, ABBONDANTI NEVICATE FINO A QUOTE COLLINARI SULLE REGIONI CENTRALI E VENTILAZIONE INTENSA NEI BASSI STRATI.

2. PER QUANTO ESPOSTO NEL BOLLETTINO DI VIGILANZA METEOROLOGICA NAZIONALE DI OGGI, MERCOLEDI 04 MARZO 2015; SULLA BASE DELLA CONCERTAZIONE SINOTTICA DI OGGI, NELL'AMBITO DEL GRUPPO TECNICO CON IL SERVIZIO METEOROLOGICO DELL'AERONAUTICA MILITARE E I SETTORI METEO DEI CENTRI FUNZIONALI DELLE REGIONI PIEMONTE ED EMILIA-ROMAGNA; PRESO ATTO DEGLI AVVISI METEO EMESSI DALLE REGIONI FRIULI VENEZIA GIULIA, LOMBARDIA, LIGURIA, TOSCANA E CAMPANIA; TENUTO CONTO DELL'AVVISO METEOROLOGICO EMESSO DAL CNMCA; SULLA BASE DEI MODELLI E DELLE INFORMAZIONI DISPONIBILI, ALLE ORE 15,00 DI OGGI, MERCOLEDI 04 MARZO 2015, SI EMETTE IL SEGUENTE:

AVVISO DI CONDIZIONI METEOROLOGICHE AVVERSE

"DAL POMERIGGIO/SERA DI OGGI, MERCOLEDI 04 MARZO 2015, E PER LE SUCCESSIVE 24-36 ORE, SI PREVEDONO VENTI FORTI SETTENTRIONALI SU FRIULI VENEZIA GIULIA, LOMBARDIA, LIGURIA E TOSCANA CON RAFFICHE FINO A BURRASCA FORTE E POSSIBILI MAREGGIATE LUNGO LE COSTE ESPOSTE.

DAL POMERIGGIO/SERA DI OGGI, MERCOLEDI 04 MARZO 2015, E PER LE SUCCESSIVE 24-36 ORE, SI PREVEDONO VENTI FORTI OCCIDENTALI SU CAMPANIA, SICILIA E SETTORI TIRRENICI DI BASILICATA E CALABRIA, IN ROTAZIONE DA NORD NELLA MATTINATA DI DOMANI, GIOVEDI 05 MARZO 2015, SU CAMPANIA E SICILIA, CON RAFFICHE FINO A BURRASCA FORTE E POSSIBILI MAREGGIATE LUNGO LE COSTE ESPOSTE.

DALLE SERATA DI OGGI, MERCOLEDI 04 MARZO 2015, E PER LE SUCCESSIVE 24-36 ORE, SI PREVEDONO PRECIPITAZIONI DIFFUSE, ANCHE A CARATTERE DI ROVESCIO O TEMPORALE, SULLA CAMPANIA, IN ESTENSIONE NELLE PRIME ORE DI DOMANI, GIOVEDI 05 MARZO 2015, AI SETTORI TIRRENICI DI BASILICATA E CALABRIA. I FENOMENI POTRANNO ESSERE ACCOMPAGNATI DA ROVESCI DI FORTE INTENSITA', FREQUENTE ATTIVITA' ELETTRICA E FORTI RAFFICHE DI VENTO.

DALLA SERATA DI OGGI, MERCOLEDI 04 MARZO 2015, E PER LE SUCCESSIVE 24-36 ORE, SI PREVEDONO NEVICATE SULLA TOSCANA A QUOTE SUPERIORI AI 200-300 METRI, IN ESTENSIONE A UMBRIA, ZONE INTERNE DEL LAZIO, ABRUZZO E MOLISE, CON ACCUMULI AL SUOLO DEBOLI, DA MODERATI AD ABBONDANTI A QUOTE SUPERIORI AI 400-500 METRI.

DALLE PRIME ORE DI DOMANI, GIOVEDI 05 MARZO 2015, E PER LE SUCCESSIVE 24-36 ORE, SI PREVEDONO VENTI FORTI MERIDIONALI SU PUGLIA E SETTORI IONICI DI BASILICATA E CALABRIA, CON RAFFICHE FINO A BURRASCA FORTE E POSSIBILI MAREGGIATE LUNGO LE COSTE ESPOSTE."

3. PER LE REGIONI INTERESSATE SI CONFERMANO LE RACCOMANDAZIONI CONTENUTE NELLA DIRETTIVA A RIFERIMENTO.

4. QUESTO DIPARTIMENTO SEGUIRA' L'EVOLVERSI DELLA SITUAZIONE. SI PREGA, QUINDI, DI PORRE ATTENZIONE AI SUCCESSIVI BOLLETTINI DI VIGILANZA EMESSI SUL SITO INTERNET http://www.protezionecivile.gov.it/

5. **AI DIRETTI DESTINATARI DEL PRESENTE MESSAGGIO SI COMUNICA CHE LA RICEVUTA DI TRASMISSIONE DELL'INVIO A MEZZO FAX RAPPRESENTERA', PER QUESTO DIPARTIMENTO, LA CERTIFICAZIONE DELL'AVVENUTA NOTIFICA.**

ROMA, 4 marzo 2015

IL DIRETTORE DELL'UFFICIO
RISCHI IDROGEOLOGICI ED ANTROPICI
SILVANO MEROI

PRESIDENZA DEL CONSIGLIO DEI MINISTRI
DIPARTIMENTO DELLA PROTEZIONE CIVILE
CENTRO FUNZIONALE CENTRALE – SETTORE METEO

(Allegato al tele n.° **15033** DPC/ RIA/**0011662** DEL 04/03/2015)

Numeri di fax degli **ENTI DELLO STATO** in indirizzo nel tele:

	ENTI	NUMERO FAX	INDIRIZZO
X	CG CARABINIERI - SALA OPERATIVA	06/80982486	
X	DIPARTIMENTO DELLA PUBBLICA SICUREZZA – DIR. CENTR. POLIZIA STRADALE E FERROVIARIA, COMUNICAZIONI E REPARTI SPECIALI – SERVIZIO POLIZIA STRADALE	06/46530434	
X	SALA OPERATIVA - CORPO DI POLIZIA PENITENZIARIA	06/45506392	
X	STRADA DEI PARCHI	06/41592439 RM	06/4111621 - 41592314
X	AISCAT	06/4746968	06/4827163
X	AUTOSTRADE SPA	FAX 06/43634640 FAX 06/43632131 FAX 06/43632191 **SOLO DI DOMENICA E/O FESTIVO FAX : 06/43632131**	RM 06/43632141 **PREANNUNCIARE TELEFONICAMENTE ALLO 06/43632141**
X	COM. TR. ALPINE METEOMONT	Pec : meteomont@postacert.difesa.it e-mail: userv@comalp.esercito.difesa.it	
X	CFS.SVZ- METEOMONT	FAX 06/7219664	RM 06/ 72466253 -270
X	ARDIS	FAX 06/51687416	RM 06/51687379
X	AIPO	FAX 0521/797376 FAX 0131/260195	0521/797291 AL 0131/266258 - 254095
X	ANAS	Fax 06/44463421	RM
X	TELECOM	Fax 06/41861507 Fax 06/41860174	
X	VODAFONE	FAX 02/41433644	
X	WIND	FAX 06/83115402 06/83115402 h24	
X	F.S. S.p.A.	06/44102828 06/44102289	RM
X	Dir. Gen. Dighe Infr. Idriche ed Elettriche	06/989532740	06/44442839
X	Poste Italiane - Presidio Protezione e difesa civile	06/98680080	

PRESIDENZA DEL CONSIGLIO DEI MINISTRI
DIPARTIMENTO DELLA PROTEZIONE CIVILE
CENTRO FUNZIONALE CENTRALE – SETTORE METEO

(Allegato al tele n.° **15033** DPC/RIA/**0011662** DEL 04/03/2015)

Numeri di fax dei **RESPONSABILI DEI CENTRI FUNZIONALI DECENTRATI** in indirizzo nel tele:

	REGIONE	**RECAPITO FAX**	RECAPITO TEL
	VALLE D'AOSTA	0165/272291	0165/272650
	PIEMONTE	011/3181709	011/3168292
X	LIGURIA	010/5740983 (=S.M.)	010/6437510
X	LOMBARDIA	02/69901091	
	PROV. AUT. TRENTO	0461/981231 (=S.M.)	
	PROV. AUT. BOLZANO	0471/289271 0471/920043	0471/414763
	VENETO	041/2794015	
X	FRIULI VENEZIA GIULIA	0432/928681	0432/923333
	EMILIA-ROMAGNA	051/5274352 051/6497501 (=S.M./P.C.)	
X	TOSCANA	050/915318 055/4483092 – 055/4622740	
X	UMBRIA	0742/329301	0742/630711 – 3357757395 (rep.)
	MARCHE	071/8067709	071/8067745
X	LAZIO	06/44702876	
X	ABRUZZO	0862/362848 - 085/691700	0862/314311 - 085/63933
	SARDEGNA	070/6062398 – 070/272485	
X	CAMPANIA	081/2323851	081/2323111
X	MOLISE	0874/779977	0874/7791
X	BASILICATA	SOSPESO	
X	CALABRIA	0961/531122	0961/531131
X	PUGLIA	080/5802277 – 080/5802278	
X	SICILIA	091/7071937	091/7071999

AGGIORNAMENTO: 31-12-2014

PRESIDENZA DEL CONSIGLIO DEI MINISTRI
DIPARTIMENTO DELLA PROTEZIONE CIVILE
CENTRO FUNZIONALE CENTRALE – SETTORE METEO

(Allegato al tele n.° **15033** DPC /RIA/**0011662** DEL 04/03/2015)

Numeri di fax degli **ENTI REGIONALI DI PROTEZIONE CIVILE** in indirizzo nel tele:

	REGIONE	**RECAPITO FAX**	RECAPITO TEL
	VALLE D'AOSTA	800238222 (S.OP.)	
	PIEMONTE	011/740001 – 4325916	011/4321306 335/6998046-33-32
X	LIGURIA	010/5485.709 010/5700373	010/5485.990 – 991 - 992 S.OP. 010/5485990-1-2-3
X	LOMBARDIA	02/69901091-02/69777782- 02/67655410-02/67655730- 02/67652853 (TUTTI)	800/061160
	PROV. AUT. TRENTO	0461/492305	
	PROV. AUT. BOLZANO	0471/416059	
	VENETO	041/2794712 - 5382139 (ENTRAMBI)	800990009 (REP)
X	FRIULI VENEZIA GIULIA	040/3773702 0432/928681 (ENTRAMBI)	
	EMILIA-ROMAGNA	051/5274418 emergenze 051/5274829 051/5274768 entrambi	051/5274200-5274404 COR PROCIV 335/6326953 348/7977560 FUNZ. REPERIBILE
X	TOSCANA	055/437 7068 – FAX EME 055/430285	055/32684
X	UMBRIA	075/5042732 + 075/5042629 ENTRAMBI	
	MARCHE	071/8062419 – 8064123	
X	LAZIO	06/51683596 - 3597 (ENTRAMBI)	803555 06/51686410 06/98012327
X	ABRUZZO	0862/313060	0862/3631 - 363282
	SARDEGNA	070/6064865 070/6066781	
X	CAMPANIA	081/2323860	
X	MOLISE	0874/311872 0874/424407	0874/3141
X	BASILICATA	0971/668519	335/7555950
X	CALABRIA	0961/368871-81 0961/7673310	0961/768111 0961/7673 800222211
X	PUGLIA	080/5372310 - 080/5802272	
X	SICILIA	091/7074796	800458787

AGGIORNAMENTO: LDP 23-05-2012

PRESIDENZA DEL CONSIGLIO DEI MINISTRI
DIPARTIMENTO DELLA PROTEZIONE CIVILE
CENTRO FUNZIONALE CENTRALE –SETTORE METEO

(Allegato al tele n.° **15033** DPC/RIA/**0011662** DEL 04/03/2015)

Numeri di fax dei **SERVIZI METEO REGIONALI E CENTRI DI COMPETENZA** in indirizzo nel tele:

	ENTI	**FAX**	TELEFONO
	PIEMONTE	011/3181709	011/196819-68-71
X	CMIRL LIGURIA CIMA – SAVONA	010/5740983 019/23027240/259	010/5305934 centralino 010/5958165 uff. meteo 3484452703 rep. meteo
X	ARPA LOMBARDIA	02/69666248	02/67655595 Referente 02/67652471
X	CENTRO GEOF. PREALPINO	0332/237143	VA 0332/235491
	SERV. METEO- TRENTINO	0461/ 238305	0461/494877/ 1
	ARPAV VENETO Servizio Meteorologico Regionale	049/9925502 PD	PD 049/9998111(REP) 049/9998128 SALA OP.
X	CENTRO PREVISIONI E SEGNALAZIONI MAREE VENEZIA	041/2748580 041/5210378	041/2748787
X	ARPA – OSMER FRIULI VENEZIA GIULIA	0432/934100	0432/934111 REP 348-2478240
	CF EMILIA-ROMAGNA	051/6497501 051/5274352 (entrambi)	SALA OP. 051/6497606
X	LAMMA TOSCANA	055-4483092 055-444083 (preannunciare telefonicamente)	055-448301
X	CF CALABRIA	0961-531122	
X	CF CAMPANIA	081-2323851	
	ARPAS – SARDEGNA	079/262681	SS 079/258600

AGGIORNAMENTO: PIE 12-05-2014

PRESIDENZA DEL CONSIGLIO DEI MINISTRI
DIPARTIMENTO DELLA PROTEZIONE CIVILE

Qualifica di Precedenza		Classifica di Segretezza			Spazio Riservato al Centro Trasmissioni						
Ordinario	Urgente	Non Classificato	Riservato	Segreto	Ora di Ricezione	Ora di Trasmissione	Sistema di trasmissione				Note dell'operatore
							Telex	Fono	Corr.	FAX	

DA: DIPARTIMENTO PROTEZIONE CIVILE – VIA ULPIANO, 11 00193 ROMA-

<u>AI RESPONSABILI PROTEZIONE CIVILE CENTRI FUNZIONALI E SERV. METEO REGIONI</u>.
SARDEGNA, MARCHE, UMBRIA, LAZIO, ABRUZZO, MOLISE, CAMPANIA, PUGLIA, BASILICATA, CALABRIA E SICILIA.

LORO SEDI

<u>ALLE PREFETTURE - UFFICI TERRITORIALI DI GOVERNO DI:</u>
UMBRIA, LAZIO, ABRUZZO, MOLISE, PUGLIA, BASILICATA, CALABRIA E SICILIA.

LORO SEDI

<u>PER CONOSCENZA ALLE PREFETTURE - UFFICI TERRITORIALI DI GOVERNO DI:</u>
SARDEGNA, MARCHE E CAMPANIA.

LORO SEDI

- MIN. INTERNO DIPARTIMENTO VV.FF. SOCC. PUB. DIF. CIV.
CENTRO OPERATIVO NAZIONALE FAX 064814695 RM

- MIN. POL. AGR. AL. E FORESTALI
CORPO FORESTALE DELLO STATO/ SALA OPERATIVA METEOMONT FAX 06/4745717 RM
- MIN. INFRASTRUTTURE E TRASPORTI FAX 0644125105
FAX 065922737

- AM/SALA SITUAZIONI TEL. 06/49865066-5823-5824 FAX 06/49864503
- CNMCA/SALA OP. TEL. 06/91292664 FAX. 06/91292457
- COIDIFESA ROMA FAX 06/46919003
- SMD/TLC FAX 06/46912043

- COMANDO FORZE DI DIFESA INTERREGIONALE NORD FAX 049/8202083
- COMANDO FORZE DI DIFESA INTERREGIONALE SUD comfod2@postacert.difesa.it

- ISPRA – S.O. FAX 06/5016682
- ENEL - (PROCIV) FAX 06/83052795
- TERNA SPA TEL 06/83138282 RM FAX 06/81655294
- 2i RETE GAS ingegneria@pec.2iretegas.it FAX 02/93473328
- COM.GEN. CAP.DI PORTO/ SALA OP. FAX 06/5922737 FAX 06/59084793 RM

- ENAV OPERAZIONI METEO FAX 06/88318189
- ENAV RESP. PIAN. E SVILUP. METEO FAX 06/88318165
- UPM ROMA (ENAV) FAX 06/79086459
- UPM MILANO (ENAV) FAX 02/70143226
- ENAC UFF. SALA CRISI E GESTIONI EVENTI TEL 06/44596475 FAX 06/44596538

N.° 15034 PROT. DPC/RIA/ 11995 DEL 05 MARZO 2015

OGGETTO: **AVVISO DI CONDIZIONI METEOROLOGICHE AVVERSE**
ESTENSIONE E SEGUITO N.° 15032 PROT. DPC/RIA/11362 DEL 03 MARZO 2015
N.° 15033 PROT. DPC/RIA/11662 DEL 04 MARZO 2015

RIFE/./ **DIRETTIVA PRESIDENTE DEL CONSIGLIO DEI MINISTRI 27-2-2004. "INDIRIZZI OPERATIVI PER LA GESTIONE ORGANIZZATIVA E FUNZIONALE DEL SISTEMA DI ALLERTAMENTO NAZIONALE E REGIONALE PER IL RISCHIO IDROGEOLOGICO E IDRAULICO AI FINI DI PROTEZIONE CIVILE"**.

1. UN MINIMO DEPRESSIONARIO CENTRATO SUL TIRRENO, DETERMINA LA PERSISTENZA DI TEMPO MOLTO INSTABILE SULL'ITALIA CENTRO-MERIDIONALE, CON PRECIPITAZIONI SPARSE, NEVICATE FINO A QUOTE COLLINARI E VENTILAZIONE INTENSA NEI BASSI STRATI.

2. PER QUANTO ESPOSTO NEL BOLLETTINO DI VIGILANZA METEOROLOGICA NAZIONALE DI OGGI, GIOVEDI 05 MARZO 2015; SULLA BASE DELLA CONCERTAZIONE SINOTTICA DI OGGI, NELL'AMBITO DEL GRUPPO TECNICO CON IL SERVIZIO METEOROLOGICO DELL'AERONAUTICA MILITARE E I SETTORI METEO DEI CENTRI FUNZIONALI DELLE REGIONI PIEMONTE ED EMILIA-ROMAGNA; PRESO ATTO DEGLI AVVISI METEO EMESSI DALLE REGIONI SARDEGNA, MARCHE E CAMPANIA; TENUTO CONTO DELL'AVVISO METEO EMESSO DAL CNMCA; SULLA BASE DEI MODELLI E DELLE INFORMAZIONI DISPONIBILI, ALLE ORE 15,00 DI OGGI, GIOVEDI 05 MARZO 2015, SI EMETTE IL SEGUENTE:

AVVISO DI CONDIZIONI METEOROLOGICHE AVVERSE

"DALLA MATTINA DI DOMANI, VENERDI 06 MARZO 2015, E PER LE SUCCESSIVE 24-36 ORE, SI PREVEDONO:

- **VENTI FORTI DAI QUADRANTI SETTENTRIONALI SU SARDEGNA, MARCHE, UMBRIA, LAZIO, ABRUZZO, MOLISE, PUGLIA, CAMPANIA, SICILIA, BASILICATA E CALABRIA, CON RAFFICHE FINO A BURRASCA FORTE E POSSIBILI MAREGGIATE LUNGO LE COSTE ESPOSTE;**
- **PRECIPITAZIONI DIFFUSE, ANCHE A CARATTERE DI ROVESCIO O TEMPORALE, SU ZONE ORIENTALI DELL'UMBRIA, ABRUZZO, MOLISE, PUGLIA, BASILICATA, CALABRIA E SICILIA. I FENOMENI POTRANNO ESSERE ACCOMPAGNATI DA ROVESCI DI FORTE INTENSITA', FREQUENTE ATTIVITA' ELETTRICA E FORTI RAFFICHE DI VENTO;**
- **NEVICATE A QUOTE SUPERIORI AI 400-500 METRI SU ABRUZZO, MOLISE, UMBRIA, ZONE ORIENTALI DI LAZIO E CAMPANIA E SULLA BASILICATA, CON ACCUMULI AL SUOLO MODERATI O LOCALMENTE ABBONDANTI;**
- **NEVICATE A QUOTE SUPERIORI AI 600-800 METRI SU CALABRIA E SICILIA, CON ACCUMULI AL SUOLO MODERATI."**

3. PER LE REGIONI INTERESSATE SI CONFERMANO LE RACCOMANDAZIONI CONTENUTE NELLA DIRETTIVA A RIFERIMENTO.

4. QUESTO DIPARTIMENTO SEGUIRA' L'EVOLVERSI DELLA SITUAZIONE. SI PREGA, QUINDI, DI PORRE ATTENZIONE AI SUCCESSIVI BOLLETTINI DI VIGILANZA EMESSI SUL SITO INTERNET http://www.protezionecivile.gov.it/

5. **AI DIRETTI DESTINATARI DEL PRESENTE MESSAGGIO SI COMUNICA CHE LA RICEVUTA DI TRASMISSIONE DELL'INVIO A MEZZO FAX RAPPRESENTERA', PER QUESTO DIPARTIMENTO, LA CERTIFICAZIONE DELL'AVVENUTA NOTIFICA.**

ROMA, 5 marzo 2015

IL DIRETTORE DELL'UFFICIO
RISCHI IDROGEOLOGICI ED ANTROPICI
SILVANO MEROI

PRESIDENZA DEL CONSIGLIO DEI MINISTRI
DIPARTIMENTO DELLA PROTEZIONE CIVILE
CENTRO FUNZIONALE CENTRALE – SETTORE METEO

(Allegato al tele n.Á**15034** DPC/ RIA/ **11995** DEL 05/03/2015)

Numeri di fax degli **ENTI DELLO STATO** in indirizzo nel tele:

	ENTI	NUMERO FAX	INDIRIZZO
X	CG CARABINIERI - SALA OPERATIVA	06/80982486	
X	DIPARTIMENTO DELLA PUBBLICA SICUREZZA ï DIR. CENTR. POLIZIA STRADALE E FERROVIARIA, COMUNICAZIONI E REPARTI SPECIALI ï SERVIZIO POLIZIA STRADALE	06/46530434	
X	SALA OPERATIVA - CORPO DI POLIZIA PENITENZIARIA	06/45506392	
X	STRADA DEI PARCHI	06/41592439 RM	06/4111621 - 41592314
X	AISCAT	06/4746968	06/4827163
X	AUTOSTRADE SPA	FAX 06/43634640 FAX 06/43632131 FAX 06/43632191 **SOLO DI DOMENICA E/O FESTIVO FAX : 06/43632131**	RM 06/43632141 **PREANNUNCIARE TELEFONICAMENTE ALLO 06/43632141**
X	COM. TR. ALPINE METEOMONT	Pec : meteomont@postacert.difesa.it e-mail: userv@comalp.esercito.difesa.it	
X	CFS.SVZ- METEOMONT	FAX 06/7219664	RM 06/ 72466253 -270
X	ARDIS	FAX 06/51687416	RM 06/51687379
	AIPO	FAX 0521/797376 FAX 0131/260195	0521/797291 AL 0131/266258 - 254095
X	ANAS	Fax 06/44463421	RM
X	TELECOM	Fax 06/41861507 Fax 06/41860174	
X	VODAFONE	FAX 02/41433644	
X	WIND	FAX 06/83115402 06/83115402 h24	
X	F.S. S.p.A.	06/44102828 06/44102289	RM
X	Dir. Gen. Dighe Infr. Idriche ed Elettriche	06/989532740	06/44442839
X	Poste Italiane - Presidio Protezione e difesa civile	06/98680080	

PRESIDENZA DEL CONSIGLIO DEI MINISTRI
DIPARTIMENTO DELLA PROTEZIONE CIVILE
CENTRO FUNZIONALE CENTRALE – SETTORE METEO

(Allegato al tele n.Á**15034** DPC/RIA/ **11995** DEL 05/03/2015)

Numeri di fax dei **RESPONSABILI DEI CENTRI FUNZIONALI DECENTRATI** in indirizzo nel tele:

	REGIONE	**RECAPITO FAX**	RECAPITO TEL
	VALLE D'AOSTA	0165/272291	0165/272650
	PIEMONTE	011/3181709	011/3168292
	LIGURIA	010/5740983 (=S.M.)	010/6437510
	LOMBARDIA	02/69901091	
	PROV. AUT. TRENTO	0461/981231 (=S.M.)	
	PROV. AUT. BOLZANO	0471/289271 0471/920043	0471/414763
	VENETO	041/2794015	
	FRIULI VENEZIA GIULIA	0432/928681	0432/923333
	EMILIA-ROMAGNA	051/5274352 051/6497501 (=S.M./P.C.)	
	TOSCANA	050/915318 055/4483092 – 055/4622740	
X	UMBRIA	0742/329301	0742/630711 – 3357757395 (rep.)
X	MARCHE	071/8067709	071/8067745
X	LAZIO	06/44702876	
X	ABRUZZO	0862/362848 - 085/691700	0862/314311 - 085/63933
X	SARDEGNA	070/6062398 – 070/272485	
X	CAMPANIA	081/2323851	081/2323111
X	MOLISE	0874/779977	0874/7791
X	BASILICATA	SOSPESO	
X	CALABRIA	0961/531122	0961/531131
X	PUGLIA	080/5802277 – 080/5802278	
X	SICILIA	091/7071937	091/7071999

AGGIORNAMENTO: 31-12-2014

PRESIDENZA DEL CONSIGLIO DEI MINISTRI

DIPARTIMENTO DELLA PROTEZIONE CIVILE

CENTRO FUNZIONALE CENTRALE – SETTORE METEO

(Allegato al tele n.Á**15034** DPC /RIA/ **11995** DEL 05/03/2015)

Numeri di fax degli **ENTI REGIONALI DI PROTEZIONE CIVILE** in indirizzo nel tele:

	REGIONE	**RECAPITO FAX**	RECAPITO TEL
	VALLE D'AOSTA	800238222 (S.OP.)	
	PIEMONTE	011/740001 – 4325916	011/4321306 335/6998046-33-32
	LIGURIA	010/5485.709 010/5700373	010/5485.990 – 991 - 992 S.OP. 010/5485990-1-2-3
	LOMBARDIA	02/69901091-02/69777782- 02/67655410-02/67655730- 02/67652853 (TUTTI)	800/061160
	PROV. AUT. TRENTO	0461/492305	
	PROV. AUT. BOLZANO	0471/416059	
	VENETO	041/2794712 - 5382139 (ENTRAMBI)	800990009 (REP)
	FRIULI VENEZIA GIULIA	040/3773702 0432/928681 (ENTRAMBI)	
	EMILIA-ROMAGNA	051/5274418 emergenze 051/5274829 051/5274768 entrambi	051/5274200-5274404 COR PROCIV 335/6326953 348/7977560 FUNZ. REPERIBILE
	TOSCANA	055/437 7068 – FAX EME 055/430285	055/32684
X	UMBRIA	075/5042732 + 075/5042629 ENTRAMBI	
X	MARCHE	071/8062419 – 8064123	
X	LAZIO	06/51683596 - 3597 (ENTRAMBI)	803555 06/51686410 06/98012327
X	ABRUZZO	0862/313060	0862/3631 - 363282
X	SARDEGNA	070/6064865 070/6066781	
X	CAMPANIA	081/2323860	
X	MOLISE	0874/311872 0874/424407	0874/3141
X	BASILICATA	0971/668519	335/7555950
X	CALABRIA	0961/368871-81 0961/7673310	0961/768111 0961/7673 800222211
X	PUGLIA	080/5372310 - 080/5802272	
X	SICILIA	091/7074796	800458787

AGGIORNAMENTO: LDP 23-05-2012

PRESIDENZA DEL CONSIGLIO DEI MINISTRI
DIPARTIMENTO DELLA PROTEZIONE CIVILE
CENTRO FUNZIONALE CENTRALE –SETTORE METEO

(Allegato al tele n.Á**15034** DPC/RIA/ **11995** DEL 05/03/2015)

Numeri di fax dei **SERVIZI METEO REGIONALI E CENTRI DI COMPETENZA** in indirizzo nel tele:

	ENTI	**FAX**	TELEFONO
	PIEMONTE	011/3181709	011/196819-68-71
	CMIRL LIGURIA CIMA – SAVONA	010/5740983 019/23027240/259	010/5305934 centralino 010/5958165 uff. meteo 3484452703 rep. meteo
	ARPA LOMBARDIA	02/69666248	02/67655595 Referente 02/67652471
	CENTRO GEOF. PREALPINO	0332/237143	VA 0332/235491
	SERV. METEO- TRENTINO	0461/ 238305	0461/494877/ 1
	ARPAV VENETO Servizio Meteorologico Regionale	049/9925502 PD	PD 049/9998111(REP) 049/9998128 SALA OP.
	CENTRO PREVISIONI E SEGNALAZIONI MAREE VENEZIA	041/2748580 041/5210378	041/2748787
	ARPA – OSMER FRIULI VENEZIA GIULIA	0432/934100	0432/934111 REP 348-2478240
	CF EMILIA-ROMAGNA	051/6497501 051/5274352 (entrambi)	SALA OP. 051/6497606
	LAMMA TOSCANA	055-4483092 055-444083 (preannunciare telefonicamente)	055-448301
X	CF CALABRIA	0961-531122	
X	CF CAMPANIA	081-2323851	
X	ARPAS – SARDEGNA	079/262681	SS 079/258600

AGGIORNAMENTO: PIE 12-05-2014

PRESIDENZA DEL CONSIGLIO DEI MINISTRI
DIPARTIMENTO DELLA PROTEZIONE CIVILE

Qualifica di Precedenza		Classifica di Segretezza			Spazio Riservato al Centro Trasmissioni						
Ordinario	Urgente	Non Classificato	Riservato	Segreto	Ora di Ricezione	Ora di Trasmissione	Sistema di trasmissione				Note dell'operatore
							Telex	Fono	Corr.	FAX	

DA: DIPARTIMENTO PROTEZIONE CIVILE – VIA ULPIANO, 11 00193 ROMA-

AI RESPONSABILI PROTEZIONE CIVILE CENTRI FUNZIONALI E SERV. METEO REGIONI.
CALABRIA E SICILIA.

LORO SEDI

ALLE PREFETTURE - UFFICI TERRITORIALI DI GOVERNO DI:
CALABRIA E SICILIA.

LORO SEDI

PER CONOSCENZA ALLE PREFETTURE - UFFICI TERRITORIALI DI GOVERNO DI:
.

LORO SEDI

- MIN. INTERNO DIPARTIMENTO VV.FF. SOCC. PUB. DIF. CIV.
CENTRO OPERATIVO NAZIONALE FAX 064814695 RM

- MIN. POL. AGR. AL. E FORESTALI
CORPO FORESTALE DELLO STATO/ SALA OPERATIVA METEOMONT FAX 06/4745717 RM
- MIN. INFRASTRUTTURE E TRASPORTI FAX 0644125105
FAX 065922737

- AM/SALA SITUAZIONI TEL. 06/49865066-5823-5824 FAX 06/49864503
- CNMCA/SALA OP. TEL. 06/91292664 FAX. 06/91292457
- COIDIFESA ROMA FAX 06/46919003
- SMD/TLC FAX 06/46912043

- COMANDO FORZE DI DIFESA INTERREGIONALE NORD FAX 049/8202083
- COMANDO FORZE DI DIFESA INTERREGIONALE SUD comfod2@postacert.difesa.it

- ISPRA – S.O. FAX 06/5016682
- ENEL - (PROCIV) FAX 06/83052795
- TERNA SPA TEL 06/83138282 RM FAX 06/81655294
- 2i RETE GAS ingegneria@pec.2iretegas.it FAX 02/93473328
- COM.GEN. CAP.DI PORTO/ SALA OP. FAX 06/5922737 FAX 06/59084793 RM

- ENAV OPERAZIONI METEO FAX 06/88318189
- ENAV RESP. PIAN. E SVILUP. METEO FAX 06/88318165
- UPM ROMA (ENAV) FAX 06/79086459
- UPM MILANO (ENAV) FAX 02/70143226
- ENAC UFF. SALA CRISI E GESTIONI EVENTI TEL 06/44596475 FAX 06/44596538

N.° 15035 PROT. DPC/RIA/ 12377 DEL 07 MARZO 2015

OGGETTO: **AVVISO DI CONDIZIONI METEOROLOGICHE AVVERSE**
SEGUITO N.° 15034 PROT. DPC/RIA/ 11995 DEL 05 MARZO 2015

RIFE/./ **DIRETTIVA PRESIDENTE DEL CONSIGLIO DEI MINISTRI 27-2-2004. "INDIRIZZI OPERATIVI PER LA GESTIONE ORGANIZZATIVA E FUNZIONALE DEL SISTEMA DI ALLERTAMENTO NAZIONALE E REGIONALE PER IL RISCHIO IDROGEOLOGICO E IDRAULICO AI FINI DI PROTEZIONE CIVILE"**.

1. UNA DEPRESSIONE CENTRATA SULLO IONIO, DETERMINERA' LA PERSISTENZA DI TEMPO INSTABILE SULL'ITALIA MERIDIONALE. SU SICILIA E CALABRIA SI PREVEDONO PRECIPITAZIONI ANCHE TEMPORALESCHE, CON FENOMENI PIU' INTENSI SULLE ZONE ORIENTALI.

2. PER QUANTO ESPOSTO NEL BOLLETTINO DI VIGILANZA METEOROLOGICA NAZIONALE DI OGGI, SABATO 07 MARZO 2015; SULLA BASE DELLA CONCERTAZIONE SINOTTICA DI OGGI, NELL'AMBITO DEL GRUPPO TECNICO CON IL SERVIZIO METEOROLOGICO DELL'AERONAUTICA MILITARE E I SETTORI METEO DEI CENTRI FUNZIONALI DELLE REGIONI PIEMONTE ED EMILIA-ROMAGNA; TENUTO CONTO DELL'AVVISO METEO EMESSO DAL CNMCA; SULLA BASE DEI MODELLI E DELLE INFORMAZIONI DISPONIBILI, ALLE ORE 12,30 DI OGGI, SABATO 07 MARZO 2015, SI EMETTE IL SEGUENTE:

AVVISO DI CONDIZIONI METEOROLOGICHE AVVERSE

"DALLA SERATA DI OGGI, SABATO 07 MARZO 2015, E PER LE SUCCESSIVE 24-36 ORE, SI PREVEDE LA PERSISTENZA DI PRECIPITAZIONI DA SPARSE A DIFFUSE, ANCHE A CARATTERE DI ROVESCIO O TEMPORALE, SU CALABRIA E SICILIA, IN PARTICOLARE SULLE ZONE ORIENTALI. I FENOMENI POTRANNO ESSERE ACCOMPAGNATI DA ROVESCI DI FORTE INTENSITA', FREQUENTE ATTIVITA' ELETTRICA E FORTI RAFFICHE DI VENTO."

3. PER LE REGIONI INTERESSATE SI CONFERMANO LE RACCOMANDAZIONI CONTENUTE NELLA DIRETTIVA A RIFERIMENTO.

4. QUESTO DIPARTIMENTO SEGUIRA' L'EVOLVERSI DELLA SITUAZIONE. SI PREGA, QUINDI, DI PORRE ATTENZIONE AI SUCCESSIVI BOLLETTINI DI VIGILANZA EMESSI SUL SITO INTERNET http://www.protezionecivile.gov.it/

5. **AI DIRETTI DESTINATARI DEL PRESENTE MESSAGGIO SI COMUNICA CHE LA RICEVUTA DI TRASMISSIONE DELL'INVIO A MEZZO FAX RAPPRESENTERA', PER QUESTO DIPARTIMENTO, LA CERTIFICAZIONE DELL'AVVENUTA NOTIFICA.**

ROMA, 7 marzo 2015

IL DIRETTORE DELL'UFFICIO
RISCHI IDROGEOLOGICI ED ANTROPICI
SILVANO MEROI

PRESIDENZA DEL CONSIGLIO DEI MINISTRI
DIPARTIMENTO DELLA PROTEZIONE CIVILE
CENTRO FUNZIONALE CENTRALE – SETTORE METEO

(Allegato al tele n.° **15035** DPC/ RIA/ **12377** DEL 07/03/2015)

Numeri di fax degli **ENTI DELLO STATO** in indirizzo nel tele:

	ENTI	NUMERO FAX	INDIRIZZO
X	CG CARABINIERI - SALA OPERATIVA	06/80982486	
X	DIPARTIMENTO DELLA PUBBLICA SICUREZZA – DIR. CENTR. POLIZIA STRADALE E FERROVIARIA, COMUNICAZIONI E REPARTI SPECIALI – SERVIZIO POLIZIA STRADALE	06/46530434	
X	SALA OPERATIVA - CORPO DI POLIZIA PENITENZIARIA	06/45506392	
X	STRADA DEI PARCHI	06/41592439 RM	06/4111621 - 41592314
X	AISCAT	06/4746968	06/4827163
X	AUTOSTRADE SPA	FAX 06/43634640 FAX 06/43632131 FAX 06/43632191 **SOLO DI DOMENICA E/O FESTIVO FAX : 06/43632131**	RM 06/43632141 **PREANNUNCIARE TELEFONICAMENTE ALLO 06/43632141**
	COM. TR. ALPINE METEOMONT	Pec : meteomont@postacert.difesa.it e-mail: userv@comalp.esercito.difesa.it	
	CFS.SVZ- METEOMONT	FAX 06/7219664	RM 06/ 72466253 -270
	ARDIS	FAX 06/51687416	RM 06/51687379
	AIPO	FAX 0521/797376 FAX 0131/260195	0521/797291 AL 0131/266258 - 254095
X	ANAS	Fax 06/44463421	RM
X	TELECOM	Fax 06/41861507 Fax 06/41860174	
X	VODAFONE	FAX 02/41433644	
X	WIND	FAX 06/83115402 06/83115402 h24	
X	F.S. S.p.A.	06/44102828 06/44102289	RM
X	Dir. Gen. Dighe Infr. Idriche ed Elettriche	06/989532740	06/44442839
X	Poste Italiane - Presidio Protezione e difesa civile	06/98680080	

PRESIDENZA DEL CONSIGLIO DEI MINISTRI
DIPARTIMENTO DELLA PROTEZIONE CIVILE
CENTRO FUNZIONALE CENTRALE – SETTORE METEO

(Allegato al tele n.° **15035** DPC/RIA/ **12377** DEL 07/03/2015)

Numeri di fax dei **RESPONSABILI DEI CENTRI FUNZIONALI DECENTRATI** in indirizzo nel tele:

	REGIONE	**RECAPITO FAX**	RECAPITO TEL
	VALLE D'AOSTA	0165/272291	0165/272650
	PIEMONTE	011/3181709	011/3168292
	LIGURIA	010/5740983 (=S.M.)	010/6437510
	LOMBARDIA	02/69901091	
	PROV. AUT. TRENTO	0461/981231 (=S.M.)	
	PROV. AUT. BOLZANO	0471/289271 0471/920043	0471/414763
	VENETO	041/2794015	
	FRIULI VENEZIA GIULIA	0432/928681	0432/923333
	EMILIA-ROMAGNA	051/5274352 051/6497501 (=S.M./P.C.)	
	TOSCANA	050/915318 055/4483092 – 055/4622740	
	UMBRIA	0742/329301	0742/630711 – 3357757395 (rep.)
	MARCHE	071/8067709	071/8067745
	LAZIO	06/44702876	
	ABRUZZO	0862/362848 - 085/691700	0862/314311 - 085/63933
	SARDEGNA	070/6062398 – 070/272485	
	CAMPANIA	081/2323851	081/2323111
	MOLISE	0874/779977	0874/7791
	BASILICATA	SOSPESO	
X	CALABRIA	0961/531122	0961/531131
	PUGLIA	080/5802277 – 080/5802278	
X	SICILIA	091/7071937	091/7071999

AGGIORNAMENTO: 31-12-2014

PRESIDENZA DEL CONSIGLIO DEI MINISTRI
DIPARTIMENTO DELLA PROTEZIONE CIVILE
CENTRO FUNZIONALE CENTRALE – SETTORE METEO

(Allegato al tele n.° **15035** DPC /RIA/ **12377** DEL 07/03/2015)

Numeri di fax degli **ENTI REGIONALI DI PROTEZIONE CIVILE** in indirizzo nel tele:

	REGIONE	**RECAPITO FAX**	RECAPITO TEL
	VALLE D'AOSTA	800238222 (S.OP.)	
	PIEMONTE	011/740001 – 4325916	011/4321306 335/6998046-33-32
	LIGURIA	010/5485.709 010/5700373	010/5485.990 – 991 - 992 S.OP. 010/5485990-1-2-3
	LOMBARDIA	02/69901091-02/69777782- 02/67655410-02/67655730- 02/67652853 (TUTTI)	800/061160
	PROV. AUT. TRENTO	0461/492305	
	PROV. AUT. BOLZANO	0471/416059	
	VENETO	041/2794712 - 5382139 (ENTRAMBI)	800990009 (REP)
	FRIULI VENEZIA GIULIA	040/3773702 0432/928681 (ENTRAMBI)	
	EMILIA-ROMAGNA	051/5274418 emergenze 051/5274829 051/5274768 entrambi	051/5274200-5274404 COR PROCIV 335/6326953 348/7977560 FUNZ. REPERIBILE
	TOSCANA	055/437 7068 – FAX EME 055/430285	055/32684
	UMBRIA	075/5042732 + 075/5042629 ENTRAMBI	
	MARCHE	071/8062419 – 8064123	
	LAZIO	06/51683596 - 3597 (ENTRAMBI)	803555 06/51686410 06/98012327
	ABRUZZO	0862/313060	0862/3631 - 363282
	SARDEGNA	070/6064865 070/6066781	
	CAMPANIA	081/2323860	
	MOLISE	0874/311872 0874/424407	0874/3141
	BASILICATA	0971/668519	335/7555950
X	CALABRIA	0961/368871-81 0961/7673310	0961/768111 0961/7673 800222211
	PUGLIA	080/5372310 - 080/5802272	
X	SICILIA	091/7074796	800458787

AGGIORNAMENTO: LDP 23-05-2012

PRESIDENZA DEL CONSIGLIO DEI MINISTRI
DIPARTIMENTO DELLA PROTEZIONE CIVILE
CENTRO FUNZIONALE CENTRALE –SETTORE METEO

(Allegato al tele n.° **15035** DPC/RIA/ **12377** DEL 07/03/2015)

Numeri di fax dei **SERVIZI METEO REGIONALI E CENTRI DI COMPETENZA** in indirizzo nel tele:

	ENTI	**FAX**	TELEFONO
	PIEMONTE	011/3181709	011/196819-68-71
	CMIRL LIGURIA CIMA – SAVONA	010/5740983 019/23027240/259	010/5305934 centralino 010/5958165 uff. meteo 3484452703 rep. meteo
	ARPA LOMBARDIA	02/69666248	02/67655595 Referente 02/67652471
	CENTRO GEOF. PREALPINO	0332/237143	VA 0332/235491
	SERV. METEO- TRENTINO	0461/ 238305	0461/494877/ 1
	ARPAV VENETO Servizio Meteorologico Regionale	049/9925502 PD	PD 049/9998111(REP) 049/9998128 SALA OP.
	CENTRO PREVISIONI E SEGNALAZIONI MAREE VENEZIA	041/2748580 041/5210378	041/2748787
	ARPA – OSMER FRIULI VENEZIA GIULIA	0432/934100	0432/934111 REP 348-2478240
	CF EMILIA-ROMAGNA	051/6497501 051/5274352 (entrambi)	SALA OP. 051/6497606
	LAMMA TOSCANA	055-4483092 055-444083 (preannunciare telefonicamente)	055-448301
X	CF CALABRIA	0961-531122	
	CF CAMPANIA	081-2323851	
	ARPAS – SARDEGNA	079/262681	SS 079/258600

AGGIORNAMENTO: PIE 12-05-2014

PRESIDENZA DEL CONSIGLIO DEI MINISTRI
DIPARTIMENTO DELLA PROTEZIONE CIVILE

Qualifica di Precedenza		Classifica di Segretezza			Spazio Riservato al Centro Trasmissioni						
Ordinario	Urgente	Non Classificato	Riservato	Segreto	Ora di Ricezione	Ora di Trasmissione	Sistema di trasmissione				Note dell'operatore
							Telex	Fono	Corr.	FAX	

DA: DIPARTIMENTO PROTEZIONE CIVILE – VIA ULPIANO, 11 00193 ROMA-

AI RESPONSABILI PROTEZIONE CIVILE CENTRI FUNZIONALI E SERV. METEO REGIONI.
PIEMONTE, LIGURIA, TOSCANA, SARDEGNA, LAZIO E SICILIA.

LORO SEDI

ALLE PREFETTURE - UFFICI TERRITORIALI DI GOVERNO DI:
LAZIO E SICILIA.

LORO SEDI

PER CONOSCENZA ALLE PREFETTURE - UFFICI TERRITORIALI DI GOVERNO DI:
PIEMONTE, LIGURIA, TOSCANA E SARDEGNA.

LORO SEDI

- **MIN. INTERNO DIPARTIMENTO VV.FF. SOCC. PUB. DIF. CIV.**
  CENTRO OPERATIVO NAZIONALE FAX 064814695 RM

- **MIN. POL. AGR. AL. E FORESTALI**
  CORPO FORESTALE DELLO STATO/ SALA OPERATIVA METEOMONT FAX 06/4745717 RM
- **MIN. INFRASTRUTTURE E TRASPORTI FAX 0644125105**
  FAX 065922737

- **AM/SALA SITUAZIONI TEL. 06/49865066-5823-5824 FAX 06/49864503**
- **CNMCA/SALA OP. TEL. 06/91292664 FAX. 06/91292457**
- **COIDIFESA ROMA FAX 06/46919003**
- **SMD/TLC FAX 06/46912043**

- **COMANDO FORZE DI DIFESA INTERREGIONALE NORD FAX 049/8202083**
- **COMANDO FORZE DI DIFESA INTERREGIONALE SUD comfod2@postacert.difesa.it**

- **ISPRA – S.O. FAX 06/5016682**
- **ENEL - (PROCIV) FAX 06/83052795**
- **TERNA SPA TEL 06/83138282 RM FAX 06/81655294**
- **2i RETE GAS ingegneria@pec.2iretegas.it FAX 02/93473328**
- **COM.GEN. CAP.DI PORTO/ SALA OP. FAX 06/5922737 FAX 06/59084793 RM**

- **ENAV OPERAZIONI METEO FAX 06/88318189**
- **ENAV RESP. PIAN. E SVILUP. METEO FAX 06/88318165**
- **UPM ROMA (ENAV) FAX 06/79086459**
- **UPM MILANO (ENAV) FAX 02/70143226**
- **ENAC UFF. SALA CRISI E GESTIONI EVENTI TEL 06/44596475 FAX 06/44596538**

N.° 15036 PROT. DPC/RIA/ 13888 DEL 14 MARZO 2015

OGGETTO: **AVVISO DI CONDIZIONI METEOROLOGICHE AVVERSE**

RIFE/./ **DIRETTIVA PRESIDENTE DEL CONSIGLIO DEI MINISTRI 27-2-2004. "INDIRIZZI OPERATIVI PER LA GESTIONE ORGANIZZATIVA E FUNZIONALE DEL SISTEMA DI ALLERTAMENTO NAZIONALE E REGIONALE PER IL RISCHIO IDROGEOLOGICO E IDRAULICO AI FINI DI PROTEZIONE CIVILE"**.

1. UNA PERTURBAZIONE PRESENTE SULLA FRANCIA MERIDIONALE INTERESSERA' DALLA GIORNATA DI DOMANI LE REGIONI NORD-OCCIDENTALI E LE CENTRALI TIRRENICHE, CON FENOMENI DI SPICCATA INSTABILITA' E UN CONSISTENTE RINFORZO DEI VENTI; INOLTRE SONO PREVISTI FENOMENI NEVOSI SUI SETTORI MONTUOSI DI PIEMONTE MERIDIONALE ED ENTROTERRA LIGURE.

2. PER QUANTO ESPOSTO NEL BOLLETTINO DI VIGILANZA METEOROLOGICA NAZIONALE DI OGGI, SABATO 14 MARZO 2015; SULLA BASE DELLA CONCERTAZIONE SINOTTICA DI OGGI, NELL'AMBITO DEL GRUPPO TECNICO CON IL SERVIZIO METEOROLOGICO DELL'AERONAUTICA MILITARE E I SETTORI METEO DEI CENTRI FUNZIONALI DELLE REGIONI PIEMONTE ED EMILIA-ROMAGNA; PRESO ATTO DEGLI AVVISI METEOROLOGICI EMESSI DALLE REGIONI PIEMONTE, LIGURIA, TOSCANA E SARDEGNA; TENUTO CONTO DELL'AVVISO METEO EMESSO DAL CNMCA; SULLA BASE DEI MODELLI E DELLE INFORMAZIONI DISPONIBILI, ALLE ORE 14,00 DI OGGI, SABATO 14 MARZO 2015, SI EMETTE IL SEGUENTE:

AVVISO DI CONDIZIONI METEOROLOGICHE AVVERSE

"DALLE PRIME ORE DI DOMANI, DOMENICA 15 MARZO 2015, E PER LE SUCCESSIVE 24-36 ORE, SI PREVEDONO:
- **PRECIPITAZIONI DIFFUSE, ANCHE A CARATTERE DI ROVESCIO O TEMPORALE, SU PIEMONTE IN ESTENSIONE A LIGURIA, TOSCANA, SARDEGNA E ALTO LAZIO. I FENOMENI POTRANNO ESSERE ACCOMPAGNATI DA ROVESCI DI FORTE INTENSITA', FREQUENTE ATTIVITA' ELETTRICA E FORTI RAFFICHE DI VENTO;**
- **NEVICATE DIFFUSE A QUOTE SUPERIORI AI 500-600 METRI SULLE ZONE MONTUOSE MERIDIONALI DEL PIEMONTE, CON ACCUMULI DA MODERATI A LOCALMENTE ABBONDANTI;**
- **VENTI FORTI, CON RAFFICHE DI BURRASCA, DAI QUADRANTI ORIENTALI SU PIEMONTE, LIGURIA, TOSCANA, ALTO LAZIO E DALLA SERATA DI DOMANI, DOMENICA 15 MARZO 2015, ALLA SICILIA."**

3. PER LE REGIONI INTERESSATE SI CONFERMANO LE RACCOMANDAZIONI CONTENUTE NELLA DIRETTIVA A RIFERIMENTO.

4. QUESTO DIPARTIMENTO SEGUIRA' L'EVOLVERSI DELLA SITUAZIONE. SI PREGA, QUINDI, DI PORRE ATTENZIONE AI SUCCESSIVI BOLLETTINI DI VIGILANZA EMESSI SUL SITO INTERNET http://www.protezionecivile.gov.it/

5. **AI DIRETTI DESTINATARI DEL PRESENTE MESSAGGIO SI COMUNICA CHE LA RICEVUTA DI TRASMISSIONE DELL'INVIO A MEZZO FAX RAPPRESENTERA', PER QUESTO DIPARTIMENTO, LA CERTIFICAZIONE DELL'AVVENUTA NOTIFICA.**

ROMA, 14 marzo 2015

IL DIRETTORE DELL'UFFICIO
RISCHI IDROGEOLOGICI ED ANTROPICI
SILVANO MEROI

PRESIDENZA DEL CONSIGLIO DEI MINISTRI
DIPARTIMENTO DELLA PROTEZIONE CIVILE
CENTRO FUNZIONALE CENTRALE – SETTORE METEO

(Allegato al tele n.° **15036** DPC/ RIA/**13888** DEL 14/03/2015)

Numeri di fax degli **ENTI DELLO STATO** in indirizzo nel tele:

	ENTI	NUMERO FAX	INDIRIZZO
X	CG CARABINIERI - SALA OPERATIVA	06/80982486	
X	DIPARTIMENTO DELLA PUBBLICA SICUREZZA – DIR. CENTR. POLIZIA STRADALE E FERROVIARIA, COMUNICAZIONI E REPARTI SPECIALI – SERVIZIO POLIZIA STRADALE	06/46530434	
X	SALA OPERATIVA - CORPO DI POLIZIA PENITENZIARIA	06/45506392	
X	STRADA DEI PARCHI	06/41592439 RM	06/4111621 - 41592314
X	AISCAT	06/4746968	06/4827163
X	AUTOSTRADE SPA	FAX 06/43634640 FAX 06/43632131 FAX 06/43632191 **SOLO DI DOMENICA E/O FESTIVO FAX : 06/43632131**	RM 06/43632141 **PREANNUNCIARE TELEFONICAMENTE ALLO 06/43632141**
X	COM. TR. ALPINE METEOMONT	Pec : meteomont@postacert.difesa.it e-mail: userv@comalp.esercito.difesa.it	
X	CFS.SVZ- METEOMONT	FAX 06/7219664	RM 06/ 72466253 -270
X	ARDIS	FAX 06/51687416	RM 06/51687379
X	AIPO	FAX 0521/797376 FAX 0131/260195	0521/797291 AL 0131/266258 - 254095
X	ANAS	Fax 06/44463421	RM
X	TELECOM	Fax 06/41861507 Fax 06/41860174	
X	VODAFONE	FAX 02/41433644	
X	WIND	FAX 06/83115402 06/83115402 h24	
X	F.S. S.p.A.	06/44102828 06/44102289	RM
X	Dir. Gen. Dighe Infr. Idriche ed Elettriche	06/989532740	06/44442839
X	Poste Italiane - Presidio Protezione e difesa civile	06/98680080	

PRESIDENZA DEL CONSIGLIO DEI MINISTRI
DIPARTIMENTO DELLA PROTEZIONE CIVILE
CENTRO FUNZIONALE CENTRALE – SETTORE METEO

(Allegato al tele n.° **15036** DPC/RIA/ **13888** DEL 14/03/2015)

Numeri di fax dei **RESPONSABILI DEI CENTRI FUNZIONALI DECENTRATI** in indirizzo nel tele:

	REGIONE	**RECAPITO FAX**	RECAPITO TEL
	VALLE D'AOSTA	0165/272291	0165/272650
X	PIEMONTE	011/3181709	011/3168292
X	LIGURIA	010/5740983 (=S.M.)	010/6437510
	LOMBARDIA	02/69901091	
	PROV. AUT. TRENTO	0461/981231 (=S.M.)	
	PROV. AUT. BOLZANO	0471/289271 0471/920043	0471/414763
	VENETO	041/2794015	
	FRIULI VENEZIA GIULIA	0432/928681	0432/923333
	EMILIA-ROMAGNA	051/5274352 051/6497501 (=S.M./P.C.)	
X	TOSCANA	050/915318 055/4483092 – 055/4622740	
	UMBRIA	0742/329301	0742/630711 – 3357757395 (rep.)
	MARCHE	071/8067709	071/8067745
X	LAZIO	06/44702876	
	ABRUZZO	0862/362848 - 085/691700	0862/314311 - 085/63933
X	SARDEGNA	070/6062398 – 070/272485	
	CAMPANIA	081/2323851	081/2323111
	MOLISE	0874/779977	0874/7791
	BASILICATA	SOSPESO	
	CALABRIA	0961/531122	0961/531131
	PUGLIA	080/5802277 – 080/5802278	
X	SICILIA	091/7071937	091/7071999

AGGIORNAMENTO: 31-12-2014

PRESIDENZA DEL CONSIGLIO DEI MINISTRI
DIPARTIMENTO DELLA PROTEZIONE CIVILE
CENTRO FUNZIONALE CENTRALE – SETTORE METEO

(Allegato al tele n.° **15036** DPC /RIA/ **13888** DEL 14/03/2015)

Numeri di fax degli **ENTI REGIONALI DI PROTEZIONE CIVILE** in indirizzo nel tele:

	REGIONE	**RECAPITO FAX**	RECAPITO TEL
	VALLE D'AOSTA	800238222 (S.OP.)	
X	PIEMONTE	011/740001 – 4325916	011/4321306 335/6998046-33-32
X	LIGURIA	010/5485.709 010/5700373	010/5485.990 – 991 - 992 S.OP. 010/5485990-1-2-3
	LOMBARDIA	02/69901091-02/69777782- 02/67655410-02/67655730- 02/67652853 (TUTTI)	800/061160
	PROV. AUT. TRENTO	0461/492305	
	PROV. AUT. BOLZANO	0471/416059	
	VENETO	041/2794712 - 5382139 (ENTRAMBI)	800990009 (REP)
	FRIULI VENEZIA GIULIA	040/3773702 0432/928681 (ENTRAMBI)	
	EMILIA-ROMAGNA	051/5274418 emergenze 051/5274829 051/5274768 entrambi	051/5274200-5274404 COR PROCIV 335/6326953 348/7977560 FUNZ. REPERIBILE
X	TOSCANA	055/437 7068 – FAX EME 055/430285	055/32684
	UMBRIA	075/5042732 + 075/5042629 ENTRAMBI	
	MARCHE	071/8062419 – 8064123	
X	LAZIO	06/51683596 - 3597 (ENTRAMBI)	803555 06/51686410 06/98012327
	ABRUZZO	0862/313060	0862/3631 - 363282
X	SARDEGNA	070/6064865 070/6066781	
	CAMPANIA	081/2323860	
	MOLISE	0874/311872 0874/424407	0874/3141
	BASILICATA	0971/668519	335/7555950
	CALABRIA	0961/368871-81 0961/7673310	0961/768111 0961/7673 800222211
	PUGLIA	080/5372310 - 080/5802272	
X	SICILIA	091/7074796	800458787

AGGIORNAMENTO: LDP 23-05-2012

PRESIDENZA DEL CONSIGLIO DEI MINISTRI
DIPARTIMENTO DELLA PROTEZIONE CIVILE
CENTRO FUNZIONALE CENTRALE –SETTORE METEO

(Allegato al tele n.° **15036** DPC/RIA/ **13888** DEL 14/03/2015)

Numeri di fax dei **SERVIZI METEO REGIONALI E CENTRI DI COMPETENZA** in indirizzo nel tele:

	ENTI	**FAX**	TELEFONO
X	PIEMONTE	011/3181709	011/196819-68-71
X	CMIRL LIGURIA CIMA – SAVONA	010/5740983 019/23027240/259	010/5305934 centralino 010/5958165 uff. meteo 3484452703 rep. meteo
	ARPA LOMBARDIA	02/69666248	02/67655595 Referente 02/67652471
X	CENTRO GEOF. PREALPINO	0332/237143	VA 0332/235491
	SERV. METEO- TRENTINO	0461/ 238305	0461/494877/ 1
	ARPAV VENETO Servizio Meteorologico Regionale	049/9925502 PD	PD 049/9998111(REP) 049/9998128 SALA OP.
	CENTRO PREVISIONI E SEGNALAZIONI MAREE VENEZIA	041/2748580 041/5210378	041/2748787
	ARPA – OSMER FRIULI VENEZIA GIULIA	0432/934100	0432/934111 REP 348-2478240
	CF EMILIA-ROMAGNA	051/6497501 051/5274352 (entrambi)	SALA OP. 051/6497606
X	LAMMA TOSCANA	055-4483092 055-444083 (preannunciare telefonicamente)	055-448301
	CF CALABRIA	0961-531122	
	CF CAMPANIA	081-2323851	
X	ARPAS – SARDEGNA	079/262681	SS 079/258600

AGGIORNAMENTO: PIE 12-05-2014

PRESIDENZA DEL CONSIGLIO DEI MINISTRI
DIPARTIMENTO DELLA PROTEZIONE CIVILE

Qualifica di Precedenza		Classifica di Segretezza			Spazio Riservato al Centro Trasmissioni						
Ordinario	Urgente	Non Classificato	Riservato	Segreto	Ora di Ricezione	Ora di Trasmissione	Sistema di trasmissione				Note dell'operatore
							Telex	Fono	Corr.	FAX	

DA: DIPARTIMENTO PROTEZIONE CIVILE – VIA ULPIANO, 11 00193 ROMA-

AI RESPONSABILI PROTEZIONE CIVILE CENTRI FUNZIONALI E SERV. METEO REGIONI.
SICILIA E CALABRIA.

LORO SEDI

ALLE PREFETTURE - UFFICI TERRITORIALI DI GOVERNO DI:
SICILIA E CALABRIA.

LORO SEDI

PER CONOSCENZA ALLE PREFETTURE - UFFICI TERRITORIALI DI GOVERNO DI:

LORO SEDI

- **MIN. INTERNO DIPARTIMENTO VV.FF. SOCC. PUB. DIF. CIV.**
  CENTRO OPERATIVO NAZIONALE FAX 064814695 RM

- **MIN. POL. AGR. AL. E FORESTALI**
  CORPO FORESTALE DELLO STATO/ SALA OPERATIVA METEOMONT FAX 06/4745717 RM
- **MIN. INFRASTRUTTURE E TRASPORTI FAX 0644125105**
  FAX 065922737

- **AM/SALA SITUAZIONI TEL. 06/49865066-5823-5824 FAX 06/49864503**
- **CNMCA/SALA OP. TEL. 06/91292664 FAX. 06/91292457**
- **COIDIFESA ROMA FAX 06/46919003**
- **SMD/TLC FAX 06/46912043**

- **COMANDO FORZE DI DIFESA INTERREGIONALE NORD FAX 049/8202083**
- **COMANDO FORZE DI DIFESA INTERREGIONALE SUD comfod2@postacert.difesa.it**

- **ISPRA – S.O. FAX 06/5016682**
- **ENEL - (PROCIV) FAX 06/83052795**
- **TERNA SPA TEL 06/83138282 RM FAX 06/81655294**
- **2i RETE GAS ingegneria@pec.2iretegas.it FAX 02/93473328**
- **COM.GEN. CAP.DI PORTO/ SALA OP. FAX 06/5922737 FAX 06/59084793 RM**

- **ENAV OPERAZIONI METEO FAX 06/88318189**
- **ENAV RESP. PIAN. E SVILUP. METEO FAX 06/88318165**
- **UPM ROMA (ENAV) FAX 06/79086459**
- **UPM MILANO (ENAV) FAX 02/70143226**
- **ENAC UFF. SALA CRISI E GESTIONI EVENTI TEL 06/44596475 FAX 06/44596538**

N.° 15037 PROT. DPC/RIA/14019 DEL 16 MARZO 2015

OGGETTO: **AVVISO DI CONDIZIONI METEOROLOGICHE AVVERSE**
ESTENSIONE N.° 15036 PROT. DPC/RIA/13888 DEL 14 MARZO 2015

RIFE/./ **DIRETTIVA PRESIDENTE DEL CONSIGLIO DEI MINISTRI 27-2-2004. "INDIRIZZI OPERATIVI PER LA GESTIONE ORGANIZZATIVA E FUNZIONALE DEL SISTEMA DI ALLERTAMENTO NAZIONALE E REGIONALE PER IL RISCHIO IDROGEOLOGICO E IDRAULICO AI FINI DI PROTEZIONE CIVILE"**.

1. IL VORTICE DEPRESSIONARIO CON CENTRO D'AZIONE ATTUALMENTE A RIDOSSO DELLE BALEARI CONTINUA A DETERMINARE CONDIZIONI DI INSTABILITÀ SULLE REGIONI CENTRO-SETTENTRIONALI, IN ESTENSIONE A QUELLE MERIDIONALI NELLA GIORNATA ODIERNA, SPECIE A SICILIA E CALABRIA.

2. PER QUANTO ESPOSTO NEL BOLLETTINO DI VIGILANZA METEOROLOGICA NAZIONALE DI OGGI, LUNEDI 16 MARZO 2015; SULLA BASE DELLA CONCERTAZIONE SINOTTICA DI OGGI, NELL'AMBITO DEL GRUPPO TECNICO CON IL SERVIZIO METEOROLOGICO DELL'AERONAUTICA MILITARE E I SETTORI METEO DEI CENTRI FUNZIONALI DELLE REGIONI PIEMONTE ED EMILIA-ROMAGNA; TENUTO CONTO DELL'AVVISO METEO EMESSO DAL CNMCA; SULLA BASE DEI MODELLI E DELLE INFORMAZIONI DISPONIBILI, ALLE ORE 12,00 DI OGGI, LUNEDI 16 MARZO 2015, SI EMETTE IL SEGUENTE:

AVVISO DI CONDIZIONI METEOROLOGICHE AVVERSE

"DAL POMERIGGIO-SERA DI OGGI, LUNEDI 16 MARZO 2015, E PER LE SUCCESSIVE 24-36 ORE, SI PREVEDONO:
- **PRECIPITAZIONI DIFFUSE, ANCHE A CARATTERE DI ROVESCIO O TEMPORALE, SULLA SICILIA IN ESTENSIONE ALLA CALABRIA, SPECIE SUI SETTORI IONICI. I FENOMENI POTRANNO ESSERE ACCOMPAGNATI DA ROVESCI DI FORTE INTENSITA', FREQUENTE ATTIVITA' ELETTRICA E FORTI RAFFICHE DI VENTO."**

3. PER LE REGIONI INTERESSATE SI CONFERMANO LE RACCOMANDAZIONI CONTENUTE NELLA DIRETTIVA A RIFERIMENTO.

4. QUESTO DIPARTIMENTO SEGUIRA' L'EVOLVERSI DELLA SITUAZIONE. SI PREGA, QUINDI, DI PORRE ATTENZIONE AI SUCCESSIVI BOLLETTINI DI VIGILANZA EMESSI SUL SITO INTERNET http://www.protezionecivile.gov.it/

5. **AI DIRETTI DESTINATARI DEL PRESENTE MESSAGGIO SI COMUNICA CHE LA RICEVUTA DI TRASMISSIONE DELL'INVIO A MEZZO FAX RAPPRESENTERA', PER QUESTO DIPARTIMENTO, LA CERTIFICAZIONE DELL'AVVENUTA NOTIFICA.**

ROMA, 16 marzo 2015

IL DIRETTORE DELL'UFFICIO
RISCHI IDROGEOLOGICI ED ANTROPICI
SILVANO MEROI

PRESIDENZA DEL CONSIGLIO DEI MINISTRI
DIPARTIMENTO DELLA PROTEZIONE CIVILE
CENTRO FUNZIONALE CENTRALE – SETTORE METEO

(Allegato al tele n.° **15037** DPC/ RIA/**14019** DEL 16/03/2015)

Numeri di fax degli **ENTI DELLO STATO** in indirizzo nel tele:

	ENTI	NUMERO FAX	INDIRIZZO
X	CG CARABINIERI - SALA OPERATIVA	06/80982486	
X	DIPARTIMENTO DELLA PUBBLICA SICUREZZA – DIR. CENTR. POLIZIA STRADALE E FERROVIARIA, COMUNICAZIONI E REPARTI SPECIALI – SERVIZIO POLIZIA STRADALE	06/46530434	
X	SALA OPERATIVA - CORPO DI POLIZIA PENITENZIARIA	06/45506392	
	STRADA DEI PARCHI	06/41592439 RM	06/4111621 - 41592314
X	AISCAT	06/4746968	06/4827163
X	AUTOSTRADE SPA	FAX 06/43634640 FAX 06/43632131 FAX 06/43632191 **SOLO DI DOMENICA E/O FESTIVO FAX : 06/43632131**	RM 06/43632141 **PREANNUNCIARE TELEFONICAMENTE ALLO 06/43632141**
X	COM. TR. ALPINE METEOMONT	Pec : meteomont@postacert.difesa.it e-mail: userv@comalp.esercito.difesa.it	
X	CFS.SVZ- METEOMONT	FAX 06/7219664	RM 06/ 72466253 -270
	ARDIS	FAX 06/51687416	RM 06/51687379
	AIPO	FAX 0521/797376 FAX 0131/260195	0521/797291 AL 0131/266258 - 254095
X	ANAS	Fax 06/44463421	RM
X	TELECOM	Fax 06/41861507 Fax 06/41860174	
X	VODAFONE	FAX 02/41433644	
X	WIND	FAX 06/83115402 06/83115402 h24	
X	F.S. S.p.A.	06/44102828 06/44102289	RM
X	Dir. Gen. Dighe Infr. Idriche ed Elettriche	06/989532740	06/44442839
X	Poste Italiane - Presidio Protezione e difesa civile	06/98680080	

PRESIDENZA DEL CONSIGLIO DEI MINISTRI
DIPARTIMENTO DELLA PROTEZIONE CIVILE
CENTRO FUNZIONALE CENTRALE – SETTORE METEO

(Allegato al tele n.° **15037** DPC/RIA/**14019** DEL 16/03/2015)

Numeri di fax dei **RESPONSABILI DEI CENTRI FUNZIONALI DECENTRATI** in indirizzo nel tele:

	REGIONE	**RECAPITO FAX**	RECAPITO TEL
	VALLE D'AOSTA	0165/272291	0165/272650
	PIEMONTE	011/3181709	011/3168292
	LIGURIA	010/5740983 (=S.M.)	010/6437510
	LOMBARDIA	02/69901091	
	PROV. AUT. TRENTO	0461/981231 (=S.M.)	
	PROV. AUT. BOLZANO	0471/289271 0471/920043	0471/414763
	VENETO	041/2794015	
	FRIULI VENEZIA GIULIA	0432/928681	0432/923333
	EMILIA-ROMAGNA	051/5274352 051/6497501 (=S.M./P.C.)	
	TOSCANA	050/915318 055/4483092 – 055/4622740	
	UMBRIA	0742/329301	0742/630711 – 3357757395 (rep.)
	MARCHE	071/8067709	071/8067745
	LAZIO	06/44702876	
	ABRUZZO	0862/362848 - 085/691700	0862/314311 - 085/63933
	SARDEGNA	070/6062398 – 070/272485	
	CAMPANIA	081/2323851	081/2323111
	MOLISE	0874/779977	0874/7791
	BASILICATA	SOSPESO	
X	CALABRIA	0961/531122	0961/531131
	PUGLIA	080/5802277 – 080/5802278	
X	SICILIA	091/7071937	091/7071999

AGGIORNAMENTO: 31-12-2014

PRESIDENZA DEL CONSIGLIO DEI MINISTRI
DIPARTIMENTO DELLA PROTEZIONE CIVILE
CENTRO FUNZIONALE CENTRALE – SETTORE METEO

(Allegato al tele n.° **15037** DPC /RIA/**14019** DEL 16/03/2015)

Numeri di fax degli **ENTI REGIONALI DI PROTEZIONE CIVILE** in indirizzo nel tele:

	REGIONE	**RECAPITO FAX**	RECAPITO TEL
	VALLE D'AOSTA	800238222 (S.OP.)	
	PIEMONTE	011/740001 – 4325916	011/4321306 335/6998046-33-32
	LIGURIA	010/5485.709 010/5700373	010/5485.990 – 991 - 992 S.OP. 010/5485990-1-2-3
	LOMBARDIA	02/69901091-02/69777782- 02/67655410-02/67655730- 02/67652853 (TUTTI)	800/061160
	PROV. AUT. TRENTO	0461/492305	
	PROV. AUT. BOLZANO	0471/416059	
	VENETO	041/2794712 - 5382139 (ENTRAMBI)	800990009 (REP)
	FRIULI VENEZIA GIULIA	040/3773702 0432/928681 (ENTRAMBI)	
	EMILIA-ROMAGNA	051/5274418 emergenze 051/5274829 051/5274768 entrambi	051/5274200-5274404 COR PROCIV 335/6326953 348/7977560 FUNZ. REPERIBILE
	TOSCANA	055/437 7068 – FAX EME 055/430285	055/32684
	UMBRIA	075/5042732 + 075/5042629 ENTRAMBI	
	MARCHE	071/8062419 – 8064123	
	LAZIO	06/51683596 - 3597 (ENTRAMBI)	803555 06/51686410 06/98012327
	ABRUZZO	0862/313060	0862/3631 - 363282
	SARDEGNA	070/6064865 070/6066781	
	CAMPANIA	081/2323860	
	MOLISE	0874/311872 0874/424407	0874/3141
	BASILICATA	0971/668519	335/7555950
X	CALABRIA	0961/368871-81 0961/7673310	0961/768111 0961/7673 800222211
	PUGLIA	080/5372310 - 080/5802272	
X	SICILIA	091/7074796	800458787

AGGIORNAMENTO: LDP 23-05-2012

PRESIDENZA DEL CONSIGLIO DEI MINISTRI
DIPARTIMENTO DELLA PROTEZIONE CIVILE
CENTRO FUNZIONALE CENTRALE –SETTORE METEO

(Allegato al tele n.° **15037** DPC/RIA/**14019** DEL 16/03/2015)

Numeri di fax dei **SERVIZI METEO REGIONALI E CENTRI DI COMPETENZA** in indirizzo nel tele:

	ENTI	**FAX**	TELEFONO
	PIEMONTE	011/3181709	011/196819-68-71
	CMIRL LIGURIA CIMA – SAVONA	010/5740983 019/23027240/259	010/5305934 centralino 010/5958165 uff. meteo 3484452703 rep. meteo
	ARPA LOMBARDIA	02/69666248	02/67655595 Referente 02/67652471
	CENTRO GEOF. PREALPINO	0332/237143	VA 0332/235491
	SERV. METEO- TRENTINO	0461/ 238305	0461/494877/ 1
	ARPAV VENETO Servizio Meteorologico Regionale	049/9925502 PD	PD 049/9998111(REP) 049/9998128 SALA OP.
	CENTRO PREVISIONI E SEGNALAZIONI MAREE VENEZIA	041/2748580 041/5210378	041/2748787
	ARPA – OSMER FRIULI VENEZIA GIULIA	0432/934100	0432/934111 REP 348-2478240
	CF EMILIA-ROMAGNA	051/6497501 051/5274352 (entrambi)	SALA OP. 051/6497606
	LAMMA TOSCANA	055-4483092 055-444083 (preannunciare telefonicamente)	055-448301
X	CF CALABRIA	0961-531122	
	CF CAMPANIA	081-2323851	
	ARPAS – SARDEGNA	079/262681	SS 079/258600

AGGIORNAMENTO: PIE 12-05-2014

PRESIDENZA DEL CONSIGLIO DEI MINISTRI
DIPARTIMENTO DELLA PROTEZIONE CIVILE

Qualifica di Precedenza		Classifica di Segretezza			Spazio Riservato al Centro Trasmissioni						
Ordinario	Urgente	Non Classificato	Riservato	Segreto	Ora di Ricezione	Ora di Trasmissione	Sistema di trasmissione				Note dell'operatore
							Telex	Fono	Corr.	FAX	

DA: DIPARTIMENTO PROTEZIONE CIVILE – VIA ULPIANO, 11 00193 ROMA-

AI RESPONSABILI PROTEZIONE CIVILE CENTRI FUNZIONALI E SERV. METEO REGIONI.
SARDEGNA.
LORO SEDI

ALLE PREFETTURE - UFFICI TERRITORIALI DI GOVERNO DI:

LORO SEDI

PER CONOSCENZA ALLE PREFETTURE - UFFICI TERRITORIALI DI GOVERNO DI:
SARDEGNA. **LORO SEDI**

- **MIN. INTERNO DIPARTIMENTO VV.FF. SOCC. PUB. DIF. CIV.**
  CENTRO OPERATIVO NAZIONALE **FAX 064814695 RM**

- **MIN. POL. AGR. AL. E FORESTALI**
  CORPO FORESTALE DELLO STATO/ SALA OPERATIVA METEOMONT **FAX 06/4745717 RM**
- **MIN. INFRASTRUTTURE E TRASPORTI** **FAX 0644125105**
  FAX 065922737

- **AM/SALA SITUAZIONI** **TEL. 06/49865066-5823-5824** **FAX 06/49864503**
- **CNMCA/SALA OP.** **TEL. 06/91292664** **FAX. 06/91292457**
- **COIDIFESA ROMA** **FAX 06/46919003**
- **SMD/TLC** **FAX 06/46912043**

- **COMANDO FORZE DI DIFESA INTERREGIONALE NORD** **FAX 049/8202083**
- **COMANDO FORZE DI DIFESA INTERREGIONALE SUD** **comfod2@postacert.difesa.it**

- **ISPRA – S.O.** **FAX 06/5016682**
- **ENEL - (PROCIV)** **FAX 06/83052795**
- **TERNA SPA** **TEL 06/83138282 RM** **FAX 06/81655294**
- **2i RETE GAS** **ingegneria@pec.2iretegas.it** **FAX 02/93473328**
- **COM.GEN. CAP.DI PORTO/ SALA OP.** **FAX 06/5922737** **FAX 06/59084793 RM**

- **ENAV OPERAZIONI METEO** **FAX 06/88318189**
- **ENAV RESP. PIAN. E SVILUP. METEO** **FAX 06/88318165**
- **UPM ROMA (ENAV)** **FAX 06/79086459**
- **UPM MILANO (ENAV)** **FAX 02/70143226**
- **ENAC UFF. SALA CRISI E GESTIONI EVENTI** **TEL 06/44596475** **FAX 06/44596538**

N.° 15038 PROT. DPC/RIA/ 15196 DEL 21 MARZO 2015

OGGETTO: **AVVISO DI CONDIZIONI METEOROLOGICHE AVVERSE**

RIFE/./ **DIRETTIVA PRESIDENTE DEL CONSIGLIO DEI MINISTRI 27-2-2004. "INDIRIZZI OPERATIVI PER LA GESTIONE ORGANIZZATIVA E FUNZIONALE DEL SISTEMA DI ALLERTAMENTO NAZIONALE E REGIONALE PER IL RISCHIO IDROGEOLOGICO E IDRAULICO AI FINI DI PROTEZIONE CIVILE"**.

1. UN VORTICE DEPRESSIONARIO CON CENTRO D'AZIONE TRA IL NORD-AFRICA E LA SARDEGNA DETERMINERA' CONDIZIONI DI SPICCATA INSTABILITÀ SULLA PREDETTA ISOLA, PORTANDOSI POI, NELLA GIORNATA DI DOMANI, VERSO LE REGIONI TIRRENICHE MERIDIONALI.

2. PER QUANTO ESPOSTO NEL BOLLETTINO DI VIGILANZA METEOROLOGICA NAZIONALE DI OGGI, SABATO 21 MARZO 2015; SULLA BASE DELLA CONCERTAZIONE SINOTTICA DI OGGI, NELL'AMBITO DEL GRUPPO TECNICO CON IL SERVIZIO METEOROLOGICO DELL'AERONAUTICA MILITARE E I SETTORI METEO DEI CENTRI FUNZIONALI DELLE REGIONI PIEMONTE ED EMILIA-ROMAGNA; PRESO ATTO DELL'AVVISO DI AVVERSE CONDIZIONI METEO EMESSO DALLA REGIONE SARDEGNA; TENUTO CONTO DELL'AVVISO METEO EMESSO DAL CNMCA; SULLA BASE DEI MODELLI E DELLE INFORMAZIONI DISPONIBILI, ALLE ORE 14,00 DI OGGI, SABATO 21 MARZO 2015, SI EMETTE IL SEGUENTE:

AVVISO DI CONDIZIONI METEOROLOGICHE AVVERSE

"DAL POMERIGGIO/SERA DI OGGI, SABATO 21 MARZO 2015, E PER LE SUCCESSIVE 18-24 ORE, SI PREVEDONO:
- **PRECIPITAZIONI DA SPARSE A DIFFUSE, A PREVALENTE CARATTERE DI ROVESCIO O TEMPORALE, SULLA SARDEGNA, SPECIE SETTORI MERIDIONALI ED ORIENTALI. I FENOMENI POTRANNO ESSERE ACCOMPAGNATI DA ROVESCI DI FORTE INTENSITA', FREQUENTE ATTIVITA' ELETTRICA E FORTI RAFFICHE DI VENTO."**

3. PER LE REGIONI INTERESSATE SI CONFERMANO LE RACCOMANDAZIONI CONTENUTE NELLA DIRETTIVA A RIFERIMENTO.

4. QUESTO DIPARTIMENTO SEGUIRA' L'EVOLVERSI DELLA SITUAZIONE. SI PREGA, QUINDI, DI PORRE ATTENZIONE AI SUCCESSIVI BOLLETTINI DI VIGILANZA EMESSI SUL SITO INTERNET http://www.protezionecivile.gov.it/

5. **AI DIRETTI DESTINATARI DEL PRESENTE MESSAGGIO SI COMUNICA CHE LA RICEVUTA DI TRASMISSIONE DELL'INVIO A MEZZO FAX RAPPRESENTERA', PER QUESTO DIPARTIMENTO, LA CERTIFICAZIONE DELL'AVVENUTA NOTIFICA.**

ROMA, 21 marzo 2015

IL DIRETTORE DELL'UFFICIO
RISCHI IDROGEOLOGICI ED ANTROPICI
SILVANO MEROI

PRESIDENZA DEL CONSIGLIO DEI MINISTRI
DIPARTIMENTO DELLA PROTEZIONE CIVILE
CENTRO FUNZIONALE CENTRALE – SETTORE METEO

(Allegato al tele n.° **15038** DPC/ RIA/ **15196** DEL 21/03/2015)

Numeri di fax degli **ENTI DELLO STATO** in indirizzo nel tele:

	ENTI	NUMERO FAX	INDIRIZZO
X	CG CARABINIERI - SALA OPERATIVA	06/80982486	
X	DIPARTIMENTO DELLA PUBBLICA SICUREZZA – DIR. CENTR. POLIZIA STRADALE E FERROVIARIA, COMUNICAZIONI E REPARTI SPECIALI – SERVIZIO POLIZIA STRADALE	06/46530434	
X	SALA OPERATIVA - CORPO DI POLIZIA PENITENZIARIA	06/45506392	
	STRADA DEI PARCHI	06/41592439 RM	06/4111621 - 41592314
X	AISCAT	06/4746968	06/4827163
	AUTOSTRADE SPA	FAX 06/43634640 FAX 06/43632131 FAX 06/43632191 **SOLO DI DOMENICA E/O FESTIVO FAX : 06/43632131**	RM 06/43632141 **PREANNUNCIARE TELEFONICAMENTE ALLO 06/43632141**
	COM. TR. ALPINE METEOMONT	Pec : meteomont@postacert.difesa.it e-mail: userv@comalp.esercito.difesa.it	
X	CFS.SVZ- METEOMONT	FAX 06/7219664	RM 06/ 72466253 -270
	ARDIS	FAX 06/51687416	RM 06/51687379
	AIPO	FAX 0521/797376 FAX 0131/260195	0521/797291 AL 0131/266258 - 254095
X	ANAS	Fax 06/44463421	RM
X	TELECOM	Fax 06/41861507 Fax 06/41860174	
X	VODAFONE	FAX 02/41433644	
X	WIND	FAX 06/83115402 06/83115402 h24	
X	F.S. S.p.A.	06/44102828 06/44102289	RM
X	Dir. Gen. Dighe Infr. Idriche ed Elettriche	06/989532740	06/44442839
X	Poste Italiane - Presidio Protezione e difesa civile	06/98680080	

PRESIDENZA DEL CONSIGLIO DEI MINISTRI
DIPARTIMENTO DELLA PROTEZIONE CIVILE
CENTRO FUNZIONALE CENTRALE – SETTORE METEO

(Allegato al tele n.° **15038** DPC/RIA/ **15196** DEL 21/03/2015)

Numeri di fax dei **RESPONSABILI DEI CENTRI FUNZIONALI DECENTRATI** in indirizzo nel tele:

	REGIONE	**RECAPITO FAX**	RECAPITO TEL
	VALLE D'AOSTA	0165/272291	0165/272650
	PIEMONTE	011/3181709	011/3168292
	LIGURIA	010/5740983 (=S.M.)	010/6437510
	LOMBARDIA	02/69901091	
	PROV. AUT. TRENTO	0461/981231 (=S.M.)	
	PROV. AUT. BOLZANO	0471/289271 0471/920043	0471/414763
	VENETO	041/2794015	
	FRIULI VENEZIA GIULIA	0432/928681	0432/923333
	EMILIA-ROMAGNA	051/5274352 051/6497501 (=S.M./P.C.)	
	TOSCANA	050/915318 055/4483092 – 055/4622740	
	UMBRIA	0742/329301	0742/630711 – 3357757395 (rep.)
	MARCHE	071/8067709	071/8067745
	LAZIO	06/44702876	
	ABRUZZO	0862/362848 - 085/691700	0862/314311 - 085/63933
X	SARDEGNA	070/6062398 – 070/272485	
	CAMPANIA	081/2323851	081/2323111
	MOLISE	0874/779977	0874/7791
	BASILICATA	SOSPESO	
	CALABRIA	0961/531122	0961/531131
	PUGLIA	080/5802277 – 080/5802278	
	SICILIA	091/7071937	091/7071999

AGGIORNAMENTO: 31-12-2014

PRESIDENZA DEL CONSIGLIO DEI MINISTRI
DIPARTIMENTO DELLA PROTEZIONE CIVILE
CENTRO FUNZIONALE CENTRALE – SETTORE METEO

(Allegato al tele n.° **15038** DPC /RIA/ **15196** DEL 21/03/2015)

Numeri di fax degli **ENTI REGIONALI DI PROTEZIONE CIVILE** in indirizzo nel tele:

	REGIONE	**RECAPITO FAX**	RECAPITO TEL
	VALLE D'AOSTA	800238222 (S.OP.)	
	PIEMONTE	011/740001 – 4325916	011/4321306 335/6998046-33-32
	LIGURIA	010/5485.709 010/5700373	010/5485.990 – 991 - 992 S.OP. 010/5485990-1-2-3
	LOMBARDIA	02/69901091-02/69777782- 02/67655410-02/67655730- 02/67652853 (TUTTI)	800/061160
	PROV. AUT. TRENTO	0461/492305	
	PROV. AUT. BOLZANO	0471/416059	
	VENETO	041/2794712 - 5382139 (ENTRAMBI)	800990009 (REP)
	FRIULI VENEZIA GIULIA	040/3773702 0432/928681 (ENTRAMBI)	
	EMILIA-ROMAGNA	051/5274418 emergenze 051/5274829 051/5274768 entrambi	051/5274200-5274404 COR PROCIV 335/6326953 348/7977560 FUNZ. REPERIBILE
	TOSCANA	055/437 7068 – FAX EME 055/430285	055/32684
	UMBRIA	075/5042732 + 075/5042629 ENTRAMBI	
	MARCHE	071/8062419 – 8064123	
	LAZIO	06/51683596 - 3597 (ENTRAMBI)	803555 06/51686410 06/98012327
	ABRUZZO	0862/313060	0862/3631 - 363282
X	SARDEGNA	070/6064865 070/6066781	
	CAMPANIA	081/2323860	
	MOLISE	0874/311872 0874/424407	0874/3141
	BASILICATA	0971/668519	335/7555950
	CALABRIA	0961/368871-81 0961/7673310	0961/768111 0961/7673 800222211
	PUGLIA	080/5372310 - 080/5802272	
	SICILIA	091/7074796	800458787

AGGIORNAMENTO: LDP 23-05-2012

PRESIDENZA DEL CONSIGLIO DEI MINISTRI
DIPARTIMENTO DELLA PROTEZIONE CIVILE
CENTRO FUNZIONALE CENTRALE –SETTORE METEO

(Allegato al tele n.° **15038** DPC/RIA/ **15196** DEL 21/03/2015)

Numeri di fax dei **SERVIZI METEO REGIONALI E CENTRI DI COMPETENZA** in indirizzo nel tele:

	ENTI	**FAX**	TELEFONO
	PIEMONTE	011/3181709	011/196819-68-71
	CMIRL LIGURIA CIMA – SAVONA	010/5740983 019/23027240/259	010/5305934 centralino 010/5958165 uff. meteo 3484452703 rep. meteo
	ARPA LOMBARDIA	02/69666248	02/67655595 Referente 02/67652471
	CENTRO GEOF. PREALPINO	0332/237143	VA 0332/235491
	SERV. METEO- TRENTINO	0461/ 238305	0461/494877/ 1
	ARPAV VENETO Servizio Meteorologico Regionale	049/9925502 PD	PD 049/9998111(REP) 049/9998128 SALA OP.
	CENTRO PREVISIONI E SEGNALAZIONI MAREE VENEZIA	041/2748580 041/5210378	041/2748787
	ARPA – OSMER FRIULI VENEZIA GIULIA	0432/934100	0432/934111 REP 348-2478240
	CF EMILIA-ROMAGNA	051/6497501 051/5274352 (entrambi)	SALA OP. 051/6497606
	LAMMA TOSCANA	055-4483092 055-444083 (preannunciare telefonicamente)	055-448301
	CF CALABRIA	0961-531122	
	CF CAMPANIA	081-2323851	
X	ARPAS – SARDEGNA	079/262681	SS 079/258600

AGGIORNAMENTO: PIE 12-05-2014

PRESIDENZA DEL CONSIGLIO DEI MINISTRI
DIPARTIMENTO DELLA PROTEZIONE CIVILE

Qualifica di Precedenza		Classifica di Segretezza			Spazio Riservato al Centro Trasmissioni						
Ordinario	Urgente	Non Classificato	Riservato	Segreto	Ora di Ricezione	Ora di Trasmissione	Sistema di trasmissione				Note dell'operatore
							Telex	Fono	Corr.	FAX	

DA: DIPARTIMENTO PROTEZIONE CIVILE – VIA ULPIANO, 11 00193 ROMA-

AI RESPONSABILI PROTEZIONE CIVILE CENTRI FUNZIONALI E SERV. METEO REGIONI.
SARDEGNA, SICILIA, CALABRIA, BASILICATA, PUGLIA, ABRUZZO E MOLISE.
LORO SEDI

ALLE PREFETTURE - UFFICI TERRITORIALI DI GOVERNO DI:
SICILIA, CALABRIA, BASILICATA, PUGLIA, ABRUZZO E MOLISE.
LORO SEDI

PER CONOSCENZA ALLE PREFETTURE - UFFICI TERRITORIALI DI GOVERNO DI:
SARDEGNA **LORO SEDI**

- **MIN. INTERNO DIPARTIMENTO VV.FF. SOCC. PUB. DIF. CIV.**
  CENTRO OPERATIVO NAZIONALE **FAX 064814695 RM**

- **MIN. POL. AGR. AL. E FORESTALI**
  CORPO FORESTALE DELLO STATO/ SALA OPERATIVA METEOMONT **FAX 06/4745717 RM**
- **MIN. INFRASTRUTTURE E TRASPORTI** **FAX 0644125105**
  FAX 065922737

- **AM/SALA SITUAZIONI** **TEL. 06/49865066-5823-5824** **FAX 06/49864503**
- **CNMCA/SALA OP.** **TEL. 06/91292664** **FAX. 06/91292457**
- **COIDIFESA ROMA** **FAX 06/46919003**
- **SMD/TLC** **FAX 06/46912043**

- **COMANDO FORZE DI DIFESA INTERREGIONALE NORD** **FAX 049/8202083**
- **COMANDO FORZE DI DIFESA INTERREGIONALE SUD** **comfod2@postacert.difesa.it**

- **ISPRA – S.O.** **FAX 06/5016682**
- **ENEL - (PROCIV)** **FAX 06/83052795**
- **TERNA SPA** **TEL 06/83138282 RM** **FAX 06/81655294**
- **2i RETE GAS** **ingegneria@pec.2iretegas.it** **FAX 02/93473328**
- **COM.GEN. CAP.DI PORTO/ SALA OP.** **FAX 06/5922737** **FAX 06/59084793 RM**

- **ENAV OPERAZIONI METEO** **FAX 06/88318189**
- **ENAV RESP. PIAN. E SVILUP. METEO** **FAX 06/88318165**
- **UPM ROMA (ENAV)** **FAX 06/79086459**
- **UPM MILANO (ENAV)** **FAX 02/70143226**
- **ENAC UFF. SALA CRISI E GESTIONI EVENTI** **TEL 06/44596475** **FAX 06/44596538**

N.° 15040 PROT. DPC/RIA/ 15368 DEL 23 MARZO 2015

OGGETTO: **AVVISO DI CONDIZIONI METEOROLOGICHE AVVERSE**

RIFE/./ **DIRETTIVA PRESIDENTE DEL CONSIGLIO DEI MINISTRI 27-2-2004. "INDIRIZZI OPERATIVI PER LA GESTIONE ORGANIZZATIVA E FUNZIONALE DEL SISTEMA DI ALLERTAMENTO NAZIONALE E REGIONALE PER IL RISCHIO IDROGEOLOGICO E IDRAULICO AI FINI DI PROTEZIONE CIVILE"**.

1. UNA DEPRESSIONE TRA MEDITERRENEO CENTRO-OCCIDENTALE E NORD-AFRICA DETERMINERA' DOMANI L'INIZIO DI UNA FASE DI MALTEMPO DAPPRIMA SU SARDEGNA E SICILIA, IN SUCCESSIVA ESTENSIONE A GRAN PARTE DELLE REGIONI PENINSULARI.

2. PER QUANTO ESPOSTO NEL BOLLETTINO DI VIGILANZA METEOROLOGICA NAZIONALE DI OGGI, LUNEDI 23 MARZO 2015; SULLA BASE DELLA CONCERTAZIONE SINOTTICA DI OGGI, NELL'AMBITO DEL GRUPPO TECNICO CON IL SERVIZIO METEOROLOGICO DELL'AERONAUTICA MILITARE E I SETTORI METEO DEI CENTRI FUNZIONALI DELLE REGIONI PIEMONTE ED EMILIA-ROMAGNA; PRESO ATTO DELL'AVVISO DI AVVERSE CONDIZIONI METEO EMESSO DALLA REGIONE SARDEGNA; TENUTO CONTO DELL'AVVISO METEO EMESSO DAL CNMCA; SULLA BASE DEI MODELLI E DELLE INFORMAZIONI DISPONIBILI, ALLE ORE 15,30 DI OGGI, LUNEDI 23 MARZO 2015, SI EMETTE IL SEGUENTE:

AVVISO DI CONDIZIONI METEOROLOGICHE AVVERSE

"DAL POMERIGGIO/SERA DI DOMANI, MARTEDI 24 MARZO 2015, E PER LE SUCCESSIVE 12-18 ORE, SI PREVEDONO PRECIPITAZIONI ANCHE A CARATTERE DI ROVESCIO O TEMPORALE SU SARDEGNA E SICILIA;
DALLA SERA DI DOMANI, MARTEDI 24 MARZO 2015, E PER LE SUCCESSIVE 18-24 ORE, SI PREVEDONO PRECIPITAZIONI ANCHE A CARATTERE DI ROVESCIO O TEMPORALE SULLA CALABRIA.
I FENOMENI POTRANNO ESSERE ACCOMPAGNATI DA ROVESCI DI FORTE INTENSITA', FREQUENTE ATTIVITA' ELETTRICA E FORTI RAFFICHE DI VENTO.

DAL POMERIGGIO DI DOMANI, MARTEDI 24 MARZO 2015, E PER LE SUCCESSIVE 18-24 ORE, SI PREVEDONO VENTI FORTI SUD-ORIENTALI, CON RINFORZI DI BURRASCA, SULLA SICILIA. MAREGGIATE LUNGO LE COSTE ESPOSTE.

DALLA SERATA DI DOMANI, MARTEDI 24 MARZO 2015, E PER LE SUCCESSIVE 18-24 ORE, SI PREVEDONO VENTI FORTI SUD-ORIENTALI, CON RINFORZI DI BURRASCA, SU CALABRIA, BASILICATA E PUGLIA, IN SUCCESSIVA ESTENSIONE AI SETTORI COSTIERI DI ABRUZZO E MOLISE. MAREGGIATE LUNGO LE COSTE ESPOSTE."

3. PER LE REGIONI INTERESSATE SI CONFERMANO LE RACCOMANDAZIONI CONTENUTE NELLA DIRETTIVA A RIFERIMENTO.

4. QUESTO DIPARTIMENTO SEGUIRA' L'EVOLVERSI DELLA SITUAZIONE. SI PREGA, QUINDI, DI PORRE ATTENZIONE AI SUCCESSIVI BOLLETTINI DI VIGILANZA EMESSI SUL SITO INTERNET http://www.protezionecivile.gov.it/

5. **AI DIRETTI DESTINATARI DEL PRESENTE MESSAGGIO SI COMUNICA CHE LA RICEVUTA DI TRASMISSIONE DELL'INVIO A MEZZO FAX RAPPRESENTERA', PER QUESTO DIPARTIMENTO, LA CERTIFICAZIONE DELL'AVVENUTA NOTIFICA.**

ROMA, 23 marzo 2015

IL DIRETTORE DELL'UFFICIO
RISCHI IDROGEOLOGICI ED ANTROPICI
SILVANO MEROI

PRESIDENZA DEL CONSIGLIO DEI MINISTRI
DIPARTIMENTO DELLA PROTEZIONE CIVILE
CENTRO FUNZIONALE CENTRALE – SETTORE METEO

(Allegato al tele n.° **15040** DPC/ RIA/ **15368** DEL 23/03/2015)

Numeri di fax degli **ENTI DELLO STATO** in indirizzo nel tele:

	ENTI	NUMERO FAX	INDIRIZZO
X	CG CARABINIERI - SALA OPERATIVA	06/80982486	
X	DIPARTIMENTO DELLA PUBBLICA SICUREZZA – DIR. CENTR. POLIZIA STRADALE E FERROVIARIA, COMUNICAZIONI E REPARTI SPECIALI – SERVIZIO POLIZIA STRADALE	06/46530434	
X	SALA OPERATIVA - CORPO DI POLIZIA PENITENZIARIA	06/45506392	
x	STRADA DEI PARCHI	06/41592439 RM	06/4111621 - 41592314
X	AISCAT	06/4746968	06/4827163
X	AUTOSTRADE SPA	FAX 06/43634640 FAX 06/43632131 FAX 06/43632191 **SOLO DI DOMENICA E/O FESTIVO FAX : 06/43632131**	RM 06/43632141 **PREANNUNCIARE TELEFONICAMENTE ALLO 06/43632141**
	COM. TR. ALPINE METEOMONT	Pec : meteomont@postacert.difesa.it e-mail: userv@comalp.esercito.difesa.it	
X	CFS.SVZ- METEOMONT	FAX 06/7219664	RM 06/ 72466253 -270
	ARDIS	FAX 06/51687416	RM 06/51687379
	AIPO	FAX 0521/797376 FAX 0131/260195	0521/797291 AL 0131/266258 - 254095
X	ANAS	Fax 06/44463421	RM
X	TELECOM	Fax 06/41861507 Fax 06/41860174	
X	VODAFONE	FAX 02/41433644	
X	WIND	FAX 06/83115402 06/83115402 h24	
X	F.S. S.p.A.	06/44102828 06/44102289	RM
X	Dir. Gen. Dighe Infr. Idriche ed Elettriche	06/989532740	06/44442839
X	Poste Italiane - Presidio Protezione e difesa civile	06/98680080	

PRESIDENZA DEL CONSIGLIO DEI MINISTRI
DIPARTIMENTO DELLA PROTEZIONE CIVILE
CENTRO FUNZIONALE CENTRALE – SETTORE METEO

(Allegato al tele n.° **15040** DPC/RIA/ **15368** DEL 23/03/2015)

Numeri di fax dei **RESPONSABILI DEI CENTRI FUNZIONALI DECENTRATI** in indirizzo nel tele:

	REGIONE	**RECAPITO FAX**	RECAPITO TEL
	VALLE D'AOSTA	0165/272291	0165/272650
	PIEMONTE	011/3181709	011/3168292
	LIGURIA	010/5740983 (=S.M.)	010/6437510
	LOMBARDIA	02/69901091	
	PROV. AUT. TRENTO	0461/981231 (=S.M.)	
	PROV. AUT. BOLZANO	0471/289271 0471/920043	0471/414763
	VENETO	041/2794015	
	FRIULI VENEZIA GIULIA	0432/928681	0432/923333
	EMILIA-ROMAGNA	051/5274352 051/6497501 (=S.M./P.C.)	
	TOSCANA	050/915318 055/4483092 – 055/4622740	
	UMBRIA	0742/329301	0742/630711 – 3357757395 (rep.)
	MARCHE	071/8067709	071/8067745
	LAZIO	06/44702876	
X	ABRUZZO	0862/362848 - 085/691700	0862/314311 - 085/63933
X	SARDEGNA	070/6062398 – 070/272485	
	CAMPANIA	081/2323851	081/2323111
X	MOLISE	0874/779977	0874/7791
X	BASILICATA	SOSPESO	
X	CALABRIA	0961/531122	0961/531131
X	PUGLIA	080/5802277 – 080/5802278	
X	SICILIA	091/7071937	091/7071999

AGGIORNAMENTO: 31-12-2014

PRESIDENZA DEL CONSIGLIO DEI MINISTRI
DIPARTIMENTO DELLA PROTEZIONE CIVILE
CENTRO FUNZIONALE CENTRALE – SETTORE METEO

(Allegato al tele n.° **15040** DPC /RIA/ **15368** DEL 23/03/2015)

Numeri di fax degli **ENTI REGIONALI DI PROTEZIONE CIVILE** in indirizzo nel tele:

	REGIONE	**RECAPITO FAX**	RECAPITO TEL
	VALLE D'AOSTA	800238222 (S.OP.)	
	PIEMONTE	011/740001 – 4325916	011/4321306 335/6998046-33-32
	LIGURIA	010/5485.709 010/5700373	010/5485.990 – 991 - 992 S.OP. 010/5485990-1-2-3
	LOMBARDIA	02/69901091-02/69777782- 02/67655410-02/67655730- 02/67652853 (TUTTI)	800/061160
	PROV. AUT. TRENTO	0461/492305	
	PROV. AUT. BOLZANO	0471/416059	
	VENETO	041/2794712 - 5382139 (ENTRAMBI)	800990009 (REP)
	FRIULI VENEZIA GIULIA	040/3773702 0432/928681 (ENTRAMBI)	
	EMILIA-ROMAGNA	051/5274418 emergenze 051/5274829 051/5274768 entrambi	051/5274200-5274404 COR PROCIV 335/6326953 348/7977560 FUNZ. REPERIBILE
	TOSCANA	055/437 7068 – FAX EME 055/430285	055/32684
	UMBRIA	075/5042732 + 075/5042629 ENTRAMBI	
	MARCHE	071/8062419 – 8064123	
	LAZIO	06/51683596 - 3597 (ENTRAMBI)	803555 06/51686410 06/98012327
X	ABRUZZO	0862/313060	0862/3631 - 363282
X	SARDEGNA	070/6064865 070/6066781	
	CAMPANIA	081/2323860	
X	MOLISE	0874/311872 0874/424407	0874/3141
X	BASILICATA	0971/668519	335/7555950
X	CALABRIA	0961/368871-81 0961/7673310	0961/768111 0961/7673 800222211
X	PUGLIA	080/5372310 - 080/5802272	
X	SICILIA	091/7074796	800458787

AGGIORNAMENTO: LDP 23-05-2012

PRESIDENZA DEL CONSIGLIO DEI MINISTRI
DIPARTIMENTO DELLA PROTEZIONE CIVILE
CENTRO FUNZIONALE CENTRALE –SETTORE METEO

(Allegato al tele n.° **15040** DPC/RIA/ **15368** DEL 23/03/2015)

Numeri di fax dei **SERVIZI METEO REGIONALI E CENTRI DI COMPETENZA** in indirizzo nel tele:

	ENTI	**FAX**	TELEFONO
	PIEMONTE	011/3181709	011/196819-68-71
	CMIRL LIGURIA CIMA – SAVONA	010/5740983 019/23027240/259	010/5305934 centralino 010/5958165 uff. meteo 3484452703 rep. meteo
	ARPA LOMBARDIA	02/69666248	02/67655595 Referente 02/67652471
	CENTRO GEOF. PREALPINO	0332/237143	VA 0332/235491
	SERV. METEO- TRENTINO	0461/ 238305	0461/494877/ 1
	ARPAV VENETO Servizio Meteorologico Regionale	049/9925502 PD	PD 049/9998111(REP) 049/9998128 SALA OP.
	CENTRO PREVISIONI E SEGNALAZIONI MAREE VENEZIA	041/2748580 041/5210378	041/2748787
	ARPA – OSMER FRIULI VENEZIA GIULIA	0432/934100	0432/934111 REP 348-2478240
	CF EMILIA-ROMAGNA	051/6497501 051/5274352 (entrambi)	SALA OP. 051/6497606
	LAMMA TOSCANA	055-4483092 055-444083 (preannunciare telefonicamente)	055-448301
X	CF CALABRIA	0961-531122	
	CF CAMPANIA	081-2323851	
X	ARPAS – SARDEGNA	079/262681	SS 079/258600

AGGIORNAMENTO: PIE 12-05-2014

PRESIDENZA DEL CONSIGLIO DEI MINISTRI
DIPARTIMENTO DELLA PROTEZIONE CIVILE

Qualifica di Precedenza		Classifica di Segretezza			Spazio Riservato al Centro Trasmissioni						
Ordinario	Urgente	Non Classificato	Riservato	Segreto	Ora di Ricezione	Ora di Trasmissione	Sistema di trasmissione				Note dell'operatore
							Telex	Fono	Corr.	FAX	

DA: DIPARTIMENTO PROTEZIONE CIVILE – VIA ULPIANO, 11 00193 ROMA-

AI RESPONSABILI PROTEZIONE CIVILE CENTRI FUNZIONALI E SERV. METEO REGIONI.
PIEMONTE, EMILIA-ROMAGNA, MARCHE, LAZIO, ABRUZZO, MOLISE, BASILICATA E PUGLIA.
LORO SEDI

ALLE PREFETTURE - UFFICI TERRITORIALI DI GOVERNO DI:
LAZIO, ABRUZZO, MOLISE, BASILICATA E PUGLIA.
LORO SEDI

PER CONOSCENZA ALLE PREFETTURE - UFFICI TERRITORIALI DI GOVERNO DI:
PIEMONTE, EMILIA-ROMAGNA E MARCHE. **LORO SEDI**

- **MIN. INTERNO DIPARTIMENTO VV.FF. SOCC. PUB. DIF. CIV.**
  CENTRO OPERATIVO NAZIONALE **FAX 064814695 RM**

- **MIN. POL. AGR. AL. E FORESTALI**
  CORPO FORESTALE DELLO STATO/ SALA OPERATIVA METEOMONT **FAX 06/4745717 RM**
- **MIN. INFRASTRUTTURE E TRASPORTI** **FAX 0644125105**
  FAX 065922737

- **AM/SALA SITUAZIONI** **TEL. 06/49865066-5823-5824** **FAX 06/49864503**
- **CNMCA/SALA OP.** **TEL. 06/91292664** **FAX. 06/91292457**
- **COIDIFESA ROMA** **FAX 06/46919003**
- **SMD/TLC** **FAX 06/46912043**

- **COMANDO FORZE DI DIFESA INTERREGIONALE NORD** **FAX 049/8202083**
- **COMANDO FORZE DI DIFESA INTERREGIONALE SUD** **comfod2@postacert.difesa.it**

- **ISPRA – S.O.** **FAX 06/5016682**
- **ENEL - (PROCIV)** **FAX 06/83052795**
- **TERNA SPA** **TEL 06/83138282 RM** **FAX 06/81655294**
- **2i RETE GAS** **ingegneria@pec.2iretegas.it** **FAX 02/93473328**
- **COM.GEN. CAP.DI PORTO/ SALA OP.** **FAX 06/5922737** **FAX 06/59084793 RM**

- **ENAV OPERAZIONI METEO** **FAX 06/88318189**
- **ENAV RESP. PIAN. E SVILUP. METEO** **FAX 06/88318165**
- **UPM ROMA (ENAV)** **FAX 06/79086459**
- **UPM MILANO (ENAV)** **FAX 02/70143226**
- **ENAC UFF. SALA CRISI E GESTIONI EVENTI** **TEL 06/44596475** **FAX 06/44596538**

N.° 15041 PROT. DPC/RIA/ 15591 DEL 24 MARZO 2015

OGGETTO: **AVVISO DI CONDIZIONI METEOROLOGICHE AVVERSE**
ESTENSIONE E SEGUITO: N.° 15040 PROT. DPC/RIA/15368 DEL 23 MARZO 2015

RIFE/./ **DIRETTIVA PRESIDENTE DEL CONSIGLIO DEI MINISTRI 27-2-2004. "INDIRIZZI OPERATIVI PER LA GESTIONE ORGANIZZATIVA E FUNZIONALE DEL SISTEMA DI ALLERTAMENTO NAZIONALE E REGIONALE PER IL RISCHIO IDROGEOLOGICO E IDRAULICO AI FINI DI PROTEZIONE CIVILE"**.

1. UN SISTEMA DEPRESSIONARIO IN RISALITA DAL NORD-AFRICA VERSO IL TIRRENO, DETERMINERA' UN PEGGIORAMENTO DELLE CONDIZIONI AD INIZIARE DALLE REGIONI MERIDIONALI CON UN RINFORZO DELLA VENTILAZIONE DAI QUADRANTI ORIENTALI SULLE REGIONI CENTRO-SETTENTRIONALIA ADRIATICHE.

2. PER QUANTO ESPOSTO NEL BOLLETTINO DI VIGILANZA METEOROLOGICA NAZIONALE DI OGGI, MARTEDI 24 MARZO 2015; SULLA BASE DELLA CONCERTAZIONE SINOTTICA DI OGGI, NELL'AMBITO DEL GRUPPO TECNICO CON IL SERVIZIO METEOROLOGICO DELL'AERONAUTICA MILITARE E I SETTORI METEO DEI CENTRI FUNZIONALI DELLE REGIONI PIEMONTE ED EMILIA-ROMAGNA; PRESO ATTO DEGLI AVVISI DI AVVERSE CONDIZIONI METEO EMESSI DALLE REGIONI PIEMONTE, EMILIA-ROMAGNA E MARCHE; TENUTO CONTO DELL'AVVISO METEO EMESSO DAL CNMCA; SULLA BASE DEI MODELLI E DELLE INFORMAZIONI DISPONIBILI, ALLE ORE 15,30 DI OGGI, MARTEDI 24 MARZO 2015, SI EMETTE IL SEGUENTE:

AVVISO DI CONDIZIONI METEOROLOGICHE AVVERSE

"DALLE PRIME ORE DELLA GIORNATA DI DOMANI, MERCOLEDI 25 MARZO 2015, E PER LE SUCCESSIVE 24-36 ORE, SI PREVEDONO PRECIPITAZIONI DIFFUSE E PERSISTENTI SU PIEMONTE ED EMILIA-ROMAGNA CON LOCALI ROVESCI ANCHE DI FORTE INTENSITA'.

DALLE PRIME ORE DELLA GIORNATA DI DOMANI, MERCOLEDI 25 MARZO 2015, E PER LE SUCCESSIVE 18-24 ORE SI PREVEDONO:

- **PRECIPITAZIONI SPARSE, ANCHE A CARATTERE DI ROVESCIO O TEMPORALE, SU LAZIO, ABRUZZO, MOLISE, BASILICATA E PUGLIA. I FENOMENI POTRANNO ESSERE ACCOMPAGNATI DA ROVESCI DI FORTE INTENSITA', FREQUENTE ATTIVITA' ELETTRICA E FORTI RAFFICHE DI VENTO;**
- **VENTI FORTI CON RINFORZI DI BURRASCA DAI QUADRANTI ORIENTALI SU EMILIA-ROMAGNA E MARCHE. MAREGGIATE LUNGO LE COSTE ESPOSTE."**

3. PER LE REGIONI INTERESSATE SI CONFERMANO LE RACCOMANDAZIONI CONTENUTE NELLA DIRETTIVA A RIFERIMENTO.

4. QUESTO DIPARTIMENTO SEGUIRA' L'EVOLVERSI DELLA SITUAZIONE. SI PREGA, QUINDI, DI PORRE ATTENZIONE AI SUCCESSIVI BOLLETTINI DI VIGILANZA EMESSI SUL SITO INTERNET http://www.protezionecivile.gov.it/

5. **AI DIRETTI DESTINATARI DEL PRESENTE MESSAGGIO SI COMUNICA CHE LA RICEVUTA DI TRASMISSIONE DELL'INVIO A MEZZO FAX RAPPRESENTERA', PER QUESTO DIPARTIMENTO, LA CERTIFICAZIONE DELL'AVVENUTA NOTIFICA.**

ROMA, 24 marzo 2015

IL DIRETTORE DELL'UFFICIO
RISCHI IDROGEOLOGICI ED ANTROPICI
SILVANO MEROI

PRESIDENZA DEL CONSIGLIO DEI MINISTRI
DIPARTIMENTO DELLA PROTEZIONE CIVILE
CENTRO FUNZIONALE CENTRALE – SETTORE METEO

(Allegato al tele n.° **15041** DPC/ RIA/ **15591** DEL 24/03/2015)

Numeri di fax degli **ENTI DELLO STATO** in indirizzo nel tele:

	ENTI	NUMERO FAX	INDIRIZZO
X	CG CARABINIERI - SALA OPERATIVA	06/80982486	
X	DIPARTIMENTO DELLA PUBBLICA SICUREZZA – DIR. CENTR. POLIZIA STRADALE E FERROVIARIA, COMUNICAZIONI E REPARTI SPECIALI – SERVIZIO POLIZIA STRADALE	06/46530434	
X	SALA OPERATIVA - CORPO DI POLIZIA PENITENZIARIA	06/45506392	
x	STRADA DEI PARCHI	06/41592439 RM	06/4111621 - 41592314
X	AISCAT	06/4746968	06/4827163
X	AUTOSTRADE SPA	FAX 06/43634640 FAX 06/43632131 FAX 06/43632191 **SOLO DI DOMENICA E/O FESTIVO FAX : 06/43632131**	RM 06/43632141 **PREANNUNCIARE TELEFONICAMENTE ALLO 06/43632141**
X	COM. TR. ALPINE METEOMONT	Pec : meteomont@postacert.difesa.it e-mail: userv@comalp.esercito.difesa.it	
X	CFS.SVZ- METEOMONT	FAX 06/7219664	RM 06/ 72466253 -270
X	ARDIS	FAX 06/51687416	RM 06/51687379
X	AIPO	FAX 0521/797376 FAX 0131/260195	0521/797291 AL 0131/266258 - 254095
X	ANAS	Fax 06/44463421	RM
X	TELECOM	Fax 06/41861507 Fax 06/41860174	
X	VODAFONE	FAX 02/41433644	
X	WIND	FAX 06/83115402 06/83115402 h24	
X	F.S. S.p.A.	06/44102828 06/44102289	RM
X	Dir. Gen. Dighe Infr. Idriche ed Elettriche	06/989532740	06/44442839
X	Poste Italiane - Presidio Protezione e difesa civile	06/98680080	

PRESIDENZA DEL CONSIGLIO DEI MINISTRI
DIPARTIMENTO DELLA PROTEZIONE CIVILE
CENTRO FUNZIONALE CENTRALE – SETTORE METEO

(Allegato al tele n.° **15041** DPC/RIA/ **15591** DEL 24/03/2015)

Numeri di fax dei **RESPONSABILI DEI CENTRI FUNZIONALI DECENTRATI** in indirizzo nel tele:

	REGIONE	**RECAPITO FAX**	RECAPITO TEL
	VALLE D'AOSTA	0165/272291	0165/272650
X	PIEMONTE	011/3181709	011/3168292
	LIGURIA	010/5740983 (=S.M.)	010/6437510
	LOMBARDIA	02/69901091	
	PROV. AUT. TRENTO	0461/981231 (=S.M.)	
	PROV. AUT. BOLZANO	0471/289271 0471/920043	0471/414763
	VENETO	041/2794015	
	FRIULI VENEZIA GIULIA	0432/928681	0432/923333
X	EMILIA-ROMAGNA	051/5274352 051/6497501 (=S.M./P.C.)	
	TOSCANA	050/915318 055/4483092 – 055/4622740	
	UMBRIA	0742/329301	0742/630711 – 3357757395 (rep.)
X	MARCHE	071/8067709	071/8067745
X	LAZIO	06/44702876	
X	ABRUZZO	0862/362848 - 085/691700	0862/314311 - 085/63933
	SARDEGNA	070/6062398 – 070/272485	
	CAMPANIA	081/2323851	081/2323111
X	MOLISE	0874/779977	0874/7791
X	BASILICATA	SOSPESO	
	CALABRIA	0961/531122	0961/531131
X	PUGLIA	080/5802277 – 080/5802278	
	SICILIA	091/7071937	091/7071999

AGGIORNAMENTO: 31-12-2014

PRESIDENZA DEL CONSIGLIO DEI MINISTRI
DIPARTIMENTO DELLA PROTEZIONE CIVILE
CENTRO FUNZIONALE CENTRALE – SETTORE METEO

(Allegato al tele n.° **15041** DPC /RIA/ **15591** DEL 24/03/2015)

Numeri di fax degli **ENTI REGIONALI DI PROTEZIONE CIVILE** in indirizzo nel tele:

	REGIONE	**RECAPITO FAX**	RECAPITO TEL
	VALLE D'AOSTA	800238222 (S.OP.)	
X	PIEMONTE	011/740001 – 4325916	011/4321306 335/6998046-33-32
	LIGURIA	010/5485.709 010/5700373	010/5485.990 – 991 - 992 S.OP. 010/5485990-1-2-3
	LOMBARDIA	02/69901091-02/69777782- 02/67655410-02/67655730- 02/67652853 (TUTTI)	800/061160
	PROV. AUT. TRENTO	0461/492305	
	PROV. AUT. BOLZANO	0471/416059	
	VENETO	041/2794712 - 5382139 (ENTRAMBI)	800990009 (REP)
	FRIULI VENEZIA GIULIA	040/3773702 0432/928681 (ENTRAMBI)	
X	EMILIA-ROMAGNA	051/5274418 emergenze 051/5274829 051/5274768 entrambi	051/5274200-5274404 COR PROCIV 335/6326953 348/7977560 FUNZ. REPERIBILE
	TOSCANA	055/437 7068 – FAX EME 055/430285	055/32684
	UMBRIA	075/5042732 + 075/5042629 ENTRAMBI	
X	MARCHE	071/8062419 – 8064123	
X	LAZIO	06/51683596 - 3597 (ENTRAMBI)	803555 06/51686410 06/98012327
X	ABRUZZO	0862/313060	0862/3631 - 363282
	SARDEGNA	070/6064865 070/6066781	
	CAMPANIA	081/2323860	
X	MOLISE	0874/311872 0874/424407	0874/3141
X	BASILICATA	0971/668519	335/7555950
	CALABRIA	0961/368871-81 0961/7673310	0961/768111 0961/7673 800222211
X	PUGLIA	080/5372310 - 080/5802272	
	SICILIA	091/7074796	800458787

AGGIORNAMENTO: LDP 23-05-2012

PRESIDENZA DEL CONSIGLIO DEI MINISTRI
DIPARTIMENTO DELLA PROTEZIONE CIVILE
CENTRO FUNZIONALE CENTRALE –SETTORE METEO

(Allegato al tele n.° **15041** DPC/RIA/ **15591** DEL 24/03/2015)

Numeri di fax dei **SERVIZI METEO REGIONALI E CENTRI DI COMPETENZA** in indirizzo nel tele:

	ENTI	**FAX**	TELEFONO
X	PIEMONTE	011/3181709	011/196819-68-71
	CMIRL LIGURIA CIMA – SAVONA	010/5740983 019/23027240/259	010/5305934 centralino 010/5958165 uff. meteo 3484452703 rep. meteo
	ARPA LOMBARDIA	02/69666248	02/67655595 Referente 02/67652471
	CENTRO GEOF. PREALPINO	0332/237143	VA 0332/235491
	SERV. METEO- TRENTINO	0461/ 238305	0461/494877/ 1
	ARPAV VENETO Servizio Meteorologico Regionale	049/9925502 PD	PD 049/9998111(REP) 049/9998128 SALA OP.
	CENTRO PREVISIONI E SEGNALAZIONI MAREE VENEZIA	041/2748580 041/5210378	041/2748787
	ARPA – OSMER FRIULI VENEZIA GIULIA	0432/934100	0432/934111 REP 348-2478240
X	CF EMILIA-ROMAGNA	051/6497501 051/5274352 (entrambi)	SALA OP. 051/6497606
	LAMMA TOSCANA	055-4483092 055-444083 (preannunciare telefonicamente)	055-448301
	CF CALABRIA	0961-531122	
	CF CAMPANIA	081-2323851	
	ARPAS – SARDEGNA	079/262681	SS 079/258600

AGGIORNAMENTO: PIE 12-05-2014

PRESIDENZA DEL CONSIGLIO DEI MINISTRI
DIPARTIMENTO DELLA PROTEZIONE CIVILE

Qualifica di Precedenza		Classifica di Segretezza			Spazio Riservato al Centro Trasmissioni						
Ordinario	Urgente	Non Classificato	Riservato	Segreto	Ora di Ricezione	Ora di Trasmissione	Sistema di trasmissione				Note dellôoperatore
							Telex	Fono	Corr.	FAX	

DA: DIPARTIMENTO PROTEZIONE CIVILE – VIA ULPIANO, 11 00193 ROMA-

AI RESPONSABILI PROTEZIONE CIVILE CENTRI FUNZIONALI E SERV. METEO REGIONI.
SICILIA, CALABRIA, BASILICATA E PUGLIA.

LORO SEDI

ALLE PREFETTURE - UFFICI TERRITORIALI DI GOVERNO DI:
SICILIA, CALABRIA, BASILICATA E PUGLIA.

LORO SEDI

PER CONOSCENZA ALLE PREFETTURE - UFFICI TERRITORIALI DI GOVERNO DI:
.

LORO SEDI

- MIN. INTERNO DIPARTIMENTO VV.FF. SOCC. PUB. DIF. CIV.
CENTRO OPERATIVO NAZIONALE FAX 064814695 RM

- MIN. POL. AGR. AL. E FORESTALI
CORPO FORESTALE DELLO STATO/ SALA OPERATIVA METEOMONT FAX 06/4745717 RM
- MIN. INFRASTRUTTURE E TRASPORTI FAX 0644125105
FAX 065922737

- AM/SALA SITUAZIONI TEL. 06/49865066-5823-5824 FAX 06/49864503
- CNMCA/SALA OP. TEL. 06/91292664 FAX. 06/91292457
- COIDIFESA ROMA FAX 06/46919003
- SMD/TLC FAX 06/46912043

- COMANDO FORZE DI DIFESA INTERREGIONALE NORD FAX 049/8202083
- COMANDO FORZE DI DIFESA INTERREGIONALE SUD comfod2@postacert.difesa.it

- ISPRA – S.O. FAX 06/5016682
- ENEL - (PROCIV) FAX 06/83052795
- TERNA SPA TEL 06/83138282 RM FAX 06/81655294
- 2i RETE GAS ingegneria@pec.2iretegas.it FAX 02/93473328
- COM.GEN. CAP.DI PORTO/ SALA OP. FAX 06/5922737 FAX 06/59084793 RM

- ENAV OPERAZIONI METEO FAX 06/88318189
- ENAV RESP. PIAN. E SVILUP. METEO FAX 06/88318165
- UPM ROMA (ENAV) FAX 06/79086459
- UPM MILANO (ENAV) FAX 02/70143226
- ENAC UFF. SALA CRISI E GESTIONI EVENTI TEL 06/44596475 FAX 06/44596538

N.° 15042 PROT. DPC/RIA/ 15812 DEL 25 MARZO 2015

OGGETTO: **AVVISO DI CONDIZIONI METEOROLOGICHE AVVERSE**

RIFE/./ **DIRETTIVA PRESIDENTE DEL CONSIGLIO DEI MINISTRI 27-2-2004. "INDIRIZZI OPERATIVI PER LA GESTIONE ORGANIZZATIVA E FUNZIONALE DEL SISTEMA DI ALLERTAMENTO NAZIONALE E REGIONALE PER IL RISCHIO IDROGEOLOGICO E IDRAULICO AI FINI DI PROTEZIONE CIVILE"**.

1. UN SECONDO SISTEMA DEPRESSIONARIO, PROVENIENTE DAL NORD-AFRICA, DETERMINERA' DOMANI UN NUOVO PEGGIORAMENTO DELLE CONDIZIONI METEO SULLE REGIONI MERIDIONALI, CON PRECIPITAZIONI ANCHE A CARATTERE DI ROVESCIO O TEMPORALE.

2. PER QUANTO ESPOSTO NEL BOLLETTINO DI VIGILANZA METEOROLOGICA NAZIONALE DI OGGI, MERCOLEDI 25 MARZO 2015; SULLA BASE DELLA CONCERTAZIONE SINOTTICA DI OGGI, NELL'AMBITO DEL GRUPPO TECNICO CON IL SERVIZIO METEOROLOGICO DELL'AERONAUTICA MILITARE E I SETTORI METEO DEI CENTRI FUNZIONALI DELLE REGIONI PIEMONTE ED EMILIA-ROMAGNA; TENUTO CONTO DELL'AVVISO METEO EMESSO DAL CNMCA; SULLA BASE DEI MODELLI E DELLE INFORMAZIONI DISPONIBILI, ALLE ORE 15,00 DI OGGI, MERCOLEDI 25 MARZO 2015, SI EMETTE IL SEGUENTE:

AVVISO DI CONDIZIONI METEOROLOGICHE AVVERSE

"DALLA TARDA MATTINATA DI DOMANI, GIOVEDI 26 MARZO 2015, E PER LE SUCCESSIVE 24-36 ORE, SI PREVEDONO PRECIPITAZIONI DA SPARSE A DIFFUSE, ANCHE A CARATTERE DI ROVESCIO O TEMPORALE, SULLA SICILIA, IN ESTENSIONE A CALABRIA, BASILICATA E PUGLIA. I FENOMENI POTRANNO ESSERE ACCOMPAGNATI DA ROVESCI DI FORTE INTENSITA', FREQUENTE ATTIVITA' ELETTRICA E FORTI RAFFICHE DI VENTO."

3. PER LE REGIONI INTERESSATE SI CONFERMANO LE RACCOMANDAZIONI CONTENUTE NELLA DIRETTIVA A RIFERIMENTO.

4. QUESTO DIPARTIMENTO SEGUIRA' L'EVOLVERSI DELLA SITUAZIONE. SI PREGA, QUINDI, DI PORRE ATTENZIONE AI SUCCESSIVI BOLLETTINI DI VIGILANZA EMESSI SUL SITO INTERNET http://www.protezionecivile.gov.it/

5. **AI DIRETTI DESTINATARI DEL PRESENTE MESSAGGIO SI COMUNICA CHE LA RICEVUTA DI TRASMISSIONE DELL'INVIO A MEZZO FAX RAPPRESENTERA', PER QUESTO DIPARTIMENTO, LA CERTIFICAZIONE DELL'AVVENUTA NOTIFICA.**

ROMA, 25 marzo 2015

IL DIRETTORE DELL'UFFICIO
RISCHI IDROGEOLOGICI ED ANTROPICI
SILVANO MEROI

PRESIDENZA DEL CONSIGLIO DEI MINISTRI

DIPARTIMENTO DELLA PROTEZIONE CIVILE

CENTRO FUNZIONALE CENTRALE – SETTORE METEO

(Allegato al tele n.Á **15042** DPC/ RIA/ **15812** DEL 25/03/2015)

Numeri di fax degli **ENTI DELLO STATO** in indirizzo nel tele:

	ENTI	NUMERO FAX	INDIRIZZO
X	CG CARABINIERI - SALA OPERATIVA	06/80982486	
X	DIPARTIMENTO DELLA PUBBLICA SICUREZZA ï DIR. CENTR. POLIZIA STRADALE E FERROVIARIA, COMUNICAZIONI E REPARTI SPECIALI ï SERVIZIO POLIZIA STRADALE	06/46530434	
X	SALA OPERATIVA - CORPO DI POLIZIA PENITENZIARIA	06/45506392	
	STRADA DEI PARCHI	06/41592439 RM	06/4111621 - 41592314
X	AISCAT	06/4746968	06/4827163
X	AUTOSTRADE SPA	FAX 06/43634640 FAX 06/43632131 FAX 06/43632191 **SOLO DI DOMENICA E/O FESTIVO FAX : 06/43632131**	RM 06/43632141 **PREANNUNCIARE TELEFONICAMENTE ALLO 06/43632141**
	COM. TR. ALPINE METEOMONT	Pec : meteomont@postacert.difesa.it e-mail: userv@comalp.esercito.difesa.it	
	CFS.SVZ- METEOMONT	FAX 06/7219664	RM 06/ 72466253 -270
	ARDIS	FAX 06/51687416	RM 06/51687379
	AIPO	FAX 0521/797376 FAX 0131/260195	0521/797291 AL 0131/266258 - 254095
X	ANAS	Fax 06/44463421	RM
X	TELECOM	Fax 06/41861507 Fax 06/41860174	
X	VODAFONE	FAX 02/41433644	
X	WIND	FAX 06/83115402 06/83115402 h24	
X	F.S. S.p.A.	06/44102828 06/44102289	RM
X	Dir. Gen. Dighe Infr. Idriche ed Elettriche	06/989532740	06/44442839
X	Poste Italiane - Presidio Protezione e difesa civile	06/98680080	

PRESIDENZA DEL CONSIGLIO DEI MINISTRI
DIPARTIMENTO DELLA PROTEZIONE CIVILE
CENTRO FUNZIONALE CENTRALE – SETTORE METEO

(Allegato al tele n.Á**15042** DPC/RIA/ **15812** DEL 25/03/2015)

Numeri di fax dei **RESPONSABILI DEI CENTRI FUNZIONALI DECENTRATI** in indirizzo nel tele:

	REGIONE	**RECAPITO FAX**	RECAPITO TEL
	VALLE D'AOSTA	0165/272291	0165/272650
	PIEMONTE	011/3181709	011/3168292
	LIGURIA	010/5740983 (=S.M.)	010/6437510
	LOMBARDIA	02/69901091	
	PROV. AUT. TRENTO	0461/981231 (=S.M.)	
	PROV. AUT. BOLZANO	0471/289271 0471/920043	0471/414763
	VENETO	041/2794015	
	FRIULI VENEZIA GIULIA	0432/928681	0432/923333
	EMILIA-ROMAGNA	051/5274352 051/6497501 (=S.M./P.C.)	
	TOSCANA	050/915318 055/4483092 – 055/4622740	
	UMBRIA	0742/329301	0742/630711 – 3357757395 (rep.)
	MARCHE	071/8067709	071/8067745
	LAZIO	06/44702876	
	ABRUZZO	0862/362848 - 085/691700	0862/314311 - 085/63933
	SARDEGNA	070/6062398 – 070/272485	
	CAMPANIA	081/2323851	081/2323111
	MOLISE	0874/779977	0874/7791
X	BASILICATA	SOSPESO	
X	CALABRIA	0961/531122	0961/531131
X	PUGLIA	080/5802277 – 080/5802278	
X	SICILIA	091/7071937	091/7071999

AGGIORNAMENTO: 31-12-2014

PRESIDENZA DEL CONSIGLIO DEI MINISTRI

DIPARTIMENTO DELLA PROTEZIONE CIVILE

CENTRO FUNZIONALE CENTRALE – SETTORE METEO

(Allegato al tele n.Á **15042** DPC /RIA/ **15812** DEL 25/03/2015)

Numeri di fax degli **ENTI REGIONALI DI PROTEZIONE CIVILE** in indirizzo nel tele:

	REGIONE	**RECAPITO FAX**	RECAPITO TEL
	VALLE D'AOSTA	800238222 (S.OP.)	
	PIEMONTE	011/740001 – 4325916	011/4321306 335/6998046-33-32
	LIGURIA	010/5485.709 010/5700373	010/5485.990 – 991 - 992 S.OP. 010/5485990-1-2-3
	LOMBARDIA	02/69901091-02/69777782- 02/67655410-02/67655730- 02/67652853 (TUTTI)	800/061160
	PROV. AUT. TRENTO	0461/492305	
	PROV. AUT. BOLZANO	0471/416059	
	VENETO	041/2794712 - 5382139 (ENTRAMBI)	800990009 (REP)
	FRIULI VENEZIA GIULIA	040/3773702 0432/928681 (ENTRAMBI)	
	EMILIA-ROMAGNA	051/5274418 emergenze 051/5274829 051/5274768 entrambi	051/5274200-5274404 COR PROCIV 335/6326953 348/7977560 FUNZ. REPERIBILE
	TOSCANA	055/437 7068 – FAX EME 055/430285	055/32684
	UMBRIA	075/5042732 + 075/5042629 ENTRAMBI	
	MARCHE	071/8062419 – 8064123	
	LAZIO	06/51683596 - 3597 (ENTRAMBI)	803555 06/51686410 06/98012327
	ABRUZZO	0862/313060	0862/3631 - 363282
	SARDEGNA	070/6064865 070/6066781	
	CAMPANIA	081/2323860	
	MOLISE	0874/311872 0874/424407	0874/3141
X	BASILICATA	0971/668519	335/7555950
X	CALABRIA	0961/368871-81 0961/7673310	0961/768111 0961/7673 800222211
X	PUGLIA	080/5372310 - 080/5802272	
X	SICILIA	091/7074796	800458787

AGGIORNAMENTO: LDP 23-05-2012

PRESIDENZA DEL CONSIGLIO DEI MINISTRI
DIPARTIMENTO DELLA PROTEZIONE CIVILE
CENTRO FUNZIONALE CENTRALE –SETTORE METEO

(Allegato al tele n.Á**15042** DPC/RIA/ **15812** DEL 25/03/2015)

Numeri di fax dei **SERVIZI METEO REGIONALI E CENTRI DI COMPETENZA** in indirizzo nel tele:

	ENTI	**FAX**	TELEFONO
	PIEMONTE	011/3181709	011/196819-68-71
	CMIRL LIGURIA CIMA – SAVONA	010/5740983 019/23027240/259	010/5305934 centralino 010/5958165 uff. meteo 3484452703 rep. meteo
	ARPA LOMBARDIA	02/69666248	02/67655595 Referente 02/67652471
	CENTRO GEOF. PREALPINO	0332/237143	VA 0332/235491
	SERV. METEO- TRENTINO	0461/ 238305	0461/494877/ 1
	ARPAV VENETO Servizio Meteorologico Regionale	049/9925502 PD	PD 049/9998111(REP) 049/9998128 SALA OP.
	CENTRO PREVISIONI E SEGNALAZIONI MAREE VENEZIA	041/2748580 041/5210378	041/2748787
	ARPA – OSMER FRIULI VENEZIA GIULIA	0432/934100	0432/934111 REP 348-2478240
	CF EMILIA-ROMAGNA	051/6497501 051/5274352 (entrambi)	SALA OP. 051/6497606
	LAMMA TOSCANA	055-4483092 055-444083 (preannunciare telefonicamente)	055-448301
X	CF CALABRIA	0961-531122	
	CF CAMPANIA	081-2323851	
	ARPAS – SARDEGNA	079/262681	SS 079/258600

AGGIORNAMENTO: PIE 12-05-2014

PRESIDENZA DEL CONSIGLIO DEI MINISTRI
DIPARTIMENTO DELLA PROTEZIONE CIVILE

Qualifica di Precedenza		Classifica di Segretezza			Spazio Riservato al Centro Trasmissioni						
Ordinario	Urgente	Non Classificato	Riservato	Segreto	Ora di Ricezione	Ora di Trasmissione	Sistema di trasmissione				Note dell'operatore
							Telex	Fono	Corr.	FAX	

DA: DIPARTIMENTO PROTEZIONE CIVILE – VIA ULPIANO, 11 00193 ROMA-

AI RESPONSABILI PROTEZIONE CIVILE CENTRI FUNZIONALI E SERV. METEO REGIONI.
PIEMONTE, LOMBARDIA, MARCHE E SARDEGNA.

LORO SEDI

ALLE PREFETTURE - UFFICI TERRITORIALI DI GOVERNO DI:

LORO SEDI

PER CONOSCENZA ALLE PREFETTURE - UFFICI TERRITORIALI DI GOVERNO DI:
PIEMONTE, LOMBARDIA, MARCHE E SARDEGNA.

LORO SEDI

- MIN. INTERNO DIPARTIMENTO VV.FF. SOCC. PUB. DIF. CIV.
CENTRO OPERATIVO NAZIONALE FAX 064814695 RM

- MIN. POL. AGR. AL. E FORESTALI
CORPO FORESTALE DELLO STATO/ SALA OPERATIVA METEOMONT FAX 06/4745717 RM
- MIN. INFRASTRUTTURE E TRASPORTI FAX 0644125105
FAX 065922737

- AM/SALA SITUAZIONI TEL. 06/49865066-5823-5824 FAX 06/49864503
- CNMCA/SALA OP. TEL. 06/91292664 FAX. 06/91292457
- COIDIFESA ROMA FAX 06/46919003
- SMD/TLC FAX 06/46912043

- COMANDO FORZE DI DIFESA INTERREGIONALE NORD FAX 049/8202083
- COMANDO FORZE DI DIFESA INTERREGIONALE SUD comfod2@postacert.difesa.it

- ISPRA – S.O. FAX 06/5016682
- ENEL - (PROCIV) FAX 06/83052795
- TERNA SPA TEL 06/83138282 RM FAX 06/81655294
- 2i RETE GAS ingegneria@pec.2iretegas.it FAX 02/93473328
- COM.GEN. CAP.DI PORTO/ SALA OP. FAX 06/5922737 FAX 06/59084793 RM

- ENAV OPERAZIONI METEO FAX 06/88318189
- ENAV RESP. PIAN. E SVILUP. METEO FAX 06/88318165
- UPM ROMA (ENAV) FAX 06/79086459
- UPM MILANO (ENAV) FAX 02/70143226
- ENAC UFF. SALA CRISI E GESTIONI EVENTI TEL 06/44596475 FAX 06/44596538

N.° 15043 PROT. DPC/RIA/ 16145 DEL 26 MARZO 2015

OGGETTO: **AVVISO DI CONDIZIONI METEOROLOGICHE AVVERSE**

RIFE/./ **DIRETTIVA PRESIDENTE DEL CONSIGLIO DEI MINISTRI 27-2-2004. "INDIRIZZI OPERATIVI PER LA GESTIONE ORGANIZZATIVA E FUNZIONALE DEL SISTEMA DI ALLERTAMENTO NAZIONALE E REGIONALE PER IL RISCHIO IDROGEOLOGICO E IDRAULICO AI FINI DI PROTEZIONE CIVILE"**.

1. UNA VASTA AREA DEPRESSIONARIA CONTINUA AD INTERESSARE IL MEDITERRANEO CENTRO-OCCIDENTALE DETERMINANDO ANCORA UNA MODERATA INSTABILITÀ SU GRAN PARTE DEL NOSTRO PAESE, CON FENOMENI LOCALMENTE PERSISTENTI ED UN RINFORZO DEI VENTI SETTENTRIONALI.

2. PER QUANTO ESPOSTO NEL BOLLETTINO DI VIGILANZA METEOROLOGICA NAZIONALE DI OGGI, GIOVEDI 26 MARZO 2015; SULLA BASE DELLA CONCERTAZIONE SINOTTICA DI OGGI, NELL'AMBITO DEL GRUPPO TECNICO CON IL SERVIZIO METEOROLOGICO DELL'AERONAUTICA MILITARE E I SETTORI METEO DEI CENTRI FUNZIONALI DELLE REGIONI PIEMONTE ED EMILIA-ROMAGNA; PRESO ATTO DEGLI AVVISI METEOROLOGICI EMESSI DALLE REGIONI PIEMONTE, LOMBARDIA, MARCHE E SARDEGNA; TENUTO CONTO DELL'AVVISO METEO EMESSO DAL CNMCA; SULLA BASE DEI MODELLI E DELLE INFORMAZIONI DISPONIBILI, ALLE ORE 15.30 DI OGGI, GIOVEDI 26 MARZO 2015, SI EMETTE IL SEGUENTE:

AVVISO DI CONDIZIONI METEOROLOGICHE AVVERSE

"DALLE PRIME ORE DI DOMANI, VENERDI 27 MARZO 2015, E PER LE SUCCESSIVE 18-24 ORE, SI PREVEDONO:
- **VENTI FORTI SETTENTRIONALI SU PIEMONTE E LOMBARDIA;**
- **PRECIPITAZIONI DIFFUSE, ANCHE A CARATTERE DI ROVESCIO O TEMPORALE, SULLE MARCHE. I FENOMENI POTRANNO ESSERE ACCOMPAGNATI DA ROVESCI DI FORTE INTENSITA', FREQUENTE ATTIVITA' ELETTRICA E FORTI RAFFICHE DI VENTO.**

"DALLE PRIME ORE DI DOMANI, VENERDI 27 MARZO 2015, E PER LE SUCCESSIVE 24-36 ORE, SI PREVEDONO VENTI FORTI DI MAESTRALE SULLA SARDEGNA CON MAREGGIATE LUNGO LE COSTE ESPOSTE."

3. PER LE REGIONI INTERESSATE SI CONFERMANO LE RACCOMANDAZIONI CONTENUTE NELLA DIRETTIVA A RIFERIMENTO.

4. QUESTO DIPARTIMENTO SEGUIRA' L'EVOLVERSI DELLA SITUAZIONE. SI PREGA, QUINDI, DI PORRE ATTENZIONE AI SUCCESSIVI BOLLETTINI DI VIGILANZA EMESSI SUL SITO INTERNET http://www.protezionecivile.gov.it/

5. **AI DIRETTI DESTINATARI DEL PRESENTE MESSAGGIO SI COMUNICA CHE LA RICEVUTA DI TRASMISSIONE DELL'INVIO A MEZZO FAX RAPPRESENTERA', PER QUESTO DIPARTIMENTO, LA CERTIFICAZIONE DELL'AVVENUTA NOTIFICA.**

ROMA, 26 marzo 2015

IL DIRETTORE DELL'UFFICIO
RISCHI IDROGEOLOGICI ED ANTROPICI
SILVANO MEROI

PRESIDENZA DEL CONSIGLIO DEI MINISTRI
DIPARTIMENTO DELLA PROTEZIONE CIVILE
CENTRO FUNZIONALE CENTRALE – SETTORE METEO

(Allegato al tele n.Á **15043** DPC/ RIA/ **16145** DEL 26/03/2015)

Numeri di fax degli **ENTI DELLO STATO** in indirizzo nel tele:

	ENTI	NUMERO FAX	INDIRIZZO
X	CG CARABINIERI - SALA OPERATIVA	06/80982486	
X	DIPARTIMENTO DELLA PUBBLICA SICUREZZA ï DIR. CENTR. POLIZIA STRADALE E FERROVIARIA, COMUNICAZIONI E REPARTI SPECIALI ï SERVIZIO POLIZIA STRADALE	06/46530434	
X	SALA OPERATIVA - CORPO DI POLIZIA PENITENZIARIA	06/45506392	
	STRADA DEI PARCHI	06/41592439 RM	06/4111621 - 41592314
X	AISCAT	06/4746968	06/4827163
X	AUTOSTRADE SPA	FAX 06/43634640 FAX 06/43632131 FAX 06/43632191 **SOLO DI DOMENICA E/O FESTIVO FAX : 06/43632131**	RM 06/43632141 **PREANNUNCIARE TELEFONICAMENTE ALLO 06/43632141**
X	COM. TR. ALPINE METEOMONT	Pec : meteomont@postacert.difesa.it e-mail: userv@comalp.esercito.difesa.it	
X	CFS.SVZ- METEOMONT	FAX 06/7219664	RM 06/ 72466253 -270
	ARDIS	FAX 06/51687416	RM 06/51687379
X	AIPO	FAX 0521/797376 FAX 0131/260195	0521/797291 AL 0131/266258 - 254095
X	ANAS	Fax 06/44463421	RM
X	TELECOM	Fax 06/41861507 Fax 06/41860174	
X	VODAFONE	FAX 02/41433644	
X	WIND	FAX 06/83115402 06/83115402 h24	
X	F.S. S.p.A.	06/44102828 06/44102289	RM
X	Dir. Gen. Dighe Infr. Idriche ed Elettriche	06/989532740	06/44442839
X	Poste Italiane - Presidio Protezione e difesa civile	06/98680080	

PRESIDENZA DEL CONSIGLIO DEI MINISTRI

DIPARTIMENTO DELLA PROTEZIONE CIVILE

CENTRO FUNZIONALE CENTRALE – SETTORE METEO

(Allegato al tele n.Á**15043** DPC/RIA/ **16145** DEL 26/03/2015)

Numeri di fax dei **RESPONSABILI DEI CENTRI FUNZIONALI DECENTRATI** in indirizzo nel tele:

	REGIONE	**RECAPITO FAX**	RECAPITO TEL
	VALLE D'AOSTA	0165/272291	0165/272650
X	PIEMONTE	011/3181709	011/3168292
	LIGURIA	010/5740983 (=S.M.)	010/6437510
X	LOMBARDIA	02/69901091	
	PROV. AUT. TRENTO	0461/981231 (=S.M.)	
	PROV. AUT. BOLZANO	0471/289271 0471/920043	0471/414763
	VENETO	041/2794015	
	FRIULI VENEZIA GIULIA	0432/928681	0432/923333
	EMILIA-ROMAGNA	051/5274352 051/6497501 (=S.M./P.C.)	
	TOSCANA	050/915318 055/4483092 – 055/4622740	
	UMBRIA	0742/329301	0742/630711 – 3357757395 (rep.)
X	MARCHE	071/8067709	071/8067745
	LAZIO	06/44702876	
	ABRUZZO	0862/362848 - 085/691700	0862/314311 - 085/63933
X	SARDEGNA	070/6062398 – 070/272485	
	CAMPANIA	081/2323851	081/2323111
	MOLISE	0874/779977	0874/7791
	BASILICATA	SOSPESO	
	CALABRIA	0961/531122	0961/531131
	PUGLIA	080/5802277 – 080/5802278	
	SICILIA	091/7071937	091/7071999

AGGIORNAMENTO: 31-12-2014

PRESIDENZA DEL CONSIGLIO DEI MINISTRI

DIPARTIMENTO DELLA PROTEZIONE CIVILE

CENTRO FUNZIONALE CENTRALE – SETTORE METEO

(Allegato al tele n.Á **15043** DPC /RIA/ **16145** DEL 26/03/2015)

Numeri di fax degli **ENTI REGIONALI DI PROTEZIONE CIVILE** in indirizzo nel tele:

	REGIONE	**RECAPITO FAX**	RECAPITO TEL
	VALLE D'AOSTA	800238222 (S.OP.)	
X	PIEMONTE	011/740001 – 4325916	011/4321306 335/6998046-33-32
	LIGURIA	010/5485.709 010/5700373	010/5485.990 – 991 - 992 S.OP. 010/5485990-1-2-3
X	LOMBARDIA	02/69901091-02/69777782- 02/67655410-02/67655730- 02/67652853 (TUTTI)	800/061160
	PROV. AUT. TRENTO	0461/492305	
	PROV. AUT. BOLZANO	0471/416059	
	VENETO	041/2794712 - 5382139 (ENTRAMBI)	800990009 (REP)
	FRIULI VENEZIA GIULIA	040/3773702 0432/928681 (ENTRAMBI)	
	EMILIA-ROMAGNA	051/5274418 emergenze 051/5274829 051/5274768 entrambi	051/5274200-5274404 COR PROCIV 335/6326953 348/7977560 FUNZ. REPERIBILE
	TOSCANA	055/437 7068 – FAX EME 055/430285	055/32684
	UMBRIA	075/5042732 + 075/5042629 ENTRAMBI	
X	MARCHE	071/8062419 – 8064123	
	LAZIO	06/51683596 - 3597 (ENTRAMBI)	803555 06/51686410 06/98012327
	ABRUZZO	0862/313060	0862/3631 - 363282
X	SARDEGNA	070/6064865 070/6066781	
	CAMPANIA	081/2323860	
	MOLISE	0874/311872 0874/424407	0874/3141
	BASILICATA	0971/668519	335/7555950
	CALABRIA	0961/368871-81 0961/7673310	0961/768111 0961/7673 800222211
	PUGLIA	080/5372310 - 080/5802272	
	SICILIA	091/7074796	800458787

AGGIORNAMENTO: LDP 23-05-2012

PRESIDENZA DEL CONSIGLIO DEI MINISTRI
DIPARTIMENTO DELLA PROTEZIONE CIVILE
CENTRO FUNZIONALE CENTRALE –SETTORE METEO

(Allegato al tele n.Á**15043** DPC/RIA/ **16145** DEL 26/03/2015)

Numeri di fax dei **SERVIZI METEO REGIONALI E CENTRI DI COMPETENZA** in indirizzo nel tele:

	ENTI	**FAX**	TELEFONO
X	PIEMONTE	011/3181709	011/196819-68-71
	CMIRL LIGURIA CIMA – SAVONA	010/5740983 019/23027240/259	010/5305934 centralino 010/5958165 uff. meteo 3484452703 rep. meteo
X	ARPA LOMBARDIA	02/69666248	02/67655595 Referente 02/67652471
	CENTRO GEOF. PREALPINO	0332/237143	VA 0332/235491
	SERV. METEO- TRENTINO	0461/ 238305	0461/494877/ 1
	ARPAV VENETO Servizio Meteorologico Regionale	049/9925502 PD	PD 049/9998111(REP) 049/9998128 SALA OP.
	CENTRO PREVISIONI E SEGNALAZIONI MAREE VENEZIA	041/2748580 041/5210378	041/2748787
	ARPA – OSMER FRIULI VENEZIA GIULIA	0432/934100	0432/934111 REP 348-2478240
	CF EMILIA-ROMAGNA	051/6497501 051/5274352 (entrambi)	SALA OP. 051/6497606
	LAMMA TOSCANA	055-4483092 055-444083 (preannunciare telefonicamente)	055-448301
	CF CALABRIA	0961-531122	
	CF CAMPANIA	081-2323851	
X	ARPAS – SARDEGNA	079/262681	SS 079/258600

AGGIORNAMENTO: PIE 12-05-2014

PRESIDENZA DEL CONSIGLIO DEI MINISTRI
DIPARTIMENTO DELLA PROTEZIONE CIVILE

Qualifica di Precedenza		Classifica di Segretezza			Spazio Riservato al Centro Trasmissioni						
Ordinario	Urgente	Non Classificato	Riservato	Segreto	Ora di Ricezione	Ora di Trasmissione	Sistema di trasmissione				Note dell'operatore
							Telex	Fono	Corr.	FAX	

DA: DIPARTIMENTO PROTEZIONE CIVILE – VIA ULPIANO, 11 00193 ROMA-

AI RESPONSABILI PROTEZIONE CIVILE CENTRI FUNZIONALI E SERV. METEO REGIONI.
SICILIA, CALABRIA, BASILICATA E PUGLIA.

LORO SEDI

ALLE PREFETTURE - UFFICI TERRITORIALI DI GOVERNO DI:
SICILIA, CALABRIA, BASILICATA E PUGLIA.

LORO SEDI

PER CONOSCENZA ALLE PREFETTURE - UFFICI TERRITORIALI DI GOVERNO DI:

LORO SEDI

- **MIN. INTERNO DIPARTIMENTO VV.FF. SOCC. PUB. DIF. CIV.**
  CENTRO OPERATIVO NAZIONALE FAX 064814695 RM

- **MIN. POL. AGR. AL. E FORESTALI**
  CORPO FORESTALE DELLO STATO/ SALA OPERATIVA METEOMONT FAX 06/4745717 RM
- **MIN. INFRASTRUTTURE E TRASPORTI FAX 0644125105**
  FAX 065922737

- **AM/SALA SITUAZIONI TEL. 06/49865066-5823-5824 FAX 06/49864503**
- **CNMCA/SALA OP. TEL. 06/91292664 FAX. 06/91292457**
- **COIDIFESA ROMA FAX 06/46919003**
- **SMD/TLC FAX 06/46912043**

- **COMANDO FORZE DI DIFESA INTERREGIONALE NORD FAX 049/8202083**
- **COMANDO FORZE DI DIFESA INTERREGIONALE SUD comfod2@postacert.difesa.it**

- **ISPRA – S.O. FAX 06/5016682**
- **ENEL - (PROCIV) FAX 06/83052795**
- **TERNA SPA TEL 06/83138282 RM FAX 06/81655294**
- **2i RETE GAS ingegneria@pec.2iretegas.it FAX 02/93473328**
- **COM.GEN. CAP.DI PORTO/ SALA OP. FAX 06/5922737 FAX 06/59084793 RM**

- **ENAV OPERAZIONI METEO FAX 06/88318189**
- **ENAV RESP. PIAN. E SVILUP. METEO FAX 06/88318165**
- **UPM ROMA (ENAV) FAX 06/79086459**
- **UPM MILANO (ENAV) FAX 02/70143226**
- **ENAC UFF. SALA CRISI E GESTIONI EVENTI TEL 06/44596475 FAX 06/44596538**

N.° 15044 PROT. DPC/RIA/16427 DEL 27 MARZO 2015

OGGETTO: **AVVISO DI CONDIZIONI METEOROLOGICHE AVVERSE**
ESTENSIONE E SEGUITO: N.° 15042 PROT. DPC/RIA/ 15812 DEL 25 MARZO 2015

RIFE/./ **DIRETTIVA PRESIDENTE DEL CONSIGLIO DEI MINISTRI 27-2-2004. "INDIRIZZI OPERATIVI PER LA GESTIONE ORGANIZZATIVA E FUNZIONALE DEL SISTEMA DI ALLERTAMENTO NAZIONALE E REGIONALE PER IL RISCHIO IDROGEOLOGICO E IDRAULICO AI FINI DI PROTEZIONE CIVILE"**.

1. UNA VASTA AREA DEPRESSIONARIA CONTINUA AD INTERESSARE IL MEDITERRANEO CENTRALE CON ANCORA INSTABILITÀ ATMOSFERICA SULLE REGIONI MERIDIONALI ED INTENSIFICAZIONE DELLA VENTILAZIONE DAI QUADRANTI SETTENTRIONALI.

2. PER QUANTO ESPOSTO NEL BOLLETTINO DI VIGILANZA METEOROLOGICA NAZIONALE DI OGGI, VENERDI 27 MARZO 2015; SULLA BASE DELLA CONCERTAZIONE SINOTTICA DI OGGI, NELL'AMBITO DEL GRUPPO TECNICO CON IL SERVIZIO METEOROLOGICO DELL'AERONAUTICA MILITARE E I SETTORI METEO DEI CENTRI FUNZIONALI DELLE REGIONI PIEMONTE ED EMILIA-ROMAGNA; TENUTO CONTO DELL'AVVISO METEO EMESSO DAL CNMCA; SULLA BASE DEI MODELLI E DELLE INFORMAZIONI DISPONIBILI, ALLE ORE 15.30 DI OGGI, VENERDI 27 MARZO 2015, SI EMETTE IL SEGUENTE:

AVVISO DI CONDIZIONI METEOROLOGICHE AVVERSE

"DAL POMERIGGIO/SERA DI OGGI, VENERDI 27 MARZO 2015, E PER LE SUCCESSIVE 24-36 ORE, SI PREVEDONO VENTI FORTI NORD-OCCIDENTALI, CON RAFFICHE DI BURRASCA, SULLA SICILIA. POSSIBILI MAREGGIATE LUNGO LE COSTE ESPOSTE.

DALLA TARDA SERATA DI OGGI, VENERDI 27 MARZO 2015, E PER LE SUCCESSIVE 12-18 ORE, SI PREVEDONO PRECIPITAZIONI A CARATTERE DI ROVESCIO O TEMPORALE, SU SICILIA, CALABRIA E PUGLIA MERIDIONALE. I FENOMENI POTRANNO ESSERE ACCOMPAGNATI DA ROVESCI DI FORTE INTENSITA', FREQUENTE ATTIVITA' ELETTRICA E FORTI RAFFICHE DI VENTO.

DALLE PRIME ORE DI DOMANI, SABATO 28 MARZO 2015, E PER LE SUCCESSIVE 24-36 ORE, SI PREVEDONO VENTI DA FORTI A BURRASCA DAI QUADRANTI SETTENTRIONALI, CON RAFFICHE DI BURRASCA FORTE, SU PUGLIA, BASILICATA E CALABRIA. MAREGGIATE LUNGO LE COSTE ESPOSTE."

3. PER LE REGIONI INTERESSATE SI CONFERMANO LE RACCOMANDAZIONI CONTENUTE NELLA DIRETTIVA A RIFERIMENTO.

4. QUESTO DIPARTIMENTO SEGUIRA' L'EVOLVERSI DELLA SITUAZIONE. SI PREGA, QUINDI, DI PORRE ATTENZIONE AI SUCCESSIVI BOLLETTINI DI VIGILANZA EMESSI SUL SITO INTERNET http://www.protezionecivile.gov.it/

5. **AI DIRETTI DESTINATARI DEL PRESENTE MESSAGGIO SI COMUNICA CHE LA RICEVUTA DI TRASMISSIONE DELL'INVIO A MEZZO FAX RAPPRESENTERA', PER QUESTO DIPARTIMENTO, LA CERTIFICAZIONE DELL'AVVENUTA NOTIFICA.**

ROMA, 27 marzo 2015

IL DIRETTORE DELL'UFFICIO
RISCHI IDROGEOLOGICI ED ANTROPICI
SILVANO MEROI

PRESIDENZA DEL CONSIGLIO DEI MINISTRI
DIPARTIMENTO DELLA PROTEZIONE CIVILE
CENTRO FUNZIONALE CENTRALE – SETTORE METEO

(Allegato al tele n.° **15044** DPC/ RIA/**16427** DEL 27/03/2015)

Numeri di fax degli **ENTI DELLO STATO** in indirizzo nel tele:

	ENTI	NUMERO FAX	INDIRIZZO
X	CG CARABINIERI - SALA OPERATIVA	06/80982486	
X	DIPARTIMENTO DELLA PUBBLICA SICUREZZA – DIR. CENTR. POLIZIA STRADALE E FERROVIARIA, COMUNICAZIONI E REPARTI SPECIALI – SERVIZIO POLIZIA STRADALE	06/46530434	
X	SALA OPERATIVA - CORPO DI POLIZIA PENITENZIARIA	06/45506392	
	STRADA DEI PARCHI	06/41592439 RM	06/4111621 - 41592314
X	AISCAT	06/4746968	06/4827163
X	AUTOSTRADE SPA	FAX 06/43634640 FAX 06/43632131 FAX 06/43632191 **SOLO DI DOMENICA E/O FESTIVO FAX : 06/43632131**	RM 06/43632141 **PREANNUNCIARE TELEFONICAMENTE ALLO 06/43632141**
X	COM. TR. ALPINE METEOMONT	Pec : meteomont@postacert.difesa.it e-mail: userv@comalp.esercito.difesa.it	
X	CFS.SVZ- METEOMONT	FAX 06/7219664	RM 06/ 72466253 -270
	ARDIS	FAX 06/51687416	RM 06/51687379
	AIPO	FAX 0521/797376 FAX 0131/260195	0521/797291 AL 0131/266258 - 254095
X	ANAS	Fax 06/44463421	RM
X	TELECOM	Fax 06/41861507 Fax 06/41860174	
X	VODAFONE	FAX 02/41433644	
X	WIND	FAX 06/83115402 06/83115402 h24	
X	F.S. S.p.A.	06/44102828 06/44102289	RM
X	Dir. Gen. Dighe Infr. Idriche ed Elettriche	06/989532740	06/44442839
X	Poste Italiane - Presidio Protezione e difesa civile	06/98680080	

PRESIDENZA DEL CONSIGLIO DEI MINISTRI
DIPARTIMENTO DELLA PROTEZIONE CIVILE
CENTRO FUNZIONALE CENTRALE – SETTORE METEO

(Allegato al tele n.° **15044** DPC/RIA/**16427** DEL 27/03/2015)

Numeri di fax dei **RESPONSABILI DEI CENTRI FUNZIONALI DECENTRATI** in indirizzo nel tele:

	REGIONE	**RECAPITO FAX**	RECAPITO TEL
	VALLE D'AOSTA	0165/272291	0165/272650
	PIEMONTE	011/3181709	011/3168292
	LIGURIA	010/5740983 (=S.M.)	010/6437510
	LOMBARDIA	02/69901091	
	PROV. AUT. TRENTO	0461/981231 (=S.M.)	
	PROV. AUT. BOLZANO	0471/289271 0471/920043	0471/414763
	VENETO	041/2794015	
	FRIULI VENEZIA GIULIA	0432/928681	0432/923333
	EMILIA-ROMAGNA	051/5274352 051/6497501 (=S.M./P.C.)	
	TOSCANA	050/915318 055/4483092 – 055/4622740	
	UMBRIA	0742/329301	0742/630711 – 3357757395 (rep.)
	MARCHE	071/8067709	071/8067745
	LAZIO	06/44702876	
	ABRUZZO	0862/362848 - 085/691700	0862/314311 - 085/63933
	SARDEGNA	070/6062398 – 070/272485	
	CAMPANIA	081/2323851	081/2323111
	MOLISE	0874/779977	0874/7791
X	BASILICATA	SOSPESO	
X	CALABRIA	0961/531122	0961/531131
X	PUGLIA	080/5802277 – 080/5802278	
X	SICILIA	091/7071937	091/7071999

AGGIORNAMENTO: 31-12-2014

PRESIDENZA DEL CONSIGLIO DEI MINISTRI
DIPARTIMENTO DELLA PROTEZIONE CIVILE
CENTRO FUNZIONALE CENTRALE – SETTORE METEO

(Allegato al tele n.° **15044** DPC /RIA/**16427** DEL 27/03/2015)

Numeri di fax degli **ENTI REGIONALI DI PROTEZIONE CIVILE** in indirizzo nel tele:

	REGIONE	**RECAPITO FAX**	RECAPITO TEL
	VALLE D'AOSTA	800238222 (S.OP.)	
	PIEMONTE	011/740001 – 4325916	011/4321306 335/6998046-33-32
	LIGURIA	010/5485.709 010/5700373	010/5485.990 – 991 - 992 S.OP. 010/5485990-1-2-3
	LOMBARDIA	02/69901091-02/69777782- 02/67655410-02/67655730- 02/67652853 (TUTTI)	800/061160
	PROV. AUT. TRENTO	0461/492305	
	PROV. AUT. BOLZANO	0471/416059	
	VENETO	041/2794712 - 5382139 (ENTRAMBI)	800990009 (REP)
	FRIULI VENEZIA GIULIA	040/3773702 0432/928681 (ENTRAMBI)	
	EMILIA-ROMAGNA	051/5274418 emergenze 051/5274829 051/5274768 entrambi	051/5274200-5274404 COR PROCIV 335/6326953 348/7977560 FUNZ. REPERIBILE
	TOSCANA	055/437 7068 – FAX EME 055/430285	055/32684
	UMBRIA	075/5042732 + 075/5042629 ENTRAMBI	
	MARCHE	071/8062419 – 8064123	
	LAZIO	06/51683596 - 3597 (ENTRAMBI)	803555 06/51686410 06/98012327
	ABRUZZO	0862/313060	0862/3631 - 363282
	SARDEGNA	070/6064865 070/6066781	
	CAMPANIA	081/2323860	
	MOLISE	0874/311872 0874/424407	0874/3141
X	BASILICATA	0971/668519	335/7555950
X	CALABRIA	0961/368871-81 0961/7673310	0961/768111 0961/7673 800222211
X	PUGLIA	080/5372310 - 080/5802272	
X	SICILIA	091/7074796	800458787

AGGIORNAMENTO: LDP 23-05-2012

PRESIDENZA DEL CONSIGLIO DEI MINISTRI
DIPARTIMENTO DELLA PROTEZIONE CIVILE
CENTRO FUNZIONALE CENTRALE –SETTORE METEO

(Allegato al tele n.° **15044** DPC/RIA/**16427** DEL 27/03/2015)

Numeri di fax dei **SERVIZI METEO REGIONALI E CENTRI DI COMPETENZA** in indirizzo nel tele:

	ENTI	**FAX**	TELEFONO
	PIEMONTE	011/3181709	011/196819-68-71
	CMIRL LIGURIA CIMA – SAVONA	010/5740983 019/23027240/259	010/5305934 centralino 010/5958165 uff. meteo 3484452703 rep. meteo
	ARPA LOMBARDIA	02/69666248	02/67655595 Referente 02/67652471
	CENTRO GEOF. PREALPINO	0332/237143	VA 0332/235491
	SERV. METEO- TRENTINO	0461/ 238305	0461/494877/ 1
	ARPAV VENETO Servizio Meteorologico Regionale	049/9925502 PD	PD 049/9998111(REP) 049/9998128 SALA OP.
	CENTRO PREVISIONI E SEGNALAZIONI MAREE VENEZIA	041/2748580 041/5210378	041/2748787
	ARPA – OSMER FRIULI VENEZIA GIULIA	0432/934100	0432/934111 REP 348-2478240
	CF EMILIA-ROMAGNA	051/6497501 051/5274352 (entrambi)	SALA OP. 051/6497606
	LAMMA TOSCANA	055-4483092 055-444083 (preannunciare telefonicamente)	055-448301
X	CF CALABRIA	0961-531122	
	CF CAMPANIA	081-2323851	
	ARPAS – SARDEGNA	079/262681	SS 079/258600

AGGIORNAMENTO: PIE 12-05-2014

PRESIDENZA DEL CONSIGLIO DEI MINISTRI
DIPARTIMENTO DELLA PROTEZIONE CIVILE

Qualifica di Precedenza		Classifica di Segretezza			Spazio Riservato al Centro Trasmissioni						
Ordinario	Urgente	Non Classificato	Riservato	Segreto	Ora di Ricezione	Ora di Trasmissione	Sistema di trasmissione				Note dell'operatore
							Telex	Fono	Corr.	FAX	

DA: DIPARTIMENTO PROTEZIONE CIVILE – VIA ULPIANO, 11 00193 ROMA-

AI RESPONSABILI PROTEZIONE CIVILE CENTRI FUNZIONALI E SERV. METEO REGIONI.
PIEMONTE, SARDEGNA E SICILIA.

LORO SEDI

ALLE PREFETTURE - UFFICI TERRITORIALI DI GOVERNO DI:
SICILIA.

LORO SEDI

PER CONOSCENZA ALLE PREFETTURE - UFFICI TERRITORIALI DI GOVERNO DI:
PIEMONTE E SARDEGNA. **LORO SEDI**

- **MIN. INTERNO DIPARTIMENTO VV.FF. SOCC. PUB. DIF. CIV.**
  CENTRO OPERATIVO NAZIONALE **FAX 064814695 RM**

- **MIN. POL. AGR. AL. E FORESTALI**
  CORPO FORESTALE DELLO STATO/ SALA OPERATIVA METEOMONT **FAX 06/4745717 RM**
- **MIN. INFRASTRUTTURE E TRASPORTI** **FAX 0644125105**
  FAX 065922737

- **AM/SALA SITUAZIONI** **TEL. 06/49865066-5823-5824** **FAX 06/49864503**
- **CNMCA/SALA OP.** **TEL. 06/91292664** **FAX. 06/91292457**
- **COIDIFESA ROMA** **FAX 06/46919003**
- **SMD/TLC** **FAX 06/46912043**

- **COMANDO FORZE DI DIFESA INTERREGIONALE NORD** **FAX 049/8202083**
- **COMANDO FORZE DI DIFESA INTERREGIONALE SUD** **comfod2@postacert.difesa.it**

- **ISPRA – S.O.** **FAX 06/5016682**
- **ENEL - (PROCIV)** **FAX 06/83052795**
- **TERNA SPA** **TEL 06/83138282 RM** **FAX 06/81655294**
- **2i RETE GAS** **ingegneria@pec.2iretegas.it** **FAX 02/93473328**
- **COM.GEN. CAP.DI PORTO/ SALA OP.** **FAX 06/5922737** **FAX 06/59084793 RM**

- **ENAV OPERAZIONI METEO** **FAX 06/88318189**
- **ENAV RESP. PIAN. E SVILUP. METEO** **FAX 06/88318165**
- **UPM ROMA (ENAV)** **FAX 06/79086459**
- **UPM MILANO (ENAV)** **FAX 02/70143226**
- **ENAC UFF. SALA CRISI E GESTIONI EVENTI** **TEL 06/44596475** **FAX 06/44596538**

N.° 15045 PROT. DPC/RIA/0016576 DEL 29 MARZO 2015

OGGETTO: **AVVISO DI CONDIZIONI METEOROLOGICHE AVVERSE**

RIFE/./ **DIRETTIVA PRESIDENTE DEL CONSIGLIO DEI MINISTRI 27-2-2004. "INDIRIZZI OPERATIVI PER LA GESTIONE ORGANIZZATIVA E FUNZIONALE DEL SISTEMA DI ALLERTAMENTO NAZIONALE E REGIONALE PER IL RISCHIO IDROGEOLOGICO E IDRAULICO AI FINI DI PROTEZIONE CIVILE"**.

1. UNA PERTURBAZIONE ATLANTICA, IN TRANSITO SULL'EUROPA CENTRALE, LAMBISCE I SETTORI ALPINI ITALIANI, ASSOCIATA AD INTENSE CORRENTI DI FOEHN ED INNESCA FORTE VENTILAZIONE DI MAESTRALE SULLE AREE OCCIDENTALI DEL PAESE, SPECIE SULLE DUE ISOLE MAGGIORI.

2. PER QUANTO ESPOSTO NEL BOLLETTINO DI VIGILANZA METEOROLOGICA NAZIONALE DI OGGI, DOMENICA 29 MARZO 2015; SULLA BASE DELLA CONCERTAZIONE SINOTTICA DI OGGI, NELL'AMBITO DEL GRUPPO TECNICO CON IL SERVIZIO METEOROLOGICO DELL'AERONAUTICA MILITARE E I SETTORI METEO DEI CENTRI FUNZIONALI DELLE REGIONI PIEMONTE ED EMILIA-ROMAGNA; PRESO ATTO DEGLI AVVISI DI AVVERSE CONDIZIONI METEO EMESSI DALLE REGIONI PIEMONTE E SARDEGNA; TENUTO CONTO DELL'AVVISO METEO EMESSO DAL CNMCA; SULLA BASE DEI MODELLI E DELLE INFORMAZIONI DISPONIBILI, ALLE ORE 14.30 DI OGGI, DOMENICA 29 MARZO 2015, SI EMETTE IL SEGUENTE:

AVVISO DI CONDIZIONI METEOROLOGICHE AVVERSE

"DALLA TARDA SERATA DI OGGI, DOMENICA 29 MARZO 2015, E PER LE SUCCESSIVE 24-36 ORE, SI PREVEDONO:
- **VENTI DI BURRASCA CON RINFORZI DI BURRASCA FORTE DAI QUADRANTI SETTENTRIONALI SUL PIEMONTE;**
- **VENTI DI BURRASCA CON RINFORZI DI BURRASCA FORTE NORD-OCCIDENTALI SULLA SARDEGNA, IN ESTENSIONE SULLA SICILIA. MAREGGIATE LUNGO LE COSTE ESPOSTE."**

3. PER LE REGIONI INTERESSATE SI CONFERMANO LE RACCOMANDAZIONI CONTENUTE NELLA DIRETTIVA A RIFERIMENTO.

4. QUESTO DIPARTIMENTO SEGUIRA' L'EVOLVERSI DELLA SITUAZIONE. SI PREGA, QUINDI, DI PORRE ATTENZIONE AI SUCCESSIVI BOLLETTINI DI VIGILANZA EMESSI SUL SITO INTERNET http://www.protezionecivile.gov.it/

5. **AI DIRETTI DESTINATARI DEL PRESENTE MESSAGGIO SI COMUNICA CHE LA RICEVUTA DI TRASMISSIONE DELL'INVIO A MEZZO FAX RAPPRESENTERA', PER QUESTO DIPARTIMENTO, LA CERTIFICAZIONE DELL'AVVENUTA NOTIFICA.**

ROMA, 29 marzo 2015

IL DIRETTORE DELL'UFFICIO
RISCHI IDROGEOLOGICI ED ANTROPICI
SILVANO MEROI

PRESIDENZA DEL CONSIGLIO DEI MINISTRI
DIPARTIMENTO DELLA PROTEZIONE CIVILE
CENTRO FUNZIONALE CENTRALE – SETTORE METEO

(Allegato al tele n.° **15045** DPC/ RIA/ **0016576** DEL 29/03/2015)

Numeri di fax degli **ENTI DELLO STATO** in indirizzo nel tele:

	ENTI	NUMERO FAX	INDIRIZZO
X	CG CARABINIERI - SALA OPERATIVA	06/80982486	
X	DIPARTIMENTO DELLA PUBBLICA SICUREZZA – DIR. CENTR. POLIZIA STRADALE E FERROVIARIA, COMUNICAZIONI E REPARTI SPECIALI – SERVIZIO POLIZIA STRADALE	06/46530434	
X	SALA OPERATIVA - CORPO DI POLIZIA PENITENZIARIA	06/45506392	
	STRADA DEI PARCHI	06/41592439 RM	06/4111621 - 41592314
X	AISCAT	06/4746968	06/4827163
X	AUTOSTRADE SPA	FAX 06/43634640 FAX 06/43632131 FAX 06/43632191 **SOLO DI DOMENICA E/O FESTIVO FAX : 06/43632131**	RM 06/43632141 **PREANNUNCIARE TELEFONICAMENTE ALLO 06/43632141**
X	COM. TR. ALPINE METEOMONT	Pec : meteomont@postacert.difesa.it e-mail: userv@comalp.esercito.difesa.it	
X	CFS.SVZ- METEOMONT	FAX 06/7219664	RM 06/ 72466253 -270
	ARDIS	FAX 06/51687416	RM 06/51687379
X	AIPO	FAX 0521/797376 FAX 0131/260195	0521/797291 AL 0131/266258 - 254095
X	ANAS	Fax 06/44463421	RM
X	TELECOM	Fax 06/41861507 Fax 06/41860174	
X	VODAFONE	FAX 02/41433644	
X	WIND	FAX 06/83115402 06/83115402 h24	
X	F.S. S.p.A.	06/44102828 06/44102289	RM
X	Dir. Gen. Dighe Infr. Idriche ed Elettriche	06/989532740	06/44442839
X	Poste Italiane - Presidio Protezione e difesa civile	06/98680080	

PRESIDENZA DEL CONSIGLIO DEI MINISTRI
DIPARTIMENTO DELLA PROTEZIONE CIVILE
CENTRO FUNZIONALE CENTRALE – SETTORE METEO

(Allegato al tele n.° **15045** DPC/RIA/ **0016576** DEL 29/03/2015)

Numeri di fax dei **RESPONSABILI DEI CENTRI FUNZIONALI DECENTRATI** in indirizzo nel tele:

	REGIONE	**RECAPITO FAX**	RECAPITO TEL
	VALLE D'AOSTA	0165/272291	0165/272650
X	PIEMONTE	011/3181709	011/3168292
	LIGURIA	010/5740983 (=S.M.)	010/6437510
	LOMBARDIA	02/69901091	
	PROV. AUT. TRENTO	0461/981231 (=S.M.)	
	PROV. AUT. BOLZANO	0471/289271 0471/920043	0471/414763
	VENETO	041/2794015	
	FRIULI VENEZIA GIULIA	0432/928681	0432/923333
	EMILIA-ROMAGNA	051/5274352 051/6497501 (=S.M./P.C.)	
	TOSCANA	050/915318 055/4483092 – 055/4622740	
	UMBRIA	0742/329301	0742/630711 – 3357757395 (rep.)
	MARCHE	071/8067709	071/8067745
	LAZIO	06/44702876	
	ABRUZZO	0862/362848 - 085/691700	0862/314311 - 085/63933
X	SARDEGNA	070/6062398 – 070/272485	
	CAMPANIA	081/2323851	081/2323111
	MOLISE	0874/779977	0874/7791
	BASILICATA	SOSPESO	
	CALABRIA	0961/531122	0961/531131
	PUGLIA	080/5802277 – 080/5802278	
X	SICILIA	091/7071937	091/7071999

AGGIORNAMENTO: 31-12-2014

PRESIDENZA DEL CONSIGLIO DEI MINISTRI
DIPARTIMENTO DELLA PROTEZIONE CIVILE
CENTRO FUNZIONALE CENTRALE – SETTORE METEO

(Allegato al tele n.° **15045** DPC /RIA/ **0016576** DEL 29/03/2015)

Numeri di fax degli **ENTI REGIONALI DI PROTEZIONE CIVILE** in indirizzo nel tele:

	REGIONE	**RECAPITO FAX**	RECAPITO TEL
	VALLE D'AOSTA	800238222 (S.OP.)	
X	PIEMONTE	011/740001 – 4325916	011/4321306 335/6998046-33-32
	LIGURIA	010/5485.709 010/5700373	010/5485.990 – 991 - 992 S.OP. 010/5485990-1-2-3
	LOMBARDIA	02/69901091-02/69777782- 02/67655410-02/67655730- 02/67652853 (TUTTI)	800/061160
	PROV. AUT. TRENTO	0461/492305	
	PROV. AUT. BOLZANO	0471/416059	
	VENETO	041/2794712 - 5382139 (ENTRAMBI)	800990009 (REP)
	FRIULI VENEZIA GIULIA	040/3773702 0432/928681 (ENTRAMBI)	
	EMILIA-ROMAGNA	051/5274418 emergenze 051/5274829 051/5274768 entrambi	051/5274200-5274404 COR PROCIV 335/6326953 348/7977560 FUNZ. REPERIBILE
	TOSCANA	055/437 7068 – FAX EME 055/430285	055/32684
	UMBRIA	075/5042732 + 075/5042629 ENTRAMBI	
	MARCHE	071/8062419 – 8064123	
	LAZIO	06/51683596 - 3597 (ENTRAMBI)	803555 06/51686410 06/98012327
	ABRUZZO	0862/313060	0862/3631 - 363282
X	SARDEGNA	070/6064865 070/6066781	
	CAMPANIA	081/2323860	
	MOLISE	0874/311872 0874/424407	0874/3141
	BASILICATA	0971/668519	335/7555950
	CALABRIA	0961/368871-81 0961/7673310	0961/768111 0961/7673 800222211
	PUGLIA	080/5372310 - 080/5802272	
X	SICILIA	091/7074796	800458787

AGGIORNAMENTO: LDP 23-05-2012

PRESIDENZA DEL CONSIGLIO DEI MINISTRI
DIPARTIMENTO DELLA PROTEZIONE CIVILE
CENTRO FUNZIONALE CENTRALE –SETTORE METEO

(Allegato al tele n.° **15045** DPC/RIA/ **0016576** DEL 29/03/2015)

Numeri di fax dei **SERVIZI METEO REGIONALI E CENTRI DI COMPETENZA** in indirizzo nel tele:

	ENTI	**FAX**	TELEFONO
X	PIEMONTE	011/3181709	011/196819-68-71
	CMIRL LIGURIA CIMA – SAVONA	010/5740983 019/23027240/259	010/5305934 centralino 010/5958165 uff. meteo 3484452703 rep. meteo
	ARPA LOMBARDIA	02/69666248	02/67655595 Referente 02/67652471
	CENTRO GEOF. PREALPINO	0332/237143	VA 0332/235491
	SERV. METEO- TRENTINO	0461/ 238305	0461/494877/ 1
	ARPAV VENETO Servizio Meteorologico Regionale	049/9925502 PD	PD 049/9998111(REP) 049/9998128 SALA OP.
	CENTRO PREVISIONI E SEGNALAZIONI MAREE VENEZIA	041/2748580 041/5210378	041/2748787
	ARPA – OSMER FRIULI VENEZIA GIULIA	0432/934100	0432/934111 REP 348-2478240
	CF EMILIA-ROMAGNA	051/6497501 051/5274352 (entrambi)	SALA OP. 051/6497606
	LAMMA TOSCANA	055-4483092 055-444083 (preannunciare telefonicamente)	055-448301
	CF CALABRIA	0961-531122	
	CF CAMPANIA	081-2323851	
X	ARPAS – SARDEGNA	079/262681	SS 079/258600

AGGIORNAMENTO: PIE 12-05-2014

PRESIDENZA DEL CONSIGLIO DEI MINISTRI
DIPARTIMENTO DELLA PROTEZIONE CIVILE

Qualifica di Precedenza		Classifica di Segretezza			Spazio Riservato al Centro Trasmissioni						
Ordinario	Urgente	Non Classificato	Riservato	Segreto	Ora di Ricezione	Ora di Trasmissione	Sistema di trasmissione				Note dell'operatore
							Telex	Fono	Corr.	FAX	

DA: DIPARTIMENTO PROTEZIONE CIVILE – VIA ULPIANO, 11 00193 ROMA-

AI RESPONSABILI PROTEZIONE CIVILE CENTRI FUNZIONALI E SERV. METEO REGIONI.
VALLE D'AOSTA, PIEMONTE, SARDEGNA E SICILIA.
LORO SEDI

ALLE PREFETTURE - UFFICI TERRITORIALI DI GOVERNO DI:
SICILIA.
LORO SEDI

PER CONOSCENZA ALLE PREFETTURE - UFFICI TERRITORIALI DI GOVERNO DI:
VALLE D'AOSTA, PIEMONTE E SARDEGNA. **LORO SEDI**

- MIN. INTERNO DIPARTIMENTO VV.FF. SOCC. PUB. DIF. CIV.
CENTRO OPERATIVO NAZIONALE **FAX 064814695 RM**

- MIN. POL. AGR. AL. E FORESTALI
CORPO FORESTALE DELLO STATO/ SALA OPERATIVA METEOMONT **FAX 06/4745717 RM**
- MIN. INFRASTRUTTURE E TRASPORTI **FAX 0644125105**
FAX 065922737

- AM/SALA SITUAZIONI **TEL. 06/49865066-5823-5824** **FAX 06/49864503**
- CNMCA/SALA OP. **TEL. 06/91292664** **FAX. 06/91292457**
- COIDIFESA ROMA **FAX 06/46919003**
- SMD/TLC **FAX 06/46912043**

- COMANDO FORZE DI DIFESA INTERREGIONALE NORD **FAX 049/8202083**
- COMANDO FORZE DI DIFESA INTERREGIONALE SUD **comfod2@postacert.difesa.it**

- ISPRA – S.O. **FAX 06/5016682**
- ENEL - (PROCIV) **FAX 06/83052795**
- TERNA SPA **TEL 06/83138282 RM** **FAX 06/81655294**
- 2i RETE GAS **ingegneria@pec.2iretegas.it** **FAX 02/93473328**
- COM.GEN. CAP.DI PORTO/ SALA OP. **FAX 06/5922737** **FAX 06/59084793 RM**

- ENAV OPERAZIONI METEO **FAX 06/88318189**
- ENAV RESP. PIAN. E SVILUP. METEO **FAX 06/88318165**
- UPM ROMA (ENAV) **FAX 06/79086459**
- UPM MILANO (ENAV) **FAX 02/70143226**
- ENAC UFF. SALA CRISI E GESTIONI EVENTI **TEL 06/44596475** **FAX 06/44596538**

N.° 15046 PROT. DPC/RIA/16948 DEL 31 MARZO 2015

OGGETTO: **AVVISO DI CONDIZIONI METEOROLOGICHE AVVERSE**
ESTENSIONE E SEGUITO: N.° 15045 PROT. DPC/RIA/16576 DEL 29 MARZO 2015

RIFE/./ **DIRETTIVA PRESIDENTE DEL CONSIGLIO DEI MINISTRI 27-2-2004. "INDIRIZZI OPERATIVI PER LA GESTIONE ORGANIZZATIVA E FUNZIONALE DEL SISTEMA DI ALLERTAMENTO NAZIONALE E REGIONALE PER IL RISCHIO IDROGEOLOGICO E IDRAULICO AI FINI DI PROTEZIONE CIVILE"**.

1. UN INTENSO FLUSSO DI CORRENTI NORD-OCCIDENTALI ATTRAVERSA LA NOSTRA PENISOLA MANTENENDO UNA SOSTENUTA VENTILAZIONE IN MODO PARTICOLARE SULLE REGIONI PIU' OCCIDENTALI.

2. PER QUANTO ESPOSTO NEL BOLLETTINO DI VIGILANZA METEOROLOGICA NAZIONALE DI OGGI, MARTEDI 31 MARZO 2015; SULLA BASE DELLA CONCERTAZIONE SINOTTICA DI OGGI, NELL'AMBITO DEL GRUPPO TECNICO CON IL SERVIZIO METEOROLOGICO DELL'AERONAUTICA MILITARE E I SETTORI METEO DEI CENTRI FUNZIONALI DELLE REGIONI PIEMONTE ED EMILIA-ROMAGNA; PRESO ATTO DEGLI AVVISI DI AVVERSE CONDIZIONI METEO EMESSI DALLE REGIONI PIEMONTE E SARDEGNA; TENUTO CONTO DELL'AVVISO METEO EMESSO DAL CNMCA; SULLA BASE DEI MODELLI E DELLE INFORMAZIONI DISPONIBILI, ALLE ORE 11.30 DI OGGI, MARTEDI 31 MARZO 2015, SI EMETTE IL SEGUENTE:

AVVISO DI CONDIZIONI METEOROLOGICHE AVVERSE

"DAL PRIMO POMERIGGIO DI OGGI, MARTEDI 31 MARZO 2015, E PER LE SUCCESSIVE 24-36 ORE, SI PREVEDONO:
- VENTI DI BURRASCA DA NORD-OVEST, CON RINFORZI DI BURRASCA FORTE, SULLA SARDEGNA; MAREGGIATE LUNGO LE COSTE ESPOSTE.
- VENTI FORTI DA NORD-OVEST SULLA SICILIA, CON LOCALI RAFFICHE DI BURRASCA SPECIE SUI SETTORI OCCIDENTALI E MERIDIONALI; POSSIBILI MAREGGIATE LUNGO LE COSTE ESPOSTE;
- VENTI DA BURRASCA A BURRASCA FORTE DA NORD-OVEST SULLA VALLE D'AOSTA E SUI SETTORI ALPINI DEL PIEMONTE, CON RAFFICHE DI FOEHN NELLE VALLI E SULLE ZONE DI PIANURA."

3. PER LE REGIONI INTERESSATE SI CONFERMANO LE RACCOMANDAZIONI CONTENUTE NELLA DIRETTIVA A RIFERIMENTO.

4. QUESTO DIPARTIMENTO SEGUIRA' L'EVOLVERSI DELLA SITUAZIONE. SI PREGA, QUINDI, DI PORRE ATTENZIONE AI SUCCESSIVI BOLLETTINI DI VIGILANZA EMESSI SUL SITO INTERNET http://www.protezionecivile.gov.it/

5. **AI DIRETTI DESTINATARI DEL PRESENTE MESSAGGIO SI COMUNICA CHE LA RICEVUTA DI TRASMISSIONE DELL'INVIO A MEZZO FAX RAPPRESENTERA', PER QUESTO DIPARTIMENTO, LA CERTIFICAZIONE DELL'AVVENUTA NOTIFICA.**

ROMA, 31 marzo 2015

IL DIRETTORE DELL'UFFICIO
RISCHI IDROGEOLOGICI ED ANTROPICI
SILVANO MEROI

PRESIDENZA DEL CONSIGLIO DEI MINISTRI

DIPARTIMENTO DELLA PROTEZIONE CIVILE

CENTRO FUNZIONALE CENTRALE – SETTORE METEO

(Allegato al tele n.Á **15046** DPC/ RIA/**16948** DEL 31/03/2015)

Numeri di fax degli **ENTI DELLO STATO** in indirizzo nel tele:

	ENTI	NUMERO FAX	INDIRIZZO
X	CG CARABINIERI - SALA OPERATIVA	06/80982486	
X	DIPARTIMENTO DELLA PUBBLICA SICUREZZA ï DIR. CENTR. POLIZIA STRADALE E FERROVIARIA, COMUNICAZIONI E REPARTI SPECIALI ï SERVIZIO POLIZIA STRADALE	06/46530434	
X	SALA OPERATIVA - CORPO DI POLIZIA PENITENZIARIA	06/45506392	
	STRADA DEI PARCHI	06/41592439 RM	06/4111621 - 41592314
X	AISCAT	06/4746968	06/4827163
X	AUTOSTRADE SPA	FAX 06/43634640 FAX 06/43632131 FAX 06/43632191 **SOLO DI DOMENICA E/O FESTIVO FAX : 06/43632131**	RM 06/43632141 **PREANNUNCIARE TELEFONICAMENTE ALLO 06/43632141**
X	COM. TR. ALPINE METEOMONT	Pec : meteomont@postacert.difesa.it e-mail: userv@comalp.esercito.difesa.it	
X	CFS.SVZ- METEOMONT	FAX 06/7219664	RM 06/ 72466253 -270
	ARDIS	FAX 06/51687416	RM 06/51687379
X	AIPO	FAX 0521/797376 FAX 0131/260195	0521/797291 AL 0131/266258 - 254095
X	ANAS	Fax 06/44463421	RM
X	TELECOM	Fax 06/41861507 Fax 06/41860174	
X	VODAFONE	FAX 02/41433644	
X	WIND	FAX 06/83115402 06/83115402 h24	
X	F.S. S.p.A.	06/44102828 06/44102289	RM
X	Dir. Gen. Dighe Infr. Idriche ed Elettriche	06/989532740	06/44442839
X	Poste Italiane - Presidio Protezione e difesa civile	06/98680080	

PRESIDENZA DEL CONSIGLIO DEI MINISTRI
DIPARTIMENTO DELLA PROTEZIONE CIVILE
CENTRO FUNZIONALE CENTRALE – SETTORE METEO

(Allegato al tele n.Á**15046** DPC/RIA/**16948** DEL 31/03/2015)

Numeri di fax dei **RESPONSABILI DEI CENTRI FUNZIONALI DECENTRATI** in indirizzo nel tele:

	REGIONE	**RECAPITO FAX**	RECAPITO TEL
X	VALLE D'AOSTA	0165/272291	0165/272650
X	PIEMONTE	011/3181709	011/3168292
	LIGURIA	010/5740983 (=S.M.)	010/6437510
	LOMBARDIA	02/69901091	
	PROV. AUT. TRENTO	0461/981231 (=S.M.)	
	PROV. AUT. BOLZANO	0471/289271 0471/920043	0471/414763
	VENETO	041/2794015	
	FRIULI VENEZIA GIULIA	0432/928681	0432/923333
	EMILIA-ROMAGNA	051/5274352 051/6497501 (=S.M./P.C.)	
	TOSCANA	050/915318 055/4483092 – 055/4622740	
	UMBRIA	0742/329301	0742/630711 – 3357757395 (rep.)
	MARCHE	071/8067709	071/8067745
	LAZIO	06/44702876	
	ABRUZZO	0862/362848 - 085/691700	0862/314311 - 085/63933
X	SARDEGNA	070/6062398 – 070/272485	
	CAMPANIA	081/2323851	081/2323111
	MOLISE	0874/779977	0874/7791
	BASILICATA	SOSPESO	
	CALABRIA	0961/531122	0961/531131
	PUGLIA	080/5802277 – 080/5802278	
X	SICILIA	091/7071937	091/7071999

AGGIORNAMENTO: 31-12-2014

PRESIDENZA DEL CONSIGLIO DEI MINISTRI

DIPARTIMENTO DELLA PROTEZIONE CIVILE

CENTRO FUNZIONALE CENTRALE – SETTORE METEO

(Allegato al tele n.Á **15046** DPC /RIA/**16948** DEL 31/03/2015)

Numeri di fax degli **ENTI REGIONALI DI PROTEZIONE CIVILE** in indirizzo nel tele:

	REGIONE	**RECAPITO FAX**	RECAPITO TEL
X	VALLE D'AOSTA	800238222 (S.OP.)	
X	PIEMONTE	011/740001 – 4325916	011/4321306 335/6998046-33-32
	LIGURIA	010/5485.709 010/5700373	010/5485.990 – 991 - 992 S.OP. 010/5485990-1-2-3
	LOMBARDIA	02/69901091-02/69777782- 02/67655410-02/67655730- 02/67652853 (TUTTI)	800/061160
	PROV. AUT. TRENTO	0461/492305	
	PROV. AUT. BOLZANO	0471/416059	
	VENETO	041/2794712 - 5382139 (ENTRAMBI)	800990009 (REP)
	FRIULI VENEZIA GIULIA	040/3773702 0432/928681 (ENTRAMBI)	
	EMILIA-ROMAGNA	051/5274418 emergenze 051/5274829 051/5274768 entrambi	051/5274200-5274404 COR PROCIV 335/6326953 348/7977560 FUNZ. REPERIBILE
	TOSCANA	055/437 7068 – FAX EME 055/430285	055/32684
	UMBRIA	075/5042732 + 075/5042629 ENTRAMBI	
	MARCHE	071/8062419 – 8064123	
	LAZIO	06/51683596 - 3597 (ENTRAMBI)	803555 06/51686410 06/98012327
	ABRUZZO	0862/313060	0862/3631 - 363282
X	SARDEGNA	070/6064865 070/6066781	
	CAMPANIA	081/2323860	
	MOLISE	0874/311872 0874/424407	0874/3141
	BASILICATA	0971/668519	335/7555950
	CALABRIA	0961/368871-81 0961/7673310	0961/768111 0961/7673 800222211
	PUGLIA	080/5372310 - 080/5802272	
X	SICILIA	091/7074796	800458787

AGGIORNAMENTO: LDP 23-05-2012

PRESIDENZA DEL CONSIGLIO DEI MINISTRI
DIPARTIMENTO DELLA PROTEZIONE CIVILE
CENTRO FUNZIONALE CENTRALE –SETTORE METEO

(Allegato al tele n.Á**15046** DPC/RIA/**16948** DEL 31/03/2015)

Numeri di fax dei **SERVIZI METEO REGIONALI E CENTRI DI COMPETENZA** in indirizzo nel tele:

	ENTI	**FAX**	TELEFONO
X	PIEMONTE	011/3181709	011/196819-68-71
	CMIRL LIGURIA CIMA – SAVONA	010/5740983 019/23027240/259	010/5305934 centralino 010/5958165 uff. meteo 3484452703 rep. meteo
	ARPA LOMBARDIA	02/69666248	02/67655595 Referente 02/67652471
	CENTRO GEOF. PREALPINO	0332/237143	VA 0332/235491
	SERV. METEO- TRENTINO	0461/ 238305	0461/494877/ 1
	ARPAV VENETO Servizio Meteorologico Regionale	049/9925502 PD	PD 049/9998111(REP) 049/9998128 SALA OP.
	CENTRO PREVISIONI E SEGNALAZIONI MAREE VENEZIA	041/2748580 041/5210378	041/2748787
	ARPA – OSMER FRIULI VENEZIA GIULIA	0432/934100	0432/934111 REP 348-2478240
	CF EMILIA-ROMAGNA	051/6497501 051/5274352 (entrambi)	SALA OP. 051/6497606
	LAMMA TOSCANA	055-4483092 055-444083 (preannunciare telefonicamente)	055-448301
	CF CALABRIA	0961-531122	
	CF CAMPANIA	081-2323851	
X	ARPAS – SARDEGNA	079/262681	SS 079/258600

AGGIORNAMENTO: PIE 12-05-2014

PRESIDENZA DEL CONSIGLIO DEI MINISTRI
DIPARTIMENTO DELLA PROTEZIONE CIVILE

Qualifica di Precedenza		Classifica di Segretezza			Spazio Riservato al Centro Trasmissioni						
Ordinario	Urgente	Non Classificato	Riservato	Segreto	Ora di Ricezione	Ora di Trasmissione	Sistema di trasmissione				Note dell'operatore
							Telex	Fono	Corr.	FAX	

DA: DIPARTIMENTO PROTEZIONE CIVILE – VIA ULPIANO, 11 00193 ROMA-

AI RESPONSABILI PROTEZIONE CIVILE CENTRI FUNZIONALI E SERV. METEO REGIONI.
MARCHE, UMBRIA E LAZIO.
LORO SEDI

ALLE PREFETTURE - UFFICI TERRITORIALI DI GOVERNO DI:
UMBRIA E LAZIO.
LORO SEDI

PER CONOSCENZA ALLE PREFETTURE - UFFICI TERRITORIALI DI GOVERNO DI:
MARCHE. **LORO SEDI**

- **MIN. INTERNO DIPARTIMENTO VV.FF. SOCC. PUB. DIF. CIV.**
  CENTRO OPERATIVO NAZIONALE **FAX 064814695 RM**

- **MIN. POL. AGR. AL. E FORESTALI**
  CORPO FORESTALE DELLO STATO/ SALA OPERATIVA METEOMONT **FAX 06/4745717 RM**
- **MIN. INFRASTRUTTURE E TRASPORTI** **FAX 0644125105**
  FAX 065922737

- **AM/SALA SITUAZIONI** **TEL. 06/49865066-5823-5824** **FAX 06/49864503**
- **CNMCA/SALA OP.** **TEL. 06/91292664** **FAX. 06/91292457**
- **COIDIFESA ROMA** **FAX 06/46919003**
- **SMD/TLC** **FAX 06/46912043**

- **COMANDO FORZE DI DIFESA INTERREGIONALE NORD** **FAX 049/8202083**
- **COMANDO FORZE DI DIFESA INTERREGIONALE SUD** **comfod2@postacert.difesa.it**

- **ISPRA – S.O.** **FAX 06/5016682**
- **ENEL - (PROCIV)** **FAX 06/83052795**
- **TERNA SPA** **TEL 06/83138282 RM** **FAX 06/81655294**
- **2i RETE GAS** **ingegneria@pec.2iretegas.it** **FAX 02/93473328**
- **COM.GEN. CAP.DI PORTO/ SALA OP.** **FAX 06/5922737** **FAX 06/59084793 RM**

- **ENAV OPERAZIONI METEO** **FAX 06/88318189**
- **ENAV RESP. PIAN. E SVILUP. METEO** **FAX 06/88318165**
- **UPM ROMA (ENAV)** **FAX 06/79086459**
- **UPM MILANO (ENAV)** **FAX 02/70143226**
- **ENAC UFF. SALA CRISI E GESTIONI EVENTI** **TEL 06/44596475** **FAX 06/44596538**

N.° 15047 PROT. DPC/RIA/0017792 DEL 3 APRILE 2015

OGGETTO: **AVVISO DI CONDIZIONI METEOROLOGICHE AVVERSE**

RIFE/./ **DIRETTIVA PRESIDENTE DEL CONSIGLIO DEI MINISTRI 27-2-2004. "INDIRIZZI OPERATIVI PER LA GESTIONE ORGANIZZATIVA E FUNZIONALE DEL SISTEMA DI ALLERTAMENTO NAZIONALE E REGIONALE PER IL RISCHIO IDROGEOLOGICO E IDRAULICO AI FINI DI PROTEZIONE CIVILE"**.

1. DALLA PROSSIMA NOTTE UNA PERTURBAZIONE NORD-ATLANTICA GIUNGERÀ SULL'ITALIA DETERMINANDO GIÀ DAL MATTINO DI SABATO DIFFUSE PRECIPITAZIONI SULLE REGIONI SETTENTRIONALI, IN PROGRESSIVA ESTENSIONE A GRAN PARTE DI QUELLE CENTRALI, OVE I FENOMENI ASSUMERANNO PREVALENTE CARATTERE DI ROVESCIO O TEMPORALE, PER RAGGIUNGERE SUCCESSIVAMENTE ANCHE I SETTORI TIRRENICI MERIDIONALI.

2. PER QUANTO ESPOSTO NEL BOLLETTINO DI VIGILANZA METEOROLOGICA NAZIONALE DI OGGI, VENERDI 3 APRILE 2015; SULLA BASE DELLA CONCERTAZIONE SINOTTICA DI OGGI, NELL'AMBITO DEL GRUPPO TECNICO CON IL SERVIZIO METEOROLOGICO DELL'AERONAUTICA MILITARE E I SETTORI METEO DEI CENTRI FUNZIONALI DELLE REGIONI PIEMONTE ED EMILIA-ROMAGNA; PRESO ATTO DELL'AVVISO DI AVVERSE CONDIZIONI METEOROLOGICHE EMESSO DALLA REGIONE MARCHE; SULLA BASE DEI MODELLI E DELLE INFORMAZIONI DISPONIBILI, ALLE ORE 15.30 DI OGGI, VENERDI 3 APRILE 2015, SI EMETTE IL SEGUENTE:

AVVISO DI CONDIZIONI METEOROLOGICHE AVVERSE

"DAL POMERIGGIO DI DOMANI, SABATO 4 APRILE 2015, E PER LE SUCCESSIVE 18-24 ORE, SI PREVEDONO:
- PRECIPITAZIONI A CARATTERE DI ROVESCIO O TEMPORALE SU MARCHE, UMBRIA E LAZIO. I FENOMENI POTRANNO ESSERE ACCOMPAGNATI DA ROVESCI DI FORTE INTENSITA', FREQUENTE ATTIVITA' ELETTRICA E FORTI RAFFICHE DI VENTO;
- VENTI FORTI DA NORD-EST SULLE MARCHE CON MAREGGIATE LUNGO LE COSTE."

3. PER LE REGIONI INTERESSATE SI CONFERMANO LE RACCOMANDAZIONI CONTENUTE NELLA DIRETTIVA A RIFERIMENTO.

4. QUESTO DIPARTIMENTO SEGUIRA' L'EVOLVERSI DELLA SITUAZIONE. SI PREGA, QUINDI, DI PORRE ATTENZIONE AI SUCCESSIVI BOLLETTINI DI VIGILANZA EMESSI SUL SITO INTERNET http://www.protezionecivile.gov.it/

5. **AI DIRETTI DESTINATARI DEL PRESENTE MESSAGGIO SI COMUNICA CHE LA RICEVUTA DI TRASMISSIONE DELL'INVIO A MEZZO FAX RAPPRESENTERA', PER QUESTO DIPARTIMENTO, LA CERTIFICAZIONE DELL'AVVENUTA NOTIFICA.**

ROMA, 3 aprile 2015

IL VICE CAPO DIPARTIMENTO

ANGELO BORRELLI

PRESIDENZA DEL CONSIGLIO DEI MINISTRI
DIPARTIMENTO DELLA PROTEZIONE CIVILE
CENTRO FUNZIONALE CENTRALE – SETTORE METEO

(Allegato al tele n.° **15047** DPC/ RIA/**0017792** DEL 03/04/2015)

Numeri di fax degli **ENTI DELLO STATO** in indirizzo nel tele:

	ENTI	NUMERO FAX	INDIRIZZO
X	CG CARABINIERI - SALA OPERATIVA	06/80982486	
X	DIPARTIMENTO DELLA PUBBLICA SICUREZZA – DIR. CENTR. POLIZIA STRADALE E FERROVIARIA, COMUNICAZIONI E REPARTI SPECIALI – SERVIZIO POLIZIA STRADALE	06/46530434	
X	SALA OPERATIVA - CORPO DI POLIZIA PENITENZIARIA	06/45506392	
X	STRADA DEI PARCHI	06/41592439 RM	06/4111621 - 41592314
X	AISCAT	06/4746968	06/4827163
X	AUTOSTRADE SPA	FAX 06/43634640 FAX 06/43632131 FAX 06/43632191 **SOLO DI DOMENICA E/O FESTIVO FAX : 06/43632131**	RM 06/43632141 **PREANNUNCIARE TELEFONICAMENTE ALLO 06/43632141**
X	COM. TR. ALPINE METEOMONT	Pec : meteomont@postacert.difesa.it e-mail: userv@comalp.esercito.difesa.it	
X	CFS.SVZ- METEOMONT	FAX 06/7219664	RM 06/ 72466253 -270
X	ARDIS	FAX 06/51687416	RM 06/51687379
X	AIPO	FAX 0521/797376 FAX 0131/260195	0521/797291 AL 0131/266258 - 254095
X	ANAS	Fax 06/44463421	RM
X	TELECOM	Fax 06/41861507 Fax 06/41860174	
X	VODAFONE	FAX 02/41433644	
X	WIND	FAX 06/83115402 06/83115402 h24	
X	F.S. S.p.A.	06/44102828 06/44102289	RM
X	Dir. Gen. Dighe Infr. Idriche ed Elettriche	06/989532740	06/44442839
X	Poste Italiane - Presidio Protezione e difesa civile	06/98680080	

PRESIDENZA DEL CONSIGLIO DEI MINISTRI
DIPARTIMENTO DELLA PROTEZIONE CIVILE
CENTRO FUNZIONALE CENTRALE – SETTORE METEO

(Allegato al tele n.° **15047** DPC/RIA/**0017792** DEL 03/04/2015)

Numeri di fax dei **RESPONSABILI DEI CENTRI FUNZIONALI DECENTRATI** in indirizzo nel tele:

	REGIONE	**RECAPITO FAX**	RECAPITO TEL
	VALLE D'AOSTA	0165/272291	0165/272650
	PIEMONTE	011/3181709	011/3168292
	LIGURIA	010/5740983 (=S.M.)	010/6437510
	LOMBARDIA	02/69901091	
	PROV. AUT. TRENTO	0461/981231 (=S.M.)	
	PROV. AUT. BOLZANO	0471/289271 0471/920043	0471/414763
	VENETO	041/2794015	
	FRIULI VENEZIA GIULIA	0432/928681	0432/923333
	EMILIA-ROMAGNA	051/5274352 051/6497501 (=S.M./P.C.)	
	TOSCANA	050/915318 055/4483092 – 055/4622740	
X	UMBRIA	0742/329301	0742/630711 – 3357757395 (rep.)
X	MARCHE	071/8067709	071/8067745
X	LAZIO	06/44702876	
	ABRUZZO	0862/362848 - 085/691700	0862/314311 - 085/63933
	SARDEGNA	070/6062398 – 070/272485	
	CAMPANIA	081/2323851	081/2323111
	MOLISE	0874/779977	0874/7791
	BASILICATA	SOSPESO	
	CALABRIA	0961/531122	0961/531131
	PUGLIA	080/5802277 – 080/5802278	
	SICILIA	091/7071937	091/7071999

AGGIORNAMENTO: 31-12-2014

PRESIDENZA DEL CONSIGLIO DEI MINISTRI
DIPARTIMENTO DELLA PROTEZIONE CIVILE
CENTRO FUNZIONALE CENTRALE – SETTORE METEO

(Allegato al tele n.° **15047** DPC /RIA/**0017792** DEL 03/04/2015)

Numeri di fax degli **ENTI REGIONALI DI PROTEZIONE CIVILE** in indirizzo nel tele:

	REGIONE	**RECAPITO FAX**	RECAPITO TEL
	VALLE D'AOSTA	800238222 (S.OP.)	
	PIEMONTE	011/740001 – 4325916	011/4321306 335/6998046-33-32
	LIGURIA	010/5485.709 010/5700373	010/5485.990 – 991 - 992 S.OP. 010/5485990-1-2-3
	LOMBARDIA	02/69901091-02/69777782- 02/67655410-02/67655730- 02/67652853 (TUTTI)	800/061160
	PROV. AUT. TRENTO	0461/492305	
	PROV. AUT. BOLZANO	0471/416059	
	VENETO	041/2794712 - 5382139 (ENTRAMBI)	800990009 (REP)
	FRIULI VENEZIA GIULIA	040/3773702 0432/928681 (ENTRAMBI)	
	EMILIA-ROMAGNA	051/5274418 emergenze 051/5274829 051/5274768 entrambi	051/5274200-5274404 COR PROCIV 335/6326953 348/7977560 FUNZ. REPERIBILE
	TOSCANA	055/437 7068 – FAX EME 055/430285	055/32684
X	UMBRIA	075/5042732 + 075/5042629 ENTRAMBI	
X	MARCHE	071/8062419 – 8064123	
X	LAZIO	06/51683596 - 3597 (ENTRAMBI)	803555 06/51686410 06/98012327
	ABRUZZO	0862/313060	0862/3631 - 363282
	SARDEGNA	070/6064865 070/6066781	
	CAMPANIA	081/2323860	
	MOLISE	0874/311872 0874/424407	0874/3141
	BASILICATA	0971/668519	335/7555950
	CALABRIA	0961/368871-81 0961/7673310	0961/768111 0961/7673 800222211
	PUGLIA	080/5372310 - 080/5802272	
	SICILIA	091/7074796	800458787

AGGIORNAMENTO: LDP 23-05-2012

PRESIDENZA DEL CONSIGLIO DEI MINISTRI
DIPARTIMENTO DELLA PROTEZIONE CIVILE
CENTRO FUNZIONALE CENTRALE –SETTORE METEO

(Allegato al tele n.° **15047** DPC/RIA/**0017792** DEL 03/04/2015)

Numeri di fax dei **SERVIZI METEO REGIONALI E CENTRI DI COMPETENZA** in indirizzo nel tele:

	ENTI	**FAX**	TELEFONO
	PIEMONTE	011/3181709	011/196819-68-71
	CMIRL LIGURIA CIMA – SAVONA	010/5740983 019/23027240/259	010/5305934 centralino 010/5958165 uff. meteo 3484452703 rep. meteo
	ARPA LOMBARDIA	02/69666248	02/67655595 Referente 02/67652471
	CENTRO GEOF. PREALPINO	0332/237143	VA 0332/235491
	SERV. METEO- TRENTINO	0461/ 238305	0461/494877/ 1
	ARPAV VENETO Servizio Meteorologico Regionale	049/9925502 PD	PD 049/9998111(REP) 049/9998128 SALA OP.
	CENTRO PREVISIONI E SEGNALAZIONI MAREE VENEZIA	041/2748580 041/5210378	041/2748787
	ARPA – OSMER FRIULI VENEZIA GIULIA	0432/934100	0432/934111 REP 348-2478240
	CF EMILIA-ROMAGNA	051/6497501 051/5274352 (entrambi)	SALA OP. 051/6497606
	LAMMA TOSCANA	055-4483092 055-444083 (preannunciare telefonicamente)	055-448301
	CF CALABRIA	0961-531122	
	CF CAMPANIA	081-2323851	
	ARPAS – SARDEGNA	079/262681	SS 079/258600

AGGIORNAMENTO: PIE 12-05-2014

PRESIDENZA DEL CONSIGLIO DEI MINISTRI
DIPARTIMENTO DELLA PROTEZIONE CIVILE

Qualifica di Precedenza		Classifica di Segretezza			Spazio Riservato al Centro Trasmissioni						
Ordinario	Urgente	Non Classificato	Riservato	Segreto	Ora di Ricezione	Ora di Trasmissione	Sistema di trasmissione				Note dell'operatore
							Telex	Fono	Corr.	FAX	

DA: DIPARTIMENTO PROTEZIONE CIVILE – VIA ULPIANO, 11 00193 ROMA-

<u>AI RESPONSABILI PROTEZIONE CIVILE CENTRI FUNZIONALI E SERV. METEO REGIONI</u>.
EMILIA-ROMAGNA, UMBRIA, LAZIO, ABRUZZO, CAMPANIA, BASILICATA, CALABRIA, MOLISE E PUGLIA.
LORO SEDI

<u>ALLE PREFETTURE - UFFICI TERRITORIALI DI GOVERNO DI:</u>
UMBRIA, LAZIO, BASILICATA, CALABRIA, MOLISE, ABRUZZO E PUGLIA.
LORO SEDI

<u>PER CONOSCENZA ALLE PREFETTURE - UFFICI TERRITORIALI DI GOVERNO DI:</u>
EMILIA-ROMAGNA E CAMPANIA. **LORO SEDI**

- MIN. INTERNO DIPARTIMENTO VV.FF. SOCC. PUB. DIF. CIV.
CENTRO OPERATIVO NAZIONALE FAX 064814695 RM

- MIN. POL. AGR. AL. E FORESTALI
CORPO FORESTALE DELLO STATO/ SALA OPERATIVA METEOMONT FAX 06/4745717 RM
- MIN. INFRASTRUTTURE E TRASPORTI FAX 0644125105
FAX 065922737

- AM/SALA SITUAZIONI TEL. 06/49865066-5823-5824 FAX 06/49864503
- CNMCA/SALA OP. TEL. 06/91292664 FAX. 06/91292457
- COIDIFESA ROMA FAX 06/46919003
- SMD/TLC FAX 06/46912043

- COMANDO FORZE DI DIFESA INTERREGIONALE NORD FAX 049/8202083
- COMANDO FORZE DI DIFESA INTERREGIONALE SUD comfod2@postacert.difesa.it

- ISPRA – S.O. FAX 06/5016682
- ENEL - (PROCIV) FAX 06/83052795
- TERNA SPA TEL 06/83138282 RM FAX 06/81655294
- 2i RETE GAS ingegneria@pec.2iretegas.it FAX 02/93473328
- COM.GEN. CAP.DI PORTO/ SALA OP. FAX 06/5922737 FAX 06/59084793 RM

- ENAV OPERAZIONI METEO FAX 06/88318189
- ENAV RESP. PIAN. E SVILUP. METEO FAX 06/88318165
- UPM ROMA (ENAV) FAX 06/79086459
- UPM MILANO (ENAV) FAX 02/70143226
- ENAC UFF. SALA CRISI E GESTIONI EVENTI TEL 06/44596475 FAX 06/44596538

N.° 15048 PROT. DPC/RIA/ 17864 DEL 4 APRILE 2015

OGGETTO: **AVVISO DI CONDIZIONI METEOROLOGICHE AVVERSE**
ESTENSIONE E SEGUITO: N.° 15047 PROT. DPC/RIA/0017792 DEL 3 APRILE 2015

RIFE/./ **DIRETTIVA PRESIDENTE DEL CONSIGLIO DEI MINISTRI 27-2-2004. "INDIRIZZI OPERATIVI PER LA GESTIONE ORGANIZZATIVA E FUNZIONALE DEL SISTEMA DI ALLERTAMENTO NAZIONALE E REGIONALE PER IL RISCHIO IDROGEOLOGICO E IDRAULICO AI FINI DI PROTEZIONE CIVILE"**.

1. UNA PERTURBAZIONE NORD-ATLANTICA ATTRAVERSERÀ LENTAMENTE L'ITALIA DETERMINANDO CONDIZIONI DI INSTABILITA' SPECIE SULLE REGIONI CENTRO-MERIDIONALI, ASSOCIATA A UN INTENSIFICAZIONE DEL VENTO.

2. PER QUANTO ESPOSTO NEL BOLLETTINO DI VIGILANZA METEOROLOGICA NAZIONALE DI OGGI, SABATO 4 APRILE 2015; SULLA BASE DELLA CONCERTAZIONE SINOTTICA DI OGGI, NELL'AMBITO DEL GRUPPO TECNICO CON IL SERVIZIO METEOROLOGICO DELL'AERONAUTICA MILITARE E I SETTORI METEO DEI CENTRI FUNZIONALI DELLE REGIONI PIEMONTE ED EMILIA-ROMAGNA; PRESO ATTO DELL'AVVISO DI AVVERSE CONDIZIONI METEOROLOGICHE EMESSO DALLE REGIONI EMILIA-ROMAGNA E CAMPANIA; TENUTO CONTO DELL'AVVISO METEO EMESSO DAL CNMCA; SULLA BASE DEI MODELLI E DELLE INFORMAZIONI DISPONIBILI, ALLE ORE 15.30 DI OGGI, SABATO 4 APRILE 2015, SI EMETTE IL SEGUENTE:

AVVISO DI CONDIZIONI METEOROLOGICHE AVVERSE

"DALLA SERATA DI OGGI, SABATO 4 APRILE 2015, E PER LE SUCCESSIVE 24-36 ORE, SI PREVEDONO PRECIPITAZIONI, A PREVALENTE CARATTERE DI ROVESCIO O TEMPORALE, DAPPRIMA SU CAMPANIA, IN ESTENSIONE A BASILICATA E CALABRIA. I FENOMENI POTRANNO ESSERE ACCOMPAGNATI DA ROVESCI DI FORTE INTENSITA', FREQUENTE ATTIVITA' ELETTRICA E FORTI RAFFICHE DI VENTO.

DALLE PRIME ORE DI DOMANI, DOMENICA 5 APRILE 2015, E PER LE SUCCESSIVE 24-36 ORE, SI PREVEDONO:
- **PRECIPITAZIONI DIFFUSE, ANCHE A CARATTERE DI ROVESCIO, SU ABRUZZO, MOLISE E PUGLIA.**
- **VENTI FORTI DAI QUADRANTI SETTENTRIONALI SU EMILIA-ROMAGNA, ABRUZZO, UMBRIA, LAZIO CENTRO-SETTENTRIONALE, MOLISE, E PUGLIA SETTENTRIONALE. MAREGGIATE LUNGO LE COSTE ESPOSTE."**

3. PER LE REGIONI INTERESSATE SI CONFERMANO LE RACCOMANDAZIONI CONTENUTE NELLA DIRETTIVA A RIFERIMENTO.

4. QUESTO DIPARTIMENTO SEGUIRA' L'EVOLVERSI DELLA SITUAZIONE. SI PREGA, QUINDI, DI PORRE ATTENZIONE AI SUCCESSIVI BOLLETTINI DI VIGILANZA EMESSI SUL SITO INTERNET http://www.protezionecivile.gov.it/

5. **AI DIRETTI DESTINATARI DEL PRESENTE MESSAGGIO SI COMUNICA CHE LA RICEVUTA DI TRASMISSIONE DELL'INVIO A MEZZO FAX RAPPRESENTERA', PER QUESTO DIPARTIMENTO, LA CERTIFICAZIONE DELL'AVVENUTA NOTIFICA.**

ROMA, 4 aprile 2015

IL VICE CAPO DIPARTIMENTO
ANGELO BORRELLI
(GIA' FIRMATO)

PRESIDENZA DEL CONSIGLIO DEI MINISTRI

DIPARTIMENTO DELLA PROTEZIONE CIVILE

CENTRO FUNZIONALE CENTRALE – SETTORE METEO

(Allegato al tele n.Á **15048** DPC/ RIA/ **17864** DEL 04/04/2015)

Numeri di fax degli **ENTI DELLO STATO** in indirizzo nel tele:

	ENTI	NUMERO FAX	INDIRIZZO
X	CG CARABINIERI - SALA OPERATIVA	06/80982486	
X	DIPARTIMENTO DELLA PUBBLICA SICUREZZA ï DIR. CENTR. POLIZIA STRADALE E FERROVIARIA, COMUNICAZIONI E REPARTI SPECIALI ï SERVIZIO POLIZIA STRADALE	06/46530434	
X	SALA OPERATIVA - CORPO DI POLIZIA PENITENZIARIA	06/45506392	
X	STRADA DEI PARCHI	06/41592439 RM	06/4111621 - 41592314
X	AISCAT	06/4746968	06/4827163
X	AUTOSTRADE SPA	FAX 06/43634640 FAX 06/43632131 FAX 06/43632191 **SOLO DI DOMENICA E/O FESTIVO FAX : 06/43632131**	RM 06/43632141 **PREANNUNCIARE TELEFONICAMENTE ALLO 06/43632141**
X	COM. TR. ALPINE METEOMONT	Pec : meteomont@postacert.difesa.it e-mail: userv@comalp.esercito.difesa.it	
X	CFS.SVZ- METEOMONT	FAX 06/7219664	RM 06/ 72466253 -270
X	ARDIS	FAX 06/51687416	RM 06/51687379
X	AIPO	FAX 0521/797376 FAX 0131/260195	0521/797291 AL 0131/266258 - 254095
X	ANAS	Fax 06/44463421	RM
X	TELECOM	Fax 06/41861507 Fax 06/41860174	
X	VODAFONE	FAX 02/41433644	
X	WIND	FAX 06/83115402 06/83115402 h24	
X	F.S. S.p.A.	06/44102828 06/44102289	RM
X	Dir. Gen. Dighe Infr. Idriche ed Elettriche	06/989532740	06/44442839
X	Poste Italiane - Presidio Protezione e difesa civile	06/98680080	

PRESIDENZA DEL CONSIGLIO DEI MINISTRI
DIPARTIMENTO DELLA PROTEZIONE CIVILE
CENTRO FUNZIONALE CENTRALE – SETTORE METEO

(Allegato al tele n.Á**15048** DPC/RIA/ **17864** DEL 04/04/2015)

Numeri di fax dei **RESPONSABILI DEI CENTRI FUNZIONALI DECENTRATI** in indirizzo nel tele:

	REGIONE	**RECAPITO FAX**	RECAPITO TEL
	VALLE D'AOSTA	0165/272291	0165/272650
	PIEMONTE	011/3181709	011/3168292
	LIGURIA	010/5740983 (=S.M.)	010/6437510
	LOMBARDIA	02/69901091	
	PROV. AUT. TRENTO	0461/981231 (=S.M.)	
	PROV. AUT. BOLZANO	0471/289271 0471/920043	0471/414763
	VENETO	041/2794015	
	FRIULI VENEZIA GIULIA	0432/928681	0432/923333
X	EMILIA-ROMAGNA	051/5274352 051/6497501 (=S.M./P.C.)	
	TOSCANA	050/915318 055/4483092 – 055/4622740	
X	UMBRIA	0742/329301	0742/630711 – 3357757395 (rep.)
	MARCHE	071/8067709	071/8067745
X	LAZIO	06/44702876	
X	ABRUZZO	0862/362848 - 085/691700	0862/314311 - 085/63933
	SARDEGNA	070/6062398 – 070/272485	
X	CAMPANIA	081/2323851	081/2323111
X	MOLISE	0874/779977	0874/7791
X	BASILICATA	SOSPESO	
X	CALABRIA	0961/531122	0961/531131
X	PUGLIA	080/5802277 – 080/5802278	
	SICILIA	091/7071937	091/7071999

AGGIORNAMENTO: 31-12-2014

PRESIDENZA DEL CONSIGLIO DEI MINISTRI

DIPARTIMENTO DELLA PROTEZIONE CIVILE

CENTRO FUNZIONALE CENTRALE – SETTORE METEO

(Allegato al tele n.Á **15048** DPC /RIA/ **17864** DEL 04/04/2015)

Numeri di fax degli **ENTI REGIONALI DI PROTEZIONE CIVILE** in indirizzo nel tele:

	REGIONE	**RECAPITO FAX**	RECAPITO TEL
	VALLE D'AOSTA	800238222 (S.OP.)	
	PIEMONTE	011/740001 – 4325916	011/4321306 335/6998046-33-32
	LIGURIA	010/5485.709 010/5700373	010/5485.990 – 991 - 992 S.OP. 010/5485990-1-2-3
	LOMBARDIA	02/69901091-02/69777782- 02/67655410-02/67655730- 02/67652853 (TUTTI)	800/061160
	PROV. AUT. TRENTO	0461/492305	
	PROV. AUT. BOLZANO	0471/416059	
	VENETO	041/2794712 - 5382139 (ENTRAMBI)	800990009 (REP)
	FRIULI VENEZIA GIULIA	040/3773702 0432/928681 (ENTRAMBI)	
X	EMILIA-ROMAGNA	051/5274418 emergenze 051/5274829 051/5274768 entrambi	051/5274200-5274404 COR PROCIV 335/6326953 348/7977560 FUNZ. REPERIBILE
	TOSCANA	055/437 7068 – FAX EME 055/430285	055/32684
X	UMBRIA	075/5042732 + 075/5042629 ENTRAMBI	
	MARCHE	071/8062419 – 8064123	
X	LAZIO	06/51683596 - 3597 (ENTRAMBI)	803555 06/51686410 06/98012327
X	ABRUZZO	0862/313060	0862/3631 - 363282
	SARDEGNA	070/6064865 070/6066781	
X	CAMPANIA	081/2323860	
X	MOLISE	0874/311872 0874/424407	0874/3141
X	BASILICATA	0971/668519	335/7555950
X	CALABRIA	0961/368871-81 0961/7673310	0961/768111 0961/7673 800222211
X	PUGLIA	080/5372310 - 080/5802272	
	SICILIA	091/7074796	800458787

AGGIORNAMENTO: LDP 23-05-2012

PRESIDENZA DEL CONSIGLIO DEI MINISTRI
DIPARTIMENTO DELLA PROTEZIONE CIVILE
CENTRO FUNZIONALE CENTRALE –SETTORE METEO

(Allegato al tele n.Á**15048** DPC/RIA/ **17864** DEL 04/04/2015)

Numeri di fax dei **SERVIZI METEO REGIONALI E CENTRI DI COMPETENZA** in indirizzo nel tele:

	ENTI	**FAX**	TELEFONO
	PIEMONTE	011/3181709	011/196819-68-71
	CMIRL LIGURIA CIMA – SAVONA	010/5740983 019/23027240/259	010/5305934 centralino 010/5958165 uff. meteo 3484452703 rep. meteo
	ARPA LOMBARDIA	02/69666248	02/67655595 Referente 02/67652471
	CENTRO GEOF. PREALPINO	0332/237143	VA 0332/235491
	SERV. METEO- TRENTINO	0461/ 238305	0461/494877/ 1
	ARPAV VENETO Servizio Meteorologico Regionale	049/9925502 PD	PD 049/9998111(REP) 049/9998128 SALA OP.
	CENTRO PREVISIONI E SEGNALAZIONI MAREE VENEZIA	041/2748580 041/5210378	041/2748787
	ARPA – OSMER FRIULI VENEZIA GIULIA	0432/934100	0432/934111 REP 348-2478240
X	CF EMILIA-ROMAGNA	051/6497501 051/5274352 (entrambi)	SALA OP. 051/6497606
	LAMMA TOSCANA	055-4483092 055-444083 (preannunciare telefonicamente)	055-448301
X	CF CALABRIA	0961-531122	
X	CF CAMPANIA	081-2323851	
	ARPAS – SARDEGNA	079/262681	SS 079/258600

AGGIORNAMENTO: PIE 12-05-2014

PRESIDENZA DEL CONSIGLIO DEI MINISTRI
DIPARTIMENTO DELLA PROTEZIONE CIVILE

Qualifica di Precedenza		Classifica di Segretezza			Spazio Riservato al Centro Trasmissioni						
Ordinario	Urgente	Non Classificato	Riservato	Segreto	Ora di Ricezione	Ora di Trasmissione	Sistema di trasmissione				Note dellôoperatore
							Telex	Fono	Corr.	FAX	

DA: DIPARTIMENTO PROTEZIONE CIVILE – VIA ULPIANO, 11 00193 ROMA-

AI RESPONSABILI PROTEZIONE CIVILE CENTRI FUNZIONALI E SERV. METEO REGIONI.
CALABRIA E SICILIA.

LORO SEDI

ALLE PREFETTURE - UFFICI TERRITORIALI DI GOVERNO DI:
CALABRIA E SICILIA.

LORO SEDI

PER CONOSCENZA ALLE PREFETTURE - UFFICI TERRITORIALI DI GOVERNO DI:

LORO SEDI

- **MIN. INTERNO DIPARTIMENTO VV.FF. SOCC. PUB. DIF. CIV.**
  CENTRO OPERATIVO NAZIONALE FAX 064814695 RM

- **MIN. POL. AGR. AL. E FORESTALI**
  CORPO FORESTALE DELLO STATO/ SALA OPERATIVA METEOMONT FAX 06/4745717 RM
- **MIN. INFRASTRUTTURE E TRASPORTI FAX 0644125105**
  FAX 065922737

- **AM/SALA SITUAZIONI TEL. 06/49865066-5823-5824 FAX 06/49864503**
- **CNMCA/SALA OP. TEL. 06/91292664 FAX. 06/91292457**
- **COIDIFESA ROMA FAX 06/46919003**
- **SMD/TLC FAX 06/46912043**

- **COMANDO FORZE DI DIFESA INTERREGIONALE NORD FAX 049/8202083**
- **COMANDO FORZE DI DIFESA INTERREGIONALE SUD comfod2@postacert.difesa.it**

- **ISPRA – S.O. FAX 06/5016682**
- **ENEL - (PROCIV) FAX 06/83052795**
- **TERNA SPA TEL 06/83138282 RM FAX 06/81655294**
- **2i RETE GAS ingegneria@pec.2iretegas.it FAX 02/93473328**
- **COM.GEN. CAP.DI PORTO/ SALA OP. FAX 06/5922737 FAX 06/59084793 RM**

- **ENAV OPERAZIONI METEO FAX 06/88318189**
- **ENAV RESP. PIAN. E SVILUP. METEO FAX 06/88318165**
- **UPM ROMA (ENAV) FAX 06/79086459**
- **UPM MILANO (ENAV) FAX 02/70143226**
- **ENAC UFF. SALA CRISI E GESTIONI EVENTI TEL 06/44596475 FAX 06/44596538**

N.° 15049 PROT. DPC/RIA/ 17886 DEL 5 APRILE 2015

OGGETTO: **AVVISO DI CONDIZIONI METEOROLOGICHE AVVERSE**
ESTENSIONE E SEGUITO: N.° 15048 PROT. DPC/RIA/ 17864 DEL 4 APRILE 2015

RIFE/./ **DIRETTIVA PRESIDENTE DEL CONSIGLIO DEI MINISTRI 27-2-2004. "INDIRIZZI OPERATIVI PER LA GESTIONE ORGANIZZATIVA E FUNZIONALE DEL SISTEMA DI ALLERTAMENTO NAZIONALE E REGIONALE PER IL RISCHIO IDROGEOLOGICO E IDRAULICO AI FINI DI PROTEZIONE CIVILE"**.

1. UN CENTRO DI BASSA PRESSIONE INSISTE SUL MERIDIONE ITALIANO MANTENENDO CONDIZIONI DI SPICCATA INSTABILITA', SPECIE SULLA CALABRIA E SULLA SICILIA..

2. PER QUANTO ESPOSTO NEL BOLLETTINO DI VIGILANZA METEOROLOGICA NAZIONALE DI OGGI, DOMENICA 05 APRILE 2015; SULLA BASE DELLA CONCERTAZIONE SINOTTICA DI OGGI, NELL'AMBITO DEL GRUPPO TECNICO CON IL SERVIZIO METEOROLOGICO DELL'AERONAUTICA MILITARE E I SETTORI METEO DEI CENTRI FUNZIONALI DELLE REGIONI PIEMONTE ED EMILIA-ROMAGNA; SULLA BASE DEI MODELLI E DELLE INFORMAZIONI DISPONIBILI, ALLE ORE 15.30 DI OGGI, DOMENICA 05 APRILE 2015, SI EMETTE IL SEGUENTE:

AVVISO DI CONDIZIONI METEOROLOGICHE AVVERSE

"DAL PRIMO MATTINO DI DOMANI LUNEDI 06 APRILE 2015, E PER LE SUCCESSIVE 12-18 ORE, SI PREVEDE IL PERSISTERE DI PRECIPITAZIONI A PREVALENTE CARATTERE DI ROVESCIO O TEMPORALE SULLA CALABRIA, IN ESTENSIONE AI SETTORI SETTENTRIONALI DELLA SICILIA. I FENOMENI POTRANNO ESSERE ACCOMPAGNATI DA ROVESCI DI FORTE INTENSITA', FREQUENTE ATTIVITA' ELETTRICA E FORTI RAFFICHE DI VENTO."

3. PER LE REGIONI INTERESSATE SI CONFERMANO LE RACCOMANDAZIONI CONTENUTE NELLA DIRETTIVA A RIFERIMENTO.

4. QUESTO DIPARTIMENTO SEGUIRA' L'EVOLVERSI DELLA SITUAZIONE. SI PREGA, QUINDI, DI PORRE ATTENZIONE AI SUCCESSIVI BOLLETTINI DI VIGILANZA EMESSI SUL SITO INTERNET http://www.protezionecivile.gov.it/

5. **AI DIRETTI DESTINATARI DEL PRESENTE MESSAGGIO SI COMUNICA CHE LA RICEVUTA DI TRASMISSIONE DELL'INVIO A MEZZO FAX RAPPRESENTERA', PER QUESTO DIPARTIMENTO, LA CERTIFICAZIONE DELL'AVVENUTA NOTIFICA.**

ROMA, 5 aprile 2015

IL VICE CAPO DIPARTIMENTO
ANGELO BORRELLI
(GIA' FIRMATO)

PRESIDENZA DEL CONSIGLIO DEI MINISTRI

DIPARTIMENTO DELLA PROTEZIONE CIVILE

CENTRO FUNZIONALE CENTRALE – SETTORE METEO

(Allegato al tele n.Á **15049** DPC/ RIA/ **17886** DEL 05/04/2015)

Numeri di fax degli **ENTI DELLO STATO** in indirizzo nel tele:

	ENTI	NUMERO FAX	INDIRIZZO
X	CG CARABINIERI - SALA OPERATIVA	06/80982486	
X	DIPARTIMENTO DELLA PUBBLICA SICUREZZA ï DIR. CENTR. POLIZIA STRADALE E FERROVIARIA, COMUNICAZIONI E REPARTI SPECIALI ï SERVIZIO POLIZIA STRADALE	06/46530434	
X	SALA OPERATIVA - CORPO DI POLIZIA PENITENZIARIA	06/45506392	
	STRADA DEI PARCHI	06/41592439 RM	06/4111621 - 41592314
X	AISCAT	06/4746968	06/4827163
X	AUTOSTRADE SPA	FAX 06/43634640 FAX 06/43632131 FAX 06/43632191 **SOLO DI DOMENICA E/O FESTIVO FAX : 06/43632131**	RM 06/43632141 **PREANNUNCIARE TELEFONICAMENTE ALLO 06/43632141**
	COM. TR. ALPINE METEOMONT	Pec : meteomont@postacert.difesa.it e-mail: userv@comalp.esercito.difesa.it	
X	CFS.SVZ- METEOMONT	FAX 06/7219664	RM 06/ 72466253 -270
	ARDIS	FAX 06/51687416	RM 06/51687379
	AIPO	FAX 0521/797376 FAX 0131/260195	0521/797291 AL 0131/266258 - 254095
X	ANAS	Fax 06/44463421	RM
X	TELECOM	Fax 06/41861507 Fax 06/41860174	
X	VODAFONE	FAX 02/41433644	
X	WIND	FAX 06/83115402 06/83115402 h24	
X	F.S. S.p.A.	06/44102828 06/44102289	RM
X	Dir. Gen. Dighe Infr. Idriche ed Elettriche	06/989532740	06/44442839
X	Poste Italiane - Presidio Protezione e difesa civile	06/98680080	

PRESIDENZA DEL CONSIGLIO DEI MINISTRI
DIPARTIMENTO DELLA PROTEZIONE CIVILE
CENTRO FUNZIONALE CENTRALE – SETTORE METEO

(Allegato al tele n.Á**15049** DPC/RIA/ **17886** DEL 05/04/2015)

Numeri di fax dei **RESPONSABILI DEI CENTRI FUNZIONALI DECENTRATI** in indirizzo nel tele:

	REGIONE	**RECAPITO FAX**	RECAPITO TEL
	VALLE D'AOSTA	0165/272291	0165/272650
	PIEMONTE	011/3181709	011/3168292
	LIGURIA	010/5740983 (=S.M.)	010/6437510
	LOMBARDIA	02/69901091	
	PROV. AUT. TRENTO	0461/981231 (=S.M.)	
	PROV. AUT. BOLZANO	0471/289271 0471/920043	0471/414763
	VENETO	041/2794015	
	FRIULI VENEZIA GIULIA	0432/928681	0432/923333
	EMILIA-ROMAGNA	051/5274352 051/6497501 (=S.M./P.C.)	
	TOSCANA	050/915318 055/4483092 – 055/4622740	
	UMBRIA	0742/329301	0742/630711 – 3357757395 (rep.)
	MARCHE	071/8067709	071/8067745
	LAZIO	06/44702876	
	ABRUZZO	0862/362848 - 085/691700	0862/314311 - 085/63933
	SARDEGNA	070/6062398 – 070/272485	
	CAMPANIA	081/2323851	081/2323111
	MOLISE	0874/779977	0874/7791
	BASILICATA	SOSPESO	
X	CALABRIA	0961/531122	0961/531131
	PUGLIA	080/5802277 – 080/5802278	
X	SICILIA	091/7071937	091/7071999

AGGIORNAMENTO: 31-12-2014

PRESIDENZA DEL CONSIGLIO DEI MINISTRI

DIPARTIMENTO DELLA PROTEZIONE CIVILE

CENTRO FUNZIONALE CENTRALE – SETTORE METEO

(Allegato al tele n.Á **15049** DPC /RIA/ **17886** DEL 05/04/2015)

Numeri di fax degli **ENTI REGIONALI DI PROTEZIONE CIVILE** in indirizzo nel tele:

	REGIONE	**RECAPITO FAX**	RECAPITO TEL
	VALLE D'AOSTA	800238222 (S.OP.)	
	PIEMONTE	011/740001 – 4325916	011/4321306 335/6998046-33-32
	LIGURIA	010/5485.709 010/5700373	010/5485.990 – 991 - 992 S.OP. 010/5485990-1-2-3
	LOMBARDIA	02/69901091-02/69777782- 02/67655410-02/67655730- 02/67652853 (TUTTI)	800/061160
	PROV. AUT. TRENTO	0461/492305	
	PROV. AUT. BOLZANO	0471/416059	
	VENETO	041/2794712 - 5382139 (ENTRAMBI)	800990009 (REP)
	FRIULI VENEZIA GIULIA	040/3773702 0432/928681 (ENTRAMBI)	
	EMILIA-ROMAGNA	051/5274418 emergenze 051/5274829 051/5274768 entrambi	051/5274200-5274404 COR PROCIV 335/6326953 348/7977560 FUNZ. REPERIBILE
	TOSCANA	055/437 7068 – FAX EME 055/430285	055/32684
	UMBRIA	075/5042732 + 075/5042629 ENTRAMBI	
	MARCHE	071/8062419 – 8064123	
	LAZIO	06/51683596 - 3597 (ENTRAMBI)	803555 06/51686410 06/98012327
	ABRUZZO	0862/313060	0862/3631 - 363282
	SARDEGNA	070/6064865 070/6066781	
	CAMPANIA	081/2323860	
	MOLISE	0874/311872 0874/424407	0874/3141
	BASILICATA	0971/668519	335/7555950
X	CALABRIA	0961/368871-81 0961/7673310	0961/768111 0961/7673 800222211
	PUGLIA	080/5372310 - 080/5802272	
X	SICILIA	091/7074796	800458787

AGGIORNAMENTO: LDP 23-05-2012

PRESIDENZA DEL CONSIGLIO DEI MINISTRI
DIPARTIMENTO DELLA PROTEZIONE CIVILE
CENTRO FUNZIONALE CENTRALE –SETTORE METEO

(Allegato al tele n.Á**15049** DPC/RIA/ **17886** DEL 05/04/2015)

Numeri di fax dei **SERVIZI METEO REGIONALI E CENTRI DI COMPETENZA** in indirizzo nel tele:

	ENTI	**FAX**	TELEFONO
	PIEMONTE	011/3181709	011/196819-68-71
	CMIRL LIGURIA CIMA – SAVONA	010/5740983 019/23027240/259	010/5305934 centralino 010/5958165 uff. meteo 3484452703 rep. meteo
	ARPA LOMBARDIA	02/69666248	02/67655595 Referente 02/67652471
	CENTRO GEOF. PREALPINO	0332/237143	VA 0332/235491
	SERV. METEO- TRENTINO	0461/ 238305	0461/494877/ 1
	ARPAV VENETO Servizio Meteorologico Regionale	049/9925502 PD	PD 049/9998111(REP) 049/9998128 SALA OP.
	CENTRO PREVISIONI E SEGNALAZIONI MAREE VENEZIA	041/2748580 041/5210378	041/2748787
	ARPA – OSMER FRIULI VENEZIA GIULIA	0432/934100	0432/934111 REP 348-2478240
	CF EMILIA-ROMAGNA	051/6497501 051/5274352 (entrambi)	SALA OP. 051/6497606
	LAMMA TOSCANA	055-4483092 055-444083 (preannunciare telefonicamente)	055-448301
X	CF CALABRIA	0961-531122	
	CF CAMPANIA	081-2323851	
	ARPAS – SARDEGNA	079/262681	SS 079/258600

AGGIORNAMENTO: PIE 12-05-2014

PRESIDENZA DEL CONSIGLIO DEI MINISTRI
DIPARTIMENTO DELLA PROTEZIONE CIVILE

Qualifica di Precedenza		Classifica di Segretezza			Spazio Riservato al Centro Trasmissioni						
Ordinario	Urgente	Non Classificato	Riservato	Segreto	Ora di Ricezione	Ora di Trasmissione	Sistema di trasmissione				Note dell'operatore
							Telex	Fono	Corr.	FAX	

DA: DIPARTIMENTO PROTEZIONE CIVILE – VIA ULPIANO, 11 00193 ROMA-

<u>AI RESPONSABILI PROTEZIONE CIVILE CENTRI FUNZIONALI E SERV. METEO REGIONI</u>.
ABRUZZO, MOLISE, PUGLIA, BASILICATA E CALABRIA.

LORO SEDI

<u>ALLE PREFETTURE - UFFICI TERRITORIALI DI GOVERNO DI:</u>
ABRUZZO, MOLISE, PUGLIA, BASILICATA E CALABRIA.

LORO SEDI

<u>PER CONOSCENZA ALLE PREFETTURE - UFFICI TERRITORIALI DI GOVERNO DI:</u>

LORO SEDI

- MIN. INTERNO DIPARTIMENTO VV.FF. SOCC. PUB. DIF. CIV.
CENTRO OPERATIVO NAZIONALE FAX 064814695 RM

- MIN. POL. AGR. AL. E FORESTALI
CORPO FORESTALE DELLO STATO/ SALA OPERATIVA METEOMONT FAX 06/4745717 RM
- MIN. INFRASTRUTTURE E TRASPORTI FAX 0644125105
FAX 065922737

- AM/SALA SITUAZIONI TEL. 06/49865066-5823-5824 FAX 06/49864503
- CNMCA/SALA OP. TEL. 06/91292664 FAX. 06/91292457
- COIDIFESA ROMA FAX 06/46919003
- SMD/TLC FAX 06/46912043

- COMANDO FORZE DI DIFESA INTERREGIONALE NORD FAX 049/8202083
- COMANDO FORZE DI DIFESA INTERREGIONALE SUD comfod2@postacert.difesa.it

- ISPRA – S.O. FAX 06/5016682
- ENEL - (PROCIV) FAX 06/83052795
- TERNA SPA TEL 06/83138282 RM FAX 06/81655294
- 2i RETE GAS ingegneria@pec.2iretegas.it FAX 02/93473328
- COM.GEN. CAP.DI PORTO/ SALA OP. FAX 06/5922737 FAX 06/59084793 RM

- ENAV OPERAZIONI METEO FAX 06/88318189
- ENAV RESP. PIAN. E SVILUP. METEO FAX 06/88318165
- UPM ROMA (ENAV) FAX 06/79086459
- UPM MILANO (ENAV) FAX 02/70143226
- ENAC UFF. SALA CRISI E GESTIONI EVENTI TEL 06/44596475 FAX 06/44596538

N.° 15050 PROT. DPC/RIA/ 17900 DEL 6 APRILE 2015

OGGETTO: **AVVISO DI CONDIZIONI METEOROLOGICHE AVVERSE**
ESTENSIONE E SEGUITO: N.° 15048 PROT. DPC/RIA/ 17864 DEL 4 APRILE 2015

RIFE/./ **DIRETTIVA PRESIDENTE DEL CONSIGLIO DEI MINISTRI 27-2-2004. "INDIRIZZI OPERATIVI PER LA GESTIONE ORGANIZZATIVA E FUNZIONALE DEL SISTEMA DI ALLERTAMENTO NAZIONALE E REGIONALE PER IL RISCHIO IDROGEOLOGICO E IDRAULICO AI FINI DI PROTEZIONE CIVILE"**.

1. UNA VASTA SACCATURA SI PROTENDE DALL'EUROPA NORD-ORIENTALE VERSO IL MEDITERRANEO, DETERMINANDO OGGI E DOMANI TEMPO ANCORA INSTABILE SU PARTE DELLA NOSTRA PENISOLA, SPECIE SULLE REGIONI CENTRO-MERIDIONALI ORIENTALI, DOVE SI PREVEDONO LOCALI NEVICATE FINO A QUOTE COLLINARI E VENTILAZIONE SOSTENUTA DAI QUADRANTI SETTENTRIONALI.

2. PER QUANTO ESPOSTO NEL BOLLETTINO DI VIGILANZA METEOROLOGICA NAZIONALE DI OGGI, LUNEDI 06 APRILE 2015; SULLA BASE DELLA CONCERTAZIONE SINOTTICA DI OGGI, NELL'AMBITO DEL GRUPPO TECNICO CON IL SERVIZIO METEOROLOGICO DELL'AERONAUTICA MILITARE E I SETTORI METEO DEI CENTRI FUNZIONALI DELLE REGIONI PIEMONTE ED EMILIA-ROMAGNA; TENUTO CONTO DELL'AVVISO METEO EMESSO DAL CNMCA; SULLA BASE DEI MODELLI E DELLE INFORMAZIONI DISPONIBILI, ALLE ORE 13.00 DI OGGI, LUNEDI 06 APRILE 2015, SI EMETTE IL SEGUENTE:

AVVISO DI CONDIZIONI METEOROLOGICHE AVVERSE

"DAL POMERIGGIO DI OGGI, LUNEDI 06 APRILE 2015, E PER LE SUCCESSIVE 24-36 ORE, SI PREVEDE IL PERSISTERE DI VENTI FORTI DAI QUADRANTI SETTENTRIONALI, CON RAFFICHE DI BURRASCA, SU ABRUZZO, MOLISE E PUGLIA, IN ESTENSIONE A BASILICATA E CALABRIA, SPECIE SUI SETTORI IONICI. SARANNO POSSIBILI MAREGGIATE SULLE COSTE ESPOSTE.

DALLE PRIME ORE DI DOMANI, MARTEDI 07 APRILE 2015, E PER LE SUCCESSIVE 18-24 ORE, SI PREVEDONO NEVICATE SPARSE FINO A QUOTE DI 500-700 METRI SU ABRUZZO E MOLISE, CON APPORTI AL SUOLO LOCALMENTE MODERATI."

3. PER LE REGIONI INTERESSATE SI CONFERMANO LE RACCOMANDAZIONI CONTENUTE NELLA DIRETTIVA A RIFERIMENTO.

4. QUESTO DIPARTIMENTO SEGUIRA' L'EVOLVERSI DELLA SITUAZIONE. SI PREGA, QUINDI, DI PORRE ATTENZIONE AI SUCCESSIVI BOLLETTINI DI VIGILANZA EMESSI SUL SITO INTERNET http://www.protezionecivile.gov.it/

5. **AI DIRETTI DESTINATARI DEL PRESENTE MESSAGGIO SI COMUNICA CHE LA RICEVUTA DI TRASMISSIONE DELL'INVIO A MEZZO FAX RAPPRESENTERA', PER QUESTO DIPARTIMENTO, LA CERTIFICAZIONE DELL'AVVENUTA NOTIFICA.**

ROMA, 6 aprile 2015

IL VICE CAPO DIPARTIMENTO
ANGELO BORRELLI
(GIA' FIRMATO)

PRESIDENZA DEL CONSIGLIO DEI MINISTRI
DIPARTIMENTO DELLA PROTEZIONE CIVILE
CENTRO FUNZIONALE CENTRALE – SETTORE METEO

(Allegato al tele n.° **15050** DPC/ RIA/ **17900** DEL 06/04/2015)

Numeri di fax degli **ENTI DELLO STATO** in indirizzo nel tele:

	ENTI	NUMERO FAX	INDIRIZZO
X	CG CARABINIERI - SALA OPERATIVA	06/80982486	
X	DIPARTIMENTO DELLA PUBBLICA SICUREZZA – DIR. CENTR. POLIZIA STRADALE E FERROVIARIA, COMUNICAZIONI E REPARTI SPECIALI – SERVIZIO POLIZIA STRADALE	06/46530434	
X	SALA OPERATIVA - CORPO DI POLIZIA PENITENZIARIA	06/45506392	
X	STRADA DEI PARCHI	06/41592439 RM	06/4111621 - 41592314
X	AISCAT	06/4746968	06/4827163
X	AUTOSTRADE SPA	FAX 06/43634640 FAX 06/43632131 FAX 06/43632191 **SOLO DI DOMENICA E/O FESTIVO FAX : 06/43632131**	RM 06/43632141 **PREANNUNCIARE TELEFONICAMENTE ALLO 06/43632141**
X	COM. TR. ALPINE METEOMONT	Pec : meteomont@postacert.difesa.it e-mail: userv@comalp.esercito.difesa.it	
X	CFS.SVZ- METEOMONT	FAX 06/7219664	RM 06/ 72466253 -270
	ARDIS	FAX 06/51687416	RM 06/51687379
	AIPO	FAX 0521/797376 FAX 0131/260195	0521/797291 AL 0131/266258 - 254095
X	ANAS	Fax 06/44463421	RM
X	TELECOM	Fax 06/41861507 Fax 06/41860174	
X	VODAFONE	FAX 02/41433644	
X	WIND	FAX 06/83115402 06/83115402 h24	
X	F.S. S.p.A.	06/44102828 06/44102289	RM
X	Dir. Gen. Dighe Infr. Idriche ed Elettriche	06/989532740	06/44442839
X	Poste Italiane - Presidio Protezione e difesa civile	06/98680080	

PRESIDENZA DEL CONSIGLIO DEI MINISTRI
DIPARTIMENTO DELLA PROTEZIONE CIVILE
CENTRO FUNZIONALE CENTRALE – SETTORE METEO

(Allegato al tele n.° **15050** DPC/RIA/ **17900** DEL 06/04/2015)

Numeri di fax dei **RESPONSABILI DEI CENTRI FUNZIONALI DECENTRATI** in indirizzo nel tele:

	REGIONE	**RECAPITO FAX**	RECAPITO TEL
	VALLE D'AOSTA	0165/272291	0165/272650
	PIEMONTE	011/3181709	011/3168292
	LIGURIA	010/5740983 (=S.M.)	010/6437510
	LOMBARDIA	02/69901091	
	PROV. AUT. TRENTO	0461/981231 (=S.M.)	
	PROV. AUT. BOLZANO	0471/289271 0471/920043	0471/414763
	VENETO	041/2794015	
	FRIULI VENEZIA GIULIA	0432/928681	0432/923333
	EMILIA-ROMAGNA	051/5274352 051/6497501 (=S.M./P.C.)	
	TOSCANA	050/915318 055/4483092 – 055/4622740	
	UMBRIA	0742/329301	0742/630711 – 3357757395 (rep.)
	MARCHE	071/8067709	071/8067745
	LAZIO	06/44702876	
X	ABRUZZO	0862/362848 - 085/691700	0862/314311 - 085/63933
	SARDEGNA	070/6062398 – 070/272485	
	CAMPANIA	081/2323851	081/2323111
X	MOLISE	0874/779977	0874/7791
X	BASILICATA	SOSPESO	
X	CALABRIA	0961/531122	0961/531131
X	PUGLIA	080/5802277 – 080/5802278	
	SICILIA	091/7071937	091/7071999

AGGIORNAMENTO: 31-12-2014

PRESIDENZA DEL CONSIGLIO DEI MINISTRI
DIPARTIMENTO DELLA PROTEZIONE CIVILE
CENTRO FUNZIONALE CENTRALE – SETTORE METEO

(Allegato al tele n.° **15050** DPC /RIA/ **17900** DEL 06/04/2015)

Numeri di fax degli **ENTI REGIONALI DI PROTEZIONE CIVILE** in indirizzo nel tele:

	REGIONE	**RECAPITO FAX**	RECAPITO TEL
	VALLE D'AOSTA	800238222 (S.OP.)	
	PIEMONTE	011/740001 – 4325916	011/4321306 335/6998046-33-32
	LIGURIA	010/5485.709 010/5700373	010/5485.990 – 991 - 992 S.OP. 010/5485990-1-2-3
	LOMBARDIA	02/69901091-02/69777782- 02/67655410-02/67655730- 02/67652853 (TUTTI)	800/061160
	PROV. AUT. TRENTO	0461/492305	
	PROV. AUT. BOLZANO	0471/416059	
	VENETO	041/2794712 - 5382139 (ENTRAMBI)	800990009 (REP)
	FRIULI VENEZIA GIULIA	040/3773702 0432/928681 (ENTRAMBI)	
	EMILIA-ROMAGNA	051/5274418 emergenze 051/5274829 051/5274768 entrambi	051/5274200-5274404 COR PROCIV 335/6326953 348/7977560 FUNZ. REPERIBILE
	TOSCANA	055/437 7068 – FAX EME 055/430285	055/32684
	UMBRIA	075/5042732 + 075/5042629 ENTRAMBI	
	MARCHE	071/8062419 – 8064123	
	LAZIO	06/51683596 - 3597 (ENTRAMBI)	803555 06/51686410 06/98012327
X	ABRUZZO	0862/313060	0862/3631 - 363282
	SARDEGNA	070/6064865 070/6066781	
	CAMPANIA	081/2323860	
X	MOLISE	0874/311872 0874/424407	0874/3141
X	BASILICATA	0971/668519	335/7555950
X	CALABRIA	0961/368871-81 0961/7673310	0961/768111 0961/7673 800222211
X	PUGLIA	080/5372310 - 080/5802272	
	SICILIA	091/7074796	800458787

AGGIORNAMENTO: LDP 23-05-2012

PRESIDENZA DEL CONSIGLIO DEI MINISTRI
DIPARTIMENTO DELLA PROTEZIONE CIVILE
CENTRO FUNZIONALE CENTRALE –SETTORE METEO

(Allegato al tele n.° **15050** DPC/RIA/ **17900** DEL 06/04/2015)

Numeri di fax dei **SERVIZI METEO REGIONALI E CENTRI DI COMPETENZA** in indirizzo nel tele:

	ENTI	**FAX**	TELEFONO
	PIEMONTE	011/3181709	011/196819-68-71
	CMIRL LIGURIA CIMA – SAVONA	010/5740983 019/23027240/259	010/5305934 centralino 010/5958165 uff. meteo 3484452703 rep. meteo
	ARPA LOMBARDIA	02/69666248	02/67655595 Referente 02/67652471
	CENTRO GEOF. PREALPINO	0332/237143	VA 0332/235491
	SERV. METEO- TRENTINO	0461/ 238305	0461/494877/ 1
	ARPAV VENETO Servizio Meteorologico Regionale	049/9925502 PD	PD 049/9998111(REP) 049/9998128 SALA OP.
	CENTRO PREVISIONI E SEGNALAZIONI MAREE VENEZIA	041/2748580 041/5210378	041/2748787
	ARPA – OSMER FRIULI VENEZIA GIULIA	0432/934100	0432/934111 REP 348-2478240
	CF EMILIA-ROMAGNA	051/6497501 051/5274352 (entrambi)	SALA OP. 051/6497606
	LAMMA TOSCANA	055-4483092 055-444083 (preannunciare telefonicamente)	055-448301
X	CF CALABRIA	0961-531122	
	CF CAMPANIA	081-2323851	
	ARPAS – SARDEGNA	079/262681	SS 079/258600

AGGIORNAMENTO: PIE 12-05-2014

PRESIDENZA DEL CONSIGLIO DEI MINISTRI
DIPARTIMENTO DELLA PROTEZIONE CIVILE

Qualifica di Precedenza		Classifica di Segretezza			Spazio Riservato al Centro Trasmissioni						
Ordinario	Urgente	Non Classificato	Riservato	Segreto	Ora di Ricezione	Ora di Trasmissione	Sistema di trasmissione				Note dell'operatore
							Telex	Fono	Corr.	FAX	

DA: DIPARTIMENTO PROTEZIONE CIVILE – VIA ULPIANO, 11 00193 ROMA-

AI RESPONSABILI PROTEZIONE CIVILE CENTRI FUNZIONALI E SERV. METEO REGIONI.
EMILIA-ROMAGNA, PIEMONTE E LAZIO.

LORO SEDI

ALLE PREFETTURE - UFFICI TERRITORIALI DI GOVERNO DI:
LAZIO.

LORO SEDI

PER CONOSCENZA ALLE PREFETTURE - UFFICI TERRITORIALI DI GOVERNO DI:
EMILIA-ROMAGNA E PIEMONTE.

LORO SEDI

- **MIN. INTERNO DIPARTIMENTO VV.FF. SOCC. PUB. DIF. CIV.**
  CENTRO OPERATIVO NAZIONALE FAX 064814695 RM

- **MIN. POL. AGR. AL. E FORESTALI**
  CORPO FORESTALE DELLO STATO/ SALA OPERATIVA METEOMONT FAX 06/4745717 RM
- **MIN. INFRASTRUTTURE E TRASPORTI FAX 0644125105**
  FAX 065922737

- **AM/SALA SITUAZIONI TEL. 06/49865066-5823-5824 FAX 06/49864503**
- **CNMCA/SALA OP. TEL. 06/91292664 FAX. 06/91292457**
- **COIDIFESA ROMA FAX 06/46919003**
- **SMD/TLC FAX 06/46912043**

- **COMANDO FORZE DI DIFESA INTERREGIONALE NORD FAX 049/8202083**
- **COMANDO FORZE DI DIFESA INTERREGIONALE SUD comfod2@postacert.difesa.it**

- **ISPRA – S.O. FAX 06/5016682**
- **ENEL - (PROCIV) FAX 06/83052795**
- **TERNA SPA TEL 06/83138282 RM FAX 06/81655294**
- **2i RETE GAS ingegneria@pec.2iretegas.it FAX 02/93473328**
- **COM.GEN. CAP.DI PORTO/ SALA OP. FAX 06/5922737 FAX 06/59084793 RM**

- **ENAV OPERAZIONI METEO FAX 06/88318189**
- **ENAV RESP. PIAN. E SVILUP. METEO FAX 06/88318165**
- **UPM ROMA (ENAV) FAX 06/79086459**
- **UPM MILANO (ENAV) FAX 02/70143226**
- **ENAC UFF. SALA CRISI E GESTIONI EVENTI TEL 06/44596475 FAX 06/44596538**

N.° 15051 PROT. DPC/RIA/0019916 DEL 18 APRILE 2015

OGGETTO: **AVVISO DI CONDIZIONI METEOROLOGICHE AVVERSE**

RIFE/./ **DIRETTIVA PRESIDENTE DEL CONSIGLIO DEI MINISTRI 27-2-2004. "INDIRIZZI OPERATIVI PER LA GESTIONE ORGANIZZATIVA E FUNZIONALE DEL SISTEMA DI ALLERTAMENTO NAZIONALE E REGIONALE PER IL RISCHIO IDROGEOLOGICO E IDRAULICO AI FINI DI PROTEZIONE CIVILE"**.

1. LA CODA DI UNA VASTA DEPRESSIONE CENTRATA SULLA RUSSIA, IN TRANSITO CON MOTO RETROGRADO SULL'EUROPA CENTRALE, INTERESSA OGGI ANCHE IL SETTENTRIONE ITALIANO E SUCCESSIVAMENTE LE REGIONI CENTRALI, PORTANDO PRECIPITAZIONI ANCHE TEMPORALESCHE, RINFORZO DELLA VENTILAZIONE ED UN GENERALE CALO DELLE TEMPERATURE.

2. PER QUANTO ESPOSTO NEL BOLLETTINO DI VIGILANZA METEOROLOGICA NAZIONALE DI OGGI, SABATO 18 APRILE 2015; SULLA BASE DELLA CONCERTAZIONE SINOTTICA DI OGGI, NELL'AMBITO DEL GRUPPO TECNICO CON IL SERVIZIO METEOROLOGICO DELL'AERONAUTICA MILITARE E I SETTORI METEO DEI CENTRI FUNZIONALI DELLE REGIONI PIEMONTE ED EMILIA-ROMAGNA; PRESO ATTO DEGLI AVVISI METEO EMESSI DALLE REGIONI EMILIA-ROMAGNA E PIEMONTE; SULLA BASE DEI MODELLI E DELLE INFORMAZIONI DISPONIBILI, ALLE ORE 13.00 DI OGGI, SABATO 18 APRILE 2015, SI EMETTE IL SEGUENTE:

AVVISO DI CONDIZIONI METEOROLOGICHE AVVERSE

"DAL PRIMO POMERIGGIO DI OGGI, SABATO 18 APRILE 2015, E PER LE SUCCESSIVE 12-18 ORE, SI PREVEDENO:
- **VENTI FORTI NORD-ORIENTALI, CON RAFFICHE DI BURRASCA, SULL'EMILIA-ROMAGNA IN ESTENSIONE AL PIEMONTE, CON MAREGGIATE SULLE COSTE ESPOSTE DELL'EMILIA-ROMAGNA;**
- **PRECIPITAZIONI, A PREVALENTE CARATTERE DI ROVESCIO O TEMPORALE, SU EMILIA-ROMAGNA E PIEMONTE; I FENOMENI POTRANNO ESSERE ACCOMPAGNATI DA ROVESCI DI FORTE INTENSITA', FREQUENTE ATTIVITA' ELETTRICA E FORTI RAFFICHE DI VENTO.**

DALLA TARDA MATTINATA DI DOMANI, DOMENICA 19 APRILE 2015, E PER LE SUCCESSIVE 6-12 ORE, SI PREVEDENO PRECIPITAZIONI A PREVALENTE CARATTERE DI ROVESCIO O TEMPORALE SUL LAZIO; I FENOMENI POTRANNO ESSERE ACCOMPAGNATI DA ROVESCI DI FORTE INTENSITA', FREQUENTE ATTIVITA' ELETTRICA E FORTI RAFFICHE DI VENTO.

3. PER LE REGIONI INTERESSATE SI CONFERMANO LE RACCOMANDAZIONI CONTENUTE NELLA DIRETTIVA A RIFERIMENTO.

4. QUESTO DIPARTIMENTO SEGUIRA' L'EVOLVERSI DELLA SITUAZIONE. SI PREGA, QUINDI, DI PORRE ATTENZIONE AI SUCCESSIVI BOLLETTINI DI VIGILANZA EMESSI SUL SITO INTERNET http://www.protezionecivile.gov.it/

5. **AI DIRETTI DESTINATARI DEL PRESENTE MESSAGGIO SI COMUNICA CHE LA RICEVUTA DI TRASMISSIONE DELL'INVIO A MEZZO FAX RAPPRESENTERA', PER QUESTO DIPARTIMENTO, LA CERTIFICAZIONE DELL'AVVENUTA NOTIFICA.**

ROMA, 18 aprile 2015

IL VICE CAPO DIPARTIMENTO
ANGELO BORRELLI
(GIA' FIRMATO)

PRESIDENZA DEL CONSIGLIO DEI MINISTRI
DIPARTIMENTO DELLA PROTEZIONE CIVILE
CENTRO FUNZIONALE CENTRALE – SETTORE METEO

(Allegato al tele n.° **15051** DPC/ RIA/**0019916** DEL 18/04/2015)

Numeri di fax degli **ENTI DELLO STATO** in indirizzo nel tele:

	ENTI	NUMERO FAX	INDIRIZZO
X	CG CARABINIERI - SALA OPERATIVA	06/80982486	
X	DIPARTIMENTO DELLA PUBBLICA SICUREZZA – DIR. CENTR. POLIZIA STRADALE E FERROVIARIA, COMUNICAZIONI E REPARTI SPECIALI – SERVIZIO POLIZIA STRADALE	06/46530434	
X	SALA OPERATIVA - CORPO DI POLIZIA PENITENZIARIA	06/45506392	
X	STRADA DEI PARCHI	06/41592439 RM	06/4111621 - 41592314
X	AISCAT	06/4746968	06/4827163
X	AUTOSTRADE SPA	FAX 06/43634640 FAX 06/43632131 FAX 06/43632191 **SOLO DI DOMENICA E/O FESTIVO FAX : 06/43632131**	RM 06/43632141 **PREANNUNCIARE TELEFONICAMENTE ALLO 06/43632141**
X	COM. TR. ALPINE METEOMONT	Pec : meteomont@postacert.difesa.it e-mail: userv@comalp.esercito.difesa.it	
X	CFS.SVZ- METEOMONT	FAX 06/7219664	RM 06/ 72466253 -270
X	ARDIS	FAX 06/51687416	RM 06/51687379
X	AIPO	FAX 0521/797376 FAX 0131/260195	0521/797291 AL 0131/266258 - 254095
X	ANAS	Fax 06/44463421	RM
X	TELECOM	Fax 06/41861507 Fax 06/41860174	
X	VODAFONE	FAX 02/41433644	
X	WIND	FAX 06/83115402 06/83115402 h24	
X	F.S. S.p.A.	06/44102828 06/44102289	RM
X	Dir. Gen. Dighe Infr. Idriche ed Elettriche	06/989532740	06/44442839
X	Poste Italiane - Presidio Protezione e difesa civile	06/98680080	

PRESIDENZA DEL CONSIGLIO DEI MINISTRI
DIPARTIMENTO DELLA PROTEZIONE CIVILE
CENTRO FUNZIONALE CENTRALE – SETTORE METEO

(Allegato al tele n.° **15051** DPC/RIA/**0019916** DEL 18/04/2015)

Numeri di fax dei **RESPONSABILI DEI CENTRI FUNZIONALI DECENTRATI** in indirizzo nel tele:

	REGIONE	**RECAPITO FAX**	RECAPITO TEL
	VALLE D'AOSTA	0165/272291	0165/272650
X	PIEMONTE	011/3181709	011/3168292
	LIGURIA	010/5740983 (=S.M.)	010/6437510
	LOMBARDIA	02/69901091	
	PROV. AUT. TRENTO	0461/981231 (=S.M.)	
	PROV. AUT. BOLZANO	0471/289271 0471/920043	0471/414763
	VENETO	041/2794015	
	FRIULI VENEZIA GIULIA	0432/928681	0432/923333
X	EMILIA-ROMAGNA	051/5274352 051/6497501 (=S.M./P.C.)	
	TOSCANA	050/915318 055/4483092 – 055/4622740	
	UMBRIA	0742/329301	0742/630711 – 3357757395 (rep.)
	MARCHE	071/8067709	071/8067745
X	LAZIO	06/44702876	
	ABRUZZO	0862/362848 - 085/691700	0862/314311 - 085/63933
	SARDEGNA	070/6062398 – 070/272485	
	CAMPANIA	081/2323851	081/2323111
	MOLISE	0874/779977	0874/7791
	BASILICATA	SOSPESO	
	CALABRIA	0961/531122	0961/531131
	PUGLIA	080/5802277 – 080/5802278	
	SICILIA	091/7071937	091/7071999

AGGIORNAMENTO: 31-12-2014

PRESIDENZA DEL CONSIGLIO DEI MINISTRI
DIPARTIMENTO DELLA PROTEZIONE CIVILE
CENTRO FUNZIONALE CENTRALE – SETTORE METEO

(Allegato al tele n.° **15051** DPC /RIA/**0019916** DEL 18/04/2015)

Numeri di fax degli **ENTI REGIONALI DI PROTEZIONE CIVILE** in indirizzo nel tele:

	REGIONE	**RECAPITO FAX**	RECAPITO TEL
	VALLE D'AOSTA	800238222 (S.OP.)	
X	PIEMONTE	011/740001 – 4325916	011/4321306 335/6998046-33-32
	LIGURIA	010/5485.709 010/5700373	010/5485.990 – 991 - 992 S.OP. 010/5485990-1-2-3
	LOMBARDIA	02/69901091-02/69777782- 02/67655410-02/67655730- 02/67652853 (TUTTI)	800/061160
	PROV. AUT. TRENTO	0461/492305	
	PROV. AUT. BOLZANO	0471/416059	
	VENETO	041/2794712 - 5382139 (ENTRAMBI)	800990009 (REP)
	FRIULI VENEZIA GIULIA	040/3773702 0432/928681 (ENTRAMBI)	
X	EMILIA-ROMAGNA	051/5274418 emergenze 051/5274829 051/5274768 entrambi	051/5274200-5274404 COR PROCIV 335/6326953 348/7977560 FUNZ. REPERIBILE
	TOSCANA	055/437 7068 – FAX EME 055/430285	055/32684
	UMBRIA	075/5042732 + 075/5042629 ENTRAMBI	
	MARCHE	071/8062419 – 8064123	
X	LAZIO	06/51683596 - 3597 (ENTRAMBI)	803555 06/51686410 06/98012327
	ABRUZZO	0862/313060	0862/3631 - 363282
	SARDEGNA	070/6064865 070/6066781	
	CAMPANIA	081/2323860	
	MOLISE	0874/311872 0874/424407	0874/3141
	BASILICATA	0971/668519	335/7555950
	CALABRIA	0961/368871-81 0961/7673310	0961/768111 0961/7673 800222211
	PUGLIA	080/5372310 - 080/5802272	
	SICILIA	091/7074796	800458787

AGGIORNAMENTO: LDP 23-05-2012

PRESIDENZA DEL CONSIGLIO DEI MINISTRI
DIPARTIMENTO DELLA PROTEZIONE CIVILE
CENTRO FUNZIONALE CENTRALE –SETTORE METEO

(Allegato al tele n.° **15051** DPC/RIA/**0019916** DEL 18/04/2015)

Numeri di fax dei **SERVIZI METEO REGIONALI E CENTRI DI COMPETENZA** in indirizzo nel tele:

	ENTI	**FAX**	TELEFONO
X	PIEMONTE	011/3181709	011/196819-68-71
	CMIRL LIGURIA CIMA – SAVONA	010/5740983 019/23027240/259	010/5305934 centralino 010/5958165 uff. meteo 3484452703 rep. meteo
	ARPA LOMBARDIA	02/69666248	02/67655595 Referente 02/67652471
	CENTRO GEOF. PREALPINO	0332/237143	VA 0332/235491
	SERV. METEO- TRENTINO	0461/ 238305	0461/494877/ 1
	ARPAV VENETO Servizio Meteorologico Regionale	049/9925502 PD	PD 049/9998111(REP) 049/9998128 SALA OP.
	CENTRO PREVISIONI E SEGNALAZIONI MAREE VENEZIA	041/2748580 041/5210378	041/2748787
	ARPA – OSMER FRIULI VENEZIA GIULIA	0432/934100	0432/934111 REP 348-2478240
X	CF EMILIA-ROMAGNA	051/6497501 051/5274352 (entrambi)	SALA OP. 051/6497606
	LAMMA TOSCANA	055-4483092 055-444083 (preannunciare telefonicamente)	055-448301
	CF CALABRIA	0961-531122	
	CF CAMPANIA	081-2323851	
	ARPAS – SARDEGNA	079/262681	SS 079/258600

AGGIORNAMENTO: PIE 12-05-2014

PRESIDENZA DEL CONSIGLIO DEI MINISTRI
DIPARTIMENTO DELLA PROTEZIONE CIVILE

Qualifica di Precedenza		Classifica di Segretezza			Spazio Riservato al Centro Trasmissioni						
Ordinario	Urgente	Non Classificato	Riservato	Segreto	Ora di Ricezione	Ora di Trasmissione	Sistema di trasmissione				Note dell'operatore
							Telex	Fono	Corr.	FAX	

DA: DIPARTIMENTO PROTEZIONE CIVILE – VIA ULPIANO, 11 00193 ROMA-

<u>AI RESPONSABILI PROTEZIONE CIVILE CENTRI FUNZIONALI E SERV. METEO REGIONI</u>.
PIEMONTE, EMILIA-ROMAGNA, TOSCANA, UMBRIA E LAZIO.

LORO SEDI

<u>ALLE PREFETTURE - UFFICI TERRITORIALI DI GOVERNO DI:</u>
UMBRIA E LAZIO.

LORO SEDI

<u>PER CONOSCENZA ALLE PREFETTURE - UFFICI TERRITORIALI DI GOVERNO DI:</u>
PIEMONTE, EMILIA-ROMAGNA E TOSCANA.

LORO SEDI

- MIN. INTERNO DIPARTIMENTO VV.FF. SOCC. PUB. DIF. CIV.
CENTRO OPERATIVO NAZIONALE FAX 064814695 RM

- MIN. POL. AGR. AL. E FORESTALI
CORPO FORESTALE DELLO STATO/ SALA OPERATIVA METEOMONT FAX 06/4745717 RM
- MIN. INFRASTRUTTURE E TRASPORTI FAX 0644125105
FAX 065922737

- AM/SALA SITUAZIONI TEL. 06/49865066-5823-5824 FAX 06/49864503
- CNMCA/SALA OP. TEL. 06/91292664 FAX. 06/91292457
- COIDIFESA ROMA FAX 06/46919003
- SMD/TLC FAX 06/46912043

- COMANDO FORZE DI DIFESA INTERREGIONALE NORD FAX 049/8202083
- COMANDO FORZE DI DIFESA INTERREGIONALE SUD comfod2@postacert.difesa.it

- ISPRA – S.O. FAX 06/5016682
- ENEL - (PROCIV) FAX 06/83052795
- TERNA SPA TEL 06/83138282 RM FAX 06/81655294
- 2i RETE GAS ingegneria@pec.2iretegas.it FAX 02/93473328
- COM.GEN. CAP.DI PORTO/ SALA OP. FAX 06/5922737 FAX 06/59084793 RM

- ENAV OPERAZIONI METEO FAX 06/88318189
- ENAV RESP. PIAN. E SVILUP. METEO FAX 06/88318165
- UPM ROMA (ENAV) FAX 06/79086459
- UPM MILANO (ENAV) FAX 02/70143226
- ENAC UFF. SALA CRISI E GESTIONI EVENTI TEL 06/44596475 FAX 06/44596538

N.° 15052 PROT. DPC/RIA/ 21389 DEL 26 APRILE 2015

OGGETTO: **AVVISO DI CONDIZIONI METEOROLOGICHE AVVERSE**

RIFE/./ **DIRETTIVA PRESIDENTE DEL CONSIGLIO DEI MINISTRI 27-2-2004. "INDIRIZZI OPERATIVI PER LA GESTIONE ORGANIZZATIVA E FUNZIONALE DEL SISTEMA DI ALLERTAMENTO NAZIONALE E REGIONALE PER IL RISCHIO IDROGEOLOGICO E IDRAULICO AI FINI DI PROTEZIONE CIVILE"**.

1. UNA VASTA STRUTTURA DEPRESSIONARIA ATLANTICA RAGGIUNGERÀ STASERA IL MEDITERRANEO CENTRO-OCCIDENTALE AVVIANDO UNA FASE DI TEMPO PERTURBATO SULL'ITALIA, SPECIE SULLE REGIONE CENTRO-SETTENTRIONALI, PORTANDO PRECIPITAZIONI ANCHE TEMPORALESCHE, RINFORZO DELLA VENTILAZIONE ED UN GENERALE CALO DELLE TEMPERATURE.

2. PER QUANTO ESPOSTO NEL BOLLETTINO DI VIGILANZA METEOROLOGICA NAZIONALE DI OGGI, DOMENICA 26 APRILE 2015; SULLA BASE DELLA CONCERTAZIONE SINOTTICA DI OGGI, NELL'AMBITO DEL GRUPPO TECNICO CON IL SERVIZIO METEOROLOGICO DELL'AERONAUTICA MILITARE E I SETTORI METEO DEI CENTRI FUNZIONALI DELLE REGIONI PIEMONTE ED EMILIA-ROMAGNA; PRESO ATTO DEGLI AVVISI METEO EMESSI DALLE REGIONI TOSCANA E PIEMONTE; TENUTO CONTO DEL BOLLETTINO DI ATTENZIONE METEOROLOGICA DELL'EMILIA-ROMAGNA; TENUTO CONTO DELL'AVVISO METEO EMESSO DAL CNMCA; SULLA BASE DEI MODELLI E DELLE INFORMAZIONI DISPONIBILI, ALLE ORE 14.00 DI OGGI, DOMENICA 26 APRILE 2015, SI EMETTE IL SEGUENTE:

AVVISO DI CONDIZIONI METEOROLOGICHE AVVERSE

"DALLA TARDA SERATA DI OGGI, DOMENICA 26 APRILE 2015, E PER LE SUCCESSIVE 18-24 ORE, SI PREVEDENO PRECIPITAZIONI, A PREVALENTE CARATTERE DI ROVESCIO O TEMPORALE, DAPPRIMA SUL PIEMONTE, IN ESTENSIONE ALL'EMILIA-ROMAGNA.

DAL MATTINO DI DOMANI, LUNEDI 27 APRILE 2015, E PER LE SUCCESSIVE 24-36 ORE, SI PREVEDENO PRECIPITAZIONI, ANCHE A CARATTERE DI ROVESCIO O TEMPORALE, DAPPRIMA SULLA TOSCANA, IN ESTENSIONE A LAZIO ED UMBRIA.

I FENOMENI POTRANNO ESSERE ACCOMPAGNATI DA ROVESCI DI FORTE INTENSITA', FREQUENTE ATTIVITA' ELETTRICA E FORTI RAFFICHE DI VENTO."

3. PER LE REGIONI INTERESSATE SI CONFERMANO LE RACCOMANDAZIONI CONTENUTE NELLA DIRETTIVA A RIFERIMENTO.

4. QUESTO DIPARTIMENTO SEGUIRA' L'EVOLVERSI DELLA SITUAZIONE. SI PREGA, QUINDI, DI PORRE ATTENZIONE AI SUCCESSIVI BOLLETTINI DI VIGILANZA EMESSI SUL SITO INTERNET http://www.protezionecivile.gov.it/

5. **AI DIRETTI DESTINATARI DEL PRESENTE MESSAGGIO SI COMUNICA CHE LA RICEVUTA DI TRASMISSIONE DELL'INVIO A MEZZO FAX RAPPRESENTERA', PER QUESTO DIPARTIMENTO, LA CERTIFICAZIONE DELL'AVVENUTA NOTIFICA.**

ROMA, 26 aprile 2015

IL DIRETTORE DELL'UFFICIO
RISCHI IDROGEOLOGICI ED ANTROPICI
SILVANO MEROI

PRESIDENZA DEL CONSIGLIO DEI MINISTRI
DIPARTIMENTO DELLA PROTEZIONE CIVILE
CENTRO FUNZIONALE CENTRALE – SETTORE METEO

(Allegato al tele n.° **15052** DPC/ RIA/ **21389** DEL 26/04/2015)

Numeri di fax degli **ENTI DELLO STATO** in indirizzo nel tele:

	ENTI	NUMERO FAX	INDIRIZZO
X	CG CARABINIERI - SALA OPERATIVA	06/80982486	
X	DIPARTIMENTO DELLA PUBBLICA SICUREZZA – DIR. CENTR. POLIZIA STRADALE E FERROVIARIA, COMUNICAZIONI E REPARTI SPECIALI – SERVIZIO POLIZIA STRADALE	06/46530434	
X	SALA OPERATIVA - CORPO DI POLIZIA PENITENZIARIA	06/45506392	
X	STRADA DEI PARCHI	06/41592439 RM	06/4111621 - 41592314
X	AISCAT	06/4746968	06/4827163
X	AUTOSTRADE SPA	FAX 06/43634640 FAX 06/43632131 FAX 06/43632191 **SOLO DI DOMENICA E/O FESTIVO FAX : 06/43632131**	RM 06/43632141 **PREANNUNCIARE TELEFONICAMENTE ALLO 06/43632141**
X	COM. TR. ALPINE METEOMONT	Pec : meteomont@postacert.difesa.it e-mail: userv@comalp.esercito.difesa.it	
X	CFS.SVZ- METEOMONT	FAX 06/7219664	RM 06/ 72466253 -270
X	ARDIS	FAX 06/51687416	RM 06/51687379
X	AIPO	FAX 0521/797376 FAX 0131/260195	0521/797291 AL 0131/266258 - 254095
X	ANAS	Fax 06/44463421	RM
X	TELECOM	Fax 06/41861507 Fax 06/41860174	
X	VODAFONE	FAX 02/41433644	
X	WIND	FAX 06/83115402 06/83115402 h24	
X	F.S. S.p.A.	06/44102828 06/44102289	RM
X	Dir. Gen. Dighe Infr. Idriche ed Elettriche	06/989532740	06/44442839
X	Poste Italiane - Presidio Protezione e difesa civile	06/98680080	

PRESIDENZA DEL CONSIGLIO DEI MINISTRI
DIPARTIMENTO DELLA PROTEZIONE CIVILE
CENTRO FUNZIONALE CENTRALE – SETTORE METEO

(Allegato al tele n.° **15052** DPC/RIA/ **21389** DEL 26/04/2015)

Numeri di fax dei **RESPONSABILI DEI CENTRI FUNZIONALI DECENTRATI** in indirizzo nel tele:

	REGIONE	**RECAPITO FAX**	RECAPITO TEL
	VALLE D'AOSTA	0165/272291	0165/272650
X	PIEMONTE	011/3181709	011/3168292
	LIGURIA	010/5740983 (=S.M.)	010/6437510
	LOMBARDIA	02/69901091	
	PROV. AUT. TRENTO	0461/981231 (=S.M.)	
	PROV. AUT. BOLZANO	0471/289271 0471/920043	0471/414763
	VENETO	041/2794015	
	FRIULI VENEZIA GIULIA	0432/928681	0432/923333
X	EMILIA-ROMAGNA	051/5274352 051/6497501 (=S.M./P.C.)	
X	TOSCANA	050/915318 055/4483092 – 055/4622740	
X	UMBRIA	0742/329301	0742/630711 – 3357757395 (rep.)
	MARCHE	071/8067709	071/8067745
X	LAZIO	06/44702876	
	ABRUZZO	0862/362848 - 085/691700	0862/314311 - 085/63933
	SARDEGNA	070/6062398 – 070/272485	
	CAMPANIA	081/2323851	081/2323111
	MOLISE	0874/779977	0874/7791
	BASILICATA	SOSPESO	
	CALABRIA	0961/531122	0961/531131
	PUGLIA	080/5802277 – 080/5802278	
	SICILIA	091/7071937	091/7071999

AGGIORNAMENTO: 31-12-2014

PRESIDENZA DEL CONSIGLIO DEI MINISTRI
DIPARTIMENTO DELLA PROTEZIONE CIVILE
CENTRO FUNZIONALE CENTRALE – SETTORE METEO

(Allegato al tele n.° **15052** DPC /RIA/ **21389** DEL 26/04/2015)

Numeri di fax degli **ENTI REGIONALI DI PROTEZIONE CIVILE** in indirizzo nel tele:

	REGIONE	**RECAPITO FAX**	RECAPITO TEL
	VALLE D'AOSTA	800238222 (S.OP.)	
X	PIEMONTE	011/740001 – 4325916	011/4321306 335/6998046-33-32
	LIGURIA	010/5485.709 010/5700373	010/5485.990 – 991 - 992 S.OP. 010/5485990-1-2-3
	LOMBARDIA	02/69901091-02/69777782- 02/67655410-02/67655730- 02/67652853 (TUTTI)	800/061160
	PROV. AUT. TRENTO	0461/492305	
	PROV. AUT. BOLZANO	0471/416059	
	VENETO	041/2794712 - 5382139 (ENTRAMBI)	800990009 (REP)
	FRIULI VENEZIA GIULIA	040/3773702 0432/928681 (ENTRAMBI)	
X	EMILIA-ROMAGNA	051/5274418 emergenze 051/5274829 051/5274768 entrambi	051/5274200-5274404 COR PROCIV 335/6326953 348/7977560 FUNZ. REPERIBILE
X	TOSCANA	055/437 7068 – FAX EME 055/430285	055/32684
X	UMBRIA	075/5042732 + 075/5042629 ENTRAMBI	
	MARCHE	071/8062419 – 8064123	
X	LAZIO	06/51683596 - 3597 (ENTRAMBI)	803555 06/51686410 06/98012327
	ABRUZZO	0862/313060	0862/3631 - 363282
	SARDEGNA	070/6064865 070/6066781	
	CAMPANIA	081/2323860	
	MOLISE	0874/311872 0874/424407	0874/3141
	BASILICATA	0971/668519	335/7555950
	CALABRIA	0961/368871-81 0961/7673310	0961/768111 0961/7673 800222211
	PUGLIA	080/5372310 - 080/5802272	
	SICILIA	091/7074796	800458787

AGGIORNAMENTO: LDP 23-05-2012

PRESIDENZA DEL CONSIGLIO DEI MINISTRI
DIPARTIMENTO DELLA PROTEZIONE CIVILE
CENTRO FUNZIONALE CENTRALE –SETTORE METEO

(Allegato al tele n.° **15052** DPC/RIA/ **21389** DEL 26/04/2015)

Numeri di fax dei **SERVIZI METEO REGIONALI E CENTRI DI COMPETENZA** in indirizzo nel tele:

	ENTI	**FAX**	TELEFONO
X	PIEMONTE	011/3181709	011/196819-68-71
	CMIRL LIGURIA CIMA – SAVONA	010/5740983 019/23027240/259	010/5305934 centralino 010/5958165 uff. meteo 3484452703 rep. meteo
	ARPA LOMBARDIA	02/69666248	02/67655595 Referente 02/67652471
	CENTRO GEOF. PREALPINO	0332/237143	VA 0332/235491
	SERV. METEO- TRENTINO	0461/ 238305	0461/494877/ 1
	ARPAV VENETO Servizio Meteorologico Regionale	049/9925502 PD	PD 049/9998111(REP) 049/9998128 SALA OP.
	CENTRO PREVISIONI E SEGNALAZIONI MAREE VENEZIA	041/2748580 041/5210378	041/2748787
	ARPA – OSMER FRIULI VENEZIA GIULIA	0432/934100	0432/934111 REP 348-2478240
X	CF EMILIA-ROMAGNA	051/6497501 051/5274352 (entrambi)	SALA OP. 051/6497606
X	LAMMA TOSCANA	055-4483092 055-444083 (preannunciare telefonicamente)	055-448301
	CF CALABRIA	0961-531122	
	CF CAMPANIA	081-2323851	
	ARPAS – SARDEGNA	079/262681	SS 079/258600

AGGIORNAMENTO: PIE 12-05-2014

PRESIDENZA DEL CONSIGLIO DEI MINISTRI
DIPARTIMENTO DELLA PROTEZIONE CIVILE

Qualifica di Precedenza		Classifica di Segretezza			Spazio Riservato al Centro Trasmissioni						
Ordinario	Urgente	Non Classificato	Riservato	Segreto	Ora di Ricezione	Ora di Trasmissione	Sistema di trasmissione				Note dellôoperatore
							Telex	Fono	Corr.	FAX	

DA: DIPARTIMENTO PROTEZIONE CIVILE – VIA ULPIANO, 11 00193 ROMA-

AI RESPONSABILI PROTEZIONE CIVILE CENTRI FUNZIONALI E SERV. METEO REGIONI.
LAZIO, SARDEGNA, SICILIA, CAMPANIA, PUGLIA, CALABRIA E BASILICATA.
LORO SEDI

ALLE PREFETTURE - UFFICI TERRITORIALI DI GOVERNO DI:
LAZIO, CALABRIA, SICILIA, PUGLIA E BASILICATA.
LORO SEDI

PER CONOSCENZA ALLE PREFETTURE - UFFICI TERRITORIALI DI GOVERNO DI:
SARDEGNA E CAMPANIA.
LORO SEDI

- MIN. INTERNO DIPARTIMENTO VV.FF. SOCC. PUB. DIF. CIV.
CENTRO OPERATIVO NAZIONALE FAX 064814695 RM

- MIN. POL. AGR. AL. E FORESTALI
CORPO FORESTALE DELLO STATO/ SALA OPERATIVA METEOMONT FAX 06/4745717 RM
- MIN. INFRASTRUTTURE E TRASPORTI FAX 0644125105
FAX 065922737

- AM/SALA SITUAZIONI TEL. 06/49865066-5823-5824 FAX 06/49864503
- CNMCA/SALA OP. TEL. 06/91292664 FAX. 06/91292457
- COIDIFESA ROMA FAX 06/46919003
- SMD/TLC FAX 06/46912043

- COMANDO FORZE DI DIFESA INTERREGIONALE NORD FAX 049/8202083
- COMANDO FORZE DI DIFESA INTERREGIONALE SUD comfod2@postacert.difesa.it

- ISPRA – S.O. FAX 06/5016682
- ENEL - (PROCIV) FAX 06/83052795
- TERNA SPA TEL 06/83138282 RM FAX 06/81655294
- 2i RETE GAS ingegneria@pec.2iretegas.it FAX 02/93473328
- COM.GEN. CAP.DI PORTO/ SALA OP. FAX 06/5922737 FAX 06/59084793 RM

- ENAV OPERAZIONI METEO FAX 06/88318189
- ENAV RESP. PIAN. E SVILUP. METEO FAX 06/88318165
- UPM ROMA (ENAV) FAX 06/79086459
- UPM MILANO (ENAV) FAX 02/70143226
- ENAC UFF. SALA CRISI E GESTIONI EVENTI TEL 06/44596475 FAX 06/44596538

N.° 15053 PROT. DPC/RIA/21599 DEL 27 APRILE 2015

OGGETTO: **AVVISO DI CONDIZIONI METEOROLOGICHE AVVERSE**

RIFE/./ **DIRETTIVA PRESIDENTE DEL CONSIGLIO DEI MINISTRI 27-2-2004. "INDIRIZZI OPERATIVI PER LA GESTIONE ORGANIZZATIVA E FUNZIONALE DEL SISTEMA DI ALLERTAMENTO NAZIONALE E REGIONALE PER IL RISCHIO IDROGEOLOGICO E IDRAULICO AI FINI DI PROTEZIONE CIVILE"**.

1. UNA PERTURBAZIONE ATLANTICA, IN RAPIDO AFFONDO SUL MEDITERRANEO CENTRALE, DETERMINA PER OGGI E DOMANI CONDIZIONI DI INSTABILITÀ SU GRAN PARTE DELLE NOSTRE REGIONI, PIU' SPICCATAMENTE SUI SETTORI OCCIDENTALI DELLA PENISOLA, APPORTANDO UN CONTESTUALE RINFORZO DEI VENTI DAI QUADRANTI OCCIDENTALI SULLE DUE ISOLE MAGGIORI E SUI SETTORI TIRRENICI E IONICI DEL CENTRO-SUD, CON ASSOCIATE FORTI MAREGGIATE SULLE COSTE ESPOSTE.

2. PER QUANTO ESPOSTO NEL BOLLETTINO DI VIGILANZA METEOROLOGICA NAZIONALE DI OGGI, LUNEDI 27 APRILE 2015; SULLA BASE DELLA CONCERTAZIONE SINOTTICA DI OGGI, NELL'AMBITO DEL GRUPPO TECNICO CON IL SERVIZIO METEOROLOGICO DELL'AERONAUTICA MILITARE E I SETTORI METEO DEI CENTRI FUNZIONALI DELLE REGIONI PIEMONTE ED EMILIA-ROMAGNA; PRESO ATTO DEGLI AVVISI METEO EMESSI DALLE REGIONI SARDEGNA E CAMPANIA; TENUTO CONTO DELL'AVVISO METEO EMESSO DAL CNMCA; SULLA BASE DEI MODELLI E DELLE INFORMAZIONI DISPONIBILI, ALLE ORE 15.00 DI OGGI, LUNEDI 27 APRILE 2015, SI EMETTE IL SEGUENTE:

AVVISO DI CONDIZIONI METEOROLOGICHE AVVERSE

"DALLA SERATA DI OGGI, LUNEDI 27 APRILE 2015, E PER LE SUCCESSIVE 24-30 ORE, SI PREVEDONO PRECIPITAZIONI, A PREVALENTE CARATTERE DI ROVESCIO O TEMPORALE, SULLA CAMPANIA, IN ESTENSIONE A CALABRIA E BASILICATA, CON PARTICOLARE RIFERIMENTO AI SETTORI TIRRENICI.
I FENOMENI SARANNO ACCOMPAGNATI DA ROVESCI DI FORTE INTENSITA', FREQUENTE ATTIVITA' ELETTRICA E FORTI RAFFICHE DI VENTO.

DALLA SERATA DI OGGI, LUNEDI 27 APRILE 2015, E PER LE SUCCESSIVE 24-30 ORE, SI PREVEDONO VENTI DI BURRASCA DAI QUADRANTI OCCIDENTALI SULLA SARDEGNA, CON RINFORZI DI BURRASCA FORTE SPECIE SUI SETTORI SETTENTRIONALI E SUI RILIEVI DELL'ISOLA;
INOLTRE DAL PRIMO MATTINO DI DOMANI, MARTEDI 28 APRILE 2015, E PER LE SUCCESSIVE 18-24 ORE, SI PREVEDONO VENTI FORTI DAI QUADRANTI OCCIDENTALI, CON RINFORZI DI BURRASCA, SULLA SICILIA, IN ESTENSIONE A LAZIO MERIDIONALE, CAMPANIA, BASILICATA, CALABRIA E PUGLIA CENTRO-MERIDIONALE.
FORTI MAREGGIATE LUNGO LE COSTE ESPOSTE."

3. PER LE REGIONI INTERESSATE SI CONFERMANO LE RACCOMANDAZIONI CONTENUTE NELLA DIRETTIVA A RIFERIMENTO.

4. QUESTO DIPARTIMENTO SEGUIRA' L'EVOLVERSI DELLA SITUAZIONE. SI PREGA, QUINDI, DI PORRE ATTENZIONE AI SUCCESSIVI BOLLETTINI DI VIGILANZA EMESSI SUL SITO INTERNET http://www.protezionecivile.gov.it/

5. **AI DIRETTI DESTINATARI DEL PRESENTE MESSAGGIO SI COMUNICA CHE LA RICEVUTA DI TRASMISSIONE DELL'INVIO A MEZZO FAX RAPPRESENTERA', PER QUESTO DIPARTIMENTO, LA CERTIFICAZIONE DELL'AVVENUTA NOTIFICA.**

ROMA, 27 aprile 2015

IL DIRETTORE DELL'UFFICIO
RISCHI IDROGEOLOGICI ED ANTROPICI
SILVANO MEROI

PRESIDENZA DEL CONSIGLIO DEI MINISTRI

DIPARTIMENTO DELLA PROTEZIONE CIVILE

CENTRO FUNZIONALE CENTRALE – SETTORE METEO

(Allegato al tele n.Á **15053** DPC/ RIA/**21599** DEL 27/04/2015)

Numeri di fax degli **ENTI DELLO STATO** in indirizzo nel tele:

	ENTI	NUMERO FAX	INDIRIZZO
X	CG CARABINIERI - SALA OPERATIVA	06/80982486	
X	DIPARTIMENTO DELLA PUBBLICA SICUREZZA ï DIR. CENTR. POLIZIA STRADALE E FERROVIARIA, COMUNICAZIONI E REPARTI SPECIALI ï SERVIZIO POLIZIA STRADALE	06/46530434	
X	SALA OPERATIVA - CORPO DI POLIZIA PENITENZIARIA	06/45506392	
X	STRADA DEI PARCHI	06/41592439 RM	06/4111621 - 41592314
X	AISCAT	06/4746968	06/4827163
X	AUTOSTRADE SPA	FAX 06/43634640 FAX 06/43632131 FAX 06/43632191 **SOLO DI DOMENICA E/O FESTIVO FAX : 06/43632131**	RM 06/43632141 **PREANNUNCIARE TELEFONICAMENTE ALLO 06/43632141**
X	COM. TR. ALPINE METEOMONT	Pec : meteomont@postacert.difesa.it e-mail: userv@comalp.esercito.difesa.it	
X	CFS.SVZ- METEOMONT	FAX 06/7219664	RM 06/ 72466253 -270
X	ARDIS	FAX 06/51687416	RM 06/51687379
	AIPO	FAX 0521/797376 FAX 0131/260195	0521/797291 AL 0131/266258 - 254095
X	ANAS	Fax 06/44463421	RM
X	TELECOM	Fax 06/41861507 Fax 06/41860174	
X	VODAFONE	FAX 02/41433644	
X	WIND	FAX 06/83115402 06/83115402 h24	
X	F.S. S.p.A.	06/44102828 06/44102289	RM
X	Dir. Gen. Dighe Infr. Idriche ed Elettriche	06/989532740	06/44442839
X	Poste Italiane - Presidio Protezione e difesa civile	06/98680080	

PRESIDENZA DEL CONSIGLIO DEI MINISTRI
DIPARTIMENTO DELLA PROTEZIONE CIVILE
CENTRO FUNZIONALE CENTRALE – SETTORE METEO

(Allegato al tele n.Á**15053** DPC/RIA/**21599** DEL 27/04/2015)

Numeri di fax dei **RESPONSABILI DEI CENTRI FUNZIONALI DECENTRATI** in indirizzo nel tele:

	REGIONE	**RECAPITO FAX**	RECAPITO TEL
	VALLE D'AOSTA	0165/272291	0165/272650
	PIEMONTE	011/3181709	011/3168292
	LIGURIA	010/5740983 (=S.M.)	010/6437510
	LOMBARDIA	02/69901091	
	PROV. AUT. TRENTO	0461/981231 (=S.M.)	
	PROV. AUT. BOLZANO	0471/289271 0471/920043	0471/414763
	VENETO	041/2794015	
	FRIULI VENEZIA GIULIA	0432/928681	0432/923333
	EMILIA-ROMAGNA	051/5274352 051/6497501 (=S.M./P.C.)	
	TOSCANA	050/915318 055/4483092 – 055/4622740	
	UMBRIA	0742/329301	0742/630711 – 3357757395 (rep.)
	MARCHE	071/8067709	071/8067745
X	LAZIO	06/44702876	
	ABRUZZO	0862/362848 - 085/691700	0862/314311 - 085/63933
X	SARDEGNA	070/6062398 – 070/272485	
X	CAMPANIA	081/2323851	081/2323111
	MOLISE	0874/779977	0874/7791
X	BASILICATA	SOSPESO	
X	CALABRIA	0961/531122	0961/531131
X	PUGLIA	080/5802277 – 080/5802278	
X	SICILIA	091/7071937	091/7071999

AGGIORNAMENTO: 31-12-2014

PRESIDENZA DEL CONSIGLIO DEI MINISTRI

DIPARTIMENTO DELLA PROTEZIONE CIVILE

CENTRO FUNZIONALE CENTRALE – SETTORE METEO

(Allegato al tele n.Á **15053** DPC /RIA/**21599** DEL 27/04/2015)

Numeri di fax degli **ENTI REGIONALI DI PROTEZIONE CIVILE** in indirizzo nel tele:

	REGIONE	**RECAPITO FAX**	RECAPITO TEL
	VALLE D'AOSTA	800238222 (S.OP.)	
	PIEMONTE	011/740001 – 4325916	011/4321306 335/6998046-33-32
	LIGURIA	010/5485.709 010/5700373	010/5485.990 – 991 - 992 S.OP. 010/5485990-1-2-3
	LOMBARDIA	02/69901091-02/69777782- 02/67655410-02/67655730- 02/67652853 (TUTTI)	800/061160
	PROV. AUT. TRENTO	0461/492305	
	PROV. AUT. BOLZANO	0471/416059	
	VENETO	041/2794712 - 5382139 (ENTRAMBI)	800990009 (REP)
	FRIULI VENEZIA GIULIA	040/3773702 0432/928681 (ENTRAMBI)	
	EMILIA-ROMAGNA	051/5274418 emergenze 051/5274829 051/5274768 entrambi	051/5274200-5274404 COR PROCIV 335/6326953 348/7977560 FUNZ. REPERIBILE
	TOSCANA	055/437 7068 – FAX EME 055/430285	055/32684
	UMBRIA	075/5042732 + 075/5042629 ENTRAMBI	
	MARCHE	071/8062419 – 8064123	
X	LAZIO	06/51683596 - 3597 (ENTRAMBI)	803555 06/51686410 06/98012327
	ABRUZZO	0862/313060	0862/3631 - 363282
X	SARDEGNA	070/6064865 070/6066781	
X	CAMPANIA	081/2323860	
	MOLISE	0874/311872 0874/424407	0874/3141
X	BASILICATA	0971/668519	335/7555950
X	CALABRIA	0961/368871-81 0961/7673310	0961/768111 0961/7673 800222211
X	PUGLIA	080/5372310 - 080/5802272	
X	SICILIA	091/7074796	800458787

AGGIORNAMENTO: LDP 23-05-2012

PRESIDENZA DEL CONSIGLIO DEI MINISTRI
DIPARTIMENTO DELLA PROTEZIONE CIVILE
CENTRO FUNZIONALE CENTRALE –SETTORE METEO

(Allegato al tele n.Á**15053** DPC/RIA/**21599** DEL 27/04/2015)

Numeri di fax dei **SERVIZI METEO REGIONALI E CENTRI DI COMPETENZA** in indirizzo nel tele:

	ENTI	**FAX**	TELEFONO
	PIEMONTE	011/3181709	011/196819-68-71
	CMIRL LIGURIA CIMA – SAVONA	010/5740983 019/23027240/259	010/5305934 centralino 010/5958165 uff. meteo 3484452703 rep. meteo
	ARPA LOMBARDIA	02/69666248	02/67655595 Referente 02/67652471
	CENTRO GEOF. PREALPINO	0332/237143	VA 0332/235491
	SERV. METEO- TRENTINO	0461/ 238305	0461/494877/ 1
	ARPAV VENETO Servizio Meteorologico Regionale	049/9925502 PD	PD 049/9998111(REP) 049/9998128 SALA OP.
	CENTRO PREVISIONI E SEGNALAZIONI MAREE VENEZIA	041/2748580 041/5210378	041/2748787
	ARPA – OSMER FRIULI VENEZIA GIULIA	0432/934100	0432/934111 REP 348-2478240
	CF EMILIA-ROMAGNA	051/6497501 051/5274352 (entrambi)	SALA OP. 051/6497606
		055-4483092 055-444083 (preannunciare telefonicamente)	055-448301
X	CF CALABRIA	0961-531122	
X	CF CAMPANIA	081-2323851	
X	ARPAS – SARDEGNA	079/262681	SS 079/258600

AGGIORNAMENTO: PIE 12-05-2014

PRESIDENZA DEL CONSIGLIO DEI MINISTRI
DIPARTIMENTO DELLA PROTEZIONE CIVILE

Qualifica di Precedenza		Classifica di Segretezza			Spazio Riservato al Centro Trasmissioni						
Ordinario	Urgente	Non Classificato	Riservato	Segreto	Ora di Ricezione	Ora di Trasmissione	Sistema di trasmissione				Note dell'operatore
							Telex	Fono	Corr.	FAX	

DA: DIPARTIMENTO PROTEZIONE CIVILE – VIA ULPIANO, 11 00193 ROMA-

<u>AI RESPONSABILI PROTEZIONE CIVILE CENTRI FUNZIONALI E SERV. METEO REGIONI</u>.
PUGLIA, BASILICATA E CALABRIA.

LORO SEDI

<u>ALLE PREFETTURE - UFFICI TERRITORIALI DI GOVERNO DI:</u>
PUGLIA, BASILICATA E CALABRIA.

LORO SEDI

<u>PER CONOSCENZA ALLE PREFETTURE - UFFICI TERRITORIALI DI GOVERNO DI:</u>

LORO SEDI

- MIN. INTERNO DIPARTIMENTO VV.FF. SOCC. PUB. DIF. CIV.
CENTRO OPERATIVO NAZIONALE FAX 064814695 RM

- MIN. POL. AGR. AL. E FORESTALI
CORPO FORESTALE DELLO STATO/ SALA OPERATIVA METEOMONT FAX 06/4745717 RM
- MIN. INFRASTRUTTURE E TRASPORTI FAX 0644125105
FAX 065922737

- AM/SALA SITUAZIONI TEL. 06/49865066-5823-5824 FAX 06/49864503
- CNMCA/SALA OP. TEL. 06/91292664 FAX. 06/91292457
- COIDIFESA ROMA FAX 06/46919003
- SMD/TLC FAX 06/46912043

- COMANDO FORZE DI DIFESA INTERREGIONALE NORD FAX 049/8202083
- COMANDO FORZE DI DIFESA INTERREGIONALE SUD comfod2@postacert.difesa.it

- ISPRA – S.O. FAX 06/5016682
- ENEL - (PROCIV) FAX 06/83052795
- TERNA SPA TEL 06/83138282 RM FAX 06/81655294
- 2i RETE GAS ingegneria@pec.2iretegas.it FAX 02/93473328
- COM.GEN. CAP.DI PORTO/ SALA OP. FAX 06/5922737 FAX 06/59084793 RM

- ENAV OPERAZIONI METEO FAX 06/88318189
- ENAV RESP. PIAN. E SVILUP. METEO FAX 06/88318165
- UPM ROMA (ENAV) FAX 06/79086459
- UPM MILANO (ENAV) FAX 02/70143226
- ENAC UFF. SALA CRISI E GESTIONI EVENTI TEL 06/44596475 FAX 06/44596538

N.° 15055 PROT. DPC/RIA/ 23787 DEL 10 MAGGIO 2015

OGGETTO: **AVVISO DI CONDIZIONI METEOROLOGICHE AVVERSE**

RIFE/./ **DIRETTIVA PRESIDENTE DEL CONSIGLIO DEI MINISTRI 27-2-2004. "INDIRIZZI OPERATIVI PER LA GESTIONE ORGANIZZATIVA E FUNZIONALE DEL SISTEMA DI ALLERTAMENTO NAZIONALE E REGIONALE PER IL RISCHIO IDROGEOLOGICO E IDRAULICO AI FINI DI PROTEZIONE CIVILE"**.

1. UNA PERTURBAZIONE IN TRANSITO SULLE NAZIONI BALCANICHE, DOMANI LUNEDI, DETERMINERA' UN RINFORZO DEI VENTI SUI SETTORI SUD-ORIENTALI ITALIANI.

2. PER QUANTO ESPOSTO NEL BOLLETTINO DI VIGILANZA METEOROLOGICA NAZIONALE DI OGGI, DOMENICA 10 MAGGIO 2015; SULLA BASE DELLA CONCERTAZIONE SINOTTICA DI OGGI, NELL'AMBITO DEL GRUPPO TECNICO CON IL SERVIZIO METEOROLOGICO DELL'AERONAUTICA MILITARE E I SETTORI METEO DEI CENTRI FUNZIONALI DELLE REGIONI PIEMONTE ED EMILIA-ROMAGNA; SULLA BASE DEI MODELLI E DELLE INFORMAZIONI DISPONIBILI, ALLE ORE 16.00 DI OGGI, DOMENICA 10 MAGGIO 2015, SI EMETTE IL SEGUENTE:

AVVISO DI CONDIZIONI METEOROLOGICHE AVVERSE

"DALLA TARDA MATTINATA DI DOMANI, LUNEDI 11 MAGGIO 2015, E PER LE SUCCESSIVE 18-24 ORE, SI PREVEDONO VENTI FORTI, DAI QUADRANTI SETTENTRIONALI, CON RAFFICHE DI BURRASCA SU PUGLIA E SETTORI IONICI ED APPENNINICI DI BASILICATA E CALABRIA. INOLTRE SONO PREVISTE MAREGGIATE LUNGO LE COSTE ESPOSTE."

3. PER LE REGIONI INTERESSATE SI CONFERMANO LE RACCOMANDAZIONI CONTENUTE NELLA DIRETTIVA A RIFERIMENTO.

4. QUESTO DIPARTIMENTO SEGUIRA' L'EVOLVERSI DELLA SITUAZIONE. SI PREGA, QUINDI, DI PORRE ATTENZIONE AI SUCCESSIVI BOLLETTINI DI VIGILANZA EMESSI SUL SITO INTERNET http://www.protezionecivile.gov.it/

5. **AI DIRETTI DESTINATARI DEL PRESENTE MESSAGGIO SI COMUNICA CHE LA RICEVUTA DI TRASMISSIONE DELL'INVIO A MEZZO FAX RAPPRESENTERA', PER QUESTO DIPARTIMENTO, LA CERTIFICAZIONE DELL'AVVENUTA NOTIFICA.**

ROMA, 10 maggio 2015

IL DIRETTORE DELL'UFFICIO
RISCHI IDROGEOLOGICI ED ANTROPICI
SILVANO MEROI

PRESIDENZA DEL CONSIGLIO DEI MINISTRI

DIPARTIMENTO DELLA PROTEZIONE CIVILE

CENTRO FUNZIONALE CENTRALE – SETTORE METEO

(Allegato al tele n.Á **15055** DPC/ RIA/ **23787** DEL 10/05/2015)

Numeri di fax degli **ENTI DELLO STATO** in indirizzo nel tele:

	ENTI	NUMERO FAX	INDIRIZZO
X	CG CARABINIERI - SALA OPERATIVA	06/80982486	
X	DIPARTIMENTO DELLA PUBBLICA SICUREZZA ï DIR. CENTR. POLIZIA STRADALE E FERROVIARIA, COMUNICAZIONI E REPARTI SPECIALI ï SERVIZIO POLIZIA STRADALE	06/46530434	
X	SALA OPERATIVA - CORPO DI POLIZIA PENITENZIARIA	06/45506392	
	STRADA DEI PARCHI	06/41592439 RM	06/4111621 - 41592314
X	AISCAT	06/4746968	06/4827163
X	AUTOSTRADE SPA	FAX 06/43634640 FAX 06/43632131 FAX 06/43632191 **SOLO DI DOMENICA E/O FESTIVO FAX : 06/43632131**	RM 06/43632141 **PREANNUNCIARE TELEFONICAMENTE ALLO 06/43632141**
	COM. TR. ALPINE METEOMONT	Pec : meteomont@postacert.difesa.it e-mail: userv@comalp.esercito.difesa.it	
	CFS.SVZ- METEOMONT	FAX 06/7219664	RM 06/ 72466253 -270
	ARDIS	FAX 06/51687416	RM 06/51687379
	AIPO	FAX 0521/797376 FAX 0131/260195	0521/797291 AL 0131/266258 - 254095
X	ANAS	Fax 06/44463421	RM
X	TELECOM	Fax 06/41861507 Fax 06/41860174	
X	VODAFONE	FAX 02/41433644	
X	WIND	FAX 06/83115402 06/83115402 h24	
X	F.S. S.p.A.	06/44102828 06/44102289	RM
X	Dir. Gen. Dighe Infr. Idriche ed Elettriche	06/989532740	06/44442839
X	Poste Italiane - Presidio Protezione e difesa civile	06/98680080	

PRESIDENZA DEL CONSIGLIO DEI MINISTRI
DIPARTIMENTO DELLA PROTEZIONE CIVILE
CENTRO FUNZIONALE CENTRALE – SETTORE METEO

(Allegato al tele n.Á**15055** DPC/RIA/ **23787** DEL 10/05/2015)

Numeri di fax dei **RESPONSABILI DEI CENTRI FUNZIONALI DECENTRATI** in indirizzo nel tele:

	REGIONE	**RECAPITO FAX**	RECAPITO TEL
	VALLE D'AOSTA	0165/272291	0165/272650
	PIEMONTE	011/3181709	011/3168292
	LIGURIA	010/5740983 (=S.M.)	010/6437510
	LOMBARDIA	02/69901091	
	PROV. AUT. TRENTO	0461/981231 (=S.M.)	
	PROV. AUT. BOLZANO	0471/289271 0471/920043	0471/414763
	VENETO	041/2794015	
	FRIULI VENEZIA GIULIA	0432/928681	0432/923333
	EMILIA-ROMAGNA	051/5274352 051/6497501 (=S.M./P.C.)	
	TOSCANA	050/915318 055/4483092 – 055/4622740	
	UMBRIA	0742/329301	0742/630711 – 3357757395 (rep.)
	MARCHE	071/8067709	071/8067745
	LAZIO	06/44702876	
	ABRUZZO	0862/362848 - 085/691700	0862/314311 - 085/63933
	SARDEGNA	070/6062398 – 070/272485	
	CAMPANIA	081/2323851	081/2323111
	MOLISE	0874/779977	0874/7791
X	BASILICATA	SOSPESO	
X	CALABRIA	0961/531122	0961/531131
X	PUGLIA	080/5802277 – 080/5802278	
	SICILIA	091/7071937	091/7071999

AGGIORNAMENTO: 31-12-2014

PRESIDENZA DEL CONSIGLIO DEI MINISTRI

DIPARTIMENTO DELLA PROTEZIONE CIVILE

CENTRO FUNZIONALE CENTRALE – SETTORE METEO

(Allegato al tele n.Á **15055** DPC /RIA/ **23787** DEL 10/05/2015)

Numeri di fax degli **ENTI REGIONALI DI PROTEZIONE CIVILE** in indirizzo nel tele:

	REGIONE	**RECAPITO FAX**	RECAPITO TEL
	VALLE D'AOSTA	800238222 (S.OP.)	
	PIEMONTE	011/740001 – 4325916	011/4321306 335/6998046-33-32
	LIGURIA	010/5485.709 010/5700373	010/5485.990 – 991 - 992 S.OP. 010/5485990-1-2-3
	LOMBARDIA	02/69901091-02/69777782- 02/67655410-02/67655730- 02/67652853 (TUTTI)	800/061160
	PROV. AUT. TRENTO	0461/492305	
	PROV. AUT. BOLZANO	0471/416059	
	VENETO	041/2794712 - 5382139 (ENTRAMBI)	800990009 (REP)
	FRIULI VENEZIA GIULIA	040/3773702 0432/928681 (ENTRAMBI)	
	EMILIA-ROMAGNA	051/5274418 emergenze 051/5274829 051/5274768 entrambi	051/5274200-5274404 COR PROCIV 335/6326953 348/7977560 FUNZ. REPERIBILE
	TOSCANA	055/437 7068 – FAX EME 055/430285	055/32684
	UMBRIA	075/5042732 + 075/5042629 ENTRAMBI	
	MARCHE	071/8062419 – 8064123	
	LAZIO	06/51683596 - 3597 (ENTRAMBI)	803555 06/51686410 06/98012327
	ABRUZZO	0862/313060	0862/3631 - 363282
	SARDEGNA	070/6064865 070/6066781	
	CAMPANIA	081/2323860	
	MOLISE	0874/311872 0874/424407	0874/3141
X	BASILICATA	0971/668519	335/7555950
X	CALABRIA	0961/368871-81 0961/7673310	0961/768111 0961/7673 800222211
X	PUGLIA	080/5372310 - 080/5802272	
	SICILIA	091/7074796	800458787

AGGIORNAMENTO: LDP 23-05-2012

PRESIDENZA DEL CONSIGLIO DEI MINISTRI
DIPARTIMENTO DELLA PROTEZIONE CIVILE
CENTRO FUNZIONALE CENTRALE –SETTORE METEO

(Allegato al tele n.Á**15055** DPC/RIA/ **23787** DEL 10/05/2015)

Numeri di fax dei **SERVIZI METEO REGIONALI E CENTRI DI COMPETENZA** in indirizzo nel tele:

	ENTI	**FAX**	TELEFONO
	PIEMONTE	011/3181709	011/196819-68-71
	CMIRL LIGURIA CIMA – SAVONA	010/5740983 019/23027240/259	010/5305934 centralino 010/5958165 uff. meteo 3484452703 rep. meteo
	ARPA LOMBARDIA	02/69666248	02/67655595 Referente 02/67652471
	CENTRO GEOF. PREALPINO	0332/237143	VA 0332/235491
	SERV. METEO- TRENTINO	0461/ 238305	0461/494877/ 1
	ARPAV VENETO Servizio Meteorologico Regionale	049/9925502 PD	PD 049/9998111(REP) 049/9998128 SALA OP.
	CENTRO PREVISIONI E SEGNALAZIONI MAREE VENEZIA	041/2748580 041/5210378	041/2748787
	ARPA – OSMER FRIULI VENEZIA GIULIA	0432/934100	0432/934111 REP 348-2478240
	CF EMILIA-ROMAGNA	051/6497501 051/5274352 (entrambi)	SALA OP. 051/6497606
		055-4483092 055-444083 (preannunciare telefonicamente)	055-448301
X	CF CALABRIA	0961-531122	
	CF CAMPANIA	081-2323851	
	ARPAS – SARDEGNA	079/262681	SS 079/258600

AGGIORNAMENTO: PIE 12-05-2014

PRESIDENZA DEL CONSIGLIO DEI MINISTRI
DIPARTIMENTO DELLA PROTEZIONE CIVILE

Qualifica di Precedenza		Classifica di Segretezza			Spazio Riservato al Centro Trasmissioni						
Ordinario	Urgente	Non Classificato	Riservato	Segreto	Ora di Ricezione	Ora di Trasmissione	Sistema di trasmissione				Note dell'operatore
							Telex	Fono	Corr.	FAX	

DA: DIPARTIMENTO PROTEZIONE CIVILE – VIA ULPIANO, 11 00193 ROMA-

AI RESPONSABILI PROTEZIONE CIVILE CENTRI FUNZIONALI E SERV. METEO REGIONI.
VENETO, LOMBARDIA E MARCHE.

LORO SEDI

ALLE PREFETTURE - UFFICI TERRITORIALI DI GOVERNO DI:

LORO SEDI

PER CONOSCENZA ALLE PREFETTURE - UFFICI TERRITORIALI DI GOVERNO DI:
VENETO, LOMBARDIA E MARCHE.

LORO SEDI

- **MIN. INTERNO DIPARTIMENTO VV.FF. SOCC. PUB. DIF. CIV.**
  CENTRO OPERATIVO NAZIONALE FAX 064814695 RM

- **MIN. POL. AGR. AL. E FORESTALI**
  CORPO FORESTALE DELLO STATO/ SALA OPERATIVA METEOMONT FAX 06/4745717 RM
- **MIN. INFRASTRUTTURE E TRASPORTI FAX 0644125105**
  FAX 065922737

- **AM/SALA SITUAZIONI TEL. 06/49865066-5823-5824 FAX 06/49864503**
- **CNMCA/SALA OP. TEL. 06/91292664 FAX. 06/91292457**
- **COIDIFESA ROMA FAX 06/46919003**
- **SMD/TLC FAX 06/46912043**

- **COMANDO FORZE DI DIFESA INTERREGIONALE NORD FAX 049/8202083**
- **COMANDO FORZE DI DIFESA INTERREGIONALE SUD comfod2@postacert.difesa.it**

- **ISPRA – S.O. FAX 06/5016682**
- **ENEL - (PROCIV) FAX 06/83052795**
- **TERNA SPA TEL 06/83138282 RM FAX 06/81655294**
- **2i RETE GAS ingegneria@pec.2iretegas.it FAX 02/93473328**
- **COM.GEN. CAP.DI PORTO/ SALA OP. FAX 06/5922737 FAX 06/59084793 RM**

- **ENAV OPERAZIONI METEO FAX 06/88318189**
- **ENAV RESP. PIAN. E SVILUP. METEO FAX 06/88318165**
- **UPM ROMA (ENAV) FAX 06/79086459**
- **UPM MILANO (ENAV) FAX 02/70143226**
- **ENAC UFF. SALA CRISI E GESTIONI EVENTI TEL 06/44596475 FAX 06/44596538**

N.° 15056 PROT. DPC/RIA/ 24388 DEL 13 MAGGIO 2015

OGGETTO: **AVVISO DI CONDIZIONI METEOROLOGICHE AVVERSE**

RIFE/./ **DIRETTIVA PRESIDENTE DEL CONSIGLIO DEI MINISTRI 27-2-2004. "INDIRIZZI OPERATIVI PER LA GESTIONE ORGANIZZATIVA E FUNZIONALE DEL SISTEMA DI ALLERTAMENTO NAZIONALE E REGIONALE PER IL RISCHIO IDROGEOLOGICO E IDRAULICO AI FINI DI PROTEZIONE CIVILE"**.

1. UNA PERTURBAZIONE ATLANTICA IN TRANSITO NELLA GIORNATA DI DOMANI SULLA FRANCIA ED IN AVVICINAMENTO VERSO LA NOSTRA PENISOLA DETERMINERA' GIA' DAL POMERIGGIO/SERA DI DOMANI L'INIZIO DI UNA FASE DI MALTEMPO.

2. PER QUANTO ESPOSTO NEL BOLLETTINO DI VIGILANZA METEOROLOGICA NAZIONALE DI OGGI, MERCOLEDI 13 MAGGIO 2015; SULLA BASE DELLA CONCERTAZIONE SINOTTICA DI OGGI, NELL'AMBITO DEL GRUPPO TECNICO CON IL SERVIZIO METEOROLOGICO DELL'AERONAUTICA MILITARE E I SETTORI METEO DEI CENTRI FUNZIONALI DELLE REGIONI PIEMONTE ED EMILIA-ROMAGNA; PRESO ATTO DEGLI AVVISI DI AVVERSE CONDIZIONI METEO EMESSI DALLE REGIONI LOMBARDIA E MARCHE; TENUTO CONTO DELLA SEGNALAZIONE METEO EMESSA DALLA REGIONE VENETO; SULLA BASE DEI MODELLI E DELLE INFORMAZIONI DISPONIBILI, ALLE ORE 14.00 DI OGGI, MERCOLEDI 13 MAGGIO 2015, SI EMETTE IL SEGUENTE:

AVVISO DI CONDIZIONI METEOROLOGICHE AVVERSE

" DALLE PRIME ORE DELLA GIORNATA DI DOMANI, GIOVEDI 14 MAGGIO 2015, E PER LE SUCCESSIVE 18-24 ORE SI PREVEDONO VENTI FORTI CON RINFORZI DI BURRASCA DAI QUADRANTI OCCIDENTALI SULLE MARCHE.

DAL POMERIGGIO DI DOMANI, GIOVEDI 14 MAGGIO 2015, E PER LE SUCCESSIVE 24-36 ORE SI PREVEDONO PRECIPITAZIONI A PREVALENTE CARATTERE DI ROVESCIO O TEMPORALE SU LOMBARDIA E VENETO. I FENOMENI SARANNO ACCOMPAGNATI DA ROVESCI DI FORTE INTENSITA', FREQUENTE ATTIVITA' ELETTRICA, FORTI RAFFICHE DI VENTO E LOCALI GRANDINATE."

3. PER LE REGIONI INTERESSATE SI CONFERMANO LE RACCOMANDAZIONI CONTENUTE NELLA DIRETTIVA A RIFERIMENTO.

4. QUESTO DIPARTIMENTO SEGUIRA' L'EVOLVERSI DELLA SITUAZIONE. SI PREGA, QUINDI, DI PORRE ATTENZIONE AI SUCCESSIVI BOLLETTINI DI VIGILANZA EMESSI SUL SITO INTERNET http://www.protezionecivile.gov.it/

5. **AI DIRETTI DESTINATARI DEL PRESENTE MESSAGGIO SI COMUNICA CHE LA RICEVUTA DI TRASMISSIONE DELL'INVIO A MEZZO FAX RAPPRESENTERA', PER QUESTO DIPARTIMENTO, LA CERTIFICAZIONE DELL'AVVENUTA NOTIFICA.**

ROMA, 13 maggio 2015

IL DIRETTORE DELL'UFFICIO
RISCHI IDROGEOLOGICI ED ANTROPICI
SILVANO MEROI

PRESIDENZA DEL CONSIGLIO DEI MINISTRI
DIPARTIMENTO DELLA PROTEZIONE CIVILE
CENTRO FUNZIONALE CENTRALE – SETTORE METEO

(Allegato al tele n.° **15056** DPC/ RIA/ **24388** DEL 13/05/2015)

Numeri di fax degli **ENTI DELLO STATO** in indirizzo nel tele:

	ENTI	NUMERO FAX	INDIRIZZO
X	CG CARABINIERI - SALA OPERATIVA	06/80982486	
X	DIPARTIMENTO DELLA PUBBLICA SICUREZZA – DIR. CENTR. POLIZIA STRADALE E FERROVIARIA, COMUNICAZIONI E REPARTI SPECIALI – SERVIZIO POLIZIA STRADALE	06/46530434	
X	SALA OPERATIVA - CORPO DI POLIZIA PENITENZIARIA	06/45506392	
	STRADA DEI PARCHI	06/41592439 RM	06/4111621 - 41592314
X	AISCAT	06/4746968	06/4827163
X	AUTOSTRADE SPA	FAX 06/43634640 FAX 06/43632131 FAX 06/43632191 **SOLO DI DOMENICA E/O FESTIVO FAX : 06/43632131**	RM 06/43632141 **PREANNUNCIARE TELEFONICAMENTE ALLO 06/43632141**
X	COM. TR. ALPINE METEOMONT	Pec : meteomont@postacert.difesa.it e-mail: userv@comalp.esercito.difesa.it	
X	CFS.SVZ- METEOMONT	FAX 06/7219664	RM 06/ 72466253 -270
	ARDIS	FAX 06/51687416	RM 06/51687379
X	AIPO	FAX 0521/797376 FAX 0131/260195	0521/797291 AL 0131/266258 - 254095
X	ANAS	Fax 06/44463421	RM
X	TELECOM	Fax 06/41861507 Fax 06/41860174	
X	VODAFONE	FAX 02/41433644	
X	WIND	FAX 06/83115402 06/83115402 h24	
X	F.S. S.p.A.	06/44102828 06/44102289	RM
X	Dir. Gen. Dighe Infr. Idriche ed Elettriche	06/989532740	06/44442839
X	Poste Italiane - Presidio Protezione e difesa civile	06/98680080	

PRESIDENZA DEL CONSIGLIO DEI MINISTRI
DIPARTIMENTO DELLA PROTEZIONE CIVILE
CENTRO FUNZIONALE CENTRALE – SETTORE METEO

(Allegato al tele n.° **15056** DPC/RIA/ **24388** DEL 13/05/2015)

Numeri di fax dei **RESPONSABILI DEI CENTRI FUNZIONALI DECENTRATI** in indirizzo nel tele:

	REGIONE	**RECAPITO FAX**	RECAPITO TEL
	VALLE D'AOSTA	0165/272291	0165/272650
	PIEMONTE	011/3181709	011/3168292
	LIGURIA	010/5740983 (=S.M.)	010/6437510
X	LOMBARDIA	02/69901091	
	PROV. AUT. TRENTO	0461/981231 (=S.M.)	
	PROV. AUT. BOLZANO	0471/289271 0471/920043	0471/414763
X	VENETO	041/2794015	
	FRIULI VENEZIA GIULIA	0432/928681	0432/923333
	EMILIA-ROMAGNA	051/5274352 051/6497501 (=S.M./P.C.)	
	TOSCANA	050/915318 055/4483092 – 055/4622740	
	UMBRIA	0742/329301	0742/630711 – 3357757395 (rep.)
X	MARCHE	071/8067709	071/8067745
	LAZIO	06/44702876	
	ABRUZZO	0862/362848 - 085/691700	0862/314311 - 085/63933
	SARDEGNA	070/6062398 – 070/272485	
	CAMPANIA	081/2323851	081/2323111
	MOLISE	0874/779977	0874/7791
	BASILICATA	SOSPESO	
	CALABRIA	0961/531122	0961/531131
	PUGLIA	080/5802277 – 080/5802278	
	SICILIA	091/7071937	091/7071999

AGGIORNAMENTO: 31-12-2014

PRESIDENZA DEL CONSIGLIO DEI MINISTRI
DIPARTIMENTO DELLA PROTEZIONE CIVILE
CENTRO FUNZIONALE CENTRALE – SETTORE METEO

(Allegato al tele n.° **15056** DPC /RIA/ **24388** DEL 13/05/2015)

Numeri di fax degli **ENTI REGIONALI DI PROTEZIONE CIVILE** in indirizzo nel tele:

	REGIONE	**RECAPITO FAX**	RECAPITO TEL
	VALLE D'AOSTA	800238222 (S.OP.)	
	PIEMONTE	011/740001 – 4325916	011/4321306 335/6998046-33-32
	LIGURIA	010/5485.709 010/5700373	010/5485.990 – 991 - 992 S.OP. 010/5485990-1-2-3
X	LOMBARDIA	02/69901091-02/69777782- 02/67655410-02/67655730- 02/67652853 (TUTTI)	800/061160
	PROV. AUT. TRENTO	0461/492305	
	PROV. AUT. BOLZANO	0471/416059	
X	VENETO	041/2794712 - 5382139 (ENTRAMBI)	800990009 (REP)
	FRIULI VENEZIA GIULIA	040/3773702 0432/928681 (ENTRAMBI)	
	EMILIA-ROMAGNA	051/5274418 emergenze 051/5274829 051/5274768 entrambi	051/5274200-5274404 COR PROCIV 335/6326953 348/7977560 FUNZ. REPERIBILE
	TOSCANA	055/437 7068 – FAX EME 055/430285	055/32684
	UMBRIA	075/5042732 + 075/5042629 ENTRAMBI	
X	MARCHE	071/8062419 – 8064123	
	LAZIO	06/51683596 - 3597 (ENTRAMBI)	803555 06/51686410 06/98012327
	ABRUZZO	0862/313060	0862/3631 - 363282
	SARDEGNA	070/6064865 070/6066781	
	CAMPANIA	081/2323860	
	MOLISE	0874/311872 0874/424407	0874/3141
	BASILICATA	0971/668519	335/7555950
	CALABRIA	0961/368871-81 0961/7673310	0961/768111 0961/7673 800222211
	PUGLIA	080/5372310 - 080/5802272	
	SICILIA	091/7074796	800458787

AGGIORNAMENTO: LDP 23-05-2012

PRESIDENZA DEL CONSIGLIO DEI MINISTRI
DIPARTIMENTO DELLA PROTEZIONE CIVILE
CENTRO FUNZIONALE CENTRALE –SETTORE METEO

(Allegato al tele n.° **15056** DPC/RIA/ **24388** DEL 13/05/2015)

Numeri di fax dei **SERVIZI METEO REGIONALI E CENTRI DI COMPETENZA** in indirizzo nel tele:

	ENTI	**FAX**	TELEFONO
	PIEMONTE	011/3181709	011/196819-68-71
	CMIRL LIGURIA CIMA – SAVONA	010/5740983 019/23027240/259	010/5305934 centralino 010/5958165 uff. meteo 3484452703 rep. meteo
X	ARPA LOMBARDIA	02/69666248	02/67655595 Referente 02/67652471
	CENTRO GEOF. PREALPINO	0332/237143	VA 0332/235491
	SERV. METEO- TRENTINO	0461/ 238305	0461/494877/ 1
X	ARPAV VENETO Servizio Meteorologico Regionale	049/9925502 PD	PD 049/9998111(REP) 049/9998128 SALA OP.
	CENTRO PREVISIONI E SEGNALAZIONI MAREE VENEZIA	041/2748580 041/5210378	041/2748787
	ARPA – OSMER FRIULI VENEZIA GIULIA	0432/934100	0432/934111 REP 348-2478240
	CF EMILIA-ROMAGNA	051/6497501 051/5274352 (entrambi)	SALA OP. 051/6497606
	LAMMA TOSCANA	055-4483092 055-444083 (preannunciare telefonicamente)	055-448301
	CF CALABRIA	0961-531122	
	CF CAMPANIA	081-2323851	
	ARPAS – SARDEGNA	079/262681	SS 079/258600

AGGIORNAMENTO: PIE 12-05-2014

PRESIDENZA DEL CONSIGLIO DEI MINISTRI
DIPARTIMENTO DELLA PROTEZIONE CIVILE

Qualifica di Precedenza		Classifica di Segretezza			Spazio Riservato al Centro Trasmissioni						
Ordinario	Urgente	Non Classificato	Riservato	Segreto	Ora di Ricezione	Ora di Trasmissione	Sistema di trasmissione				Note dell'operatore
							Telex	Fono	Corr.	FAX	

DA: DIPARTIMENTO PROTEZIONE CIVILE – VIA ULPIANO, 11 00193 ROMA-

AI RESPONSABILI PROTEZIONE CIVILE CENTRI FUNZIONALI E SERV. METEO REGIONI.
PIEMONTE, VALLE D'AOSTA, EMILIA-ROMAGNA, PROVINCIA AUTONOMA DI TRENTO E FRIULI VENEZIA GIULIA.

LORO SEDI

ALLE PREFETTURE - UFFICI TERRITORIALI DI GOVERNO DI:

LORO SEDI

PER CONOSCENZA ALLE PREFETTURE - UFFICI TERRITORIALI DI GOVERNO DI:
PIEMONTE, VALLE D'AOSTA, EMILIA-ROMAGNA, PROVINCIA AUTONOMA DI TRENTO E FRIULI VENEZIA GIULIA.

LORO SEDI

- **MIN. INTERNO DIPARTIMENTO VV.FF. SOCC. PUB. DIF. CIV.**
  CENTRO OPERATIVO NAZIONALE **FAX 064814695 RM**

- **MIN. POL. AGR. AL. E FORESTALI**
  CORPO FORESTALE DELLO STATO/ SALA OPERATIVA METEOMONT **FAX 06/4745717 RM**
- **MIN. INFRASTRUTTURE E TRASPORTI** **FAX 0644125105**
  FAX 065922737

- **AM/SALA SITUAZIONI** **TEL. 06/49865066-5823-5824** **FAX 06/49864503**
- **CNMCA/SALA OP.** **TEL. 06/91292664** **FAX. 06/91292457**
- **COIDIFESA ROMA** **FAX 06/46919003**
- **SMD/TLC** **FAX 06/46912043**

- **COMANDO FORZE DI DIFESA INTERREGIONALE NORD** **FAX 049/8202083**
- **COMANDO FORZE DI DIFESA INTERREGIONALE SUD** **comfod2@postacert.difesa.it**

- **ISPRA – S.O.** **FAX 06/5016682**
- **ENEL - (PROCIV)** **FAX 06/83052795**
- **TERNA SPA** **TEL 06/83138282 RM** **FAX 06/81655294**
- **2i RETE GAS** **ingegneria@pec.2iretegas.it** **FAX 02/93473328**
- **COM.GEN. CAP.DI PORTO/ SALA OP.** **FAX 06/5922737** **FAX 06/59084793 RM**

- **ENAV OPERAZIONI METEO** **FAX 06/88318189**
- **ENAV RESP. PIAN. E SVILUP. METEO** **FAX 06/88318165**
- **UPM ROMA (ENAV)** **FAX 06/79086459**
- **UPM MILANO (ENAV)** **FAX 02/70143226**
- **ENAC UFF. SALA CRISI E GESTIONI EVENTI** **TEL 06/44596475** **FAX 06/44596538**

N.° 15057 PROT. DPC/RIA/ 24651 DEL 14 MAGGIO 2015

OGGETTO: **AVVISO DI CONDIZIONI METEOROLOGICHE AVVERSE**

ESTENSIONE E SEGUITO: **N.° 15056 PROT. DPC/RIA/ 24388 DEL 13 MAGGIO 2015**

RIFE/./ **DIRETTIVA PRESIDENTE DEL CONSIGLIO DEI MINISTRI 27-2-2004. "INDIRIZZI OPERATIVI PER LA GESTIONE ORGANIZZATIVA E FUNZIONALE DEL SISTEMA DI ALLERTAMENTO NAZIONALE E REGIONALE PER IL RISCHIO IDROGEOLOGICO E IDRAULICO AI FINI DI PROTEZIONE CIVILE"**.

1. UNA PERTURBAZIONE ATLANTICA RAGGIUNGE IN TARDA SERATA LE REGIONI SETTENTRIONALI ITALIANE, ATTIVANDO UNA MARCATA INSTABILITÀ CHE INSIEME AL CONTRIBUTO DI ARIA PIU' FREDDA GENERA PRECIPITAZIONI A PREVALENTE CARATTERE TEMPORALESCO, CON POSSIBILITÀ ANCHE DI FORTI GRANDINATE.

2. PER QUANTO ESPOSTO NEL BOLLETTINO DI VIGILANZA METEOROLOGICA NAZIONALE DI OGGI, GIOVEDI 14 MAGGIO 2015; SULLA BASE DELLA CONCERTAZIONE SINOTTICA DI OGGI, NELL'AMBITO DEL GRUPPO TECNICO CON IL SERVIZIO METEOROLOGICO DELL'AERONAUTICA MILITARE E I SETTORI METEO DEI CENTRI FUNZIONALI DELLE REGIONI PIEMONTE ED EMILIA-ROMAGNA; PRESO ATTO DEGLI AVVISI DI AVVERSE CONDIZIONI METEO EMESSI DALLE REGIONI PIEMONTE, VALLE D'AOSTA, EMILIA-ROMAGNA, PROVINCIA AUTONOMA DI TRENTO E FRIULI VENEZIA GIULIA; TENUTO CONTO DELL'AVVISO EMESSO DAL CNMCA; SULLA BASE DEI MODELLI E DELLE INFORMAZIONI DISPONIBILI, ALLE ORE 15.00 DI OGGI, GIOVEDI 14 MAGGIO 2015, SI EMETTE IL SEGUENTE:

AVVISO DI CONDIZIONI METEOROLOGICHE AVVERSE

"DALLA TARDA SERATA DI OGGI, GIOVEDI 14 MAGGIO 2015, E PER LE SUCCESSIVE 24-36 ORE SI PREVEDONO PRECIPITAZIONI A PREVALENTE CARATTERE TEMPORALESCO SU PIEMONTE, VALLE D'AOSTA, EMILIA-ROMAGNA, PROVINCIA AUTONOMA DI TRENTO E FRIULI VENEZIA GIULIA. I FENOMENI SARANNO ACCOMPAGNATI DA ROVESCI DI FORTE INTENSITA', FREQUENTE ATTIVITA' ELETTRICA, FORTI RAFFICHE DI VENTO ED EVENTI GRANDINIGENI LOCALMENTE DI FORTE INTENSITA'."

3. PER LE REGIONI INTERESSATE SI CONFERMANO LE RACCOMANDAZIONI CONTENUTE NELLA DIRETTIVA A RIFERIMENTO.

4. QUESTO DIPARTIMENTO SEGUIRA' L'EVOLVERSI DELLA SITUAZIONE. SI PREGA, QUINDI, DI PORRE ATTENZIONE AI SUCCESSIVI BOLLETTINI DI VIGILANZA EMESSI SUL SITO INTERNET http://www.protezionecivile.gov.it/

5. **AI DIRETTI DESTINATARI DEL PRESENTE MESSAGGIO SI COMUNICA CHE LA RICEVUTA DI TRASMISSIONE DELL'INVIO A MEZZO FAX RAPPRESENTERA', PER QUESTO DIPARTIMENTO, LA CERTIFICAZIONE DELL'AVVENUTA NOTIFICA.**

ROMA, 14 maggio 2015

IL DIRETTORE DELL'UFFICIO
RISCHI IDROGEOLOGICI ED ANTROPICI
SILVANO MEROI

PRESIDENZA DEL CONSIGLIO DEI MINISTRI
DIPARTIMENTO DELLA PROTEZIONE CIVILE
CENTRO FUNZIONALE CENTRALE – SETTORE METEO

(Allegato al tele n.° **15057** DPC/ RIA/ **24651** DEL 14/05/2015)

Numeri di fax degli **ENTI DELLO STATO** in indirizzo nel tele:

	ENTI	NUMERO FAX	INDIRIZZO
X	CG CARABINIERI - SALA OPERATIVA	06/80982486	
X	DIPARTIMENTO DELLA PUBBLICA SICUREZZA – DIR. CENTR. POLIZIA STRADALE E FERROVIARIA, COMUNICAZIONI E REPARTI SPECIALI – SERVIZIO POLIZIA STRADALE	06/46530434	
X	SALA OPERATIVA - CORPO DI POLIZIA PENITENZIARIA	06/45506392	
	STRADA DEI PARCHI	06/41592439 RM	06/4111621 - 41592314
X	AISCAT	06/4746968	06/4827163
X	AUTOSTRADE SPA	FAX 06/43634640 FAX 06/43632131 FAX 06/43632191 **SOLO DI DOMENICA E/O FESTIVO FAX : 06/43632131**	RM 06/43632141 **PREANNUNCIARE TELEFONICAMENTE ALLO 06/43632141**
X	COM. TR. ALPINE METEOMONT	Pec : meteomont@postacert.difesa.it e-mail: userv@comalp.esercito.difesa.it	
X	CFS.SVZ- METEOMONT	FAX 06/7219664	RM 06/ 72466253 -270
	ARDIS	FAX 06/51687416	RM 06/51687379
X	AIPO	FAX 0521/797376 FAX 0131/260195	0521/797291 AL 0131/266258 - 254095
X	ANAS	Fax 06/44463421	RM
X	TELECOM	Fax 06/41861507 Fax 06/41860174	
X	VODAFONE	FAX 02/41433644	
X	WIND	FAX 06/83115402 06/83115402 h24	
X	F.S. S.p.A.	06/44102828 06/44102289	RM
X	Dir. Gen. Dighe Infr. Idriche ed Elettriche	06/989532740	06/44442839
X	Poste Italiane - Presidio Protezione e difesa civile	06/98680080	

PRESIDENZA DEL CONSIGLIO DEI MINISTRI
DIPARTIMENTO DELLA PROTEZIONE CIVILE
CENTRO FUNZIONALE CENTRALE – SETTORE METEO

(Allegato al tele n.° **15057** DPC/RIA/ **24651** DEL 14/05/2015)

Numeri di fax dei **RESPONSABILI DEI CENTRI FUNZIONALI DECENTRATI** in indirizzo nel tele:

	REGIONE	**RECAPITO FAX**	RECAPITO TEL
X	VALLE D'AOSTA	0165/272291	0165/272650
X	PIEMONTE	011/3181709	011/3168292
	LIGURIA	010/5740983 (=S.M.)	010/6437510
	LOMBARDIA	02/69901091	
X	PROV. AUT. TRENTO	0461/981231 (=S.M.)	
	PROV. AUT. BOLZANO	0471/289271 0471/920043	0471/414763
	VENETO	041/2794015	
X	FRIULI VENEZIA GIULIA	0432/928681	0432/923333
X	EMILIA-ROMAGNA	051/5274352 051/6497501 (=S.M./P.C.)	
	TOSCANA	050/915318 055/4483092 – 055/4622740	
	UMBRIA	0742/329301	0742/630711 – 3357757395 (rep.)
	MARCHE	071/8067709	071/8067745
	LAZIO	06/44702876	
	ABRUZZO	0862/362848 - 085/691700	0862/314311 - 085/63933
	SARDEGNA	070/6062398 – 070/272485	
	CAMPANIA	081/2323851	081/2323111
	MOLISE	0874/779977	0874/7791
	BASILICATA	SOSPESO	
	CALABRIA	0961/531122	0961/531131
	PUGLIA	080/5802277 – 080/5802278	
	SICILIA	091/7071937	091/7071999

AGGIORNAMENTO: 31-12-2014

PRESIDENZA DEL CONSIGLIO DEI MINISTRI
DIPARTIMENTO DELLA PROTEZIONE CIVILE
CENTRO FUNZIONALE CENTRALE – SETTORE METEO

(Allegato al tele n.° **15057** DPC /RIA/ **24651** DEL 14/05/2015)

Numeri di fax degli **ENTI REGIONALI DI PROTEZIONE CIVILE** in indirizzo nel tele:

	REGIONE	**RECAPITO FAX**	RECAPITO TEL
X	VALLE D'AOSTA	800238222 (S.OP.)	
X	PIEMONTE	011/740001 – 4325916	011/4321306 335/6998046-33-32
	LIGURIA	010/5485.709 010/5700373	010/5485.990 – 991 - 992 S.OP. 010/5485990-1-2-3
	LOMBARDIA	02/69901091-02/69777782- 02/67655410-02/67655730- 02/67652853 (TUTTI)	800/061160
X	PROV. AUT. TRENTO	0461/492305	
	PROV. AUT. BOLZANO	0471/416059	
	VENETO	041/2794712 - 5382139 (ENTRAMBI)	800990009 (REP)
X	FRIULI VENEZIA GIULIA	040/3773702 0432/928681 (ENTRAMBI)	
X	EMILIA-ROMAGNA	051/5274418 emergenze 051/5274829 051/5274768 entrambi	051/5274200-5274404 COR PROCIV 335/6326953 348/7977560 FUNZ. REPERIBILE
	TOSCANA	055/437 7068 – FAX EME 055/430285	055/32684
	UMBRIA	075/5042732 + 075/5042629 ENTRAMBI	
	MARCHE	071/8062419 – 8064123	
	LAZIO	06/51683596 - 3597 (ENTRAMBI)	803555 06/51686410 06/98012327
	ABRUZZO	0862/313060	0862/3631 - 363282
	SARDEGNA	070/6064865 070/6066781	
	CAMPANIA	081/2323860	
	MOLISE	0874/311872 0874/424407	0874/3141
	BASILICATA	0971/668519	335/7555950
	CALABRIA	0961/368871-81 0961/7673310	0961/768111 0961/7673 800222211
	PUGLIA	080/5372310 - 080/5802272	
	SICILIA	091/7074796	800458787

AGGIORNAMENTO: LDP 23-05-2012

PRESIDENZA DEL CONSIGLIO DEI MINISTRI
DIPARTIMENTO DELLA PROTEZIONE CIVILE
CENTRO FUNZIONALE CENTRALE –SETTORE METEO

(Allegato al tele n.° **15057** DPC/RIA/ **24651** DEL 14/05/2015)

Numeri di fax dei **SERVIZI METEO REGIONALI E CENTRI DI COMPETENZA** in indirizzo nel tele:

	ENTI	**FAX**	TELEFONO
X	PIEMONTE	011/3181709	011/196819-68-71
	CMIRL LIGURIA CIMA – SAVONA	010/5740983 019/23027240/259	010/5305934 centralino 010/5958165 uff. meteo 3484452703 rep. meteo
	ARPA LOMBARDIA	02/69666248	02/67655595 Referente 02/67652471
	CENTRO GEOF. PREALPINO	0332/237143	VA 0332/235491
X	SERV. METEO- TRENTINO	0461/ 238305	0461/494877/ 1
	ARPAV VENETO Servizio Meteorologico Regionale	049/9925502 PD	PD 049/9998111(REP) 049/9998128 SALA OP.
	CENTRO PREVISIONI E SEGNALAZIONI MAREE VENEZIA	041/2748580 041/5210378	041/2748787
X	ARPA – OSMER FRIULI VENEZIA GIULIA	0432/934100	0432/934111 REP 348-2478240
X	CF EMILIA-ROMAGNA	051/6497501 051/5274352 (entrambi)	SALA OP. 051/6497606
	LAMMA TOSCANA	055-4483092 055-444083 (preannunciare telefonicamente)	055-448301
	CF CALABRIA	0961-531122	
	CF CAMPANIA	081-2323851	
	ARPAS – SARDEGNA	079/262681	SS 079/258600

AGGIORNAMENTO: PIE 12-05-2014

PRESIDENZA DEL CONSIGLIO DEI MINISTRI
DIPARTIMENTO DELLA PROTEZIONE CIVILE

Qualifica di Precedenza		Classifica di Segretezza			Spazio Riservato al Centro Trasmissioni						
Ordinario	Urgente	Non Classificato	Riservato	Segreto	Ora di Ricezione	Ora di Trasmissione	Sistema di trasmissione				Note dell'operatore
							Telex	Fono	Corr.	FAX	

DA: DIPARTIMENTO PROTEZIONE CIVILE – VIA ULPIANO, 11 00193 ROMA-

AI RESPONSABILI PROTEZIONE CIVILE CENTRI FUNZIONALI E SERV. METEO REGIONI.
CALABRIA E SICILIA.

LORO SEDI

ALLE PREFETTURE - UFFICI TERRITORIALI DI GOVERNO DI:
CALABRIA E SICILIA.

LORO SEDI

PER CONOSCENZA ALLE PREFETTURE - UFFICI TERRITORIALI DI GOVERNO DI:

LORO SEDI

- **MIN. INTERNO DIPARTIMENTO VV.FF. SOCC. PUB. DIF. CIV.**
  CENTRO OPERATIVO NAZIONALE **FAX 064814695 RM**

- **MIN. POL. AGR. AL. E FORESTALI**
  CORPO FORESTALE DELLO STATO/ SALA OPERATIVA METEOMONT **FAX 06/4745717 RM**
- **MIN. INFRASTRUTTURE E TRASPORTI** **FAX 0644125105**
  FAX 065922737

- **AM/SALA SITUAZIONI** **TEL. 06/49865066-5823-5824** **FAX 06/49864503**
- **CNMCA/SALA OP.** **TEL. 06/91292664** **FAX. 06/91292457**
- **COIDIFESA ROMA** **FAX 06/46919003**
- **SMD/TLC** **FAX 06/46912043**

- **COMANDO FORZE DI DIFESA INTERREGIONALE NORD** **FAX 049/8202083**
- **COMANDO FORZE DI DIFESA INTERREGIONALE SUD** **comfod2@postacert.difesa.it**

- **ISPRA – S.O.** **FAX 06/5016682**
- **ENEL - (PROCIV)** **FAX 06/83052795**
- **TERNA SPA** **TEL 06/83138282 RM** **FAX 06/81655294**
- **2i RETE GAS** **ingegneria@pec.2iretegas.it** **FAX 02/93473328**
- **COM.GEN. CAP.DI PORTO/ SALA OP.** **FAX 06/5922737** **FAX 06/59084793 RM**

- **ENAV OPERAZIONI METEO** **FAX 06/88318189**
- **ENAV RESP. PIAN. E SVILUP. METEO** **FAX 06/88318165**
- **UPM ROMA (ENAV)** **FAX 06/79086459**
- **UPM MILANO (ENAV)** **FAX 02/70143226**
- **ENAC UFF. SALA CRISI E GESTIONI EVENTI** **TEL 06/44596475** **FAX 06/44596538**

N.° 15058 PROT. DPC/RIA/24998 DEL 16 MAGGIO 2015

OGGETTO: **AVVISO DI CONDIZIONI METEOROLOGICHE AVVERSE**

RIFE/./ **DIRETTIVA PRESIDENTE DEL CONSIGLIO DEI MINISTRI 27-2-2004. "INDIRIZZI OPERATIVI PER LA GESTIONE ORGANIZZATIVA E FUNZIONALE DEL SISTEMA DI ALLERTAMENTO NAZIONALE E REGIONALE PER IL RISCHIO IDROGEOLOGICO E IDRAULICO AI FINI DI PROTEZIONE CIVILE"**.

1. UN VORTICE SUL MEDITERRANEO CENTRALE, CON CENTRO D'AZIONE SULLA SARDEGNA, SI PORTERA' VERSO LO STRETTO DI SICILIA E SUCCESSIVAMENTE SULLO IONIO MERIDIONALE DETERMINANDO CONDIZIONI DI SPICCATA INSTABILILITA' SULLA SICLIA E SULLE ZONE MERIDIONALI E CENTRALI DELLA CALABRIA.

2. PER QUANTO ESPOSTO NEL BOLLETTINO DI VIGILANZA METEOROLOGICA NAZIONALE DI OGGI, SABATO 16 MAGGIO 2015; SULLA BASE DELLA CONCERTAZIONE SINOTTICA DI OGGI, NELL'AMBITO DEL GRUPPO TECNICO CON IL SERVIZIO METEOROLOGICO DELL'AERONAUTICA MILITARE E I SETTORI METEO DEI CENTRI FUNZIONALI DELLE REGIONI PIEMONTE ED EMILIA-ROMAGNA; TENUTO CONTO DELL'AVVISO EMESSO DAL CNMCA; SULLA BASE DEI MODELLI E DELLE INFORMAZIONI DISPONIBILI, ALLE ORE 15.00 DI OGGI, SABATO 16 MAGGIO 2015, SI EMETTE IL SEGUENTE:

AVVISO DI CONDIZIONI METEOROLOGICHE AVVERSE

"DALLE PRIME ORE DI DOMANI, DOMENICA 17 MAGGIO 2015, E PER LE SUCCESSIVE 24-36 ORE SI PREVEDONO PRECIPITAZIONI A PREVALENTE CARATTERE TEMPORALESCO, SULLA SICILIA IN ESTENSIONE ALLE ZONE CENTRO-MERIDIONALI DELLA CALABRIA. I FENOMENI SARANNO ACCOMPAGNATI DA ROVESCI DI FORTE INTENSITA', FREQUENTE ATTIVITA' ELETTRICA E FORTI RAFFICHE DI VENTO."

3. PER LE REGIONI INTERESSATE SI CONFERMANO LE RACCOMANDAZIONI CONTENUTE NELLA DIRETTIVA A RIFERIMENTO.

4. QUESTO DIPARTIMENTO SEGUIRA' L'EVOLVERSI DELLA SITUAZIONE. SI PREGA, QUINDI, DI PORRE ATTENZIONE AI SUCCESSIVI BOLLETTINI DI VIGILANZA EMESSI SUL SITO INTERNET http://www.protezionecivile.gov.it/

5. **AI DIRETTI DESTINATARI DEL PRESENTE MESSAGGIO SI COMUNICA CHE LA RICEVUTA DI TRASMISSIONE DELL'INVIO A MEZZO FAX RAPPRESENTERA', PER QUESTO DIPARTIMENTO, LA CERTIFICAZIONE DELL'AVVENUTA NOTIFICA.**

ROMA, 16 maggio 2015

IL DIRETTORE DELL'UFFICIO
RISCHI IDROGEOLOGICI ED ANTROPICI
SILVANO MEROI

PRESIDENZA DEL CONSIGLIO DEI MINISTRI
DIPARTIMENTO DELLA PROTEZIONE CIVILE
CENTRO FUNZIONALE CENTRALE – SETTORE METEO

(Allegato al tele n.Á **15058** DPC/ RIA/**24998** DEL 16/05/2015)

Numeri di fax degli **ENTI DELLO STATO** in indirizzo nel tele:

	ENTI	NUMERO FAX	INDIRIZZO
X	CG CARABINIERI - SALA OPERATIVA	06/80982486	
X	DIPARTIMENTO DELLA PUBBLICA SICUREZZA ï DIR. CENTR. POLIZIA STRADALE E FERROVIARIA, COMUNICAZIONI E REPARTI SPECIALI ï SERVIZIO POLIZIA STRADALE	06/46530434	
X	SALA OPERATIVA - CORPO DI POLIZIA PENITENZIARIA	06/45506392	
	STRADA DEI PARCHI	06/41592439 RM	06/4111621 - 41592314
X	AISCAT	06/4746968	06/4827163
X	AUTOSTRADE SPA	FAX 06/43634640 FAX 06/43632131 FAX 06/43632191 **SOLO DI DOMENICA E/O FESTIVO FAX : 06/43632131**	RM 06/43632141 **PREANNUNCIARE TELEFONICAMENTE ALLO 06/43632141**
X	COM. TR. ALPINE METEOMONT	Pec : meteomont@postacert.difesa.it e-mail: userv@comalp.esercito.difesa.it	
X	CFS.SVZ- METEOMONT	FAX 06/7219664	RM 06/ 72466253 -270
	ARDIS	FAX 06/51687416	RM 06/51687379
	AIPO	FAX 0521/797376 FAX 0131/260195	0521/797291 AL 0131/266258 - 254095
X	ANAS	Fax 06/44463421	RM
X	TELECOM	Fax 06/41861507 Fax 06/41860174	
X	VODAFONE	FAX 02/41433644	
X	WIND	FAX 06/83115402 06/83115402 h24	
X	F.S. S.p.A.	06/44102828 06/44102289	RM
X	Dir. Gen. Dighe Infr. Idriche ed Elettriche	06/989532740	06/44442839
X	Poste Italiane - Presidio Protezione e difesa civile	06/98680080	

PRESIDENZA DEL CONSIGLIO DEI MINISTRI
DIPARTIMENTO DELLA PROTEZIONE CIVILE
CENTRO FUNZIONALE CENTRALE – SETTORE METEO

(Allegato al tele n.Á**15058** DPC/RIA/**24998** DEL 16/05/2015)

Numeri di fax dei **RESPONSABILI DEI CENTRI FUNZIONALI DECENTRATI** in indirizzo nel tele:

	REGIONE	**RECAPITO FAX**	RECAPITO TEL
	VALLE D'AOSTA	0165/272291	0165/272650
	PIEMONTE	011/3181709	011/3168292
	LIGURIA	010/5740983 (=S.M.)	010/6437510
	LOMBARDIA	02/69901091	
	PROV. AUT. TRENTO	0461/981231 (=S.M.)	
	PROV. AUT. BOLZANO	0471/289271 0471/920043	0471/414763
	VENETO	041/2794015	
	FRIULI VENEZIA GIULIA	0432/928681	0432/923333
	EMILIA-ROMAGNA	051/5274352 051/6497501 (=S.M./P.C.)	
	TOSCANA	050/915318 055/4483092 – 055/4622740	
	UMBRIA	0742/329301	0742/630711 – 3357757395 (rep.)
	MARCHE	071/8067709	071/8067745
	LAZIO	06/44702876	
	ABRUZZO	0862/362848 - 085/691700	0862/314311 - 085/63933
	SARDEGNA	070/6062398 – 070/272485	
	CAMPANIA	081/2323851	081/2323111
	MOLISE	0874/779977	0874/7791
	BASILICATA	SOSPESO	
X	CALABRIA	0961/531122	0961/531131
	PUGLIA	080/5802277 – 080/5802278	
X	SICILIA	091/7071937	091/7071999

AGGIORNAMENTO: 31-12-2014

PRESIDENZA DEL CONSIGLIO DEI MINISTRI

DIPARTIMENTO DELLA PROTEZIONE CIVILE

CENTRO FUNZIONALE CENTRALE – SETTORE METEO

(Allegato al tele n.Á **15058** DPC /RIA/**24998** DEL 16/05/2015)

Numeri di fax degli **ENTI REGIONALI DI PROTEZIONE CIVILE** in indirizzo nel tele:

	REGIONE	**RECAPITO FAX**	RECAPITO TEL
	VALLE D'AOSTA	800238222 (S.OP.)	
	PIEMONTE	011/740001 – 4325916	011/4321306 335/6998046-33-32
	LIGURIA	010/5485.709 010/5700373	010/5485.990 – 991 - 992 S.OP. 010/5485990-1-2-3
	LOMBARDIA	02/69901091-02/69777782- 02/67655410-02/67655730- 02/67652853 (TUTTI)	800/061160
	PROV. AUT. TRENTO	0461/492305	
	PROV. AUT. BOLZANO	0471/416059	
	VENETO	041/2794712 - 5382139 (ENTRAMBI)	800990009 (REP)
	FRIULI VENEZIA GIULIA	040/3773702 0432/928681 (ENTRAMBI)	
	EMILIA-ROMAGNA	051/5274418 emergenze 051/5274829 051/5274768 entrambi	051/5274200-5274404 COR PROCIV 335/6326953 348/7977560 FUNZ. REPERIBILE
	TOSCANA	055/437 7068 – FAX EME 055/430285	055/32684
	UMBRIA	075/5042732 + 075/5042629 ENTRAMBI	
	MARCHE	071/8062419 – 8064123	
	LAZIO	06/51683596 - 3597 (ENTRAMBI)	803555 06/51686410 06/98012327
	ABRUZZO	0862/313060	0862/3631 - 363282
	SARDEGNA	070/6064865 070/6066781	
	CAMPANIA	081/2323860	
	MOLISE	0874/311872 0874/424407	0874/3141
	BASILICATA	0971/668519	335/7555950
X	CALABRIA	0961/368871-81 0961/7673310	0961/768111 0961/7673 800222211
	PUGLIA	080/5372310 - 080/5802272	
X	SICILIA	091/7074796	800458787

AGGIORNAMENTO: LDP 23-05-2012

PRESIDENZA DEL CONSIGLIO DEI MINISTRI
DIPARTIMENTO DELLA PROTEZIONE CIVILE
CENTRO FUNZIONALE CENTRALE –SETTORE METEO

(Allegato al tele n.Á**15058** DPC/RIA/**24998** DEL 16/05/2015)

Numeri di fax dei **SERVIZI METEO REGIONALI E CENTRI DI COMPETENZA** in indirizzo nel tele:

	ENTI	**FAX**	TELEFONO
	PIEMONTE	011/3181709	011/196819-68-71
	CMIRL LIGURIA CIMA – SAVONA	010/5740983 019/23027240/259	010/5305934 centralino 010/5958165 uff. meteo 3484452703 rep. meteo
	ARPA LOMBARDIA	02/69666248	02/67655595 Referente 02/67652471
	CENTRO GEOF. PREALPINO	0332/237143	VA 0332/235491
	SERV. METEO- TRENTINO	0461/ 238305	0461/494877/ 1
	ARPAV VENETO Servizio Meteorologico Regionale	049/9925502 PD	PD 049/9998111(REP) 049/9998128 SALA OP.
	CENTRO PREVISIONI E SEGNALAZIONI MAREE VENEZIA	041/2748580 041/5210378	041/2748787
	ARPA – OSMER FRIULI VENEZIA GIULIA	0432/934100	0432/934111 REP 348-2478240
	CF EMILIA-ROMAGNA	051/6497501 051/5274352 (entrambi)	SALA OP. 051/6497606
	LAMMA TOSCANA	055-4483092 055-444083 (preannunciare telefonicamente)	055-448301
X	CF CALABRIA	0961-531122	
	CF CAMPANIA	081-2323851	
	ARPAS – SARDEGNA	079/262681	SS 079/258600

AGGIORNAMENTO: PIE 12-05-2014

PRESIDENZA DEL CONSIGLIO DEI MINISTRI
DIPARTIMENTO DELLA PROTEZIONE CIVILE

Qualifica di Precedenza		Classifica di Segretezza			Spazio Riservato al Centro Trasmissioni						
Ordinario	Urgente	Non Classificato	Riservato	Segreto	Ora di Ricezione	Ora di Trasmissione	Sistema di trasmissione				Note dellôoperatore
							Telex	Fono	Corr.	FAX	

DA: DIPARTIMENTO PROTEZIONE CIVILE – VIA ULPIANO, 11 00193 ROMA-

AI RESPONSABILI PROTEZIONE CIVILE CENTRI FUNZIONALI E SERV. METEO REGIONI.
PIEMONTE E LOMBARDIA.

LORO SEDI

ALLE PREFETTURE - UFFICI TERRITORIALI DI GOVERNO DI:

LORO SEDI

PER CONOSCENZA ALLE PREFETTURE - UFFICI TERRITORIALI DI GOVERNO DI:
PIEMONTE.

LORO SEDI

- **MIN. INTERNO DIPARTIMENTO VV.FF. SOCC. PUB. DIF. CIV.**
  CENTRO OPERATIVO NAZIONALE FAX 064814695 RM

- **MIN. POL. AGR. AL. E FORESTALI**
  CORPO FORESTALE DELLO STATO/ SALA OPERATIVA METEOMONT FAX 06/4745717 RM
- **MIN. INFRASTRUTTURE E TRASPORTI FAX 0644125105**
  FAX 065922737

- **AM/SALA SITUAZIONI TEL. 06/49865066-5823-5824 FAX 06/49864503**
- **CNMCA/SALA OP. TEL. 06/91292664 FAX. 06/91292457**
- **COIDIFESA ROMA FAX 06/46919003**
- **SMD/TLC FAX 06/46912043**

- **COMANDO FORZE DI DIFESA INTERREGIONALE NORD FAX 049/8202083**
- **COMANDO FORZE DI DIFESA INTERREGIONALE SUD comfod2@postacert.difesa.it**

- **ISPRA – S.O. FAX 06/5016682**
- **ENEL - (PROCIV) FAX 06/83052795**
- **TERNA SPA TEL 06/83138282 RM FAX 06/81655294**
- **2i RETE GAS ingegneria@pec.2iretegas.it FAX 02/93473328**
- **COM.GEN. CAP.DI PORTO/ SALA OP. FAX 06/5922737 FAX 06/59084793 RM**

- **ENAV OPERAZIONI METEO FAX 06/88318189**
- **ENAV RESP. PIAN. E SVILUP. METEO FAX 06/88318165**
- **UPM ROMA (ENAV) FAX 06/79086459**
- **UPM MILANO (ENAV) FAX 02/70143226**
- **ENAC UFF. SALA CRISI E GESTIONI EVENTI TEL 06/44596475 FAX 06/44596538**

N.° 15059 PROT. DPC/RIA/ 25391 DEL 19 MAGGIO 2015

OGGETTO: **AVVISO DI CONDIZIONI METEOROLOGICHE AVVERSE**

RIFE/./ **DIRETTIVA PRESIDENTE DEL CONSIGLIO DEI MINISTRI 27-2-2004. "INDIRIZZI OPERATIVI PER LA GESTIONE ORGANIZZATIVA E FUNZIONALE DEL SISTEMA DI ALLERTAMENTO NAZIONALE E REGIONALE PER IL RISCHIO IDROGEOLOGICO E IDRAULICO AI FINI DI PROTEZIONE CIVILE"**.

1. UNA PERTURBAZIONE ATLANTICA TENDE A PORTARSI IN SERATA SULLE NOSTRE ZONE ALPINE E PREALPINE. DOMANI, L'APPROFONDIMENTO DELLA PREDETTA DEPRESSIONE, RECHERÀ ANCHE INTRUSIONE DI ARIA PIÙ FREDDA, CON ACCENTUAZIONE DELL'INSTABILITÀ SU TUTTE LE REGIONI SETTENTRIONALI.

2. PER QUANTO ESPOSTO NEL BOLLETTINO DI VIGILANZA METEOROLOGICA NAZIONALE DI OGGI, MARTEDI 19 MAGGIO 2015; SULLA BASE DELLA CONCERTAZIONE SINOTTICA DI OGGI, NELL'AMBITO DEL GRUPPO TECNICO CON IL SERVIZIO METEOROLOGICO DELL'AERONAUTICA MILITARE E I SETTORI METEO DEI CENTRI FUNZIONALI DELLE REGIONI PIEMONTE ED EMILIA-ROMAGNA; PRESO ATTO DELL'AVVISO DI AVVERSE CONDIZIONI METEO EMESSO DAL PIEMONTE; TENUTO CONTO DELL'AVVISO METEO EMESSO DAL CNMCA; SULLA BASE DEI MODELLI E DELLE INFORMAZIONI DISPONIBILI, ALLE ORE 15.30 DI OGGI, MARTEDI 19 MAGGIO 2015, SI EMETTE IL SEGUENTE:

AVVISO DI CONDIZIONI METEOROLOGICHE AVVERSE

"DALLA SERATA DI OGGI, MARTEDI 19 MAGGIO 2015, E PER LE SUCCESSIVE 24-36 ORE SI PREVEDONO PRECIPITAZIONI A PREVALENTE CARATTERE TEMPORALESCO, SUL PIEMONTE. I FENOMENI SARANNO ACCOMPAGNATI DA ROVESCI DI FORTE INTENSITA', FREQUENTE ATTIVITA' ELETTRICA, FORTI RAFFICHE DI VENTO ED EPISODI DI NATURA GRANDINIGENA."

3. PER LE REGIONI INTERESSATE SI CONFERMANO LE RACCOMANDAZIONI CONTENUTE NELLA DIRETTIVA A RIFERIMENTO.

4. QUESTO DIPARTIMENTO SEGUIRA' L'EVOLVERSI DELLA SITUAZIONE. SI PREGA, QUINDI, DI PORRE ATTENZIONE AI SUCCESSIVI BOLLETTINI DI VIGILANZA EMESSI SUL SITO INTERNET http://www.protezionecivile.gov.it/

5. **AI DIRETTI DESTINATARI DEL PRESENTE MESSAGGIO SI COMUNICA CHE LA RICEVUTA DI TRASMISSIONE DELL'INVIO A MEZZO FAX RAPPRESENTERA', PER QUESTO DIPARTIMENTO, LA CERTIFICAZIONE DELL'AVVENUTA NOTIFICA.**

ROMA, 19 maggio 2015

IL DIRETTORE DELL'UFFICIO
RISCHI IDROGEOLOGICI ED ANTROPICI
SILVANO MEROI

PRESIDENZA DEL CONSIGLIO DEI MINISTRI
DIPARTIMENTO DELLA PROTEZIONE CIVILE
CENTRO FUNZIONALE CENTRALE – SETTORE METEO

(Allegato al tele n.Á **15059** DPC/ RIA/ **25391** DEL 19/05/2015)

Numeri di fax degli **ENTI DELLO STATO** in indirizzo nel tele:

	ENTI	NUMERO FAX	INDIRIZZO
X	CG CARABINIERI - SALA OPERATIVA	06/80982486	
X	DIPARTIMENTO DELLA PUBBLICA SICUREZZA ï DIR. CENTR. POLIZIA STRADALE E FERROVIARIA, COMUNICAZIONI E REPARTI SPECIALI ï SERVIZIO POLIZIA STRADALE	06/46530434	
X	SALA OPERATIVA - CORPO DI POLIZIA PENITENZIARIA	06/45506392	
	STRADA DEI PARCHI	06/41592439 RM	06/4111621 - 41592314
X	AISCAT	06/4746968	06/4827163
X	AUTOSTRADE SPA	FAX 06/43634640 FAX 06/43632131 FAX 06/43632191 **SOLO DI DOMENICA E/O FESTIVO FAX : 06/43632131**	RM 06/43632141 **PREANNUNCIARE TELEFONICAMENTE ALLO 06/43632141**
X	COM. TR. ALPINE METEOMONT	Pec : meteomont@postacert.difesa.it e-mail: userv@comalp.esercito.difesa.it	
X	CFS.SVZ- METEOMONT	FAX 06/7219664	RM 06/ 72466253 -270
	ARDIS	FAX 06/51687416	RM 06/51687379
X	AIPO	FAX 0521/797376 FAX 0131/260195	0521/797291 AL 0131/266258 - 254095
X	ANAS	Fax 06/44463421	RM
X	TELECOM	Fax 06/41861507 Fax 06/41860174	
X	VODAFONE	FAX 02/41433644	
X	WIND	FAX 06/83115402 06/83115402 h24	
X	F.S. S.p.A.	06/44102828 06/44102289	RM
X	Dir. Gen. Dighe Infr. Idriche ed Elettriche	06/989532740	06/44442839
X	Poste Italiane - Presidio Protezione e difesa civile	06/98680080	

PRESIDENZA DEL CONSIGLIO DEI MINISTRI
DIPARTIMENTO DELLA PROTEZIONE CIVILE
CENTRO FUNZIONALE CENTRALE – SETTORE METEO

(Allegato al tele n.Á**15059** DPC/RIA/ **25391** DEL 19/05/2015)

Numeri di fax dei **RESPONSABILI DEI CENTRI FUNZIONALI DECENTRATI** in indirizzo nel tele:

	REGIONE	**RECAPITO FAX**	RECAPITO TEL
	VALLE D'AOSTA	0165/272291	0165/272650
X	PIEMONTE	011/3181709	011/3168292
	LIGURIA	010/5740983 (=S.M.)	010/6437510
X	LOMBARDIA	02/69901091	
	PROV. AUT. TRENTO	0461/981231 (=S.M.)	
	PROV. AUT. BOLZANO	0471/289271 0471/920043	0471/414763
	VENETO	041/2794015	
	FRIULI VENEZIA GIULIA	0432/928681	0432/923333
	EMILIA-ROMAGNA	051/5274352 051/6497501 (=S.M./P.C.)	
	TOSCANA	050/915318 055/4483092 – 055/4622740	
	UMBRIA	0742/329301	0742/630711 – 3357757395 (rep.)
	MARCHE	071/8067709	071/8067745
	LAZIO	06/44702876	
	ABRUZZO	0862/362848 - 085/691700	0862/314311 - 085/63933
	SARDEGNA	070/6062398 – 070/272485	
	CAMPANIA	081/2323851	081/2323111
	MOLISE	0874/779977	0874/7791
	BASILICATA	SOSPESO	
	CALABRIA	0961/531122	0961/531131
	PUGLIA	080/5802277 – 080/5802278	
	SICILIA	091/7071937	091/7071999

AGGIORNAMENTO: 31-12-2014

PRESIDENZA DEL CONSIGLIO DEI MINISTRI

DIPARTIMENTO DELLA PROTEZIONE CIVILE

CENTRO FUNZIONALE CENTRALE – SETTORE METEO

(Allegato al tele n.Á **15059** DPC /RIA/ **25391** DEL 19/05/2015)

Numeri di fax degli **ENTI REGIONALI DI PROTEZIONE CIVILE** in indirizzo nel tele:

	REGIONE	**RECAPITO FAX**	RECAPITO TEL
	VALLE D'AOSTA	800238222 (S.OP.)	
X	PIEMONTE	011/740001 – 4325916	011/4321306 335/6998046-33-32
	LIGURIA	010/5485.709 010/5700373	010/5485.990 – 991 - 992 S.OP. 010/5485990-1-2-3
	LOMBARDIA	02/69901091-02/69777782- 02/67655410-02/67655730- 02/67652853 (TUTTI)	800/061160
	PROV. AUT. TRENTO	0461/492305	
	PROV. AUT. BOLZANO	0471/416059	
	VENETO	041/2794712 - 5382139 (ENTRAMBI)	800990009 (REP)
	FRIULI VENEZIA GIULIA	040/3773702 0432/928681 (ENTRAMBI)	
	EMILIA-ROMAGNA	051/5274418 emergenze 051/5274829 051/5274768 entrambi	051/5274200-5274404 COR PROCIV 335/6326953 348/7977560 FUNZ. REPERIBILE
	TOSCANA	055/437 7068 – FAX EME 055/430285	055/32684
	UMBRIA	075/5042732 + 075/5042629 ENTRAMBI	
	MARCHE	071/8062419 – 8064123	
	LAZIO	06/51683596 - 3597 (ENTRAMBI)	803555 06/51686410 06/98012327
	ABRUZZO	0862/313060	0862/3631 - 363282
	SARDEGNA	070/6064865 070/6066781	
	CAMPANIA	081/2323860	
	MOLISE	0874/311872 0874/424407	0874/3141
	BASILICATA	0971/668519	335/7555950
	CALABRIA	0961/368871-81 0961/7673310	0961/768111 0961/7673 800222211
	PUGLIA	080/5372310 - 080/5802272	
	SICILIA	091/7074796	800458787

AGGIORNAMENTO: LDP 23-05-2012

PRESIDENZA DEL CONSIGLIO DEI MINISTRI
DIPARTIMENTO DELLA PROTEZIONE CIVILE
CENTRO FUNZIONALE CENTRALE –SETTORE METEO

(Allegato al tele n.Á**15059** DPC/RIA/ **25391** DEL 19/05/2015)

Numeri di fax dei **SERVIZI METEO REGIONALI E CENTRI DI COMPETENZA** in indirizzo nel tele:

	ENTI	**FAX**	TELEFONO
X	PIEMONTE	011/3181709	011/196819-68-71
	CMIRL LIGURIA CIMA – SAVONA	010/5740983 019/23027240/259	010/5305934 centralino 010/5958165 uff. meteo 3484452703 rep. meteo
X	ARPA LOMBARDIA	02/69666248	02/67655595 Referente 02/67652471
	CENTRO GEOF. PREALPINO	0332/237143	VA 0332/235491
	SERV. METEO- TRENTINO	0461/ 238305	0461/494877/ 1
	ARPAV VENETO Servizio Meteorologico Regionale	049/9925502 PD	PD 049/9998111(REP) 049/9998128 SALA OP.
	CENTRO PREVISIONI E SEGNALAZIONI MAREE VENEZIA	041/2748580 041/5210378	041/2748787
	ARPA – OSMER FRIULI VENEZIA GIULIA	0432/934100	0432/934111 REP 348-2478240
	CF EMILIA-ROMAGNA	051/6497501 051/5274352 (entrambi)	SALA OP. 051/6497606
	LAMMA TOSCANA	055-4483092 055-444083 (preannunciare telefonicamente)	055-448301
	CF CALABRIA	0961-531122	
	CF CAMPANIA	081-2323851	
	ARPAS – SARDEGNA	079/262681	SS 079/258600

AGGIORNAMENTO: PIE 12-05-2014

PRESIDENZA DEL CONSIGLIO DEI MINISTRI
DIPARTIMENTO DELLA PROTEZIONE CIVILE

Qualifica di Precedenza		Classifica di Segretezza			Spazio Riservato al Centro Trasmissioni						
Ordinario	Urgente	Non Classificato	Riservato	Segreto	Ora di Ricezione	Ora di Trasmissione	Sistema di trasmissione				Note dell'operatore
							Telex	Fono	Corr.	FAX	

DA: DIPARTIMENTO PROTEZIONE CIVILE – VIA ULPIANO, 11 00193 ROMA-

<u>AI RESPONSABILI PROTEZIONE CIVILE CENTRI FUNZIONALI E SERV. METEO REGIONI</u>.
PIEMONTE, LOMBARDIA, EMILIA-ROMAGNA E FRIULI VENEZIA GIULIA.

LORO SEDI

<u>ALLE PREFETTURE - UFFICI TERRITORIALI DI GOVERNO DI:</u>

LORO SEDI

<u>PER CONOSCENZA ALLE PREFETTURE - UFFICI TERRITORIALI DI GOVERNO DI:</u>
PIEMONTE, EMILIA-ROMAGNA E FRIULI VENEZIA GIULIA.

LORO SEDI

- MIN. INTERNO DIPARTIMENTO VV.FF. SOCC. PUB. DIF. CIV.
CENTRO OPERATIVO NAZIONALE FAX 064814695 RM

- MIN. POL. AGR. AL. E FORESTALI
CORPO FORESTALE DELLO STATO/ SALA OPERATIVA METEOMONT FAX 06/4745717 RM
- MIN. INFRASTRUTTURE E TRASPORTI FAX 0644125105
FAX 065922737

- AM/SALA SITUAZIONI TEL. 06/49865066-5823-5824 FAX 06/49864503
- CNMCA/SALA OP. TEL. 06/91292664 FAX. 06/91292457
- COIDIFESA ROMA FAX 06/46919003
- SMD/TLC FAX 06/46912043

- COMANDO FORZE DI DIFESA INTERREGIONALE NORD FAX 049/8202083
- COMANDO FORZE DI DIFESA INTERREGIONALE SUD comfod2@postacert.difesa.it

- ISPRA – S.O. FAX 06/5016682
- ENEL - (PROCIV) FAX 06/83052795
- TERNA SPA TEL 06/83138282 RM FAX 06/81655294
- 2i RETE GAS ingegneria@pec.2iretegas.it FAX 02/93473328
- COM.GEN. CAP.DI PORTO/ SALA OP. FAX 06/5922737 FAX 06/59084793 RM

- ENAV OPERAZIONI METEO FAX 06/88318189
- ENAV RESP. PIAN. E SVILUP. METEO FAX 06/88318165
- UPM ROMA (ENAV) FAX 06/79086459
- UPM MILANO (ENAV) FAX 02/70143226
- ENAC UFF. SALA CRISI E GESTIONI EVENTI TEL 06/44596475 FAX 06/44596538

N.° 15060 PROT. DPC/RIA/25598 DEL 20 MAGGIO 2015

OGGETTO: **AVVISO DI CONDIZIONI METEOROLOGICHE AVVERSE**
ESTENSIONE E SEGUITO: N.° 15059 PROT. DPC/RIA/ 25391 DEL 19 MAGGIO 2015

RIFE/./ **DIRETTIVA PRESIDENTE DEL CONSIGLIO DEI MINISTRI 27-2-2004. "INDIRIZZI OPERATIVI PER LA GESTIONE ORGANIZZATIVA E FUNZIONALE DEL SISTEMA DI ALLERTAMENTO NAZIONALE E REGIONALE PER IL RISCHIO IDROGEOLOGICO E IDRAULICO AI FINI DI PROTEZIONE CIVILE"**.

1. UNA PERTURBAZIONE ATLANTICA HA RAGGIUNTO LE REGIONI SETTENTRIONALI ITALIANE DETERMINANDO UNA FASE DI MALTEMPO CON FORTE INSTABILITA'.

2. PER QUANTO ESPOSTO NEL BOLLETTINO DI VIGILANZA METEOROLOGICA NAZIONALE DI OGGI, MERCOLEDI 20 MAGGIO 2015; SULLA BASE DELLA CONCERTAZIONE SINOTTICA DI OGGI, NELL'AMBITO DEL GRUPPO TECNICO CON IL SERVIZIO METEOROLOGICO DELL'AERONAUTICA MILITARE E I SETTORI METEO DEI CENTRI FUNZIONALI DELLE REGIONI PIEMONTE ED EMILIA-ROMAGNA; PRESO ATTO DEGLI AVVISI DI AVVERSE CONDIZIONI METEO EMESSI DALLE REGIONI PIEMONTE E FRIULI VENEZIA GIULIA; PRESO ATTO DEL BOLLETTINO DI ATTENZIONE EMESSO DALLA REGIONE EMILIA-ROMAGNA; PRESO ATTO DEL BOLLETTINO DI VIGILANZA METEO DELLA REGIONE LOMBARDIA; TENUTO CONTO DELL'AVVISO METEO EMESSO DAL CNMCA; SULLA BASE DEI MODELLI E DELLE INFORMAZIONI DISPONIBILI, ALLE ORE 14.30 DI OGGI, MERCOLEDI 20 MAGGIO 2015, SI EMETTE IL SEGUENTE:

AVVISO DI CONDIZIONI METEOROLOGICHE AVVERSE

"DAL POMERIGGIO DI OGGI, MERCOLEDI 20 MAGGIO 2015, E PER LE SUCCESSIVE 12-18 ORE, SI PREVEDONO PRECIPITAZIONI, A PREVALENTE CARATTERE TEMPORALESCO, SUL FRIULI VENEZIA GIULIA.

DAL POMERIGGIO DI OGGI, MERCOLEDI 20 MAGGIO 2015, E PER LE SUCCESSIVE 24-36 ORE, SI PREVEDE IL PERSISTERE DI PRECIPITAZIONI, A PREVALENTE CARATTERE TEMPORALESCO, SUL PIEMONTE.

DAL MATTINO DI DOMANI, GIOVEDI 21 MAGGIO 2015, E PER LE SUCCESSIVE 12-18 ORE, SI PREVEDONO PRECIPITAZIONI, A PREVALENTE CARATTERE TEMPORALESCO, SULL'EMILIA-ROMAGNA.

I FENOMENI SARANNO ACCOMPAGNATI DA ROVESCI DI FORTE INTENSITA', FREQUENTE ATTIVITA' ELETTRICA, FORTI RAFFICHE DI VENTO ED EPISODI DI NATURA GRANDINIGENA."

3. PER LE REGIONI INTERESSATE SI CONFERMANO LE RACCOMANDAZIONI CONTENUTE NELLA DIRETTIVA A RIFERIMENTO.

4. QUESTO DIPARTIMENTO SEGUIRA' L'EVOLVERSI DELLA SITUAZIONE. SI PREGA, QUINDI, DI PORRE ATTENZIONE AI SUCCESSIVI BOLLETTINI DI VIGILANZA EMESSI SUL SITO INTERNET http://www.protezionecivile.gov.it/

5. **AI DIRETTI DESTINATARI DEL PRESENTE MESSAGGIO SI COMUNICA CHE LA RICEVUTA DI TRASMISSIONE DELL'INVIO A MEZZO FAX RAPPRESENTERA', PER QUESTO DIPARTIMENTO, LA CERTIFICAZIONE DELL'AVVENUTA NOTIFICA.**

ROMA, 20 maggio 2015

IL DIRETTORE DELL'UFFICIO
RISCHI IDROGEOLOGICI ED ANTROPICI
SILVANO MEROI

PRESIDENZA DEL CONSIGLIO DEI MINISTRI
DIPARTIMENTO DELLA PROTEZIONE CIVILE
CENTRO FUNZIONALE CENTRALE – SETTORE METEO

(Allegato al tele n.° **15060** DPC/ RIA/ 25598 DEL 20/05/2015)

Numeri di fax degli **ENTI DELLO STATO** in indirizzo nel tele:

	ENTI	NUMERO FAX	INDIRIZZO
X	CG CARABINIERI - SALA OPERATIVA	06/80982486	
X	DIPARTIMENTO DELLA PUBBLICA SICUREZZA – DIR. CENTR. POLIZIA STRADALE E FERROVIARIA, COMUNICAZIONI E REPARTI SPECIALI – SERVIZIO POLIZIA STRADALE	06/46530434	
X	SALA OPERATIVA - CORPO DI POLIZIA PENITENZIARIA	06/45506392	
	STRADA DEI PARCHI	06/41592439 RM	06/4111621 - 41592314
X	AISCAT	06/4746968	06/4827163
X	AUTOSTRADE SPA	FAX 06/43634640 FAX 06/43632131 FAX 06/43632191 **SOLO DI DOMENICA E/O FESTIVO FAX : 06/43632131**	RM 06/43632141 **PREANNUNCIARE TELEFONICAMENTE ALLO 06/43632141**
X	COM. TR. ALPINE METEOMONT	Pec : meteomont@postacert.difesa.it e-mail: userv@comalp.esercito.difesa.it	
X	CFS.SVZ- METEOMONT	FAX 06/7219664	RM 06/ 72466253 -270
	ARDIS	FAX 06/51687416	RM 06/51687379
X	AIPO	FAX 0521/797376 FAX 0131/260195	0521/797291 AL 0131/266258 - 254095
X	ANAS	Fax 06/44463421	RM
X	TELECOM	Fax 06/41861507 Fax 06/41860174	
X	VODAFONE	FAX 02/41433644	
X	WIND	FAX 06/83115402 06/83115402 h24	
X	F.S. S.p.A.	06/44102828 06/44102289	RM
X	Dir. Gen. Dighe Infr. Idriche ed Elettriche	06/989532740	06/44442839
X	Poste Italiane - Presidio Protezione e difesa civile	06/98680080	

PRESIDENZA DEL CONSIGLIO DEI MINISTRI
DIPARTIMENTO DELLA PROTEZIONE CIVILE
CENTRO FUNZIONALE CENTRALE – SETTORE METEO

(Allegato al tele n.° **15060** DPC/RIA/ 25598 DEL 20/05/2015)

Numeri di fax dei **RESPONSABILI DEI CENTRI FUNZIONALI DECENTRATI** in indirizzo nel tele:

	REGIONE	**RECAPITO FAX**	RECAPITO TEL
	VALLE D'AOSTA	0165/272291	0165/272650
X	PIEMONTE	011/3181709	011/3168292
	LIGURIA	010/5740983 (=S.M.)	010/6437510
X	LOMBARDIA	02/69901091	
	PROV. AUT. TRENTO	0461/981231 (=S.M.)	
	PROV. AUT. BOLZANO	0471/289271 0471/920043	0471/414763
	VENETO	041/2794015	
X	FRIULI VENEZIA GIULIA	0432/928681	0432/923333
X	EMILIA-ROMAGNA	051/5274352 051/6497501 (=S.M./P.C.)	
	TOSCANA	050/915318 055/4483092 – 055/4622740	
	UMBRIA	0742/329301	0742/630711 – 3357757395 (rep.)
	MARCHE	071/8067709	071/8067745
	LAZIO	06/44702876	
	ABRUZZO	0862/362848 - 085/691700	0862/314311 - 085/63933
	SARDEGNA	070/6062398 – 070/272485	
	CAMPANIA	081/2323851	081/2323111
	MOLISE	0874/779977	0874/7791
	BASILICATA	SOSPESO	
	CALABRIA	0961/531122	0961/531131
	PUGLIA	080/5802277 – 080/5802278	
	SICILIA	091/7071937	091/7071999

AGGIORNAMENTO: 31-12-2014

PRESIDENZA DEL CONSIGLIO DEI MINISTRI
DIPARTIMENTO DELLA PROTEZIONE CIVILE
CENTRO FUNZIONALE CENTRALE – SETTORE METEO

(Allegato al tele n.° **15060** DPC /RIA/ **25598** DEL 20/05/2015)

Numeri di fax degli **ENTI REGIONALI DI PROTEZIONE CIVILE** in indirizzo nel tele:

	REGIONE	**RECAPITO FAX**	RECAPITO TEL
	VALLE D'AOSTA	800238222 (S.OP.)	
X	PIEMONTE	011/740001 – 4325916	011/4321306 335/6998046-33-32
	LIGURIA	010/5485.709 010/5700373	010/5485.990 – 991 - 992 S.OP. 010/5485990-1-2-3
X	LOMBARDIA	02/69901091-02/69777782- 02/67655410-02/67655730- 02/67652853 (TUTTI)	800/061160
	PROV. AUT. TRENTO	0461/492305	
	PROV. AUT. BOLZANO	0471/416059	
	VENETO	041/2794712 - 5382139 (ENTRAMBI)	800990009 (REP)
X	FRIULI VENEZIA GIULIA	040/3773702 0432/928681 (ENTRAMBI)	
X	EMILIA-ROMAGNA	051/5274418 emergenze 051/5274829 051/5274768 entrambi	051/5274200-5274404 COR PROCIV 335/6326953 348/7977560 FUNZ. REPERIBILE
	TOSCANA	055/437 7068 – FAX EME 055/430285	055/32684
	UMBRIA	075/5042732 + 075/5042629 ENTRAMBI	
	MARCHE	071/8062419 – 8064123	
	LAZIO	06/51683596 - 3597 (ENTRAMBI)	803555 06/51686410 06/98012327
	ABRUZZO	0862/313060	0862/3631 - 363282
	SARDEGNA	070/6064865 070/6066781	
	CAMPANIA	081/2323860	
	MOLISE	0874/311872 0874/424407	0874/3141
	BASILICATA	0971/668519	335/7555950
	CALABRIA	0961/368871-81 0961/7673310	0961/768111 0961/7673 800222211
	PUGLIA	080/5372310 - 080/5802272	
	SICILIA	091/7074796	800458787

AGGIORNAMENTO: LDP 23-05-2012

PRESIDENZA DEL CONSIGLIO DEI MINISTRI
DIPARTIMENTO DELLA PROTEZIONE CIVILE
CENTRO FUNZIONALE CENTRALE –SETTORE METEO

(Allegato al tele n.° **15060** DPC/RIA/ 25598 DEL 20/05/2015)

Numeri di fax dei **SERVIZI METEO REGIONALI E CENTRI DI COMPETENZA** in indirizzo nel tele:

	ENTI	**FAX**	TELEFONO
X	PIEMONTE	011/3181709	011/196819-68-71
	CMIRL LIGURIA CIMA – SAVONA	010/5740983 019/23027240/259	010/5305934 centralino 010/5958165 uff. meteo 3484452703 rep. meteo
X	ARPA LOMBARDIA	02/69666248	02/67655595 Referente 02/67652471
	CENTRO GEOF. PREALPINO	0332/237143	VA 0332/235491
	SERV. METEO- TRENTINO	0461/ 238305	0461/494877/ 1
	ARPAV VENETO Servizio Meteorologico Regionale	049/9925502 PD	PD 049/9998111(REP) 049/9998128 SALA OP.
	CENTRO PREVISIONI E SEGNALAZIONI MAREE VENEZIA	041/2748580 041/5210378	041/2748787
X	ARPA – OSMER FRIULI VENEZIA GIULIA	0432/934100	0432/934111 REP 348-2478240
X	CF EMILIA-ROMAGNA	051/6497501 051/5274352 (entrambi)	SALA OP. 051/6497606
	LAMMA TOSCANA	055-4483092 055-444083 (preannunciare telefonicamente)	055-448301
	CF CALABRIA	0961-531122	
	CF CAMPANIA	081-2323851	
	ARPAS – SARDEGNA	079/262681	SS 079/258600

AGGIORNAMENTO: PIE 12-05-2014

PRESIDENZA DEL CONSIGLIO DEI MINISTRI
DIPARTIMENTO DELLA PROTEZIONE CIVILE

Qualifica di Precedenza		Classifica di Segretezza			Spazio Riservato al Centro Trasmissioni						
Ordinario	Urgente	Non Classificato	Riservato	Segreto	Ora di Ricezione	Ora di Trasmissione	Sistema di trasmissione				Note dell'operatore
							Telex	Fono	Corr.	FAX	

DA: DIPARTIMENTO PROTEZIONE CIVILE – VIA ULPIANO, 11 00193 ROMA-

<u>AI RESPONSABILI PROTEZIONE CIVILE CENTRI FUNZIONALI E SERV. METEO REGIONI</u>.
EMILIA-ROMAGNA, TOSCANA, MARCHE, UMBRIA, ABRUZZO, BASILICATA E PUGLIA.

LORO SEDI

<u>ALLE PREFETTURE - UFFICI TERRITORIALI DI GOVERNO DI:</u>
UMBRIA, ABRUZZO, BASILICATA E PUGLIA.

LORO SEDI

<u>PER CONOSCENZA ALLE PREFETTURE - UFFICI TERRITORIALI DI GOVERNO DI:</u>
EMILIA-ROMAGNA, TOSCANA E MARCHE.

LORO SEDI

- MIN. INTERNO DIPARTIMENTO VV.FF. SOCC. PUB. DIF. CIV.
CENTRO OPERATIVO NAZIONALE FAX 064814695 RM

- MIN. POL. AGR. AL. E FORESTALI
CORPO FORESTALE DELLO STATO/ SALA OPERATIVA METEOMONT FAX 06/4745717 RM
- MIN. INFRASTRUTTURE E TRASPORTI FAX 0644125105
FAX 065922737

- AM/SALA SITUAZIONI TEL. 06/49865066-5823-5824 FAX 06/49864503
- CNMCA/SALA OP. TEL. 06/91292664 FAX. 06/91292457
- COIDIFESA ROMA FAX 06/46919003
- SMD/TLC FAX 06/46912043

- COMANDO FORZE DI DIFESA INTERREGIONALE NORD FAX 049/8202083
- COMANDO FORZE DI DIFESA INTERREGIONALE SUD comfod2@postacert.difesa.it

- ISPRA – S.O. FAX 06/5016682
- ENEL - (PROCIV) FAX 06/83052795
- TERNA SPA TEL 06/83138282 RM FAX 06/81655294
- 2i RETE GAS ingegneria@pec.2iretegas.it FAX 02/93473328
- COM.GEN. CAP.DI PORTO/ SALA OP. FAX 06/5922737 FAX 06/59084793 RM

- ENAV OPERAZIONI METEO FAX 06/88318189
- ENAV RESP. PIAN. E SVILUP. METEO FAX 06/88318165
- UPM ROMA (ENAV) FAX 06/79086459
- UPM MILANO (ENAV) FAX 02/70143226
- ENAC UFF. SALA CRISI E GESTIONI EVENTI TEL 06/44596475 FAX 06/44596538

N.° 15061 PROT. DPC/RIA/0025924 DEL 21 MAGGIO 2015

OGGETTO: **AVVISO DI CONDIZIONI METEOROLOGICHE AVVERSE**
ESTENSIONE E SEGUITO: N.° 15060 PROT. DPC/RIA/25598 DEL 20 MAGGIO 2015

RIFE/./ **DIRETTIVA PRESIDENTE DEL CONSIGLIO DEI MINISTRI 27-2-2004. "INDIRIZZI OPERATIVI PER LA GESTIONE ORGANIZZATIVA E FUNZIONALE DEL SISTEMA DI ALLERTAMENTO NAZIONALE E REGIONALE PER IL RISCHIO IDROGEOLOGICO E IDRAULICO AI FINI DI PROTEZIONE CIVILE"**.

1. UNA PROFONDA SACCATURA HA RAGGIUNTO IL MEDITERRANEO CENTRALE DETERMINANDO UNA NUOVA FASE DI MALTEMPO SULL'ITALIA, SPECIE SULLE REGIONI ADRIATICHE CENTRO-SETTENTRIONALI.

2. PER QUANTO ESPOSTO NEL BOLLETTINO DI VIGILANZA METEOROLOGICA NAZIONALE DI OGGI, GIOVEDI 21 MAGGIO 2015; SULLA BASE DELLA CONCERTAZIONE SINOTTICA DI OGGI, NELL'AMBITO DEL GRUPPO TECNICO CON IL SERVIZIO METEOROLOGICO DELL'AERONAUTICA MILITARE E I SETTORI METEO DEI CENTRI FUNZIONALI DELLE REGIONI PIEMONTE ED EMILIA-ROMAGNA; PRESO ATTO DEGLI AVVISI DI AVVERSE CONDIZIONI METEO EMESSI DALLE REGIONI EMILIA-ROMAGNA, TOSCANA E MARCHE; TENUTO CONTO DELL'AVVISO METEO EMESSO DAL CNMCA; SULLA BASE DEI MODELLI E DELLE INFORMAZIONI DISPONIBILI, ALLE ORE 14.00 DI OGGI, GIOVEDI 21 MAGGIO 2015, SI EMETTE IL SEGUENTE:

AVVISO DI CONDIZIONI METEOROLOGICHE AVVERSE

"DALLA TARDA SERATA DI OGGI, GIOVEDI 21 MAGGIO 2015, E PER LE SUCCESSIVE 24-36 ORE, SI PREVEDONO:
- **PRECIPITAZIONI DIFFUSE E PERSISTENTI, ANCHE A CARATTERE TEMPORALESCO, SU EMILIA-ROMAGNA E MARCHE;**
- **VENTI FORTI NORD-ORIENTALI SU EMILIA-ROMAGNA E MARCHE CON MAREGGIATE LUNGO LE COSTE ESPOSTE.**

DALLE PRIME ORE DI DOMANI, VENERDI 22 MAGGIO 2015, E PER LE SUCCESSIVE 24-36 ORE, SI PREVEDONO PRECIPITAZIONI, ANCHE A CARATTERE TEMPORALESCO, SU TOSCANA, UMBRIA, ABRUZZO, BASILICATA E PUGLIA CENTRO-SETTENTRIONALE.

I FENOMENI SARANNO ACCOMPAGNATI DA ROVESCI DI FORTE INTENSITA', FREQUENTE ATTIVITA' ELETTRICA E FORTI RAFFICHE DI VENTO."

3. PER LE REGIONI INTERESSATE SI CONFERMANO LE RACCOMANDAZIONI CONTENUTE NELLA DIRETTIVA A RIFERIMENTO.

4. QUESTO DIPARTIMENTO SEGUIRA' L'EVOLVERSI DELLA SITUAZIONE. SI PREGA, QUINDI, DI PORRE ATTENZIONE AI SUCCESSIVI BOLLETTINI DI VIGILANZA EMESSI SUL SITO INTERNET http://www.protezionecivile.gov.it/

5. **AI DIRETTI DESTINATARI DEL PRESENTE MESSAGGIO SI COMUNICA CHE LA RICEVUTA DI TRASMISSIONE DELL'INVIO A MEZZO FAX RAPPRESENTERA', PER QUESTO DIPARTIMENTO, LA CERTIFICAZIONE DELL'AVVENUTA NOTIFICA.**

ROMA, 21 maggio 2015

IL DIRETTORE DELL'UFFICIO
RISCHI IDROGEOLOGICI ED ANTROPICI
SILVANO MEROI

PRESIDENZA DEL CONSIGLIO DEI MINISTRI

DIPARTIMENTO DELLA PROTEZIONE CIVILE

CENTRO FUNZIONALE CENTRALE – SETTORE METEO

(Allegato al tele n.Á **15061** DPC/ RIA/**0025924** DEL 21/05/2015)

Numeri di fax degli **ENTI DELLO STATO** in indirizzo nel tele:

	ENTI	NUMERO FAX	INDIRIZZO
X	CG CARABINIERI - SALA OPERATIVA	06/80982486	
X	DIPARTIMENTO DELLA PUBBLICA SICUREZZA ï DIR. CENTR. POLIZIA STRADALE E FERROVIARIA, COMUNICAZIONI E REPARTI SPECIALI ï SERVIZIO POLIZIA STRADALE	06/46530434	
X	SALA OPERATIVA - CORPO DI POLIZIA PENITENZIARIA	06/45506392	
X	STRADA DEI PARCHI	06/41592439 RM	06/4111621 - 41592314
X	AISCAT	06/4746968	06/4827163
X	AUTOSTRADE SPA	FAX 06/43634640 FAX 06/43632131 FAX 06/43632191 **SOLO DI DOMENICA E/O FESTIVO FAX : 06/43632131**	RM 06/43632141 **PREANNUNCIARE TELEFONICAMENTE ALLO 06/43632141**
X	COM. TR. ALPINE METEOMONT	Pec : meteomont@postacert.difesa.it e-mail: userv@comalp.esercito.difesa.it	
X	CFS.SVZ- METEOMONT	FAX 06/7219664	RM 06/ 72466253 -270
	ARDIS	FAX 06/51687416	RM 06/51687379
X	AIPO	FAX 0521/797376 FAX 0131/260195	0521/797291 AL 0131/266258 - 254095
X	ANAS	Fax 06/44463421	RM
X	TELECOM	Fax 06/41861507 Fax 06/41860174	
X	VODAFONE	FAX 02/41433644	
X	WIND	FAX 06/83115402 06/83115402 h24	
X	F.S. S.p.A.	06/44102828 06/44102289	RM
X	Dir. Gen. Dighe Infr. Idriche ed Elettriche	06/989532740	06/44442839
X	Poste Italiane - Presidio Protezione e difesa civile	06/98680080	

PRESIDENZA DEL CONSIGLIO DEI MINISTRI
DIPARTIMENTO DELLA PROTEZIONE CIVILE
CENTRO FUNZIONALE CENTRALE – SETTORE METEO

(Allegato al tele n.Á**15061** DPC/RIA/**0025924** DEL 21/05/2015)

Numeri di fax dei **RESPONSABILI DEI CENTRI FUNZIONALI DECENTRATI** in indirizzo nel tele:

	REGIONE	**RECAPITO FAX**	RECAPITO TEL
	VALLE D'AOSTA	0165/272291	0165/272650
	PIEMONTE	011/3181709	011/3168292
	LIGURIA	010/5740983 (=S.M.)	010/6437510
	LOMBARDIA	02/69901091	
	PROV. AUT. TRENTO	0461/981231 (=S.M.)	
	PROV. AUT. BOLZANO	0471/289271 0471/920043	0471/414763
	VENETO	041/2794015	
	FRIULI VENEZIA GIULIA	0432/928681	0432/923333
X	EMILIA-ROMAGNA	051/5274352 051/6497501 (=S.M./P.C.)	
X	TOSCANA	050/915318 055/4483092 – 055/4622740	
X	UMBRIA	0742/329301	0742/630711 – 3357757395 (rep.)
X	MARCHE	071/8067709	071/8067745
	LAZIO	06/44702876	
X	ABRUZZO	0862/362848 - 085/691700	0862/314311 - 085/63933
	SARDEGNA	070/6062398 – 070/272485	
	CAMPANIA	081/2323851	081/2323111
	MOLISE	0874/779977	0874/7791
X	BASILICATA	SOSPESO	
	CALABRIA	0961/531122	0961/531131
X	PUGLIA	080/5802277 – 080/5802278	
	SICILIA	091/7071937	091/7071999

AGGIORNAMENTO: 31-12-2014

PRESIDENZA DEL CONSIGLIO DEI MINISTRI

DIPARTIMENTO DELLA PROTEZIONE CIVILE

CENTRO FUNZIONALE CENTRALE – SETTORE METEO

(Allegato al tele n.Á **15061** DPC /RIA/**0025924** DEL 21/05/2015)

Numeri di fax degli **ENTI REGIONALI DI PROTEZIONE CIVILE** in indirizzo nel tele:

	REGIONE	**RECAPITO FAX**	RECAPITO TEL
	VALLE D'AOSTA	800238222 (S.OP.)	
	PIEMONTE	011/740001 – 4325916	011/4321306 335/6998046-33-32
	LIGURIA	010/5485.709 010/5700373	010/5485.990 – 991 - 992 S.OP. 010/5485990-1-2-3
	LOMBARDIA	02/69901091-02/69777782- 02/67655410-02/67655730- 02/67652853 (TUTTI)	800/061160
	PROV. AUT. TRENTO	0461/492305	
	PROV. AUT. BOLZANO	0471/416059	
	VENETO	041/2794712 - 5382139 (ENTRAMBI)	800990009 (REP)
	FRIULI VENEZIA GIULIA	040/3773702 0432/928681 (ENTRAMBI)	
X	EMILIA-ROMAGNA	051/5274418 emergenze 051/5274829 051/5274768 entrambi	051/5274200-5274404 COR PROCIV 335/6326953 348/7977560 FUNZ. REPERIBILE
X	TOSCANA	055/437 7068 – FAX EME 055/430285	055/32684
X	UMBRIA	075/5042732 + 075/5042629 ENTRAMBI	
X	MARCHE	071/8062419 – 8064123	
	LAZIO	06/51683596 - 3597 (ENTRAMBI)	803555 06/51686410 06/98012327
X	ABRUZZO	0862/313060	0862/3631 - 363282
	SARDEGNA	070/6064865 070/6066781	
	CAMPANIA	081/2323860	
	MOLISE	0874/311872 0874/424407	0874/3141
X	BASILICATA	0971/668519	335/7555950
	CALABRIA	0961/368871-81 0961/7673310	0961/768111 0961/7673 800222211
X	PUGLIA	080/5372310 - 080/5802272	
	SICILIA	091/7074796	800458787

AGGIORNAMENTO: LDP 23-05-2012

PRESIDENZA DEL CONSIGLIO DEI MINISTRI
DIPARTIMENTO DELLA PROTEZIONE CIVILE
CENTRO FUNZIONALE CENTRALE –SETTORE METEO

(Allegato al tele n.Á**15061** DPC/RIA/**0025924** DEL 21/05/2015)

Numeri di fax dei **SERVIZI METEO REGIONALI E CENTRI DI COMPETENZA** in indirizzo nel tele:

	ENTI	**FAX**	TELEFONO
	PIEMONTE	011/3181709	011/196819-68-71
	CMIRL LIGURIA CIMA – SAVONA	010/5740983 019/23027240/259	010/5305934 centralino 010/5958165 uff. meteo 3484452703 rep. meteo
	ARPA LOMBARDIA	02/69666248	02/67655595 Referente 02/67652471
	CENTRO GEOF. PREALPINO	0332/237143	VA 0332/235491
	SERV. METEO- TRENTINO	0461/ 238305	0461/494877/ 1
	ARPAV VENETO Servizio Meteorologico Regionale	049/9925502 PD	PD 049/9998111(REP) 049/9998128 SALA OP.
	CENTRO PREVISIONI E SEGNALAZIONI MAREE VENEZIA	041/2748580 041/5210378	041/2748787
	ARPA – OSMER FRIULI VENEZIA GIULIA	0432/934100	0432/934111 REP 348-2478240
X	CF EMILIA-ROMAGNA	051/6497501 051/5274352 (entrambi)	SALA OP. 051/6497606
X	LAMMA TOSCANA	055-4483092 055-444083 (preannunciare telefonicamente)	055-448301
	CF CALABRIA	0961-531122	
	CF CAMPANIA	081-2323851	
	ARPAS – SARDEGNA	079/262681	SS 079/258600

AGGIORNAMENTO: PIE 12-05-2014

PRESIDENZA DEL CONSIGLIO DEI MINISTRI
DIPARTIMENTO DELLA PROTEZIONE CIVILE

Qualifica di Precedenza		Classifica di Segretezza			Spazio Riservato al Centro Trasmissioni						
Ordinario	Urgente	Non Classificato	Riservato	Segreto	Ora di Ricezione	Ora di Trasmissione	Sistema di trasmissione				Note dell'operatore
							Telex	Fono	Corr.	FAX	

DA: DIPARTIMENTO PROTEZIONE CIVILE – VIA ULPIANO, 11 00193 ROMA-

AI RESPONSABILI PROTEZIONE CIVILE CENTRI FUNZIONALI E SERV. METEO REGIONI.
EMILIA-ROMAGNA, MARCHE, UMBRIA ED ABRUZZO.

LORO SEDI

ALLE PREFETTURE - UFFICI TERRITORIALI DI GOVERNO DI:
UMBRIA ED ABRUZZO.

LORO SEDI

PER CONOSCENZA ALLE PREFETTURE - UFFICI TERRITORIALI DI GOVERNO DI:
EMILIA-ROMAGNA E MARCHE.

LORO SEDI

- MIN. INTERNO DIPARTIMENTO VV.FF. SOCC. PUB. DIF. CIV.
CENTRO OPERATIVO NAZIONALE FAX 064814695 RM

- MIN. POL. AGR. AL. E FORESTALI
CORPO FORESTALE DELLO STATO/ SALA OPERATIVA METEOMONT FAX 06/4745717 RM
- MIN. INFRASTRUTTURE E TRASPORTI FAX 0644125105
FAX 065922737

- AM/SALA SITUAZIONI TEL. 06/49865066-5823-5824 FAX 06/49864503
- CNMCA/SALA OP. TEL. 06/91292664 FAX. 06/91292457
- COIDIFESA ROMA FAX 06/46919003
- SMD/TLC FAX 06/46912043

- COMANDO FORZE DI DIFESA INTERREGIONALE NORD FAX 049/8202083
- COMANDO FORZE DI DIFESA INTERREGIONALE SUD comfod2@postacert.difesa.it

- ISPRA – S.O. FAX 06/5016682
- ENEL - (PROCIV) FAX 06/83052795
- TERNA SPA TEL 06/83138282 RM FAX 06/81655294
- 2i RETE GAS ingegneria@pec.2iretegas.it FAX 02/93473328
- COM.GEN. CAP.DI PORTO/ SALA OP. FAX 06/5922737 FAX 06/59084793 RM

- ENAV OPERAZIONI METEO FAX 06/88318189
- ENAV RESP. PIAN. E SVILUP. METEO FAX 06/88318165
- UPM ROMA (ENAV) FAX 06/79086459
- UPM MILANO (ENAV) FAX 02/70143226
- ENAC UFF. SALA CRISI E GESTIONI EVENTI TEL 06/44596475 FAX 06/44596538

N.° 15062 PROT. DPC/RIA/ 26238 DEL 22 MAGGIO 2015

OGGETTO: **AVVISO DI CONDIZIONI METEOROLOGICHE AVVERSE**
SEGUITO: N.° 15061 PROT. DPC/RIA/ 25924 DEL 21 MAGGIO 2015

RIFE/./ **DIRETTIVA PRESIDENTE DEL CONSIGLIO DEI MINISTRI 27-2-2004. "INDIRIZZI OPERATIVI PER LA GESTIONE ORGANIZZATIVA E FUNZIONALE DEL SISTEMA DI ALLERTAMENTO NAZIONALE E REGIONALE PER IL RISCHIO IDROGEOLOGICO E IDRAULICO AI FINI DI PROTEZIONE CIVILE"**.

1. PERMANE L'AZIONE DELL'AREA DEPRESSIONARIA CENTRATA SULLA NOSTRA PENISOLA CHE CONTINUERÀ A DETERMINARE CONDIZIONI DI MALTEMPO SULLE NOSTRE REGIONI CENTRALI E SULL'EMILIA-ROMAGNA.

2. PER QUANTO ESPOSTO NEL BOLLETTINO DI VIGILANZA METEOROLOGICA NAZIONALE DI OGGI, VENERDI 22 MAGGIO 2015; SULLA BASE DELLA CONCERTAZIONE SINOTTICA DI OGGI, NELL'AMBITO DEL GRUPPO TECNICO CON IL SERVIZIO METEOROLOGICO DELL'AERONAUTICA MILITARE E I SETTORI METEO DEI CENTRI FUNZIONALI DELLE REGIONI PIEMONTE ED EMILIA-ROMAGNA; PRESO ATTO DEGLI AVVISI DI AVVERSE CONDIZIONI METEO EMESSI DALLE REGIONI EMILIA-ROMAGNA E MARCHE; TENUTO CONTO DELL'AVVISO METEO EMESSO DAL CNMCA; SULLA BASE DEI MODELLI E DELLE INFORMAZIONI DISPONIBILI, ALLE ORE 15.15 DI OGGI, VENERDI 22 MAGGIO 2015, SI EMETTE IL SEGUENTE:

AVVISO DI CONDIZIONI METEOROLOGICHE AVVERSE

"DAL MATTINO DI DOMANI, SABATO 23 MAGGIO 2015, E PER LE SUCCESSIVE 6-12 ORE, SI PREVEDE IL PERSISTERE DI PREPRECIPITAZIONI DIFFUSE, ANCHE A CARATTERE TEMPORALESCO, SU EMILIA-ROMAGNA E MARCHE.

DAL PRIMO POMERIGGIO DI DOMANI, SABATO 23 MAGGIO 2015, E PER LE SUCCESSIVE 18-24 ORE SI PREVEDE IL PERSISTERE DI PRECIPITAZIONI A PREVALENTE CARATTERE DI ROVESCIO O TEMPORALE SU UMBRIA ED ABRUZZO.

I FENOMENI SARANNO ACCOMPAGNATI DA ROVESCI DI FORTE INTENSITA', FREQUENTE ATTIVITA' ELETTRICA, FORTI RAFFICHE DI VENTO E LOCALI GRANDINATE."

3. PER LE REGIONI INTERESSATE SI CONFERMANO LE RACCOMANDAZIONI CONTENUTE NELLA DIRETTIVA A RIFERIMENTO.

4. QUESTO DIPARTIMENTO SEGUIRA' L'EVOLVERSI DELLA SITUAZIONE. SI PREGA, QUINDI, DI PORRE ATTENZIONE AI SUCCESSIVI BOLLETTINI DI VIGILANZA EMESSI SUL SITO INTERNET http://www.protezionecivile.gov.it/

5. **AI DIRETTI DESTINATARI DEL PRESENTE MESSAGGIO SI COMUNICA CHE LA RICEVUTA DI TRASMISSIONE DELL'INVIO A MEZZO FAX RAPPRESENTERA', PER QUESTO DIPARTIMENTO, LA CERTIFICAZIONE DELL'AVVENUTA NOTIFICA.**

ROMA, 22 maggio 2015

IL DIRETTORE DELL'UFFICIO
RISCHI IDROGEOLOGICI ED ANTROPICI
SILVANO MEROI

PRESIDENZA DEL CONSIGLIO DEI MINISTRI
DIPARTIMENTO DELLA PROTEZIONE CIVILE
CENTRO FUNZIONALE CENTRALE – SETTORE METEO

(Allegato al tele n.° **15062** DPC/ RIA/ **26238** DEL 22/05/2015)

Numeri di fax degli **ENTI DELLO STATO** in indirizzo nel tele:

	ENTI	NUMERO FAX	INDIRIZZO
X	CG CARABINIERI - SALA OPERATIVA	06/80982486	
X	DIPARTIMENTO DELLA PUBBLICA SICUREZZA – DIR. CENTR. POLIZIA STRADALE E FERROVIARIA, COMUNICAZIONI E REPARTI SPECIALI – SERVIZIO POLIZIA STRADALE	06/46530434	
X	SALA OPERATIVA - CORPO DI POLIZIA PENITENZIARIA	06/45506392	
X	STRADA DEI PARCHI	06/41592439 RM	06/4111621 - 41592314
X	AISCAT	06/4746968	06/4827163
X	AUTOSTRADE SPA	FAX 06/43634640 FAX 06/43632131 FAX 06/43632191 **SOLO DI DOMENICA E/O FESTIVO FAX : 06/43632131**	RM 06/43632141 **PREANNUNCIARE TELEFONICAMENTE ALLO 06/43632141**
X	COM. TR. ALPINE METEOMONT	Pec : meteomont@postacert.difesa.it e-mail: userv@comalp.esercito.difesa.it	
X	CFS.SVZ- METEOMONT	FAX 06/7219664	RM 06/ 72466253 -270
	ARDIS	FAX 06/51687416	RM 06/51687379
X	AIPO	FAX 0521/797376 FAX 0131/260195	0521/797291 AL 0131/266258 - 254095
X	ANAS	Fax 06/44463421	RM
X	TELECOM	Fax 06/41861507 Fax 06/41860174	
X	VODAFONE	FAX 02/41433644	
X	WIND	FAX 06/83115402 06/83115402 h24	
X	F.S. S.p.A.	06/44102828 06/44102289	RM
X	Dir. Gen. Dighe Infr. Idriche ed Elettriche	06/989532740	06/44442839
X	Poste Italiane - Presidio Protezione e difesa civile	06/98680080	

PRESIDENZA DEL CONSIGLIO DEI MINISTRI
DIPARTIMENTO DELLA PROTEZIONE CIVILE
CENTRO FUNZIONALE CENTRALE – SETTORE METEO

(Allegato al tele n.° **15062** DPC/RIA/ **26238** DEL 22/05/2015)

Numeri di fax dei **RESPONSABILI DEI CENTRI FUNZIONALI DECENTRATI** in indirizzo nel tele:

	REGIONE	**RECAPITO FAX**	RECAPITO TEL
	VALLE D'AOSTA	0165/272291	0165/272650
	PIEMONTE	011/3181709	011/3168292
	LIGURIA	010/5740983 (=S.M.)	010/6437510
	LOMBARDIA	02/69901091	
	PROV. AUT. TRENTO	0461/981231 (=S.M.)	
	PROV. AUT. BOLZANO	0471/289271 0471/920043	0471/414763
	VENETO	041/2794015	
	FRIULI VENEZIA GIULIA	0432/928681	0432/923333
X	EMILIA-ROMAGNA	051/5274352 051/6497501 (=S.M./P.C.)	
	TOSCANA	050/915318 055/4483092 – 055/4622740	
X	UMBRIA	0742/329301	0742/630711 – 3357757395 (rep.)
X	MARCHE	071/8067709	071/8067745
	LAZIO	06/44702876	
X	ABRUZZO	0862/362848 - 085/691700	0862/314311 - 085/63933
	SARDEGNA	070/6062398 – 070/272485	
	CAMPANIA	081/2323851	081/2323111
	MOLISE	0874/779977	0874/7791
	BASILICATA	SOSPESO	
	CALABRIA	0961/531122	0961/531131
	PUGLIA	080/5802277 – 080/5802278	
	SICILIA	091/7071937	091/7071999

AGGIORNAMENTO: 31-12-2014

PRESIDENZA DEL CONSIGLIO DEI MINISTRI
DIPARTIMENTO DELLA PROTEZIONE CIVILE
CENTRO FUNZIONALE CENTRALE – SETTORE METEO

(Allegato al tele n.° **15062** DPC /RIA/ **26238** DEL 22/05/2015)

Numeri di fax degli **ENTI REGIONALI DI PROTEZIONE CIVILE** in indirizzo nel tele:

	REGIONE	**RECAPITO FAX**	RECAPITO TEL
	VALLE D'AOSTA	800238222 (S.OP.)	
	PIEMONTE	011/740001 – 4325916	011/4321306 335/6998046-33-32
	LIGURIA	010/5485.709 010/5700373	010/5485.990 – 991 - 992 S.OP. 010/5485990-1-2-3
	LOMBARDIA	02/69901091-02/69777782- 02/67655410-02/67655730- 02/67652853 (TUTTI)	800/061160
	PROV. AUT. TRENTO	0461/492305	
	PROV. AUT. BOLZANO	0471/416059	
	VENETO	041/2794712 - 5382139 (ENTRAMBI)	800990009 (REP)
	FRIULI VENEZIA GIULIA	040/3773702 0432/928681 (ENTRAMBI)	
X	EMILIA-ROMAGNA	051/5274418 emergenze 051/5274829 051/5274768 entrambi	051/5274200-5274404 COR PROCIV 335/6326953 348/7977560 FUNZ. REPERIBILE
	TOSCANA	055/437 7068 – FAX EME 055/430285	055/32684
X	UMBRIA	075/5042732 + 075/5042629 ENTRAMBI	
X	MARCHE	071/8062419 – 8064123	
	LAZIO	06/51683596 - 3597 (ENTRAMBI)	803555 06/51686410 06/98012327
X	ABRUZZO	0862/313060	0862/3631 - 363282
	SARDEGNA	070/6064865 070/6066781	
	CAMPANIA	081/2323860	
	MOLISE	0874/311872 0874/424407	0874/3141
	BASILICATA	0971/668519	335/7555950
	CALABRIA	0961/368871-81 0961/7673310	0961/768111 0961/7673 800222211
	PUGLIA	080/5372310 - 080/5802272	
	SICILIA	091/7074796	800458787

AGGIORNAMENTO: LDP 23-05-2012

PRESIDENZA DEL CONSIGLIO DEI MINISTRI
DIPARTIMENTO DELLA PROTEZIONE CIVILE
CENTRO FUNZIONALE CENTRALE –SETTORE METEO

(Allegato al tele n.° **15062** DPC/RIA/ **26238** DEL 22/05/2015)

Numeri di fax dei **SERVIZI METEO REGIONALI E CENTRI DI COMPETENZA** in indirizzo nel tele:

	ENTI	**FAX**	TELEFONO
	PIEMONTE	011/3181709	011/196819-68-71
	CMIRL LIGURIA CIMA – SAVONA	010/5740983 019/23027240/259	010/5305934 centralino 010/5958165 uff. meteo 3484452703 rep. meteo
	ARPA LOMBARDIA	02/69666248	02/67655595 Referente 02/67652471
	CENTRO GEOF. PREALPINO	0332/237143	VA 0332/235491
	SERV. METEO- TRENTINO	0461/ 238305	0461/494877/ 1
	ARPAV VENETO Servizio Meteorologico Regionale	049/9925502 PD	PD 049/9998111(REP) 049/9998128 SALA OP.
	CENTRO PREVISIONI E SEGNALAZIONI MAREE VENEZIA	041/2748580 041/5210378	041/2748787
	ARPA – OSMER FRIULI VENEZIA GIULIA	0432/934100	0432/934111 REP 348-2478240
X	CF EMILIA-ROMAGNA	051/6497501 051/5274352 (entrambi)	SALA OP. 051/6497606
	LAMMA TOSCANA	055-4483092 055-444083 (preannunciare telefonicamente)	055-448301
	CF CALABRIA	0961-531122	
	CF CAMPANIA	081-2323851	
	ARPAS – SARDEGNA	079/262681	SS 079/258600

AGGIORNAMENTO: PIE 12-05-2014

PRESIDENZA DEL CONSIGLIO DEI MINISTRI
DIPARTIMENTO DELLA PROTEZIONE CIVILE

Qualifica di Precedenza		Classifica di Segretezza			Spazio Riservato al Centro Trasmissioni						
Ordinario	Urgente	Non Classificato	Riservato	Segreto	Ora di Ricezione	Ora di Trasmissione	Sistema di trasmissione				Note dell'operatore
							Telex	Fono	Corr.	FAX	

DA: DIPARTIMENTO PROTEZIONE CIVILE – VIA ULPIANO, 11 00193 ROMA-

AI RESPONSABILI PROTEZIONE CIVILE CENTRI FUNZIONALI E SERV. METEO REGIONI.
PIEMONTE, VENETO, EMILIA-ROMAGNA, ABRUZZO, LAZIO, MOLISE E SICILIA.
LORO SEDI

ALLE PREFETTURE - UFFICI TERRITORIALI DI GOVERNO DI:
ABRUZZO, LAZIO, MOLISE E SICILIA.
LORO SEDI

PER CONOSCENZA ALLE PREFETTURE - UFFICI TERRITORIALI DI GOVERNO DI:
PIEMONTE, VENETO ED EMILIA-ROMAGNA.

LORO SEDI

- **MIN. INTERNO DIPARTIMENTO VV.FF. SOCC. PUB. DIF. CIV.**
  CENTRO OPERATIVO NAZIONALE FAX 064814695 RM

- **MIN. POL. AGR. AL. E FORESTALI**
  CORPO FORESTALE DELLO STATO/ SALA OPERATIVA METEOMONT FAX 06/4745717 RM
- **MIN. INFRASTRUTTURE E TRASPORTI FAX 0644125105**
  FAX 065922737

- **AM/SALA SITUAZIONI TEL. 06/49865066-5823-5824 FAX 06/49864503**
- **CNMCA/SALA OP. TEL. 06/91292664 FAX. 06/91292457**
- **COIDIFESA ROMA FAX 06/46919003**
- **SMD/TLC FAX 06/46912043**

- **COMANDO FORZE DI DIFESA INTERREGIONALE NORD FAX 049/8202083**
- **COMANDO FORZE DI DIFESA INTERREGIONALE SUD comfod2@postacert.difesa.it**

- **ISPRA – S.O. FAX 06/5016682**
- **ENEL - (PROCIV) FAX 06/83052795**
- **TERNA SPA TEL 06/83138282 RM FAX 06/81655294**
- **2i RETE GAS ingegneria@pec.2iretegas.it FAX 02/93473328**
- **COM.GEN. CAP.DI PORTO/ SALA OP. FAX 06/5922737 FAX 06/59084793 RM**

- **ENAV OPERAZIONI METEO FAX 06/88318189**
- **ENAV RESP. PIAN. E SVILUP. METEO FAX 06/88318165**
- **UPM ROMA (ENAV) FAX 06/79086459**
- **UPM MILANO (ENAV) FAX 02/70143226**
- **ENAC UFF. SALA CRISI E GESTIONI EVENTI TEL 06/44596475 FAX 06/44596538**

N.° 15063 PROT. DPC/RIA/ 26474 DEL 25 MAGGIO 2015

OGGETTO: **AVVISO DI CONDIZIONI METEOROLOGICHE AVVERSE**

RIFE/./ **DIRETTIVA PRESIDENTE DEL CONSIGLIO DEI MINISTRI 27-2-2004. "INDIRIZZI OPERATIVI PER LA GESTIONE ORGANIZZATIVA E FUNZIONALE DEL SISTEMA DI ALLERTAMENTO NAZIONALE E REGIONALE PER IL RISCHIO IDROGEOLOGICO E IDRAULICO AI FINI DI PROTEZIONE CIVILE"**.

1. DALLA SERATA DI OGGI UNA NUOVA PERTURBAZIONE PROVENIENTE DA NORD INTERESSERÀ IL NOSTRO PAESE A PARTIRE DALLE REGIONI SETTENTRIONALI, CON ROVESCI E TEMPORALI CHE DOMANI SI ESTENDERANNO A TUTTE LE REGIONI.

2. PER QUANTO ESPOSTO NEL BOLLETTINO DI VIGILANZA METEOROLOGICA NAZIONALE DI OGGI, LUNEDI 25 MAGGIO 2015; SULLA BASE DELLA CONCERTAZIONE SINOTTICA DI OGGI, NELL'AMBITO DEL GRUPPO TECNICO CON IL SERVIZIO METEOROLOGICO DELL'AERONAUTICA MILITARE E I SETTORI METEO DEI CENTRI FUNZIONALI DELLE REGIONI PIEMONTE ED EMILIA-ROMAGNA; PRESO ATTO DELL'AVVISO DI AVVERSE CONDIZIONI METEO EMESSO DALLA REGIONE PIEMONTE; TENUTO CONTO DEI BOLLETTINI DI ATTENZIONE EMESSI DALLE REGIONI EMILIA ROMAGNA E VENETO; SULLA BASE DEI MODELLI E DELLE INFORMAZIONI DISPONIBILI, ALLE ORE 15.00 DI OGGI, LUNEDI 25 MAGGIO 2015, SI EMETTE IL SEGUENTE:

AVVISO DI CONDIZIONI METEOROLOGICHE AVVERSE

"DAL TARDO POMERIGGIO DI OGGI, LUNEDI 25 MAGGIO 2015, E PER LE SUCCESSIVE 24-36 ORE, SI PREVEDONO PRECIPITAZIONI, ANCHE A CARATTERE TEMPORALESCO, SUL PIEMONTE, IN ESTENSIONE A VENETO ED EMILIA-ROMAGNA.

DALLA MATTINA DI DOMANI, MARTEDI 26 MAGGIO 2015, E PER LE SUCCESSIVE 24-30 ORE SI PREVEDONO PRECIPITAZIONI, ANCHE A CARATTERE TEMPORALESCO, SU ABRUZZO, LAZIO E MOLISE, IN PARTICOLARE SULLE ZONE INTERNE, E SULLA SICILIA.

I FENOMENI SARANNO ACCOMPAGNATI DA ROVESCI DI FORTE INTENSITA', FREQUENTE ATTIVITA' ELETTRICA, FORTI RAFFICHE DI VENTO E LOCALI GRANDINATE."

3. PER LE REGIONI INTERESSATE SI CONFERMANO LE RACCOMANDAZIONI CONTENUTE NELLA DIRETTIVA A RIFERIMENTO.

4. QUESTO DIPARTIMENTO SEGUIRA' L'EVOLVERSI DELLA SITUAZIONE. SI PREGA, QUINDI, DI PORRE ATTENZIONE AI SUCCESSIVI BOLLETTINI DI VIGILANZA EMESSI SUL SITO INTERNET http://www.protezionecivile.gov.it/

5. **AI DIRETTI DESTINATARI DEL PRESENTE MESSAGGIO SI COMUNICA CHE LA RICEVUTA DI TRASMISSIONE DELL'INVIO A MEZZO FAX RAPPRESENTERA', PER QUESTO DIPARTIMENTO, LA CERTIFICAZIONE DELL'AVVENUTA NOTIFICA.**

ROMA, 25 maggio 2015

IL DIRETTORE DELL'UFFICIO
RISCHI IDROGEOLOGICI ED ANTROPICI
SILVANO MEROI

PRESIDENZA DEL CONSIGLIO DEI MINISTRI
DIPARTIMENTO DELLA PROTEZIONE CIVILE
CENTRO FUNZIONALE CENTRALE – SETTORE METEO

(Allegato al tele n.° **15063** DPC/ RIA/ **26474** DEL 25/05/2015)

Numeri di fax degli **ENTI DELLO STATO** in indirizzo nel tele:

	ENTI	NUMERO FAX	INDIRIZZO
X	CG CARABINIERI - SALA OPERATIVA	06/80982486	
X	DIPARTIMENTO DELLA PUBBLICA SICUREZZA – DIR. CENTR. POLIZIA STRADALE E FERROVIARIA, COMUNICAZIONI E REPARTI SPECIALI – SERVIZIO POLIZIA STRADALE	06/46530434	
X	SALA OPERATIVA - CORPO DI POLIZIA PENITENZIARIA	06/45506392	
X	STRADA DEI PARCHI	06/41592439 RM	06/4111621 - 41592314
X	AISCAT	06/4746968	06/4827163
X	AUTOSTRADE SPA	FAX 06/43634640 FAX 06/43632131 FAX 06/43632191 **SOLO DI DOMENICA E/O FESTIVO FAX : 06/43632131**	RM 06/43632141 **PREANNUNCIARE TELEFONICAMENTE ALLO 06/43632141**
X	COM. TR. ALPINE METEOMONT	Pec : meteomont@postacert.difesa.it e-mail: userv@comalp.esercito.difesa.it	
X	CFS.SVZ- METEOMONT	FAX 06/7219664	RM 06/ 72466253 -270
X	ARDIS	FAX 06/51687416	RM 06/51687379
X	AIPO	FAX 0521/797376 FAX 0131/260195	0521/797291 AL 0131/266258 - 254095
X	ANAS	Fax 06/44463421	RM
X	TELECOM	Fax 06/41861507 Fax 06/41860174	
X	VODAFONE	FAX 02/41433644	
X	WIND	FAX 06/83115402 06/83115402 h24	
X	F.S. S.p.A.	06/44102828 06/44102289	RM
X	Dir. Gen. Dighe Infr. Idriche ed Elettriche	06/989532740	06/44442839
X	Poste Italiane - Presidio Protezione e difesa civile	06/98680080	

PRESIDENZA DEL CONSIGLIO DEI MINISTRI
DIPARTIMENTO DELLA PROTEZIONE CIVILE
CENTRO FUNZIONALE CENTRALE – SETTORE METEO

(Allegato al tele n.° **15063** DPC/RIA/ **26474** DEL 25/05/2015)

Numeri di fax dei **RESPONSABILI DEI CENTRI FUNZIONALI DECENTRATI** in indirizzo nel tele:

	REGIONE	**RECAPITO FAX**	RECAPITO TEL
	VALLE D'AOSTA	0165/272291	0165/272650
X	PIEMONTE	011/3181709	011/3168292
	LIGURIA	010/5740983 (=S.M.)	010/6437510
	LOMBARDIA	02/69901091	
	PROV. AUT. TRENTO	0461/981231 (=S.M.)	
	PROV. AUT. BOLZANO	0471/289271 0471/920043	0471/414763
X	VENETO	041/2794015	
	FRIULI VENEZIA GIULIA	0432/928681	0432/923333
X	EMILIA-ROMAGNA	051/5274352 051/6497501 (=S.M./P.C.)	
	TOSCANA	050/915318 055/4483092 – 055/4622740	
	UMBRIA	0742/329301	0742/630711 – 3357757395 (rep.)
	MARCHE	071/8067709	071/8067745
X	LAZIO	06/44702876	
X	ABRUZZO	0862/362848 - 085/691700	0862/314311 - 085/63933
	SARDEGNA	070/6062398 – 070/272485	
	CAMPANIA	081/2323851	081/2323111
X	MOLISE	0874/779977	0874/7791
	BASILICATA	SOSPESO	
	CALABRIA	0961/531122	0961/531131
	PUGLIA	080/5802277 – 080/5802278	
X	SICILIA	091/7071937	091/7071999

AGGIORNAMENTO: 31-12-2014

PRESIDENZA DEL CONSIGLIO DEI MINISTRI
DIPARTIMENTO DELLA PROTEZIONE CIVILE
CENTRO FUNZIONALE CENTRALE – SETTORE METEO

(Allegato al tele n.° **15063** DPC /RIA/ **26474** DEL 25/05/2015)

Numeri di fax degli **ENTI REGIONALI DI PROTEZIONE CIVILE** in indirizzo nel tele:

	REGIONE	**RECAPITO FAX**	RECAPITO TEL
	VALLE D'AOSTA	800238222 (S.OP.)	
X	PIEMONTE	011/740001 – 4325916	011/4321306 335/6998046-33-32
	LIGURIA	010/5485.709 010/5700373	010/5485.990 – 991 - 992 S.OP. 010/5485990-1-2-3
	LOMBARDIA	02/69901091-02/69777782- 02/67655410-02/67655730- 02/67652853 (TUTTI)	800/061160
	PROV. AUT. TRENTO	0461/492305	
	PROV. AUT. BOLZANO	0471/416059	
X	VENETO	041/2794712 - 5382139 (ENTRAMBI)	800990009 (REP)
	FRIULI VENEZIA GIULIA	040/3773702 0432/928681 (ENTRAMBI)	
X	EMILIA-ROMAGNA	051/5274418 emergenze 051/5274829 051/5274768 entrambi	051/5274200-5274404 COR PROCIV 335/6326953 348/7977560 FUNZ. REPERIBILE
	TOSCANA	055/437 7068 – FAX EME 055/430285	055/32684
	UMBRIA	075/5042732 + 075/5042629 ENTRAMBI	
X	MARCHE	071/8062419 – 8064123	
X	LAZIO	06/51683596 - 3597 (ENTRAMBI)	803555 06/51686410 06/98012327
X	ABRUZZO	0862/313060	0862/3631 - 363282
	SARDEGNA	070/6064865 070/6066781	
	CAMPANIA	081/2323860	
	MOLISE	0874/311872 0874/424407	0874/3141
	BASILICATA	0971/668519	335/7555950
	CALABRIA	0961/368871-81 0961/7673310	0961/768111 0961/7673 800222211
	PUGLIA	080/5372310 - 080/5802272	
X	SICILIA	091/7074796	800458787

AGGIORNAMENTO: LDP 23-05-2012

PRESIDENZA DEL CONSIGLIO DEI MINISTRI
DIPARTIMENTO DELLA PROTEZIONE CIVILE
CENTRO FUNZIONALE CENTRALE –SETTORE METEO

(Allegato al tele n.° **15063** DPC/RIA/ **26474** DEL 25/05/2015)

Numeri di fax dei **SERVIZI METEO REGIONALI E CENTRI DI COMPETENZA** in indirizzo nel tele:

	ENTI	**FAX**	TELEFONO
X	PIEMONTE	011/3181709	011/196819-68-71
	CMIRL LIGURIA CIMA – SAVONA	010/5740983 019/23027240/259	010/5305934 centralino 010/5958165 uff. meteo 3484452703 rep. meteo
	ARPA LOMBARDIA	02/69666248	02/67655595 Referente 02/67652471
	CENTRO GEOF. PREALPINO	0332/237143	VA 0332/235491
	SERV. METEO- TRENTINO	0461/ 238305	0461/494877/ 1
X	ARPAV VENETO Servizio Meteorologico Regionale	049/9925502 PD	PD 049/9998111(REP) 049/9998128 SALA OP.
	CENTRO PREVISIONI E SEGNALAZIONI MAREE VENEZIA	041/2748580 041/5210378	041/2748787
	ARPA – OSMER FRIULI VENEZIA GIULIA	0432/934100	0432/934111 REP 348-2478240
X	CF EMILIA-ROMAGNA	051/6497501 051/5274352 (entrambi)	SALA OP. 051/6497606
	LAMMA TOSCANA	055-4483092 055-444083 (preannunciare telefonicamente)	055-448301
	CF CALABRIA	0961-531122	
	CF CAMPANIA	081-2323851	
	ARPAS – SARDEGNA	079/262681	SS 079/258600

AGGIORNAMENTO: PIE 12-05-2014

PRESIDENZA DEL CONSIGLIO DEI MINISTRI
DIPARTIMENTO DELLA PROTEZIONE CIVILE

Qualifica di Precedenza		Classifica di Segretezza			Spazio Riservato al Centro Trasmissioni						
Ordinario	Urgente	Non Classificato	Riservato	Segreto	Ora di Ricezione	Ora di Trasmissione	Sistema di trasmissione				Note dell'operatore
							Telex	Fono	Corr.	FAX	

DA: DIPARTIMENTO PROTEZIONE CIVILE – VIA ULPIANO, 11 00193 ROMA-

<u>AI RESPONSABILI PROTEZIONE CIVILE CENTRI FUNZIONALI E SERV. METEO REGIONI</u>.
EMILIA-ROMAGNA, MARCHE, BASILICATA, CALABRIA, PUGLIA, E SICILIA.

LORO SEDI

<u>ALLE PREFETTURE - UFFICI TERRITORIALI DI GOVERNO DI:</u>
BASILICATA, CALABRIA, PUGLIA, E SICILIA.

LORO SEDI

<u>PER CONOSCENZA ALLE PREFETTURE - UFFICI TERRITORIALI DI GOVERNO DI:</u>
EMILIA-ROMAGNA E MARCHE.

LORO SEDI

- MIN. INTERNO DIPARTIMENTO VV.FF. SOCC. PUB. DIF. CIV.
CENTRO OPERATIVO NAZIONALE FAX 064814695 RM

- MIN. POL. AGR. AL. E FORESTALI
CORPO FORESTALE DELLO STATO/ SALA OPERATIVA METEOMONT FAX 06/4745717 RM
- MIN. INFRASTRUTTURE E TRASPORTI FAX 0644125105
FAX 065922737

- AM/SALA SITUAZIONI TEL. 06/49865066-5823-5824 FAX 06/49864503
- CNMCA/SALA OP. TEL. 06/91292664 FAX. 06/91292457
- COIDIFESA ROMA FAX 06/46919003
- SMD/TLC FAX 06/46912043

- COMANDO FORZE DI DIFESA INTERREGIONALE NORD FAX 049/8202083
- COMANDO FORZE DI DIFESA INTERREGIONALE SUD comfod2@postacert.difesa.it

- ISPRA – S.O. FAX 06/5016682
- ENEL - (PROCIV) FAX 06/83052795
- TERNA SPA TEL 06/83138282 RM FAX 06/81655294
- 2i RETE GAS ingegneria@pec.2iretegas.it FAX 02/93473328
- COM.GEN. CAP.DI PORTO/ SALA OP. FAX 06/5922737 FAX 06/59084793 RM

- ENAV OPERAZIONI METEO FAX 06/88318189
- ENAV RESP. PIAN. E SVILUP. METEO FAX 06/88318165
- UPM ROMA (ENAV) FAX 06/79086459
- UPM MILANO (ENAV) FAX 02/70143226
- ENAC UFF. SALA CRISI E GESTIONI EVENTI TEL 06/44596475 FAX 06/44596538

N.° 15064 PROT. DPC/RIA/ 26725 DEL 26 MAGGIO 2015

OGGETTO: **AVVISO DI CONDIZIONI METEOROLOGICHE AVVERSE**
ESTENSIONE E SEGUITO: N.° 15063 PROT. DPC/RIA/ 26474 DEL 25 MAGGIO 2015

RIFE/./ **DIRETTIVA PRESIDENTE DEL CONSIGLIO DEI MINISTRI 27-2-2004. "INDIRIZZI OPERATIVI PER LA GESTIONE ORGANIZZATIVA E FUNZIONALE DEL SISTEMA DI ALLERTAMENTO NAZIONALE E REGIONALE PER IL RISCHIO IDROGEOLOGICO E IDRAULICO AI FINI DI PROTEZIONE CIVILE"**.

1. UNA PERTURBAZIONE DI ORIGINE NORD-ATLANTICA, GIA' ATTIVA SU BUONA PARTE DEL TERRITORIO ITALIANO, TENDE A PROTRARRE I PROPRI EFFETTI ANCHE NELLA GIORNATA DI DOMANI, ATTIVANDO ANCHE UNA MARCATA INSTABIITA' SUL MERIDIONE PENINSULARE.

2. PER QUANTO ESPOSTO NEL BOLLETTINO DI VIGILANZA METEOROLOGICA NAZIONALE DI OGGI, MARTEDI 26 MAGGIO 2015; SULLA BASE DELLA CONCERTAZIONE SINOTTICA DI OGGI, NELL'AMBITO DEL GRUPPO TECNICO CON IL SERVIZIO METEOROLOGICO DELL'AERONAUTICA MILITARE E I SETTORI METEO DEI CENTRI FUNZIONALI DELLE REGIONI PIEMONTE ED EMILIA-ROMAGNA; PRESO ATTO DELL'AVVISO METEO EMESSO DALLA REGIONE MARCHE; TENUTO CONTO DEL BOLLETTINO DI ATTENZIONE EMESSO DALLA REGIONE EMILIA ROMAGNA; SULLA BASE DEI MODELLI E DELLE INFORMAZIONI DISPONIBILI, ALLE ORE 15.30 DI OGGI, MARTEDI 26 MAGGIO 2015, SI EMETTE IL SEGUENTE:

AVVISO DI CONDIZIONI METEOROLOGICHE AVVERSE

"DALLA NOTTATA DI OGGI, MARTEDI 26 MAGGIO 2015, E PER LE SUCCESSIVE 12-18 ORE, SI PREVEDE:
- **VENTO FORTE, CON RAFFICHE DI BURRASCA, DAI QUADRANTI SETTENTRIONALI, SULLE MARCHE;**
- **IL PERSISTERE DI PRECIPITAZIONI, ANCHE A CARATTERE TEMPORALESCO, SULL'EMILIA-ROMAGNA;**

DALLE PRIME ORE DELLA GIORNATA DI DOMANI, MERCOLEDI 27 MAGGIO 2015, SI PREVEDONO PRECIPITAZIONI, A PREVALENTE CARATTERE TEMPORALESCO:
- **PER LE SUCCESSIVE 12-18 ORE, SU BASILICATA E PUGLIA;**
- **PER LE SUCCESSIVE 24-36 ORE, SULLA CALABRIA, IN SUCCESSIVA ESTENSIONE SULLA SICILIA SETTENTRIONALE.**

I FENOMENI SARANNO ACCOMPAGNATI DA ROVESCI DI FORTE INTENSITA', FREQUENTE ATTIVITA' ELETTRICA, FORTI RAFFICHE DI VENTO E LOCALI GRANDINATE."

3. PER LE REGIONI INTERESSATE SI CONFERMANO LE RACCOMANDAZIONI CONTENUTE NELLA DIRETTIVA A RIFERIMENTO.

4. QUESTO DIPARTIMENTO SEGUIRA' L'EVOLVERSI DELLA SITUAZIONE. SI PREGA, QUINDI, DI PORRE ATTENZIONE AI SUCCESSIVI BOLLETTINI DI VIGILANZA EMESSI SUL SITO INTERNET http://www.protezionecivile.gov.it/

5. **AI DIRETTI DESTINATARI DEL PRESENTE MESSAGGIO SI COMUNICA CHE LA RICEVUTA DI TRASMISSIONE DELL'INVIO A MEZZO FAX RAPPRESENTERA', PER QUESTO DIPARTIMENTO, LA CERTIFICAZIONE DELL'AVVENUTA NOTIFICA.**

ROMA, 26 maggio 2015

IL DIRETTORE DELL'UFFICIO
RISCHI IDROGEOLOGICI ED ANTROPICI
SILVANO MEROI

PRESIDENZA DEL CONSIGLIO DEI MINISTRI
DIPARTIMENTO DELLA PROTEZIONE CIVILE
CENTRO FUNZIONALE CENTRALE – SETTORE METEO

(Allegato al tele n.° **15064** DPC/ RIA/ **26725** DEL 26/05/2015)

Numeri di fax degli **ENTI DELLO STATO** in indirizzo nel tele:

	ENTI	NUMERO FAX	INDIRIZZO
X	CG CARABINIERI - SALA OPERATIVA	06/80982486	
X	DIPARTIMENTO DELLA PUBBLICA SICUREZZA – DIR. CENTR. POLIZIA STRADALE E FERROVIARIA, COMUNICAZIONI E REPARTI SPECIALI – SERVIZIO POLIZIA STRADALE	06/46530434	
X	SALA OPERATIVA - CORPO DI POLIZIA PENITENZIARIA	06/45506392	
X	STRADA DEI PARCHI	06/41592439 RM	06/4111621 - 41592314
X	AISCAT	06/4746968	06/4827163
X	AUTOSTRADE SPA	FAX 06/43634640 FAX 06/43632131 FAX 06/43632191 **SOLO DI DOMENICA E/O FESTIVO FAX : 06/43632131**	RM 06/43632141 **PREANNUNCIARE TELEFONICAMENTE ALLO 06/43632141**
	COM. TR. ALPINE METEOMONT	Pec : meteomont@postacert.difesa.it e-mail: userv@comalp.esercito.difesa.it	
X	CFS.SVZ- METEOMONT	FAX 06/7219664	RM 06/ 72466253 -270
X	ARDIS	FAX 06/51687416	RM 06/51687379
X	AIPO	FAX 0521/797376 FAX 0131/260195	0521/797291 AL 0131/266258 - 254095
X	ANAS	Fax 06/44463421	RM
X	TELECOM	Fax 06/41861507 Fax 06/41860174	
X	VODAFONE	FAX 02/41433644	
X	WIND	FAX 06/83115402 06/83115402 h24	
X	F.S. S.p.A.	06/44102828 06/44102289	RM
X	Dir. Gen. Dighe Infr. Idriche ed Elettriche	06/989532740	06/44442839
X	Poste Italiane - Presidio Protezione e difesa civile	06/98680080	

PRESIDENZA DEL CONSIGLIO DEI MINISTRI
DIPARTIMENTO DELLA PROTEZIONE CIVILE
CENTRO FUNZIONALE CENTRALE – SETTORE METEO

(Allegato al tele n.° **15064** DPC/RIA/ **26725** DEL 26/05/2015)

Numeri di fax dei **RESPONSABILI DEI CENTRI FUNZIONALI DECENTRATI** in indirizzo nel tele:

	REGIONE	**RECAPITO FAX**	RECAPITO TEL
	VALLE D'AOSTA	0165/272291	0165/272650
	PIEMONTE	011/3181709	011/3168292
	LIGURIA	010/5740983 (=S.M.)	010/6437510
	LOMBARDIA	02/69901091	
	PROV. AUT. TRENTO	0461/981231 (=S.M.)	
	PROV. AUT. BOLZANO	0471/289271 0471/920043	0471/414763
	VENETO	041/2794015	
	FRIULI VENEZIA GIULIA	0432/928681	0432/923333
X	EMILIA-ROMAGNA	051/5274352 051/6497501 (=S.M./P.C.)	
	TOSCANA	050/915318 055/4483092 – 055/4622740	
	UMBRIA	0742/329301	0742/630711 – 3357757395 (rep.)
X	MARCHE	071/8067709	071/8067745
	LAZIO	06/44702876	
	ABRUZZO	0862/362848 - 085/691700	0862/314311 - 085/63933
	SARDEGNA	070/6062398 – 070/272485	
	CAMPANIA	081/2323851	081/2323111
	MOLISE	0874/779977	0874/7791
X	BASILICATA	SOSPESO	
X	CALABRIA	0961/531122	0961/531131
X	PUGLIA	080/5802277 – 080/5802278	
X	SICILIA	091/7071937	091/7071999

AGGIORNAMENTO: 31-12-2014

PRESIDENZA DEL CONSIGLIO DEI MINISTRI
DIPARTIMENTO DELLA PROTEZIONE CIVILE
CENTRO FUNZIONALE CENTRALE – SETTORE METEO

(Allegato al tele n.° **15064** DPC /RIA/ **26725** DEL 26/05/2015)

Numeri di fax degli **ENTI REGIONALI DI PROTEZIONE CIVILE** in indirizzo nel tele:

	REGIONE	**RECAPITO FAX**	RECAPITO TEL
	VALLE D'AOSTA	800238222 (S.OP.)	
	PIEMONTE	011/740001 – 4325916	011/4321306 335/6998046-33-32
	LIGURIA	010/5485.709 010/5700373	010/5485.990 – 991 - 992 S.OP. 010/5485990-1-2-3
	LOMBARDIA	02/69901091-02/69777782- 02/67655410-02/67655730- 02/67652853 (TUTTI)	800/061160
	PROV. AUT. TRENTO	0461/492305	
	PROV. AUT. BOLZANO	0471/416059	
	VENETO	041/2794712 - 5382139 (ENTRAMBI)	800990009 (REP)
	FRIULI VENEZIA GIULIA	040/3773702 0432/928681 (ENTRAMBI)	
X	EMILIA-ROMAGNA	051/5274418 emergenze 051/5274829 051/5274768 entrambi	051/5274200-5274404 COR PROCIV 335/6326953 348/7977560 FUNZ. REPERIBILE
	TOSCANA	055/437 7068 – FAX EME 055/430285	055/32684
	UMBRIA	075/5042732 + 075/5042629 ENTRAMBI	
X	MARCHE	071/8062419 – 8064123	
	LAZIO	06/51683596 - 3597 (ENTRAMBI)	803555 06/51686410 06/98012327
	ABRUZZO	0862/313060	0862/3631 - 363282
	SARDEGNA	070/6064865 070/6066781	
	CAMPANIA	081/2323860	
	MOLISE	0874/311872 0874/424407	0874/3141
X	BASILICATA	0971/668519	335/7555950
X	CALABRIA	0961/368871-81 0961/7673310	0961/768111 0961/7673 800222211
X	PUGLIA	080/5372310 - 080/5802272	
X	SICILIA	091/7074796	800458787

AGGIORNAMENTO: LDP 23-05-2012

PRESIDENZA DEL CONSIGLIO DEI MINISTRI
DIPARTIMENTO DELLA PROTEZIONE CIVILE
CENTRO FUNZIONALE CENTRALE –SETTORE METEO

(Allegato al tele n.° **15064** DPC/RIA/ **26725** DEL 26/05/2015)

Numeri di fax dei **SERVIZI METEO REGIONALI E CENTRI DI COMPETENZA** in indirizzo nel tele:

	ENTI	**FAX**	TELEFONO
	PIEMONTE	011/3181709	011/196819-68-71
	CMIRL LIGURIA CIMA – SAVONA	010/5740983 019/23027240/259	010/5305934 centralino 010/5958165 uff. meteo 3484452703 rep. meteo
	ARPA LOMBARDIA	02/69666248	02/67655595 Referente 02/67652471
	CENTRO GEOF. PREALPINO	0332/237143	VA 0332/235491
	SERV. METEO- TRENTINO	0461/ 238305	0461/494877/ 1
	ARPAV VENETO Servizio Meteorologico Regionale	049/9925502 PD	PD 049/9998111(REP) 049/9998128 SALA OP.
	CENTRO PREVISIONI E SEGNALAZIONI MAREE VENEZIA	041/2748580 041/5210378	041/2748787
	ARPA – OSMER FRIULI VENEZIA GIULIA	0432/934100	0432/934111 REP 348-2478240
X	CF EMILIA-ROMAGNA	051/6497501 051/5274352 (entrambi)	SALA OP. 051/6497606
	LAMMA TOSCANA	055-4483092 055-444083 (preannunciare telefonicamente)	055-448301
X	CF CALABRIA	0961-531122	
	CF CAMPANIA	081-2323851	
	ARPAS – SARDEGNA	079/262681	SS 079/258600

AGGIORNAMENTO: PIE 12-05-2014

PRESIDENZA DEL CONSIGLIO DEI MINISTRI
DIPARTIMENTO DELLA PROTEZIONE CIVILE

Qualifica di Precedenza		Classifica di Segretezza			Spazio Riservato al Centro Trasmissioni						
Ordinario	Urgente	Non Classificato	Riservato	Segreto	Ora di Ricezione	Ora di Trasmissione	Sistema di trasmissione				Note dell'operatore
							Telex	Fono	Corr.	FAX	

DA: DIPARTIMENTO PROTEZIONE CIVILE – VIA ULPIANO, 11 00193 ROMA-

<u>AI RESPONSABILI PROTEZIONE CIVILE CENTRI FUNZIONALI E SERV. METEO REGIONI</u>.
LAZIO, ABRUZZO, MOLISE, PUGLIA, BASILICATA E CALABRIA.
LORO SEDI

<u>ALLE PREFETTURE - UFFICI TERRITORIALI DI GOVERNO DI:</u>
LAZIO, ABRUZZO, MOLISE, PUGLIA, BASILICATA E CALABRIA.
LORO SEDI

<u>PER CONOSCENZA ALLE PREFETTURE - UFFICI TERRITORIALI DI GOVERNO DI:</u>
LORO SEDI

- MIN. INTERNO DIPARTIMENTO VV.FF. SOCC. PUB. DIF. CIV.
CENTRO OPERATIVO NAZIONALE FAX 064814695 RM

- MIN. POL. AGR. AL. E FORESTALI
CORPO FORESTALE DELLO STATO/ SALA OPERATIVA METEOMONT FAX 06/4745717 RM
- MIN. INFRASTRUTTURE E TRASPORTI FAX 0644125105
FAX 065922737

- AM/SALA SITUAZIONI TEL. 06/49865066-5823-5824 FAX 06/49864503
- CNMCA/SALA OP. TEL. 06/91292664 FAX. 06/91292457
- COIDIFESA ROMA FAX 06/46919003
- SMD/TLC FAX 06/46912043

- COMANDO FORZE DI DIFESA INTERREGIONALE NORD FAX 049/8202083
- COMANDO FORZE DI DIFESA INTERREGIONALE SUD comfod2@postacert.difesa.it

- ISPRA – S.O. FAX 06/5016682
- ENEL - (PROCIV) FAX 06/83052795
- TERNA SPA TEL 06/83138282 RM FAX 06/81655294
- 2i RETE GAS ingegneria@pec.2iretegas.it FAX 02/93473328
- COM.GEN. CAP.DI PORTO/ SALA OP. FAX 06/5922737 FAX 06/59084793 RM

- ENAV OPERAZIONI METEO FAX 06/88318189
- ENAV RESP. PIAN. E SVILUP. METEO FAX 06/88318165
- UPM ROMA (ENAV) FAX 06/79086459
- UPM MILANO (ENAV) FAX 02/70143226
- ENAC UFF. SALA CRISI E GESTIONI EVENTI TEL 06/44596475 FAX 06/44596538

N.° 15054 PROT. DPC/RIA/23725 DEL 08 MAGGIO2015

OGGETTO: **AVVISO DI CONDIZIONI METEOROLOGICHE AVVERSE**

RIFE/./ **DIRETTIVA PRESIDENTE DEL CONSIGLIO DEI MINISTRI 27-2-2004. "INDIRIZZI OPERATIVI PER LA GESTIONE ORGANIZZATIVA E FUNZIONALE DEL SISTEMA DI ALLERTAMENTO NAZIONALE E REGIONALE PER IL RISCHIO IDROGEOLOGICO E IDRAULICO AI FINI DI PROTEZIONE CIVILE"**.

1. UNA CAVO D'ONDA DI ORIGINE ATLANTICA, IN TRANSITO NELLA GIORNATA DI VENERDI SULLE REGIONI SETTENTRIONALI ITALIANE, NEL CORSO DELLA GIORNATA DI SABATO SCORRERA' LUNGO IL FIANCO ADRIATICO DELLA NOSTRA PENISOLA IN DIREZIONE DEL MERIDIONE, ATTIVANDO L'INNESCO DI CONDIZIONI DI INSTABILITA' AD EVOLUZIONE DIURNA SULLE ZONE INTERNE E LUNGO I RILIEVI, CON LOCALI SCONFINAMENTI SUI SETTORI IONICI.

2. PER QUANTO ESPOSTO NEL BOLLETTINO DI VIGILANZA METEOROLOGICA NAZIONALE DI OGGI, VENERDI 08 MAGGIO 2015; SULLA BASE DELLA CONCERTAZIONE SINOTTICA DI OGGI, NELL'AMBITO DEL GRUPPO TECNICO CON IL SERVIZIO METEOROLOGICO DELL'AERONAUTICA MILITARE E I SETTORI METEO DEI CENTRI FUNZIONALI DELLE REGIONI PIEMONTE ED EMILIA-ROMAGNA; SULLA BASE DEI MODELLI E DELLE INFORMAZIONI DISPONIBILI, ALLE ORE 16.00 DI OGGI, VENERDI 08 MAGGIO 2015, SI EMETTE IL SEGUENTE:

AVVISO DI CONDIZIONI METEOROLOGICHE AVVERSE

"DALLA TARDA MATTINATA DI DOMANI, SABATO 09 MAGGIO 2015, E PER LE SUCCESSIVE 6-9 ORE, SI PREVEDONO PRECIPITAZIONI, A PREVALENTE CARATTERE DI ROVESCIO O TEMPORALE, SULL'ABRUZZO OCCIDENTALE E SULLE ZONE INTERNE E RILIEVI DEL LAZIO MERIDIONALE, IN ESTENSIONE NEL CORSO DEL POMERIGGIO AI SETTORI APPENNINICI DEL MOLISE, ALLA BASILICATA, ALLA PUGLIA CENTRO-SETTENTRIONALE, SPECIE SUL SETTORE IONICO, E AI SETTORI IONICI DELLA CALABRIA CENTRO-SETTENTRIONALE.
I FENOMENI SARANNO LOCALMENTE ACCOMPAGNATI DA ROVESCI DI FORTE INTENSITA', FREQUENTE ATTIVITA' ELETTRICA E FORTI RAFFICHE DI VENTO."

3. PER LE REGIONI INTERESSATE SI CONFERMANO LE RACCOMANDAZIONI CONTENUTE NELLA DIRETTIVA A RIFERIMENTO.

4. QUESTO DIPARTIMENTO SEGUIRA' L'EVOLVERSI DELLA SITUAZIONE. SI PREGA, QUINDI, DI PORRE ATTENZIONE AI SUCCESSIVI BOLLETTINI DI VIGILANZA EMESSI SUL SITO INTERNET http://www.protezionecivile.gov.it/

5. **AI DIRETTI DESTINATARI DEL PRESENTE MESSAGGIO SI COMUNICA CHE LA RICEVUTA DI TRASMISSIONE DELL'INVIO A MEZZO FAX RAPPRESENTERA', PER QUESTO DIPARTIMENTO, LA CERTIFICAZIONE DELL'AVVENUTA NOTIFICA.**

ROMA, 8 maggio 2015

IL DIRETTORE DELL'UFFICIO
RISCHI IDROGEOLOGICI ED ANTROPICI
SILVANO MEROI

PRESIDENZA DEL CONSIGLIO DEI MINISTRI
DIPARTIMENTO DELLA PROTEZIONE CIVILE
CENTRO FUNZIONALE CENTRALE – SETTORE METEO

(Allegato al tele n.° **15054** DPC/ RIA/**23725** DEL 08/05/2015)

Numeri di fax degli **ENTI DELLO STATO** in indirizzo nel tele:

	ENTI	NUMERO FAX	INDIRIZZO
X	CG CARABINIERI - SALA OPERATIVA	06/80982486	
X	DIPARTIMENTO DELLA PUBBLICA SICUREZZA – DIR. CENTR. POLIZIA STRADALE E FERROVIARIA, COMUNICAZIONI E REPARTI SPECIALI – SERVIZIO POLIZIA STRADALE	06/46530434	
X	SALA OPERATIVA - CORPO DI POLIZIA PENITENZIARIA	06/45506392	
X	STRADA DEI PARCHI	06/41592439 RM	06/4111621 - 41592314
X	AISCAT	06/4746968	06/4827163
X	AUTOSTRADE SPA	FAX 06/43634640 FAX 06/43632131 FAX 06/43632191 **SOLO DI DOMENICA E/O FESTIVO FAX : 06/43632131**	RM 06/43632141 **PREANNUNCIARE TELEFONICAMENTE ALLO 06/43632141**
X	COM. TR. ALPINE METEOMONT	Pec : meteomont@postacert.difesa.it e-mail: userv@comalp.esercito.difesa.it	
X	CFS.SVZ- METEOMONT	FAX 06/7219664	RM 06/ 72466253 -270
X	ARDIS	FAX 06/51687416	RM 06/51687379
	AIPO	FAX 0521/797376 FAX 0131/260195	0521/797291 AL 0131/266258 - 254095
X	ANAS	Fax 06/44463421	RM
X	TELECOM	Fax 06/41861507 Fax 06/41860174	
X	VODAFONE	FAX 02/41433644	
X	WIND	FAX 06/83115402 06/83115402 h24	
X	F.S. S.p.A.	06/44102828 06/44102289	RM
X	Dir. Gen. Dighe Infr. Idriche ed Elettriche	06/989532740	06/44442839
X	Poste Italiane - Presidio Protezione e difesa civile	06/98680080	

PRESIDENZA DEL CONSIGLIO DEI MINISTRI
DIPARTIMENTO DELLA PROTEZIONE CIVILE
CENTRO FUNZIONALE CENTRALE – SETTORE METEO

(Allegato al tele n.° **15054** DPC/RIA/**23725** DEL 08/05/2015)

Numeri di fax dei **RESPONSABILI DEI CENTRI FUNZIONALI DECENTRATI** in indirizzo nel tele:

	REGIONE	**RECAPITO FAX**	RECAPITO TEL
	VALLE D'AOSTA	0165/272291	0165/272650
	PIEMONTE	011/3181709	011/3168292
	LIGURIA	010/5740983 (=S.M.)	010/6437510
	LOMBARDIA	02/69901091	
	PROV. AUT. TRENTO	0461/981231 (=S.M.)	
	PROV. AUT. BOLZANO	0471/289271 0471/920043	0471/414763
	VENETO	041/2794015	
	FRIULI VENEZIA GIULIA	0432/928681	0432/923333
	EMILIA-ROMAGNA	051/5274352 051/6497501 (=S.M./P.C.)	
	TOSCANA	050/915318 055/4483092 – 055/4622740	
	UMBRIA	0742/329301	0742/630711 – 3357757395 (rep.)
	MARCHE	071/8067709	071/8067745
X	LAZIO	06/44702876	
X	ABRUZZO	0862/362848 - 085/691700	0862/314311 - 085/63933
	SARDEGNA	070/6062398 – 070/272485	
	CAMPANIA	081/2323851	081/2323111
X	MOLISE	0874/779977	0874/7791
X	BASILICATA	SOSPESO	
X	CALABRIA	0961/531122	0961/531131
X	PUGLIA	080/5802277 – 080/5802278	
	SICILIA	091/7071937	091/7071999

AGGIORNAMENTO: 31-12-2014

PRESIDENZA DEL CONSIGLIO DEI MINISTRI
DIPARTIMENTO DELLA PROTEZIONE CIVILE
CENTRO FUNZIONALE CENTRALE – SETTORE METEO

(Allegato al tele n.° **15054** DPC /RIA/**23725** DEL 08/05/2015)

Numeri di fax degli **ENTI REGIONALI DI PROTEZIONE CIVILE** in indirizzo nel tele:

	REGIONE	**RECAPITO FAX**	RECAPITO TEL
	VALLE D'AOSTA	800238222 (S.OP.)	
	PIEMONTE	011/740001 – 4325916	011/4321306 335/6998046-33-32
	LIGURIA	010/5485.709 010/5700373	010/5485.990 – 991 - 992 S.OP. 010/5485990-1-2-3
	LOMBARDIA	02/69901091-02/69777782- 02/67655410-02/67655730- 02/67652853 (TUTTI)	800/061160
	PROV. AUT. TRENTO	0461/492305	
	PROV. AUT. BOLZANO	0471/416059	
	VENETO	041/2794712 - 5382139 (ENTRAMBI)	800990009 (REP)
	FRIULI VENEZIA GIULIA	040/3773702 0432/928681 (ENTRAMBI)	
	EMILIA-ROMAGNA	051/5274418 emergenze 051/5274829 051/5274768 entrambi	051/5274200-5274404 COR PROCIV 335/6326953 348/7977560 FUNZ. REPERIBILE
	TOSCANA	055/437 7068 – FAX EME 055/430285	055/32684
	UMBRIA	075/5042732 + 075/5042629 ENTRAMBI	
	MARCHE	071/8062419 – 8064123	
X	LAZIO	06/51683596 - 3597 (ENTRAMBI)	803555 06/51686410 06/98012327
X	ABRUZZO	0862/313060	0862/3631 - 363282
	SARDEGNA	070/6064865 070/6066781	
	CAMPANIA	081/2323860	
X	MOLISE	0874/311872 0874/424407	0874/3141
X	BASILICATA	0971/668519	335/7555950
X	CALABRIA	0961/368871-81 0961/7673310	0961/768111 0961/7673 800222211
X	PUGLIA	080/5372310 - 080/5802272	
	SICILIA	091/7074796	800458787

AGGIORNAMENTO: LDP 23-05-2012

PRESIDENZA DEL CONSIGLIO DEI MINISTRI
DIPARTIMENTO DELLA PROTEZIONE CIVILE
CENTRO FUNZIONALE CENTRALE –SETTORE METEO

(Allegato al tele n.° **15054** DPC/RIA/**23725** DEL 08/05/2015)

Numeri di fax dei **SERVIZI METEO REGIONALI E CENTRI DI COMPETENZA** in indirizzo nel tele:

	ENTI	**FAX**	TELEFONO
	PIEMONTE	011/3181709	011/196819-68-71
	CMIRL LIGURIA CIMA – SAVONA	010/5740983 019/23027240/259	010/5305934 centralino 010/5958165 uff. meteo 3484452703 rep. meteo
	ARPA LOMBARDIA	02/69666248	02/67655595 Referente 02/67652471
	CENTRO GEOF. PREALPINO	0332/237143	VA 0332/235491
	SERV. METEO- TRENTINO	0461/ 238305	0461/494877/ 1
	ARPAV VENETO Servizio Meteorologico Regionale	049/9925502 PD	PD 049/9998111(REP) 049/9998128 SALA OP.
	CENTRO PREVISIONI E SEGNALAZIONI MAREE VENEZIA	041/2748580 041/5210378	041/2748787
	ARPA – OSMER FRIULI VENEZIA GIULIA	0432/934100	0432/934111 REP 348-2478240
	CF EMILIA-ROMAGNA	051/6497501 051/5274352 (entrambi)	SALA OP. 051/6497606
		055-4483092 055-444083 (preannunciare telefonicamente)	055-448301
X	CF CALABRIA	0961-531122	
	CF CAMPANIA	081-2323851	
	ARPAS – SARDEGNA	079/262681	SS 079/258600

AGGIORNAMENTO: PIE 12-05-2014

PRESIDENZA DEL CONSIGLIO DEI MINISTRI
DIPARTIMENTO DELLA PROTEZIONE CIVILE

Qualifica di Precedenza		Classifica di Segretezza			Spazio Riservato al Centro Trasmissioni						
Ordinario	Urgente	Non Classificato	Riservato	Segreto	Ora di Ricezione	Ora di Trasmissione	Sistema di trasmissione				Note dell'operatore
							Telex	Fono	Corr.	FAX	

DA: DIPARTIMENTO PROTEZIONE CIVILE – VIA ULPIANO, 11 00193 ROMA-

<u>AI RESPONSABILI PROTEZIONE CIVILE CENTRI FUNZIONALI E SERV. METEO REGIONI</u>.
PIEMONTE, BASILICATA E CALABRIA.

LORO SEDI

<u>ALLE PREFETTURE - UFFICI TERRITORIALI DI GOVERNO DI:</u>
BASILICATA E CALABRIA.

LORO SEDI

<u>PER CONOSCENZA ALLE PREFETTURE - UFFICI TERRITORIALI DI GOVERNO DI:</u>
PIEMONTE.

LORO SEDI

- MIN. INTERNO DIPARTIMENTO VV.FF. SOCC. PUB. DIF. CIV.
CENTRO OPERATIVO NAZIONALE FAX 064814695 RM

- MIN. POL. AGR. AL. E FORESTALI
CORPO FORESTALE DELLO STATO/ SALA OPERATIVA METEOMONT FAX 06/4745717 RM
- MIN. INFRASTRUTTURE E TRASPORTI FAX 0644125105
FAX 065922737

- AM/SALA SITUAZIONI TEL. 06/49865066-5823-5824 FAX 06/49864503
- CNMCA/SALA OP. TEL. 06/91292664 FAX. 06/91292457
- COIDIFESA ROMA FAX 06/46919003
- SMD/TLC FAX 06/46912043

- COMANDO FORZE DI DIFESA INTERREGIONALE NORD FAX 049/8202083
- COMANDO FORZE DI DIFESA INTERREGIONALE SUD comfod2@postacert.difesa.it

- ISPRA – S.O. FAX 06/5016682
- ENEL - (PROCIV) FAX 06/83052795
- TERNA SPA TEL 06/83138282 RM FAX 06/81655294
- 2i RETE GAS ingegneria@pec.2iretegas.it FAX 02/93473328
- COM.GEN. CAP.DI PORTO/ SALA OP. FAX 06/5922737 FAX 06/59084793 RM

- ENAV OPERAZIONI METEO FAX 06/88318189
- ENAV RESP. PIAN. E SVILUP. METEO FAX 06/88318165
- UPM ROMA (ENAV) FAX 06/79086459
- UPM MILANO (ENAV) FAX 02/70143226
- ENAC UFF. SALA CRISI E GESTIONI EVENTI TEL 06/44596475 FAX 06/44596538

N.° 15065 PROT. DPC/RIA/ 28409 DEL 07 GIUGNO 2015

OGGETTO: **AVVISO DI CONDIZIONI METEOROLOGICHE AVVERSE**

RIFE/./ **DIRETTIVA PRESIDENTE DEL CONSIGLIO DEI MINISTRI 27-2-2004. "INDIRIZZI OPERATIVI PER LA GESTIONE ORGANIZZATIVA E FUNZIONALE DEL SISTEMA DI ALLERTAMENTO NAZIONALE E REGIONALE PER IL RISCHIO IDROGEOLOGICO E IDRAULICO AI FINI DI PROTEZIONE CIVILE"**.

1. INFILTRAZIONI DI ARIA FREDDA IN QUOTA INTENSIFICHERANNO DOMANI L'INSTABILITA' ATMOSFERICA SULLE NOSTRE REGIONI, SPECIE SU PIEMONTE, CALABRIA E BASILICATA.

2. PER QUANTO ESPOSTO NEL BOLLETTINO DI VIGILANZA METEOROLOGICA NAZIONALE DI OGGI, DOMENICA 07 GIUGNO 2015; SULLA BASE DELLA CONCERTAZIONE SINOTTICA DI OGGI, NELL'AMBITO DEL GRUPPO TECNICO CON IL SERVIZIO METEOROLOGICO DELL'AERONAUTICA MILITARE E I SETTORI METEO DEI CENTRI FUNZIONALI DELLE REGIONI PIEMONTE ED EMILIA-ROMAGNA; PRESO ATTO DELL'AVVISO METEO EMESSO DALLA REGIONE PIEMONTE; SULLA BASE DEI MODELLI E DELLE INFORMAZIONI DISPONIBILI, ALLE ORE 15.00 DI OGGI, DOMENICA 07 GIUGNO 2015, SI EMETTE IL SEGUENTE:

AVVISO DI CONDIZIONI METEOROLOGICHE AVVERSE

"DALLA SERATA DI OGGI, DOMENICA 07 GIUGNO 2015, E PER LE SUCCESSIVE 18-24 ORE, SI PREVEDONO PRECIPITAZIONI, A PREVALENTE CARATTERE TEMPORALESCO, SUL PIEMONTE.

DAL PRIMO MATTINO DI DOMANI, LUNEDI 08 GIUGNO 2015, E PER LE SUCCESSIVE 12-18 ORE, SI PREVEDONO PRECIPITAZIONI, A PREVALENTE CARATTERE TEMPORALESCO, SU BASILICATA E CALABRIA.

I FENOMENI SARANNO ACCOMPAGNATI DA ROVESCI DI FORTE INTENSITA', FREQUENTE ATTIVITA' ELETTRICA, FORTI RAFFICHE DI VENTO E LOCALI GRANDINATE."

3. PER LE REGIONI INTERESSATE SI CONFERMANO LE RACCOMANDAZIONI CONTENUTE NELLA DIRETTIVA A RIFERIMENTO.

4. QUESTO DIPARTIMENTO SEGUIRA' L'EVOLVERSI DELLA SITUAZIONE. SI PREGA, QUINDI, DI PORRE ATTENZIONE AI SUCCESSIVI BOLLETTINI DI VIGILANZA EMESSI SUL SITO INTERNET http://www.protezionecivile.gov.it/

5. **AI DIRETTI DESTINATARI DEL PRESENTE MESSAGGIO SI COMUNICA CHE LA RICEVUTA DI TRASMISSIONE DELL'INVIO A MEZZO FAX RAPPRESENTERA', PER QUESTO DIPARTIMENTO, LA CERTIFICAZIONE DELL'AVVENUTA NOTIFICA.**

ROMA, 7 giugno 2015

IL DIRETTORE DELL'UFFICIO
RISCHI IDROGEOLOGICI ED ANTROPICI
SILVANO MEROI

PRESIDENZA DEL CONSIGLIO DEI MINISTRI

DIPARTIMENTO DELLA PROTEZIONE CIVILE

CENTRO FUNZIONALE CENTRALE – SETTORE METEO

(Allegato al tele n.Á **15065** DPC/ RIA/ **28409** DEL 07/06/2015)

Numeri di fax degli **ENTI DELLO STATO** in indirizzo nel tele:

	ENTI	**NUMERO FAX**	**INDIRIZZO**
X	CG CARABINIERI - SALA OPERATIVA	06/80982486	
X	DIPARTIMENTO DELLA PUBBLICA SICUREZZA ï DIR. CENTR. POLIZIA STRADALE E FERROVIARIA, COMUNICAZIONI E REPARTI SPECIALI ï SERVIZIO POLIZIA STRADALE	06/46530434	
X	SALA OPERATIVA - CORPO DI POLIZIA PENITENZIARIA	06/45506392	
	STRADA DEI PARCHI	06/41592439 RM	06/4111621 - 41592314
X	AISCAT	06/4746968	06/4827163
X	AUTOSTRADE SPA	FAX 06/43634640 FAX 06/43632131 FAX 06/43632191 **SOLO DI DOMENICA E/O FESTIVO FAX : 06/43632131**	RM 06/43632141 **PREANNUNCIARE TELEFONICAMENTE ALLO 06/43632141**
X	COM. TR. ALPINE METEOMONT	Pec : meteomont@postacert.difesa.it e-mail: userv@comalp.esercito.difesa.it	
X	CFS.SVZ- METEOMONT	FAX 06/7219664	RM 06/ 72466253 -270
	ARDIS	FAX 06/51687416	RM 06/51687379
X	AIPO	FAX 0521/797376 FAX 0131/260195	0521/797291 AL 0131/266258 - 254095
X	ANAS	Fax 06/44463421	RM
X	TELECOM	Fax 06/41861507 Fax 06/41860174	
X	VODAFONE	FAX 02/41433644	
X	WIND	FAX 06/83115402 06/83115402 h24	
X	F.S. S.p.A.	06/44102828 06/44102289	RM
X	Dir. Gen. Dighe Infr. Idriche ed Elettriche	06/989532740	06/44442839
X	Poste Italiane - Presidio Protezione e difesa civile	06/98680080	

PRESIDENZA DEL CONSIGLIO DEI MINISTRI
DIPARTIMENTO DELLA PROTEZIONE CIVILE
CENTRO FUNZIONALE CENTRALE – SETTORE METEO

(Allegato al tele n.Á**15065** DPC/RIA/ **28409** DEL 07/06/2015)

Numeri di fax dei **RESPONSABILI DEI CENTRI FUNZIONALI DECENTRATI** in indirizzo nel tele:

	REGIONE	**RECAPITO FAX**	RECAPITO TEL
	VALLE D'AOSTA	0165/272291	0165/272650
X	PIEMONTE	011/3181709	011/3168292
	LIGURIA	010/5740983 (=S.M.)	010/6437510
	LOMBARDIA	02/69901091	
	PROV. AUT. TRENTO	0461/981231 (=S.M.)	
	PROV. AUT. BOLZANO	0471/289271 0471/920043	0471/414763
	VENETO	041/2794015	
	FRIULI VENEZIA GIULIA	0432/928681	0432/923333
	EMILIA-ROMAGNA	051/5274352 051/6497501 (=S.M./P.C.)	
	TOSCANA	050/915318 055/4483092 – 055/4622740	
	UMBRIA	0742/329301	0742/630711 – 3357757395 (rep.)
	MARCHE	071/8067709	071/8067745
	LAZIO	06/44702876	
	ABRUZZO	0862/362848 - 085/691700	0862/314311 - 085/63933
	SARDEGNA	070/6062398 – 070/272485	
	CAMPANIA	081/2323851	081/2323111
	MOLISE	0874/779977	0874/7791
X	BASILICATA	SOSPESO	
X	CALABRIA	0961/531122	0961/531131
	PUGLIA	080/5802277 – 080/5802278	
	SICILIA	091/7071937	091/7071999

AGGIORNAMENTO: 31-12-2014

PRESIDENZA DEL CONSIGLIO DEI MINISTRI

DIPARTIMENTO DELLA PROTEZIONE CIVILE

CENTRO FUNZIONALE CENTRALE – SETTORE METEO

(Allegato al tele n.Á **15065** DPC /RIA/ **28409** DEL 07/06/2015)

Numeri di fax degli **ENTI REGIONALI DI PROTEZIONE CIVILE** in indirizzo nel tele:

	REGIONE	**RECAPITO FAX**	RECAPITO TEL
	VALLE D'AOSTA	800238222 (S.OP.)	
X	PIEMONTE	011/740001 – 4325916	011/4321306 335/6998046-33-32
	LIGURIA	010/5485.709 010/5700373	010/5485.990 – 991 - 992 S.OP. 010/5485990-1-2-3
	LOMBARDIA	02/69901091-02/69777782- 02/67655410-02/67655730- 02/67652853 (TUTTI)	800/061160
	PROV. AUT. TRENTO	0461/492305	
	PROV. AUT. BOLZANO	0471/416059	
	VENETO	041/2794712 - 5382139 (ENTRAMBI)	800990009 (REP)
	FRIULI VENEZIA GIULIA	040/3773702 0432/928681 (ENTRAMBI)	
	EMILIA-ROMAGNA	051/5274418 emergenze 051/5274829 051/5274768 entrambi	051/5274200-5274404 COR PROCIV 335/6326953 348/7977560 FUNZ. REPERIBILE
	TOSCANA	055/437 7068 – FAX EME 055/430285	055/32684
	UMBRIA	075/5042732 + 075/5042629 ENTRAMBI	
	MARCHE	071/8062419 – 8064123	
	LAZIO	06/51683596 - 3597 (ENTRAMBI)	803555 06/51686410 06/98012327
	ABRUZZO	0862/313060	0862/3631 - 363282
	SARDEGNA	070/6064865 070/6066781	
	CAMPANIA	081/2323860	
	MOLISE	0874/311872 0874/424407	0874/3141
X	BASILICATA	0971/668519	335/7555950
X	CALABRIA	0961/368871-81 0961/7673310	0961/768111 0961/7673 800222211
	PUGLIA	080/5372310 - 080/5802272	
	SICILIA	091/7074796	800458787

AGGIORNAMENTO: LDP 23-05-2012

PRESIDENZA DEL CONSIGLIO DEI MINISTRI
DIPARTIMENTO DELLA PROTEZIONE CIVILE
CENTRO FUNZIONALE CENTRALE –SETTORE METEO

(Allegato al tele n.Á**15065** DPC/RIA/ **28409** DEL 07/06/2015)

Numeri di fax dei **SERVIZI METEO REGIONALI E CENTRI DI COMPETENZA** in indirizzo nel tele:

	ENTI	**FAX**	TELEFONO
X	PIEMONTE	011/3181709	011/196819-68-71
	CMIRL LIGURIA CIMA – SAVONA	010/5740983 019/23027240/259	010/5305934 centralino 010/5958165 uff. meteo 3484452703 rep. meteo
	ARPA LOMBARDIA	02/69666248	02/67655595 Referente 02/67652471
	CENTRO GEOF. PREALPINO	0332/237143	VA 0332/235491
	SERV. METEO- TRENTINO	0461/ 238305	0461/494877/ 1
	ARPAV VENETO Servizio Meteorologico Regionale	049/9925502 PD	PD 049/9998111(REP) 049/9998128 SALA OP.
	CENTRO PREVISIONI E SEGNALAZIONI MAREE VENEZIA	041/2748580 041/5210378	041/2748787
	ARPA – OSMER FRIULI VENEZIA GIULIA	0432/934100	0432/934111 REP 348-2478240
	CF EMILIA-ROMAGNA	051/6497501 051/5274352 (entrambi)	SALA OP. 051/6497606
	LAMMA TOSCANA	055-4483092 055-444083 (preannunciare telefonicamente)	055-448301
X	CF CALABRIA	0961-531122	
	CF CAMPANIA	081-2323851	
	ARPAS – SARDEGNA	079/262681	SS 079/258600

AGGIORNAMENTO: PIE 12-05-2014

PRESIDENZA DEL CONSIGLIO DEI MINISTRI
DIPARTIMENTO DELLA PROTEZIONE CIVILE

Qualifica di Precedenza		Classifica di Segretezza			Spazio Riservato al Centro Trasmissioni						
Ordinario	Urgente	Non Classificato	Riservato	Segreto	Ora di Ricezione	Ora di Trasmissione	Sistema di trasmissione				Note dell'operatore
							Telex	Fono	Corr.	FAX	

DA: DIPARTIMENTO PROTEZIONE CIVILE – VIA ULPIANO, 11 00193 ROMA-

<u>AI RESPONSABILI PROTEZIONE CIVILE CENTRI FUNZIONALI E SERV. METEO REGIONI</u>.
PIEMONTE, LIGURIA, LOMBARDIA E FRIULI VENEZIA GIULIA.

LORO SEDI

<u>ALLE PREFETTURE - UFFICI TERRITORIALI DI GOVERNO DI:</u>

LORO SEDI

<u>PER CONOSCENZA ALLE PREFETTURE - UFFICI TERRITORIALI DI GOVERNO DI:</u>
PIEMONTE E FRIULI VENEZIA GIULIA.

LORO SEDI

- MIN. INTERNO DIPARTIMENTO VV.FF. SOCC. PUB. DIF. CIV.
CENTRO OPERATIVO NAZIONALE FAX 064814695 RM

- MIN. POL. AGR. AL. E FORESTALI
CORPO FORESTALE DELLO STATO/ SALA OPERATIVA METEOMONT FAX 06/4745717 RM
- MIN. INFRASTRUTTURE E TRASPORTI FAX 0644125105
FAX 065922737

- AM/SALA SITUAZIONI TEL. 06/49865066-5823-5824 FAX 06/49864503
- CNMCA/SALA OP. TEL. 06/91292664 FAX. 06/91292457
- COIDIFESA ROMA FAX 06/46919003
- SMD/TLC FAX 06/46912043

- COMANDO FORZE DI DIFESA INTERREGIONALE NORD FAX 049/8202083
- COMANDO FORZE DI DIFESA INTERREGIONALE SUD comfod2@postacert.difesa.it

- ISPRA – S.O. FAX 06/5016682
- ENEL - (PROCIV) FAX 06/83052795
- TERNA SPA TEL 06/83138282 RM FAX 06/81655294
- 2i RETE GAS ingegneria@pec.2iretegas.it FAX 02/93473328
- COM.GEN. CAP.DI PORTO/ SALA OP. FAX 06/5922737 FAX 06/59084793 RM

- ENAV OPERAZIONI METEO FAX 06/88318189
- ENAV RESP. PIAN. E SVILUP. METEO FAX 06/88318165
- UPM ROMA (ENAV) FAX 06/79086459
- UPM MILANO (ENAV) FAX 02/70143226
- ENAC UFF. SALA CRISI E GESTIONI EVENTI TEL 06/44596475 FAX 06/44596538

N.° 15066 PROT. DPC/RIA/ 29693 DEL 12 GIUGNO 2015

OGGETTO: **AVVISO DI CONDIZIONI METEOROLOGICHE AVVERSE**

RIFE/./ **DIRETTIVA PRESIDENTE DEL CONSIGLIO DEI MINISTRI 27-2-2004. "INDIRIZZI OPERATIVI PER LA GESTIONE ORGANIZZATIVA E FUNZIONALE DEL SISTEMA DI ALLERTAMENTO NAZIONALE E REGIONALE PER IL RISCHIO IDROGEOLOGICO E IDRAULICO AI FINI DI PROTEZIONE CIVILE"**.

1. UNA VASTA DEPRESSIONE ATLANTICA GENERA CORRENTI UMIDE E PARTICOLARMENTE INSTABILI, IN PROIEZIONE DALLA PENISOLA IBERICA VERSO LE REGIONI SETTENTRIONALI ITALIANE, NE SCATURISCONO PRECIPITAZIONI DIFFUSE, ANCHE A CARATTERE TEMPORALESCO.

2. PER QUANTO ESPOSTO NEL BOLLETTINO DI VIGILANZA METEOROLOGICA NAZIONALE DI OGGI, VENERDI 12 GIUGNO 2015; SULLA BASE DELLA CONCERTAZIONE SINOTTICA DI OGGI, NELL'AMBITO DEL GRUPPO TECNICO CON IL SERVIZIO METEOROLOGICO DELL'AERONAUTICA MILITARE E I SETTORI METEO DEI CENTRI FUNZIONALI DELLE REGIONI PIEMONTE ED EMILIA-ROMAGNA; PRESO ATTO DEGLI AVVISI METEO EMESSI DALLE REGIONI PIEMONTE E FRIULI VENEZIA GIULIA; TENUTO CONTO DEI BOLLETTINI DI VIGILANZA METEOROLOGICA DELLE REGIONI LIGURIA E LOMBARDIA; TENUTO CONTO DELL'AVVISO METEO EMESSO DAL CNMCA; SULLA BASE DEI MODELLI E DELLE INFORMAZIONI DISPONIBILI, ALLE ORE 15.00 DI OGGI, VENERDI 12 GIUGNO 2015, SI EMETTE IL SEGUENTE:

AVVISO DI CONDIZIONI METEOROLOGICHE AVVERSE

"DAL POMERIGGIO-SERA DI OGGI, VENERDI 12 GIUGNO 2015, E PER LE SUCCESSIVE 24-36 ORE, SI PREVEDONO PRECIPITAZIONI, ANCHE A CARATTERE TEMPORALESCO, SU PIEMONTE E FRIULI VENEZIA GIULIA.
I FENOMENI SARANNO ACCOMPAGNATI DA ROVESCI DI FORTE INTENSITA', FREQUENTE ATTIVITA' ELETTRICA, FORTI RAFFICHE DI VENTO E LOCALI GRANDINATE."

3. PER LE REGIONI INTERESSATE SI CONFERMANO LE RACCOMANDAZIONI CONTENUTE NELLA DIRETTIVA A RIFERIMENTO.

4. QUESTO DIPARTIMENTO SEGUIRA' L'EVOLVERSI DELLA SITUAZIONE. SI PREGA, QUINDI, DI PORRE ATTENZIONE AI SUCCESSIVI BOLLETTINI DI VIGILANZA EMESSI SUL SITO INTERNET http://www.protezionecivile.gov.it/

5. **AI DIRETTI DESTINATARI DEL PRESENTE MESSAGGIO SI COMUNICA CHE LA RICEVUTA DI TRASMISSIONE DELL'INVIO A MEZZO FAX RAPPRESENTERA', PER QUESTO DIPARTIMENTO, LA CERTIFICAZIONE DELL'AVVENUTA NOTIFICA.**

ROMA, 12 giugno 2015

IL DIRETTORE DELL'UFFICIO
RISCHI IDROGEOLOGICI ED ANTROPICI
SILVANO MEROI

PRESIDENZA DEL CONSIGLIO DEI MINISTRI

DIPARTIMENTO DELLA PROTEZIONE CIVILE

CENTRO FUNZIONALE CENTRALE – SETTORE METEO

(Allegato al tele n.Á **15066** DPC/ RIA/ **29693** DEL 12/06/2015)

Numeri di fax degli **ENTI DELLO STATO** in indirizzo nel tele:

	ENTI	**NUMERO FAX**	**INDIRIZZO**
X	CG CARABINIERI - SALA OPERATIVA	06/80982486	
X	DIPARTIMENTO DELLA PUBBLICA SICUREZZA ï DIR. CENTR. POLIZIA STRADALE E FERROVIARIA, COMUNICAZIONI E REPARTI SPECIALI ï SERVIZIO POLIZIA STRADALE	06/46530434	
X	SALA OPERATIVA - CORPO DI POLIZIA PENITENZIARIA	06/45506392	
	STRADA DEI PARCHI	06/41592439 RM	06/4111621 - 41592314
X	AISCAT	06/4746968	06/4827163
X	AUTOSTRADE SPA	FAX 06/43634640 FAX 06/43632131 FAX 06/43632191 **SOLO DI DOMENICA E/O FESTIVO FAX : 06/43632131**	RM 06/43632141 **PREANNUNCIARE TELEFONICAMENTE ALLO 06/43632141**
X	COM. TR. ALPINE METEOMONT	Pec : meteomont@postacert.difesa.it e-mail: userv@comalp.esercito.difesa.it	
X	CFS.SVZ- METEOMONT	FAX 06/7219664	RM 06/ 72466253 -270
	ARDIS	FAX 06/51687416	RM 06/51687379
X	AIPO	FAX 0521/797376 FAX 0131/260195	0521/797291 AL 0131/266258 - 254095
X	ANAS	Fax 06/44463421	RM
X	TELECOM	Fax 06/41861507 Fax 06/41860174	
X	VODAFONE	FAX 02/41433644	
X	WIND	FAX 06/83115402 06/83115402 h24	
X	F.S. S.p.A.	06/44102828 06/44102289	RM
X	Dir. Gen. Dighe Infr. Idriche ed Elettriche	06/989532740	06/44442839
X	Poste Italiane - Presidio Protezione e difesa civile	06/98680080	

PRESIDENZA DEL CONSIGLIO DEI MINISTRI
DIPARTIMENTO DELLA PROTEZIONE CIVILE
CENTRO FUNZIONALE CENTRALE – SETTORE METEO

(Allegato al tele n.Á**15066** DPC/RIA/ **29693** DEL 12/06/2015)

Numeri di fax dei **RESPONSABILI DEI CENTRI FUNZIONALI DECENTRATI** in indirizzo nel tele:

	REGIONE	**RECAPITO FAX**	RECAPITO TEL
	VALLE D'AOSTA	0165/272291	0165/272650
X	PIEMONTE	011/3181709	011/3168292
X	LIGURIA	010/5740983 (=S.M.)	010/6437510
X	LOMBARDIA	02/69901091	
	PROV. AUT. TRENTO	0461/981231 (=S.M.)	
	PROV. AUT. BOLZANO	0471/289271 0471/920043	0471/414763
	VENETO	041/2794015	
X	FRIULI VENEZIA GIULIA	0432/928681	0432/923333
	EMILIA-ROMAGNA	051/5274352 051/6497501 (=S.M./P.C.)	
	TOSCANA	050/915318 055/4483092 – 055/4622740	
	UMBRIA	0742/329301	0742/630711 – 3357757395 (rep.)
	MARCHE	071/8067709	071/8067745
	LAZIO	06/44702876	
	ABRUZZO	0862/362848 - 085/691700	0862/314311 - 085/63933
	SARDEGNA	070/6062398 – 070/272485	
	CAMPANIA	081/2323851	081/2323111
	MOLISE	0874/779977	0874/7791
	BASILICATA	SOSPESO	
	CALABRIA	0961/531122	0961/531131
	PUGLIA	080/5802277 – 080/5802278	
	SICILIA	091/7071937	091/7071999

AGGIORNAMENTO: 31-12-2014

PRESIDENZA DEL CONSIGLIO DEI MINISTRI

DIPARTIMENTO DELLA PROTEZIONE CIVILE

CENTRO FUNZIONALE CENTRALE – SETTORE METEO

(Allegato al tele n.Á **15066** DPC /RIA/ **29693** DEL 12/06/2015)

Numeri di fax degli **ENTI REGIONALI DI PROTEZIONE CIVILE** in indirizzo nel tele:

	REGIONE	**RECAPITO FAX**	RECAPITO TEL
	VALLE D'AOSTA	800238222 (S.OP.)	
X	PIEMONTE	011/740001 – 4325916	011/4321306 335/6998046-33-32
X	LIGURIA	010/5485.709 010/5700373	010/5485.990 – 991 - 992 S.OP. 010/5485990-1-2-3
X	LOMBARDIA	02/69901091-02/69777782- 02/67655410-02/67655730- 02/67652853 (TUTTI)	800/061160
	PROV. AUT. TRENTO	0461/492305	
	PROV. AUT. BOLZANO	0471/416059	
	VENETO	041/2794712 - 5382139 (ENTRAMBI)	800990009 (REP)
X	FRIULI VENEZIA GIULIA	040/3773702 0432/928681 (ENTRAMBI)	
	EMILIA-ROMAGNA	051/5274418 emergenze 051/5274829 051/5274768 entrambi	051/5274200-5274404 COR PROCIV 335/6326953 348/7977560 FUNZ. REPERIBILE
	TOSCANA	055/437 7068 – FAX EME 055/430285	055/32684
	UMBRIA	075/5042732 + 075/5042629 ENTRAMBI	
	MARCHE	071/8062419 – 8064123	
	LAZIO	06/51683596 - 3597 (ENTRAMBI)	803555 06/51686410 06/98012327
	ABRUZZO	0862/313060	0862/3631 - 363282
	SARDEGNA	070/6064865 070/6066781	
	CAMPANIA	081/2323860	
	MOLISE	0874/311872 0874/424407	0874/3141
	BASILICATA	0971/668519	335/7555950
	CALABRIA	0961/368871-81 0961/7673310	0961/768111 0961/7673 800222211
	PUGLIA	080/5372310 - 080/5802272	
	SICILIA	091/7074796	800458787

AGGIORNAMENTO: LDP 23-05-2012

PRESIDENZA DEL CONSIGLIO DEI MINISTRI
DIPARTIMENTO DELLA PROTEZIONE CIVILE
CENTRO FUNZIONALE CENTRALE –SETTORE METEO

(Allegato al tele n.Á**15066** DPC/RIA/ **29693** DEL 12/06/2015)

Numeri di fax dei **SERVIZI METEO REGIONALI E CENTRI DI COMPETENZA** in indirizzo nel tele:

	ENTI	**FAX**	TELEFONO
X	PIEMONTE	011/3181709	011/196819-68-71
X	CMIRL LIGURIA CIMA – SAVONA	010/5740983 019/23027240/259	010/5305934 centralino 010/5958165 uff. meteo 3484452703 rep. meteo
X	ARPA LOMBARDIA	02/69666248	02/67655595 Referente 02/67652471
	CENTRO GEOF. PREALPINO	0332/237143	VA 0332/235491
	SERV. METEO- TRENTINO	0461/ 238305	0461/494877/ 1
	ARPAV VENETO Servizio Meteorologico Regionale	049/9925502 PD	PD 049/9998111(REP) 049/9998128 SALA OP.
	CENTRO PREVISIONI E SEGNALAZIONI MAREE VENEZIA	041/2748580 041/5210378	041/2748787
X	ARPA – OSMER FRIULI VENEZIA GIULIA	0432/934100	0432/934111 REP 348-2478240
	CF EMILIA-ROMAGNA	051/6497501 051/5274352 (entrambi)	SALA OP. 051/6497606
	LAMMA TOSCANA	055-4483092 055-444083 (preannunciare telefonicamente)	055-448301
	CF CALABRIA	0961-531122	
	CF CAMPANIA	081-2323851	
	ARPAS – SARDEGNA	079/262681	SS 079/258600

AGGIORNAMENTO: PIE 12-05-2014

PRESIDENZA DEL CONSIGLIO DEI MINISTRI
DIPARTIMENTO DELLA PROTEZIONE CIVILE

Qualifica di Precedenza		Classifica di Segretezza			Spazio Riservato al Centro Trasmissioni						
Ordinario	Urgente	Non Classificato	Riservato	Segreto	Ora di Ricezione	Ora di Trasmissione	Sistema di trasmissione				Note dell'operatore
							Telex	Fono	Corr.	FAX	

DA: DIPARTIMENTO PROTEZIONE CIVILE – VIA ULPIANO, 11 00193 ROMA-

AI RESPONSABILI PROTEZIONE CIVILE CENTRI FUNZIONALI E SERV. METEO REGIONI.
PIEMONTE, LIGURIA, LOMBARDIA, VENETO, FRIULI VENEZIA GIULIA, EMILIA-ROMAGNA, TOSCANA, LAZIO E UMBRIA.

LORO SEDI

ALLE PREFETTURE - UFFICI TERRITORIALI DI GOVERNO DI:
LAZIO E UMBRIA.

LORO SEDI

PER CONOSCENZA ALLE PREFETTURE - UFFICI TERRITORIALI DI GOVERNO DI:
PIEMONTE, LIGURIA, LOMBARDIA, VENETO, FRIULI VENEZIA GIULIA, EMILIA-ROMAGNA E TOSCANA.

LORO SEDI

- **MIN. INTERNO DIPARTIMENTO VV.FF. SOCC. PUB. DIF. CIV.**
  CENTRO OPERATIVO NAZIONALE **FAX 064814695 RM**

- **MIN. POL. AGR. AL. E FORESTALI**
  CORPO FORESTALE DELLO STATO/ SALA OPERATIVA METEOMONT **FAX 06/4745717 RM**
- **MIN. INFRASTRUTTURE E TRASPORTI** **FAX 0644125105**
  FAX 065922737

- **AM/SALA SITUAZIONI** **TEL. 06/49865066-5823-5824** **FAX 06/49864503**
- **CNMCA/SALA OP.** **TEL. 06/91292664** **FAX. 06/91292457**
- **COIDIFESA ROMA** **FAX 06/46919003**
- **SMD/TLC** **FAX 06/46912043**

- **COMANDO FORZE DI DIFESA INTERREGIONALE NORD** **FAX 049/8202083**
- **COMANDO FORZE DI DIFESA INTERREGIONALE SUD** **comfod2@postacert.difesa.it**

- **ISPRA – S.O.** **FAX 06/5016682**
- **ENEL - (PROCIV)** **FAX 06/83052795**
- **TERNA SPA** **TEL 06/83138282 RM** **FAX 06/81655294**
- **2i RETE GAS** **ingegneria@pec.2iretegas.it** **FAX 02/93473328**
- **COM.GEN. CAP.DI PORTO/ SALA OP.** **FAX 06/5922737** **FAX 06/59084793 RM**

- **ENAV OPERAZIONI METEO** **FAX 06/88318189**
- **ENAV RESP. PIAN. E SVILUP. METEO** **FAX 06/88318165**
- **UPM ROMA (ENAV)** **FAX 06/79086459**
- **UPM MILANO (ENAV)** **FAX 02/70143226**
- **ENAC UFF. SALA CRISI E GESTIONI EVENTI** **TEL 06/44596475** **FAX 06/44596538**

N.° 15067 PROT. DPC/RIA/29777 DEL 13 GIUGNO 2015

OGGETTO: **AVVISO DI CONDIZIONI METEOROLOGICHE AVVERSE**
ESTENSIONE E SEGUITO N.° 15066 PROT. DPC/RIA/29693 DEL 12 GIUGNO 2015

RIFE/./ **DIRETTIVA PRESIDENTE DEL CONSIGLIO DEI MINISTRI 27-2-2004. "INDIRIZZI OPERATIVI PER LA GESTIONE ORGANIZZATIVA E FUNZIONALE DEL SISTEMA DI ALLERTAMENTO NAZIONALE E REGIONALE PER IL RISCHIO IDROGEOLOGICO E IDRAULICO AI FINI DI PROTEZIONE CIVILE"**.

1. UNA CIRCOLAZIONE DEPRESSIONARIA, POSIZIONATA SULLA PENISOLA IBERICA, CONVOGLIA VERSO LA SCENA ITALIANA CORRENTI UMIDE E INSTABILI, GIA' RESPONSABILI NELLA GIORNATA DI SABATO SU ALCUNE REGIONI DEL NORD DI FENOMENI A PREVALENTE CARATTERE TEMPORALESCO, CHE DURANTE LA GIORNATA DI DOMENICA ASSUMERANNO CARATTERE PIU' DIFFUSO E FREQUENTE SU GRAN PARTE DEL SETTENTRIONE E DELLA TOSCANA, CON LOCALE INTERESSAMENTO ANCHE DI ALTRE ZONE DEL CENTRO DELLA NOSTRA PENISOLA.

2. PER QUANTO ESPOSTO NEL BOLLETTINO DI VIGILANZA METEOROLOGICA NAZIONALE DI OGGI, SABATO 13 GIUGNO 2015; SULLA BASE DELLA CONCERTAZIONE SINOTTICA DI OGGI, NELL'AMBITO DEL GRUPPO TECNICO CON IL SERVIZIO METEOROLOGICO DELL'AERONAUTICA MILITARE E I SETTORI METEO DEI CENTRI FUNZIONALI DELLE REGIONI PIEMONTE ED EMILIA-ROMAGNA; PRESO ATTO DEGLI AVVISI DI AVVERSE CONDIZIONI METEOROLOGICHE EMESSI DALLE REGIONI PIEMONTE, LIGURIA, LOMBARDIA, VENETO, FRIULI VENEZIA GIULIA E TOSCANA; PRESO ATTO DEL BOLLETTINO DI ATTENZIONE METEO EMESSO DALLA REGIONE EMILIA-ROMAGNA; TENUTO CONTO DELL'AVVISO METEO EMESSO DAL CNMCA; SULLA BASE DEI MODELLI E DELLE INFORMAZIONI DISPONIBILI, ALLE ORE 15.45 DI OGGI, SABATO 13 GIUGNO 2015, SI EMETTE IL SEGUENTE:

AVVISO DI CONDIZIONI METEOROLOGICHE AVVERSE

"DALLE PRIME ORE DI DOMANI, DOMENICA 14 GIUGNO 2015, E PER LE SUCCESSIVE 18-24 ORE, SI PREVEDONO PRECIPITAZIONI A PREVALENTE CARATTERE TEMPORALESCO SU PIEMONTE, LIGURIA, LOMBARDIA, VENETO, FRIULI VENEZIA GIULIA E TOSCANA, IN ESTENSIONE A EMILIA ROMAGNA, LAZIO SETTENTRIONALE E UMBRIA.
I FENOMENI SARANNO ACCOMPAGNATI DA ROVESCI DI FORTE INTENSITA', FREQUENTE ATTIVITA' ELETTRICA, FORTI RAFFICHE DI VENTO E LOCALI GRANDINATE."

3. PER LE REGIONI INTERESSATE SI CONFERMANO LE RACCOMANDAZIONI CONTENUTE NELLA DIRETTIVA A RIFERIMENTO.

4. QUESTO DIPARTIMENTO SEGUIRA' L'EVOLVERSI DELLA SITUAZIONE. SI PREGA, QUINDI, DI PORRE ATTENZIONE AI SUCCESSIVI BOLLETTINI DI VIGILANZA EMESSI SUL SITO INTERNET http://www.protezionecivile.gov.it/

5. **AI DIRETTI DESTINATARI DEL PRESENTE MESSAGGIO SI COMUNICA CHE LA RICEVUTA DI TRASMISSIONE DELL'INVIO A MEZZO FAX RAPPRESENTERA', PER QUESTO DIPARTIMENTO, LA CERTIFICAZIONE DELL'AVVENUTA NOTIFICA.**

ROMA, 13 giugno 2015

IL DIRETTORE DELL'UFFICIO
RISCHI IDROGEOLOGICI ED ANTROPICI
SILVANO MEROI

PRESIDENZA DEL CONSIGLIO DEI MINISTRI
DIPARTIMENTO DELLA PROTEZIONE CIVILE
CENTRO FUNZIONALE CENTRALE – SETTORE METEO

(Allegato al tele n.° **15067** DPC/ RIA/**29777** DEL 13/06/2015)

Numeri di fax degli **ENTI DELLO STATO** in indirizzo nel tele:

	ENTI	NUMERO FAX	INDIRIZZO
X	CG CARABINIERI - SALA OPERATIVA	06/80982486	
X	DIPARTIMENTO DELLA PUBBLICA SICUREZZA – DIR. CENTR. POLIZIA STRADALE E FERROVIARIA, COMUNICAZIONI E REPARTI SPECIALI – SERVIZIO POLIZIA STRADALE	06/46530434	
X	SALA OPERATIVA - CORPO DI POLIZIA PENITENZIARIA	06/45506392	
	STRADA DEI PARCHI	06/41592439 RM	06/4111621 - 41592314
X	AISCAT	06/4746968	06/4827163
X	AUTOSTRADE SPA	FAX 06/43634640 FAX 06/43632131 FAX 06/43632191 **SOLO DI DOMENICA E/O FESTIVO FAX : 06/43632131**	RM 06/43632141 **PREANNUNCIARE TELEFONICAMENTE ALLO 06/43632141**
X	COM. TR. ALPINE METEOMONT	Pec : meteomont@postacert.difesa.it e-mail: userv@comalp.esercito.difesa.it	
X	CFS.SVZ- METEOMONT	FAX 06/7219664	RM 06/ 72466253 -270
X	ARDIS	FAX 06/51687416	RM 06/51687379
X	AIPO	FAX 0521/797376 FAX 0131/260195	0521/797291 AL 0131/266258 - 254095
X	ANAS	Fax 06/44463421	RM
X	TELECOM	Fax 06/41861507 Fax 06/41860174	
X	VODAFONE	FAX 02/41433644	
X	WIND	FAX 06/83115402 06/83115402 h24	
X	F.S. S.p.A.	06/44102828 06/44102289	RM
X	Dir. Gen. Dighe Infr. Idriche ed Elettriche	06/989532740	06/44442839
X	Poste Italiane - Presidio Protezione e difesa civile	06/98680080	

PRESIDENZA DEL CONSIGLIO DEI MINISTRI
DIPARTIMENTO DELLA PROTEZIONE CIVILE
CENTRO FUNZIONALE CENTRALE – SETTORE METEO

(Allegato al tele n.° **15067** DPC/RIA/**29777** DEL 13/06/2015)

Numeri di fax dei **RESPONSABILI DEI CENTRI FUNZIONALI DECENTRATI** in indirizzo nel tele:

	REGIONE	**RECAPITO FAX**	RECAPITO TEL
	VALLE D'AOSTA	0165/272291	0165/272650
X	PIEMONTE	011/3181709	011/3168292
X	LIGURIA	010/5740983 (=S.M.)	010/6437510
X	LOMBARDIA	02/69901091	
	PROV. AUT. TRENTO	0461/981231 (=S.M.)	
	PROV. AUT. BOLZANO	0471/289271 0471/920043	0471/414763
X	VENETO	041/2794015	
X	FRIULI VENEZIA GIULIA	0432/928681	0432/923333
X	EMILIA-ROMAGNA	051/5274352 051/6497501 (=S.M./P.C.)	
X	TOSCANA	050/915318 055/4483092 – 055/4622740	
X	UMBRIA	0742/329301	0742/630711 – 3357757395 (rep.)
	MARCHE	071/8067709	071/8067745
X	LAZIO	06/44702876	
	ABRUZZO	0862/362848 - 085/691700	0862/314311 - 085/63933
	SARDEGNA	070/6062398 – 070/272485	
	CAMPANIA	081/2323851	081/2323111
	MOLISE	0874/779977	0874/7791
	BASILICATA	SOSPESO	
	CALABRIA	0961/531122	0961/531131
	PUGLIA	080/5802277 – 080/5802278	
	SICILIA	091/7071937	091/7071999

AGGIORNAMENTO: 31-12-2014

PRESIDENZA DEL CONSIGLIO DEI MINISTRI
DIPARTIMENTO DELLA PROTEZIONE CIVILE
CENTRO FUNZIONALE CENTRALE – SETTORE METEO

(Allegato al tele n.° **15067** DPC /RIA/**29777** DEL 13/06/2015)

Numeri di fax degli **ENTI REGIONALI DI PROTEZIONE CIVILE** in indirizzo nel tele:

	REGIONE	**RECAPITO FAX**	RECAPITO TEL
	VALLE D'AOSTA	800238222 (S.OP.)	
X	PIEMONTE	011/740001 – 4325916	011/4321306 335/6998046-33-32
X	LIGURIA	010/5485.709 010/5700373	010/5485.990 – 991 - 992 S.OP. 010/5485990-1-2-3
X	LOMBARDIA	02/69901091-02/69777782- 02/67655410-02/67655730- 02/67652853 (TUTTI)	800/061160
	PROV. AUT. TRENTO	0461/492305	
	PROV. AUT. BOLZANO	0471/416059	
X	VENETO	041/2794712 - 5382139 (ENTRAMBI)	800990009 (REP)
X	FRIULI VENEZIA GIULIA	040/3773702 0432/928681 (ENTRAMBI)	
X	EMILIA-ROMAGNA	051/5274418 emergenze 051/5274829 051/5274768 entrambi	051/5274200-5274404 COR PROCIV 335/6326953 348/7977560 FUNZ. REPERIBILE
X	TOSCANA	055/437 7068 – FAX EME 055/430285	055/32684
X	UMBRIA	075/5042732 + 075/5042629 ENTRAMBI	
	MARCHE	071/8062419 – 8064123	
X	LAZIO	06/51683596 - 3597 (ENTRAMBI)	803555 06/51686410 06/98012327
	ABRUZZO	0862/313060	0862/3631 - 363282
	SARDEGNA	070/6064865 070/6066781	
	CAMPANIA	081/2323860	
	MOLISE	0874/311872 0874/424407	0874/3141
	BASILICATA	0971/668519	335/7555950
	CALABRIA	0961/368871-81 0961/7673310	0961/768111 0961/7673 800222211
	PUGLIA	080/5372310 - 080/5802272	
	SICILIA	091/7074796	800458787

AGGIORNAMENTO: LDP 23-05-2012

PRESIDENZA DEL CONSIGLIO DEI MINISTRI
DIPARTIMENTO DELLA PROTEZIONE CIVILE
CENTRO FUNZIONALE CENTRALE –SETTORE METEO

(Allegato al tele n.° **15067** DPC/RIA/**29777** DEL 13/06/2015)

Numeri di fax dei **SERVIZI METEO REGIONALI E CENTRI DI COMPETENZA** in indirizzo nel tele:

	ENTI	**FAX**	TELEFONO
X	PIEMONTE	011/3181709	011/196819-68-71
X	CMIRL LIGURIA CIMA – SAVONA	010/5740983 019/23027240/259	010/5305934 centralino 010/5958165 uff. meteo 3484452703 rep. meteo
X	ARPA LOMBARDIA	02/69666248	02/67655595 Referente 02/67652471
X	CENTRO GEOF. PREALPINO	0332/237143	VA 0332/235491
	SERV. METEO- TRENTINO	0461/ 238305	0461/494877/ 1
X	ARPAV VENETO Servizio Meteorologico Regionale	049/9925502 PD	PD 049/9998111(REP) 049/9998128 SALA OP.
X	CENTRO PREVISIONI E SEGNALAZIONI MAREE VENEZIA	041/2748580 041/5210378	041/2748787
X	ARPA – OSMER FRIULI VENEZIA GIULIA	0432/934100	0432/934111 REP 348-2478240
X	CF EMILIA-ROMAGNA	051/6497501 051/5274352 (entrambi)	SALA OP. 051/6497606
X	LAMMA TOSCANA	055-4483092 055-444083 (preannunciare telefonicamente)	055-448301
	CF CALABRIA	0961-531122	
	CF CAMPANIA	081-2323851	
	ARPAS – SARDEGNA	079/262681	SS 079/258600

AGGIORNAMENTO: PIE 12-05-2014

PRESIDENZA DEL CONSIGLIO DEI MINISTRI
DIPARTIMENTO DELLA PROTEZIONE CIVILE

Qualifica di Precedenza		Classifica di Segretezza			Spazio Riservato al Centro Trasmissioni						
Ordinario	Urgente	Non Classificato	Riservato	Segreto	Ora di Ricezione	Ora di Trasmissione	Sistema di trasmissione				Note dell'operatore
							Telex	Fono	Corr.	FAX	

DA: DIPARTIMENTO PROTEZIONE CIVILE – VIA ULPIANO, 11 00193 ROMA-

AI RESPONSABILI PROTEZIONE CIVILE CENTRI FUNZIONALI E SERV. METEO REGIONI.
LOMBARDIA, VENETO E FRIULI VENEZIA GIULIA.

LORO SEDI

ALLE PREFETTURE - UFFICI TERRITORIALI DI GOVERNO DI:

LORO SEDI

PER CONOSCENZA ALLE PREFETTURE - UFFICI TERRITORIALI DI GOVERNO DI:
LOMBARDIA, VENETO E FRIULI VENEZIA GIULIA.

LORO SEDI

- **MIN. INTERNO DIPARTIMENTO VV.FF. SOCC. PUB. DIF. CIV.**
  CENTRO OPERATIVO NAZIONALE FAX 064814695 RM

- **MIN. POL. AGR. AL. E FORESTALI**
  CORPO FORESTALE DELLO STATO/ SALA OPERATIVA METEOMONT FAX 06/4745717 RM
- **MIN. INFRASTRUTTURE E TRASPORTI FAX 0644125105**
  FAX 065922737

- **AM/SALA SITUAZIONI TEL. 06/49865066-5823-5824 FAX 06/49864503**
- **CNMCA/SALA OP. TEL. 06/91292664 FAX. 06/91292457**
- **COIDIFESA ROMA FAX 06/46919003**
- **SMD/TLC FAX 06/46912043**

- **COMANDO FORZE DI DIFESA INTERREGIONALE NORD FAX 049/8202083**
- **COMANDO FORZE DI DIFESA INTERREGIONALE SUD comfod2@postacert.difesa.it**

- **ISPRA – S.O. FAX 06/5016682**
- **ENEL - (PROCIV) FAX 06/83052795**
- **TERNA SPA TEL 06/83138282 RM FAX 06/81655294**
- **2i RETE GAS ingegneria@pec.2iretegas.it FAX 02/93473328**
- **COM.GEN. CAP.DI PORTO/ SALA OP. FAX 06/5922737 FAX 06/59084793 RM**

- **ENAV OPERAZIONI METEO FAX 06/88318189**
- **ENAV RESP. PIAN. E SVILUP. METEO FAX 06/88318165**
- **UPM ROMA (ENAV) FAX 06/79086459**
- **UPM MILANO (ENAV) FAX 02/70143226**
- **ENAC UFF. SALA CRISI E GESTIONI EVENTI TEL 06/44596475 FAX 06/44596538**

N.° 15068 PROT. DPC/RIA/ 29791 DEL 14 GIUGNO 2015

OGGETTO: **AVVISO DI CONDIZIONI METEOROLOGICHE AVVERSE**
SEGUITO N.° 15067 PROT. DPC/RIA/29777 DEL 13 GIUGNO 2015

RIFE/./ **DIRETTIVA PRESIDENTE DEL CONSIGLIO DEI MINISTRI 27-2-2004. "INDIRIZZI OPERATIVI PER LA GESTIONE ORGANIZZATIVA E FUNZIONALE DEL SISTEMA DI ALLERTAMENTO NAZIONALE E REGIONALE PER IL RISCHIO IDROGEOLOGICO E IDRAULICO AI FINI DI PROTEZIONE CIVILE"**.

1. FLUSSI DI CORRENTI UMIDE E INSTABILI INSISTONO SUL SETTENTRIONE ITALIANO E TENDERANNO AD INTERAGIRE CON LA PARTE TERMINALE DI UN SISTEMA FRONTALE PROVENIENTE DALL'EUROPA SETTENTRIONALE, DETERMINANDO LA PERSISTENZA DI SPICCATA INSTABILITA', ANCHE NELLA GIORNATA DI DOMANI, SPECIE SU LOMBARDIA, VENETO E FRIULI VENEZIA GIULIA.

2. PER QUANTO ESPOSTO NEL BOLLETTINO DI VIGILANZA METEOROLOGICA NAZIONALE DI OGGI, DOMENICA 14 GIUGNO 2015; SULLA BASE DELLA CONCERTAZIONE SINOTTICA DI OGGI, NELL'AMBITO DEL GRUPPO TECNICO CON IL SERVIZIO METEOROLOGICO DELL'AERONAUTICA MILITARE E I SETTORI METEO DEI CENTRI FUNZIONALI DELLE REGIONI PIEMONTE ED EMILIA-ROMAGNA; PRESO ATTO DEGLI AVVISI DI AVVERSE CONDIZIONI METEOROLOGICHE EMESSI DALLE REGIONI, LOMBARDIA, VENETO E FRIULI VENEZIA GIULIA; SULLA BASE DEI MODELLI E DELLE INFORMAZIONI DISPONIBILI, ALLE ORE 15.30 DI OGGI, DOMENICA 14 GIUGNO 2015, SI EMETTE IL SEGUENTE:

AVVISO DI CONDIZIONI METEOROLOGICHE AVVERSE

"DALLE PRIME ORE DI DOMANI, LUNEDI 15 GIUGNO 2015, E PER LE SUCCESSIVE 6-18 ORE, SI PREVEDE IL PERSISTERE DI PRECIPITAZIONI, A PREVALENTE CARATTERE TEMPORALESCO, SU LOMBARDIA, VENETO E FRIULI VENEZIA GIULIA.
I FENOMENI SARANNO ACCOMPAGNATI DA ROVESCI DI FORTE INTENSITA', FREQUENTE ATTIVITA' ELETTRICA, FORTI RAFFICHE DI VENTO E LOCALI GRANDINATE."

3. PER LE REGIONI INTERESSATE SI CONFERMANO LE RACCOMANDAZIONI CONTENUTE NELLA DIRETTIVA A RIFERIMENTO.

4. QUESTO DIPARTIMENTO SEGUIRA' L'EVOLVERSI DELLA SITUAZIONE. SI PREGA, QUINDI, DI PORRE ATTENZIONE AI SUCCESSIVI BOLLETTINI DI VIGILANZA EMESSI SUL SITO INTERNET http://www.protezionecivile.gov.it/

5. **AI DIRETTI DESTINATARI DEL PRESENTE MESSAGGIO SI COMUNICA CHE LA RICEVUTA DI TRASMISSIONE DELL'INVIO A MEZZO FAX RAPPRESENTERA', PER QUESTO DIPARTIMENTO, LA CERTIFICAZIONE DELL'AVVENUTA NOTIFICA.**

ROMA, 14 giugno 2015

IL DIRETTORE DELL'UFFICIO
RISCHI IDROGEOLOGICI ED ANTROPICI
SILVANO MEROI

PRESIDENZA DEL CONSIGLIO DEI MINISTRI
DIPARTIMENTO DELLA PROTEZIONE CIVILE
CENTRO FUNZIONALE CENTRALE – SETTORE METEO

(Allegato al tele n.° **15068** DPC/ RIA/ **29791** DEL 14/06/2015)

Numeri di fax degli **ENTI DELLO STATO** in indirizzo nel tele:

	ENTI	NUMERO FAX	INDIRIZZO
X	CG CARABINIERI - SALA OPERATIVA	06/80982486	
X	DIPARTIMENTO DELLA PUBBLICA SICUREZZA – DIR. CENTR. POLIZIA STRADALE E FERROVIARIA, COMUNICAZIONI E REPARTI SPECIALI – SERVIZIO POLIZIA STRADALE	06/46530434	
X	SALA OPERATIVA - CORPO DI POLIZIA PENITENZIARIA	06/45506392	
	STRADA DEI PARCHI	06/41592439 RM	06/4111621 - 41592314
X	AISCAT	06/4746968	06/4827163
X	AUTOSTRADE SPA	FAX 06/43634640 FAX 06/43632131 FAX 06/43632191 **SOLO DI DOMENICA E/O FESTIVO FAX : 06/43632131**	RM 06/43632141 **PREANNUNCIARE TELEFONICAMENTE ALLO 06/43632141**
X	COM. TR. ALPINE METEOMONT	Pec : meteomont@postacert.difesa.it e-mail: userv@comalp.esercito.difesa.it	
X	CFS.SVZ- METEOMONT	FAX 06/7219664	RM 06/ 72466253 -270
	ARDIS	FAX 06/51687416	RM 06/51687379
X	AIPO	FAX 0521/797376 FAX 0131/260195	0521/797291 AL 0131/266258 - 254095
X	ANAS	Fax 06/44463421	RM
X	TELECOM	Fax 06/41861507 Fax 06/41860174	
X	VODAFONE	FAX 02/41433644	
X	WIND	FAX 06/83115402 06/83115402 h24	
X	F.S. S.p.A.	06/44102828 06/44102289	RM
X	Dir. Gen. Dighe Infr. Idriche ed Elettriche	06/989532740	06/44442839
X	Poste Italiane - Presidio Protezione e difesa civile	06/98680080	

PRESIDENZA DEL CONSIGLIO DEI MINISTRI
DIPARTIMENTO DELLA PROTEZIONE CIVILE
CENTRO FUNZIONALE CENTRALE – SETTORE METEO

(Allegato al tele n.° **15068** DPC/RIA/ **29791** DEL 14/06/2015)

Numeri di fax dei **RESPONSABILI DEI CENTRI FUNZIONALI DECENTRATI** in indirizzo nel tele:

	REGIONE	**RECAPITO FAX**	RECAPITO TEL
	VALLE D'AOSTA	0165/272291	0165/272650
	PIEMONTE	011/3181709	011/3168292
	LIGURIA	010/5740983 (=S.M.)	010/6437510
X	LOMBARDIA	02/69901091	
	PROV. AUT. TRENTO	0461/981231 (=S.M.)	
	PROV. AUT. BOLZANO	0471/289271 0471/920043	0471/414763
X	VENETO	041/2794015	
X	FRIULI VENEZIA GIULIA	0432/928681	0432/923333
	EMILIA-ROMAGNA	051/5274352 051/6497501 (=S.M./P.C.)	
	TOSCANA	050/915318 055/4483092 – 055/4622740	
	UMBRIA	0742/329301	0742/630711 – 3357757395 (rep.)
	MARCHE	071/8067709	071/8067745
	LAZIO	06/44702876	
	ABRUZZO	0862/362848 - 085/691700	0862/314311 - 085/63933
	SARDEGNA	070/6062398 – 070/272485	
	CAMPANIA	081/2323851	081/2323111
	MOLISE	0874/779977	0874/7791
	BASILICATA	SOSPESO	
	CALABRIA	0961/531122	0961/531131
	PUGLIA	080/5802277 – 080/5802278	
	SICILIA	091/7071937	091/7071999

AGGIORNAMENTO: 31-12-2014

PRESIDENZA DEL CONSIGLIO DEI MINISTRI
DIPARTIMENTO DELLA PROTEZIONE CIVILE
CENTRO FUNZIONALE CENTRALE – SETTORE METEO

(Allegato al tele n.° **15068** DPC /RIA/ **29791** DEL 14/06/2015)

Numeri di fax degli **ENTI REGIONALI DI PROTEZIONE CIVILE** in indirizzo nel tele:

	REGIONE	**RECAPITO FAX**	RECAPITO TEL
	VALLE D'AOSTA	800238222 (S.OP.)	
	PIEMONTE	011/740001 – 4325916	011/4321306 335/6998046-33-32
	LIGURIA	010/5485.709 010/5700373	010/5485.990 – 991 - 992 S.OP. 010/5485990-1-2-3
X	LOMBARDIA	02/69901091-02/69777782- 02/67655410-02/67655730- 02/67652853 (TUTTI)	800/061160
	PROV. AUT. TRENTO	0461/492305	
	PROV. AUT. BOLZANO	0471/416059	
X	VENETO	041/2794712 - 5382139 (ENTRAMBI)	800990009 (REP)
X	FRIULI VENEZIA GIULIA	040/3773702 0432/928681 (ENTRAMBI)	
	EMILIA-ROMAGNA	051/5274418 emergenze 051/5274829 051/5274768 entrambi	051/5274200-5274404 COR PROCIV 335/6326953 348/7977560 FUNZ. REPERIBILE
	TOSCANA	055/437 7068 – FAX EME 055/430285	055/32684
	UMBRIA	075/5042732 + 075/5042629 ENTRAMBI	
	MARCHE	071/8062419 – 8064123	
	LAZIO	06/51683596 - 3597 (ENTRAMBI)	803555 06/51686410 06/98012327
	ABRUZZO	0862/313060	0862/3631 - 363282
	SARDEGNA	070/6064865 070/6066781	
	CAMPANIA	081/2323860	
	MOLISE	0874/311872 0874/424407	0874/3141
	BASILICATA	0971/668519	335/7555950
	CALABRIA	0961/368871-81 0961/7673310	0961/768111 0961/7673 800222211
	PUGLIA	080/5372310 - 080/5802272	
	SICILIA	091/7074796	800458787

AGGIORNAMENTO: LDP 23-05-2012

PRESIDENZA DEL CONSIGLIO DEI MINISTRI
DIPARTIMENTO DELLA PROTEZIONE CIVILE
CENTRO FUNZIONALE CENTRALE –SETTORE METEO

(Allegato al tele n.° **15068** DPC/RIA/ **29791** DEL 14/06/2015)

Numeri di fax dei **SERVIZI METEO REGIONALI E CENTRI DI COMPETENZA** in indirizzo nel tele:

	ENTI	**FAX**	TELEFONO
	PIEMONTE	011/3181709	011/196819-68-71
	CMIRL LIGURIA CIMA – SAVONA	010/5740983 019/23027240/259	010/5305934 centralino 010/5958165 uff. meteo 3484452703 rep. meteo
X	ARPA LOMBARDIA	02/69666248	02/67655595 Referente 02/67652471
X	CENTRO GEOF. PREALPINO	0332/237143	VA 0332/235491
	SERV. METEO- TRENTINO	0461/ 238305	0461/494877/ 1
X	ARPAV VENETO Servizio Meteorologico Regionale	049/9925502 PD	PD 049/9998111(REP) 049/9998128 SALA OP.
X	CENTRO PREVISIONI E SEGNALAZIONI MAREE VENEZIA	041/2748580 041/5210378	041/2748787
X	ARPA – OSMER FRIULI VENEZIA GIULIA	0432/934100	0432/934111 REP 348-2478240
	CF EMILIA-ROMAGNA	051/6497501 051/5274352 (entrambi)	SALA OP. 051/6497606
	LAMMA TOSCANA	055-4483092 055-444083 (preannunciare telefonicamente)	055-448301
	CF CALABRIA	0961-531122	
	CF CAMPANIA	081-2323851	
	ARPAS – SARDEGNA	079/262681	SS 079/258600

AGGIORNAMENTO: PIE 12-05-2014

PRESIDENZA DEL CONSIGLIO DEI MINISTRI
DIPARTIMENTO DELLA PROTEZIONE CIVILE

Qualifica di Precedenza		Classifica di Segretezza			Spazio Riservato al Centro Trasmissioni						
Ordinario	Urgente	Non Classificato	Riservato	Segreto	Ora di Ricezione	Ora di Trasmissione	Sistema di trasmissione				Note dell'operatore
							Telex	Fono	Corr.	FAX	

DA: DIPARTIMENTO PROTEZIONE CIVILE – VIA ULPIANO, 11 00193 ROMA-

<u>AI RESPONSABILI PROTEZIONE CIVILE CENTRI FUNZIONALI E SERV. METEO REGIONI</u>.
PIEMONTE, LOMBARDIA, VENETO E FRIULI VENEZIA GIULIA.

LORO SEDI

<u>ALLE PREFETTURE - UFFICI TERRITORIALI DI GOVERNO DI:</u>

LORO SEDI

<u>PER CONOSCENZA ALLE PREFETTURE - UFFICI TERRITORIALI DI GOVERNO DI:</u>
PIEMONTE, LOMBARDIA, VENETO E FRIULI VENEZIA GIULIA.

LORO SEDI

- MIN. INTERNO DIPARTIMENTO VV.FF. SOCC. PUB. DIF. CIV.
CENTRO OPERATIVO NAZIONALE FAX 064814695 RM

- MIN. POL. AGR. AL. E FORESTALI
CORPO FORESTALE DELLO STATO/ SALA OPERATIVA METEOMONT FAX 06/4745717 RM
- MIN. INFRASTRUTTURE E TRASPORTI FAX 0644125105
FAX 065922737

- AM/SALA SITUAZIONI TEL. 06/49865066-5823-5824 FAX 06/49864503
- CNMCA/SALA OP. TEL. 06/91292664 FAX. 06/91292457
- COIDIFESA ROMA FAX 06/46919003
- SMD/TLC FAX 06/46912043

- COMANDO FORZE DI DIFESA INTERREGIONALE NORD FAX 049/8202083
- COMANDO FORZE DI DIFESA INTERREGIONALE SUD comfod2@postacert.difesa.it

- ISPRA – S.O. FAX 06/5016682
- ENEL - (PROCIV) FAX 06/83052795
- TERNA SPA TEL 06/83138282 RM FAX 06/81655294
- 2i RETE GAS ingegneria@pec.2iretegas.it FAX 02/93473328
- COM.GEN. CAP.DI PORTO/ SALA OP. FAX 06/5922737 FAX 06/59084793 RM

- ENAV OPERAZIONI METEO FAX 06/88318189
- ENAV RESP. PIAN. E SVILUP. METEO FAX 06/88318165
- UPM ROMA (ENAV) FAX 06/79086459
- UPM MILANO (ENAV) FAX 02/70143226
- ENAC UFF. SALA CRISI E GESTIONI EVENTI TEL 06/44596475 FAX 06/44596538

N.° 15069 PROT. DPC/RIA/29942 DEL 15 GIUGNO 2015

OGGETTO: **AVVISO DI CONDIZIONI METEOROLOGICHE AVVERSE**

RIFE/./ **DIRETTIVA PRESIDENTE DEL CONSIGLIO DEI MINISTRI 27-2-2004. "INDIRIZZI OPERATIVI PER LA GESTIONE ORGANIZZATIVA E FUNZIONALE DEL SISTEMA DI ALLERTAMENTO NAZIONALE E REGIONALE PER IL RISCHIO IDROGEOLOGICO E IDRAULICO AI FINI DI PROTEZIONE CIVILE"**.

1. UNA CIRCOLAZIONE DEPRESSIONARIA ATTIVA SULLA PENISOLA IBERICA, RESPONSABILE DEI FLUSSI UMIDI E INSTABILI CHE GIA' INSISTONO SUL SETTENTRIONE ITALIANO, NELLA GIORNATA DI MARTEDI AVANZERA' VERSO LA SCENA CENTRALE DEL MEDITERREANEO GIUNGENDO A COINVOLGERE PIU' DIRETTAMENTE IL NORD ITALIA, OVE SOPRATTUTTO LE REGIONI DELL'ARCO ALPINO, COMPRESE LE RELATIVE ZONE DELLA PIANURA PADANA, VEDRANNO L'INNESCO DI CONDIZIONI DI DIFFUSA E SPICCATA INSTABILITA'.

2. PER QUANTO ESPOSTO NEL BOLLETTINO DI VIGILANZA METEOROLOGICA NAZIONALE DI OGGI, LUNEDI 15 GIUGNO 2015; SULLA BASE DELLA CONCERTAZIONE SINOTTICA DI OGGI, NELL'AMBITO DEL GRUPPO TECNICO CON IL SERVIZIO METEOROLOGICO DELL'AERONAUTICA MILITARE E I SETTORI METEO DEI CENTRI FUNZIONALI DELLE REGIONI PIEMONTE ED EMILIA-ROMAGNA; PRESO ATTO DEGLI AVVISI DI AVVERSE CONDIZIONI METEOROLOGICHE EMESSI DALLE REGIONI PIEMONTE, LOMBARDIA E FRIULI VENEZIA GIULIA E DEL COMUNICATO METEO EMESSO DALLA REGIONE VENETO; SULLA BASE DEI MODELLI E DELLE INFORMAZIONI DISPONIBILI, ALLE ORE 15.30 DI OGGI, LUNEDI 15 GIUGNO 2015, SI EMETTE IL SEGUENTE:

AVVISO DI CONDIZIONI METEOROLOGICHE AVVERSE

"DALLE PRIME ORE DI DOMANI, MARTEDI 16 GIUGNO 2015, E PER LE SUCCESSIVE 18-24 ORE, SI PREVEDONO DIFFUSE PRECIPITAZIONI, A PREVALENTE CARATTERE DI ROVESCIO O TEMPORALE, SU PIEMONTE E LOMBARDIA, IN RAPIDA ESTENSIONE A VENETO E FRIULI VENEZIA GIULIA.
I FENOMENI SARANNO ACCOMPAGNATI DA ROVESCI DI FORTE INTENSITA', FREQUENTE ATTIVITA' ELETTRICA, FORTI RAFFICHE DI VENTO E LOCALI GRANDINATE."

3. PER LE REGIONI INTERESSATE SI CONFERMANO LE RACCOMANDAZIONI CONTENUTE NELLA DIRETTIVA A RIFERIMENTO.

4. QUESTO DIPARTIMENTO SEGUIRA' L'EVOLVERSI DELLA SITUAZIONE. SI PREGA, QUINDI, DI PORRE ATTENZIONE AI SUCCESSIVI BOLLETTINI DI VIGILANZA EMESSI SUL SITO INTERNET http://www.protezionecivile.gov.it/

5. **AI DIRETTI DESTINATARI DEL PRESENTE MESSAGGIO SI COMUNICA CHE LA RICEVUTA DI TRASMISSIONE DELL'INVIO A MEZZO FAX RAPPRESENTERA', PER QUESTO DIPARTIMENTO, LA CERTIFICAZIONE DELL'AVVENUTA NOTIFICA.**

ROMA, 15 giugno 2015

IL DIRETTORE DELL'UFFICIO
RISCHI IDROGEOLOGICI ED ANTROPICI
SILVANO MEROI

PRESIDENZA DEL CONSIGLIO DEI MINISTRI

DIPARTIMENTO DELLA PROTEZIONE CIVILE

CENTRO FUNZIONALE CENTRALE – SETTORE METEO

(Allegato al tele n.Á **15069** DPC/ RIA/**29942** DEL 15/06/2015)

Numeri di fax degli **ENTI DELLO STATO** in indirizzo nel tele:

	ENTI	NUMERO FAX	INDIRIZZO
X	CG CARABINIERI - SALA OPERATIVA	06/80982486	
X	DIPARTIMENTO DELLA PUBBLICA SICUREZZA ï DIR. CENTR. POLIZIA STRADALE E FERROVIARIA, COMUNICAZIONI E REPARTI SPECIALI ï SERVIZIO POLIZIA STRADALE	06/46530434	
X	SALA OPERATIVA - CORPO DI POLIZIA PENITENZIARIA	06/45506392	
	STRADA DEI PARCHI	06/41592439 RM	06/4111621 - 41592314
X	AISCAT	06/4746968	06/4827163
X	AUTOSTRADE SPA	FAX 06/43634640 FAX 06/43632131 FAX 06/43632191 **SOLO DI DOMENICA E/O FESTIVO FAX : 06/43632131**	RM 06/43632141 **PREANNUNCIARE TELEFONICAMENTE ALLO 06/43632141**
X	COM. TR. ALPINE METEOMONT	Pec : meteomont@postacert.difesa.it e-mail: userv@comalp.esercito.difesa.it	
X	CFS.SVZ- METEOMONT	FAX 06/7219664	RM 06/ 72466253 -270
	ARDIS	FAX 06/51687416	RM 06/51687379
X	AIPO	FAX 0521/797376 FAX 0131/260195	0521/797291 AL 0131/266258 - 254095
X	ANAS	Fax 06/44463421	RM
X	TELECOM	Fax 06/41861507 Fax 06/41860174	
X	VODAFONE	FAX 02/41433644	
X	WIND	FAX 06/83115402 06/83115402 h24	
X	F.S. S.p.A.	06/44102828 06/44102289	RM
X	Dir. Gen. Dighe Infr. Idriche ed Elettriche	06/989532740	06/44442839
X	Poste Italiane - Presidio Protezione e difesa civile	06/98680080	

PRESIDENZA DEL CONSIGLIO DEI MINISTRI
DIPARTIMENTO DELLA PROTEZIONE CIVILE
CENTRO FUNZIONALE CENTRALE – SETTORE METEO

(Allegato al tele n.Á**15069** DPC/RIA/**29942** DEL 15/06/2015)

Numeri di fax dei **RESPONSABILI DEI CENTRI FUNZIONALI DECENTRATI** in indirizzo nel tele:

	REGIONE	**RECAPITO FAX**	RECAPITO TEL
	VALLE D'AOSTA	0165/272291	0165/272650
X	PIEMONTE	011/3181709	011/3168292
	LIGURIA	010/5740983 (=S.M.)	010/6437510
X	LOMBARDIA	02/69901091	
	PROV. AUT. TRENTO	0461/981231 (=S.M.)	
	PROV. AUT. BOLZANO	0471/289271 0471/920043	0471/414763
X	VENETO	041/2794015	
X	FRIULI VENEZIA GIULIA	0432/928681	0432/923333
	EMILIA-ROMAGNA	051/5274352 051/6497501 (=S.M./P.C.)	
	TOSCANA	050/915318 055/4483092 – 055/4622740	
	UMBRIA	0742/329301	0742/630711 – 3357757395 (rep.)
	MARCHE	071/8067709	071/8067745
	LAZIO	06/44702876	
	ABRUZZO	0862/362848 - 085/691700	0862/314311 - 085/63933
	SARDEGNA	070/6062398 – 070/272485	
	CAMPANIA	081/2323851	081/2323111
	MOLISE	0874/779977	0874/7791
	BASILICATA	SOSPESO	
	CALABRIA	0961/531122	0961/531131
	PUGLIA	080/5802277 – 080/5802278	
	SICILIA	091/7071937	091/7071999

AGGIORNAMENTO: 31-12-2014

PRESIDENZA DEL CONSIGLIO DEI MINISTRI

DIPARTIMENTO DELLA PROTEZIONE CIVILE

CENTRO FUNZIONALE CENTRALE – SETTORE METEO

(Allegato al tele n.Á **15069** DPC /RIA/**29942** DEL 15/06/2015)

Numeri di fax degli **ENTI REGIONALI DI PROTEZIONE CIVILE** in indirizzo nel tele:

	REGIONE	**RECAPITO FAX**	RECAPITO TEL
	VALLE D'AOSTA	800238222 (S.OP.)	
X	PIEMONTE	011/740001 – 4325916	011/4321306 335/6998046-33-32
	LIGURIA	010/5485.709 010/5700373	010/5485.990 – 991 - 992 S.OP. 010/5485990-1-2-3
X	LOMBARDIA	02/69901091-02/69777782- 02/67655410-02/67655730- 02/67652853 (TUTTI)	800/061160
	PROV. AUT. TRENTO	0461/492305	
	PROV. AUT. BOLZANO	0471/416059	
X	VENETO	041/2794712 - 5382139 (ENTRAMBI)	800990009 (REP)
X	FRIULI VENEZIA GIULIA	040/3773702 0432/928681 (ENTRAMBI)	
	EMILIA-ROMAGNA	051/5274418 emergenze 051/5274829 051/5274768 entrambi	051/5274200-5274404 COR PROCIV 335/6326953 348/7977560 FUNZ. REPERIBILE
	TOSCANA	055/437 7068 – FAX EME 055/430285	055/32684
	UMBRIA	075/5042732 + 075/5042629 ENTRAMBI	
	MARCHE	071/8062419 – 8064123	
	LAZIO	06/51683596 - 3597 (ENTRAMBI)	803555 06/51686410 06/98012327
	ABRUZZO	0862/313060	0862/3631 - 363282
	SARDEGNA	070/6064865 070/6066781	
	CAMPANIA	081/2323860	
	MOLISE	0874/311872 0874/424407	0874/3141
	BASILICATA	0971/668519	335/7555950
	CALABRIA	0961/368871-81 0961/7673310	0961/768111 0961/7673 800222211
	PUGLIA	080/5372310 - 080/5802272	
	SICILIA	091/7074796	800458787

AGGIORNAMENTO: LDP 23-05-2012

PRESIDENZA DEL CONSIGLIO DEI MINISTRI
DIPARTIMENTO DELLA PROTEZIONE CIVILE
CENTRO FUNZIONALE CENTRALE –SETTORE METEO

(Allegato al tele n.Á**15069** DPC/RIA/**29942** DEL 15/06/2015)

Numeri di fax dei **SERVIZI METEO REGIONALI E CENTRI DI COMPETENZA** in indirizzo nel tele:

	ENTI	**FAX**	TELEFONO
X	PIEMONTE	011/3181709	011/196819-68-71
	CMIRL LIGURIA CIMA – SAVONA	010/5740983 019/23027240/259	010/5305934 centralino 010/5958165 uff. meteo 3484452703 rep. meteo
X	ARPA LOMBARDIA	02/69666248	02/67655595 Referente 02/67652471
X	CENTRO GEOF. PREALPINO	0332/237143	VA 0332/235491
	SERV. METEO- TRENTINO	0461/ 238305	0461/494877/ 1
X	ARPAV VENETO Servizio Meteorologico Regionale	049/9925502 PD	PD 049/9998111(REP) 049/9998128 SALA OP.
X	CENTRO PREVISIONI E SEGNALAZIONI MAREE VENEZIA	041/2748580 041/5210378	041/2748787
X	ARPA – OSMER FRIULI VENEZIA GIULIA	0432/934100	0432/934111 REP 348-2478240
	CF EMILIA-ROMAGNA	051/6497501 051/5274352 (entrambi)	SALA OP. 051/6497606
	LAMMA TOSCANA	055-4483092 055-444083 (preannunciare telefonicamente)	055-448301
	CF CALABRIA	0961-531122	
	CF CAMPANIA	081-2323851	
	ARPAS – SARDEGNA	079/262681	SS 079/258600

AGGIORNAMENTO: PIE 12-05-2014

PRESIDENZA DEL CONSIGLIO DEI MINISTRI
DIPARTIMENTO DELLA PROTEZIONE CIVILE

Qualifica di Precedenza		Classifica di Segretezza			Spazio Riservato al Centro Trasmissioni						
Ordinario	Urgente	Non Classificato	Riservato	Segreto	Ora di Ricezione	Ora di Trasmissione	Sistema di trasmissione				Note dell'operatore
							Telex	Fono	Corr.	FAX	

DA: DIPARTIMENTO PROTEZIONE CIVILE – VIA ULPIANO, 11 00193 ROMA-

AI RESPONSABILI PROTEZIONE CIVILE CENTRI FUNZIONALI E SERV. METEO REGIONI.
EMILIA-ROMAGNA, MARCHE, UMBRIA, LAZIO, ABRUZZO, MOLISE, PUGLIA, BASILICATA E SARDEGNA.

LORO SEDI

ALLE PREFETTURE - UFFICI TERRITORIALI DI GOVERNO DI:
UMBRIA, LAZIO, ABRUZZO, MOLISE, PUGLIA E BASILICATA.

LORO SEDI

PER CONOSCENZA ALLE PREFETTURE - UFFICI TERRITORIALI DI GOVERNO DI:
EMILIA-ROMAGNA, MARCHE E SARDEGNA.

LORO SEDI

- **MIN. INTERNO DIPARTIMENTO VV.FF. SOCC. PUB. DIF. CIV.**
  CENTRO OPERATIVO NAZIONALE **FAX 064814695 RM**

- **MIN. POL. AGR. AL. E FORESTALI**
  CORPO FORESTALE DELLO STATO/ SALA OPERATIVA METEOMONT **FAX 06/4745717 RM**
- **MIN. INFRASTRUTTURE E TRASPORTI** **FAX 0644125105**
  FAX 065922737

- **AM/SALA SITUAZIONI** **TEL. 06/49865066-5823-5824** **FAX 06/49864503**
- **CNMCA/SALA OP.** **TEL. 06/91292664** **FAX. 06/91292457**
- **COIDIFESA ROMA** **FAX 06/46919003**
- **SMD/TLC** **FAX 06/46912043**

- **COMANDO FORZE DI DIFESA INTERREGIONALE NORD** **FAX 049/8202083**
- **COMANDO FORZE DI DIFESA INTERREGIONALE SUD** **comfod2@postacert.difesa.it**

- **ISPRA – S.O.** **FAX 06/5016682**
- **ENEL - (PROCIV)** **FAX 06/83052795**
- **TERNA SPA** **TEL 06/83138282 RM** **FAX 06/81655294**
- **2i RETE GAS** **ingegneria@pec.2iretegas.it** **FAX 02/93473328**
- **COM.GEN. CAP.DI PORTO/ SALA OP.** **FAX 06/5922737** **FAX 06/59084793 RM**

- **ENAV OPERAZIONI METEO** **FAX 06/88318189**
- **ENAV RESP. PIAN. E SVILUP. METEO** **FAX 06/88318165**
- **UPM ROMA (ENAV)** **FAX 06/79086459**
- **UPM MILANO (ENAV)** **FAX 02/70143226**
- **ENAC UFF. SALA CRISI E GESTIONI EVENTI** **TEL 06/44596475** **FAX 06/44596538**

N.° 15070 PROT. DPC/RIA/30226 DEL 16 GIUGNO 2015

OGGETTO: **AVVISO DI CONDIZIONI METEOROLOGICHE AVVERSE**

RIFE/./ **DIRETTIVA PRESIDENTE DEL CONSIGLIO DEI MINISTRI 27-2-2004. "INDIRIZZI OPERATIVI PER LA GESTIONE ORGANIZZATIVA E FUNZIONALE DEL SISTEMA DI ALLERTAMENTO NAZIONALE E REGIONALE PER IL RISCHIO IDROGEOLOGICO E IDRAULICO AI FINI DI PROTEZIONE CIVILE"**.

1. LA CONFLUENZA DI UNA CIRCOLAZIONE DEPRESSIONARIA ATLANTICA CON UNA SACCATURA DI ORIGINE NORD EUROPEA, DETERMINERA' NEL CORSO DELLE PROSSIME ORE PRECIPITAZIONI ANCHE TEMPORALESCHE SULL'EMILIA-ROMAGNA, REGIONI CENTRO-MERIDIONALI E SULLA SARDEGNA, CON FENOMENI MAGGIORI SUI SETTORI ADRIATICI.

2. PER QUANTO ESPOSTO NEL BOLLETTINO DI VIGILANZA METEOROLOGICA NAZIONALE DI OGGI, MARTEDI 16 GIUGNO 2015; SULLA BASE DELLA CONCERTAZIONE SINOTTICA DI OGGI, NELL'AMBITO DEL GRUPPO TECNICO CON IL SERVIZIO METEOROLOGICO DELL'AERONAUTICA MILITARE E I SETTORI METEO DEI CENTRI FUNZIONALI DELLE REGIONI PIEMONTE ED EMILIA-ROMAGNA; PRESO ATTO DEGLI AVVISI DI AVVERSE CONDIZIONI METEOROLOGICHE EMESSI DALLE REGIONI MARCHE E SARDEGNA; PRESO ATTO DEL BOLLETTINO DI ATTENZIONE METEOROLOGICA EMESSO DALLA REGIONE EMILIA-ROMAGNA; TENUTO CONTO DELL'AVVISO METEOROLOGICO EMESSO DAL CNMCA; SULLA BASE DEI MODELLI E DELLE INFORMAZIONI DISPONIBILI, ALLE ORE 15.00 DI OGGI, MARTEDI 16 GIUGNO 2015, SI EMETTE IL SEGUENTE:

AVVISO DI CONDIZIONI METEOROLOGICHE AVVERSE

"DALLA SERATA DI OGGI, MARTEDI 16 GIUGNO 2015, E PER LE SUCCESSIVE 24-36 ORE, SI PREVEDONO PRECIPITAZIONI DIFFUSE, ANCHE A CARATTERE DI ROVESCIO O TEMPORALE, SULL'EMILIA-ROMAGNA IN ESTENSIONE A MARCHE E ABRUZZO E SUCCESSIVAMENTE A UMBRIA, LAZIO, MOLISE, PUGLIA, BASILICATA E SARDEGNA.
I FENOMENI SARANNO ACCOMPAGNATI DA ROVESCI DI FORTE INTENSITA', FREQUENTE ATTIVITA' ELETTRICA, FORTI RAFFICHE DI VENTO E LOCALI GRANDINATE."

3. PER LE REGIONI INTERESSATE SI CONFERMANO LE RACCOMANDAZIONI CONTENUTE NELLA DIRETTIVA A RIFERIMENTO.

4. QUESTO DIPARTIMENTO SEGUIRA' L'EVOLVERSI DELLA SITUAZIONE. SI PREGA, QUINDI, DI PORRE ATTENZIONE AI SUCCESSIVI BOLLETTINI DI VIGILANZA EMESSI SUL SITO INTERNET http://www.protezionecivile.gov.it/

5. **AI DIRETTI DESTINATARI DEL PRESENTE MESSAGGIO SI COMUNICA CHE LA RICEVUTA DI TRASMISSIONE DELL'INVIO A MEZZO FAX RAPPRESENTERA', PER QUESTO DIPARTIMENTO, LA CERTIFICAZIONE DELL'AVVENUTA NOTIFICA.**

ROMA, 16 giugno 2015

IL DIRETTORE DELL'UFFICIO
RISCHI IDROGEOLOGICI ED ANTROPICI
SILVANO MEROI

PRESIDENZA DEL CONSIGLIO DEI MINISTRI
DIPARTIMENTO DELLA PROTEZIONE CIVILE
CENTRO FUNZIONALE CENTRALE – SETTORE METEO

(Allegato al tele n.° **15070** DPC/ RIA/**30226** DEL 16/06/2015)

Numeri di fax degli **ENTI DELLO STATO** in indirizzo nel tele:

	ENTI	NUMERO FAX	INDIRIZZO
X	CG CARABINIERI - SALA OPERATIVA	06/80982486	
X	DIPARTIMENTO DELLA PUBBLICA SICUREZZA – DIR. CENTR. POLIZIA STRADALE E FERROVIARIA, COMUNICAZIONI E REPARTI SPECIALI – SERVIZIO POLIZIA STRADALE	06/46530434	
X	SALA OPERATIVA - CORPO DI POLIZIA PENITENZIARIA	06/45506392	
	STRADA DEI PARCHI	06/41592439 RM	06/4111621 - 41592314
X	AISCAT	06/4746968	06/4827163
X	AUTOSTRADE SPA	FAX 06/43634640 FAX 06/43632131 FAX 06/43632191 **SOLO DI DOMENICA E/O FESTIVO FAX : 06/43632131**	RM 06/43632141 **PREANNUNCIARE TELEFONICAMENTE ALLO 06/43632141**
	COM. TR. ALPINE METEOMONT	Pec : meteomont@postacert.difesa.it e-mail: userv@comalp.esercito.difesa.it	
X	CFS.SVZ- METEOMONT	FAX 06/7219664	RM 06/ 72466253 -270
X	ARDIS	FAX 06/51687416	RM 06/51687379
X	AIPO	FAX 0521/797376 FAX 0131/260195	0521/797291 AL 0131/266258 - 254095
X	ANAS	Fax 06/44463421	RM
X	TELECOM	Fax 06/41861507 Fax 06/41860174	
X	VODAFONE	FAX 02/41433644	
X	WIND	FAX 06/83115402 06/83115402 h24	
X	F.S. S.p.A.	06/44102828 06/44102289	RM
X	Dir. Gen. Dighe Infr. Idriche ed Elettriche	06/989532740	06/44442839
X	Poste Italiane - Presidio Protezione e difesa civile	06/98680080	

PRESIDENZA DEL CONSIGLIO DEI MINISTRI
DIPARTIMENTO DELLA PROTEZIONE CIVILE
CENTRO FUNZIONALE CENTRALE – SETTORE METEO

(Allegato al tele n.° **15070** DPC/RIA/**30226** DEL 16/06/2015)

Numeri di fax dei **RESPONSABILI DEI CENTRI FUNZIONALI DECENTRATI** in indirizzo nel tele:

	REGIONE	**RECAPITO FAX**	RECAPITO TEL
	VALLE D'AOSTA	0165/272291	0165/272650
	PIEMONTE	011/3181709	011/3168292
	LIGURIA	010/5740983 (=S.M.)	010/6437510
	LOMBARDIA	02/69901091	
	PROV. AUT. TRENTO	0461/981231 (=S.M.)	
	PROV. AUT. BOLZANO	0471/289271 0471/920043	0471/414763
	VENETO	041/2794015	
	FRIULI VENEZIA GIULIA	0432/928681	0432/923333
X	EMILIA-ROMAGNA	051/5274352 051/6497501 (=S.M./P.C.)	
	TOSCANA	050/915318 055/4483092 – 055/4622740	
X	UMBRIA	0742/329301	0742/630711 – 3357757395 (rep.)
X	MARCHE	071/8067709	071/8067745
X	LAZIO	06/44702876	
X	ABRUZZO	0862/362848 - 085/691700	0862/314311 - 085/63933
X	SARDEGNA	070/6062398 – 070/272485	
	CAMPANIA	081/2323851	081/2323111
X	MOLISE	0874/779977	0874/7791
X	BASILICATA	SOSPESO	
	CALABRIA	0961/531122	0961/531131
X	PUGLIA	080/5802277 – 080/5802278	
	SICILIA	091/7071937	091/7071999

AGGIORNAMENTO: 31-12-2014

PRESIDENZA DEL CONSIGLIO DEI MINISTRI
DIPARTIMENTO DELLA PROTEZIONE CIVILE
CENTRO FUNZIONALE CENTRALE – SETTORE METEO

(Allegato al tele n.° **15070** DPC /RIA/ **30226** DEL 16/06/2015)

Numeri di fax degli **ENTI REGIONALI DI PROTEZIONE CIVILE** in indirizzo nel tele:

	REGIONE	**RECAPITO FAX**	RECAPITO TEL
	VALLE D'AOSTA	800238222 (S.OP.)	
	PIEMONTE	011/740001 – 4325916	011/4321306 335/6998046-33-32
	LIGURIA	010/5485.709 010/5700373	010/5485.990 – 991 - 992 S.OP. 010/5485990-1-2-3
	LOMBARDIA	02/69901091-02/69777782- 02/67655410-02/67655730- 02/67652853 (TUTTI)	800/061160
	PROV. AUT. TRENTO	0461/492305	
	PROV. AUT. BOLZANO	0471/416059	
	VENETO	041/2794712 - 5382139 (ENTRAMBI)	800990009 (REP)
	FRIULI VENEZIA GIULIA	040/3773702 0432/928681 (ENTRAMBI)	
X	EMILIA-ROMAGNA	051/5274418 emergenze 051/5274829 051/5274768 entrambi	051/5274200-5274404 COR PROCIV 335/6326953 348/7977560 FUNZ. REPERIBILE
	TOSCANA	055/437 7068 – FAX EME 055/430285	055/32684
X	UMBRIA	075/5042732 + 075/5042629 ENTRAMBI	
X	MARCHE	071/8062419 – 8064123	
X	LAZIO	06/51683596 - 3597 (ENTRAMBI)	803555 06/51686410 06/98012327
X	ABRUZZO	0862/313060	0862/3631 - 363282
X	SARDEGNA	070/6064865 070/6066781	
	CAMPANIA	081/2323860	
X	MOLISE	0874/311872 0874/424407	0874/3141
X	BASILICATA	0971/668519	335/7555950
	CALABRIA	0961/368871-81 0961/7673310	0961/768111 0961/7673 800222211
X	PUGLIA	080/5372310 - 080/5802272	
	SICILIA	091/7074796	800458787

AGGIORNAMENTO: LDP 23-05-2012

PRESIDENZA DEL CONSIGLIO DEI MINISTRI
DIPARTIMENTO DELLA PROTEZIONE CIVILE
CENTRO FUNZIONALE CENTRALE –SETTORE METEO

(Allegato al tele n.° **15070** DPC/RIA/**30226** DEL 16/06/2015)

Numeri di fax dei **SERVIZI METEO REGIONALI E CENTRI DI COMPETENZA** in indirizzo nel tele:

	ENTI	**FAX**	TELEFONO
	PIEMONTE	011/3181709	011/196819-68-71
	CMIRL LIGURIA CIMA – SAVONA	010/5740983 019/23027240/259	010/5305934 centralino 010/5958165 uff. meteo 3484452703 rep. meteo
	ARPA LOMBARDIA	02/69666248	02/67655595 Referente 02/67652471
	CENTRO GEOF. PREALPINO	0332/237143	VA 0332/235491
	SERV. METEO- TRENTINO	0461/ 238305	0461/494877/ 1
	ARPAV VENETO Servizio Meteorologico Regionale	049/9925502 PD	PD 049/9998111(REP) 049/9998128 SALA OP.
	CENTRO PREVISIONI E SEGNALAZIONI MAREE VENEZIA	041/2748580 041/5210378	041/2748787
	ARPA – OSMER FRIULI VENEZIA GIULIA	0432/934100	0432/934111 REP 348-2478240
X	CF EMILIA-ROMAGNA	051/6497501 051/5274352 (entrambi)	SALA OP. 051/6497606
	LAMMA TOSCANA	055-4483092 055-444083 (preannunciare telefonicamente)	055-448301
X	CF CALABRIA	0961-531122	
	CF CAMPANIA	081-2323851	
X	ARPAS – SARDEGNA	079/262681	SS 079/258600

AGGIORNAMENTO: PIE 12-05-2014

PRESIDENZA DEL CONSIGLIO DEI MINISTRI
DIPARTIMENTO DELLA PROTEZIONE CIVILE

Qualifica di Precedenza		Classifica di Segretezza			Spazio Riservato al Centro Trasmissioni						
Ordinario	Urgente	Non Classificato	Riservato	Segreto	Ora di Ricezione	Ora di Trasmissione	Sistema di trasmissione				Note dell'operatore
							Telex	Fono	Corr.	FAX	

DA: DIPARTIMENTO PROTEZIONE CIVILE – VIA ULPIANO, 11 00193 ROMA-

AI RESPONSABILI PROTEZIONE CIVILE CENTRI FUNZIONALI E SERV. METEO REGIONI.
LAZIO, ABRUZZO, MOLISE, PUGLIA E BASILICATA.

LORO SEDI

ALLE PREFETTURE - UFFICI TERRITORIALI DI GOVERNO DI:
LAZIO, ABRUZZO, MOLISE, PUGLIA E BASILICATA.

LORO SEDI

PER CONOSCENZA ALLE PREFETTURE - UFFICI TERRITORIALI DI GOVERNO DI:

LORO SEDI

- **MIN. INTERNO DIPARTIMENTO VV.FF. SOCC. PUB. DIF. CIV.**
  CENTRO OPERATIVO NAZIONALE **FAX 064814695 RM**

- **MIN. POL. AGR. AL. E FORESTALI**
  CORPO FORESTALE DELLO STATO/ SALA OPERATIVA METEOMONT **FAX 06/4745717 RM**
- **MIN. INFRASTRUTTURE E TRASPORTI** **FAX 0644125105**
  FAX 065922737

- **AM/SALA SITUAZIONI** **TEL. 06/49865066-5823-5824** **FAX 06/49864503**
- **CNMCA/SALA OP.** **TEL. 06/91292664** **FAX. 06/91292457**
- **COIDIFESA ROMA** **FAX 06/46919003**
- **SMD/TLC** **FAX 06/46912043**

- **COMANDO FORZE DI DIFESA INTERREGIONALE NORD** **FAX 049/8202083**
- **COMANDO FORZE DI DIFESA INTERREGIONALE SUD** **comfod2@postacert.difesa.it**

- **ISPRA – S.O.** **FAX 06/5016682**
- **ENEL - (PROCIV)** **FAX 06/83052795**
- **TERNA SPA** **TEL 06/83138282 RM** **FAX 06/81655294**
- **2i RETE GAS** **ingegneria@pec.2iretegas.it** **FAX 02/93473328**
- **COM.GEN. CAP.DI PORTO/ SALA OP.** **FAX 06/5922737** **FAX 06/59084793 RM**

- **ENAV OPERAZIONI METEO** **FAX 06/88318189**
- **ENAV RESP. PIAN. E SVILUP. METEO** **FAX 06/88318165**
- **UPM ROMA (ENAV)** **FAX 06/79086459**
- **UPM MILANO (ENAV)** **FAX 02/70143226**
- **ENAC UFF. SALA CRISI E GESTIONI EVENTI** **TEL 06/44596475** **FAX 06/44596538**

N.° 15071 PROT. DPC/RIA/31384 DEL 19 GIUGNO 2015

OGGETTO: **AVVISO DI CONDIZIONI METEOROLOGICHE AVVERSE**

RIFE/./ **DIRETTIVA PRESIDENTE DEL CONSIGLIO DEI MINISTRI 27-2-2004. "INDIRIZZI OPERATIVI PER LA GESTIONE ORGANIZZATIVA E FUNZIONALE DEL SISTEMA DI ALLERTAMENTO NAZIONALE E REGIONALE PER IL RISCHIO IDROGEOLOGICO E IDRAULICO AI FINI DI PROTEZIONE CIVILE"**.

1. LA DISCESA DAL NORD-EUROPA DI UN SISTEMA PERTURBATO SULL'AREA BALCANICA INTERESSERA' PIU' MARGINALMENTE, DURANTE LA GIORNATA DI SABATO, ANCHE LA SCENA ITALIANA, AMPLIFICANDO LE CONDIZIONI DI INSTABILITA' SULLE REGIONI CENTRO-MERIDIONALI DELLA PENISOLA, SPECIE SULLE ZONE INTERNE E LUNGO I RILIEVI.

2. PER QUANTO ESPOSTO NEL BOLLETTINO DI VIGILANZA METEOROLOGICA NAZIONALE DI OGGI, VENERDI 19 GIUGNO 2015; SULLA BASE DELLA CONCERTAZIONE SINOTTICA DI OGGI, NELL'AMBITO DEL GRUPPO TECNICO CON IL SERVIZIO METEOROLOGICO DELL'AERONAUTICA MILITARE E I SETTORI METEO DEI CENTRI FUNZIONALI DELLE REGIONI PIEMONTE ED EMILIA-ROMAGNA; SULLA BASE DEI MODELLI E DELLE INFORMAZIONI DISPONIBILI, ALLE ORE 16.00 DI OGGI, VENERDI 19 GIUGNO 2015, SI EMETTE IL SEGUENTE:

AVVISO DI CONDIZIONI METEOROLOGICHE AVVERSE

"DALLA TARDA MATTINATA DI DOMANI, SABATO 20 GIUGNO 2015, E PER LE SUCCESSIVE 6-12 ORE, SI PREVEDONO PRECIPITAZIONI SPARSE, A PREVALENTE CARATTERE DI ROVESCIO O TEMPORALE, SU LAZIO, ABRUZZO, MOLISE, PUGLIA E BASILICATA, SPECIE SULLE ZONE INTERNE E LUNGO I RILIEVI.
I FENOMENI SARANNO ACCOMPAGNATI DA ROVESCI DI FORTE INTENSITA', FREQUENTE ATTIVITA' ELETTRICA, FORTI RAFFICHE DI VENTO E LOCALI GRANDINATE."

3. PER LE REGIONI INTERESSATE SI CONFERMANO LE RACCOMANDAZIONI CONTENUTE NELLA DIRETTIVA A RIFERIMENTO.

4. QUESTO DIPARTIMENTO SEGUIRA' L'EVOLVERSI DELLA SITUAZIONE. SI PREGA, QUINDI, DI PORRE ATTENZIONE AI SUCCESSIVI BOLLETTINI DI VIGILANZA EMESSI SUL SITO INTERNET http://www.protezionecivile.gov.it/

5. **AI DIRETTI DESTINATARI DEL PRESENTE MESSAGGIO SI COMUNICA CHE LA RICEVUTA DI TRASMISSIONE DELL'INVIO A MEZZO FAX RAPPRESENTERA', PER QUESTO DIPARTIMENTO, LA CERTIFICAZIONE DELL'AVVENUTA NOTIFICA.**

ROMA, 19 giugno 2015

IL DIRETTORE DELL'UFFICIO
RISCHI IDROGEOLOGICI ED ANTROPICI
SILVANO MEROI

PRESIDENZA DEL CONSIGLIO DEI MINISTRI
DIPARTIMENTO DELLA PROTEZIONE CIVILE
CENTRO FUNZIONALE CENTRALE – SETTORE METEO

(Allegato al tele n.° **15071** DPC/ RIA/**31384** DEL 19/06/2015)

Numeri di fax degli **ENTI DELLO STATO** in indirizzo nel tele:

	ENTI	NUMERO FAX	INDIRIZZO
X	CG CARABINIERI - SALA OPERATIVA	06/80982486	
X	DIPARTIMENTO DELLA PUBBLICA SICUREZZA – DIR. CENTR. POLIZIA STRADALE E FERROVIARIA, COMUNICAZIONI E REPARTI SPECIALI – SERVIZIO POLIZIA STRADALE	06/46530434	
X	SALA OPERATIVA - CORPO DI POLIZIA PENITENZIARIA	06/45506392	
X	STRADA DEI PARCHI	06/41592439 RM	06/4111621 - 41592314
X	AISCAT	06/4746968	06/4827163
X	AUTOSTRADE SPA	FAX 06/43634640 FAX 06/43632131 FAX 06/43632191 **SOLO DI DOMENICA E/O FESTIVO FAX : 06/43632131**	RM 06/43632141 **PREANNUNCIARE TELEFONICAMENTE ALLO 06/43632141**
	COM. TR. ALPINE METEOMONT	Pec : meteomont@postacert.difesa.it e-mail: userv@comalp.esercito.difesa.it	
X	CFS.SVZ- METEOMONT	FAX 06/7219664	RM 06/ 72466253 -270
X	ARDIS	FAX 06/51687416	RM 06/51687379
	AIPO	FAX 0521/797376 FAX 0131/260195	0521/797291 AL 0131/266258 - 254095
X	ANAS	Fax 06/44463421	RM
X	TELECOM	Fax 06/41861507 Fax 06/41860174	
X	VODAFONE	FAX 02/41433644	
X	WIND	FAX 06/83115402 06/83115402 h24	
X	F.S. S.p.A.	06/44102828 06/44102289	RM
X	Dir. Gen. Dighe Infr. Idriche ed Elettriche	06/989532740	06/44442839
X	Poste Italiane - Presidio Protezione e difesa civile	06/98680080	

PRESIDENZA DEL CONSIGLIO DEI MINISTRI
DIPARTIMENTO DELLA PROTEZIONE CIVILE
CENTRO FUNZIONALE CENTRALE – SETTORE METEO

(Allegato al tele n.° **15071** DPC/RIA/**31384** DEL 19/06/2015)

Numeri di fax dei **RESPONSABILI DEI CENTRI FUNZIONALI DECENTRATI** in indirizzo nel tele:

	REGIONE	**RECAPITO FAX**	RECAPITO TEL
	VALLE D'AOSTA	0165/272291	0165/272650
	PIEMONTE	011/3181709	011/3168292
	LIGURIA	010/5740983 (=S.M.)	010/6437510
	LOMBARDIA	02/69901091	
	PROV. AUT. TRENTO	0461/981231 (=S.M.)	
	PROV. AUT. BOLZANO	0471/289271 0471/920043	0471/414763
	VENETO	041/2794015	
	FRIULI VENEZIA GIULIA	0432/928681	0432/923333
	EMILIA-ROMAGNA	051/5274352 051/6497501 (=S.M./P.C.)	
	TOSCANA	050/915318 055/4483092 – 055/4622740	
	UMBRIA	0742/329301	0742/630711 – 3357757395 (rep.)
	MARCHE	071/8067709	071/8067745
X	LAZIO	06/44702876	
X	ABRUZZO	0862/362848 - 085/691700	0862/314311 - 085/63933
	SARDEGNA	070/6062398 – 070/272485	
	CAMPANIA	081/2323851	081/2323111
X	MOLISE	0874/779977	0874/7791
X	BASILICATA	SOSPESO	
	CALABRIA	0961/531122	0961/531131
X	PUGLIA	080/5802277 – 080/5802278	
	SICILIA	091/7071937	091/7071999

AGGIORNAMENTO: 31-12-2014

PRESIDENZA DEL CONSIGLIO DEI MINISTRI
DIPARTIMENTO DELLA PROTEZIONE CIVILE
CENTRO FUNZIONALE CENTRALE – SETTORE METEO

(Allegato al tele n.° **15071** DPC /RIA/**31384** DEL 19/06/2015)

Numeri di fax degli **ENTI REGIONALI DI PROTEZIONE CIVILE** in indirizzo nel tele:

	REGIONE	**RECAPITO FAX**	RECAPITO TEL
	VALLE D'AOSTA	800238222 (S.OP.)	
	PIEMONTE	011/740001 – 4325916	011/4321306 335/6998046-33-32
	LIGURIA	010/5485.709 010/5700373	010/5485.990 – 991 - 992 S.OP. 010/5485990-1-2-3
	LOMBARDIA	02/69901091-02/69777782- 02/67655410-02/67655730- 02/67652853 (TUTTI)	800/061160
	PROV. AUT. TRENTO	0461/492305	
	PROV. AUT. BOLZANO	0471/416059	
	VENETO	041/2794712 - 5382139 (ENTRAMBI)	800990009 (REP)
	FRIULI VENEZIA GIULIA	040/3773702 0432/928681 (ENTRAMBI)	
	EMILIA-ROMAGNA	051/5274418 emergenze 051/5274829 051/5274768 entrambi	051/5274200-5274404 COR PROCIV 335/6326953 348/7977560 FUNZ. REPERIBILE
	TOSCANA	055/437 7068 – FAX EME 055/430285	055/32684
	UMBRIA	075/5042732 + 075/5042629 ENTRAMBI	
	MARCHE	071/8062419 – 8064123	
X	LAZIO	06/51683596 - 3597 (ENTRAMBI)	803555 06/51686410 06/98012327
X	ABRUZZO	0862/313060	0862/3631 - 363282
	SARDEGNA	070/6064865 070/6066781	
	CAMPANIA	081/2323860	
X	MOLISE	0874/311872 0874/424407	0874/3141
X	BASILICATA	0971/668519	335/7555950
	CALABRIA	0961/368871-81 0961/7673310	0961/768111 0961/7673 800222211
X	PUGLIA	080/5372310 - 080/5802272	
	SICILIA	091/7074796	800458787

AGGIORNAMENTO: LDP 23-05-2012

PRESIDENZA DEL CONSIGLIO DEI MINISTRI
DIPARTIMENTO DELLA PROTEZIONE CIVILE
CENTRO FUNZIONALE CENTRALE –SETTORE METEO

(Allegato al tele n.° **15071** DPC/RIA/**31384** DEL 19/06/2015)

Numeri di fax dei **SERVIZI METEO REGIONALI E CENTRI DI COMPETENZA** in indirizzo nel tele:

	ENTI	**FAX**	TELEFONO
	PIEMONTE	011/3181709	011/196819-68-71
	CMIRL LIGURIA CIMA – SAVONA	010/5740983 019/23027240/259	010/5305934 centralino 010/5958165 uff. meteo 3484452703 rep. meteo
	ARPA LOMBARDIA	02/69666248	02/67655595 Referente 02/67652471
	CENTRO GEOF. PREALPINO	0332/237143	VA 0332/235491
	SERV. METEO- TRENTINO	0461/ 238305	0461/494877/ 1
	ARPAV VENETO Servizio Meteorologico Regionale	049/9925502 PD	PD 049/9998111(REP) 049/9998128 SALA OP.
	CENTRO PREVISIONI E SEGNALAZIONI MAREE VENEZIA	041/2748580 041/5210378	041/2748787
	ARPA – OSMER FRIULI VENEZIA GIULIA	0432/934100	0432/934111 REP 348-2478240
	CF EMILIA-ROMAGNA	051/6497501 051/5274352 (entrambi)	SALA OP. 051/6497606
	LAMMA TOSCANA	055-4483092 055-444083 (preannunciare telefonicamente)	055-448301
X	CF CALABRIA	0961-531122	
	CF CAMPANIA	081-2323851	
X	ARPAS – SARDEGNA	079/262681	SS 079/258600

AGGIORNAMENTO: PIE 12-05-2014

PRESIDENZA DEL CONSIGLIO DEI MINISTRI
DIPARTIMENTO DELLA PROTEZIONE CIVILE

Qualifica di Precedenza		Classifica di Segretezza			Spazio Riservato al Centro Trasmissioni						
Ordinario	Urgente	Non Classificato	Riservato	Segreto	Ora di Ricezione	Ora di Trasmissione	Sistema di trasmissione				Note dell'operatore
							Telex	Fono	Corr.	FAX	

DA: DIPARTIMENTO PROTEZIONE CIVILE – VIA ULPIANO, 11 00193 ROMA-

AI RESPONSABILI PROTEZIONE CIVILE CENTRI FUNZIONALI E SERV. METEO REGIONI.
PUGLIA.

LORO SEDI

ALLE PREFETTURE - UFFICI TERRITORIALI DI GOVERNO DI:
PUGLIA.

LORO SEDI

PER CONOSCENZA ALLE PREFETTURE - UFFICI TERRITORIALI DI GOVERNO DI:

LORO SEDI

- MIN. INTERNO DIPARTIMENTO VV.FF. SOCC. PUB. DIF. CIV.
CENTRO OPERATIVO NAZIONALE FAX 064814695 RM

- MIN. POL. AGR. AL. E FORESTALI
CORPO FORESTALE DELLO STATO/ SALA OPERATIVA METEOMONT FAX 06/4745717 RM
- MIN. INFRASTRUTTURE E TRASPORTI FAX 0644125105
FAX 065922737

- AM/SALA SITUAZIONI TEL. 06/49865066-5823-5824 FAX 06/49864503
- CNMCA/SALA OP. TEL. 06/91292664 FAX. 06/91292457
- COIDIFESA ROMA FAX 06/46919003
- SMD/TLC FAX 06/46912043

- COMANDO FORZE DI DIFESA INTERREGIONALE NORD FAX 049/8202083
- COMANDO FORZE DI DIFESA INTERREGIONALE SUD comfod2@postacert.difesa.it

- ISPRA – S.O. FAX 06/5016682
- ENEL - (PROCIV) FAX 06/83052795
- TERNA SPA TEL 06/83138282 RM FAX 06/81655294
- 2i RETE GAS ingegneria@pec.2iretegas.it FAX 02/93473328
- COM.GEN. CAP.DI PORTO/ SALA OP. FAX 06/5922737 FAX 06/59084793 RM

- ENAV OPERAZIONI METEO FAX 06/88318189
- ENAV RESP. PIAN. E SVILUP. METEO FAX 06/88318165
- UPM ROMA (ENAV) FAX 06/79086459
- UPM MILANO (ENAV) FAX 02/70143226
- ENAC UFF. SALA CRISI E GESTIONI EVENTI TEL 06/44596475 FAX 06/44596538

N.° 15072 PROT. DPC/RIA/31449 DEL 20 GIUGNO 2015
SEGUITO N.° 15071 PROT. DPC/RIA/31384 DEL 19 GIUGNO 2015

OGGETTO: **AVVISO DI CONDIZIONI METEOROLOGICHE AVVERSE**

RIFE/./ **DIRETTIVA PRESIDENTE DEL CONSIGLIO DEI MINISTRI 27-2-2004. "INDIRIZZI OPERATIVI PER LA GESTIONE ORGANIZZATIVA E FUNZIONALE DEL SISTEMA DI ALLERTAMENTO NAZIONALE E REGIONALE PER IL RISCHIO IDROGEOLOGICO E IDRAULICO AI FINI DI PROTEZIONE CIVILE"**.

1. UN SISTEMA PERTURBATO, IN TRASITO SULL'AREA BALCANICA, INTERESSERA' MARGINALMENTE, DURANTE LA MATTINATA DI DOMENICA LA PUGLIA, CON CONDIZIONI DI SPICCATA INSTABILITA'.

2. PER QUANTO ESPOSTO NEL BOLLETTINO DI VIGILANZA METEOROLOGICA NAZIONALE DI OGGI, SABATO 20 GIUGNO 2015; SULLA BASE DELLA CONCERTAZIONE SINOTTICA DI OGGI, NELL'AMBITO DEL GRUPPO TECNICO CON IL SERVIZIO METEOROLOGICO DELL'AERONAUTICA MILITARE E I SETTORI METEO DEI CENTRI FUNZIONALI DELLE REGIONI PIEMONTE ED EMILIA-ROMAGNA; TENUTO CONTO DELL'AVVISO METEO EMESSO DAL CNMCA; SULLA BASE DEI MODELLI E DELLE INFORMAZIONI DISPONIBILI, ALLE ORE 15.30 DI OGGI, SABATO 20 GIUGNO 2015, SI EMETTE IL SEGUENTE:

AVVISO DI CONDIZIONI METEOROLOGICHE AVVERSE

"DALLE PRIME ORE DI DOMANI, DOMENICA 21 GIUGNO 2015, E PER LE SUCCESSIVE 6-9 ORE, SI PREVEDONO PRECIPITAZIONI SPARSE, A PREVALENTE CARATTERE DI ROVESCIO O TEMPORALE, SULLA PUGLIA.
I FENOMENI SARANNO ACCOMPAGNATI DA ROVESCI DI FORTE INTENSITA', FREQUENTE ATTIVITA' ELETTRICA, FORTI RAFFICHE DI VENTO E LOCALI GRANDINATE."

3. PER LE REGIONI INTERESSATE SI CONFERMANO LE RACCOMANDAZIONI CONTENUTE NELLA DIRETTIVA A RIFERIMENTO.

4. QUESTO DIPARTIMENTO SEGUIRA' L'EVOLVERSI DELLA SITUAZIONE. SI PREGA, QUINDI, DI PORRE ATTENZIONE AI SUCCESSIVI BOLLETTINI DI VIGILANZA EMESSI SUL SITO INTERNET http://www.protezionecivile.gov.it/

5. **AI DIRETTI DESTINATARI DEL PRESENTE MESSAGGIO SI COMUNICA CHE LA RICEVUTA DI TRASMISSIONE DELL'INVIO A MEZZO FAX RAPPRESENTERA', PER QUESTO DIPARTIMENTO, LA CERTIFICAZIONE DELL'AVVENUTA NOTIFICA.**

ROMA, 20 giugno 2015

IL DIRETTORE DELL'UFFICIO
RISCHI IDROGEOLOGICI ED ANTROPICI
SILVANO MEROI

PRESIDENZA DEL CONSIGLIO DEI MINISTRI
DIPARTIMENTO DELLA PROTEZIONE CIVILE
CENTRO FUNZIONALE CENTRALE – SETTORE METEO

(Allegato al tele n.° **15072** DPC/ RIA/**31449** DEL 20/06/2015)

Numeri di fax degli **ENTI DELLO STATO** in indirizzo nel tele:

	ENTI	NUMERO FAX	INDIRIZZO
X	CG CARABINIERI - SALA OPERATIVA	06/80982486	
X	DIPARTIMENTO DELLA PUBBLICA SICUREZZA – DIR. CENTR. POLIZIA STRADALE E FERROVIARIA, COMUNICAZIONI E REPARTI SPECIALI – SERVIZIO POLIZIA STRADALE	06/46530434	
X	SALA OPERATIVA - CORPO DI POLIZIA PENITENZIARIA	06/45506392	
	STRADA DEI PARCHI	06/41592439 RM	06/4111621 - 41592314
X	AISCAT	06/4746968	06/4827163
X	AUTOSTRADE SPA	FAX 06/43634640 FAX 06/43632131 FAX 06/43632191 **SOLO DI DOMENICA E/O FESTIVO FAX : 06/43632131**	RM 06/43632141 **PREANNUNCIARE TELEFONICAMENTE ALLO 06/43632141**
	COM. TR. ALPINE METEOMONT	Pec : meteomont@postacert.difesa.it e-mail: userv@comalp.esercito.difesa.it	
X	CFS.SVZ- METEOMONT	FAX 06/7219664	RM 06/ 72466253 -270
	ARDIS	FAX 06/51687416	RM 06/51687379
	AIPO	FAX 0521/797376 FAX 0131/260195	0521/797291 AL 0131/266258 - 254095
X	ANAS	Fax 06/44463421	RM
X	TELECOM	Fax 06/41861507 Fax 06/41860174	
X	VODAFONE	FAX 02/41433644	
X	WIND	FAX 06/83115402 06/83115402 h24	
X	F.S. S.p.A.	06/44102828 06/44102289	RM
X	Dir. Gen. Dighe Infr. Idriche ed Elettriche	06/989532740	06/44442839
X	Poste Italiane - Presidio Protezione e difesa civile	06/98680080	

PRESIDENZA DEL CONSIGLIO DEI MINISTRI
DIPARTIMENTO DELLA PROTEZIONE CIVILE
CENTRO FUNZIONALE CENTRALE – SETTORE METEO

(Allegato al tele n.° **15072** DPC/RIA/**31449** DEL 20/06/2015)

Numeri di fax dei **RESPONSABILI DEI CENTRI FUNZIONALI DECENTRATI** in indirizzo nel tele:

	REGIONE	**RECAPITO FAX**	RECAPITO TEL
	VALLE D'AOSTA	0165/272291	0165/272650
	PIEMONTE	011/3181709	011/3168292
	LIGURIA	010/5740983 (=S.M.)	010/6437510
	LOMBARDIA	02/69901091	
	PROV. AUT. TRENTO	0461/981231 (=S.M.)	
	PROV. AUT. BOLZANO	0471/289271 0471/920043	0471/414763
	VENETO	041/2794015	
	FRIULI VENEZIA GIULIA	0432/928681	0432/923333
	EMILIA-ROMAGNA	051/5274352 051/6497501 (=S.M./P.C.)	
	TOSCANA	050/915318 055/4483092 – 055/4622740	
	UMBRIA	0742/329301	0742/630711 – 3357757395 (rep.)
	MARCHE	071/8067709	071/8067745
	LAZIO	06/44702876	
	ABRUZZO	0862/362848 - 085/691700	0862/314311 - 085/63933
	SARDEGNA	070/6062398 – 070/272485	
	CAMPANIA	081/2323851	081/2323111
	MOLISE	0874/779977	0874/7791
	BASILICATA	SOSPESO	
	CALABRIA	0961/531122	0961/531131
X	PUGLIA	080/5802277 – 080/5802278	
	SICILIA	091/7071937	091/7071999

AGGIORNAMENTO: 31-12-2014

PRESIDENZA DEL CONSIGLIO DEI MINISTRI
DIPARTIMENTO DELLA PROTEZIONE CIVILE
CENTRO FUNZIONALE CENTRALE – SETTORE METEO

(Allegato al tele n.° **15072** DPC /RIA/**31449** DEL 20/06/2015)

Numeri di fax degli **ENTI REGIONALI DI PROTEZIONE CIVILE** in indirizzo nel tele:

	REGIONE	**RECAPITO FAX**	RECAPITO TEL
	VALLE D'AOSTA	800238222 (S.OP.)	
	PIEMONTE	011/740001 – 4325916	011/4321306 335/6998046-33-32
	LIGURIA	010/5485.709 010/5700373	010/5485.990 – 991 - 992 S.OP. 010/5485990-1-2-3
	LOMBARDIA	02/69901091-02/69777782- 02/67655410-02/67655730- 02/67652853 (TUTTI)	800/061160
	PROV. AUT. TRENTO	0461/492305	
	PROV. AUT. BOLZANO	0471/416059	
	VENETO	041/2794712 - 5382139 (ENTRAMBI)	800990009 (REP)
	FRIULI VENEZIA GIULIA	040/3773702 0432/928681 (ENTRAMBI)	
	EMILIA-ROMAGNA	051/5274418 emergenze 051/5274829 051/5274768 entrambi	051/5274200-5274404 COR PROCIV 335/6326953 348/7977560 FUNZ. REPERIBILE
	TOSCANA	055/437 7068 – FAX EME 055/430285	055/32684
	UMBRIA	075/5042732 + 075/5042629 ENTRAMBI	
	MARCHE	071/8062419 – 8064123	
	LAZIO	06/51683596 - 3597 (ENTRAMBI)	803555 06/51686410 06/98012327
	ABRUZZO	0862/313060	0862/3631 - 363282
	SARDEGNA	070/6064865 070/6066781	
	CAMPANIA	081/2323860	
	MOLISE	0874/311872 0874/424407	0874/3141
	BASILICATA	0971/668519	335/7555950
	CALABRIA	0961/368871-81 0961/7673310	0961/768111 0961/7673 800222211
X	PUGLIA	080/5372310 - 080/5802272	
	SICILIA	091/7074796	800458787

AGGIORNAMENTO: LDP 23-05-2012

PRESIDENZA DEL CONSIGLIO DEI MINISTRI
DIPARTIMENTO DELLA PROTEZIONE CIVILE
CENTRO FUNZIONALE CENTRALE –SETTORE METEO

(Allegato al tele n.° **15072** DPC/RIA/**31449** DEL 20/06/2015)

Numeri di fax dei **SERVIZI METEO REGIONALI E CENTRI DI COMPETENZA** in indirizzo nel tele:

	ENTI	**FAX**	TELEFONO
	PIEMONTE	011/3181709	011/196819-68-71
	CMIRL LIGURIA CIMA – SAVONA	010/5740983 019/23027240/259	010/5305934 centralino 010/5958165 uff. meteo 3484452703 rep. meteo
	ARPA LOMBARDIA	02/69666248	02/67655595 Referente 02/67652471
	CENTRO GEOF. PREALPINO	0332/237143	VA 0332/235491
	SERV. METEO- TRENTINO	0461/ 238305	0461/494877/ 1
	ARPAV VENETO Servizio Meteorologico Regionale	049/9925502 PD	PD 049/9998111(REP) 049/9998128 SALA OP.
	CENTRO PREVISIONI E SEGNALAZIONI MAREE VENEZIA	041/2748580 041/5210378	041/2748787
	ARPA – OSMER FRIULI VENEZIA GIULIA	0432/934100	0432/934111 REP 348-2478240
	CF EMILIA-ROMAGNA	051/6497501 051/5274352 (entrambi)	SALA OP. 051/6497606
	LAMMA TOSCANA	055-4483092 055-444083 (preannunciare telefonicamente)	055-448301
	CF CALABRIA	0961-531122	
	CF CAMPANIA	081-2323851	
	ARPAS – SARDEGNA	079/262681	SS 079/258600

AGGIORNAMENTO: PIE 12-05-2014

PRESIDENZA DEL CONSIGLIO DEI MINISTRI
DIPARTIMENTO DELLA PROTEZIONE CIVILE

Qualifica di Precedenza		Classifica di Segretezza			Spazio Riservato al Centro Trasmissioni						
Ordinario	Urgente	Non Classificato	Riservato	Segreto	Ora di Ricezione	Ora di Trasmissione	Sistema di trasmissione				Note dell'operatore
							Telex	Fono	Corr.	FAX	

DA: DIPARTIMENTO PROTEZIONE CIVILE – VIA ULPIANO, 11 00193 ROMA-

AI RESPONSABILI PROTEZIONE CIVILE CENTRI FUNZIONALI E SERV. METEO REGIONI.
FRIULI VENEZIA GIULIA, VENETO E MARCHE.

LORO SEDI

ALLE PREFETTURE - UFFICI TERRITORIALI DI GOVERNO DI:

LORO SEDI

PER CONOSCENZA ALLE PREFETTURE - UFFICI TERRITORIALI DI GOVERNO DI:
FRIULI VENEZIA GIULIA, VENETO E MARCHE.

LORO SEDI

- **MIN. INTERNO DIPARTIMENTO VV.FF. SOCC. PUB. DIF. CIV.**
  CENTRO OPERATIVO NAZIONALE **FAX 064814695 RM**

- **MIN. POL. AGR. AL. E FORESTALI**
  CORPO FORESTALE DELLO STATO/ SALA OPERATIVA METEOMONT **FAX 06/4745717 RM**
- **MIN. INFRASTRUTTURE E TRASPORTI** **FAX 0644125105**
  FAX 065922737

- **AM/SALA SITUAZIONI** **TEL. 06/49865066-5823-5824** **FAX 06/49864503**
- **CNMCA/SALA OP.** **TEL. 06/91292664** **FAX. 06/91292457**
- **COIDIFESA ROMA** **FAX 06/46919003**
- **SMD/TLC** **FAX 06/46912043**

- **COMANDO FORZE DI DIFESA INTERREGIONALE NORD** **FAX 049/8202083**
- **COMANDO FORZE DI DIFESA INTERREGIONALE SUD** **comfod2@postacert.difesa.it**

- **ISPRA – S.O.** **FAX 06/5016682**
- **ENEL - (PROCIV)** **FAX 06/83052795**
- **TERNA SPA** **TEL 06/83138282 RM** **FAX 06/81655294**
- **2i RETE GAS** **ingegneria@pec.2iretegas.it** **FAX 02/93473328**
- **COM.GEN. CAP.DI PORTO/ SALA OP.** **FAX 06/5922737** **FAX 06/59084793 RM**

- **ENAV OPERAZIONI METEO** **FAX 06/88318189**
- **ENAV RESP. PIAN. E SVILUP. METEO** **FAX 06/88318165**
- **UPM ROMA (ENAV)** **FAX 06/79086459**
- **UPM MILANO (ENAV)** **FAX 02/70143226**
- **ENAC UFF. SALA CRISI E GESTIONI EVENTI** **TEL 06/44596475** **FAX 06/44596538**

N.° 15073 PROT. DPC/RIA/ 31764 DEL 22 GIUGNO 2015

OGGETTO: **AVVISO DI CONDIZIONI METEOROLOGICHE AVVERSE**

RIFE/./ **DIRETTIVA PRESIDENTE DEL CONSIGLIO DEI MINISTRI 27-2-2004. "INDIRIZZI OPERATIVI PER LA GESTIONE ORGANIZZATIVA E FUNZIONALE DEL SISTEMA DI ALLERTAMENTO NAZIONALE E REGIONALE PER IL RISCHIO IDROGEOLOGICO E IDRAULICO AI FINI DI PROTEZIONE CIVILE"**.

1. UNA VASTA PERTURBAZIONE PRESENTE SULL'EUROPA CENTRALE TENDE A SCENDERE VERSO IL SETTENTRIONE ITALIANO, RECANDO INSTABILITA' DIFFUSA E RINFORZO DELLA VENTILAZIONE, IN PARTICOLARE SULLE REGIONI DI NORD-EST E SUL MEDIO VERSANTE ADRIATICO.

2. PER QUANTO ESPOSTO NEL BOLLETTINO DI VIGILANZA METEOROLOGICA NAZIONALE DI OGGI, LUNEDI 22 GIUGNO 2015; SULLA BASE DELLA CONCERTAZIONE SINOTTICA DI OGGI, NELL'AMBITO DEL GRUPPO TECNICO CON IL SERVIZIO METEOROLOGICO DELL'AERONAUTICA MILITARE E I SETTORI METEO DEI CENTRI FUNZIONALI DELLE REGIONI PIEMONTE ED EMILIA-ROMAGNA; PRESO ATTO DEGLI AVVISI DI AVVERSE CONDIZIONI METEO EMESSI DALLE REGIONI FRIULI VENEZIA GIULIA E MARCHE; PRESO ATTO DELLA SEGNALAZIONE METEO EMESSA DALLA REGIONE VENETO; TENUTO CONTO DELL'AVVISO METEO EMESSO DAL CNMCA; SULLA BASE DEI MODELLI E DELLE INFORMAZIONI DISPONIBILI, ALLE ORE 15.45 DI OGGI, LUNEDI 22 GIUGNO 2015, SI EMETTE IL SEGUENTE:

AVVISO DI CONDIZIONI METEOROLOGICHE AVVERSE

"DALLA TARDA SERATA DI OGGI, LUENDI 22 GIUGNO 2015, E PER LE SUCCESSIVE 24-36 ORE, SI PREVEDONO:
- **PRECIPITAZIONI DA SPARSE A DIFFUSE, ANCHE A CARATTERE DI ROVESCIO O TEMPORALE, SU FRIULI VENEZIA GIULIA E VENETO;**
  I FENOMENI SARANNO ACCOMPAGNATI DA ROVESCI DI FORTE INTENSITA', FREQUENTE ATTIVITA' ELETTRICA, FORTI RAFFICHE DI VENTO E LOCALI GRANDINATE;
- **VENTI FORTI DA SUD-OVEST, CON RINFORZI FINO A BURRASCA SULLE MARCHE, IN GRADUALE ROTAZIONE NELLA GIORNATA DI DOMANI, MARTEDI 23 GIUGNO 2015, DISPONENDOSI DAI QUADRANTI ORIENTALI. MAREGGIATE LUNGO LE COSTE ESPOSTE."**

3. PER LE REGIONI INTERESSATE SI CONFERMANO LE RACCOMANDAZIONI CONTENUTE NELLA DIRETTIVA A RIFERIMENTO.

4. QUESTO DIPARTIMENTO SEGUIRA' L'EVOLVERSI DELLA SITUAZIONE. SI PREGA, QUINDI, DI PORRE ATTENZIONE AI SUCCESSIVI BOLLETTINI DI VIGILANZA EMESSI SUL SITO INTERNET http://www.protezionecivile.gov.it/

5. **AI DIRETTI DESTINATARI DEL PRESENTE MESSAGGIO SI COMUNICA CHE LA RICEVUTA DI TRASMISSIONE DELL'INVIO A MEZZO FAX RAPPRESENTERA', PER QUESTO DIPARTIMENTO, LA CERTIFICAZIONE DELL'AVVENUTA NOTIFICA.**

ROMA, 22 giugno 2015

IL DIRETTORE DELL'UFFICIO
RISCHI IDROGEOLOGICI ED ANTROPICI
SILVANO MEROI

PRESIDENZA DEL CONSIGLIO DEI MINISTRI
DIPARTIMENTO DELLA PROTEZIONE CIVILE
CENTRO FUNZIONALE CENTRALE – SETTORE METEO

(Allegato al tele n.° **15073** DPC/ RIA/ **31764** DEL 22/06/2015)

Numeri di fax degli **ENTI DELLO STATO** in indirizzo nel tele:

	ENTI	NUMERO FAX	INDIRIZZO
X	CG CARABINIERI - SALA OPERATIVA	06/80982486	
X	DIPARTIMENTO DELLA PUBBLICA SICUREZZA – DIR. CENTR. POLIZIA STRADALE E FERROVIARIA, COMUNICAZIONI E REPARTI SPECIALI – SERVIZIO POLIZIA STRADALE	06/46530434	
X	SALA OPERATIVA - CORPO DI POLIZIA PENITENZIARIA	06/45506392	
	STRADA DEI PARCHI	06/41592439 RM	06/4111621 - 41592314
X	AISCAT	06/4746968	06/4827163
X	AUTOSTRADE SPA	FAX 06/43634640 FAX 06/43632131 FAX 06/43632191 **SOLO DI DOMENICA E/O FESTIVO FAX : 06/43632131**	RM 06/43632141 **PREANNUNCIARE TELEFONICAMENTE ALLO 06/43632141**
X	COM. TR. ALPINE METEOMONT	Pec : meteomont@postacert.difesa.it e-mail: userv@comalp.esercito.difesa.it	
X	CFS.SVZ- METEOMONT	FAX 06/7219664	RM 06/ 72466253 -270
	ARDIS	FAX 06/51687416	RM 06/51687379
	AIPO	FAX 0521/797376 FAX 0131/260195	0521/797291 AL 0131/266258 - 254095
X	ANAS	Fax 06/44463421	RM
X	TELECOM	Fax 06/41861507 Fax 06/41860174	
X	VODAFONE	FAX 02/41433644	
X	WIND	FAX 06/83115402 06/83115402 h24	
X	F.S. S.p.A.	06/44102828 06/44102289	RM
X	Dir. Gen. Dighe Infr. Idriche ed Elettriche	06/989532740	06/44442839
X	Poste Italiane - Presidio Protezione e difesa civile	06/98680080	

PRESIDENZA DEL CONSIGLIO DEI MINISTRI
DIPARTIMENTO DELLA PROTEZIONE CIVILE
CENTRO FUNZIONALE CENTRALE – SETTORE METEO

(Allegato al tele n.° **15073** DPC/RIA/ **31764** DEL 22/06/2015)

Numeri di fax dei **RESPONSABILI DEI CENTRI FUNZIONALI DECENTRATI** in indirizzo nel tele:

	REGIONE	**RECAPITO FAX**	RECAPITO TEL
	VALLE D'AOSTA	0165/272291	0165/272650
	PIEMONTE	011/3181709	011/3168292
	LIGURIA	010/5740983 (=S.M.)	010/6437510
	LOMBARDIA	02/69901091	
	PROV. AUT. TRENTO	0461/981231 (=S.M.)	
	PROV. AUT. BOLZANO	0471/289271 0471/920043	0471/414763
X	VENETO	041/2794015	
X	FRIULI VENEZIA GIULIA	0432/928681	0432/923333
	EMILIA-ROMAGNA	051/5274352 051/6497501 (=S.M./P.C.)	
	TOSCANA	050/915318 055/4483092 – 055/4622740	
	UMBRIA	0742/329301	0742/630711 – 3357757395 (rep.)
X	MARCHE	071/8067709	071/8067745
	LAZIO	06/44702876	
	ABRUZZO	0862/362848 - 085/691700	0862/314311 - 085/63933
	SARDEGNA	070/6062398 – 070/272485	
	CAMPANIA	081/2323851	081/2323111
	MOLISE	0874/779977	0874/7791
	BASILICATA	SOSPESO	
	CALABRIA	0961/531122	0961/531131
	PUGLIA	080/5802277 – 080/5802278	
	SICILIA	091/7071937	091/7071999

AGGIORNAMENTO: 31-12-2014

PRESIDENZA DEL CONSIGLIO DEI MINISTRI
DIPARTIMENTO DELLA PROTEZIONE CIVILE
CENTRO FUNZIONALE CENTRALE – SETTORE METEO

(Allegato al tele n.° **15073** DPC /RIA/ **31764** DEL 22/06/2015)

Numeri di fax degli **ENTI REGIONALI DI PROTEZIONE CIVILE** in indirizzo nel tele:

	REGIONE	**RECAPITO FAX**	RECAPITO TEL
	VALLE D'AOSTA	800238222 (S.OP.)	
	PIEMONTE	011/740001 – 4325916	011/4321306 335/6998046-33-32
	LIGURIA	010/5485.709 010/5700373	010/5485.990 – 991 - 992 S.OP. 010/5485990-1-2-3
	LOMBARDIA	02/69901091-02/69777782- 02/67655410-02/67655730- 02/67652853 (TUTTI)	800/061160
	PROV. AUT. TRENTO	0461/492305	
	PROV. AUT. BOLZANO	0471/416059	
X	VENETO	041/2794712 - 5382139 (ENTRAMBI)	800990009 (REP)
X	FRIULI VENEZIA GIULIA	040/3773702 0432/928681 (ENTRAMBI)	
	EMILIA-ROMAGNA	051/5274418 emergenze 051/5274829 051/5274768 entrambi	051/5274200-5274404 COR PROCIV 335/6326953 348/7977560 FUNZ. REPERIBILE
	TOSCANA	055/437 7068 – FAX EME 055/430285	055/32684
	UMBRIA	075/5042732 + 075/5042629 ENTRAMBI	
X	MARCHE	071/8062419 – 8064123	
	LAZIO	06/51683596 - 3597 (ENTRAMBI)	803555 06/51686410 06/98012327
	ABRUZZO	0862/313060	0862/3631 - 363282
	SARDEGNA	070/6064865 070/6066781	
	CAMPANIA	081/2323860	
	MOLISE	0874/311872 0874/424407	0874/3141
	BASILICATA	0971/668519	335/7555950
	CALABRIA	0961/368871-81 0961/7673310	0961/768111 0961/7673 800222211
	PUGLIA	080/5372310 - 080/5802272	
	SICILIA	091/7074796	800458787

AGGIORNAMENTO: LDP 23-05-2012

PRESIDENZA DEL CONSIGLIO DEI MINISTRI
DIPARTIMENTO DELLA PROTEZIONE CIVILE
CENTRO FUNZIONALE CENTRALE –SETTORE METEO

(Allegato al tele n.° **15073** DPC/RIA/ **31764** DEL 22/06/2015)

Numeri di fax dei **SERVIZI METEO REGIONALI E CENTRI DI COMPETENZA** in indirizzo nel tele:

	ENTI	**FAX**	TELEFONO
	PIEMONTE	011/3181709	011/196819-68-71
	CMIRL LIGURIA CIMA – SAVONA	010/5740983 019/23027240/259	010/5305934 centralino 010/5958165 uff. meteo 3484452703 rep. meteo
	ARPA LOMBARDIA	02/69666248	02/67655595 Referente 02/67652471
	CENTRO GEOF. PREALPINO	0332/237143	VA 0332/235491
	SERV. METEO- TRENTINO	0461/ 238305	0461/494877/ 1
X	ARPAV VENETO Servizio Meteorologico Regionale	049/9925502 PD	PD 049/9998111(REP) 049/9998128 SALA OP.
X	CENTRO PREVISIONI E SEGNALAZIONI MAREE VENEZIA	041/2748580 041/5210378	041/2748787
X	ARPA – OSMER FRIULI VENEZIA GIULIA	0432/934100	0432/934111 REP 348-2478240
	CF EMILIA-ROMAGNA	051/6497501 051/5274352 (entrambi)	SALA OP. 051/6497606
	LAMMA TOSCANA	055-4483092 055-444083 (preannunciare telefonicamente)	055-448301
	CF CALABRIA	0961-531122	
	CF CAMPANIA	081-2323851	
	ARPAS – SARDEGNA	079/262681	SS 079/258600

AGGIORNAMENTO: PIE 12-05-2014

PRESIDENZA DEL CONSIGLIO DEI MINISTRI
DIPARTIMENTO DELLA PROTEZIONE CIVILE

Qualifica di Precedenza		Classifica di Segretezza			Spazio Riservato al Centro Trasmissioni						
Ordinario	Urgente	Non Classificato	Riservato	Segreto	Ora di Ricezione	Ora di Trasmissione	Sistema di trasmissione				Note dell'operatore
							Telex	Fono	Corr.	FAX	

DA: DIPARTIMENTO PROTEZIONE CIVILE – VIA ULPIANO, 11 00193 ROMA-

AI RESPONSABILI PROTEZIONE CIVILE CENTRI FUNZIONALI E SERV. METEO REGIONI.
EMILIA-ROMAGNA, UMBRIA, LAZIO, ABRUZZO E MOLISE.
LORO SEDI

ALLE PREFETTURE - UFFICI TERRITORIALI DI GOVERNO DI:
UMBRIA, LAZIO, ABRUZZO E MOLISE.
LORO SEDI

PER CONOSCENZA ALLE PREFETTURE - UFFICI TERRITORIALI DI GOVERNO DI:
EMILIA-ROMAGNA. **LORO SEDI**

- **MIN. INTERNO DIPARTIMENTO VV.FF. SOCC. PUB. DIF. CIV.**
  CENTRO OPERATIVO NAZIONALE **FAX 064814695 RM**

- **MIN. POL. AGR. AL. E FORESTALI**
  CORPO FORESTALE DELLO STATO/ SALA OPERATIVA METEOMONT **FAX 06/4745717 RM**
- **MIN. INFRASTRUTTURE E TRASPORTI** **FAX 0644125105**
  FAX 065922737

- **AM/SALA SITUAZIONI** **TEL. 06/49865066-5823-5824** **FAX 06/49864503**
- **CNMCA/SALA OP.** **TEL. 06/91292664** **FAX. 06/91292457**
- **COIDIFESA ROMA** **FAX 06/46919003**
- **SMD/TLC** **FAX 06/46912043**

- **COMANDO FORZE DI DIFESA INTERREGIONALE NORD** **FAX 049/8202083**
- **COMANDO FORZE DI DIFESA INTERREGIONALE SUD** **comfod2@postacert.difesa.it**

- **ISPRA – S.O.** **FAX 06/5016682**
- **ENEL - (PROCIV)** **FAX 06/83052795**
- **TERNA SPA** **TEL 06/83138282 RM** **FAX 06/81655294**
- **2i RETE GAS** **ingegneria@pec.2iretegas.it** **FAX 02/93473328**
- **COM.GEN. CAP.DI PORTO/ SALA OP.** **FAX 06/5922737** **FAX 06/59084793 RM**

- **ENAV OPERAZIONI METEO** **FAX 06/88318189**
- **ENAV RESP. PIAN. E SVILUP. METEO** **FAX 06/88318165**
- **UPM ROMA (ENAV)** **FAX 06/79086459**
- **UPM MILANO (ENAV)** **FAX 02/70143226**
- **ENAC UFF. SALA CRISI E GESTIONI EVENTI** **TEL 06/44596475** **FAX 06/44596538**

N.° 15074 PROT. DPC/RIA/ 32115 DEL 23 GIUGNO 2015

OGGETTO: **AVVISO DI CONDIZIONI METEOROLOGICHE AVVERSE**

RIFE/./ **DIRETTIVA PRESIDENTE DEL CONSIGLIO DEI MINISTRI 27-2-2004. "INDIRIZZI OPERATIVI PER LA GESTIONE ORGANIZZATIVA E FUNZIONALE DEL SISTEMA DI ALLERTAMENTO NAZIONALE E REGIONALE PER IL RISCHIO IDROGEOLOGICO E IDRAULICO AI FINI DI PROTEZIONE CIVILE"**.

1. L'AREA PERTURBATA CHE STA INTERESSANDO LE REGIONI SETTENTRIONALI, TENDERA' NEL CORSO DELLE PROSSIME ORE, A PROGREDIRE ULTERIORMENTE VERSO SUD INTERESSANDO CON FENOMENI TEMPORALESCHI, L'EMILIA-ROMAGNA, IL MEDIO ADRIATICO E LE AREE INTERNE DEL CENTRO.

2. PER QUANTO ESPOSTO NEL BOLLETTINO DI VIGILANZA METEOROLOGICA NAZIONALE DI OGGI, MARTEDI 23 GIUGNO 2015; SULLA BASE DELLA CONCERTAZIONE SINOTTICA DI OGGI, NELL'AMBITO DEL GRUPPO TECNICO CON IL SERVIZIO METEOROLOGICO DELL'AERONAUTICA MILITARE E I SETTORI METEO DEI CENTRI FUNZIONALI DELLE REGIONI PIEMONTE ED EMILIA-ROMAGNA; PRESO ATTO DELL'AVVISO DI AVVERSE CONDIZIONI METEO EMESSO DALLA REGIONE EMILIA-ROMAGNA; TENUTO CONTO DELL'AVVISO METEO EMESSO DAL CNMCA; SULLA BASE DEI MODELLI E DELLE INFORMAZIONI DISPONIBILI, ALLE ORE 15.30 DI OGGI, MARTEDI 23 GIUGNO 2015, SI EMETTE IL SEGUENTE:

AVVISO DI CONDIZIONI METEOROLOGICHE AVVERSE

"DALLA SERATA DI OGGI, MARTEDI 23 GIUGNO 2015, E PER LE SUCCESSIVE 12-18 ORE, SI PREVEDONO PRECIPITAZIONI A PREVALENTE CARATTERE DI ROVESCIO O TEMPORALE SU EMILIA-ROMAGNA, CON VENTI FORTI NORD ORIENTALI, SPECIE SULLE AREE COSTIERE.

INOLTRE, DALLE PRIME ORE DI DOMANI, MERCOLEDI 24 GIUGNO 2015, E PER LE SUCCESSIVE 12-18 ORE SI PREVEDONO PRECIPITAZIONI, A PREVALENTE CARATTERE DI ROVESCIO O TEMPORALE, SUL LAZIO, SPECIE SETTORI NORD ORIENTALI, E SU ABRUZZO E MOLISE.

I FENOMENI TEMPORALESCHI SARANNO ACCOMPAGNATI DA ROVESCI DI FORTE INTENSITA', FREQUENTE ATTIVITA' ELETTRICA, FORTI RAFFICHE DI VENTO E LOCALI GRANDINATE."

3. PER LE REGIONI INTERESSATE SI CONFERMANO LE RACCOMANDAZIONI CONTENUTE NELLA DIRETTIVA A RIFERIMENTO.

4. QUESTO DIPARTIMENTO SEGUIRA' L'EVOLVERSI DELLA SITUAZIONE. SI PREGA, QUINDI, DI PORRE ATTENZIONE AI SUCCESSIVI BOLLETTINI DI VIGILANZA EMESSI SUL SITO INTERNET http://www.protezionecivile.gov.it/

5. **AI DIRETTI DESTINATARI DEL PRESENTE MESSAGGIO SI COMUNICA CHE LA RICEVUTA DI TRASMISSIONE DELL'INVIO A MEZZO FAX RAPPRESENTERA', PER QUESTO DIPARTIMENTO, LA CERTIFICAZIONE DELL'AVVENUTA NOTIFICA.**

ROMA, 23 giugno 2015

IL DIRETTORE DELL'UFFICIO
RISCHI IDROGEOLOGICI ED ANTROPICI
SILVANO MEROI

PRESIDENZA DEL CONSIGLIO DEI MINISTRI
DIPARTIMENTO DELLA PROTEZIONE CIVILE
CENTRO FUNZIONALE CENTRALE – SETTORE METEO

(Allegato al tele n.° **15074** DPC/ RIA/ 32115 DEL 23/06/2015)

Numeri di fax degli **ENTI DELLO STATO** in indirizzo nel tele:

	ENTI	NUMERO FAX	INDIRIZZO
X	CG CARABINIERI - SALA OPERATIVA	06/80982486	
X	DIPARTIMENTO DELLA PUBBLICA SICUREZZA – DIR. CENTR. POLIZIA STRADALE E FERROVIARIA, COMUNICAZIONI E REPARTI SPECIALI – SERVIZIO POLIZIA STRADALE	06/46530434	
X	SALA OPERATIVA - CORPO DI POLIZIA PENITENZIARIA	06/45506392	
X	STRADA DEI PARCHI	06/41592439 RM	06/4111621 - 41592314
X	AISCAT	06/4746968	06/4827163
X	AUTOSTRADE SPA	FAX 06/43634640 FAX 06/43632131 FAX 06/43632191 **SOLO DI DOMENICA E/O FESTIVO FAX : 06/43632131**	RM 06/43632141 **PREANNUNCIARE TELEFONICAMENTE ALLO 06/43632141**
	COM. TR. ALPINE METEOMONT	Pec : meteomont@postacert.difesa.it e-mail: userv@comalp.esercito.difesa.it	
X	CFS.SVZ- METEOMONT	FAX 06/7219664	RM 06/ 72466253 -270
X	ARDIS	FAX 06/51687416	RM 06/51687379
X	AIPO	FAX 0521/797376 FAX 0131/260195	0521/797291 AL 0131/266258 - 254095
X	ANAS	Fax 06/44463421	RM
X	TELECOM	Fax 06/41861507 Fax 06/41860174	
X	VODAFONE	FAX 02/41433644	
X	WIND	FAX 06/83115402 06/83115402 h24	
X	F.S. S.p.A.	06/44102828 06/44102289	RM
X	Dir. Gen. Dighe Infr. Idriche ed Elettriche	06/989532740	06/44442839
X	Poste Italiane - Presidio Protezione e difesa civile	06/98680080	

PRESIDENZA DEL CONSIGLIO DEI MINISTRI
DIPARTIMENTO DELLA PROTEZIONE CIVILE
CENTRO FUNZIONALE CENTRALE – SETTORE METEO

(Allegato al tele n.° **15074** DPC/RIA/ 32115 DEL 23/06/2015)

Numeri di fax dei **RESPONSABILI DEI CENTRI FUNZIONALI DECENTRATI** in indirizzo nel tele:

	REGIONE	**RECAPITO FAX**	RECAPITO TEL
	VALLE D'AOSTA	0165/272291	0165/272650
	PIEMONTE	011/3181709	011/3168292
	LIGURIA	010/5740983 (=S.M.)	010/6437510
	LOMBARDIA	02/69901091	
	PROV. AUT. TRENTO	0461/981231 (=S.M.)	
	PROV. AUT. BOLZANO	0471/289271 0471/920043	0471/414763
	VENETO	041/2794015	
	FRIULI VENEZIA GIULIA	0432/928681	0432/923333
X	EMILIA-ROMAGNA	051/5274352 051/6497501 (=S.M./P.C.)	
	TOSCANA	050/915318 055/4483092 – 055/4622740	
X	UMBRIA	0742/329301	0742/630711 – 3357757395 (rep.)
	MARCHE	071/8067709	071/8067745
X	LAZIO	06/44702876	
X	ABRUZZO	0862/362848 - 085/691700	0862/314311 - 085/63933
	SARDEGNA	070/6062398 – 070/272485	
	CAMPANIA	081/2323851	081/2323111
X	MOLISE	0874/779977	0874/7791
	BASILICATA	SOSPESO	
	CALABRIA	0961/531122	0961/531131
	PUGLIA	080/5802277 – 080/5802278	
	SICILIA	091/7071937	091/7071999

AGGIORNAMENTO: 31-12-2014

PRESIDENZA DEL CONSIGLIO DEI MINISTRI
DIPARTIMENTO DELLA PROTEZIONE CIVILE
CENTRO FUNZIONALE CENTRALE – SETTORE METEO

(Allegato al tele n.° **15074** DPC /RIA/ 32115 DEL 23/06/2015)

Numeri di fax degli **ENTI REGIONALI DI PROTEZIONE CIVILE** in indirizzo nel tele:

	REGIONE	**RECAPITO FAX**	RECAPITO TEL
	VALLE D'AOSTA	800238222 (S.OP.)	
	PIEMONTE	011/740001 – 4325916	011/4321306 335/6998046-33-32
	LIGURIA	010/5485.709 010/5700373	010/5485.990 – 991 - 992 S.OP. 010/5485990-1-2-3
	LOMBARDIA	02/69901091-02/69777782- 02/67655410-02/67655730- 02/67652853 (TUTTI)	800/061160
	PROV. AUT. TRENTO	0461/492305	
	PROV. AUT. BOLZANO	0471/416059	
	VENETO	041/2794712 - 5382139 (ENTRAMBI)	800990009 (REP)
	FRIULI VENEZIA GIULIA	040/3773702 0432/928681 (ENTRAMBI)	
X	EMILIA-ROMAGNA	051/5274418 emergenze 051/5274829 051/5274768 entrambi	051/5274200-5274404 COR PROCIV 335/6326953 348/7977560 FUNZ. REPERIBILE
	TOSCANA	055/437 7068 – FAX EME 055/430285	055/32684
X	UMBRIA	075/5042732 + 075/5042629 ENTRAMBI	
	MARCHE	071/8062419 – 8064123	
X	LAZIO	06/51683596 - 3597 (ENTRAMBI)	803555 06/51686410 06/98012327
X	ABRUZZO	0862/313060	0862/3631 - 363282
	SARDEGNA	070/6064865 070/6066781	
	CAMPANIA	081/2323860	
X	MOLISE	0874/311872 0874/424407	0874/3141
	BASILICATA	0971/668519	335/7555950
	CALABRIA	0961/368871-81 0961/7673310	0961/768111 0961/7673 800222211
	PUGLIA	080/5372310 - 080/5802272	
	SICILIA	091/7074796	800458787

AGGIORNAMENTO: LDP 23-05-2012

PRESIDENZA DEL CONSIGLIO DEI MINISTRI
DIPARTIMENTO DELLA PROTEZIONE CIVILE
CENTRO FUNZIONALE CENTRALE –SETTORE METEO

(Allegato al tele n.° **15074** DPC/RIA/ 32115 DEL 23/06/2015)

Numeri di fax dei **SERVIZI METEO REGIONALI E CENTRI DI COMPETENZA** in indirizzo nel tele:

	ENTI	**FAX**	TELEFONO
	PIEMONTE	011/3181709	011/196819-68-71
	CMIRL LIGURIA CIMA – SAVONA	010/5740983 019/23027240/259	010/5305934 centralino 010/5958165 uff. meteo 3484452703 rep. meteo
	ARPA LOMBARDIA	02/69666248	02/67655595 Referente 02/67652471
	CENTRO GEOF. PREALPINO	0332/237143	VA 0332/235491
	SERV. METEO- TRENTINO	0461/ 238305	0461/494877/ 1
	ARPAV VENETO Servizio Meteorologico Regionale	049/9925502 PD	PD 049/9998111(REP) 049/9998128 SALA OP.
	CENTRO PREVISIONI E SEGNALAZIONI MAREE VENEZIA	041/2748580 041/5210378	041/2748787
	ARPA – OSMER FRIULI VENEZIA GIULIA	0432/934100	0432/934111 REP 348-2478240
X	CF EMILIA-ROMAGNA	051/6497501 051/5274352 (entrambi)	SALA OP. 051/6497606
	LAMMA TOSCANA	055-4483092 055-444083 (preannunciare telefonicamente)	055-448301
	CF CALABRIA	0961-531122	
	CF CAMPANIA	081-2323851	
	ARPAS – SARDEGNA	079/262681	SS 079/258600

AGGIORNAMENTO: PIE 12-05-2014

PRESIDENZA DEL CONSIGLIO DEI MINISTRI
DIPARTIMENTO DELLA PROTEZIONE CIVILE

Qualifica di Precedenza		Classifica di Segretezza			Spazio Riservato al Centro Trasmissioni						
Ordinario	Urgente	Non Classificato	Riservato	Segreto	Ora di Ricezione	Ora di Trasmissione	Sistema di trasmissione				Note dell'operatore
							Telex	Fono	Corr.	FAX	

DA: DIPARTIMENTO PROTEZIONE CIVILE – VIA ULPIANO, 11 00193 ROMA-

AI RESPONSABILI PROTEZIONE CIVILE CENTRI FUNZIONALI E SERV. METEO REGIONI.
EMILIA-ROMAGNA, UMBRIA, LAZIO, ABRUZZO E MOLISE.
LORO SEDI

ALLE PREFETTURE - UFFICI TERRITORIALI DI GOVERNO DI:
UMBRIA, LAZIO, ABRUZZO E MOLISE.
LORO SEDI

PER CONOSCENZA ALLE PREFETTURE - UFFICI TERRITORIALI DI GOVERNO DI:
EMILIA-ROMAGNA. **LORO SEDI**

- **MIN. INTERNO DIPARTIMENTO VV.FF. SOCC. PUB. DIF. CIV.**
  CENTRO OPERATIVO NAZIONALE **FAX 064814695 RM**

- **MIN. POL. AGR. AL. E FORESTALI**
  CORPO FORESTALE DELLO STATO/ SALA OPERATIVA METEOMONT **FAX 06/4745717 RM**
- **MIN. INFRASTRUTTURE E TRASPORTI** **FAX 0644125105**
  FAX 065922737

- **AM/SALA SITUAZIONI** **TEL. 06/49865066-5823-5824** **FAX 06/49864503**
- **CNMCA/SALA OP.** **TEL. 06/91292664** **FAX. 06/91292457**
- **COIDIFESA ROMA** **FAX 06/46919003**
- **SMD/TLC** **FAX 06/46912043**

- **COMANDO FORZE DI DIFESA INTERREGIONALE NORD** **FAX 049/8202083**
- **COMANDO FORZE DI DIFESA INTERREGIONALE SUD** **comfod2@postacert.difesa.it**

- **ISPRA – S.O.** **FAX 06/5016682**
- **ENEL - (PROCIV)** **FAX 06/83052795**
- **TERNA SPA** **TEL 06/83138282 RM** **FAX 06/81655294**
- **2i RETE GAS** **ingegneria@pec.2iretegas.it** **FAX 02/93473328**
- **COM.GEN. CAP.DI PORTO/ SALA OP.** **FAX 06/5922737** **FAX 06/59084793 RM**

- **ENAV OPERAZIONI METEO** **FAX 06/88318189**
- **ENAV RESP. PIAN. E SVILUP. METEO** **FAX 06/88318165**
- **UPM ROMA (ENAV)** **FAX 06/79086459**
- **UPM MILANO (ENAV)** **FAX 02/70143226**
- **ENAC UFF. SALA CRISI E GESTIONI EVENTI** **TEL 06/44596475** **FAX 06/44596538**

N.° 15074 PROT. DPC/RIA/ 32152 DEL 23 GIUGNO 2015

OGGETTO: **AVVISO DI CONDIZIONI METEOROLOGICHE AVVERSE**
ERRATA CORRIGE AVVISO N ° 15074 PROT.DPC/RIA/32115 DEL 23 GIUGNO 2015

RIFE/./ **DIRETTIVA PRESIDENTE DEL CONSIGLIO DEI MINISTRI 27-2-2004. "INDIRIZZI OPERATIVI PER LA GESTIONE ORGANIZZATIVA E FUNZIONALE DEL SISTEMA DI ALLERTAMENTO NAZIONALE E REGIONALE PER IL RISCHIO IDROGEOLOGICO E IDRAULICO AI FINI DI PROTEZIONE CIVILE"**.

1. L'AREA PERTURBATA CHE STA INTERESSANDO LE REGIONI SETTENTRIONALI, TENDERA' NEL CORSO DELLE PROSSIME ORE, A PROGREDIRE ULTERIORMENTE VERSO SUD INTERESSANDO CON FENOMENI TEMPORALESCHI, L'EMILIA-ROMAGNA, IL MEDIO ADRIATICO E LE AREE INTERNE DEL CENTRO.

2. PER QUANTO ESPOSTO NEL BOLLETTINO DI VIGILANZA METEOROLOGICA NAZIONALE DI OGGI, MARTEDI 23 GIUGNO 2015; SULLA BASE DELLA CONCERTAZIONE SINOTTICA DI OGGI, NELL'AMBITO DEL GRUPPO TECNICO CON IL SERVIZIO METEOROLOGICO DELL'AERONAUTICA MILITARE E I SETTORI METEO DEI CENTRI FUNZIONALI DELLE REGIONI PIEMONTE ED EMILIA-ROMAGNA; PRESO ATTO DELL'AVVISO DI AVVERSE CONDIZIONI METEO EMESSO DALLA REGIONE EMILIA-ROMAGNA; TENUTO CONTO DELL'AVVISO METEO EMESSO DAL CNMCA; SULLA BASE DEI MODELLI E DELLE INFORMAZIONI DISPONIBILI, ALLE ORE 15.30 DI OGGI, MARTEDI 23 GIUGNO 2015, SI EMETTE IL SEGUENTE:

AVVISO DI CONDIZIONI METEOROLOGICHE AVVERSE

"DALLA SERATA DI OGGI, MARTEDI 23 GIUGNO 2015, E PER LE SUCCESSIVE 12-18 ORE, SI PREVEDONO PRECIPITAZIONI A PREVALENTE CARATTERE DI ROVESCIO O TEMPORALE SU EMILIA-ROMAGNA, CON VENTI FORTI NORD ORIENTALI, SPECIE SULLE AREE COSTIERE.

INOLTRE, DALLE PRIME ORE DI DOMANI, MERCOLEDI 24 GIUGNO 2015, E PER LE SUCCESSIVE 12-18 ORE SI PREVEDONO PRECIPITAZIONI, A PREVALENTE CARATTERE DI ROVESCIO O TEMPORALE, SU UMBRIA, LAZIO, SPECIE SETTORI NORD ORIENTALI, E SU ABRUZZO E MOLISE.

I FENOMENI TEMPORALESCHI SARANNO ACCOMPAGNATI DA ROVESCI DI FORTE INTENSITA', FREQUENTE ATTIVITA' ELETTRICA, FORTI RAFFICHE DI VENTO E LOCALI GRANDINATE."

3. PER LE REGIONI INTERESSATE SI CONFERMANO LE RACCOMANDAZIONI CONTENUTE NELLA DIRETTIVA A RIFERIMENTO.

4. QUESTO DIPARTIMENTO SEGUIRA' L'EVOLVERSI DELLA SITUAZIONE. SI PREGA, QUINDI, DI PORRE ATTENZIONE AI SUCCESSIVI BOLLETTINI DI VIGILANZA EMESSI SUL SITO INTERNET http://www.protezionecivile.gov.it/

5. **AI DIRETTI DESTINATARI DEL PRESENTE MESSAGGIO SI COMUNICA CHE LA RICEVUTA DI TRASMISSIONE DELL'INVIO A MEZZO FAX RAPPRESENTERA', PER QUESTO DIPARTIMENTO, LA CERTIFICAZIONE DELL'AVVENUTA NOTIFICA.**

ROMA, 23 giugno 2015

IL DIRETTORE DELL'UFFICIO
RISCHI IDROGEOLOGICI ED ANTROPICI
SILVANO MEROI

PRESIDENZA DEL CONSIGLIO DEI MINISTRI
DIPARTIMENTO DELLA PROTEZIONE CIVILE
CENTRO FUNZIONALE CENTRALE – SETTORE METEO

(Allegato al tele n.° **15074** DPC/ RIA/ 32152 DEL 23/06/2015)

Numeri di fax degli **ENTI DELLO STATO** in indirizzo nel tele:

	ENTI	NUMERO FAX	INDIRIZZO
X	CG CARABINIERI - SALA OPERATIVA	06/80982486	
X	DIPARTIMENTO DELLA PUBBLICA SICUREZZA – DIR. CENTR. POLIZIA STRADALE E FERROVIARIA, COMUNICAZIONI E REPARTI SPECIALI – SERVIZIO POLIZIA STRADALE	06/46530434	
X	SALA OPERATIVA - CORPO DI POLIZIA PENITENZIARIA	06/45506392	
X	STRADA DEI PARCHI	06/41592439 RM	06/4111621 - 41592314
X	AISCAT	06/4746968	06/4827163
X	AUTOSTRADE SPA	FAX 06/43634640 FAX 06/43632131 FAX 06/43632191 **SOLO DI DOMENICA E/O FESTIVO FAX : 06/43632131**	RM 06/43632141 **PREANNUNCIARE TELEFONICAMENTE ALLO 06/43632141**
	COM. TR. ALPINE METEOMONT	Pec : meteomont@postacert.difesa.it e-mail: userv@comalp.esercito.difesa.it	
X	CFS.SVZ- METEOMONT	FAX 06/7219664	RM 06/ 72466253 -270
X	ARDIS	FAX 06/51687416	RM 06/51687379
X	AIPO	FAX 0521/797376 FAX 0131/260195	0521/797291 AL 0131/266258 - 254095
X	ANAS	Fax 06/44463421	RM
X	TELECOM	Fax 06/41861507 Fax 06/41860174	
X	VODAFONE	FAX 02/41433644	
X	WIND	FAX 06/83115402 06/83115402 h24	
X	F.S. S.p.A.	06/44102828 06/44102289	RM
X	Dir. Gen. Dighe Infr. Idriche ed Elettriche	06/989532740	06/44442839
X	Poste Italiane - Presidio Protezione e difesa civile	06/98680080	

PRESIDENZA DEL CONSIGLIO DEI MINISTRI
DIPARTIMENTO DELLA PROTEZIONE CIVILE
CENTRO FUNZIONALE CENTRALE – SETTORE METEO

(Allegato al tele n.° **15074** DPC/RIA/ 32152 DEL 23/06/2015)

Numeri di fax dei **RESPONSABILI DEI CENTRI FUNZIONALI DECENTRATI** in indirizzo nel tele:

	REGIONE	**RECAPITO FAX**	RECAPITO TEL
	VALLE D'AOSTA	0165/272291	0165/272650
	PIEMONTE	011/3181709	011/3168292
	LIGURIA	010/5740983 (=S.M.)	010/6437510
	LOMBARDIA	02/69901091	
	PROV. AUT. TRENTO	0461/981231 (=S.M.)	
	PROV. AUT. BOLZANO	0471/289271 0471/920043	0471/414763
	VENETO	041/2794015	
	FRIULI VENEZIA GIULIA	0432/928681	0432/923333
X	EMILIA-ROMAGNA	051/5274352 051/6497501 (=S.M./P.C.)	
	TOSCANA	050/915318 055/4483092 – 055/4622740	
X	UMBRIA	0742/329301	0742/630711 – 3357757395 (rep.)
	MARCHE	071/8067709	071/8067745
X	LAZIO	06/44702876	
X	ABRUZZO	0862/362848 - 085/691700	0862/314311 - 085/63933
	SARDEGNA	070/6062398 – 070/272485	
	CAMPANIA	081/2323851	081/2323111
X	MOLISE	0874/779977	0874/7791
	BASILICATA	SOSPESO	
	CALABRIA	0961/531122	0961/531131
	PUGLIA	080/5802277 – 080/5802278	
	SICILIA	091/7071937	091/7071999

AGGIORNAMENTO: 31-12-2014

PRESIDENZA DEL CONSIGLIO DEI MINISTRI
DIPARTIMENTO DELLA PROTEZIONE CIVILE
CENTRO FUNZIONALE CENTRALE – SETTORE METEO

(Allegato al tele n.° **15074** DPC /RIA/ 32152 DEL 23/06/2015)

Numeri di fax degli **ENTI REGIONALI DI PROTEZIONE CIVILE** in indirizzo nel tele:

	REGIONE	**RECAPITO FAX**	RECAPITO TEL
	VALLE D'AOSTA	800238222 (S.OP.)	
	PIEMONTE	011/740001 – 4325916	011/4321306 335/6998046-33-32
	LIGURIA	010/5485.709 010/5700373	010/5485.990 – 991 - 992 S.OP. 010/5485990-1-2-3
	LOMBARDIA	02/69901091-02/69777782- 02/67655410-02/67655730- 02/67652853 (TUTTI)	800/061160
	PROV. AUT. TRENTO	0461/492305	
	PROV. AUT. BOLZANO	0471/416059	
	VENETO	041/2794712 - 5382139 (ENTRAMBI)	800990009 (REP)
	FRIULI VENEZIA GIULIA	040/3773702 0432/928681 (ENTRAMBI)	
X	EMILIA-ROMAGNA	051/5274418 emergenze 051/5274829 051/5274768 entrambi	051/5274200-5274404 COR PROCIV 335/6326953 348/7977560 FUNZ. REPERIBILE
	TOSCANA	055/437 7068 – FAX EME 055/430285	055/32684
X	UMBRIA	075/5042732 + 075/5042629 ENTRAMBI	
	MARCHE	071/8062419 – 8064123	
X	LAZIO	06/51683596 - 3597 (ENTRAMBI)	803555 06/51686410 06/98012327
X	ABRUZZO	0862/313060	0862/3631 - 363282
	SARDEGNA	070/6064865 070/6066781	
	CAMPANIA	081/2323860	
X	MOLISE	0874/311872 0874/424407	0874/3141
	BASILICATA	0971/668519	335/7555950
	CALABRIA	0961/368871-81 0961/7673310	0961/768111 0961/7673 800222211
	PUGLIA	080/5372310 - 080/5802272	
	SICILIA	091/7074796	800458787

AGGIORNAMENTO: LDP 23-05-2012

PRESIDENZA DEL CONSIGLIO DEI MINISTRI
DIPARTIMENTO DELLA PROTEZIONE CIVILE
CENTRO FUNZIONALE CENTRALE –SETTORE METEO

(Allegato al tele n.° **15074** DPC/RIA/ 32152 DEL 23/06/2015)

Numeri di fax dei **SERVIZI METEO REGIONALI E CENTRI DI COMPETENZA** in indirizzo nel tele:

	ENTI	**FAX**	TELEFONO
	PIEMONTE	011/3181709	011/196819-68-71
	CMIRL LIGURIA CIMA – SAVONA	010/5740983 019/23027240/259	010/5305934 centralino 010/5958165 uff. meteo 3484452703 rep. meteo
	ARPA LOMBARDIA	02/69666248	02/67655595 Referente 02/67652471
	CENTRO GEOF. PREALPINO	0332/237143	VA 0332/235491
	SERV. METEO- TRENTINO	0461/ 238305	0461/494877/ 1
	ARPAV VENETO Servizio Meteorologico Regionale	049/9925502 PD	PD 049/9998111(REP) 049/9998128 SALA OP.
	CENTRO PREVISIONI E SEGNALAZIONI MAREE VENEZIA	041/2748580 041/5210378	041/2748787
	ARPA – OSMER FRIULI VENEZIA GIULIA	0432/934100	0432/934111 REP 348-2478240
X	CF EMILIA-ROMAGNA	051/6497501 051/5274352 (entrambi)	SALA OP. 051/6497606
	LAMMA TOSCANA	055-4483092 055-444083 (preannunciare telefonicamente)	055-448301
	CF CALABRIA	0961-531122	
	CF CAMPANIA	081-2323851	
	ARPAS – SARDEGNA	079/262681	SS 079/258600

AGGIORNAMENTO: PIE 12-05-2014

PRESIDENZA DEL CONSIGLIO DEI MINISTRI
DIPARTIMENTO DELLA PROTEZIONE CIVILE

Qualifica di Precedenza		Classifica di Segretezza			Spazio Riservato al Centro Trasmissioni						
Ordinario	Urgente	Non Classificato	Riservato	Segreto	Ora di Ricezione	Ora di Trasmissione	Sistema di trasmissione				Note dell'operatore
							Telex	Fono	Corr.	FAX	

DA: DIPARTIMENTO PROTEZIONE CIVILE – VIA ULPIANO, 11 00193 ROMA-

<u>AI RESPONSABILI PROTEZIONE CIVILE CENTRI FUNZIONALI E SERV. METEO REGIONI</u>.
CALABRIA.

LORO SEDI

<u>ALLE PREFETTURE - UFFICI TERRITORIALI DI GOVERNO DI:</u>
CALABRIA.

LORO SEDI

<u>PER CONOSCENZA ALLE PREFETTURE - UFFICI TERRITORIALI DI GOVERNO DI:</u>

LORO SEDI

- MIN. INTERNO DIPARTIMENTO VV.FF. SOCC. PUB. DIF. CIV.
CENTRO OPERATIVO NAZIONALE FAX 064814695 RM

- MIN. POL. AGR. AL. E FORESTALI
CORPO FORESTALE DELLO STATO/ SALA OPERATIVA METEOMONT FAX 06/4745717 RM
- MIN. INFRASTRUTTURE E TRASPORTI FAX 0644125105
FAX 065922737

- AM/SALA SITUAZIONI TEL. 06/49865066-5823-5824 FAX 06/49864503
- CNMCA/SALA OP. TEL. 06/91292664 FAX. 06/91292457
- COIDIFESA ROMA FAX 06/46919003
- SMD/TLC FAX 06/46912043

- COMANDO FORZE DI DIFESA INTERREGIONALE NORD FAX 049/8202083
- COMANDO FORZE DI DIFESA INTERREGIONALE SUD comfod2@postacert.difesa.it

- ISPRA – S.O. FAX 06/5016682
- ENEL - (PROCIV) FAX 06/83052795
- TERNA SPA TEL 06/83138282 RM FAX 06/81655294
- 2i RETE GAS ingegneria@pec.2iretegas.it FAX 02/93473328
- COM.GEN. CAP.DI PORTO/ SALA OP. FAX 06/5922737 FAX 06/59084793 RM

- ENAV OPERAZIONI METEO FAX 06/88318189
- ENAV RESP. PIAN. E SVILUP. METEO FAX 06/88318165
- UPM ROMA (ENAV) FAX 06/79086459
- UPM MILANO (ENAV) FAX 02/70143226
- ENAC UFF. SALA CRISI E GESTIONI EVENTI TEL 06/44596475 FAX 06/44596538

N.° 15075 PROT. DPC/RIA/0033127 DEL 28 GIUGNO 2015

OGGETTO: **AVVISO DI CONDIZIONI METEOROLOGICHE AVVERSE**

RIFE/./ **DIRETTIVA PRESIDENTE DEL CONSIGLIO DEI MINISTRI 27-2-2004. "INDIRIZZI OPERATIVI PER LA GESTIONE ORGANIZZATIVA E FUNZIONALE DEL SISTEMA DI ALLERTAMENTO NAZIONALE E REGIONALE PER IL RISCHIO IDROGEOLOGICO E IDRAULICO AI FINI DI PROTEZIONE CIVILE"**.

1. UNA TEMPORANEA FLESSIONE DEL GEOPOTENZIALE SULLE REGIONI MERIDIONALI ITALIANE AMPLIFICHERA' GLI EFFETTI DELL'INSTABILITA POMERIDIANA SULLA CALABRIA, SPECIE SU ZONE INTERNE E MONTUOSE.

2. PER QUANTO ESPOSTO NEL BOLLETTINO DI VIGILANZA METEOROLOGICA NAZIONALE DI IERI, SABATO 27 GIUGNO 2015; SULLA BASE DELLA CONCERTAZIONE SINOTTICA DI OGGI, NELL'AMBITO DEL GRUPPO TECNICO CON IL SERVIZIO METEOROLOGICO DELL'AERONAUTICA MILITARE E I SETTORI METEO DEI CENTRI FUNZIONALI DELLE REGIONI PIEMONTE ED EMILIA-ROMAGNA; TENUTO CONTO DELL'AVVISO METEO EMESSO DAL CNMCA; SULLA BASE DEI MODELLI E DELLE INFORMAZIONI DISPONIBILI, ALLE ORE 11.00 DI OGGI, DOMENICA 28 GIUGNO 2015, SI EMETTE IL SEGUENTE:

AVVISO DI CONDIZIONI METEOROLOGICHE AVVERSE

"DALLA TARDA MATTINATA DI OGGI, DOMENICA 28 GIUGNO 2015, E PER LE SUCCESSIVE 24-36 ORE, SI PREVEDONO PRECIPITAZIONI A PREVALENTE CARATTERE DI ROVESCIO O TEMPORALE SULLA CALABRIA, SPECIE SU ZONE INTERNE E MONTUOSE E DURANTE LE ORE POMERIDIANE.

I FENOMENI TEMPORALESCHI SARANNO ACCOMPAGNATI DA ROVESCI DI FORTE INTENSITA', FREQUENTE ATTIVITA' ELETTRICA, FORTI RAFFICHE DI VENTO E LOCALI GRANDINATE."

3. PER LE REGIONI INTERESSATE SI CONFERMANO LE RACCOMANDAZIONI CONTENUTE NELLA DIRETTIVA A RIFERIMENTO.

4. QUESTO DIPARTIMENTO SEGUIRA' L'EVOLVERSI DELLA SITUAZIONE. SI PREGA, QUINDI, DI PORRE ATTENZIONE AI SUCCESSIVI BOLLETTINI DI VIGILANZA EMESSI SUL SITO INTERNET http://www.protezionecivile.gov.it/

5. **AI DIRETTI DESTINATARI DEL PRESENTE MESSAGGIO SI COMUNICA CHE LA RICEVUTA DI TRASMISSIONE DELL'INVIO A MEZZO FAX RAPPRESENTERA', PER QUESTO DIPARTIMENTO, LA CERTIFICAZIONE DELL'AVVENUTA NOTIFICA.**

ROMA, 28 giugno 2015

IL DIRETTORE DELL'UFFICIO
RISCHI IDROGEOLOGICI ED ANTROPICI
SILVANO MEROI

PRESIDENZA DEL CONSIGLIO DEI MINISTRI
DIPARTIMENTO DELLA PROTEZIONE CIVILE
CENTRO FUNZIONALE CENTRALE – SETTORE METEO

(Allegato al tele n.° **15075** DPC/ RIA/**0033127** DEL 28/06/2015)

Numeri di fax degli **ENTI DELLO STATO** in indirizzo nel tele:

	ENTI	NUMERO FAX	INDIRIZZO
X	CG CARABINIERI - SALA OPERATIVA	06/80982486	
X	DIPARTIMENTO DELLA PUBBLICA SICUREZZA – DIR. CENTR. POLIZIA STRADALE E FERROVIARIA, COMUNICAZIONI E REPARTI SPECIALI – SERVIZIO POLIZIA STRADALE	06/46530434	
X	SALA OPERATIVA - CORPO DI POLIZIA PENITENZIARIA	06/45506392	
	STRADA DEI PARCHI	06/41592439 RM	06/4111621 - 41592314
X	AISCAT	06/4746968	06/4827163
X	AUTOSTRADE SPA	FAX 06/43634640 FAX 06/43632131 FAX 06/43632191 **SOLO DI DOMENICA E/O FESTIVO FAX : 06/43632131**	RM 06/43632141 **PREANNUNCIARE TELEFONICAMENTE ALLO 06/43632141**
	COM. TR. ALPINE METEOMONT	Pec : meteomont@postacert.difesa.it e-mail: userv@comalp.esercito.difesa.it	
X	CFS.SVZ- METEOMONT	FAX 06/7219664	RM 06/ 72466253 -270
	ARDIS	FAX 06/51687416	RM 06/51687379
	AIPO	FAX 0521/797376 FAX 0131/260195	0521/797291 AL 0131/266258 - 254095
X	ANAS	Fax 06/44463421	RM
X	TELECOM	Fax 06/41861507 Fax 06/41860174	
X	VODAFONE	FAX 02/41433644	
X	WIND	FAX 06/83115402 06/83115402 h24	
X	F.S. S.p.A.	06/44102828 06/44102289	RM
X	Dir. Gen. Dighe Infr. Idriche ed Elettriche	06/989532740	06/44442839
X	Poste Italiane - Presidio Protezione e difesa civile	06/98680080	

PRESIDENZA DEL CONSIGLIO DEI MINISTRI
DIPARTIMENTO DELLA PROTEZIONE CIVILE
CENTRO FUNZIONALE CENTRALE – SETTORE METEO

(Allegato al tele n.° **15075** DPC/RIA/**0033127** DEL 28/06/2015)

Numeri di fax dei **RESPONSABILI DEI CENTRI FUNZIONALI DECENTRATI** in indirizzo nel tele:

	REGIONE	**RECAPITO FAX**	RECAPITO TEL
	VALLE D'AOSTA	0165/272291	0165/272650
	PIEMONTE	011/3181709	011/3168292
	LIGURIA	010/5740983 (=S.M.)	010/6437510
	LOMBARDIA	02/69901091	
	PROV. AUT. TRENTO	0461/981231 (=S.M.)	
	PROV. AUT. BOLZANO	0471/289271 0471/920043	0471/414763
	VENETO	041/2794015	
	FRIULI VENEZIA GIULIA	0432/928681	0432/923333
	EMILIA-ROMAGNA	051/5274352 051/6497501 (=S.M./P.C.)	
	TOSCANA	050/915318 055/4483092 – 055/4622740	
	UMBRIA	0742/329301	0742/630711 – 3357757395 (rep.)
	MARCHE	071/8067709	071/8067745
	LAZIO	06/44702876	
	ABRUZZO	0862/362848 - 085/691700	0862/314311 - 085/63933
	SARDEGNA	070/6062398 – 070/272485	
	CAMPANIA	081/2323851	081/2323111
	MOLISE	0874/779977	0874/7791
	BASILICATA	SOSPESO	
X	CALABRIA	0961/531122	0961/531131
	PUGLIA	080/5802277 – 080/5802278	
	SICILIA	091/7071937	091/7071999

AGGIORNAMENTO: 31-12-2014

PRESIDENZA DEL CONSIGLIO DEI MINISTRI
DIPARTIMENTO DELLA PROTEZIONE CIVILE
CENTRO FUNZIONALE CENTRALE – SETTORE METEO

(Allegato al tele n.° **15075** DPC /RIA/**0033127** DEL 28/06/2015)

Numeri di fax degli **ENTI REGIONALI DI PROTEZIONE CIVILE** in indirizzo nel tele:

	REGIONE	**RECAPITO FAX**	RECAPITO TEL
	VALLE D'AOSTA	800238222 (S.OP.)	
	PIEMONTE	011/740001 – 4325916	011/4321306 335/6998046-33-32
	LIGURIA	010/5485.709 010/5700373	010/5485.990 – 991 - 992 S.OP. 010/5485990-1-2-3
	LOMBARDIA	02/69901091-02/69777782- 02/67655410-02/67655730- 02/67652853 (TUTTI)	800/061160
	PROV. AUT. TRENTO	0461/492305	
	PROV. AUT. BOLZANO	0471/416059	
	VENETO	041/2794712 - 5382139 (ENTRAMBI)	800990009 (REP)
	FRIULI VENEZIA GIULIA	040/3773702 0432/928681 (ENTRAMBI)	
	EMILIA-ROMAGNA	051/5274418 emergenze 051/5274829 051/5274768 entrambi	051/5274200-5274404 COR PROCIV 335/6326953 348/7977560 FUNZ. REPERIBILE
	TOSCANA	055/437 7068 – FAX EME 055/430285	055/32684
	UMBRIA	075/5042732 + 075/5042629 ENTRAMBI	
	MARCHE	071/8062419 – 8064123	
	LAZIO	06/51683596 - 3597 (ENTRAMBI)	803555 06/51686410 06/98012327
	ABRUZZO	0862/313060	0862/3631 - 363282
	SARDEGNA	070/6064865 070/6066781	
	CAMPANIA	081/2323860	
	MOLISE	0874/311872 0874/424407	0874/3141
	BASILICATA	0971/668519	335/7555950
X	CALABRIA	0961/368871-81 0961/7673310	0961/768111 0961/7673 800222211
	PUGLIA	080/5372310 - 080/5802272	
	SICILIA	091/7074796	800458787

AGGIORNAMENTO: LDP 23-05-2012

PRESIDENZA DEL CONSIGLIO DEI MINISTRI
DIPARTIMENTO DELLA PROTEZIONE CIVILE
CENTRO FUNZIONALE CENTRALE –SETTORE METEO

(Allegato al tele n.° **15075** DPC/RIA/**0033127** DEL 28/06/2015)

Numeri di fax dei **SERVIZI METEO REGIONALI E CENTRI DI COMPETENZA** in indirizzo nel tele:

	ENTI	**FAX**	TELEFONO
	PIEMONTE	011/3181709	011/196819-68-71
	CMIRL LIGURIA CIMA – SAVONA	010/5740983 019/23027240/259	010/5305934 centralino 010/5958165 uff. meteo 3484452703 rep. meteo
	ARPA LOMBARDIA	02/69666248	02/67655595 Referente 02/67652471
	CENTRO GEOF. PREALPINO	0332/237143	VA 0332/235491
	SERV. METEO- TRENTINO	0461/ 238305	0461/494877/ 1
	ARPAV VENETO Servizio Meteorologico Regionale	049/9925502 PD	PD 049/9998111(REP) 049/9998128 SALA OP.
	CENTRO PREVISIONI E SEGNALAZIONI MAREE VENEZIA	041/2748580 041/5210378	041/2748787
	ARPA – OSMER FRIULI VENEZIA GIULIA	0432/934100	0432/934111 REP 348-2478240
	CF EMILIA-ROMAGNA	051/6497501 051/5274352 (entrambi)	SALA OP. 051/6497606
	LAMMA TOSCANA	055-4483092 055-444083 (preannunciare telefonicamente)	055-448301
X	CF CALABRIA	0961-531122	
	CF CAMPANIA	081-2323851	
	ARPAS – SARDEGNA	079/262681	SS 079/258600

AGGIORNAMENTO: PIE 12-05-2014

PRESIDENZA DEL CONSIGLIO DEI MINISTRI
DIPARTIMENTO DELLA PROTEZIONE CIVILE

Qualifica di Precedenza		Classifica di Segretezza			Spazio Riservato al Centro Trasmissioni						
Ordinario	Urgente	Non Classificato	Riservato	Segreto	Ora di Ricezione	Ora di Trasmissione	Sistema di trasmissione				Note dell'operatore
							Telex	Fono	Corr.	FAX	

DA: DIPARTIMENTO PROTEZIONE CIVILE – VIA ULPIANO, 11 00193 ROMA-

AI RESPONSABILI PROTEZIONE CIVILE CENTRI FUNZIONALI E SERV. METEO REGIONI.
PROVINCIA AUTONOMA DI BOLZANO, VENETO E FRIULI VENEZIA GIULIA.
LORO SEDI

ALLE PREFETTURE - UFFICI TERRITORIALI DI GOVERNO DI:

LORO SEDI

PER CONOSCENZA ALLE PREFETTURE - UFFICI TERRITORIALI DI GOVERNO DI:
PROVINCIA AUTONOMA DI BOLZANO, VENETO E FRIULI VENEZIA GIULIA
LORO SEDI

- **MIN. INTERNO DIPARTIMENTO VV.FF. SOCC. PUB. DIF. CIV.**
  CENTRO OPERATIVO NAZIONALE FAX 064814695 RM

- **MIN. POL. AGR. AL. E FORESTALI**
  CORPO FORESTALE DELLO STATO/ SALA OPERATIVA METEOMONT FAX 06/4745717 RM
- **MIN. INFRASTRUTTURE E TRASPORTI FAX 0644125105**
  FAX 065922737

- **AM/SALA SITUAZIONI TEL. 06/49865066-5823-5824 FAX 06/49864503**
- **CNMCA/SALA OP. TEL. 06/91292664 FAX. 06/91292457**
- **COIDIFESA ROMA FAX 06/46919003**
- **SMD/TLC FAX 06/46912043**

- **COMANDO FORZE DI DIFESA INTERREGIONALE NORD FAX 049/8202083**
- **COMANDO FORZE DI DIFESA INTERREGIONALE SUD comfod2@postacert.difesa.it**

- **ISPRA – S.O. FAX 06/5016682**
- **ENEL - (PROCIV) FAX 06/83052795**
- **TERNA SPA TEL 06/83138282 RM FAX 06/81655294**
- **2i RETE GAS ingegneria@pec.2iretegas.it FAX 02/93473328**
- **COM.GEN. CAP.DI PORTO/ SALA OP. FAX 06/5922737 FAX 06/59084793 RM**

- **ENAV OPERAZIONI METEO FAX 06/88318189**
- **ENAV RESP. PIAN. E SVILUP. METEO FAX 06/88318165**
- **UPM ROMA (ENAV) FAX 06/79086459**
- **UPM MILANO (ENAV) FAX 02/70143226**
- **ENAC UFF. SALA CRISI E GESTIONI EVENTI TEL 06/44596475 FAX 06/44596538**

N.° 15076 PROT. DPC/RIA/34812 DEL 07 LUGLIO 2015

OGGETTO: **AVVISO DI CONDIZIONI METEOROLOGICHE AVVERSE**

RIFE/./ **DIRETTIVA PRESIDENTE DEL CONSIGLIO DEI MINISTRI 27-2-2004. "INDIRIZZI OPERATIVI PER LA GESTIONE ORGANIZZATIVA E FUNZIONALE DEL SISTEMA DI ALLERTAMENTO NAZIONALE E REGIONALE PER IL RISCHIO IDROGEOLOGICO E IDRAULICO AI FINI DI PROTEZIONE CIVILE"**.

1. UNA PERTURBAZIONE ATLANTICA, IN TRANSITO SULL'EUROPA CENTRALE, DETERMINERA' INSTABILITA' ATMOSFERICA ANCHE SULLE REGIONI ALPINE, SPECIE QUELLE CENTRO-ORIENTALI.

2. PER QUANTO ESPOSTO NEL BOLLETTINO DI VIGILANZA METEOROLOGICA NAZIONALE DI OGGI, MARTEDI' 7 LUGLIO 2015; SULLA BASE DELLA CONCERTAZIONE SINOTTICA DI OGGI, NELL'AMBITO DEL GRUPPO TECNICO CON IL SERVIZIO METEOROLOGICO DELL'AERONAUTICA MILITARE E I SETTORI METEO DEI CENTRI FUNZIONALI DELLE REGIONI PIEMONTE ED EMILIA-ROMAGNA; PRESO ATTO DEGLI AVVISI METEO EMESSI DALLA PROVINCIA AUTONOMA DI BOLZANO E DALLE REGIONI FRIULI-VENEZIA GIULIA E VENETO; SULLA BASE DEI MODELLI E DELLE INFORMAZIONI DISPONIBILI, ALLE ORE 16.00 DI OGGI, MARTEDI' 07 LUGLIO 2015, SI EMETTE IL SEGUENTE:

AVVISO DI CONDIZIONI METEOROLOGICHE AVVERSE

"DAL POMERIGGIO/SERA DI OGGI, MARTEDI 07 LUGLIO 2015, E PER LE SUCCESSIVE 24-30 ORE, SI PREVEDONO PRECIPITAZIONI, A PREVALENTE CARATTERE DI ROVESCIO O TEMPORALE, SU FRIULI-VENEZIA GIULIA, VENETO E ALTO ADIGE.
I FENOMENI TEMPORALESCHI SARANNO ACCOMPAGNATI DA ROVESCI DI FORTE INTENSITA', FREQUENTE ATTIVITA' ELETTRICA, FORTI RAFFICHE DI VENTO E LOCALI GRANDINATE."

3. PER LE REGIONI INTERESSATE SI CONFERMANO LE RACCOMANDAZIONI CONTENUTE NELLA DIRETTIVA A RIFERIMENTO.

4. QUESTO DIPARTIMENTO SEGUIRA' L'EVOLVERSI DELLA SITUAZIONE. SI PREGA, QUINDI, DI PORRE ATTENZIONE AI SUCCESSIVI BOLLETTINI DI VIGILANZA EMESSI SUL SITO INTERNET http://www.protezionecivile.gov.it/

5. **AI DIRETTI DESTINATARI DEL PRESENTE MESSAGGIO SI COMUNICA CHE LA RICEVUTA DI TRASMISSIONE DELL'INVIO A MEZZO FAX RAPPRESENTERA', PER QUESTO DIPARTIMENTO, LA CERTIFICAZIONE DELL'AVVENUTA NOTIFICA.**

ROMA, 7 luglio 2015

IL DIRETTORE DELL'UFFICIO
RISCHI IDROGEOLOGICI ED ANTROPICI
SILVANO MEROI

PRESIDENZA DEL CONSIGLIO DEI MINISTRI
DIPARTIMENTO DELLA PROTEZIONE CIVILE
CENTRO FUNZIONALE CENTRALE – SETTORE METEO

(Allegato al tele n.° **15076** DPC/ RIA/ 34812 DEL 07/07/2015)

Numeri di fax degli **ENTI DELLO STATO** in indirizzo nel tele:

	ENTI	NUMERO FAX	INDIRIZZO
X	CG CARABINIERI - SALA OPERATIVA	06/80982486	
X	DIPARTIMENTO DELLA PUBBLICA SICUREZZA – DIR. CENTR. POLIZIA STRADALE E FERROVIARIA, COMUNICAZIONI E REPARTI SPECIALI – SERVIZIO POLIZIA STRADALE	06/46530434	
X	SALA OPERATIVA - CORPO DI POLIZIA PENITENZIARIA	06/45506392	
	STRADA DEI PARCHI	06/41592439 RM	06/4111621 - 41592314
X	AISCAT	06/4746968	06/4827163
X	AUTOSTRADE SPA	FAX 06/43634640 FAX 06/43632131 FAX 06/43632191 **SOLO DI DOMENICA E/O FESTIVO FAX : 06/43632131**	RM 06/43632141 **PREANNUNCIARE TELEFONICAMENTE ALLO 06/43632141**
X	COM. TR. ALPINE METEOMONT	Pec : meteomont@postacert.difesa.it e-mail: userv@comalp.esercito.difesa.it	
X	CFS.SVZ- METEOMONT	FAX 06/7219664	RM 06/ 72466253 -270
	ARDIS	FAX 06/51687416	RM 06/51687379
	AIPO	FAX 0521/797376 FAX 0131/260195	0521/797291 AL 0131/266258 - 254095
X	ANAS	Fax 06/44463421	RM
X	TELECOM	Fax 06/41861507 Fax 06/41860174	
X	VODAFONE	FAX 02/41433644	
X	WIND	FAX 06/83115402 06/83115402 h24	
X	F.S. S.p.A.	06/44102828 06/44102289	RM
X	Dir. Gen. Dighe Infr. Idriche ed Elettriche	06/989532740	06/44442839
X	Poste Italiane - Presidio Protezione e difesa civile	06/98680080	

PRESIDENZA DEL CONSIGLIO DEI MINISTRI
DIPARTIMENTO DELLA PROTEZIONE CIVILE
CENTRO FUNZIONALE CENTRALE – SETTORE METEO

(Allegato al tele n.° **15076** DPC/RIA/34812 DEL 07/07/2015)

Numeri di fax dei **RESPONSABILI DEI CENTRI FUNZIONALI DECENTRATI** in indirizzo nel tele:

	REGIONE	**RECAPITO FAX**	RECAPITO TEL
	VALLE D'AOSTA	0165/272291	0165/272650
	PIEMONTE	011/3181709	011/3168292
	LIGURIA	010/5740983 (=S.M.)	010/6437510
	LOMBARDIA	02/69901091	
	PROV. AUT. TRENTO	0461/981231 (=S.M.)	
X	PROV. AUT. BOLZANO	0471/289271 0471/920043	0471/414763
X	VENETO	041/2794015	
X	FRIULI VENEZIA GIULIA	0432/928681	0432/923333
	EMILIA-ROMAGNA	051/5274352 051/6497501 (=S.M./P.C.)	
	TOSCANA	050/915318 055/4483092 – 055/4622740	
	UMBRIA	0742/329301	0742/630711 – 3357757395 (rep.)
	MARCHE	071/8067709	071/8067745
	LAZIO	06/44702876	
	ABRUZZO	0862/362848 - 085/691700	0862/314311 - 085/63933
	SARDEGNA	070/6062398 – 070/272485	
	CAMPANIA	081/2323851	081/2323111
	MOLISE	0874/779977	0874/7791
	BASILICATA	SOSPESO	
	CALABRIA	0961/531122	0961/531131
	PUGLIA	080/5802277 – 080/5802278	
	SICILIA	091/7071937	091/7071999

AGGIORNAMENTO: 31-12-2014

PRESIDENZA DEL CONSIGLIO DEI MINISTRI
DIPARTIMENTO DELLA PROTEZIONE CIVILE
CENTRO FUNZIONALE CENTRALE – SETTORE METEO

(Allegato al tele n.° **15076** DPC /RIA/ **34812** DEL 07/07/2015)

Numeri di fax degli **ENTI REGIONALI DI PROTEZIONE CIVILE** in indirizzo nel tele:

	REGIONE	**RECAPITO FAX**	RECAPITO TEL
	VALLE D'AOSTA	800238222 (S.OP.)	
	PIEMONTE	011/740001 – 4325916	011/4321306 335/6998046-33-32
	LIGURIA	010/5485.709 010/5700373	010/5485.990 – 991 - 992 S.OP. 010/5485990-1-2-3
	LOMBARDIA	02/69901091-02/69777782- 02/67655410-02/67655730- 02/67652853 (TUTTI)	800/061160
	PROV. AUT. TRENTO	0461/492305	
x	PROV. AUT. BOLZANO	0471/416059	
X	VENETO	041/2794712 - 5382139 (ENTRAMBI)	800990009 (REP)
X	FRIULI VENEZIA GIULIA	040/3773702 0432/928681 (ENTRAMBI)	
	EMILIA-ROMAGNA	051/5274418 emergenze 051/5274829 051/5274768 entrambi	051/5274200-5274404 COR PROCIV 335/6326953 348/7977560 FUNZ. REPERIBILE
	TOSCANA	055/437 7068 – FAX EME 055/430285	055/32684
	UMBRIA	075/5042732 + 075/5042629 ENTRAMBI	
	MARCHE	071/8062419 – 8064123	
	LAZIO	06/51683596 - 3597 (ENTRAMBI)	803555 06/51686410 06/98012327
	ABRUZZO	0862/313060	0862/3631 - 363282
	SARDEGNA	070/6064865 070/6066781	
	CAMPANIA	081/2323860	
	MOLISE	0874/311872 0874/424407	0874/3141
	BASILICATA	0971/668519	335/7555950
	CALABRIA	0961/368871-81 0961/7673310	0961/768111 0961/7673 800222211
	PUGLIA	080/5372310 - 080/5802272	
	SICILIA	091/7074796	800458787

AGGIORNAMENTO: LDP 23-05-2012

PRESIDENZA DEL CONSIGLIO DEI MINISTRI
DIPARTIMENTO DELLA PROTEZIONE CIVILE
CENTRO FUNZIONALE CENTRALE –SETTORE METEO

(Allegato al tele n.° **15076** DPC/RIA/ **34812** DEL 07/07/2015)

Numeri di fax dei **SERVIZI METEO REGIONALI E CENTRI DI COMPETENZA** in indirizzo nel tele:

	ENTI	**FAX**	TELEFONO
	PIEMONTE	011/3181709	011/196819-68-71
	CMIRL LIGURIA CIMA – SAVONA	010/5740983 019/23027240/259	010/5305934 centralino 010/5958165 uff. meteo 3484452703 rep. meteo
	ARPA LOMBARDIA	02/69666248	02/67655595 Referente 02/67652471
	CENTRO GEOF. PREALPINO	0332/237143	VA 0332/235491
	SERV. METEO- TRENTINO	0461/ 238305	0461/494877/ 1
X	ARPAV VENETO Servizio Meteorologico Regionale	049/9925502 PD	PD 049/9998111(REP) 049/9998128 SALA OP.
	CENTRO PREVISIONI E SEGNALAZIONI MAREE VENEZIA	041/2748580 041/5210378	041/2748787
X	ARPA – OSMER FRIULI VENEZIA GIULIA	0432/934100	0432/934111 REP 348-2478240
	CF EMILIA-ROMAGNA	051/6497501 051/5274352 (entrambi)	SALA OP. 051/6497606
	LAMMA TOSCANA	055-4483092 055-444083 (preannunciare telefonicamente)	055-448301
	CF CALABRIA	0961-531122	
	CF CAMPANIA	081-2323851	
	ARPAS – SARDEGNA	079/262681	SS 079/258600

AGGIORNAMENTO: PIE 12-05-2014

PRESIDENZA DEL CONSIGLIO DEI MINISTRI
DIPARTIMENTO DELLA PROTEZIONE CIVILE

Qualifica di Precedenza		Classifica di Segretezza			Spazio Riservato al Centro Trasmissioni						
Ordinario	Urgente	Non Classificato	Riservato	Segreto	Ora di Ricezione	Ora di Trasmissione	Sistema di trasmissione				Note dell'operatore
							Telex	Fono	Corr.	FAX	

DA: DIPARTIMENTO PROTEZIONE CIVILE – VIA ULPIANO, 11 00193 ROMA-

AI RESPONSABILI PROTEZIONE CIVILE CENTRI FUNZIONALI E SERV. METEO REGIONI.
EMILIA-ROMAGNA.

LORO SEDI

ALLE PREFETTURE - UFFICI TERRITORIALI DI GOVERNO DI:

LORO SEDI

PER CONOSCENZA ALLE PREFETTURE - UFFICI TERRITORIALI DI GOVERNO DI:
EMILIA-ROMAGNA.

LORO SEDI

- **MIN. INTERNO DIPARTIMENTO VV.FF. SOCC. PUB. DIF. CIV.**
  CENTRO OPERATIVO NAZIONALE FAX 064814695 RM

- **MIN. POL. AGR. AL. E FORESTALI**
  CORPO FORESTALE DELLO STATO/ SALA OPERATIVA METEOMONT FAX 06/4745717 RM
- **MIN. INFRASTRUTTURE E TRASPORTI FAX 0644125105**
  FAX 065922737

- **AM/SALA SITUAZIONI TEL. 06/49865066-5823-5824 FAX 06/49864503**
- **CNMCA/SALA OP. TEL. 06/91292664 FAX. 06/91292457**
- **COIDIFESA ROMA FAX 06/46919003**
- **SMD/TLC FAX 06/46912043**

- **COMANDO FORZE DI DIFESA INTERREGIONALE NORD FAX 049/8202083**
- **COMANDO FORZE DI DIFESA INTERREGIONALE SUD comfod2@postacert.difesa.it**

- **ISPRA – S.O. FAX 06/5016682**
- **ENEL - (PROCIV) FAX 06/83052795**
- **TERNA SPA TEL 06/83138282 RM FAX 06/81655294**
- **2i RETE GAS ingegneria@pec.2iretegas.it FAX 02/93473328**
- **COM.GEN. CAP.DI PORTO/ SALA OP. FAX 06/5922737 FAX 06/59084793 RM**

- **ENAV OPERAZIONI METEO FAX 06/88318189**
- **ENAV RESP. PIAN. E SVILUP. METEO FAX 06/88318165**
- **UPM ROMA (ENAV) FAX 06/79086459**
- **UPM MILANO (ENAV) FAX 02/70143226**
- **ENAC UFF. SALA CRISI E GESTIONI EVENTI TEL 06/44596475 FAX 06/44596538**

N.° 15077 PROT. DPC/RIA/ 35040 DEL 08 LUGLIO 2015

OGGETTO: **AVVISO DI CONDIZIONI METEOROLOGICHE AVVERSE**
ESTENSIONE: AVVISO N.° 15076 PROT. DPC/RIA/34812 DEL 07 LUGLIO 2015

RIFE/./ **DIRETTIVA PRESIDENTE DEL CONSIGLIO DEI MINISTRI 27-2-2004. "INDIRIZZI OPERATIVI PER LA GESTIONE ORGANIZZATIVA E FUNZIONALE DEL SISTEMA DI ALLERTAMENTO NAZIONALE E REGIONALE PER IL RISCHIO IDROGEOLOGICO E IDRAULICO AI FINI DI PROTEZIONE CIVILE"**.

1. UNA PERTURBAZIONE ATLANTICA, ATTIVA SULL'EUROPA CENTRALE, INTERESSA ANCHE LE REGIONI NORD-ORIENTALI ITALIANE, ESTENDENDO POI LA SUA INSTABILITA' SULL'EMILIA-ROMAGNA.

2. PER QUANTO ESPOSTO NEL BOLLETTINO DI VIGILANZA METEOROLOGICA NAZIONALE DI OGGI, MERCOLEDI' 08 LUGLIO 2015; SULLA BASE DELLA CONCERTAZIONE SINOTTICA DI OGGI, NELL'AMBITO DEL GRUPPO TECNICO CON IL SERVIZIO METEOROLOGICO DELL'AERONAUTICA MILITARE E I SETTORI METEO DEI CENTRI FUNZIONALI DELLE REGIONI PIEMONTE ED EMILIA-ROMAGNA; PRESO ATTO DELL'AVVISO METEO EMESSO DALLA REGIONE EMILIA-ROMAGNA; TENUTO CONTO DELL'AVVISO METEO EMESSO DAL CNMCA; SULLA BASE DEI MODELLI E DELLE INFORMAZIONI DISPONIBILI, ALLE ORE 15.45 DI OGGI, MERCOLEDI' 08 LUGLIO 2015, SI EMETTE IL SEGUENTE:

AVVISO DI CONDIZIONI METEOROLOGICHE AVVERSE

"DAL POMERIGGIO/SERA DI OGGI, MERCOLEDI 08 LUGLIO 2015, E PER LE SUCCESSIVE 12-18 ORE, SI PREVEDE SULL'EMILIA-ROMAGNA:
- **VENTO FORTE, CON RINFORZI FINO A BURRASCA DA NORD-EST. MAREGGIATE LUNGO LE COSTE ESPOSTE;**
- **PRECIPITAZIONI, A PREVALENTE CARATTERE DI ROVESCIO O TEMPORALE. I FENOMENI TEMPORALESCHI SARANNO ACCOMPAGNATI DA ROVESCI DI FORTE INTENSITA', FREQUENTE ATTIVITA' ELETTRICA, FORTI RAFFICHE DI VENTO E LOCALI GRANDINATE."**

3. PER LE REGIONI INTERESSATE SI CONFERMANO LE RACCOMANDAZIONI CONTENUTE NELLA DIRETTIVA A RIFERIMENTO.

4. QUESTO DIPARTIMENTO SEGUIRA' L'EVOLVERSI DELLA SITUAZIONE. SI PREGA, QUINDI, DI PORRE ATTENZIONE AI SUCCESSIVI BOLLETTINI DI VIGILANZA EMESSI SUL SITO INTERNET http://www.protezionecivile.gov.it/

5. **AI DIRETTI DESTINATARI DEL PRESENTE MESSAGGIO SI COMUNICA CHE LA RICEVUTA DI TRASMISSIONE DELL'INVIO A MEZZO FAX RAPPRESENTERA', PER QUESTO DIPARTIMENTO, LA CERTIFICAZIONE DELL'AVVENUTA NOTIFICA.**

ROMA, 8 luglio 2015

IL DIRETTORE DELL'UFFICIO
RISCHI IDROGEOLOGICI ED ANTROPICI
SILVANO MEROI

PRESIDENZA DEL CONSIGLIO DEI MINISTRI

DIPARTIMENTO DELLA PROTEZIONE CIVILE

CENTRO FUNZIONALE CENTRALE – SETTORE METEO

(Allegato al tele n.Á **15077** DPC/ RIA/ **35040** DEL 08/07/2015)

Numeri di fax degli **ENTI DELLO STATO** in indirizzo nel tele:

	ENTI	NUMERO FAX	INDIRIZZO
X	CG CARABINIERI - SALA OPERATIVA	06/80982486	
X	DIPARTIMENTO DELLA PUBBLICA SICUREZZA ï DIR. CENTR. POLIZIA STRADALE E FERROVIARIA, COMUNICAZIONI E REPARTI SPECIALI ï SERVIZIO POLIZIA STRADALE	06/46530434	
X	SALA OPERATIVA - CORPO DI POLIZIA PENITENZIARIA	06/45506392	
	STRADA DEI PARCHI	06/41592439 RM	06/4111621 - 41592314
X	AISCAT	06/4746968	06/4827163
X	AUTOSTRADE SPA	FAX 06/43634640 FAX 06/43632131 FAX 06/43632191 **SOLO DI DOMENICA E/O FESTIVO FAX : 06/43632131**	RM 06/43632141 **PREANNUNCIARE TELEFONICAMENTE ALLO 06/43632141**
	COM. TR. ALPINE METEOMONT	Pec : meteomont@postacert.difesa.it e-mail: userv@comalp.esercito.difesa.it	
X	CFS.SVZ- METEOMONT	FAX 06/7219664	RM 06/ 72466253 -270
	ARDIS	FAX 06/51687416	RM 06/51687379
X	AIPO	FAX 0521/797376 FAX 0131/260195	0521/797291 AL 0131/266258 - 254095
X	ANAS	Fax 06/44463421	RM
X	TELECOM	Fax 06/41861507 Fax 06/41860174	
X	VODAFONE	FAX 02/41433644	
X	WIND	FAX 06/83115402 06/83115402 h24	
X	F.S. S.p.A.	06/44102828 06/44102289	RM
X	Dir. Gen. Dighe Infr. Idriche ed Elettriche	06/989532740	06/44442839
X	Poste Italiane - Presidio Protezione e difesa civile	06/98680080	

PRESIDENZA DEL CONSIGLIO DEI MINISTRI
DIPARTIMENTO DELLA PROTEZIONE CIVILE
CENTRO FUNZIONALE CENTRALE – SETTORE METEO

(Allegato al tele n.Á**15077** DPC/RIA/ **35040** DEL 08/07/2015)

Numeri di fax dei **RESPONSABILI DEI CENTRI FUNZIONALI DECENTRATI** in indirizzo nel tele:

	REGIONE	**RECAPITO FAX**	RECAPITO TEL
	VALLE D'AOSTA	0165/272291	0165/272650
	PIEMONTE	011/3181709	011/3168292
	LIGURIA	010/5740983 (=S.M.)	010/6437510
	LOMBARDIA	02/69901091	
	PROV. AUT. TRENTO	0461/981231 (=S.M.)	
	PROV. AUT. BOLZANO	0471/289271 0471/920043	0471/414763
	VENETO	041/2794015	
	FRIULI VENEZIA GIULIA	0432/928681	0432/923333
X	EMILIA-ROMAGNA	051/5274352 051/6497501 (=S.M./P.C.)	
	TOSCANA	050/915318 055/4483092 – 055/4622740	
	UMBRIA	0742/329301	0742/630711 – 3357757395 (rep.)
	MARCHE	071/8067709	071/8067745
	LAZIO	06/44702876	
	ABRUZZO	0862/362848 - 085/691700	0862/314311 - 085/63933
	SARDEGNA	070/6062398 – 070/272485	
	CAMPANIA	081/2323851	081/2323111
	MOLISE	0874/779977	0874/7791
	BASILICATA	SOSPESO	
	CALABRIA	0961/531122	0961/531131
	PUGLIA	080/5802277 – 080/5802278	
	SICILIA	091/7071937	091/7071999

AGGIORNAMENTO: 31-12-2014

PRESIDENZA DEL CONSIGLIO DEI MINISTRI

DIPARTIMENTO DELLA PROTEZIONE CIVILE

CENTRO FUNZIONALE CENTRALE – SETTORE METEO

(Allegato al tele n.Á **15077** DPC /RIA/ **35040** DEL 08/07/2015)

Numeri di fax degli **ENTI REGIONALI DI PROTEZIONE CIVILE** in indirizzo nel tele:

	REGIONE	**RECAPITO FAX**	RECAPITO TEL
	VALLE D'AOSTA	800238222 (S.OP.)	
	PIEMONTE	011/740001 – 4325916	011/4321306 335/6998046-33-32
	LIGURIA	010/5485.709 010/5700373	010/5485.990 – 991 - 992 S.OP. 010/5485990-1-2-3
	LOMBARDIA	02/69901091-02/69777782- 02/67655410-02/67655730- 02/67652853 (TUTTI)	800/061160
	PROV. AUT. TRENTO	0461/492305	
	PROV. AUT. BOLZANO	0471/416059	
	VENETO	041/2794712 - 5382139 (ENTRAMBI)	800990009 (REP)
	FRIULI VENEZIA GIULIA	040/3773702 0432/928681 (ENTRAMBI)	
X	EMILIA-ROMAGNA	051/5274418 emergenze 051/5274829 051/5274768 entrambi	051/5274200-5274404 COR PROCIV 335/6326953 348/7977560 FUNZ. REPERIBILE
	TOSCANA	055/437 7068 – FAX EME 055/430285	055/32684
	UMBRIA	075/5042732 + 075/5042629 ENTRAMBI	
	MARCHE	071/8062419 – 8064123	
	LAZIO	06/51683596 - 3597 (ENTRAMBI)	803555 06/51686410 06/98012327
	ABRUZZO	0862/313060	0862/3631 - 363282
	SARDEGNA	070/6064865 070/6066781	
	CAMPANIA	081/2323860	
	MOLISE	0874/311872 0874/424407	0874/3141
	BASILICATA	0971/668519	335/7555950
	CALABRIA	0961/368871-81 0961/7673310	0961/768111 0961/7673 800222211
	PUGLIA	080/5372310 - 080/5802272	
	SICILIA	091/7074796	800458787

AGGIORNAMENTO: LDP 23-05-2012

PRESIDENZA DEL CONSIGLIO DEI MINISTRI
DIPARTIMENTO DELLA PROTEZIONE CIVILE
CENTRO FUNZIONALE CENTRALE –SETTORE METEO

(Allegato al tele n.Á**15077** DPC/RIA/ **35040** DEL 08/07/2015)

Numeri di fax dei **SERVIZI METEO REGIONALI E CENTRI DI COMPETENZA** in indirizzo nel tele:

	ENTI	**FAX**	TELEFONO
	PIEMONTE	011/3181709	011/196819-68-71
	CMIRL LIGURIA CIMA – SAVONA	010/5740983 019/23027240/259	010/5305934 centralino 010/5958165 uff. meteo 3484452703 rep. meteo
	ARPA LOMBARDIA	02/69666248	02/67655595 Referente 02/67652471
	CENTRO GEOF. PREALPINO	0332/237143	VA 0332/235491
	SERV. METEO- TRENTINO	0461/ 238305	0461/494877/ 1
	ARPAV VENETO Servizio Meteorologico Regionale	049/9925502 PD	PD 049/9998111(REP) 049/9998128 SALA OP.
	CENTRO PREVISIONI E SEGNALAZIONI MAREE VENEZIA	041/2748580 041/5210378	041/2748787
	ARPA – OSMER FRIULI VENEZIA GIULIA	0432/934100	0432/934111 REP 348-2478240
X	CF EMILIA-ROMAGNA	051/6497501 051/5274352 (entrambi)	SALA OP. 051/6497606
	LAMMA TOSCANA	055-4483092 055-444083 (preannunciare telefonicamente)	055-448301
	CF CALABRIA	0961-531122	
	CF CAMPANIA	081-2323851	
	ARPAS – SARDEGNA	079/262681	SS 079/258600

AGGIORNAMENTO: PIE 12-05-2014

PRESIDENZA DEL CONSIGLIO DEI MINISTRI
DIPARTIMENTO DELLA PROTEZIONE CIVILE

Qualifica di Precedenza		Classifica di Segretezza			Spazio Riservato al Centro Trasmissioni						
Ordinario	Urgente	Non Classificato	Riservato	Segreto	Ora di Ricezione	Ora di Trasmissione	Sistema di trasmissione				Note dell'operatore
							Telex	Fono	Corr.	FAX	

DA: DIPARTIMENTO PROTEZIONE CIVILE – VIA ULPIANO, 11 00193 ROMA-

<u>AI RESPONSABILI PROTEZIONE CIVILE CENTRI FUNZIONALI E SERV. METEO REGIONI</u>.
LAZIO, ABRUZZO, MOLISE, BASILICATA, CALABRIA E SICILIA.

LORO SEDI

<u>ALLE PREFETTURE - UFFICI TERRITORIALI DI GOVERNO DI:</u>
LAZIO, ABRUZZO, MOLISE, BASILICATA, CALABRIA E SICILIA.

LORO SEDI

<u>PER CONOSCENZA ALLE PREFETTURE - UFFICI TERRITORIALI DI GOVERNO DI:</u>

LORO SEDI

- **MIN. INTERNO DIPARTIMENTO VV.FF. SOCC. PUB. DIF. CIV.**
  CENTRO OPERATIVO NAZIONALE FAX 064814695 RM

- **MIN. POL. AGR. AL. E FORESTALI**
  CORPO FORESTALE DELLO STATO/ SALA OPERATIVA METEOMONT FAX 06/4745717 RM
- **MIN. INFRASTRUTTURE E TRASPORTI FAX 0644125105**
  FAX 065922737

- **AM/SALA SITUAZIONI TEL. 06/49865066-5823-5824 FAX 06/49864503**
- **CNMCA/SALA OP. TEL. 06/91292664 FAX. 06/91292457**
- **COIDIFESA ROMA FAX 06/46919003**
- **SMD/TLC FAX 06/46912043**

- **COMANDO FORZE DI DIFESA INTERREGIONALE NORD FAX 049/8202083**
- **COMANDO FORZE DI DIFESA INTERREGIONALE SUD comfod2@postacert.difesa.it**

- **ISPRA – S.O. FAX 06/5016682**
- **ENEL - (PROCIV) FAX 06/83052795**
- **TERNA SPA TEL 06/83138282 RM FAX 06/81655294**
- **2i RETE GAS ingegneria@pec.2iretegas.it FAX 02/93473328**
- **COM.GEN. CAP.DI PORTO/ SALA OP. FAX 06/5922737 FAX 06/59084793 RM**

- **ENAV OPERAZIONI METEO FAX 06/88318189**
- **ENAV RESP. PIAN. E SVILUP. METEO FAX 06/88318165**
- **UPM ROMA (ENAV) FAX 06/79086459**
- **UPM MILANO (ENAV) FAX 02/70143226**
- **ENAC UFF. SALA CRISI E GESTIONI EVENTI TEL 06/44596475 FAX 06/44596538**

N.° 15078 PROT. DPC/RIA/ 37452 DEL 23 LUGLIO 2015

OGGETTO: **AVVISO DI CONDIZIONI METEOROLOGICHE AVVERSE**

RIFE/./ **DIRETTIVA PRESIDENTE DEL CONSIGLIO DEI MINISTRI 27-2-2004. "INDIRIZZI OPERATIVI PER LA GESTIONE ORGANIZZATIVA E FUNZIONALE DEL SISTEMA DI ALLERTAMENTO NAZIONALE E REGIONALE PER IL RISCHIO IDROGEOLOGICO E IDRAULICO AI FINI DI PROTEZIONE CIVILE"**.

1. SUL MEDITERRANEO L'AREA ANTICICLONICA SI È INDEBOLITA E LA FORMAZIONE DI UN MINIMO IN QUOTA TRA LA SARDEGNA ED IL TIRRENO MERIDIONALE AMPLIFICA OGGI E DOMANI GLI EFFETTI DELL'INSTABILITÀ POMERIDIANA, SPECIE SULLE REGIONI MERIDIONALI ED INTERNE DEL CENTRO.

2. PER QUANTO ESPOSTO NEL BOLLETTINO DI VIGILANZA METEOROLOGICA NAZIONALE DI IERI, MERCOLEDI' 22 LUGLIO 2015; SULLA BASE DELLA CONCERTAZIONE SINOTTICA DI OGGI, NELL'AMBITO DEL GRUPPO TECNICO CON IL SERVIZIO METEOROLOGICO DELL'AERONAUTICA MILITARE E I SETTORI METEO DEI CENTRI FUNZIONALI DELLE REGIONI PIEMONTE ED EMILIA-ROMAGNA; TENUTO CONTO DELL'AVVISO METEO EMESSO DAL CNMCA; SULLA BASE DEI MODELLI E DELLE INFORMAZIONI DISPONIBILI, ALLE ORE 12.30 DI OGGI, GIOVEDI 23 LUGLIO 2015, SI EMETTE IL SEGUENTE:

AVVISO DI CONDIZIONI METEOROLOGICHE AVVERSE

"DAL POMERIGGIO DI OGGI, GIOVEDI 23 LUGLIO 2015, E PER LE SUCCESSIVE 24-30 ORE, SI PREVEDONO PRECIPITAZIONI, A PREVALENTE CARATTERE DI ROVESCIO O TEMPORALE, SU LAZIO, ABRUZZO E MOLISE, SPECIE SULLE ZONE INTERNE, E SU BASILICATA, CALABRIA E SICILIA, SPECIE SUI SETTORI INTERNI E TIRRENICI. I FENOMENI TEMPORALESCHI SARANNO ACCOMPAGNATI DA ROVESCI DI FORTE INTENSITA', FREQUENTE ATTIVITA' ELETTRICA, FORTI RAFFICHE DI VENTO E LOCALI GRANDINATE."

3. PER LE REGIONI INTERESSATE SI CONFERMANO LE RACCOMANDAZIONI CONTENUTE NELLA DIRETTIVA A RIFERIMENTO.

4. QUESTO DIPARTIMENTO SEGUIRA' L'EVOLVERSI DELLA SITUAZIONE. SI PREGA, QUINDI, DI PORRE ATTENZIONE AI SUCCESSIVI BOLLETTINI DI VIGILANZA EMESSI SUL SITO INTERNET http://www.protezionecivile.gov.it/

5. **AI DIRETTI DESTINATARI DEL PRESENTE MESSAGGIO SI COMUNICA CHE LA RICEVUTA DI TRASMISSIONE DELL'INVIO A MEZZO FAX RAPPRESENTERA', PER QUESTO DIPARTIMENTO, LA CERTIFICAZIONE DELL'AVVENUTA NOTIFICA.**

ROMA, 23 luglio 2015

IL DIRETTORE DELL'UFFICIO
RISCHI IDROGEOLOGICI ED ANTROPICI
SILVANO MEROI

PRESIDENZA DEL CONSIGLIO DEI MINISTRI
DIPARTIMENTO DELLA PROTEZIONE CIVILE
CENTRO FUNZIONALE CENTRALE – SETTORE METEO

(Allegato al tele n.° **15078** DPC/ RIA/ **37452** DEL 23/07/2015)

Numeri di fax degli **ENTI DELLO STATO** in indirizzo nel tele:

	ENTI	NUMERO FAX	INDIRIZZO
X	CG CARABINIERI - SALA OPERATIVA	06/80982486	
X	DIPARTIMENTO DELLA PUBBLICA SICUREZZA – DIR. CENTR. POLIZIA STRADALE E FERROVIARIA, COMUNICAZIONI E REPARTI SPECIALI – SERVIZIO POLIZIA STRADALE	06/46530434	
X	SALA OPERATIVA - CORPO DI POLIZIA PENITENZIARIA	06/45506392	
X	STRADA DEI PARCHI	06/41592439 RM	06/4111621 - 41592314
X	AISCAT	06/4746968	06/4827163
X	AUTOSTRADE SPA	FAX 06/43634640 FAX 06/43632131 FAX 06/43632191 **SOLO DI DOMENICA E/O FESTIVO FAX : 06/43632131**	RM 06/43632141 **PREANNUNCIARE TELEFONICAMENTE ALLO 06/43632141**
	COM. TR. ALPINE METEOMONT	Pec : meteomont@postacert.difesa.it e-mail: userv@comalp.esercito.difesa.it	
	CFS.SVZ- METEOMONT	FAX 06/7219664	RM 06/ 72466253 -270
X	ARDIS	FAX 06/51687416	RM 06/51687379
	AIPO	FAX 0521/797376 FAX 0131/260195	0521/797291 AL 0131/266258 - 254095
X	ANAS	Fax 06/44463421	RM
X	TELECOM	Fax 06/41861507 Fax 06/41860174	
X	VODAFONE	FAX 02/41433644	
X	WIND	FAX 06/83115402 06/83115402 h24	
X	F.S. S.p.A.	06/44102828 06/44102289	RM
X	Dir. Gen. Dighe Infr. Idriche ed Elettriche	06/989532740	06/44442839
X	Poste Italiane - Presidio Protezione e difesa civile	06/98680080	

PRESIDENZA DEL CONSIGLIO DEI MINISTRI
DIPARTIMENTO DELLA PROTEZIONE CIVILE
CENTRO FUNZIONALE CENTRALE – SETTORE METEO

(Allegato al tele n.° **15078** DPC/RIA/ **37452** DEL 23/07/2015)

Numeri di fax dei **RESPONSABILI DEI CENTRI FUNZIONALI DECENTRATI** in indirizzo nel tele:

	REGIONE	**RECAPITO FAX**	RECAPITO TEL
	VALLE D'AOSTA	0165/272291	0165/272650
	PIEMONTE	011/3181709	011/3168292
	LIGURIA	010/5740983 (=S.M.)	010/6437510
	LOMBARDIA	02/69901091	
	PROV. AUT. TRENTO	0461/981231 (=S.M.)	
	PROV. AUT. BOLZANO	0471/289271 0471/920043	0471/414763
	VENETO	041/2794015	
	FRIULI VENEZIA GIULIA	0432/928681	0432/923333
	EMILIA-ROMAGNA	051/5274352 051/6497501 (=S.M./P.C.)	
	TOSCANA	050/915318 055/4483092 – 055/4622740	
	UMBRIA	0742/329301	0742/630711 – 3357757395 (rep.)
	MARCHE	071/8067709	071/8067745
X	LAZIO	06/44702876	
X	ABRUZZO	0862/362848 - 085/691700	0862/314311 - 085/63933
	SARDEGNA	070/6062398 – 070/272485	
	CAMPANIA	081/2323851	081/2323111
X	MOLISE	0874/779977	0874/7791
X	BASILICATA	SOSPESO	
X	CALABRIA	0961/531122	0961/531131
	PUGLIA	080/5802277 – 080/5802278	
X	SICILIA	091/7071937	091/7071999

AGGIORNAMENTO: 31-12-2014

PRESIDENZA DEL CONSIGLIO DEI MINISTRI
DIPARTIMENTO DELLA PROTEZIONE CIVILE
CENTRO FUNZIONALE CENTRALE – SETTORE METEO

(Allegato al tele n.° **15078** DPC /RIA/ **37452** DEL 23/07/2015)

Numeri di fax degli **ENTI REGIONALI DI PROTEZIONE CIVILE** in indirizzo nel tele:

	REGIONE	**RECAPITO FAX**	RECAPITO TEL
	VALLE D'AOSTA	800238222 (S.OP.)	
	PIEMONTE	011/740001 – 4325916	011/4321306 335/6998046-33-32
	LIGURIA	010/5485.709 010/5700373	010/5485.990 – 991 - 992 S.OP. 010/5485990-1-2-3
	LOMBARDIA	02/69901091-02/69777782- 02/67655410-02/67655730- 02/67652853 (TUTTI)	800/061160
	PROV. AUT. TRENTO	0461/492305	
	PROV. AUT. BOLZANO	0471/416059	
	VENETO	041/2794712 - 5382139 (ENTRAMBI)	800990009 (REP)
	FRIULI VENEZIA GIULIA	040/3773702 0432/928681 (ENTRAMBI)	
	EMILIA-ROMAGNA	051/5274418 emergenze 051/5274829 051/5274768 entrambi	051/5274200-5274404 COR PROCIV 335/6326953 348/7977560 FUNZ. REPERIBILE
	TOSCANA	055/437 7068 – FAX EME 055/430285	055/32684
	UMBRIA	075/5042732 + 075/5042629 ENTRAMBI	
	MARCHE	071/8062419 – 8064123	
X	LAZIO	06/51683596 - 3597 (ENTRAMBI)	803555 06/51686410 06/98012327
X	ABRUZZO	0862/313060	0862/3631 - 363282
	SARDEGNA	070/6064865 070/6066781	
	CAMPANIA	081/2323860	
X	MOLISE	0874/311872 0874/424407	0874/3141
X	BASILICATA	0971/668519	335/7555950
X	CALABRIA	0961/368871-81 0961/7673310	0961/768111 0961/7673 800222211
	PUGLIA	080/5372310 - 080/5802272	
X	SICILIA	091/7074796	800458787

AGGIORNAMENTO: LDP 23-05-2012

PRESIDENZA DEL CONSIGLIO DEI MINISTRI
DIPARTIMENTO DELLA PROTEZIONE CIVILE
CENTRO FUNZIONALE CENTRALE –SETTORE METEO

(Allegato al tele n.° **15078** DPC/RIA/ **37452** DEL 23/07/2015)

Numeri di fax dei **SERVIZI METEO REGIONALI E CENTRI DI COMPETENZA** in indirizzo nel tele:

	ENTI	**FAX**	TELEFONO
	PIEMONTE	011/3181709	011/196819-68-71
	CMIRL LIGURIA CIMA – SAVONA	010/5740983 019/23027240/259	010/5305934 centralino 010/5958165 uff. meteo 3484452703 rep. meteo
	ARPA LOMBARDIA	02/69666248	02/67655595 Referente 02/67652471
	CENTRO GEOF. PREALPINO	0332/237143	VA 0332/235491
	SERV. METEO- TRENTINO	0461/ 238305	0461/494877/ 1
	ARPAV VENETO Servizio Meteorologico Regionale	049/9925502 PD	PD 049/9998111(REP) 049/9998128 SALA OP.
	CENTRO PREVISIONI E SEGNALAZIONI MAREE VENEZIA	041/2748580 041/5210378	041/2748787
	ARPA – OSMER FRIULI VENEZIA GIULIA	0432/934100	0432/934111 REP 348-2478240
	CF EMILIA-ROMAGNA	051/6497501 051/5274352 (entrambi)	SALA OP. 051/6497606
	LAMMA TOSCANA	055-4483092 055-444083 (preannunciare telefonicamente)	055-448301
X	CF CALABRIA	0961-531122	
	CF CAMPANIA	081-2323851	
	ARPAS – SARDEGNA	079/262681	SS 079/258600

AGGIORNAMENTO: PIE 12-05-2014

PRESIDENZA DEL CONSIGLIO DEI MINISTRI
DIPARTIMENTO DELLA PROTEZIONE CIVILE

Qualifica di Precedenza		Classifica di Segretezza			Spazio Riservato al Centro Trasmissioni						
Ordinario	Urgente	Non Classificato	Riservato	Segreto	Ora di Ricezione	Ora di Trasmissione	Sistema di trasmissione				Note dell'operatore
							Telex	Fono	Corr.	FAX	

DA: DIPARTIMENTO PROTEZIONE CIVILE – VIA ULPIANO, 11 00193 ROMA-

AI RESPONSABILI PROTEZIONE CIVILE CENTRI FUNZIONALI E SERV. METEO REGIONI.
PIEMONTE, LOMBARDIA, PROVINCIA AUTONOMA DI BOLZANO, VENETO E FRIULI VENEZIA GIULIA.

LORO SEDI

ALLE PREFETTURE - UFFICI TERRITORIALI DI GOVERNO DI:

LORO SEDI

PER CONOSCENZA ALLE PREFETTURE - UFFICI TERRITORIALI DI GOVERNO DI:
PIEMONTE, LOMBARDIA, PROVINCIA AUTONOMA DI BOLZANO, VENETO E FRIULI VENEZIA GIULIA.

LORO SEDI

- **MIN. INTERNO DIPARTIMENTO VV.FF. SOCC. PUB. DIF. CIV.**
  CENTRO OPERATIVO NAZIONALE **FAX 064814695 RM**

- **MIN. POL. AGR. AL. E FORESTALI**
  CORPO FORESTALE DELLO STATO/ SALA OPERATIVA METEOMONT **FAX 06/4745717 RM**
- **MIN. INFRASTRUTTURE E TRASPORTI** **FAX 0644125105**
  FAX 065922737

- **AM/SALA SITUAZIONI** **TEL. 06/49865066-5823-5824** **FAX 06/49864503**
- **CNMCA/SALA OP.** **TEL. 06/91292664** **FAX. 06/91292457**
- **COIDIFESA ROMA** **FAX 06/46919003**
- **SMD/TLC** **FAX 06/46912043**

- **COMANDO FORZE DI DIFESA INTERREGIONALE NORD** **FAX 049/8202083**
- **COMANDO FORZE DI DIFESA INTERREGIONALE SUD** **comfod2@postacert.difesa.it**

- **ISPRA – S.O.** **FAX 06/5016682**
- **ENEL - (PROCIV)** **FAX 06/83052795**
- **TERNA SPA** **TEL 06/83138282 RM** **FAX 06/81655294**
- **2i RETE GAS** **ingegneria@pec.2iretegas.it** **FAX 02/93473328**
- **COM.GEN. CAP.DI PORTO/ SALA OP.** **FAX 06/5922737** **FAX 06/59084793 RM**

- **ENAV OPERAZIONI METEO** **FAX 06/88318189**
- **ENAV RESP. PIAN. E SVILUP. METEO** **FAX 06/88318165**
- **UPM ROMA (ENAV)** **FAX 06/79086459**
- **UPM MILANO (ENAV)** **FAX 02/70143226**
- **ENAC UFF. SALA CRISI E GESTIONI EVENTI** **TEL 06/44596475** **FAX 06/44596538**

N.° 15079 PROT. DPC/RIA/ 37723 DEL 24 LUGLIO 2015

OGGETTO: **AVVISO DI CONDIZIONI METEOROLOGICHE AVVERSE**

RIFE/./ **DIRETTIVA PRESIDENTE DEL CONSIGLIO DEI MINISTRI 27-2-2004. "INDIRIZZI OPERATIVI PER LA GESTIONE ORGANIZZATIVA E FUNZIONALE DEL SISTEMA DI ALLERTAMENTO NAZIONALE E REGIONALE PER IL RISCHIO IDROGEOLOGICO E IDRAULICO AI FINI DI PROTEZIONE CIVILE"**.

1. UNA PERTURBAZIONE ATLANTICA IN TRANSITO SULL'EUROPA CENTRALE, TENDE AD ESTENDERE I SUOI EFFETTI ANCHE SULLE REGIONI PIU' SETTENTRIONALI ITALIANE, RECANDO CONDIZIONI DI INSTABILITA' A TRATTI INTENSA.

2. PER QUANTO ESPOSTO NEL BOLLETTINO DI VIGILANZA METEOROLOGICA NAZIONALE DI OGGI, VENERDI 24 LUGLIO 2015; SULLA BASE DELLA CONCERTAZIONE SINOTTICA DI OGGI, NELL'AMBITO DEL GRUPPO TECNICO CON IL SERVIZIO METEOROLOGICO DELL'AERONAUTICA MILITARE E I SETTORI METEO DEI CENTRI FUNZIONALI DELLE REGIONI PIEMONTE ED EMILIA-ROMAGNA; PRESO ATTO DEGLI AVVISI DI AVVERSE CONDIZIONI METEO EMESSI DALLE REGIONI PIEMONTE, LOMBARDIA, VENETO, FRIULI VENEZIA GIULIA E DALLA PROVINCIA AUTONOMA DI BOLZANO; TENUTO CONTO DELL'AVVISO METEO EMESSO DAL CNMCA; SULLA BASE DEI MODELLI E DELLE INFORMAZIONI DISPONIBILI, ALLE ORE 14.30 DI OGGI, VENERDI 24 LUGLIO 2015, SI EMETTE IL SEGUENTE:

AVVISO DI CONDIZIONI METEOROLOGICHE AVVERSE

"DAL POMERIGGIO DI OGGI, VENERDI 24 LUGLIO 2015, E PER LE SUCCESSIVE 12-18 ORE, SI PREVEDONO PRECIPITAZIONI, A PREVALENTE CARATTERE DI ROVESCIO O TEMPORALE, SU PIEMONTE E LOMBARDIA;
INOLTRE DAL POMERIGGIO-SERA DI OGGI, VENERDI 24 LUGLIO 2015, E PER LE SUCCESSIVE 24-36 ORE SI PREVEDONO PRECIPITAZIONI, A PREVALENTE CARATTERE DI ROVESCIO O TEMPORALE, SU PROVINCIA AUTONOMA DI BOLZANO, VENETO E FRIULI VENEZIA GIULIA.
I FENOMENI SARANNO ACCOMPAGNATI DA ROVESCI DI FORTE INTENSITA', FREQUENTE ATTIVITA' ELETTRICA, FORTI RAFFICHE DI VENTO E LOCALI GRANDINATE."

3. PER LE REGIONI INTERESSATE SI CONFERMANO LE RACCOMANDAZIONI CONTENUTE NELLA DIRETTIVA A RIFERIMENTO.

4. QUESTO DIPARTIMENTO SEGUIRA' L'EVOLVERSI DELLA SITUAZIONE. SI PREGA, QUINDI, DI PORRE ATTENZIONE AI SUCCESSIVI BOLLETTINI DI VIGILANZA EMESSI SUL SITO INTERNET http://www.protezionecivile.gov.it/

5. **AI DIRETTI DESTINATARI DEL PRESENTE MESSAGGIO SI COMUNICA CHE LA RICEVUTA DI TRASMISSIONE DELL'INVIO A MEZZO FAX RAPPRESENTERA', PER QUESTO DIPARTIMENTO, LA CERTIFICAZIONE DELL'AVVENUTA NOTIFICA.**

ROMA, 24 luglio 2015

IL DIRETTORE DELL'UFFICIO
RISCHI IDROGEOLOGICI ED ANTROPICI
SILVANO MEROI

PRESIDENZA DEL CONSIGLIO DEI MINISTRI
DIPARTIMENTO DELLA PROTEZIONE CIVILE
CENTRO FUNZIONALE CENTRALE – SETTORE METEO

(Allegato al tele n.° **15079** DPC/ RIA/ **37723** DEL 24/07/2015)

Numeri di fax degli **ENTI DELLO STATO** in indirizzo nel tele:

	ENTI	NUMERO FAX	INDIRIZZO
X	CG CARABINIERI - SALA OPERATIVA	06/80982486	
X	DIPARTIMENTO DELLA PUBBLICA SICUREZZA – DIR. CENTR. POLIZIA STRADALE E FERROVIARIA, COMUNICAZIONI E REPARTI SPECIALI – SERVIZIO POLIZIA STRADALE	06/46530434	
X	SALA OPERATIVA - CORPO DI POLIZIA PENITENZIARIA	06/45506392	
	STRADA DEI PARCHI	06/41592439 RM	06/4111621 - 41592314
X	AISCAT	06/4746968	06/4827163
X	AUTOSTRADE SPA	FAX 06/43634640 FAX 06/43632131 FAX 06/43632191 **SOLO DI DOMENICA E/O FESTIVO FAX : 06/43632131**	RM 06/43632141 **PREANNUNCIARE TELEFONICAMENTE ALLO 06/43632141**
X	COM. TR. ALPINE METEOMONT	Pec : meteomont@postacert.difesa.it e-mail: userv@comalp.esercito.difesa.it	
X	CFS.SVZ- METEOMONT	FAX 06/7219664	RM 06/ 72466253 -270
	ARDIS	FAX 06/51687416	RM 06/51687379
X	AIPO	FAX 0521/797376 FAX 0131/260195	0521/797291 AL 0131/266258 - 254095
X	ANAS	Fax 06/44463421	RM
X	TELECOM	Fax 06/41861507 Fax 06/41860174	
X	VODAFONE	FAX 02/41433644	
X	WIND	FAX 06/83115402 06/83115402 h24	
X	F.S. S.p.A.	06/44102828 06/44102289	RM
X	Dir. Gen. Dighe Infr. Idriche ed Elettriche	06/989532740	06/44442839
X	Poste Italiane - Presidio Protezione e difesa civile	06/98680080	

PRESIDENZA DEL CONSIGLIO DEI MINISTRI
DIPARTIMENTO DELLA PROTEZIONE CIVILE
CENTRO FUNZIONALE CENTRALE – SETTORE METEO

(Allegato al tele n.° **15079** DPC/RIA/ **37723** DEL 24/07/2015)

Numeri di fax dei **RESPONSABILI DEI CENTRI FUNZIONALI DECENTRATI** in indirizzo nel tele:

	REGIONE	**RECAPITO FAX**	RECAPITO TEL
	VALLE D'AOSTA	0165/272291	0165/272650
X	PIEMONTE	011/3181709	011/3168292
	LIGURIA	010/5740983 (=S.M.)	010/6437510
X	LOMBARDIA	02/69901091	
	PROV. AUT. TRENTO	0461/981231 (=S.M.)	
X	PROV. AUT. BOLZANO	0471/289271 0471/920043	0471/414763
X	VENETO	041/2794015	
X	FRIULI VENEZIA GIULIA	0432/928681	0432/923333
	EMILIA-ROMAGNA	051/5274352 051/6497501 (=S.M./P.C.)	
	TOSCANA	050/915318 055/4483092 – 055/4622740	
	UMBRIA	0742/329301	0742/630711 – 3357757395 (rep.)
	MARCHE	071/8067709	071/8067745
	LAZIO	06/44702876	
	ABRUZZO	0862/362848 - 085/691700	0862/314311 - 085/63933
	SARDEGNA	070/6062398 – 070/272485	
	CAMPANIA	081/2323851	081/2323111
	MOLISE	0874/779977	0874/7791
	BASILICATA	SOSPESO	
	CALABRIA	0961/531122	0961/531131
	PUGLIA	080/5802277 – 080/5802278	
	SICILIA	091/7071937	091/7071999

AGGIORNAMENTO: 31-12-2014

PRESIDENZA DEL CONSIGLIO DEI MINISTRI
DIPARTIMENTO DELLA PROTEZIONE CIVILE
CENTRO FUNZIONALE CENTRALE – SETTORE METEO

(Allegato al tele n.° **15079** DPC /RIA/ **37723** DEL 24/07/2015)

Numeri di fax degli **ENTI REGIONALI DI PROTEZIONE CIVILE** in indirizzo nel tele:

	REGIONE	**RECAPITO FAX**	RECAPITO TEL
	VALLE D'AOSTA	800238222 (S.OP.)	
X	PIEMONTE	011/740001 – 4325916	011/4321306 335/6998046-33-32
	LIGURIA	010/5485.709 010/5700373	010/5485.990 – 991 - 992 S.OP. 010/5485990-1-2-3
X	LOMBARDIA	02/69901091-02/69777782- 02/67655410-02/67655730- 02/67652853 (TUTTI)	800/061160
	PROV. AUT. TRENTO	0461/492305	
X	PROV. AUT. BOLZANO	0471/416059	
X	VENETO	041/2794712 - 5382139 (ENTRAMBI)	800990009 (REP)
X	FRIULI VENEZIA GIULIA	040/3773702 0432/928681 (ENTRAMBI)	
	EMILIA-ROMAGNA	051/5274418 emergenze 051/5274829 051/5274768 entrambi	051/5274200-5274404 COR PROCIV 335/6326953 348/7977560 FUNZ. REPERIBILE
	TOSCANA	055/437 7068 – FAX EME 055/430285	055/32684
	UMBRIA	075/5042732 + 075/5042629 ENTRAMBI	
	MARCHE	071/8062419 – 8064123	
	LAZIO	06/51683596 - 3597 (ENTRAMBI)	803555 06/51686410 06/98012327
	ABRUZZO	0862/313060	0862/3631 - 363282
	SARDEGNA	070/6064865 070/6066781	
	CAMPANIA	081/2323860	
	MOLISE	0874/311872 0874/424407	0874/3141
	BASILICATA	0971/668519	335/7555950
	CALABRIA	0961/368871-81 0961/7673310	0961/768111 0961/7673 800222211
	PUGLIA	080/5372310 - 080/5802272	
	SICILIA	091/7074796	800458787

AGGIORNAMENTO: LDP 23-05-2012

PRESIDENZA DEL CONSIGLIO DEI MINISTRI
DIPARTIMENTO DELLA PROTEZIONE CIVILE
CENTRO FUNZIONALE CENTRALE –SETTORE METEO

(Allegato al tele n.° **15079** DPC/RIA/ **37723** DEL 24/07/2015)

Numeri di fax dei **SERVIZI METEO REGIONALI E CENTRI DI COMPETENZA** in indirizzo nel tele:

	ENTI	**FAX**	TELEFONO
X	PIEMONTE	011/3181709	011/196819-68-71
	CMIRL LIGURIA CIMA – SAVONA	010/5740983 019/23027240/259	010/5305934 centralino 010/5958165 uff. meteo 3484452703 rep. meteo
X	ARPA LOMBARDIA	02/69666248	02/67655595 Referente 02/67652471
	CENTRO GEOF. PREALPINO	0332/237143	VA 0332/235491
	SERV. METEO- TRENTINO	0461/ 238305	0461/494877/ 1
X	ARPAV VENETO Servizio Meteorologico Regionale	049/9925502 PD	PD 049/9998111(REP) 049/9998128 SALA OP.
X	CENTRO PREVISIONI E SEGNALAZIONI MAREE VENEZIA	041/2748580 041/5210378	041/2748787
X	ARPA – OSMER FRIULI VENEZIA GIULIA	0432/934100	0432/934111 REP 348-2478240
	CF EMILIA-ROMAGNA	051/6497501 051/5274352 (entrambi)	SALA OP. 051/6497606
	LAMMA TOSCANA	055-4483092 055-444083 (preannunciare telefonicamente)	055-448301
	CF CALABRIA	0961-531122	
	CF CAMPANIA	081-2323851	
	ARPAS – SARDEGNA	079/262681	SS 079/258600

AGGIORNAMENTO: PIE 12-05-2014

PRESIDENZA DEL CONSIGLIO DEI MINISTRI
DIPARTIMENTO DELLA PROTEZIONE CIVILE

Qualifica di Precedenza		Classifica di Segretezza			Spazio Riservato al Centro Trasmissioni						
Ordinario	Urgente	Non Classificato	Riservato	Segreto	Ora di Ricezione	Ora di Trasmissione	Sistema di trasmissione				Note dell'operatore
							Telex	Fono	Corr.	FAX	

DA: DIPARTIMENTO PROTEZIONE CIVILE – VIA ULPIANO, 11 00193 ROMA-

AI RESPONSABILI PROTEZIONE CIVILE CENTRI FUNZIONALI E SERV. METEO REGIONI:
VENETO, EMILIA-ROMAGNA, ABRUZZO E UMBRIA.

LORO SEDI

ALLE PREFETTURE - UFFICI TERRITORIALI DI GOVERNO DI:
ABRUZZO E UMBRIA.

LORO SEDI

PER CONOSCENZA ALLE PREFETTURE - UFFICI TERRITORIALI DI GOVERNO DI:
VENETO E EMILIA-ROMAGNA.

LORO SEDI

- **MIN. INTERNO DIPARTIMENTO VV.FF. SOCC. PUB. DIF. CIV.**
  CENTRO OPERATIVO NAZIONALE **FAX 064814695 RM**

- **MIN. POL. AGR. AL. E FORESTALI**
  CORPO FORESTALE DELLO STATO/ SALA OPERATIVA METEOMONT **FAX 06/4745717 RM**
- **MIN. INFRASTRUTTURE E TRASPORTI** **FAX 0644125105**
  FAX 065922737

- **AM/SALA SITUAZIONI** **TEL. 06/49865066-5823-5824** **FAX 06/49864503**
- **CNMCA/SALA OP.** **TEL. 06/91292664** **FAX. 06/91292457**
- **COIDIFESA ROMA** **FAX 06/46919003**
- **SMD/TLC** **FAX 06/46912043**

- **COMANDO FORZE DI DIFESA INTERREGIONALE NORD** **FAX 049/8202083**
- **COMANDO FORZE DI DIFESA INTERREGIONALE SUD** **comfod2@postacert.difesa.it**

- **ISPRA – S.O.** **FAX 06/5016682**
- **ENEL - (PROCIV)** **FAX 06/83052795**
- **TERNA SPA** **TEL 06/83138282 RM** **FAX 06/81655294**
- **2i RETE GAS** **ingegneria@pec.2iretegas.it** **FAX 02/93473328**
- **COM.GEN. CAP.DI PORTO/ SALA OP.** **FAX 06/5922737** **FAX 06/59084793 RM**

- **ENAV OPERAZIONI METEO** **FAX 06/88318189**
- **ENAV RESP. PIAN. E SVILUP. METEO** **FAX 06/88318165**
- **UPM ROMA (ENAV)** **FAX 06/79086459**
- **UPM MILANO (ENAV)** **FAX 02/70143226**
- **ENAC UFF. SALA CRISI E GESTIONI EVENTI** **TEL 06/44596475** **FAX 06/44596538**

N.° 15080 PROT. DPC/RIA/0038728 DEL 30 LUGLIO 2015

OGGETTO: **AVVISO DI CONDIZIONI METEOROLOGICHE AVVERSE**

RIFE/./ **DIRETTIVA PRESIDENTE DEL CONSIGLIO DEI MINISTRI 27-2-2004. "INDIRIZZI OPERATIVI PER LA GESTIONE ORGANIZZATIVA E FUNZIONALE DEL SISTEMA DI ALLERTAMENTO NAZIONALE E REGIONALE PER IL RISCHIO IDROGEOLOGICO E IDRAULICO AI FINI DI PROTEZIONE CIVILE"**.

1. UN VELOCE PASSAGGIO DI UNA PERTURBAZIONE ATLANTICA SUL NORD ITALIA DETERMINERA' GIA' DALLE PROSSIME ORE SULLE REGIONI SETTENTRIONALI UNA TEMPORANEA FASE DI MALTEMPO, CON FENOMENI CHE SI ESTENDERANNO GRADUALMENTE SULLE REGIONI DEL MEDIO ADRIATICO.

2. PER QUANTO ESPOSTO NEL BOLLETTINO DI VIGILANZA METEOROLOGICA NAZIONALE DI OGGI, GIOVEDI 30 LUGLIO 2015; SULLA BASE DELLA CONCERTAZIONE SINOTTICA DI OGGI, NELL'AMBITO DEL GRUPPO TECNICO CON IL SERVIZIO METEOROLOGICO DELL'AERONAUTICA MILITARE E I SETTORI METEO DEI CENTRI FUNZIONALI DELLE REGIONI PIEMONTE ED EMILIA-ROMAGNA; PRESO ATTO DEL BOLLETTINO DI ATTENZIONE METEO EMESSO DALLA REGIONE EMILIA-ROMAGNA; PRESO ATTO DELLA SEGNALAZIONE METEO EMESSA DALLA REGIONE VENETO; TENUTO CONTO DELL'AVVISO METEO EMESSO DAL CNMCA; SULLA BASE DEI MODELLI E DELLE INFORMAZIONI DISPONIBILI, ALLE ORE 15.30 DI OGGI, GIOVEDI 30 LUGLIO 2015, SI EMETTE IL SEGUENTE:

AVVISO DI CONDIZIONI METEOROLOGICHE AVVERSE

"DAL POMERIGGIO DI OGGI, GIOVEDI 30 LUGLIO 2015, E PER LE SUCCESSIVE 18-24 ORE, SI PREVEDONO PRECIPITAZIONI, A PREVALENTE CARATTERE DI ROVESCIO O TEMPORALE, SU EMILIA-ROMAGNA E VENETO.

DALLA TARDA MATTINATA DI DOMANI, VENERDI 31 LUGLIO 2015, E PER LE SUCCESSIVE 6-12 ORE SI PREVEDONO PRECIPITAZIONI, A PREVALENTE CARATTERE DI ROVESCIO O TEMPORALE, SU ABRUZZO ED UMBRIA.

I FENOMENI SARANNO ACCOMPAGNATI DA ROVESCI DI FORTE INTENSITA', FREQUENTE ATTIVITA' ELETTRICA, FORTI RAFFICHE DI VENTO E LOCALI GRANDINATE."

3. PER LE REGIONI INTERESSATE SI CONFERMANO LE RACCOMANDAZIONI CONTENUTE NELLA DIRETTIVA A RIFERIMENTO.

4. QUESTO DIPARTIMENTO SEGUIRA' L'EVOLVERSI DELLA SITUAZIONE. SI PREGA, QUINDI, DI PORRE ATTENZIONE AI SUCCESSIVI BOLLETTINI DI VIGILANZA EMESSI SUL SITO INTERNET http://www.protezionecivile.gov.it/

5. **AI DIRETTI DESTINATARI DEL PRESENTE MESSAGGIO SI COMUNICA CHE LA RICEVUTA DI TRASMISSIONE DELL'INVIO A MEZZO FAX RAPPRESENTERA', PER QUESTO DIPARTIMENTO, LA CERTIFICAZIONE DELL'AVVENUTA NOTIFICA.**

ROMA, 30 luglio 2015

IL DIRETTORE DELL'UFFICIO
RISCHI IDROGEOLOGICI ED ANTROPICI
SILVANO MEROI

PRESIDENZA DEL CONSIGLIO DEI MINISTRI
DIPARTIMENTO DELLA PROTEZIONE CIVILE
CENTRO FUNZIONALE CENTRALE – SETTORE METEO

(Allegato al tele n.° **15080** DPC/ RIA/**0038728** DEL 30/07/2015)

Numeri di fax degli **ENTI DELLO STATO** in indirizzo nel tele:

	ENTI	NUMERO FAX	INDIRIZZO
X	CG CARABINIERI - SALA OPERATIVA	06/80982486	
X	DIPARTIMENTO DELLA PUBBLICA SICUREZZA – DIR. CENTR. POLIZIA STRADALE E FERROVIARIA, COMUNICAZIONI E REPARTI SPECIALI – SERVIZIO POLIZIA STRADALE	06/46530434	
X	SALA OPERATIVA - CORPO DI POLIZIA PENITENZIARIA	06/45506392	
X	STRADA DEI PARCHI	06/41592439 RM	06/4111621 - 41592314
X	AISCAT	06/4746968	06/4827163
X	AUTOSTRADE SPA	FAX 06/43634640 FAX 06/43632131 FAX 06/43632191 **SOLO DI DOMENICA E/O FESTIVO FAX : 06/43632131**	RM 06/43632141 **PREANNUNCIARE TELEFONICAMENTE ALLO 06/43632141**
X	COM. TR. ALPINE METEOMONT	Pec : meteomont@postacert.difesa.it e-mail: userv@comalp.esercito.difesa.it	
X	CFS.SVZ- METEOMONT	FAX 06/7219664	RM 06/ 72466253 -270
X	ARDIS	FAX 06/51687416	RM 06/51687379
X	AIPO	FAX 0521/797376 FAX 0131/260195	0521/797291 AL 0131/266258 - 254095
X	ANAS	Fax 06/44463421	RM
X	TELECOM	Fax 06/41861507 Fax 06/41860174	
X	VODAFONE	FAX 02/41433644	
X	WIND	FAX 06/83115402 06/83115402 h24	
X	F.S. S.p.A.	06/44102828 06/44102289	RM
X	Dir. Gen. Dighe Infr. Idriche ed Elettriche	06/989532740	06/44442839
X	Poste Italiane - Presidio Protezione e difesa civile	06/98680080	

PRESIDENZA DEL CONSIGLIO DEI MINISTRI
DIPARTIMENTO DELLA PROTEZIONE CIVILE
CENTRO FUNZIONALE CENTRALE – SETTORE METEO

(Allegato al tele n.° **15080** DPC/RIA/**0038728** DEL 30/07/2015)

Numeri di fax dei **RESPONSABILI DEI CENTRI FUNZIONALI DECENTRATI** in indirizzo nel tele:

	REGIONE	**RECAPITO FAX**	RECAPITO TEL
	VALLE D'AOSTA	0165/272291	0165/272650
	PIEMONTE	011/3181709	011/3168292
	LIGURIA	010/5740983 (=S.M.)	010/6437510
	LOMBARDIA	02/69901091	
	PROV. AUT. TRENTO	0461/981231 (=S.M.)	
	PROV. AUT. BOLZANO	0471/289271 0471/920043	0471/414763
X	VENETO	041/2794015	
	FRIULI VENEZIA GIULIA	0432/928681	0432/923333
X	EMILIA-ROMAGNA	051/5274352 051/6497501 (=S.M./P.C.)	
	TOSCANA	050/915318 055/4483092 – 055/4622740	
X	UMBRIA	0742/329301	0742/630711 – 3357757395 (rep.)
	MARCHE	071/8067709	071/8067745
	LAZIO	06/44702876	
X	ABRUZZO	0862/362848 - 085/691700	0862/314311 - 085/63933
	SARDEGNA	070/6062398 – 070/272485	
	CAMPANIA	081/2323851	081/2323111
	MOLISE	0874/779977	0874/7791
	BASILICATA	SOSPESO	
	CALABRIA	0961/531122	0961/531131
	PUGLIA	080/5802277 – 080/5802278	
	SICILIA	091/7071937	091/7071999

AGGIORNAMENTO: 31-12-2014

PRESIDENZA DEL CONSIGLIO DEI MINISTRI

DIPARTIMENTO DELLA PROTEZIONE CIVILE

CENTRO FUNZIONALE CENTRALE – SETTORE METEO

(Allegato al tele n.° **15080** DPC /RIA/**0038728** DEL 30/07/2015)

Numeri di fax degli **ENTI REGIONALI DI PROTEZIONE CIVILE** in indirizzo nel tele:

	REGIONE	**RECAPITO FAX**	RECAPITO TEL
	VALLE D'AOSTA	800238222 (S.OP.)	
	PIEMONTE	011/740001 – 4325916	011/4321306 335/6998046-33-32
	LIGURIA	010/5485.709 010/5700373	010/5485.990 – 991 - 992 S.OP. 010/5485990-1-2-3
	LOMBARDIA	02/69901091-02/69777782- 02/67655410-02/67655730- 02/67652853 (TUTTI)	800/061160
	PROV. AUT. TRENTO	0461/492305	
	PROV. AUT. BOLZANO	0471/416059	
X	VENETO	041/2794712 - 5382139 (ENTRAMBI)	800990009 (REP)
	FRIULI VENEZIA GIULIA	040/3773702 0432/928681 (ENTRAMBI)	
X	EMILIA-ROMAGNA	051/5274418 emergenze 051/5274829 051/5274768 entrambi	051/5274200-5274404 COR PROCIV 335/6326953 348/7977560 FUNZ. REPERIBILE
	TOSCANA	055/437 7068 – FAX EME 055/430285	055/32684
X	UMBRIA	075/5042732 + 075/5042629 ENTRAMBI	
	MARCHE	071/8062419 – 8064123	
	LAZIO	06/51683596 - 3597 (ENTRAMBI)	803555 06/51686410 06/98012327
X	ABRUZZO	0862/313060	0862/3631 - 363282
	SARDEGNA	070/6064865 070/6066781	
	CAMPANIA	081/2323860	
	MOLISE	0874/311872 0874/424407	0874/3141
	BASILICATA	0971/668519	335/7555950
	CALABRIA	0961/368871-81 0961/7673310	0961/768111 0961/7673 800222211
	PUGLIA	080/5372310 - 080/5802272	
	SICILIA	091/7074796	800458787

AGGIORNAMENTO: LDP 23-05-2012

PRESIDENZA DEL CONSIGLIO DEI MINISTRI
DIPARTIMENTO DELLA PROTEZIONE CIVILE
CENTRO FUNZIONALE CENTRALE –SETTORE METEO

(Allegato al tele n.° **15080** DPC/RIA/**0038728** DEL 30/07/2015)

Numeri di fax dei **SERVIZI METEO REGIONALI E CENTRI DI COMPETENZA** in indirizzo nel tele:

	ENTI	**FAX**	TELEFONO
	PIEMONTE	011/3181709	011/196819-68-71
	CMIRL LIGURIA CIMA – SAVONA	010/5740983 019/23027240/259	010/5305934 centralino 010/5958165 uff. meteo 3484452703 rep. meteo
	ARPA LOMBARDIA	02/69666248	02/67655595 Referente 02/67652471
	CENTRO GEOF. PREALPINO	0332/237143	VA 0332/235491
	SERV. METEO- TRENTINO	0461/ 238305	0461/494877/ 1
X	ARPAV VENETO Servizio Meteorologico Regionale	049/9925502 PD	PD 049/9998111(REP) 049/9998128 SALA OP.
X	CENTRO PREVISIONI E SEGNALAZIONI MAREE VENEZIA	041/2748580 041/5210378	041/2748787
	ARPA – OSMER FRIULI VENEZIA GIULIA	0432/934100	0432/934111 REP 348-2478240
X	CF EMILIA-ROMAGNA	051/6497501 051/5274352 (entrambi)	SALA OP. 051/6497606
	LAMMA TOSCANA	055-4483092 055-444083 (preannunciare telefonicamente)	055-448301
	CF CALABRIA	0961-531122	
	CF CAMPANIA	081-2323851	
	ARPAS – SARDEGNA	079/262681	SS 079/258600

AGGIORNAMENTO: PIE 12-05-2014

PRESIDENZA DEL CONSIGLIO DEI MINISTRI
DIPARTIMENTO DELLA PROTEZIONE CIVILE

Qualifica di Precedenza		Classifica di Segretezza			Spazio Riservato al Centro Trasmissioni						
Ordinario	Urgente	Non Classificato	Riservato	Segreto	Ora di Ricezione	Ora di Trasmissione	Sistema di trasmissione				Note dell'operatore
							Telex	Fono	Corr.	FAX	

DA: DIPARTIMENTO PROTEZIONE CIVILE – VIA ULPIANO, 11 00193 ROMA-

AI RESPONSABILI PROTEZIONE CIVILE CENTRI FUNZIONALI E SERV. METEO REGIONI:
LAZIO.

LORO SEDI

ALLE PREFETTURE - UFFICI TERRITORIALI DI GOVERNO DI:
LAZIO.

LORO SEDI

PER CONOSCENZA ALLE PREFETTURE - UFFICI TERRITORIALI DI GOVERNO DI:

LORO SEDI

- **MIN. INTERNO DIPARTIMENTO VV.FF. SOCC. PUB. DIF. CIV.**
  CENTRO OPERATIVO NAZIONALE **FAX 064814695 RM**

- **MIN. POL. AGR. AL. E FORESTALI**
  CORPO FORESTALE DELLO STATO/ SALA OPERATIVA METEOMONT **FAX 06/4745717 RM**
- **MIN. INFRASTRUTTURE E TRASPORTI** **FAX 0644125105**
  FAX 065922737

- **AM/SALA SITUAZIONI** **TEL. 06/49865066-5823-5824** **FAX 06/49864503**
- **CNMCA/SALA OP.** **TEL. 06/91292664** **FAX. 06/91292457**
- **COIDIFESA ROMA** **FAX 06/46919003**
- **SMD/TLC** **FAX 06/46912043**

- **COMANDO FORZE DI DIFESA INTERREGIONALE NORD** **FAX 049/8202083**
- **COMANDO FORZE DI DIFESA INTERREGIONALE SUD** **comfod2@postacert.difesa.it**

- **ISPRA – S.O.** **FAX 06/5016682**
- **ENEL - (PROCIV)** **FAX 06/83052795**
- **TERNA SPA** **TEL 06/83138282 RM** **FAX 06/81655294**
- **2i RETE GAS** **ingegneria@pec.2iretegas.it** **FAX 02/93473328**
- **COM.GEN. CAP.DI PORTO/ SALA OP.** **FAX 06/5922737** **FAX 06/59084793 RM**

- **ENAV OPERAZIONI METEO** **FAX 06/88318189**
- **ENAV RESP. PIAN. E SVILUP. METEO** **FAX 06/88318165**
- **UPM ROMA (ENAV)** **FAX 06/79086459**
- **UPM MILANO (ENAV)** **FAX 02/70143226**
- **ENAC UFF. SALA CRISI E GESTIONI EVENTI** **TEL 06/44596475** **FAX 06/44596538**

N.° 15081 PROT. DPC/RIA/38814 DEL 31 LUGLIO 2015

OGGETTO: **AVVISO DI CONDIZIONI METEOROLOGICHE AVVERSE**
ESTENSIONE: AVVISO N.° 15080 PROT. DPC/RIA/0038728 DEL 30 LUGLIO 2015

RIFE/./ **DIRETTIVA PRESIDENTE DEL CONSIGLIO DEI MINISTRI 27-2-2004. "INDIRIZZI OPERATIVI PER LA GESTIONE ORGANIZZATIVA E FUNZIONALE DEL SISTEMA DI ALLERTAMENTO NAZIONALE E REGIONALE PER IL RISCHIO IDROGEOLOGICO E IDRAULICO AI FINI DI PROTEZIONE CIVILE"**.

1. NELL'AMBITO DI CORRENTI UMIDE DAI QUADRANTI OCCIDENTALI, SI INSERISCE IL VELOCE TRANSITO DI UN IMPULSO INSTABILE, CHE NELLA GIORNATA DI OGGI FAVORISCE L'INNESCO DI ATTIVITA' TEMPORALESCA SULLE REGIONI CENTRALI DELLA NOSTRA PENISOLA, PIU' DIFFUSA E FREQUENTE SU QUELLE DEL VERSANTE ADRIATICO MA CON MOMENTANEO E BREVE COINVOLGIMENTO ANCHE DI QUELLO TIRRENICO.

2. PER QUANTO ESPOSTO NEL BOLLETTINO DI VIGILANZA METEOROLOGICA NAZIONALE DI IERI, GIOVEDI 30 LUGLIO 2015; SULLA BASE DELLA CONCERTAZIONE SINOTTICA DI OGGI, NELL'AMBITO DEL GRUPPO TECNICO CON IL SERVIZIO METEOROLOGICO DELL'AERONAUTICA MILITARE E I SETTORI METEO DEI CENTRI FUNZIONALI DELLE REGIONI PIEMONTE ED EMILIA-ROMAGNA; SULLA BASE DEI MODELLI E DELLE INFORMAZIONI DISPONIBILI, ALLE ORE 10.00 DI OGGI, VENERDI 31 LUGLIO 2015, SI EMETTE IL SEGUENTE:

AVVISO DI CONDIZIONI METEOROLOGICHE AVVERSE

"DAL PRIMO POMERIGGIO DI OGGI, VENERDI 31 LUGLIO 2015, E PER LE SUCCESSIVE 6 ORE, SI PREVEDONO PRECIPITAZIONI, A PREVALENTE CARATTERE DI ROVESCIO O TEMPORALE, SUL LAZIO, PIU' FREQUENTI SUI SETTORI INTERNI.
I FENOMENI SARANNO ACCOMPAGNATI DA ROVESCI DI FORTE INTENSITA', FREQUENTE ATTIVITA' ELETTRICA, FORTI RAFFICHE DI VENTO E LOCALI GRANDINATE."

3. PER LE REGIONI INTERESSATE SI CONFERMANO LE RACCOMANDAZIONI CONTENUTE NELLA DIRETTIVA A RIFERIMENTO.

4. QUESTO DIPARTIMENTO SEGUIRA' L'EVOLVERSI DELLA SITUAZIONE. SI PREGA, QUINDI, DI PORRE ATTENZIONE AI SUCCESSIVI BOLLETTINI DI VIGILANZA EMESSI SUL SITO INTERNET http://www.protezionecivile.gov.it/

5. **AI DIRETTI DESTINATARI DEL PRESENTE MESSAGGIO SI COMUNICA CHE LA RICEVUTA DI TRASMISSIONE DELL'INVIO A MEZZO FAX RAPPRESENTERA', PER QUESTO DIPARTIMENTO, LA CERTIFICAZIONE DELL'AVVENUTA NOTIFICA.**

ROMA, 31 luglio 2015

IL DIRETTORE DELL'UFFICIO
RISCHI IDROGEOLOGICI ED ANTROPICI
SILVANO MEROI

PRESIDENZA DEL CONSIGLIO DEI MINISTRI
DIPARTIMENTO DELLA PROTEZIONE CIVILE
CENTRO FUNZIONALE CENTRALE – SETTORE METEO

(Allegato al tele n.° **15081** DPC/ RIA/**38814** DEL 31/07/2015)

Numeri di fax degli **ENTI DELLO STATO** in indirizzo nel tele:

	ENTI	NUMERO FAX	INDIRIZZO
X	CG CARABINIERI - SALA OPERATIVA	06/80982486	
X	DIPARTIMENTO DELLA PUBBLICA SICUREZZA – DIR. CENTR. POLIZIA STRADALE E FERROVIARIA, COMUNICAZIONI E REPARTI SPECIALI – SERVIZIO POLIZIA STRADALE	06/46530434	
X	SALA OPERATIVA - CORPO DI POLIZIA PENITENZIARIA	06/45506392	
X	STRADA DEI PARCHI	06/41592439 RM	06/4111621 - 41592314
X	AISCAT	06/4746968	06/4827163
X	AUTOSTRADE SPA	FAX 06/43634640 FAX 06/43632131 FAX 06/43632191 **SOLO DI DOMENICA E/O FESTIVO FAX : 06/43632131**	RM 06/43632141 **PREANNUNCIARE TELEFONICAMENTE ALLO 06/43632141**
	COM. TR. ALPINE METEOMONT	Pec : meteomont@postacert.difesa.it e-mail: userv@comalp.esercito.difesa.it	
X	CFS.SVZ- METEOMONT	FAX 06/7219664	RM 06/ 72466253 -270
X	ARDIS	FAX 06/51687416	RM 06/51687379
	AIPO	FAX 0521/797376 FAX 0131/260195	0521/797291 AL 0131/266258 - 254095
X	ANAS	Fax 06/44463421	RM
X	TELECOM	Fax 06/41861507 Fax 06/41860174	
X	VODAFONE	FAX 02/41433644	
X	WIND	FAX 06/83115402 06/83115402 h24	
X	F.S. S.p.A.	06/44102828 06/44102289	RM
X	Dir. Gen. Dighe Infr. Idriche ed Elettriche	06/989532740	06/44442839
X	Poste Italiane - Presidio Protezione e difesa civile	06/98680080	

PRESIDENZA DEL CONSIGLIO DEI MINISTRI
DIPARTIMENTO DELLA PROTEZIONE CIVILE
CENTRO FUNZIONALE CENTRALE – SETTORE METEO

(Allegato al tele n.° **15081** DPC/RIA/**38814** DEL 31/07/2015)

Numeri di fax dei **RESPONSABILI DEI CENTRI FUNZIONALI DECENTRATI** in indirizzo nel tele:

	REGIONE	**RECAPITO FAX**	RECAPITO TEL
	VALLE D'AOSTA	0165/272291	0165/272650
	PIEMONTE	011/3181709	011/3168292
	LIGURIA	010/5740983 (=S.M.)	010/6437510
	LOMBARDIA	02/69901091	
	PROV. AUT. TRENTO	0461/981231 (=S.M.)	
	PROV. AUT. BOLZANO	0471/289271 0471/920043	0471/414763
	VENETO	041/2794015	
	FRIULI VENEZIA GIULIA	0432/928681	0432/923333
	EMILIA-ROMAGNA	051/5274352 051/6497501 (=S.M./P.C.)	
	TOSCANA	050/915318 055/4483092 – 055/4622740	
	UMBRIA	0742/329301	0742/630711 – 3357757395 (rep.)
	MARCHE	071/8067709	071/8067745
X	LAZIO	06/44702876	
	ABRUZZO	0862/362848 - 085/691700	0862/314311 - 085/63933
	SARDEGNA	070/6062398 – 070/272485	
	CAMPANIA	081/2323851	081/2323111
	MOLISE	0874/779977	0874/7791
	BASILICATA	SOSPESO	
	CALABRIA	0961/531122	0961/531131
	PUGLIA	080/5802277 – 080/5802278	
	SICILIA	091/7071937	091/7071999

AGGIORNAMENTO: 31-12-2014

PRESIDENZA DEL CONSIGLIO DEI MINISTRI
DIPARTIMENTO DELLA PROTEZIONE CIVILE
CENTRO FUNZIONALE CENTRALE – SETTORE METEO

(Allegato al tele n.° **15081** DPC /RIA/**38814** DEL 31/07/2015)

Numeri di fax degli **ENTI REGIONALI DI PROTEZIONE CIVILE** in indirizzo nel tele:

	REGIONE	**RECAPITO FAX**	RECAPITO TEL
	VALLE D'AOSTA	800238222 (S.OP.)	
	PIEMONTE	011/740001 – 4325916	011/4321306 335/6998046-33-32
	LIGURIA	010/5485.709 010/5700373	010/5485.990 – 991 - 992 S.OP. 010/5485990-1-2-3
	LOMBARDIA	02/69901091-02/69777782- 02/67655410-02/67655730- 02/67652853 (TUTTI)	800/061160
	PROV. AUT. TRENTO	0461/492305	
	PROV. AUT. BOLZANO	0471/416059	
	VENETO	041/2794712 - 5382139 (ENTRAMBI)	800990009 (REP)
	FRIULI VENEZIA GIULIA	040/3773702 0432/928681 (ENTRAMBI)	
	EMILIA-ROMAGNA	051/5274418 emergenze 051/5274829 051/5274768 entrambi	051/5274200-5274404 COR PROCIV 335/6326953 348/7977560 FUNZ. REPERIBILE
	TOSCANA	055/437 7068 – FAX EME 055/430285	055/32684
	UMBRIA	075/5042732 + 075/5042629 ENTRAMBI	
	MARCHE	071/8062419 – 8064123	
X	LAZIO	06/51683596 - 3597 (ENTRAMBI)	803555 06/51686410 06/98012327
	ABRUZZO	0862/313060	0862/3631 - 363282
	SARDEGNA	070/6064865 070/6066781	
	CAMPANIA	081/2323860	
	MOLISE	0874/311872 0874/424407	0874/3141
	BASILICATA	0971/668519	335/7555950
	CALABRIA	0961/368871-81 0961/7673310	0961/768111 0961/7673 800222211
	PUGLIA	080/5372310 - 080/5802272	
	SICILIA	091/7074796	800458787

AGGIORNAMENTO: LDP 23-05-2012

PRESIDENZA DEL CONSIGLIO DEI MINISTRI
DIPARTIMENTO DELLA PROTEZIONE CIVILE
CENTRO FUNZIONALE CENTRALE –SETTORE METEO

(Allegato al tele n.° **15081** DPC/RIA/**38814** DEL 31/07/2015)

Numeri di fax dei **SERVIZI METEO REGIONALI E CENTRI DI COMPETENZA** in indirizzo nel tele:

	ENTI	**FAX**	TELEFONO
	PIEMONTE	011/3181709	011/196819-68-71
	CMIRL LIGURIA CIMA – SAVONA	010/5740983 019/23027240/259	010/5305934 centralino 010/5958165 uff. meteo 3484452703 rep. meteo
	ARPA LOMBARDIA	02/69666248	02/67655595 Referente 02/67652471
	CENTRO GEOF. PREALPINO	0332/237143	VA 0332/235491
	SERV. METEO- TRENTINO	0461/ 238305	0461/494877/ 1
	ARPAV VENETO Servizio Meteorologico Regionale	049/9925502 PD	PD 049/9998111(REP) 049/9998128 SALA OP.
	CENTRO PREVISIONI E SEGNALAZIONI MAREE VENEZIA	041/2748580 041/5210378	041/2748787
	ARPA – OSMER FRIULI VENEZIA GIULIA	0432/934100	0432/934111 REP 348-2478240
	CF EMILIA-ROMAGNA	051/6497501 051/5274352 (entrambi)	SALA OP. 051/6497606
	LAMMA TOSCANA	055-4483092 055-444083 (preannunciare telefonicamente)	055-448301
	CF CALABRIA	0961-531122	
	CF CAMPANIA	081-2323851	
	ARPAS – SARDEGNA	079/262681	SS 079/258600

AGGIORNAMENTO: PIE 12-05-2014

PRESIDENZA DEL CONSIGLIO DEI MINISTRI
DIPARTIMENTO DELLA PROTEZIONE CIVILE

Qualifica di Precedenza		Classifica di Segretezza			Spazio Riservato al Centro Trasmissioni						
Ordinario	Urgente	Non Classificato	Riservato	Segreto	Ora di Ricezione	Ora di Trasmissione	Sistema di trasmissione				Note dell'operatore
							Telex	Fono	Corr.	FAX	

DA: DIPARTIMENTO PROTEZIONE CIVILE – VIA ULPIANO, 11 00193 ROMA-

AI RESPONSABILI PROTEZIONE CIVILE CENTRI FUNZIONALI E SERV. METEO REGIONI:
VALLE D'AOSTA, PIEMONTE, EMILIA-ROMAGNA, TOSCANA, LAZIO, UMBRIA ED ABRUZZO.
LORO SEDI

ALLE PREFETTURE - UFFICI TERRITORIALI DI GOVERNO DI:
LAZIO, UMBRIA ED ABRUZZO.
LORO SEDI

PER CONOSCENZA ALLE PREFETTURE - UFFICI TERRITORIALI DI GOVERNO DI:
VALLE D'AOSTA, PIEMONTE, EMILIA-ROMAGNA E TOSCANA.
LORO SEDI

- **MIN. INTERNO DIPARTIMENTO VV.FF. SOCC. PUB. DIF. CIV.**
  CENTRO OPERATIVO NAZIONALE FAX 064814695 RM

- **MIN. POL. AGR. AL. E FORESTALI**
  CORPO FORESTALE DELLO STATO/ SALA OPERATIVA METEOMONT FAX 06/4745717 RM
- **MIN. INFRASTRUTTURE E TRASPORTI FAX 0644125105**
  FAX 065922737

- **AM/SALA SITUAZIONI TEL. 06/49865066-5823-5824 FAX 06/49864503**
- **CNMCA/SALA OP. TEL. 06/91292664 FAX. 06/91292457**
- **COIDIFESA ROMA FAX 06/46919003**
- **SMD/TLC FAX 06/46912043**

- **COMANDO FORZE DI DIFESA INTERREGIONALE NORD FAX 049/8202083**
- **COMANDO FORZE DI DIFESA INTERREGIONALE SUD comfod2@postacert.difesa.it**

- **ISPRA – S.O. FAX 06/5016682**
- **ENEL - (PROCIV) FAX 06/83052795**
- **TERNA SPA TEL 06/83138282 RM FAX 06/81655294**
- **2i RETE GAS ingegneria@pec.2iretegas.it FAX 02/93473328**
- **COM.GEN. CAP.DI PORTO/ SALA OP. FAX 06/5922737 FAX 06/59084793 RM**

- **ENAV OPERAZIONI METEO FAX 06/88318189**
- **ENAV RESP. PIAN. E SVILUP. METEO FAX 06/88318165**
- **UPM ROMA (ENAV) FAX 06/79086459**
- **UPM MILANO (ENAV) FAX 02/70143226**
- **ENAC UFF. SALA CRISI E GESTIONI EVENTI TEL 06/44596475 FAX 06/44596538**

N.° 15082 PROT. DPC/RIA/40192 DEL 09 AGOSTO 2015

OGGETTO: **AVVISO DI CONDIZIONI METEOROLOGICHE AVVERSE**

RIFE/./ **DIRETTIVA PRESIDENTE DEL CONSIGLIO DEI MINISTRI 27-2-2004. "INDIRIZZI OPERATIVI PER LA GESTIONE ORGANIZZATIVA E FUNZIONALE DEL SISTEMA DI ALLERTAMENTO NAZIONALE E REGIONALE PER IL RISCHIO IDROGEOLOGICO E IDRAULICO AI FINI DI PROTEZIONE CIVILE"**.

1. UNA STRUTTURA DEPRESSIONARIA IN ARRIVO DALLA FRANCIA AVVIERÀ OGGI UN CAMBIO DELLA CIRCOLAZIONE CON GENERALE CALO DELLE TEMPERATURE E FENOMENI IN PREVALENZA TEMPORALESCHI, PIÙ FREQUENTI SUL NORD-OVEST, IN ESTENSIONE AL CENTRO-SUD NELLA GIORNATA DI DOMANI.

2. PER QUANTO ESPOSTO NEL BOLLETTINO DI VIGILANZA METEOROLOGICA NAZIONALE DI OGGI, DOMENICA 09 AGOSTO 2015; SULLA BASE DELLA CONCERTAZIONE SINOTTICA DI OGGI, NELL'AMBITO DEL GRUPPO TECNICO CON IL SERVIZIO METEOROLOGICO DELL'AERONAUTICA MILITARE E I SETTORI METEO DEI CENTRI FUNZIONALI DELLE REGIONI PIEMONTE ED EMILIA-ROMAGNA; PRESO ATTO DEGLI AVVISI METEO EMESSI DALLE REGIONI VALLE D'AOSTA, PIEMONTE E TOSCANA; PRESO ATTO DEL BOLLETTINO DI ATTENZIONE METEO EMESSO DALLA REGIONE EMILIA-ROMAGNA; TENUTO CONTO DELL'AVVISO METEO EMESSO DAL CNMCA; SULLA BASE DEI MODELLI E DELLE INFORMAZIONI DISPONIBILI, ALLE ORE 15.00 DI OGGI, DOMENICA 09 AGOSTO 2015, SI EMETTE IL SEGUENTE:

AVVISO DI CONDIZIONI METEOROLOGICHE AVVERSE

"DAL POMERIGGIO DI OGGI, DOMENICA 09 AGOSTO 2015, E PER LE SUCCESSIVE 24-36 ORE, SI PREVEDONO PRECIPITAZIONI, A PREVALENTE CARATTERE DI ROVESCIO O TEMPORALE, SU VALLE D'AOSTA E PIEMONTE, IN ESTENSIONE DALLE PRIME ORE DI DOMANI, LUNEDI 10 AGOSTO, ALL'EMILIA-ROMAGNA.
DAL MATTINO DI DOMANI, LUNEDI 10 AGOSTO 2015, E PER LE SUCCESSIVE 24-36 ORE, SI PREVEDONO PRECIPITAZIONI, A PREVALENTE CARATTERE DI ROVESCIO O TEMPORALE, SU TOSCANA, LAZIO, UMBRIA ED ABRUZZO.
I FENOMENI SARANNO ACCOMPAGNATI DA ROVESCI DI FORTE INTENSITA', FREQUENTE ATTIVITA' ELETTRICA, FORTI RAFFICHE DI VENTO E LOCALI GRANDINATE."

3. PER LE REGIONI INTERESSATE SI CONFERMANO LE RACCOMANDAZIONI CONTENUTE NELLA DIRETTIVA A RIFERIMENTO.

4. QUESTO DIPARTIMENTO SEGUIRA' L'EVOLVERSI DELLA SITUAZIONE. SI PREGA, QUINDI, DI PORRE ATTENZIONE AI SUCCESSIVI BOLLETTINI DI VIGILANZA EMESSI SUL SITO INTERNET http://www.protezionecivile.gov.it/

5. **AI DIRETTI DESTINATARI DEL PRESENTE MESSAGGIO SI COMUNICA CHE LA RICEVUTA DI TRASMISSIONE DELL'INVIO A MEZZO FAX RAPPRESENTERA', PER QUESTO DIPARTIMENTO, LA CERTIFICAZIONE DELL'AVVENUTA NOTIFICA.**

ROMA, 9 agosto 2015

IL DIRETTORE DELL'UFFICIO
RISCHI IDROGEOLOGICI ED ANTROPICI
SILVANO MEROI

PRESIDENZA DEL CONSIGLIO DEI MINISTRI
DIPARTIMENTO DELLA PROTEZIONE CIVILE
CENTRO FUNZIONALE CENTRALE – SETTORE METEO

(Allegato al tele n.° **15082** DPC/RIA/**40192** DEL 09/08/2015)

Numeri di fax degli **ENTI DELLO STATO** in indirizzo nel tele:

	ENTI	NUMERO FAX	INDIRIZZO
X	CG CARABINIERI - SALA OPERATIVA	06/80982486	
X	DIPARTIMENTO DELLA PUBBLICA SICUREZZA – DIR. CENTR. POLIZIA STRADALE E FERROVIARIA, COMUNICAZIONI E REPARTI SPECIALI – SERVIZIO POLIZIA STRADALE	06/46530434	
X	SALA OPERATIVA - CORPO DI POLIZIA PENITENZIARIA	06/45506392	
X	STRADA DEI PARCHI	06/41592439 RM	06/4111621 - 41592314
X	AISCAT	06/4746968	06/4827163
X	AUTOSTRADE SPA	FAX 06/43634640 FAX 06/43632131 FAX 06/43632191 **SOLO DI DOMENICA E/O FESTIVO FAX : 06/43632131**	RM 06/43632141 **PREANNUNCIARE TELEFONICAMENTE ALLO 06/43632141**
X	COM. TR. ALPINE METEOMONT	Pec : meteomont@postacert.difesa.it e-mail: userv@comalp.esercito.difesa.it	
X	CFS.SVZ- METEOMONT	FAX 06/7219664	RM 06/ 72466253 -270
X	ARDIS	FAX 06/51687416	RM 06/51687379
X	AIPO	FAX 0521/797376 FAX 0131/260195	0521/797291 AL 0131/266258 - 254095
X	ANAS	Fax 06/44463421	RM
X	TELECOM	Fax 06/41861507 Fax 06/41860174	
X	VODAFONE	FAX 02/41433644	
X	WIND	FAX 06/83115402 06/83115402 h24	
X	F.S. S.p.A.	06/44102828 06/44102289	RM
X	Dir. Gen. Dighe Infr. Idriche ed Elettriche	06/989532740	06/44442839
X	Poste Italiane - Presidio Protezione e difesa civile	06/98680080	

PRESIDENZA DEL CONSIGLIO DEI MINISTRI
DIPARTIMENTO DELLA PROTEZIONE CIVILE
CENTRO FUNZIONALE CENTRALE – SETTORE METEO

(Allegato al tele n.° **15082** DPC/RIA/**40192** DEL 09/08/2015)

Numeri di fax dei **RESPONSABILI DEI CENTRI FUNZIONALI DECENTRATI** in indirizzo nel tele:

	REGIONE	**RECAPITO FAX**	RECAPITO TEL
X	VALLE D'AOSTA	0165/272291	0165/272650
X	PIEMONTE	011/3181709	011/3168292
	LIGURIA	010/5740983 (=S.M.)	010/6437510
	LOMBARDIA	02/69901091	
	PROV. AUT. TRENTO	0461/981231 (=S.M.)	
	PROV. AUT. BOLZANO	0471/289271 0471/920043	0471/414763
	VENETO	041/2794015	
	FRIULI VENEZIA GIULIA	0432/928681	0432/923333
X	EMILIA-ROMAGNA	051/5274352 051/6497501 (=S.M./P.C.)	
X	TOSCANA	050/915318 055/4483092 – 055/4622740	
X	UMBRIA	0742/329301	0742/630711 – 3357757395 (rep.)
	MARCHE	071/8067709	071/8067745
X	LAZIO	06/44702876	
X	ABRUZZO	0862/362848 - 085/691700	0862/314311 - 085/63933
	SARDEGNA	070/6062398 – 070/272485	
	CAMPANIA	081/2323851	081/2323111
	MOLISE	0874/779977	0874/7791
	BASILICATA	SOSPESO	
	CALABRIA	0961/531122	0961/531131
	PUGLIA	080/5802277 – 080/5802278	
	SICILIA	091/7071937	091/7071999

AGGIORNAMENTO: 31-12-2014

PRESIDENZA DEL CONSIGLIO DEI MINISTRI
DIPARTIMENTO DELLA PROTEZIONE CIVILE
CENTRO FUNZIONALE CENTRALE – SETTORE METEO

(Allegato al tele n.° **15082** DPC/RIA/**40192** DEL 09/08/2015)

Numeri di fax degli **ENTI REGIONALI DI PROTEZIONE CIVILE** in indirizzo nel tele:

	REGIONE	**RECAPITO FAX**	RECAPITO TEL
X	VALLE D'AOSTA	800238222 (S.OP.)	
X	PIEMONTE	011/740001 – 4325916	011/4321306 335/6998046-33-32
	LIGURIA	010/5485.709 010/5700373	010/5485.990 – 991 - 992 S.OP. 010/5485990-1-2-3
	LOMBARDIA	02/69901091-02/69777782- 02/67655410-02/67655730- 02/67652853 (TUTTI)	800/061160
	PROV. AUT. TRENTO	0461/492305	
	PROV. AUT. BOLZANO	0471/416059	
	VENETO	041/2794712 - 5382139 (ENTRAMBI)	800990009 (REP)
	FRIULI VENEZIA GIULIA	040/3773702 0432/928681 (ENTRAMBI)	
X	EMILIA-ROMAGNA	051/5274418 emergenze 051/5274829 051/5274768 entrambi	051/5274200-5274404 COR PROCIV 335/6326953 348/7977560 FUNZ. REPERIBILE
X	TOSCANA	055/437 7068 – FAX EME 055/430285	055/32684
X	UMBRIA	075/5042732 + 075/5042629 ENTRAMBI	
	MARCHE	071/8062419 – 8064123	
X	LAZIO	06/51683596 - 3597 (ENTRAMBI)	803555 06/51686410 06/98012327
X	ABRUZZO	0862/313060	0862/3631 - 363282
	SARDEGNA	070/6064865 070/6066781	
	CAMPANIA	081/2323860	
	MOLISE	0874/311872 0874/424407	0874/3141
	BASILICATA	0971/668519	335/7555950
	CALABRIA	0961/368871-81 0961/7673310	0961/768111 0961/7673 800222211
	PUGLIA	080/5372310 - 080/5802272	
	SICILIA	091/7074796	800458787

AGGIORNAMENTO: LDP 23-05-2012

PRESIDENZA DEL CONSIGLIO DEI MINISTRI
DIPARTIMENTO DELLA PROTEZIONE CIVILE
CENTRO FUNZIONALE CENTRALE –SETTORE METEO

(Allegato al tele n.° **15082** DPC/RIA/**40192** DEL 09/08/2015)

Numeri di fax dei **SERVIZI METEO REGIONALI E CENTRI DI COMPETENZA** in indirizzo nel tele:

	ENTI	**FAX**	TELEFONO
X	PIEMONTE	011/3181709	011/196819-68-71
	CMIRL LIGURIA CIMA – SAVONA	010/5740983 019/23027240/259	010/5305934 centralino 010/5958165 uff. meteo 3484452703 rep. meteo
	ARPA LOMBARDIA	02/69666248	02/67655595 Referente 02/67652471
	CENTRO GEOF. PREALPINO	0332/237143	VA 0332/235491
	SERV. METEO- TRENTINO	0461/ 238305	0461/494877/ 1
	ARPAV VENETO Servizio Meteorologico Regionale	049/9925502 PD	PD 049/9998111(REP) 049/9998128 SALA OP.
	CENTRO PREVISIONI E SEGNALAZIONI MAREE VENEZIA	041/2748580 041/5210378	041/2748787
	ARPA – OSMER FRIULI VENEZIA GIULIA	0432/934100	0432/934111 REP 348-2478240
X	CF EMILIA-ROMAGNA	051/6497501 051/5274352 (entrambi)	SALA OP. 051/6497606
X	LAMMA TOSCANA	055-4483092 055-444083 (preannunciare telefonicamente)	055-448301
	CF CALABRIA	0961-531122	
	CF CAMPANIA	081-2323851	
	ARPAS – SARDEGNA	079/262681	SS 079/258600

AGGIORNAMENTO: PIE 12-05-2014

PRESIDENZA DEL CONSIGLIO DEI MINISTRI
DIPARTIMENTO DELLA PROTEZIONE CIVILE

Qualifica di Precedenza		Classifica di Segretezza			Spazio Riservato al Centro Trasmissioni						
Ordinario	Urgente	Non Classificato	Riservato	Segreto	Ora di Ricezione	Ora di Trasmissione	Sistema di trasmissione				Note dell'operatore
							Telex	Fono	Corr.	FAX	

DA: DIPARTIMENTO PROTEZIONE CIVILE – VIA ULPIANO, 11 00193 ROMA-

AI RESPONSABILI PROTEZIONE CIVILE CENTRI FUNZIONALI E SERV. METEO REGIONI:
MOLISE, CALABRIA, CAMPANIA, PUGLIA, BASILICATA E SICILIA.
LORO SEDI

ALLE PREFETTURE - UFFICI TERRITORIALI DI GOVERNO DI:
MOLISE, CALABRIA, BASILICATA, SICILIA E PUGLIA.
LORO SEDI

PER CONOSCENZA ALLE PREFETTURE - UFFICI TERRITORIALI DI GOVERNO DI:
CAMPANIA.
LORO SEDI

- MIN. INTERNO DIPARTIMENTO VV.FF. SOCC. PUB. DIF. CIV.
CENTRO OPERATIVO NAZIONALE FAX 064814695 RM

- MIN. POL. AGR. AL. E FORESTALI
CORPO FORESTALE DELLO STATO/ SALA OPERATIVA METEOMONT FAX 06/4745717 RM
- MIN. INFRASTRUTTURE E TRASPORTI FAX 0644125105
FAX 065922737

- AM/SALA SITUAZIONI TEL. 06/49865066-5823-5824 FAX 06/49864503
- CNMCA/SALA OP. TEL. 06/91292664 FAX. 06/91292457
- COIDIFESA ROMA FAX 06/46919003
- SMD/TLC FAX 06/46912043

- COMANDO FORZE DI DIFESA INTERREGIONALE NORD FAX 049/8202083
- COMANDO FORZE DI DIFESA INTERREGIONALE SUD comfod2@postacert.difesa.it

- ISPRA – S.O. FAX 06/5016682
- ENEL - (PROCIV) FAX 06/83052795
- TERNA SPA TEL 06/83138282 RM FAX 06/81655294
- 2i RETE GAS ingegneria@pec.2iretegas.it FAX 02/93473328
- COM.GEN. CAP.DI PORTO/ SALA OP. FAX 06/5922737 FAX 06/59084793 RM

- ENAV OPERAZIONI METEO FAX 06/88318189
- ENAV RESP. PIAN. E SVILUP. METEO FAX 06/88318165
- UPM ROMA (ENAV) FAX 06/79086459
- UPM MILANO (ENAV) FAX 02/70143226
- ENAC UFF. SALA CRISI E GESTIONI EVENTI TEL 06/44596475 FAX 06/44596538

N.° 15083 PROT. DPC/RIA/40343 DEL 10 AGOSTO 2015

OGGETTO: **AVVISO DI CONDIZIONI METEOROLOGICHE AVVERSE**
ESTENSIONE DELL'AVVISO N°. 15082 PROT. DPC/RIA/40192 DEL 09 AGOSTO 2015

RIFE/./ **DIRETTIVA PRESIDENTE DEL CONSIGLIO DEI MINISTRI 27-2-2004. "INDIRIZZI OPERATIVI PER LA GESTIONE ORGANIZZATIVA E FUNZIONALE DEL SISTEMA DI ALLERTAMENTO NAZIONALE E REGIONALE PER IL RISCHIO IDROGEOLOGICO E IDRAULICO AI FINI DI PROTEZIONE CIVILE"**.

1. LA STRUTTURA DEPRESSIONARIA POSIZIONATA SUL MAR TIRRENO, IN SPOSTAMENTO VERSO SUD-EST, PORTERA' FENOMENI, IN PREVALENZA TEMPORALESCHI, ANCORA SUL CENTRO ED IN ESTENSIONE AL SUD.

2. PER QUANTO ESPOSTO NEL BOLLETTINO DI VIGILANZA METEOROLOGICA NAZIONALE DI OGGI, LUNEDI' 10 AGOSTO 2015; SULLA BASE DELLA CONCERTAZIONE SINOTTICA DI OGGI, NELL'AMBITO DEL GRUPPO TECNICO CON IL SERVIZIO METEOROLOGICO DELL'AERONAUTICA MILITARE E I SETTORI METEO DEI CENTRI FUNZIONALI DELLE REGIONI PIEMONTE ED EMILIA-ROMAGNA; PRESO ATTO DELL'AVVISO METEO EMESSI DALLA REGIONE CAMPANIA; TENUTO CONTO DELL'AVVISO METEO EMESSO DAL CNMCA; SULLA BASE DEI MODELLI E DELLE INFORMAZIONI DISPONIBILI, ALLE ORE 14.30 DI OGGI, LUNEDI' 10 AGOSTO 2015, SI EMETTE IL SEGUENTE:

AVVISO DI CONDIZIONI METEOROLOGICHE AVVERSE

"DALLA SERATA DI OGGI, LUNEDI' 10 AGOSTO 2015, E PER LE SUCCESSIVE 24-36 ORE, SI PREVEDONO PRECIPITAZIONI, A PREVALENTE CARATTERE DI ROVESCIO O TEMPORALE, SULLA CAMPANIA.

DALLE PRIME ORE DI DOMANI, MARTEDI' 11 AGOSTO 2015, E PER LE SUCCESSIVE 24-36 ORE, SI PREVEDONO PRECIPITAZIONI, A PREVALENTE CARATTERE DI ROVESCIO O TEMPORALE, SU MOLISE, PUGLIA, SICILIA, CALABRIA E BASILICATA.

I FENOMENI SARANNO ACCOMPAGNATI DA ROVESCI DI FORTE INTENSITA', FREQUENTE ATTIVITA' ELETTRICA, FORTI RAFFICHE DI VENTO E LOCALI GRANDINATE."

3. PER LE REGIONI INTERESSATE SI CONFERMANO LE RACCOMANDAZIONI CONTENUTE NELLA DIRETTIVA A RIFERIMENTO.

4. QUESTO DIPARTIMENTO SEGUIRA' L'EVOLVERSI DELLA SITUAZIONE. SI PREGA, QUINDI, DI PORRE ATTENZIONE AI SUCCESSIVI BOLLETTINI DI VIGILANZA EMESSI SUL SITO INTERNET http://www.protezionecivile.gov.it/

5. **AI DIRETTI DESTINATARI DEL PRESENTE MESSAGGIO SI COMUNICA CHE LA RICEVUTA DI TRASMISSIONE DELL'INVIO A MEZZO FAX RAPPRESENTERA', PER QUESTO DIPARTIMENTO, LA CERTIFICAZIONE DELL'AVVENUTA NOTIFICA.**

ROMA, 10 agosto 2015

IL DIRETTORE DELL'UFFICIO
RISCHI IDROGEOLOGICI ED ANTROPICI
SILVANO MEROI

PRESIDENZA DEL CONSIGLIO DEI MINISTRI
DIPARTIMENTO DELLA PROTEZIONE CIVILE
CENTRO FUNZIONALE CENTRALE – SETTORE METEO

(Allegato al tele n.Á **15083** DPC/RIA/ **40343** DEL 10/08/2015)

Numeri di fax degli **ENTI DELLO STATO** in indirizzo nel tele:

	ENTI	NUMERO FAX	INDIRIZZO
X	CG CARABINIERI - SALA OPERATIVA	06/80982486	
X	DIPARTIMENTO DELLA PUBBLICA SICUREZZA ï DIR. CENTR. POLIZIA STRADALE E FERROVIARIA, COMUNICAZIONI E REPARTI SPECIALI ï SERVIZIO POLIZIA STRADALE	06/46530434	
X	SALA OPERATIVA - CORPO DI POLIZIA PENITENZIARIA	06/45506392	
	STRADA DEI PARCHI	06/41592439 RM	06/4111621 - 41592314
X	AISCAT	06/4746968	06/4827163
X	AUTOSTRADE SPA	FAX 06/43634640 FAX 06/43632131 FAX 06/43632191 **SOLO DI DOMENICA E/O FESTIVO FAX : 06/43632131**	RM 06/43632141 **PREANNUNCIARE TELEFONICAMENTE ALLO 06/43632141**
	COM. TR. ALPINE METEOMONT	Pec : meteomont@postacert.difesa.it e-mail: userv@comalp.esercito.difesa.it	
x	CFS.SVZ- METEOMONT	FAX 06/7219664	RM 06/ 72466253 -270
	ARDIS	FAX 06/51687416	RM 06/51687379
	AIPO	FAX 0521/797376 FAX 0131/260195	0521/797291 AL 0131/266258 - 254095
X	ANAS	Fax 06/44463421	RM
X	TELECOM	Fax 06/41861507 Fax 06/41860174	
X	VODAFONE	FAX 02/41433644	
X	WIND	FAX 06/83115402 06/83115402 h24	
X	F.S. S.p.A.	06/44102828 06/44102289	RM
X	Dir. Gen. Dighe Infr. Idriche ed Elettriche	06/989532740	06/44442839
X	Poste Italiane - Presidio Protezione e difesa civile	06/98680080	

PRESIDENZA DEL CONSIGLIO DEI MINISTRI
DIPARTIMENTO DELLA PROTEZIONE CIVILE
CENTRO FUNZIONALE CENTRALE – SETTORE METEO

(Allegato al tele n.Á**15083** DPC/RIA/ **40343** DEL 10/08/2015)

Numeri di fax dei **RESPONSABILI DEI CENTRI FUNZIONALI DECENTRATI** in indirizzo nel tele:

	REGIONE	**RECAPITO FAX**	RECAPITO TEL
	VALLE D'AOSTA	0165/272291	0165/272650
	PIEMONTE	011/3181709	011/3168292
	LIGURIA	010/5740983 (=S.M.)	010/6437510
	LOMBARDIA	02/69901091	
	PROV. AUT. TRENTO	0461/981231 (=S.M.)	
	PROV. AUT. BOLZANO	0471/289271 0471/920043	0471/414763
	VENETO	041/2794015	
	FRIULI VENEZIA GIULIA	0432/928681	0432/923333
	EMILIA-ROMAGNA	051/5274352 051/6497501 (=S.M./P.C.)	
	TOSCANA	050/915318 055/4483092 – 055/4622740	
	UMBRIA	0742/329301	0742/630711 – 3357757395 (rep.)
	MARCHE	071/8067709	071/8067745
	LAZIO	06/44702876	
	ABRUZZO	0862/362848 - 085/691700	0862/314311 - 085/63933
	SARDEGNA	070/6062398 – 070/272485	
X	CAMPANIA	081/2323851	081/2323111
X	MOLISE	0874/779977	0874/7791
X	BASILICATA	SOSPESO	
X	CALABRIA	0961/531122	0961/531131
X	PUGLIA	080/5802277 – 080/5802278	
X	SICILIA	091/7071937	091/7071999

AGGIORNAMENTO: 31-12-2014

PRESIDENZA DEL CONSIGLIO DEI MINISTRI

DIPARTIMENTO DELLA PROTEZIONE CIVILE

CENTRO FUNZIONALE CENTRALE – SETTORE METEO

(Allegato al tele n.Á **15083** DPC/RIA/ **40343** DEL 10/08/2015)

Numeri di fax degli **ENTI REGIONALI DI PROTEZIONE CIVILE** in indirizzo nel tele:

	REGIONE	**RECAPITO FAX**	RECAPITO TEL
	VALLE D'AOSTA	800238222 (S.OP.)	
	PIEMONTE	011/740001 – 4325916	011/4321306 335/6998046-33-32
	LIGURIA	010/5485.709 010/5700373	010/5485.990 – 991 - 992 S.OP. 010/5485990-1-2-3
	LOMBARDIA	02/69901091-02/69777782- 02/67655410-02/67655730- 02/67652853 (TUTTI)	800/061160
	PROV. AUT. TRENTO	0461/492305	
	PROV. AUT. BOLZANO	0471/416059	
	VENETO	041/2794712 - 5382139 (ENTRAMBI)	800990009 (REP)
	FRIULI VENEZIA GIULIA	040/3773702 0432/928681 (ENTRAMBI)	
	EMILIA-ROMAGNA	051/5274418 emergenze 051/5274829 051/5274768 entrambi	051/5274200-5274404 COR PROCIV 335/6326953 348/7977560 FUNZ. REPERIBILE
	TOSCANA	055/437 7068 – FAX EME 055/430285	055/32684
	UMBRIA	075/5042732 + 075/5042629 ENTRAMBI	
	MARCHE	071/8062419 – 8064123	
	LAZIO	06/51683596 - 3597 (ENTRAMBI)	803555 06/51686410 06/98012327
	ABRUZZO	0862/313060	0862/3631 - 363282
	SARDEGNA	070/6064865 070/6066781	
X	CAMPANIA	081/2323860	
X	MOLISE	0874/311872 0874/424407	0874/3141
X	BASILICATA	0971/668519	335/7555950
X	CALABRIA	0961/368871-81 0961/7673310	0961/768111 0961/7673 800222211
X	PUGLIA	080/5372310 - 080/5802272	
X	SICILIA	091/7074796	800458787

AGGIORNAMENTO: LDP 23-05-2012

PRESIDENZA DEL CONSIGLIO DEI MINISTRI
DIPARTIMENTO DELLA PROTEZIONE CIVILE
CENTRO FUNZIONALE CENTRALE –SETTORE METEO

(Allegato al tele n.Á**15083** DPC/RIA/40343 DEL 10/08/2015)

Numeri di fax dei **SERVIZI METEO REGIONALI E CENTRI DI COMPETENZA** in indirizzo nel tele:

	ENTI	**FAX**	TELEFONO
	PIEMONTE	011/3181709	011/196819-68-71
	CMIRL LIGURIA CIMA – SAVONA	010/5740983 019/23027240/259	010/5305934 centralino 010/5958165 uff. meteo 3484452703 rep. meteo
	ARPA LOMBARDIA	02/69666248	02/67655595 Referente 02/67652471
	CENTRO GEOF. PREALPINO	0332/237143	VA 0332/235491
	SERV. METEO- TRENTINO	0461/ 238305	0461/494877/ 1
	ARPAV VENETO Servizio Meteorologico Regionale	049/9925502 PD	PD 049/9998111(REP) 049/9998128 SALA OP.
	CENTRO PREVISIONI E SEGNALAZIONI MAREE VENEZIA	041/2748580 041/5210378	041/2748787
	ARPA – OSMER FRIULI VENEZIA GIULIA	0432/934100	0432/934111 REP 348-2478240
	CF EMILIA-ROMAGNA	051/6497501 051/5274352 (entrambi)	SALA OP. 051/6497606
	LAMMA TOSCANA	055-4483092 055-444083 (preannunciare telefonicamente)	055-448301
X	CF CALABRIA	0961-531122	
X	CF CAMPANIA	081-2323851	
	ARPAS – SARDEGNA	079/262681	SS 079/258600

AGGIORNAMENTO: PIE 12-05-2014

PRESIDENZA DEL CONSIGLIO DEI MINISTRI
DIPARTIMENTO DELLA PROTEZIONE CIVILE

Qualifica di Precedenza		Classifica di Segretezza			Spazio Riservato al Centro Trasmissioni						
Ordinario	Urgente	Non Classificato	Riservato	Segreto	Ora di Ricezione	Ora di Trasmissione	Sistema di trasmissione				Note dell'operatore
							Telex	Fono	Corr.	FAX	

DA: DIPARTIMENTO PROTEZIONE CIVILE – VIA ULPIANO, 11 00193 ROMA-

AI RESPONSABILI PROTEZIONE CIVILE CENTRI FUNZIONALI E SERV. METEO REGIONI:
CALABRIA E SICILIA.

LORO SEDI

ALLE PREFETTURE - UFFICI TERRITORIALI DI GOVERNO DI:
CALABRIA E SICILIA.

LORO SEDI

PER CONOSCENZA ALLE PREFETTURE - UFFICI TERRITORIALI DI GOVERNO DI:

LORO SEDI

- **MIN. INTERNO DIPARTIMENTO VV.FF. SOCC. PUB. DIF. CIV.**
  CENTRO OPERATIVO NAZIONALE FAX 064814695 RM

- **MIN. POL. AGR. AL. E FORESTALI**
  CORPO FORESTALE DELLO STATO/ SALA OPERATIVA METEOMONT FAX 06/4745717 RM
- **MIN. INFRASTRUTTURE E TRASPORTI FAX 0644125105**
  FAX 065922737

- **AM/SALA SITUAZIONI TEL. 06/49865066-5823-5824 FAX 06/49864503**
- **CNMCA/SALA OP. TEL. 06/91292664 FAX. 06/91292457**
- **COIDIFESA ROMA FAX 06/46919003**
- **SMD/TLC FAX 06/46912043**

- **COMANDO FORZE DI DIFESA INTERREGIONALE NORD FAX 049/8202083**
- **COMANDO FORZE DI DIFESA INTERREGIONALE SUD comfod2@postacert.difesa.it**

- **ISPRA – S.O. FAX 06/5016682**
- **ENEL - (PROCIV) FAX 06/83052795**
- **TERNA SPA TEL 06/83138282 RM FAX 06/81655294**
- **2i RETE GAS ingegneria@pec.2iretegas.it FAX 02/93473328**
- **COM.GEN. CAP.DI PORTO/ SALA OP. FAX 06/5922737 FAX 06/59084793 RM**

- **ENAV OPERAZIONI METEO FAX 06/88318189**
- **ENAV RESP. PIAN. E SVILUP. METEO FAX 06/88318165**
- **UPM ROMA (ENAV) FAX 06/79086459**
- **UPM MILANO (ENAV) FAX 02/70143226**
- **ENAC UFF. SALA CRISI E GESTIONI EVENTI TEL 06/44596475 FAX 06/44596538**

N.° 15084 PROT. DPC/RIA/0040729 DEL 12 AGOSTO 2015

OGGETTO: **AVVISO DI CONDIZIONI METEOROLOGICHE AVVERSE**
SEGUITO DELL'AVVISO N°. 15083 PROT. DPC/RIA/40343 DEL 10 AGOSTO 2015

RIFE/./ **DIRETTIVA PRESIDENTE DEL CONSIGLIO DEI MINISTRI 27-2-2004. "INDIRIZZI OPERATIVI PER LA GESTIONE ORGANIZZATIVA E FUNZIONALE DEL SISTEMA DI ALLERTAMENTO NAZIONALE E REGIONALE PER IL RISCHIO IDROGEOLOGICO E IDRAULICO AI FINI DI PROTEZIONE CIVILE"**.

1. LA STRUTTURA DEPRESSIONARIA POSIZIONATA SUL MAR IONIO, IN LENTO SPOSTAMENTO VERSO SUD-EST, CONTINUERA' A MANTENERE CONDIZIONI DI MARCATA INSTABILITÀ SULLE REGIONI PIU' MERIDIONALI ED IN PARTICOLARE SULLA CALABRIA IONICA E SULLA SICILIA.

2. PER QUANTO ESPOSTO NEL BOLLETTINO DI VIGILANZA METEOROLOGICA NAZIONALE DI OGGI, MERCOLEDI' 12 AGOSTO 2015; SULLA BASE DELLA CONCERTAZIONE SINOTTICA DI OGGI, NELL'AMBITO DEL GRUPPO TECNICO CON IL SERVIZIO METEOROLOGICO DELL'AERONAUTICA MILITARE E I SETTORI METEO DEI CENTRI FUNZIONALI DELLE REGIONI PIEMONTE ED EMILIA-ROMAGNA; TENUTO CONTO DELL'AVVISO METEO EMESSO DAL CNMCA; SULLA BASE DEI MODELLI E DELLE INFORMAZIONI DISPONIBILI, ALLE ORE 14.00 DI OGGI, MERCOLEDI' 12 AGOSTO 2015, SI EMETTE IL SEGUENTE:

AVVISO DI CONDIZIONI METEOROLOGICHE AVVERSE

"DAL POMERIGGIO DI OGGI, MERCOLEDI' 12 AGOSTO 2015, E PER LE SUCCESSIVE 24-30 ORE, SI PREVEDONO PRECIPITAZIONI, A PREVALENTE CARATTERE DI ROVESCIO O TEMPORALE, SUL CALABRIA E SICILIA, SPECIE SUI SETTORI ORIENTALI.

I FENOMENI SARANNO ACCOMPAGNATI DA ROVESCI DI FORTE INTENSITA', FREQUENTE ATTIVITA' ELETTRICA, FORTI RAFFICHE DI VENTO E LOCALI GRANDINATE."

3. PER LE REGIONI INTERESSATE SI CONFERMANO LE RACCOMANDAZIONI CONTENUTE NELLA DIRETTIVA A RIFERIMENTO.

4. QUESTO DIPARTIMENTO SEGUIRA' L'EVOLVERSI DELLA SITUAZIONE. SI PREGA, QUINDI, DI PORRE ATTENZIONE AI SUCCESSIVI BOLLETTINI DI VIGILANZA EMESSI SUL SITO INTERNET http://www.protezionecivile.gov.it/

5. **AI DIRETTI DESTINATARI DEL PRESENTE MESSAGGIO SI COMUNICA CHE LA RICEVUTA DI TRASMISSIONE DELL'INVIO A MEZZO FAX RAPPRESENTERA', PER QUESTO DIPARTIMENTO, LA CERTIFICAZIONE DELL'AVVENUTA NOTIFICA.**

ROMA, 12 agosto 2015

IL DIRETTORE DELL'UFFICIO
RISCHI IDROGEOLOGICI ED ANTROPICI
SILVANO MEROI

PRESIDENZA DEL CONSIGLIO DEI MINISTRI
DIPARTIMENTO DELLA PROTEZIONE CIVILE
CENTRO FUNZIONALE CENTRALE – SETTORE METEO

(Allegato al tele n.° **15084** DPC/RIA/**0040729** DEL 12/08/2015)

Numeri di fax degli **ENTI DELLO STATO** in indirizzo nel tele:

	ENTI	NUMERO FAX	INDIRIZZO
X	CG CARABINIERI - SALA OPERATIVA	06/80982486	
X	DIPARTIMENTO DELLA PUBBLICA SICUREZZA – DIR. CENTR. POLIZIA STRADALE E FERROVIARIA, COMUNICAZIONI E REPARTI SPECIALI – SERVIZIO POLIZIA STRADALE	06/46530434	
X	SALA OPERATIVA - CORPO DI POLIZIA PENITENZIARIA	06/45506392	
	STRADA DEI PARCHI	06/41592439 RM	06/4111621 - 41592314
X	AISCAT	06/4746968	06/4827163
X	AUTOSTRADE SPA	FAX 06/43634640 FAX 06/43632131 FAX 06/43632191 **SOLO DI DOMENICA E/O FESTIVO FAX : 06/43632131**	RM 06/43632141 **PREANNUNCIARE TELEFONICAMENTE ALLO 06/43632141**
	COM. TR. ALPINE METEOMONT	Pec : meteomont@postacert.difesa.it e-mail: userv@comalp.esercito.difesa.it	
X	CFS.SVZ- METEOMONT	FAX 06/7219664	RM 06/ 72466253 -270
	ARDIS	FAX 06/51687416	RM 06/51687379
	AIPO	FAX 0521/797376 FAX 0131/260195	0521/797291 AL 0131/266258 - 254095
X	ANAS	Fax 06/44463421	RM
X	TELECOM	Fax 06/41861507 Fax 06/41860174	
X	VODAFONE	FAX 02/41433644	
X	WIND	FAX 06/83115402 06/83115402 h24	
X	F.S. S.p.A.	06/44102828 06/44102289	RM
X	Dir. Gen. Dighe Infr. Idriche ed Elettriche	06/989532740	06/44442839
X	Poste Italiane - Presidio Protezione e difesa civile	06/98680080	

PRESIDENZA DEL CONSIGLIO DEI MINISTRI
DIPARTIMENTO DELLA PROTEZIONE CIVILE
CENTRO FUNZIONALE CENTRALE – SETTORE METEO

(Allegato al tele n.° **15084** DPC/RIA/**0040729** DEL 12/08/2015)

Numeri di fax dei **RESPONSABILI DEI CENTRI FUNZIONALI DECENTRATI** in indirizzo nel tele:

	REGIONE	**RECAPITO FAX**	RECAPITO TEL
	VALLE D'AOSTA	0165/272291	0165/272650
	PIEMONTE	011/3181709	011/3168292
	LIGURIA	010/5740983 (=S.M.)	010/6437510
	LOMBARDIA	02/69901091	
	PROV. AUT. TRENTO	0461/981231 (=S.M.)	
	PROV. AUT. BOLZANO	0471/289271 0471/920043	0471/414763
	VENETO	041/2794015	
	FRIULI VENEZIA GIULIA	0432/928681	0432/923333
	EMILIA-ROMAGNA	051/5274352 051/6497501 (=S.M./P.C.)	
	TOSCANA	050/915318 055/4483092 – 055/4622740	
	UMBRIA	0742/329301	0742/630711 – 3357757395 (rep.)
	MARCHE	071/8067709	071/8067745
	LAZIO	06/44702876	
	ABRUZZO	0862/362848 - 085/691700	0862/314311 - 085/63933
	SARDEGNA	070/6062398 – 070/272485	
	CAMPANIA	081/2323851	081/2323111
	MOLISE	0874/779977	0874/7791
	BASILICATA	SOSPESO	
X	CALABRIA	0961/531122	0961/531131
	PUGLIA	080/5802277 – 080/5802278	
X	SICILIA	091/7071937	091/7071999

AGGIORNAMENTO: 31-12-2014

PRESIDENZA DEL CONSIGLIO DEI MINISTRI
DIPARTIMENTO DELLA PROTEZIONE CIVILE
CENTRO FUNZIONALE CENTRALE – SETTORE METEO

(Allegato al tele n.° **15084** DPC/RIA/**0040729** DEL 12/08/2015)

Numeri di fax degli **ENTI REGIONALI DI PROTEZIONE CIVILE** in indirizzo nel tele:

	REGIONE	**RECAPITO FAX**	RECAPITO TEL
	VALLE D'AOSTA	800238222 (S.OP.)	
	PIEMONTE	011/740001 – 4325916	011/4321306 335/6998046-33-32
	LIGURIA	010/5485.709 010/5700373	010/5485.990 – 991 - 992 S.OP. 010/5485990-1-2-3
	LOMBARDIA	02/69901091-02/69777782- 02/67655410-02/67655730- 02/67652853 (TUTTI)	800/061160
	PROV. AUT. TRENTO	0461/492305	
	PROV. AUT. BOLZANO	0471/416059	
	VENETO	041/2794712 - 5382139 (ENTRAMBI)	800990009 (REP)
	FRIULI VENEZIA GIULIA	040/3773702 0432/928681 (ENTRAMBI)	
	EMILIA-ROMAGNA	051/5274418 emergenze 051/5274829 051/5274768 entrambi	051/5274200-5274404 COR PROCIV 335/6326953 348/7977560 FUNZ. REPERIBILE
	TOSCANA	055/437 7068 – FAX EME 055/430285	055/32684
	UMBRIA	075/5042732 + 075/5042629 ENTRAMBI	
	MARCHE	071/8062419 – 8064123	
	LAZIO	06/51683596 - 3597 (ENTRAMBI)	803555 06/51686410 06/98012327
	ABRUZZO	0862/313060	0862/3631 - 363282
	SARDEGNA	070/6064865 070/6066781	
	CAMPANIA	081/2323860	
	MOLISE	0874/311872 0874/424407	0874/3141
	BASILICATA	0971/668519	335/7555950
X	CALABRIA	0961/368871-81 0961/7673310	0961/768111 0961/7673 800222211
	PUGLIA	080/5372310 - 080/5802272	
X	SICILIA	091/7074796	800458787

AGGIORNAMENTO: LDP 23-05-2012

PRESIDENZA DEL CONSIGLIO DEI MINISTRI
DIPARTIMENTO DELLA PROTEZIONE CIVILE
CENTRO FUNZIONALE CENTRALE –SETTORE METEO

(Allegato al tele n.° **15084** DPC/RIA/**0040729** DEL 12/08/2015)

Numeri di fax dei **SERVIZI METEO REGIONALI E CENTRI DI COMPETENZA** in indirizzo nel tele:

	ENTI	**FAX**	TELEFONO
	PIEMONTE	011/3181709	011/196819-68-71
	CMIRL LIGURIA CIMA – SAVONA	010/5740983 019/23027240/259	010/5305934 centralino 010/5958165 uff. meteo 3484452703 rep. meteo
	ARPA LOMBARDIA	02/69666248	02/67655595 Referente 02/67652471
	CENTRO GEOF. PREALPINO	0332/237143	VA 0332/235491
	SERV. METEO- TRENTINO	0461/ 238305	0461/494877/ 1
	ARPAV VENETO Servizio Meteorologico Regionale	049/9925502 PD	PD 049/9998111(REP) 049/9998128 SALA OP.
	CENTRO PREVISIONI E SEGNALAZIONI MAREE VENEZIA	041/2748580 041/5210378	041/2748787
	ARPA – OSMER FRIULI VENEZIA GIULIA	0432/934100	0432/934111 REP 348-2478240
	CF EMILIA-ROMAGNA	051/6497501 051/5274352 (entrambi)	SALA OP. 051/6497606
	LAMMA TOSCANA	055-4483092 055-444083 (preannunciare telefonicamente)	055-448301
X	CF CALABRIA	0961-531122	
	CF CAMPANIA	081-2323851	
	ARPAS – SARDEGNA	079/262681	SS 079/258600

AGGIORNAMENTO: PIE 12-05-2014

PRESIDENZA DEL CONSIGLIO DEI MINISTRI
DIPARTIMENTO DELLA PROTEZIONE CIVILE

Qualifica di Precedenza		Classifica di Segretezza			Spazio Riservato al Centro Trasmissioni						
Ordinario	Urgente	Non Classificato	Riservato	Segreto	Ora di Ricezione	Ora di Trasmissione	Sistema di trasmissione				Note dell'operatore
							Telex	Fono	Corr.	FAX	

DA: DIPARTIMENTO PROTEZIONE CIVILE – VIA ULPIANO, 11 00193 ROMA-

AI RESPONSABILI PROTEZIONE CIVILE CENTRI FUNZIONALI E SERV. METEO REGIONI:
PIEMONTE E VALLE D'AOSTA.

LORO SEDI

ALLE PREFETTURE - UFFICI TERRITORIALI DI GOVERNO DI:

LORO SEDI

PER CONOSCENZA ALLE PREFETTURE - UFFICI TERRITORIALI DI GOVERNO DI:
PIEMONTE E VALLE D'AOSTA.

LORO SEDI

- **MIN. INTERNO DIPARTIMENTO VV.FF. SOCC. PUB. DIF. CIV.**
  CENTRO OPERATIVO NAZIONALE **FAX 064814695 RM**

- **MIN. POL. AGR. AL. E FORESTALI**
  CORPO FORESTALE DELLO STATO/ SALA OPERATIVA METEOMONT **FAX 06/4745717 RM**
- **MIN. INFRASTRUTTURE E TRASPORTI** **FAX 0644125105**
  FAX 065922737

- **AM/SALA SITUAZIONI** **TEL. 06/49865066-5823-5824** **FAX 06/49864503**
- **CNMCA/SALA OP.** **TEL. 06/91292664** **FAX. 06/91292457**
- **COIDIFESA ROMA** **FAX 06/46919003**
- **SMD/TLC** **FAX 06/46912043**

- **COMANDO FORZE DI DIFESA INTERREGIONALE NORD** **FAX 049/8202083**
- **COMANDO FORZE DI DIFESA INTERREGIONALE SUD** **comfod2@postacert.difesa.it**

- **ISPRA – S.O.** **FAX 06/5016682**
- **ENEL - (PROCIV)** **FAX 06/83052795**
- **TERNA SPA** **TEL 06/83138282 RM** **FAX 06/81655294**
- **2i RETE GAS** **ingegneria@pec.2iretegas.it** **FAX 02/93473328**
- **COM.GEN. CAP.DI PORTO/ SALA OP.** **FAX 06/5922737** **FAX 06/59084793 RM**

- **ENAV OPERAZIONI METEO** **FAX 06/88318189**
- **ENAV RESP. PIAN. E SVILUP. METEO** **FAX 06/88318165**
- **UPM ROMA (ENAV)** **FAX 06/79086459**
- **UPM MILANO (ENAV)** **FAX 02/70143226**
- **ENAC UFF. SALA CRISI E GESTIONI EVENTI** **TEL 06/44596475** **FAX 06/44596538**

N.° 15085 PROT. DPC/RIA/ 40967 DEL 13 AGOSTO 2015

OGGETTO: **AVVISO DI CONDIZIONI METEOROLOGICHE AVVERSE**

RIFE/./ **DIRETTIVA PRESIDENTE DEL CONSIGLIO DEI MINISTRI 27-2-2004. "INDIRIZZI OPERATIVI PER LA GESTIONE ORGANIZZATIVA E FUNZIONALE DEL SISTEMA DI ALLERTAMENTO NAZIONALE E REGIONALE PER IL RISCHIO IDROGEOLOGICO E IDRAULICO AI FINI DI PROTEZIONE CIVILE"**.

1. UNA STRUTTURA DEPRESSIONARIA, PROVENIENTE DALLA FRANCIA, CAUSERÀ A PARTIRE DAL POMERIGGIO DI OGGI UN MARCATO AUMENTO DELL'INSTABILITÀ SULLE REGIONI NORD-OCCIDENTALI DEL NOSTRO PAESE.

2. PER QUANTO ESPOSTO NEL BOLLETTINO DI VIGILANZA METEOROLOGICA NAZIONALE DI OGGI, GIOVEDI 13 AGOSTO 2015; SULLA BASE DELLA CONCERTAZIONE SINOTTICA DI OGGI, NELL'AMBITO DEL GRUPPO TECNICO CON IL SERVIZIO METEOROLOGICO DELL'AERONAUTICA MILITARE E I SETTORI METEO DEI CENTRI FUNZIONALI DELLE REGIONI PIEMONTE ED EMILIA-ROMAGNA; PRESO ATTO DEGLI AVVISI METEO EMESSI DALLE REGIONI PIEMONTE E VALLE D'AOSTA; TENUTO CONTO DELL'AVVISO METEO EMESSO DAL CNMCA; SULLA BASE DEI MODELLI E DELLE INFORMAZIONI DISPONIBILI, ALLE ORE 14.00 DI OGGI, GIOVEDI 13 AGOSTO 2015, SI EMETTE IL SEGUENTE:

AVVISO DI CONDIZIONI METEOROLOGICHE AVVERSE

"DAL POMERIGGIO/SERA DI OGGI, GIOVEDI 13 AGOSTO 2015, E PER LE SUCCESSIVE 24-36 ORE, SI PREVEDONO PRECIPITAZIONI, A PREVALENTE CARATTERE DI ROVESCIO O TEMPORALE, SU PIEMONTE E VALLE D'AOSTA.
I FENOMENI SARANNO ACCOMPAGNATI DA ROVESCI DI FORTE INTENSITA', FREQUENTE ATTIVITA' ELETTRICA, FORTI RAFFICHE DI VENTO E LOCALI GRANDINATE."

3. PER LE REGIONI INTERESSATE SI CONFERMANO LE RACCOMANDAZIONI CONTENUTE NELLA DIRETTIVA A RIFERIMENTO.

4. QUESTO DIPARTIMENTO SEGUIRA' L'EVOLVERSI DELLA SITUAZIONE. SI PREGA, QUINDI, DI PORRE ATTENZIONE AI SUCCESSIVI BOLLETTINI DI VIGILANZA EMESSI SUL SITO INTERNET http://www.protezionecivile.gov.it/

5. **AI DIRETTI DESTINATARI DEL PRESENTE MESSAGGIO SI COMUNICA CHE LA RICEVUTA DI TRASMISSIONE DELL'INVIO A MEZZO FAX RAPPRESENTERA', PER QUESTO DIPARTIMENTO, LA CERTIFICAZIONE DELL'AVVENUTA NOTIFICA.**

ROMA, 13 agosto 2015

IL DIRETTORE DELL'UFFICIO
RISCHI IDROGEOLOGICI ED ANTROPICI
SILVANO MEROI

PRESIDENZA DEL CONSIGLIO DEI MINISTRI
DIPARTIMENTO DELLA PROTEZIONE CIVILE
CENTRO FUNZIONALE CENTRALE – SETTORE METEO

(Allegato al tele n.° **15085** DPC/RIA/ **40967** DEL 13/08/2015)

Numeri di fax degli **ENTI DELLO STATO** in indirizzo nel tele:

	ENTI	NUMERO FAX	INDIRIZZO
X	CG CARABINIERI - SALA OPERATIVA	06/80982486	
X	DIPARTIMENTO DELLA PUBBLICA SICUREZZA – DIR. CENTR. POLIZIA STRADALE E FERROVIARIA, COMUNICAZIONI E REPARTI SPECIALI – SERVIZIO POLIZIA STRADALE	06/46530434	
X	SALA OPERATIVA - CORPO DI POLIZIA PENITENZIARIA	06/45506392	
	STRADA DEI PARCHI	06/41592439 RM	06/4111621 - 41592314
X	AISCAT	06/4746968	06/4827163
X	AUTOSTRADE SPA	FAX 06/43634640 FAX 06/43632131 FAX 06/43632191 **SOLO DI DOMENICA E/O FESTIVO FAX : 06/43632131**	RM 06/43632141 **PREANNUNCIARE TELEFONICAMENTE ALLO 06/43632141**
X	COM. TR. ALPINE METEOMONT	Pec : meteomont@postacert.difesa.it e-mail: userv@comalp.esercito.difesa.it	
X	CFS.SVZ- METEOMONT	FAX 06/7219664	RM 06/ 72466253 -270
	ARDIS	FAX 06/51687416	RM 06/51687379
X	AIPO	FAX 0521/797376 FAX 0131/260195	0521/797291 AL 0131/266258 - 254095
X	ANAS	Fax 06/44463421	RM
X	TELECOM	Fax 06/41861507 Fax 06/41860174	
X	VODAFONE	FAX 02/41433644	
X	WIND	FAX 06/83115402 06/83115402 h24	
X	F.S. S.p.A.	06/44102828 06/44102289	RM
X	Dir. Gen. Dighe Infr. Idriche ed Elettriche	06/989532740	06/44442839
X	Poste Italiane - Presidio Protezione e difesa civile	06/98680080	

PRESIDENZA DEL CONSIGLIO DEI MINISTRI
DIPARTIMENTO DELLA PROTEZIONE CIVILE
CENTRO FUNZIONALE CENTRALE – SETTORE METEO

(Allegato al tele n.° **15085** DPC/RIA/ **40967** DEL 13/08/2015)

Numeri di fax dei **RESPONSABILI DEI CENTRI FUNZIONALI DECENTRATI** in indirizzo nel tele:

	REGIONE	**RECAPITO FAX**	RECAPITO TEL
X	VALLE D'AOSTA	0165/272291	0165/272650
X	PIEMONTE	011/3181709	011/3168292
	LIGURIA	010/5740983 (=S.M.)	010/6437510
	LOMBARDIA	02/69901091	
	PROV. AUT. TRENTO	0461/981231 (=S.M.)	
	PROV. AUT. BOLZANO	0471/289271 0471/920043	0471/414763
	VENETO	041/2794015	
	FRIULI VENEZIA GIULIA	0432/928681	0432/923333
	EMILIA-ROMAGNA	051/5274352 051/6497501 (=S.M./P.C.)	
	TOSCANA	050/915318 055/4483092 – 055/4622740	
	UMBRIA	0742/329301	0742/630711 – 3357757395 (rep.)
	MARCHE	071/8067709	071/8067745
	LAZIO	06/44702876	
	ABRUZZO	0862/362848 - 085/691700	0862/314311 - 085/63933
	SARDEGNA	070/6062398 – 070/272485	
	CAMPANIA	081/2323851	081/2323111
	MOLISE	0874/779977	0874/7791
	BASILICATA	SOSPESO	
	CALABRIA	0961/531122	0961/531131
	PUGLIA	080/5802277 – 080/5802278	
	SICILIA	091/7071937	091/7071999

AGGIORNAMENTO: 31-12-2014

PRESIDENZA DEL CONSIGLIO DEI MINISTRI
DIPARTIMENTO DELLA PROTEZIONE CIVILE
CENTRO FUNZIONALE CENTRALE – SETTORE METEO

(Allegato al tele n.° **15085** DPC/RIA/ **40967** DEL 13/08/2015)

Numeri di fax degli **ENTI REGIONALI DI PROTEZIONE CIVILE** in indirizzo nel tele:

	REGIONE	**RECAPITO FAX**	RECAPITO TEL
X	VALLE D'AOSTA	800238222 (S.OP.)	
X	PIEMONTE	011/740001 – 4325916	011/4321306 335/6998046-33-32
	LIGURIA	010/5485.709 010/5700373	010/5485.990 – 991 - 992 S.OP. 010/5485990-1-2-3
	LOMBARDIA	02/69901091-02/69777782- 02/67655410-02/67655730- 02/67652853 (TUTTI)	800/061160
	PROV. AUT. TRENTO	0461/492305	
	PROV. AUT. BOLZANO	0471/416059	
	VENETO	041/2794712 - 5382139 (ENTRAMBI)	800990009 (REP)
	FRIULI VENEZIA GIULIA	040/3773702 0432/928681 (ENTRAMBI)	
	EMILIA-ROMAGNA	051/5274418 emergenze 051/5274829 051/5274768 entrambi	051/5274200-5274404 COR PROCIV 335/6326953 348/7977560 FUNZ. REPERIBILE
	TOSCANA	055/437 7068 – FAX EME 055/430285	055/32684
	UMBRIA	075/5042732 + 075/5042629 ENTRAMBI	
	MARCHE	071/8062419 – 8064123	
	LAZIO	06/51683596 - 3597 (ENTRAMBI)	803555 06/51686410 06/98012327
	ABRUZZO	0862/313060	0862/3631 - 363282
	SARDEGNA	070/6064865 070/6066781	
	CAMPANIA	081/2323860	
	MOLISE	0874/311872 0874/424407	0874/3141
	BASILICATA	0971/668519	335/7555950
	CALABRIA	0961/368871-81 0961/7673310	0961/768111 0961/7673 800222211
	PUGLIA	080/5372310 - 080/5802272	
	SICILIA	091/7074796	800458787

AGGIORNAMENTO: 23-05-2012

PRESIDENZA DEL CONSIGLIO DEI MINISTRI
DIPARTIMENTO DELLA PROTEZIONE CIVILE
CENTRO FUNZIONALE CENTRALE –SETTORE METEO

(Allegato al tele n.° **15085** DPC/RIA/ **40967** DEL 13/08/2015)

Numeri di fax dei **SERVIZI METEO REGIONALI E CENTRI DI COMPETENZA** in indirizzo nel tele:

	ENTI	**FAX**	TELEFONO
X	PIEMONTE	011/3181709	011/196819-68-71
	CMIRL LIGURIA CIMA – SAVONA	010/5740983 019/23027240/259	010/5305934 centralino 010/5958165 uff. meteo 3484452703 rep. meteo
	ARPA LOMBARDIA	02/69666248	02/67655595 Referente 02/67652471
	CENTRO GEOF. PREALPINO	0332/237143	VA 0332/235491
	SERV. METEO- TRENTINO	0461/ 238305	0461/494877/ 1
	ARPAV VENETO Servizio Meteorologico Regionale	049/9925502 PD	PD 049/9998111(REP) 049/9998128 SALA OP.
	CENTRO PREVISIONI E SEGNALAZIONI MAREE VENEZIA	041/2748580 041/5210378	041/2748787
	ARPA – OSMER FRIULI VENEZIA GIULIA	0432/934100	0432/934111 REP 348-2478240
	CF EMILIA-ROMAGNA	051/6497501 051/5274352 (entrambi)	SALA OP. 051/6497606
	LAMMA TOSCANA	055-4483092 055-444083 (preannunciare telefonicamente)	055-448301
	CF CALABRIA	0961-531122	
	CF CAMPANIA	081-2323851	
	ARPAS – SARDEGNA	079/262681	SS 079/258600

AGGIORNAMENTO: 12-05-2014

PRESIDENZA DEL CONSIGLIO DEI MINISTRI
DIPARTIMENTO DELLA PROTEZIONE CIVILE

Qualifica di Precedenza		Classifica di Segretezza			Spazio Riservato al Centro Trasmissioni						
Ordinario	Urgente	Non Classificato	Riservato	Segreto	Ora di Ricezione	Ora di Trasmissione	Sistema di trasmissione				Note dell'operatore
							Telex	Fono	Corr.	FAX	

DA: DIPARTIMENTO PROTEZIONE CIVILE – VIA ULPIANO, 11 00193 ROMA-

AI RESPONSABILI PROTEZIONE CIVILE CENTRI FUNZIONALI E SERV. METEO REGIONI:
VALLE D'AOSTA, PIEMONTE, FRIULI-VENEZIA GIULIA, MARCHE, UMBRIA, ABRUZZO E LAZIO.
LORO SEDI

ALLE PREFETTURE - UFFICI TERRITORIALI DI GOVERNO DI:
UMBRIA, ABRUZZO E LAZIO.
LORO SEDI

PER CONOSCENZA ALLE PREFETTURE - UFFICI TERRITORIALI DI GOVERNO DI:
VALLE D'AOSTA, PIEMONTE, FRIULI-VENEZIA GIULIA E MARCHE.
LORO SEDI

- MIN. INTERNO DIPARTIMENTO VV.FF. SOCC. PUB. DIF. CIV.
CENTRO OPERATIVO NAZIONALE FAX 064814695 RM

- MIN. POL. AGR. AL. E FORESTALI
CORPO FORESTALE DELLO STATO/ SALA OPERATIVA METEOMONT FAX 06/4745717 RM
- MIN. INFRASTRUTTURE E TRASPORTI FAX 0644125105
FAX 065922737

- AM/SALA SITUAZIONI TEL. 06/49865066-5823-5824 FAX 06/49864503
- CNMCA/SALA OP. TEL. 06/91292664 FAX. 06/91292457
- COIDIFESA ROMA FAX 06/46919003
- SMD/TLC FAX 06/46912043

- COMANDO FORZE DI DIFESA INTERREGIONALE NORD FAX 049/8202083
- COMANDO FORZE DI DIFESA INTERREGIONALE SUD comfod2@postacert.difesa.it

- ISPRA – S.O. FAX 06/5016682
- ENEL - (PROCIV) FAX 06/83052795
- TERNA SPA TEL 06/83138282 RM FAX 06/81655294
- 2i RETE GAS ingegneria@pec.2iretegas.it FAX 02/93473328
- COM.GEN. CAP.DI PORTO/ SALA OP. FAX 06/5922737 FAX 06/59084793 RM

- ENAV OPERAZIONI METEO FAX 06/88318189
- ENAV RESP. PIAN. E SVILUP. METEO FAX 06/88318165
- UPM ROMA (ENAV) FAX 06/79086459
- UPM MILANO (ENAV) FAX 02/70143226
- ENAC UFF. SALA CRISI E GESTIONI EVENTI TEL 06/44596475 FAX 06/44596538

N.° 15086 PROT. DPC/RIA/ 41112 DEL 14 AGOSTO 2015

OGGETTO: **AVVISO DI CONDIZIONI METEOROLOGICHE AVVERSE**

RIFE/./ **DIRETTIVA PRESIDENTE DEL CONSIGLIO DEI MINISTRI 27-2-2004. "INDIRIZZI OPERATIVI PER LA GESTIONE ORGANIZZATIVA E FUNZIONALE DEL SISTEMA DI ALLERTAMENTO NAZIONALE E REGIONALE PER IL RISCHIO IDROGEOLOGICO E IDRAULICO AI FINI DI PROTEZIONE CIVILE"**.

1. UNA STRUTTURA DEPRESSIONARIA DI ORIGINE ATLANTICA TENDE A RAGGIUNGERE LE REGIONI NORD-OCCIDENTALI DETERMINANDO PRECIPITAZIONI TEMPORALESCHE LOCALMENTE INTENSE; FENOMENOLOGIA IN ESTENSIONE DA DOMANI A PARTE DELLE REGIONI CENTRALI.

2. PER QUANTO ESPOSTO NEL BOLLETTINO DI VIGILANZA METEOROLOGICA NAZIONALE DI OGGI, VENERDI 14 AGOSTO 2015; SULLA BASE DELLA CONCERTAZIONE SINOTTICA DI OGGI, NELL'AMBITO DEL GRUPPO TECNICO CON IL SERVIZIO METEOROLOGICO DELL'AERONAUTICA MILITARE E I SETTORI METEO DEI CENTRI FUNZIONALI DELLE REGIONI PIEMONTE ED EMILIA-ROMAGNA; PRESO ATTO DEGLI AVVISI METEO EMESSI DALLE REGIONI VALLE D'AOSTA, PIEMONTE, FRIULI-VENEZIA GIULIA E MARCHE;TENUTO CONTO DELL'AVVISO METEO EMESSO DAL CNMCA; SULLA BASE DEI MODELLI E DELLE INFORMAZIONI DISPONIBILI, ALLE ORE 15.00 DI OGGI, VENERDI 14 AGOSTO 2015, SI EMETTE IL SEGUENTE:

AVVISO DI CONDIZIONI METEOROLOGICHE AVVERSE

"DAL POMERIGGIO DI OGGI, VENERDI 14 AGOSTO 2015, E PER LE SUCCESSIVE 24-36 ORE, SI PREVEDONO PRECIPITAZIONI, A PREVALENTE CARATTERE DI ROVESCIO E TEMPORALE, SU VALLE D'AOSTA E PIEMONTE, IN ESTENSIONE DALLE PRIME ORE DI DOMANI, SABATO 15 AGOSTO 2015, AL FRIULI-VENEZIA GIULIA.

DAL POMERIGGIO DI DOMANI, SABATO 15 AGOSTO 2015, E PER LE SUCCESSIVE 24-36 ORE, SI PREVEDONO PRECIPITAZIONI, A PREVALENTE CARATTERE DI ROVESCIO E TEMPORALE, SULLE MARCHE, IN ESTENSIONE DALLE PRIME ORE DI DOPODOMANI, DOMENICA 16 AGOSTO 2015, A UMBRIA, ABRUZZO E LAZIO.

I FENOMENI SARANNO ACCOMPAGNATI DA ROVESCI DI FORTE INTENSITA', FREQUENTE ATTIVITA' ELETTRICA, FORTI RAFFICHE DI VENTO E LOCALI GRANDINATE."

3. PER LE REGIONI INTERESSATE SI CONFERMANO LE RACCOMANDAZIONI CONTENUTE NELLA DIRETTIVA A RIFERIMENTO.

4. QUESTO DIPARTIMENTO SEGUIRA' L'EVOLVERSI DELLA SITUAZIONE. SI PREGA, QUINDI, DI PORRE ATTENZIONE AI SUCCESSIVI BOLLETTINI DI VIGILANZA EMESSI SUL SITO INTERNET http://www.protezionecivile.gov.it/

5. **AI DIRETTI DESTINATARI DEL PRESENTE MESSAGGIO SI COMUNICA CHE LA RICEVUTA DI TRASMISSIONE DELL'INVIO A MEZZO FAX RAPPRESENTERA', PER QUESTO DIPARTIMENTO, LA CERTIFICAZIONE DELL'AVVENUTA NOTIFICA.**

ROMA, 14 agosto 2015

IL DIRETTORE DELL'UFFICIO
RISCHI IDROGEOLOGICI ED ANTROPICI
SILVANO MEROI

PRESIDENZA DEL CONSIGLIO DEI MINISTRI
DIPARTIMENTO DELLA PROTEZIONE CIVILE
CENTRO FUNZIONALE CENTRALE – SETTORE METEO

(Allegato al tele n.Á **15086** DPC/RIA/ **41112** DEL 14/08/2015)

Numeri di fax degli **ENTI DELLO STATO** in indirizzo nel tele:

	ENTI	NUMERO FAX	INDIRIZZO
X	CG CARABINIERI - SALA OPERATIVA	06/80982486	
X	DIPARTIMENTO DELLA PUBBLICA SICUREZZA ï DIR. CENTR. POLIZIA STRADALE E FERROVIARIA, COMUNICAZIONI E REPARTI SPECIALI ï SERVIZIO POLIZIA STRADALE	06/46530434	
X	SALA OPERATIVA - CORPO DI POLIZIA PENITENZIARIA	06/45506392	
X	STRADA DEI PARCHI	06/41592439 RM	06/4111621 - 41592314
X	AISCAT	06/4746968	06/4827163
X	AUTOSTRADE SPA	FAX 06/43634640 FAX 06/43632131 FAX 06/43632191 **SOLO DI DOMENICA E/O FESTIVO FAX : 06/43632131**	RM 06/43632141 **PREANNUNCIARE TELEFONICAMENTE ALLO 06/43632141**
X	COM. TR. ALPINE METEOMONT	Pec : meteomont@postacert.difesa.it e-mail: userv@comalp.esercito.difesa.it	
X	CFS.SVZ- METEOMONT	FAX 06/7219664	RM 06/ 72466253 -270
	ARDIS	FAX 06/51687416	RM 06/51687379
X	AIPO	FAX 0521/797376 FAX 0131/260195	0521/797291 AL 0131/266258 - 254095
X	ANAS	Fax 06/44463421	RM
X	TELECOM	Fax 06/41861507 Fax 06/41860174	
X	VODAFONE	FAX 02/41433644	
X	WIND	FAX 06/83115402 06/83115402 h24	
X	F.S. S.p.A.	06/44102828 06/44102289	RM
X	Dir. Gen. Dighe Infr. Idriche ed Elettriche	06/989532740	06/44442839
X	Poste Italiane - Presidio Protezione e difesa civile	06/98680080	

PRESIDENZA DEL CONSIGLIO DEI MINISTRI
DIPARTIMENTO DELLA PROTEZIONE CIVILE
CENTRO FUNZIONALE CENTRALE – SETTORE METEO

(Allegato al tele n.Á**15086** DPC/RIA/ **41112** DEL 14/08/2015)

Numeri di fax dei **RESPONSABILI DEI CENTRI FUNZIONALI DECENTRATI** in indirizzo nel tele:

	REGIONE	**RECAPITO FAX**	RECAPITO TEL
X	VALLE D'AOSTA	0165/272291	0165/272650
X	PIEMONTE	011/3181709	011/3168292
	LIGURIA	010/5740983 (=S.M.)	010/6437510
	LOMBARDIA	02/69901091	
	PROV. AUT. TRENTO	0461/981231 (=S.M.)	
	PROV. AUT. BOLZANO	0471/289271 0471/920043	0471/414763
	VENETO	041/2794015	
X	FRIULI VENEZIA GIULIA	0432/928681	0432/923333
	EMILIA-ROMAGNA	051/5274352 051/6497501 (=S.M./P.C.)	
	TOSCANA	050/915318 055/4483092 – 055/4622740	
X	UMBRIA	0742/329301	0742/630711 – 3357757395 (rep.)
X	MARCHE	071/8067709	071/8067745
X	LAZIO	06/44702876	
X	ABRUZZO	0862/362848 - 085/691700	0862/314311 - 085/63933
	SARDEGNA	070/6062398 – 070/272485	
	CAMPANIA	081/2323851	081/2323111
	MOLISE	0874/779977	0874/7791
	BASILICATA	SOSPESO	
	CALABRIA	0961/531122	0961/531131
	PUGLIA	080/5802277 – 080/5802278	
	SICILIA	091/7071937	091/7071999

AGGIORNAMENTO: 31-12-2014

PRESIDENZA DEL CONSIGLIO DEI MINISTRI

DIPARTIMENTO DELLA PROTEZIONE CIVILE

CENTRO FUNZIONALE CENTRALE – SETTORE METEO

(Allegato al tele n.Á **15086** DPC/RIA/ **41112** DEL 14/08/2015)

Numeri di fax degli **ENTI REGIONALI DI PROTEZIONE CIVILE** in indirizzo nel tele:

	REGIONE	**RECAPITO FAX**	RECAPITO TEL
X	VALLE D'AOSTA	800238222 (S.OP.)	
X	PIEMONTE	011/740001 – 4325916	011/4321306 335/6998046-33-32
	LIGURIA	010/5485.709 010/5700373	010/5485.990 – 991 - 992 S.OP. 010/5485990-1-2-3
	LOMBARDIA	02/69901091-02/69777782- 02/67655410-02/67655730- 02/67652853 (TUTTI)	800/061160
	PROV. AUT. TRENTO	0461/492305	
	PROV. AUT. BOLZANO	0471/416059	
	VENETO	041/2794712 - 5382139 (ENTRAMBI)	800990009 (REP)
X	FRIULI VENEZIA GIULIA	040/3773702 0432/928681 (ENTRAMBI)	
	EMILIA-ROMAGNA	051/5274418 emergenze 051/5274829 051/5274768 entrambi	051/5274200-5274404 COR PROCIV 335/6326953 348/7977560 FUNZ. REPERIBILE
	TOSCANA	055/437 7068 – FAX EME 055/430285	055/32684
X	UMBRIA	075/5042732 + 075/5042629 ENTRAMBI	
X	MARCHE	071/8062419 – 8064123	
X	LAZIO	06/51683596 - 3597 (ENTRAMBI)	803555 06/51686410 06/98012327
X	ABRUZZO	0862/313060	0862/3631 - 363282
	SARDEGNA	070/6064865 070/6066781	
	CAMPANIA	081/2323860	
	MOLISE	0874/311872 0874/424407	0874/3141
	BASILICATA	0971/668519	335/7555950
	CALABRIA	0961/368871-81 0961/7673310	0961/768111 0961/7673 800222211
	PUGLIA	080/5372310 - 080/5802272	
	SICILIA	091/7074796	800458787

AGGIORNAMENTO: 23-05-2012

PRESIDENZA DEL CONSIGLIO DEI MINISTRI
DIPARTIMENTO DELLA PROTEZIONE CIVILE
CENTRO FUNZIONALE CENTRALE –SETTORE METEO

(Allegato al tele n.Á**15086** DPC/RIA/ **41112** DEL 14/08/2015)

Numeri di fax dei **SERVIZI METEO REGIONALI E CENTRI DI COMPETENZA** in indirizzo nel tele:

	ENTI	**FAX**	TELEFONO
X	PIEMONTE	011/3181709	011/196819-68-71
	CMIRL LIGURIA CIMA – SAVONA	010/5740983 019/23027240/259	010/5305934 centralino 010/5958165 uff. meteo 3484452703 rep. meteo
	ARPA LOMBARDIA	02/69666248	02/67655595 Referente 02/67652471
X	CENTRO GEOF. PREALPINO	0332/237143	VA 0332/235491
	SERV. METEO- TRENTINO	0461/ 238305	0461/494877/ 1
	ARPAV VENETO Servizio Meteorologico Regionale	049/9925502 PD	PD 049/9998111(REP) 049/9998128 SALA OP.
	CENTRO PREVISIONI E SEGNALAZIONI MAREE VENEZIA	041/2748580 041/5210378	041/2748787
X	ARPA – OSMER FRIULI VENEZIA GIULIA	0432/934100	0432/934111 REP 348-2478240
	CF EMILIA-ROMAGNA	051/6497501 051/5274352 (entrambi)	SALA OP. 051/6497606
	LAMMA TOSCANA	055-4483092 055-444083 (preannunciare telefonicamente)	055-448301
	CF CALABRIA	0961-531122	
	CF CAMPANIA	081-2323851	
	ARPAS – SARDEGNA	079/262681	SS 079/258600

AGGIORNAMENTO: 12-05-2014

PRESIDENZA DEL CONSIGLIO DEI MINISTRI
DIPARTIMENTO DELLA PROTEZIONE CIVILE

Qualifica di Precedenza		Classifica di Segretezza			Spazio Riservato al Centro Trasmissioni						
Ordinario	Urgente	Non Classificato	Riservato	Segreto	Ora di Ricezione	Ora di Trasmissione	Sistema di trasmissione				Note dell'operatore
							Telex	Fono	Corr.	FAX	

DA: DIPARTIMENTO PROTEZIONE CIVILE – VIA ULPIANO, 11 00193 ROMA-

AI RESPONSABILI PROTEZIONE CIVILE CENTRI FUNZIONALI E SERV. METEO REGIONI:
FRIULI VENEZIA GIULIA, EMILIA ROMAGNA, CAMPANIA, MOLISE, PUGLIA, BASILICATA, CALABRIA E SICILIA.

LORO SEDI

ALLE PREFETTURE - UFFICI TERRITORIALI DI GOVERNO DI:
MOLISE, PUGLIA, BASILICATA, CALABRIA E SICILIA.

LORO SEDI

PER CONOSCENZA ALLE PREFETTURE - UFFICI TERRITORIALI DI GOVERNO DI:
CAMPANIA, FRIULI VENEZIA GIULIA ED EMILIA ROMAGNA.

LORO SEDI

- MIN. INTERNO DIPARTIMENTO VV.FF. SOCC. PUB. DIF. CIV.
CENTRO OPERATIVO NAZIONALE FAX 064814695 RM

- MIN. POL. AGR. AL. E FORESTALI
CORPO FORESTALE DELLO STATO/ SALA OPERATIVA METEOMONT FAX 06/4745717 RM
- MIN. INFRASTRUTTURE E TRASPORTI FAX 0644125105
FAX 065922737

- AM/SALA SITUAZIONI TEL. 06/49865066-5823-5824 FAX 06/49864503
- CNMCA/SALA OP. TEL. 06/91292664 FAX. 06/91292457
- COIDIFESA ROMA FAX 06/46919003
- SMD/TLC FAX 06/46912043

- COMANDO FORZE DI DIFESA INTERREGIONALE NORD FAX 049/8202083
- COMANDO FORZE DI DIFESA INTERREGIONALE SUD comfod2@postacert.difesa.it

- ISPRA – S.O. FAX 06/5016682
- ENEL - (PROCIV) FAX 06/83052795
- TERNA SPA TEL 06/83138282 RM FAX 06/81655294
- 2i RETE GAS ingegneria@pec.2iretegas.it FAX 02/93473328
- COM.GEN. CAP.DI PORTO/ SALA OP. FAX 06/5922737 FAX 06/59084793 RM

- ENAV OPERAZIONI METEO FAX 06/88318189
- ENAV RESP. PIAN. E SVILUP. METEO FAX 06/88318165
- UPM ROMA (ENAV) FAX 06/79086459
- UPM MILANO (ENAV) FAX 02/70143226
- ENAC UFF. SALA CRISI E GESTIONI EVENTI TEL 06/44596475 FAX 06/44596538

N.° 15087 PROT. DPC/RIA/ 41158 DEL 15 AGOSTO 2015

OGGETTO: **AVVISO DI CONDIZIONI METEOROLOGICHE AVVERSE**
ESTENSIONE E SEGUITO DELL'AVVISO: N.° 15086 PROT. DPC/RIA/ 41112 DEL 14 AGOSTO 2015

RIFE/./ **DIRETTIVA PRESIDENTE DEL CONSIGLIO DEI MINISTRI 27-2-2004. "INDIRIZZI OPERATIVI PER LA GESTIONE ORGANIZZATIVA E FUNZIONALE DEL SISTEMA DI ALLERTAMENTO NAZIONALE E REGIONALE PER IL RISCHIO IDROGEOLOGICO E IDRAULICO AI FINI DI PROTEZIONE CIVILE"**.

1. UNA STRUTTURA DEPRESSIONARIA DI ORIGINE ATLANTICA ATTRAVERSERA' FRA OGGI E DOMANI IL NOSTRO PAESE, CON FENOMENI TEMPORALESCHI SPARSI, LOCALMENTE ANCHE INTENSI.

2. PER QUANTO ESPOSTO NEL BOLLETTINO DI VIGILANZA METEOROLOGICA NAZIONALE DI OGGI, SABATO 15 AGOSTO 2015; SULLA BASE DELLA CONCERTAZIONE SINOTTICA DI OGGI, NELL'AMBITO DEL GRUPPO TECNICO CON IL SERVIZIO METEOROLOGICO DELL'AERONAUTICA MILITARE E I SETTORI METEO DEI CENTRI FUNZIONALI DELLE REGIONI PIEMONTE ED EMILIA-ROMAGNA; PRESO ATTO DEGLI AVVISI METEO EMESSI DALLE REGIONI FRIULI VENEZIA GIULIA E CAMPANIA E DEL BOLLETTINO DI ATTENZIONE DELLA REGIONE EMILIA ROMAGNA; TENUTO CONTO DELL'AVVISO METEO EMESSO DAL CNMCA; SULLA BASE DEI MODELLI E DELLE INFORMAZIONI DISPONIBILI, ALLE ORE 14.00 DI OGGI, SABATO 15 AGOSTO 2015, SI EMETTE IL SEGUENTE:

AVVISO DI CONDIZIONI METEOROLOGICHE AVVERSE

"DAL POMERIGGIO DI OGGI, SABATO 15 AGOSTO 2015, E PER LE SUCCESSIVE 24-30 ORE, SI PREVEDONO PRECIPITAZIONI, ANCHE CARATTERE DI ROVESCIO E TEMPORALE, SU EMILIA ROMAGNA.

DALLE PRIME ORE DI DOMANI, DOMENICA 16 AGOSTO 2015, E PER LE SUCCESSIVE 18-24 ORE, SI PREVEDONO:
- **PRECIPITAZIONI, A PREVALENTE CARATTERE DI ROVESCIO E TEMPORALE, SU MOLISE, CAMPANIA, BASILICATA, PUGLIA, CALABRIA E SICILIA;**
- **IL PERSISTERE DI PRECIPITAZIONI, ANCHE A CARATTERE DI ROVESCIO E TEMPORALE, SUL FRIULI VENEZIA GIULIA.**

I FENOMENI SARANNO ACCOMPAGNATI DA ROVESCI DI FORTE INTENSITA', FREQUENTE ATTIVITA' ELETTRICA, FORTI RAFFICHE DI VENTO E LOCALI GRANDINATE."

3. PER LE REGIONI INTERESSATE SI CONFERMANO LE RACCOMANDAZIONI CONTENUTE NELLA DIRETTIVA A RIFERIMENTO.

4. QUESTO DIPARTIMENTO SEGUIRA' L'EVOLVERSI DELLA SITUAZIONE. SI PREGA, QUINDI, DI PORRE ATTENZIONE AI SUCCESSIVI BOLLETTINI DI VIGILANZA EMESSI SUL SITO INTERNET http://www.protezionecivile.gov.it/

5. **AI DIRETTI DESTINATARI DEL PRESENTE MESSAGGIO SI COMUNICA CHE LA RICEVUTA DI TRASMISSIONE DELL'INVIO A MEZZO FAX RAPPRESENTERA', PER QUESTO DIPARTIMENTO, LA CERTIFICAZIONE DELL'AVVENUTA NOTIFICA.**

ROMA, 15 agosto 2015

IL DIRETTORE DELL'UFFICIO
RISCHI IDROGEOLOGICI ED ANTROPICI
SILVANO MEROI

PRESIDENZA DEL CONSIGLIO DEI MINISTRI
DIPARTIMENTO DELLA PROTEZIONE CIVILE
CENTRO FUNZIONALE CENTRALE – SETTORE METEO

(Allegato al tele n.° **15087** DPC/RIA/ **41158** DEL 15/08/2015)

Numeri di fax degli **ENTI DELLO STATO** in indirizzo nel tele:

	ENTI	NUMERO FAX	INDIRIZZO
X	CG CARABINIERI - SALA OPERATIVA	06/80982486	
X	DIPARTIMENTO DELLA PUBBLICA SICUREZZA – DIR. CENTR. POLIZIA STRADALE E FERROVIARIA, COMUNICAZIONI E REPARTI SPECIALI – SERVIZIO POLIZIA STRADALE	06/46530434	
X	SALA OPERATIVA - CORPO DI POLIZIA PENITENZIARIA	06/45506392	
X	STRADA DEI PARCHI	06/41592439 RM	06/4111621 - 41592314
X	AISCAT	06/4746968	06/4827163
X	AUTOSTRADE SPA	FAX 06/43634640 FAX 06/43632131 FAX 06/43632191 **SOLO DI DOMENICA E/O FESTIVO FAX : 06/43632131**	RM 06/43632141 **PREANNUNCIARE TELEFONICAMENTE ALLO 06/43632141**
X	COM. TR. ALPINE METEOMONT	Pec : meteomont@postacert.difesa.it e-mail: userv@comalp.esercito.difesa.it	
X	CFS.SVZ- METEOMONT	FAX 06/7219664	RM 06/ 72466253 -270
X	ARDIS	FAX 06/51687416	RM 06/51687379
X	AIPO	FAX 0521/797376 FAX 0131/260195	0521/797291 AL 0131/266258 - 254095
X	ANAS	Fax 06/44463421	RM
X	TELECOM	Fax 06/41861507 Fax 06/41860174	
X	VODAFONE	FAX 02/41433644	
X	WIND	FAX 06/83115402 06/83115402 h24	
X	F.S. S.p.A.	06/44102828 06/44102289	RM
X	Dir. Gen. Dighe Infr. Idriche ed Elettriche	06/989532740	06/44442839
X	Poste Italiane - Presidio Protezione e difesa civile	06/98680080	

PRESIDENZA DEL CONSIGLIO DEI MINISTRI
DIPARTIMENTO DELLA PROTEZIONE CIVILE
CENTRO FUNZIONALE CENTRALE – SETTORE METEO

(Allegato al tele n.° **15087** DPC/RIA/ **41158** DEL 15/08/2015)

Numeri di fax dei **RESPONSABILI DEI CENTRI FUNZIONALI DECENTRATI** in indirizzo nel tele:

	REGIONE	**RECAPITO FAX**	RECAPITO TEL
	VALLE D'AOSTA	0165/272291	0165/272650
	PIEMONTE	011/3181709	011/3168292
	LIGURIA	010/5740983 (=S.M.)	010/6437510
	LOMBARDIA	02/69901091	
	PROV. AUT. TRENTO	0461/981231 (=S.M.)	
	PROV. AUT. BOLZANO	0471/289271 0471/920043	0471/414763
	VENETO	041/2794015	
X	FRIULI VENEZIA GIULIA	0432/928681	0432/923333
X	EMILIA-ROMAGNA	051/5274352 051/6497501 (=S.M./P.C.)	
	TOSCANA	050/915318 055/4483092 – 055/4622740	
	UMBRIA	0742/329301	0742/630711 – 3357757395 (rep.)
	MARCHE	071/8067709	071/8067745
	LAZIO	06/44702876	
	ABRUZZO	0862/362848 - 085/691700	0862/314311 - 085/63933
	SARDEGNA	070/6062398 – 070/272485	
X	CAMPANIA	081/2323851	081/2323111
X	MOLISE	0874/779977	0874/7791
X	BASILICATA	SOSPESO	
X	CALABRIA	0961/531122	0961/531131
X	PUGLIA	080/5802277 – 080/5802278	
X	SICILIA	091/7071937	091/7071999

AGGIORNAMENTO: 31-12-2014

PRESIDENZA DEL CONSIGLIO DEI MINISTRI
DIPARTIMENTO DELLA PROTEZIONE CIVILE
CENTRO FUNZIONALE CENTRALE – SETTORE METEO

(Allegato al tele n.° **15087** DPC/RIA/ **41158** DEL 15/08/2015)

Numeri di fax degli **ENTI REGIONALI DI PROTEZIONE CIVILE** in indirizzo nel tele:

	REGIONE	**RECAPITO FAX**	RECAPITO TEL
	VALLE D'AOSTA	800238222 (S.OP.)	
	PIEMONTE	011/740001 – 4325916	011/4321306 335/6998046-33-32
	LIGURIA	010/5485.709 010/5700373	010/5485.990 – 991 - 992 S.OP. 010/5485990-1-2-3
	LOMBARDIA	02/69901091-02/69777782- 02/67655410-02/67655730- 02/67652853 (TUTTI)	800/061160
	PROV. AUT. TRENTO	0461/492305	
	PROV. AUT. BOLZANO	0471/416059	
	VENETO	041/2794712 - 5382139 (ENTRAMBI)	800990009 (REP)
X	FRIULI VENEZIA GIULIA	040/3773702 0432/928681 (ENTRAMBI)	
X	EMILIA-ROMAGNA	051/5274418 emergenze 051/5274829 051/5274768 entrambi	051/5274200-5274404 COR PROCIV 335/6326953 348/7977560 FUNZ. REPERIBILE
	TOSCANA	055/437 7068 – FAX EME 055/430285	055/32684
	UMBRIA	075/5042732 + 075/5042629 ENTRAMBI	
	MARCHE	071/8062419 – 8064123	
	LAZIO	06/51683596 - 3597 (ENTRAMBI)	803555 06/51686410 06/98012327
	ABRUZZO	0862/313060	0862/3631 - 363282
	SARDEGNA	070/6064865 070/6066781	
X	CAMPANIA	081/2323860	
X	MOLISE	0874/311872 0874/424407	0874/3141
X	BASILICATA	0971/668519	335/7555950
X	CALABRIA	0961/368871-81 0961/7673310	0961/768111 0961/7673 800222211
X	PUGLIA	080/5372310 - 080/5802272	
X	SICILIA	091/7074796	800458787

AGGIORNAMENTO: 23-05-2012

PRESIDENZA DEL CONSIGLIO DEI MINISTRI
DIPARTIMENTO DELLA PROTEZIONE CIVILE
CENTRO FUNZIONALE CENTRALE –SETTORE METEO

(Allegato al tele n.° **15087** DPC/RIA/ **41158** DEL 15/08/2015)

Numeri di fax dei **SERVIZI METEO REGIONALI E CENTRI DI COMPETENZA** in indirizzo nel tele:

	ENTI	**FAX**	TELEFONO
	PIEMONTE	011/3181709	011/196819-68-71
	CMIRL LIGURIA CIMA – SAVONA	010/5740983 019/23027240/259	010/5305934 centralino 010/5958165 uff. meteo 3484452703 rep. meteo
	ARPA LOMBARDIA	02/69666248	02/67655595 Referente 02/67652471
	CENTRO GEOF. PREALPINO	0332/237143	VA 0332/235491
	SERV. METEO- TRENTINO	0461/ 238305	0461/494877/ 1
	ARPAV VENETO Servizio Meteorologico Regionale	049/9925502 PD	PD 049/9998111(REP) 049/9998128 SALA OP.
	CENTRO PREVISIONI E SEGNALAZIONI MAREE VENEZIA	041/2748580 041/5210378	041/2748787
X	ARPA – OSMER FRIULI VENEZIA GIULIA	0432/934100	0432/934111 REP 348-2478240
X	CF EMILIA-ROMAGNA	051/6497501 051/5274352 (entrambi)	SALA OP. 051/6497606
	LAMMA TOSCANA	055-4483092 055-444083 (preannunciare telefonicamente)	055-448301
X	CF CALABRIA	0961-531122	
X	CF CAMPANIA	081-2323851	
	ARPAS – SARDEGNA	079/262681	SS 079/258600

AGGIORNAMENTO: 12-05-2014

PRESIDENZA DEL CONSIGLIO DEI MINISTRI
DIPARTIMENTO DELLA PROTEZIONE CIVILE

Qualifica di Precedenza		Classifica di Segretezza			Spazio Riservato al Centro Trasmissioni						
Ordinario	Urgente	Non Classificato	Riservato	Segreto	Ora di Ricezione	Ora di Trasmissione	Sistema di trasmissione				Note dell'operatore
							Telex	Fono	Corr.	FAX	

DA: DIPARTIMENTO PROTEZIONE CIVILE – VIA ULPIANO, 11 00193 ROMA-

AI RESPONSABILI PROTEZIONE CIVILE CENTRI FUNZIONALI E SERV. METEO REGIONI:
LOMBARDIA E PIEMONTE.

LORO SEDI

ALLE PREFETTURE - UFFICI TERRITORIALI DI GOVERNO DI:
.

LORO SEDI

PER CONOSCENZA ALLE PREFETTURE - UFFICI TERRITORIALI DI GOVERNO DI:
LOMBARDIA E PIEMONTE.

LORO SEDI

- MIN. INTERNO DIPARTIMENTO VV.FF. SOCC. PUB. DIF. CIV.
CENTRO OPERATIVO NAZIONALE FAX 064814695 RM

- MIN. POL. AGR. AL. E FORESTALI
CORPO FORESTALE DELLO STATO/ SALA OPERATIVA METEOMONT FAX 06/4745717 RM
- MIN. INFRASTRUTTURE E TRASPORTI FAX 0644125105
FAX 065922737

- AM/SALA SITUAZIONI TEL. 06/49865066-5823-5824 FAX 06/49864503
- CNMCA/SALA OP. TEL. 06/91292664 FAX. 06/91292457
- COIDIFESA ROMA FAX 06/46919003
- SMD/TLC FAX 06/46912043

- COMANDO FORZE DI DIFESA INTERREGIONALE NORD FAX 049/8202083
- COMANDO FORZE DI DIFESA INTERREGIONALE SUD comfod2@postacert.difesa.it

- ISPRA – S.O. FAX 06/5016682
- ENEL - (PROCIV) FAX 06/83052795
- TERNA SPA TEL 06/83138282 RM FAX 06/81655294
- 2i RETE GAS ingegneria@pec.2iretegas.it FAX 02/93473328
- COM.GEN. CAP.DI PORTO/ SALA OP. FAX 06/5922737 FAX 06/59084793 RM

- ENAV OPERAZIONI METEO FAX 06/88318189
- ENAV RESP. PIAN. E SVILUP. METEO FAX 06/88318165
- UPM ROMA (ENAV) FAX 06/79086459
- UPM MILANO (ENAV) FAX 02/70143226
- ENAC UFF. SALA CRISI E GESTIONI EVENTI TEL 06/44596475 FAX 06/44596538

N.° 15088 PROT. DPC/RIA/ 41263 DEL 17 AGOSTO 2015

OGGETTO: **AVVISO DI CONDIZIONI METEOROLOGICHE AVVERSE**

RIFE/./ **DIRETTIVA PRESIDENTE DEL CONSIGLIO DEI MINISTRI 27-2-2004. "INDIRIZZI OPERATIVI PER LA GESTIONE ORGANIZZATIVA E FUNZIONALE DEL SISTEMA DI ALLERTAMENTO NAZIONALE E REGIONALE PER IL RISCHIO IDROGEOLOGICO E IDRAULICO AI FINI DI PROTEZIONE CIVILE"**.

1. UNA STRUTTURA DEPRESSIONARIA CONTINA A MANTENERE CONDIZIONI DI INSTABILITÀ SULLE REGIONI SETTENTRIONALI. DOMANI, CON L'AVVICINARSI DI UNA NUOVA PERTURBAZIONE ATLANTICA, I FENOMENI SI FARANNO PIÙ FREQUENTI A PARTIRE DA NORD-OVEST.

2. PER QUANTO ESPOSTO NEL BOLLETTINO DI VIGILANZA METEOROLOGICA NAZIONALE DI OGGI, LUNEDI 17 AGOSTO 2015; SULLA BASE DELLA CONCERTAZIONE SINOTTICA DI OGGI, NELL'AMBITO DEL GRUPPO TECNICO CON IL SERVIZIO METEOROLOGICO DELL'AERONAUTICA MILITARE E I SETTORI METEO DEI CENTRI FUNZIONALI DELLE REGIONI PIEMONTE ED EMILIA-ROMAGNA; PRESO ATTO DEGLI AVVISI METEO EMESSI DALLE REGIONI PIEMONTE E LOMBARDIA; SULLA BASE DEI MODELLI E DELLE INFORMAZIONI DISPONIBILI, ALLE ORE 15.00 DI OGGI, LUNEDI 17 AGOSTO 2015, SI EMETTE IL SEGUENTE:

AVVISO DI CONDIZIONI METEOROLOGICHE AVVERSE

"DAL POMERIGGIO/SERA DI OGGI, LUNEDI 17 AGOSTO 2015, E PER LE SUCCESSIVE 24-36 ORE, SI PREVEDONO PRECIPITAZIONI, ANCHE CARATTERE DI ROVESCIO E TEMPORALE, SU PIEMONTE E LOMBARDIA.

I FENOMENI SARANNO ACCOMPAGNATI DA ROVESCI DI FORTE INTENSITA', FREQUENTE ATTIVITA' ELETTRICA, FORTI RAFFICHE DI VENTO E LOCALI GRANDINATE."

3. PER LE REGIONI INTERESSATE SI CONFERMANO LE RACCOMANDAZIONI CONTENUTE NELLA DIRETTIVA A RIFERIMENTO.

4. QUESTO DIPARTIMENTO SEGUIRA' L'EVOLVERSI DELLA SITUAZIONE. SI PREGA, QUINDI, DI PORRE ATTENZIONE AI SUCCESSIVI BOLLETTINI DI VIGILANZA EMESSI SUL SITO INTERNET http://www.protezionecivile.gov.it/

5. **AI DIRETTI DESTINATARI DEL PRESENTE MESSAGGIO SI COMUNICA CHE LA RICEVUTA DI TRASMISSIONE DELL'INVIO A MEZZO FAX RAPPRESENTERA', PER QUESTO DIPARTIMENTO, LA CERTIFICAZIONE DELL'AVVENUTA NOTIFICA.**

ROMA, 17 agosto 2015

IL DIRETTORE DELL'UFFICIO
RISCHI IDROGEOLOGICI ED ANTROPICI
SILVANO MEROI

PRESIDENZA DEL CONSIGLIO DEI MINISTRI
DIPARTIMENTO DELLA PROTEZIONE CIVILE
CENTRO FUNZIONALE CENTRALE – SETTORE METEO

(Allegato al tele n.Á **15088** DPC/RIA/ **41263** DEL 17/08/2015)

Numeri di fax degli **ENTI DELLO STATO** in indirizzo nel tele:

	ENTI	NUMERO FAX	INDIRIZZO
X	CG CARABINIERI - SALA OPERATIVA	06/80982486	
X	DIPARTIMENTO DELLA PUBBLICA SICUREZZA ï DIR. CENTR. POLIZIA STRADALE E FERROVIARIA, COMUNICAZIONI E REPARTI SPECIALI ï SERVIZIO POLIZIA STRADALE	06/46530434	
X	SALA OPERATIVA - CORPO DI POLIZIA PENITENZIARIA	06/45506392	
X	STRADA DEI PARCHI	06/41592439 RM	06/4111621 - 41592314
X	AISCAT	06/4746968	06/4827163
X	AUTOSTRADE SPA	FAX 06/43634640 FAX 06/43632131 FAX 06/43632191 **SOLO DI DOMENICA E/O FESTIVO FAX : 06/43632131**	RM 06/43632141 **PREANNUNCIARE TELEFONICAMENTE ALLO 06/43632141**
X	COM. TR. ALPINE METEOMONT	Pec : meteomont@postacert.difesa.it e-mail: userv@comalp.esercito.difesa.it	
X	CFS.SVZ- METEOMONT	FAX 06/7219664	RM 06/ 72466253 -270
	ARDIS	FAX 06/51687416	RM 06/51687379
X	AIPO	FAX 0521/797376 FAX 0131/260195	0521/797291 AL 0131/266258 - 254095
X	ANAS	Fax 06/44463421	RM
X	TELECOM	Fax 06/41861507 Fax 06/41860174	
X	VODAFONE	FAX 02/41433644	
X	WIND	FAX 06/83115402 06/83115402 h24	
X	F.S. S.p.A.	06/44102828 06/44102289	RM
X	Dir. Gen. Dighe Infr. Idriche ed Elettriche	06/989532740	06/44442839
X	Poste Italiane - Presidio Protezione e difesa civile	06/98680080	

PRESIDENZA DEL CONSIGLIO DEI MINISTRI
DIPARTIMENTO DELLA PROTEZIONE CIVILE
CENTRO FUNZIONALE CENTRALE – SETTORE METEO

(Allegato al tele n.Á**15088** DPC/RIA/ **41263** DEL 17/08/2015)

Numeri di fax dei **RESPONSABILI DEI CENTRI FUNZIONALI DECENTRATI** in indirizzo nel tele:

	REGIONE	**RECAPITO FAX**	RECAPITO TEL
	VALLE D'AOSTA	0165/272291	0165/272650
X	PIEMONTE	011/3181709	011/3168292
X	LIGURIA	010/5740983 (=S.M.)	010/6437510
	LOMBARDIA	02/69901091	
	PROV. AUT. TRENTO	0461/981231 (=S.M.)	
	PROV. AUT. BOLZANO	0471/289271 0471/920043	0471/414763
	VENETO	041/2794015	
	FRIULI VENEZIA GIULIA	0432/928681	0432/923333
	EMILIA-ROMAGNA	051/5274352 051/6497501 (=S.M./P.C.)	
	TOSCANA	050/915318 055/4483092 – 055/4622740	
	UMBRIA	0742/329301	0742/630711 – 3357757395 (rep.)
	MARCHE	071/8067709	071/8067745
	LAZIO	06/44702876	
	ABRUZZO	0862/362848 - 085/691700	0862/314311 - 085/63933
	SARDEGNA	070/6062398 – 070/272485	
	CAMPANIA	081/2323851	081/2323111
	MOLISE	0874/779977	0874/7791
	BASILICATA	SOSPESO	
	CALABRIA	0961/531122	0961/531131
	PUGLIA	080/5802277 – 080/5802278	
	SICILIA	091/7071937	091/7071999

AGGIORNAMENTO: 31-12-2014

PRESIDENZA DEL CONSIGLIO DEI MINISTRI

DIPARTIMENTO DELLA PROTEZIONE CIVILE

CENTRO FUNZIONALE CENTRALE – SETTORE METEO

(Allegato al tele n.Á **15088** DPC/RIA/ **41263** DEL 17/08/2015)

Numeri di fax degli **ENTI REGIONALI DI PROTEZIONE CIVILE** in indirizzo nel tele:

	REGIONE	**RECAPITO FAX**	RECAPITO TEL
	VALLE D'AOSTA	800238222 (S.OP.)	
X	PIEMONTE	011/740001 – 4325916	011/4321306 335/6998046-33-32
	LIGURIA	010/5485.709 010/5700373	010/5485.990 – 991 - 992 S.OP. 010/5485990-1-2-3
X	LOMBARDIA	02/69901091-02/69777782- 02/67655410-02/67655730- 02/67652853 (TUTTI)	800/061160
	PROV. AUT. TRENTO	0461/492305	
	PROV. AUT. BOLZANO	0471/416059	
	VENETO	041/2794712 - 5382139 (ENTRAMBI)	800990009 (REP)
	FRIULI VENEZIA GIULIA	040/3773702 0432/928681 (ENTRAMBI)	
	EMILIA-ROMAGNA	051/5274418 emergenze 051/5274829 051/5274768 entrambi	051/5274200-5274404 COR PROCIV 335/6326953 348/7977560 FUNZ. REPERIBILE
	TOSCANA	055/437 7068 – FAX EME 055/430285	055/32684
	UMBRIA	075/5042732 + 075/5042629 ENTRAMBI	
	MARCHE	071/8062419 – 8064123	
	LAZIO	06/51683596 - 3597 (ENTRAMBI)	803555 06/51686410 06/98012327
	ABRUZZO	0862/313060	0862/3631 - 363282
	SARDEGNA	070/6064865 070/6066781	
	CAMPANIA	081/2323860	
	MOLISE	0874/311872 0874/424407	0874/3141
	BASILICATA	0971/668519	335/7555950
	CALABRIA	0961/368871-81 0961/7673310	0961/768111 0961/7673 800222211
	PUGLIA	080/5372310 - 080/5802272	
	SICILIA	091/7074796	800458787

AGGIORNAMENTO: 23-05-2012

PRESIDENZA DEL CONSIGLIO DEI MINISTRI
DIPARTIMENTO DELLA PROTEZIONE CIVILE
CENTRO FUNZIONALE CENTRALE –SETTORE METEO

(Allegato al tele n.Á**15088** DPC/RIA/ **41263** DEL 17/08/2015)

Numeri di fax dei **SERVIZI METEO REGIONALI E CENTRI DI COMPETENZA** in indirizzo nel tele:

	ENTI	**FAX**	TELEFONO
X	PIEMONTE	011/3181709	011/196819-68-71
	CMIRL LIGURIA CIMA – SAVONA	010/5740983 019/23027240/259	010/5305934 centralino 010/5958165 uff. meteo 3484452703 rep. meteo
X	ARPA LOMBARDIA	02/69666248	02/67655595 Referente 02/67652471
	CENTRO GEOF. PREALPINO	0332/237143	VA 0332/235491
	SERV. METEO- TRENTINO	0461/ 238305	0461/494877/ 1
	ARPAV VENETO Servizio Meteorologico Regionale	049/9925502 PD	PD 049/9998111(REP) 049/9998128 SALA OP.
	CENTRO PREVISIONI E SEGNALAZIONI MAREE VENEZIA	041/2748580 041/5210378	041/2748787
	ARPA – OSMER FRIULI VENEZIA GIULIA	0432/934100	0432/934111 REP 348-2478240
	CF EMILIA-ROMAGNA	051/6497501 051/5274352 (entrambi)	SALA OP. 051/6497606
	LAMMA TOSCANA	055-4483092 055-444083 (preannunciare telefonicamente)	055-448301
	CF CALABRIA	0961-531122	
	CF CAMPANIA	081-2323851	
	ARPAS – SARDEGNA	079/262681	SS 079/258600

AGGIORNAMENTO: 12-05-2014

PRESIDENZA DEL CONSIGLIO DEI MINISTRI
DIPARTIMENTO DELLA PROTEZIONE CIVILE

Qualifica di Precedenza		Classifica di Segretezza			Spazio Riservato al Centro Trasmissioni						
Ordinario	Urgente	Non Classificato	Riservato	Segreto	Ora di Ricezione	Ora di Trasmissione	Sistema di trasmissione				Note dell'operatore
							Telex	Fono	Corr.	FAX	

DA: DIPARTIMENTO PROTEZIONE CIVILE – VIA ULPIANO, 11 00193 ROMA-

AI RESPONSABILI PROTEZIONE CIVILE CENTRI FUNZIONALI E SERV. METEO REGIONI:
VENETO, FRIULI VENEZIA GIULIA, EMILIA-ROMAGNA, TOSCANA, MARCHE, UMBRIA, LAZIO, ABRUZZO.
LORO SEDI

ALLE PREFETTURE - UFFICI TERRITORIALI DI GOVERNO DI:
UMBRIA, LAZIO, ABRUZZO. LORO SEDI

PER CONOSCENZA ALLE PREFETTURE - UFFICI TERRITORIALI DI GOVERNO DI:
VENETO, FRIULI VENEZIA GIULIA, EMILIA-ROMAGNA, TOSCANA, MARCHE. LORO SEDI

- MIN. INTERNO DIPARTIMENTO VV.FF. SOCC. PUB. DIF. CIV.
CENTRO OPERATIVO NAZIONALE FAX 064814695 RM

- MIN. POL. AGR. AL. E FORESTALI
CORPO FORESTALE DELLO STATO/ SALA OPERATIVA METEOMONT FAX 06/4745717 RM
- MIN. INFRASTRUTTURE E TRASPORTI FAX 0644125105
FAX 065922737

- AM/SALA SITUAZIONI TEL. 06/49865066-5823-5824 FAX 06/49864503
- CNMCA/SALA OP. TEL. 06/91292664 FAX. 06/91292457
- COIDIFESA ROMA FAX 06/46919003
- SMD/TLC FAX 06/46912043

- COMANDO FORZE DI DIFESA INTERREGIONALE NORD FAX 049/8202083
- COMANDO FORZE DI DIFESA INTERREGIONALE SUD comfod2@postacert.difesa.it

- ISPRA – S.O. FAX 06/5016682
- ENEL - (PROCIV) FAX 06/83052795
- TERNA SPA TEL 06/83138282 RM FAX 06/81655294
- 2i RETE GAS ingegneria@pec.2iretegas.it FAX 02/93473328
- COM.GEN. CAP.DI PORTO/ SALA OP. FAX 06/5922737 FAX 06/59084793 RM

- ENAV OPERAZIONI METEO FAX 06/88318189
- ENAV RESP. PIAN. E SVILUP. METEO FAX 06/88318165
- UPM ROMA (ENAV) FAX 06/79086459
- UPM MILANO (ENAV) FAX 02/70143226
- ENAC UFF. SALA CRISI E GESTIONI EVENTI TEL 06/44596475 FAX 06/44596538

N.° 15089 PROT. DPC/RIA/41454 DEL 18 AGOSTO 2015

OGGETTO: **AVVISO DI CONDIZIONI METEOROLOGICHE AVVERSE**
ESTENSIONE: NR. 15088 PROT. DPC/RIA/ 41263 DEL 17 AGOSTO 2015

RIFE/./ **DIRETTIVA PRESIDENTE DEL CONSIGLIO DEI MINISTRI 27-2-2004. "INDIRIZZI OPERATIVI PER LA GESTIONE ORGANIZZATIVA E FUNZIONALE DEL SISTEMA DI ALLERTAMENTO NAZIONALE E REGIONALE PER IL RISCHIO IDROGEOLOGICO E IDRAULICO AI FINI DI PROTEZIONE CIVILE"**.

1. UNA CIRCOLAZIONE DEPRESSIONARIA DI ORIGINE ATLANTICA SI ACCINGE AD ATTRAVERSARE LA SCENA ITALIANA, APPORTANDO UN TRANSITO PERTURBATO GENERALMENTE RAPIDO MA CAPACE DI ATTIVARE FENOMENI A CARATTERE TEMPORALESCO ANCHE DI TIPO ORGANIZZATO, SPECIE SULLE REGIONI CENTRO-SETTENTRIONALI DELLA PENISOLA.

2. PER QUANTO ESPOSTO NEL BOLLETTINO DI VIGILANZA METEOROLOGICA NAZIONALE DI OGGI, MARTEDI 18 AGOSTO 2015; SULLA BASE DELLA CONCERTAZIONE SINOTTICA DI OGGI, NELL'AMBITO DEL GRUPPO TECNICO CON IL SERVIZIO METEOROLOGICO DELL'AERONAUTICA MILITARE E I SETTORI METEO DEI CENTRI FUNZIONALI DELLE REGIONI PIEMONTE ED EMILIA-ROMAGNA; PRESO ATTO DEGLI AVVISI METEO EMESSI DALLE REGIONI FRIULI VENEZIA GIULIA, TOSCANA E MARCHE; PRESO ATTO DEL BOLLETTINO DI ATTENZIONE METEOROLOGICA EMESSO DALLA REGIONE EMILIA-ROMAGNA E DELLA SEGNALAZIONE METEOROLOGICA EMESSA DALLA REGIONE VENETO; TENUTO CONTO DELL'AVVISO METEOROLOGICO EMESSO DAL CNMCA; SULLA BASE DEI MODELLI E DELLE INFORMAZIONI DISPONIBILI, ALLE ORE 15.15 DI OGGI, MARTEDI 18 AGOSTO 2015, SI EMETTE IL SEGUENTE:

AVVISO DI CONDIZIONI METEOROLOGICHE AVVERSE

"DAL POMERIGGIO/SERA DI OGGI, MARTEDI 18 AGOSTO 2015, E PER LE SUCCESSIVE 24-36 ORE, SI PREVEDONO PRECIPITAZIONI, A PREVALENTE CARATTERE DI ROVESCIO O TEMPORALE, SU VENETO E FRIULI VENEZIA GIULIA IN ESTENSIONE DALLE PRIME ORE DI DOMANI, MERCOLEDI 19 AGOSTO 2015, ALL'EMILIA-ROMAGNA;

DALLE PRIME ORE DI DOMANI, MERCOLEDI 19 AGOSTO 2015, E PER LE SUCCESSIVE 12-18 ORE, SI PREVEDONO INOLTRE PRECIPITAZIONI, A PREVALENTE CARATTERE DI ROVESCIO O TEMPORALE, SU TOSCANA, MARCHE, UMBRIA E LAZIO;

DAL MATTINO DI DOMANI, MERCOLEDI 19 AGOSTO 2015, E PER LE SUCCESSIVE 12-18 ORE, SI PREVEDONO ALTRESI' PRECIPITAZIONI, ANCHE A CARATTERE DI ROVESCIO O TEMPORALE, SULL'ABRUZZO.

I FENOMENI SARANNO ACCOMPAGNATI DA ROVESCI DI FORTE INTENSITA', FREQUENTE ATTIVITA' ELETTRICA, FORTI RAFFICHE DI VENTO E LOCALI GRANDINATE."

3. PER LE REGIONI INTERESSATE SI CONFERMANO LE RACCOMANDAZIONI CONTENUTE NELLA DIRETTIVA A RIFERIMENTO.

4. QUESTO DIPARTIMENTO SEGUIRA' L'EVOLVERSI DELLA SITUAZIONE. SI PREGA, QUINDI, DI PORRE ATTENZIONE AI SUCCESSIVI BOLLETTINI DI VIGILANZA EMESSI SUL SITO INTERNET http://www.protezionecivile.gov.it/

5. **AI DIRETTI DESTINATARI DEL PRESENTE MESSAGGIO SI COMUNICA CHE LA RICEVUTA DI TRASMISSIONE DELL'INVIO A MEZZO FAX RAPPRESENTERA', PER QUESTO DIPARTIMENTO, LA CERTIFICAZIONE DELL'AVVENUTA NOTIFICA.**

ROMA, 18 agosto 2015

IL DIRETTORE DELL'UFFICIO
RISCHI IDROGEOLOGICI ED ANTROPICI
SILVANO MEROI

PRESIDENZA DEL CONSIGLIO DEI MINISTRI
DIPARTIMENTO DELLA PROTEZIONE CIVILE
CENTRO FUNZIONALE CENTRALE – SETTORE METEO

(Allegato al tele n.° **15089** DPC/RIA/**41454** DEL 18/08/2015)

Numeri di fax degli **ENTI DELLO STATO** in indirizzo nel tele:

	ENTI	NUMERO FAX	INDIRIZZO
X	CG CARABINIERI - SALA OPERATIVA	06/80982486	
X	DIPARTIMENTO DELLA PUBBLICA SICUREZZA – DIR. CENTR. POLIZIA STRADALE E FERROVIARIA, COMUNICAZIONI E REPARTI SPECIALI – SERVIZIO POLIZIA STRADALE	06/46530434	
X	SALA OPERATIVA - CORPO DI POLIZIA PENITENZIARIA	06/45506392	
X	STRADA DEI PARCHI	06/41592439 RM	06/4111621 - 41592314
X	AISCAT	06/4746968	06/4827163
X	AUTOSTRADE SPA	FAX 06/43634640 FAX 06/43632131 FAX 06/43632191 **SOLO DI DOMENICA E/O FESTIVO FAX : 06/43632131**	RM 06/43632141 **PREANNUNCIARE TELEFONICAMENTE ALLO 06/43632141**
X	COM. TR. ALPINE METEOMONT	Pec : meteomont@postacert.difesa.it e-mail: userv@comalp.esercito.difesa.it	
X	CFS.SVZ- METEOMONT	FAX 06/7219664	RM 06/ 72466253 -270
X	ARDIS	FAX 06/51687416	RM 06/51687379
X	AIPO	FAX 0521/797376 FAX 0131/260195	0521/797291 AL 0131/266258 - 254095
X	ANAS	Fax 06/44463421	RM
X	TELECOM	Fax 06/41861507 Fax 06/41860174	
X	VODAFONE	FAX 02/41433644	
X	WIND	FAX 06/83115402 06/83115402 h24	
X	F.S. S.p.A.	06/44102828 06/44102289	RM
X	Dir. Gen. Dighe Infr. Idriche ed Elettriche	06/989532740	06/44442839
X	Poste Italiane - Presidio Protezione e difesa civile	06/98680080	

PRESIDENZA DEL CONSIGLIO DEI MINISTRI
DIPARTIMENTO DELLA PROTEZIONE CIVILE
CENTRO FUNZIONALE CENTRALE – SETTORE METEO

(Allegato al tele n.° **15089** DPC/RIA/**41454** DEL 18/08/2015)

Numeri di fax dei **RESPONSABILI DEI CENTRI FUNZIONALI DECENTRATI** in indirizzo nel tele:

	REGIONE	**RECAPITO FAX**	RECAPITO TEL
	VALLE D'AOSTA	0165/272291	0165/272650
	PIEMONTE	011/3181709	011/3168292
	LIGURIA	010/5740983 (=S.M.)	010/6437510
	LOMBARDIA	02/69901091	
	PROV. AUT. TRENTO	0461/981231 (=S.M.)	
	PROV. AUT. BOLZANO	0471/289271 0471/920043	0471/414763
X	VENETO	041/2794015	
X	FRIULI VENEZIA GIULIA	0432/928681	0432/923333
X	EMILIA-ROMAGNA	051/5274352 051/6497501 (=S.M./P.C.)	
X	TOSCANA	050/915318 055/4483092 – 055/4622740	
X	UMBRIA	0742/329301	0742/630711 – 3357757395 (rep.)
X	MARCHE	071/8067709	071/8067745
X	LAZIO	06/44702876	
X	ABRUZZO	0862/362848 - 085/691700	0862/314311 - 085/63933
	SARDEGNA	070/6062398 – 070/272485	
	CAMPANIA	081/2323851	081/2323111
	MOLISE	0874/779977	0874/7791
	BASILICATA	SOSPESO	
	CALABRIA	0961/531122	0961/531131
	PUGLIA	080/5802277 – 080/5802278	
	SICILIA	091/7071937	091/7071999

AGGIORNAMENTO: 31-12-2014

PRESIDENZA DEL CONSIGLIO DEI MINISTRI
DIPARTIMENTO DELLA PROTEZIONE CIVILE
CENTRO FUNZIONALE CENTRALE – SETTORE METEO

(Allegato al tele n.° **15089** DPC/RIA/**41454** DEL 18/08/2015)

Numeri di fax degli **ENTI REGIONALI DI PROTEZIONE CIVILE** in indirizzo nel tele:

	REGIONE	**RECAPITO FAX**	RECAPITO TEL
	VALLE D'AOSTA	800238222 (S.OP.)	
	PIEMONTE	011/740001 – 4325916	011/4321306 335/6998046-33-32
	LIGURIA	010/5485.709 010/5700373	010/5485.990 – 991 - 992 S.OP. 010/5485990-1-2-3
	LOMBARDIA	02/69901091-02/69777782- 02/67655410-02/67655730- 02/67652853 (TUTTI)	800/061160
	PROV. AUT. TRENTO	0461/492305	
	PROV. AUT. BOLZANO	0471/416059	
X	VENETO	041/2794712 - 5382139 (ENTRAMBI)	800990009 (REP)
X	FRIULI VENEZIA GIULIA	040/3773702 0432/928681 (ENTRAMBI)	
X	EMILIA-ROMAGNA	051/5274418 emergenze 051/5274829 051/5274768 entrambi	051/5274200-5274404 COR PROCIV 335/6326953 348/7977560 FUNZ. REPERIBILE
X	TOSCANA	055/437 7068 – FAX EME 055/430285	055/32684
X	UMBRIA	075/5042732 + 075/5042629 ENTRAMBI	
X	MARCHE	071/8062419 – 8064123	
X	LAZIO	06/51683596 - 3597 (ENTRAMBI)	803555 06/51686410 06/98012327
X	ABRUZZO	0862/313060	0862/3631 - 363282
	SARDEGNA	070/6064865 070/6066781	
	CAMPANIA	081/2323860	
	MOLISE	0874/311872 0874/424407	0874/3141
	BASILICATA	0971/668519	335/7555950
	CALABRIA	0961/368871-81 0961/7673310	0961/768111 0961/7673 800222211
	PUGLIA	080/5372310 - 080/5802272	
	SICILIA	091/7074796	800458787

AGGIORNAMENTO: 23-05-2012

PRESIDENZA DEL CONSIGLIO DEI MINISTRI
DIPARTIMENTO DELLA PROTEZIONE CIVILE
CENTRO FUNZIONALE CENTRALE –SETTORE METEO

(Allegato al tele n.° **15089** DPC/RIA/**41454** DEL 18/08/2015)

Numeri di fax dei **SERVIZI METEO REGIONALI E CENTRI DI COMPETENZA** in indirizzo nel tele:

	ENTI	**FAX**	TELEFONO
	PIEMONTE	011/3181709	011/196819-68-71
	CMIRL LIGURIA CIMA – SAVONA	010/5740983 019/23027240/259	010/5305934 centralino 010/5958165 uff. meteo 3484452703 rep. meteo
	ARPA LOMBARDIA	02/69666248	02/67655595 Referente 02/67652471
	CENTRO GEOF. PREALPINO	0332/237143	VA 0332/235491
	SERV. METEO- TRENTINO	0461/ 238305	0461/494877/ 1
X	ARPAV VENETO Servizio Meteorologico Regionale	049/9925502 PD	PD 049/9998111(REP) 049/9998128 SALA OP.
X	CENTRO PREVISIONI E SEGNALAZIONI MAREE VENEZIA	041/2748580 041/5210378	041/2748787
X	ARPA – OSMER FRIULI VENEZIA GIULIA	0432/934100	0432/934111 REP 348-2478240
X	CF EMILIA-ROMAGNA	051/6497501 051/5274352 (entrambi)	SALA OP. 051/6497606
X	LAMMA TOSCANA	055-4483092 055-444083 (preannunciare telefonicamente)	055-448301
	CF CALABRIA	0961-531122	
	CF CAMPANIA	081-2323851	
	ARPAS – SARDEGNA	079/262681	SS 079/258600

AGGIORNAMENTO: 12-05-2014

PRESIDENZA DEL CONSIGLIO DEI MINISTRI
DIPARTIMENTO DELLA PROTEZIONE CIVILE

Qualifica di Precedenza		Classifica di Segretezza			Spazio Riservato al Centro Trasmissioni						
Ordinario	Urgente	Non Classificato	Riservato	Segreto	Ora di Ricezione	Ora di Trasmissione	Sistema di trasmissione				Note dell'operatore
							Telex	Fono	Corr.	FAX	

DA: DIPARTIMENTO PROTEZIONE CIVILE – VIA ULPIANO, 11 00193 ROMA-

AI RESPONSABILI PROTEZIONE CIVILE CENTRI FUNZIONALI E SERV. METEO REGIONI:
PIEMONTE, LOMBARDIA, LIGURIA, VENETO, FRIULI VENEZIA GIULIA, EMILIA-ROMAGNA, TOSCANA.

LORO SEDI

ALLE PREFETTURE - UFFICI TERRITORIALI DI GOVERNO DI:

LORO SEDI

PER CONOSCENZA ALLE PREFETTURE - UFFICI TERRITORIALI DI GOVERNO DI:
PIEMONTE, LOMBARDIA, LIGURIA, VENETO, FRIULI VENEZIA GIULIA, EMILIA-ROMAGNA, TOSCANA.

LORO SEDI

- **MIN. INTERNO DIPARTIMENTO VV.FF. SOCC. PUB. DIF. CIV.**
  CENTRO OPERATIVO NAZIONALE **FAX 064814695 RM**

- **MIN. POL. AGR. AL. E FORESTALI**
  CORPO FORESTALE DELLO STATO/ SALA OPERATIVA METEOMONT **FAX 06/4745717 RM**
- **MIN. INFRASTRUTTURE E TRASPORTI** **FAX 0644125105**
  FAX 065922737

- **AM/SALA SITUAZIONI** **TEL. 06/49865066-5823-5824** **FAX 06/49864503**
- **CNMCA/SALA OP.** **TEL. 06/91292664** **FAX. 06/91292457**
- **COIDIFESA ROMA** **FAX 06/46919003**
- **SMD/TLC** **FAX 06/46912043**

- **COMANDO FORZE DI DIFESA INTERREGIONALE NORD** **FAX 049/8202083**
- **COMANDO FORZE DI DIFESA INTERREGIONALE SUD** **comfod2@postacert.difesa.it**

- **ISPRA – S.O.** **FAX 06/5016682**
- **ENEL - (PROCIV)** **FAX 06/83052795**
- **TERNA SPA** **TEL 06/83138282 RM** **FAX 06/81655294**
- **2i RETE GAS** **ingegneria@pec.2iretegas.it** **FAX 02/93473328**
- **COM.GEN. CAP.DI PORTO/ SALA OP.** **FAX 06/5922737** **FAX 06/59084793 RM**

- **ENAV OPERAZIONI METEO** **FAX 06/88318189**
- **ENAV RESP. PIAN. E SVILUP. METEO** **FAX 06/88318165**
- **UPM ROMA (ENAV)** **FAX 06/79086459**
- **UPM MILANO (ENAV)** **FAX 02/70143226**
- **ENAC UFF. SALA CRISI E GESTIONI EVENTI** **TEL 06/44596475** **FAX 06/44596538**

N.° 15090 PROT. DPC/RIA/41858 DEL 23 AGOSTO 2015

OGGETTO: **AVVISO DI CONDIZIONI METEOROLOGICHE AVVERSE**

RIFE/./ **DIRETTIVA PRESIDENTE DEL CONSIGLIO DEI MINISTRI 27-2-2004. "INDIRIZZI OPERATIVI PER LA GESTIONE ORGANIZZATIVA E FUNZIONALE DEL SISTEMA DI ALLERTAMENTO NAZIONALE E REGIONALE PER IL RISCHIO IDROGEOLOGICO E IDRAULICO AI FINI DI PROTEZIONE CIVILE"**.

1. UNA PERTURBAZIONE DI ORIGINE NORD-ATLANTICA, AVANZANDO DALLA FRANCIA VERSO LA SCENA CENTRALE DEL CONTINENTE, SI APPRESTA A CONVOGLIARE UN FLUSSO DI CORRENTI MOLTO UMIDE ED INSTABILI VERSO LA SCENA ITALIANA; TALE CONFIGURAZIONE APPORTERA', FRA LA SERATA DI DOMENICA E LA GIORNATA DI LUNEDI, UN TRANSITO PERTURBATO PIUTTOSTO INTENSO SU GRAN PARTE DELLE NOSTRE REGIONI SETTENTRIONALI E SULLA TOSCANA, INNESCANDO LO SVILUPPO DI STRUTTURE TEMPORALESCHE ANCHE DI TIPO ORGANIZZATO, FORTE E PERSISTENTE.

2. PER QUANTO ESPOSTO NEL BOLLETTINO DI VIGILANZA METEOROLOGICA NAZIONALE DI OGGI, DOMENICA 23 AGOSTO 2015; SULLA BASE DELLA CONCERTAZIONE SINOTTICA DI OGGI, NELL'AMBITO DEL GRUPPO TECNICO CON IL SERVIZIO METEOROLOGICO DELL'AERONAUTICA MILITARE E I SETTORI METEO DEI CENTRI FUNZIONALI DELLE REGIONI PIEMONTE ED EMILIA-ROMAGNA; PRESO ATTO DEGLI AVVISI DI AVVERSE CONDIZIONI METEOROLOGICHE EMESSI DALLE REGIONI PIEMONTE, LOMBARDIA, FRIULI VENEZIA GIULIA, LIGURIA, EMILIA ROMAGNA E TOSCANA E DELLA SEGNALAZIONE METEOROLOGICA EMESSA DALLA REGIONE VENETO; TENUTO CONTO DELL'AVVISO METEOROLOGICO EMESSO DAL CNMCA; SULLA BASE DEI MODELLI E DELLE INFORMAZIONI DISPONIBILI, ALLE ORE 15.00 DI OGGI, DOMENICA 23 AGOSTO 2015, SI EMETTE IL SEGUENTE:

AVVISO DI CONDIZIONI METEOROLOGICHE AVVERSE

"DALLA SERA DI OGGI, DOMENICA 23 AGOSTO 2015, E PER LE SUCCESSIVE 24-36 ORE, SI PREVEDONO PRECIPITAZIONI DIFFUSE, A PREVALENTE CARATTERE DI ROVESCIO O TEMPORALE, SU PIEMONTE E LIGURIA, IN ESTENSIONE DALLE PRIME ORE DI DOMANI, LUNEDI 24 AGOSTO 2015, A LOMBARDIA, VENETO, FRIULI VENEZIA GIULIA, EMILIA-ROMAGNA E TOSCANA.

I FENOMENI SARANNO ACCOMPAGNATI DA ROVESCI DI FORTE INTENSITA', FREQUENTE ATTIVITA' ELETTRICA, FORTI RAFFICHE DI VENTO E LOCALI GRANDINATE."

3. PER LE REGIONI INTERESSATE SI CONFERMANO LE RACCOMANDAZIONI CONTENUTE NELLA DIRETTIVA A RIFERIMENTO.

4. QUESTO DIPARTIMENTO SEGUIRA' L'EVOLVERSI DELLA SITUAZIONE. SI PREGA, QUINDI, DI PORRE ATTENZIONE AI SUCCESSIVI BOLLETTINI DI VIGILANZA EMESSI SUL SITO INTERNET http://www.protezionecivile.gov.it/

5. **AI DIRETTI DESTINATARI DEL PRESENTE MESSAGGIO SI COMUNICA CHE LA RICEVUTA DI TRASMISSIONE DELL'INVIO A MEZZO FAX RAPPRESENTERA', PER QUESTO DIPARTIMENTO, LA CERTIFICAZIONE DELL'AVVENUTA NOTIFICA.**

ROMA, 23 agosto 2015

IL DIRETTORE DELL'UFFICIO
RISCHI IDROGEOLOGICI ED ANTROPICI
SILVANO MEROI

PRESIDENZA DEL CONSIGLIO DEI MINISTRI
DIPARTIMENTO DELLA PROTEZIONE CIVILE
CENTRO FUNZIONALE CENTRALE – SETTORE METEO

(Allegato al tele n.° **15090** DPC/RIA/**41858** DEL 23/08/2015)

Numeri di fax degli **ENTI DELLO STATO** in indirizzo nel tele:

	ENTI	NUMERO FAX	INDIRIZZO
X	CG CARABINIERI - SALA OPERATIVA	06/80982486	
X	DIPARTIMENTO DELLA PUBBLICA SICUREZZA – DIR. CENTR. POLIZIA STRADALE E FERROVIARIA, COMUNICAZIONI E REPARTI SPECIALI – SERVIZIO POLIZIA STRADALE	06/46530434	
X	SALA OPERATIVA - CORPO DI POLIZIA PENITENZIARIA	06/45506392	
	STRADA DEI PARCHI	06/41592439 RM	06/4111621 - 41592314
X	AISCAT	06/4746968	06/4827163
X	AUTOSTRADE SPA	FAX 06/43634640 FAX 06/43632131 FAX 06/43632191 **SOLO DI DOMENICA E/O FESTIVO FAX : 06/43632131**	RM 06/43632141 **PREANNUNCIARE TELEFONICAMENTE ALLO 06/43632141**
X	COM. TR. ALPINE METEOMONT	Pec : meteomont@postacert.difesa.it e-mail: userv@comalp.esercito.difesa.it	
X	CFS.SVZ- METEOMONT	FAX 06/7219664	RM 06/ 72466253 -270
X	ARDIS	FAX 06/51687416	RM 06/51687379
X	AIPO	FAX 0521/797376 FAX 0131/260195	0521/797291 AL 0131/266258 - 254095
X	ANAS	Fax 06/44463421	RM
X	TELECOM	Fax 06/41861507 Fax 06/41860174	
X	VODAFONE	FAX 02/41433644	
X	WIND	FAX 06/83115402 06/83115402 h24	
X	F.S. S.p.A.	06/44102828 06/44102289	RM
X	Dir. Gen. Dighe Infr. Idriche ed Elettriche	06/989532740	06/44442839
X	Poste Italiane - Presidio Protezione e difesa civile	06/98680080	

PRESIDENZA DEL CONSIGLIO DEI MINISTRI
DIPARTIMENTO DELLA PROTEZIONE CIVILE
CENTRO FUNZIONALE CENTRALE – SETTORE METEO

(Allegato al tele n.° **15090** DPC/RIA/**41858** DEL 23/08/2015)

Numeri di fax dei **RESPONSABILI DEI CENTRI FUNZIONALI DECENTRATI** in indirizzo nel tele:

	REGIONE	**RECAPITO FAX**	RECAPITO TEL
	VALLE D'AOSTA	0165/272291	0165/272650
X	PIEMONTE	011/3181709	011/3168292
X	LIGURIA	010/5740983 (=S.M.)	010/6437510
X	LOMBARDIA	02/69901091	
	PROV. AUT. TRENTO	0461/981231 (=S.M.)	
	PROV. AUT. BOLZANO	0471/289271 0471/920043	0471/414763
X	VENETO	041/2794015	
X	FRIULI VENEZIA GIULIA	0432/928681	0432/923333
X	EMILIA-ROMAGNA	051/5274352 051/6497501 (=S.M./P.C.)	
X	TOSCANA	050/915318 055/4483092 – 055/4622740	
	UMBRIA	0742/329301	0742/630711 – 3357757395 (rep.)
	MARCHE	071/8067709	071/8067745
	LAZIO	06/44702876	
	ABRUZZO	0862/362848 - 085/691700	0862/314311 - 085/63933
	SARDEGNA	070/6062398 – 070/272485	
	CAMPANIA	081/2323851	081/2323111
	MOLISE	0874/779977	0874/7791
	BASILICATA	SOSPESO	
	CALABRIA	0961/531122	0961/531131
	PUGLIA	080/5802277 – 080/5802278	
	SICILIA	091/7071937	091/7071999

AGGIORNAMENTO: 31-12-2014

PRESIDENZA DEL CONSIGLIO DEI MINISTRI
DIPARTIMENTO DELLA PROTEZIONE CIVILE
CENTRO FUNZIONALE CENTRALE – SETTORE METEO

(Allegato al tele n.° **15090** DPC/RIA/**41858** DEL 23/08/2015)

Numeri di fax degli **ENTI REGIONALI DI PROTEZIONE CIVILE** in indirizzo nel tele:

	REGIONE	**RECAPITO FAX**	RECAPITO TEL
	VALLE D'AOSTA	800238222 (S.OP.)	
X	PIEMONTE	011/740001 – 4325916	011/4321306 335/6998046-33-32
X	LIGURIA	010/5485.709 010/5700373	010/5485.990 – 991 - 992 S.OP. 010/5485990-1-2-3
X	LOMBARDIA	02/69901091-02/69777782- 02/67655410-02/67655730- 02/67652853 (TUTTI)	800/061160
	PROV. AUT. TRENTO	0461/492305	
	PROV. AUT. BOLZANO	0471/416059	
X	VENETO	041/2794712 - 5382139 (ENTRAMBI)	800990009 (REP)
X	FRIULI VENEZIA GIULIA	040/3773702 0432/928681 (ENTRAMBI)	
X	EMILIA-ROMAGNA	051/5274418 emergenze 051/5274829 051/5274768 entrambi	051/5274200-5274404 COR PROCIV 335/6326953 348/7977560 FUNZ. REPERIBILE
X	TOSCANA	055/437 7068 – FAX EME 055/430285	055/32684
	UMBRIA	075/5042732 + 075/5042629 ENTRAMBI	
	MARCHE	071/8062419 – 8064123	
	LAZIO	06/51683596 - 3597 (ENTRAMBI)	803555 06/51686410 06/98012327
	ABRUZZO	0862/313060	0862/3631 - 363282
	SARDEGNA	070/6064865 070/6066781	
	CAMPANIA	081/2323860	
	MOLISE	0874/311872 0874/424407	0874/3141
	BASILICATA	0971/668519	335/7555950
	CALABRIA	0961/368871-81 0961/7673310	0961/768111 0961/7673 800222211
	PUGLIA	080/5372310 - 080/5802272	
	SICILIA	091/7074796	800458787

AGGIORNAMENTO: 23-05-2012

PRESIDENZA DEL CONSIGLIO DEI MINISTRI
DIPARTIMENTO DELLA PROTEZIONE CIVILE
CENTRO FUNZIONALE CENTRALE –SETTORE METEO

(Allegato al tele n.° **15090** DPC/RIA/**41858** DEL 23/08/2015)

Numeri di fax dei **SERVIZI METEO REGIONALI E CENTRI DI COMPETENZA** in indirizzo nel tele:

	ENTI	**FAX**	TELEFONO
X	PIEMONTE	011/3181709	011/196819-68-71
X	CMIRL LIGURIA CIMA – SAVONA	010/5740983 019/23027240/259	010/5305934 centralino 010/5958165 uff. meteo 3484452703 rep. meteo
X	ARPA LOMBARDIA	02/69666248	02/67655595 Referente 02/67652471
	CENTRO GEOF. PREALPINO	0332/237143	VA 0332/235491
	SERV. METEO- TRENTINO	0461/ 238305	0461/494877/ 1
X	ARPAV VENETO Servizio Meteorologico Regionale	049/9925502 PD	PD 049/9998111(REP) 049/9998128 SALA OP.
X	CENTRO PREVISIONI E SEGNALAZIONI MAREE VENEZIA	041/2748580 041/5210378	041/2748787
X	ARPA – OSMER FRIULI VENEZIA GIULIA	0432/934100	0432/934111 REP 348-2478240
X	CF EMILIA-ROMAGNA	051/6497501 051/5274352 (entrambi)	SALA OP. 051/6497606
X	LAMMA TOSCANA	055-4483092 055-444083 (preannunciare telefonicamente)	055-448301
	CF CALABRIA	0961-531122	
	CF CAMPANIA	081-2323851	
	ARPAS – SARDEGNA	079/262681	SS 079/258600

AGGIORNAMENTO: 12-05-2014

PRESIDENZA DEL CONSIGLIO DEI MINISTRI
DIPARTIMENTO DELLA PROTEZIONE CIVILE

Qualifica di Precedenza		Classifica di Segretezza			Spazio Riservato al Centro Trasmissioni						
Ordinario	Urgente	Non Classificato	Riservato	Segreto	Ora di Ricezione	Ora di Trasmissione	Sistema di trasmissione				Note dell'operatore
							Telex	Fono	Corr.	FAX	

DA: DIPARTIMENTO PROTEZIONE CIVILE – VIA ULPIANO, 11 00193 ROMA-

AI RESPONSABILI PROTEZIONE CIVILE CENTRI FUNZIONALI E SERV. METEO REGIONI:
PIEMONTE, VENETO E FRIULI VENEZIA GIULIA.

LORO SEDI

ALLE PREFETTURE - UFFICI TERRITORIALI DI GOVERNO DI:

LORO SEDI

PER CONOSCENZA ALLE PREFETTURE - UFFICI TERRITORIALI DI GOVERNO DI:
PIEMONTE, VENETO E FRIULI VENEZIA GIULIA.

LORO SEDI

- **MIN. INTERNO DIPARTIMENTO VV.FF. SOCC. PUB. DIF. CIV.**
  CENTRO OPERATIVO NAZIONALE **FAX 064814695 RM**

- **MIN. POL. AGR. AL. E FORESTALI**
  CORPO FORESTALE DELLO STATO/ SALA OPERATIVA METEOMONT **FAX 06/4745717 RM**
- **MIN. INFRASTRUTTURE E TRASPORTI** **FAX 0644125105**
  FAX 065922737

- **AM/SALA SITUAZIONI** **TEL. 06/49865066-5823-5824** **FAX 06/49864503**
- **CNMCA/SALA OP.** **TEL. 06/91292664** **FAX. 06/91292457**
- **COIDIFESA ROMA** **FAX 06/46919003**
- **SMD/TLC** **FAX 06/46912043**

- **COMANDO FORZE DI DIFESA INTERREGIONALE NORD** **FAX 049/8202083**
- **COMANDO FORZE DI DIFESA INTERREGIONALE SUD** **comfod2@postacert.difesa.it**

- **ISPRA – S.O.** **FAX 06/5016682**
- **ENEL - (PROCIV)** **FAX 06/83052795**
- **TERNA SPA** **TEL 06/83138282 RM** **FAX 06/81655294**
- **2i RETE GAS** **ingegneria@pec.2iretegas.it** **FAX 02/93473328**
- **COM.GEN. CAP.DI PORTO/ SALA OP.** **FAX 06/5922737** **FAX 06/59084793 RM**

- **ENAV OPERAZIONI METEO** **FAX 06/88318189**
- **ENAV RESP. PIAN. E SVILUP. METEO** **FAX 06/88318165**
- **UPM ROMA (ENAV)** **FAX 06/79086459**
- **UPM MILANO (ENAV)** **FAX 02/70143226**
- **ENAC UFF. SALA CRISI E GESTIONI EVENTI** **TEL 06/44596475** **FAX 06/44596538**

N.° 15091 PROT. DPC/RIA/42886 DEL 01 SETTEMBRE 2015

OGGETTO: **AVVISO DI CONDIZIONI METEOROLOGICHE AVVERSE**

RIFE/./ **DIRETTIVA PRESIDENTE DEL CONSIGLIO DEI MINISTRI 27-2-2004. "INDIRIZZI OPERATIVI PER LA GESTIONE ORGANIZZATIVA E FUNZIONALE DEL SISTEMA DI ALLERTAMENTO NAZIONALE E REGIONALE PER IL RISCHIO IDROGEOLOGICO E IDRAULICO AI FINI DI PROTEZIONE CIVILE"**.

1. UNA SACCATURA ATLANTICA IN AVVICINAMENTO DALLA FRANCIA ALLE REGIONI SETTENTRIONALI ITALIANE, STA DETERMINANDO UN PEGGIORAMENTO DELLE CONDIZIONI CON ASSOCIATI FENOMENI TEMPORALESCHI SUI SETTORI DI NORD-OVEST, IN ESTENSIONE DOMANI A QUELLI DI NORD-EST.

2. PER QUANTO ESPOSTO NEL BOLLETTINO DI VIGILANZA METEOROLOGICA NAZIONALE DI OGGI, MARTEDI 01 SETTEMBRE 2015; SULLA BASE DELLA CONCERTAZIONE SINOTTICA DI OGGI, NELL'AMBITO DEL GRUPPO TECNICO CON IL SERVIZIO METEOROLOGICO DELL'AERONAUTICA MILITARE E I SETTORI METEO DEI CENTRI FUNZIONALI DELLE REGIONI PIEMONTE ED EMILIA-ROMAGNA; PRESO ATTO DEGLI AVVISI DI AVVERSE CONDIZIONI METEOROLOGICHE EMESSI DALLE REGIONI PIEMONTE E FRIULI VENEZIA GIULIA, E DELLA SEGNALAZIONE METEOROLOGICA EMESSA DALLA REGIONE VENETO; SULLA BASE DEI MODELLI E DELLE INFORMAZIONI DISPONIBILI, ALLE ORE 14.00 DI OGGI, MARTEDI 01 SETTEMBRE 2015, SI EMETTE IL SEGUENTE:

AVVISO DI CONDIZIONI METEOROLOGICHE AVVERSE

"DAL PRIMO POMERIGGIO DI OGGI, MARTEDI 01 SETTEMBRE 2015, E PER LE SUCCESSIVE 24-36 ORE, SI PREVEDONO PRECIPITAZIONI DIFFUSE, A PREVALENTE CARATTERE DI ROVESCIO O TEMPORALE, SUL PIEMONTE, IN ESTENSIONE DALLE PRIME ORE DI DOMANI, MERCOLEDI 02 SETTEMBRE 2015, A VENETO E FRIULI VENEZIA GIULIA.

I FENOMENI SARANNO ACCOMPAGNATI DA ROVESCI DI FORTE INTENSITA', FREQUENTE ATTIVITA' ELETTRICA, FORTI RAFFICHE DI VENTO E LOCALI GRANDINATE."

3. PER LE REGIONI INTERESSATE SI CONFERMANO LE RACCOMANDAZIONI CONTENUTE NELLA DIRETTIVA A RIFERIMENTO.

4. QUESTO DIPARTIMENTO SEGUIRA' L'EVOLVERSI DELLA SITUAZIONE. SI PREGA, QUINDI, DI PORRE ATTENZIONE AI SUCCESSIVI BOLLETTINI DI VIGILANZA EMESSI SUL SITO INTERNET http://www.protezionecivile.gov.it/

5. **AI DIRETTI DESTINATARI DEL PRESENTE MESSAGGIO SI COMUNICA CHE LA RICEVUTA DI TRASMISSIONE DELL'INVIO A MEZZO FAX RAPPRESENTERA', PER QUESTO DIPARTIMENTO, LA CERTIFICAZIONE DELL'AVVENUTA NOTIFICA.**

ROMA, 1 settembre 2015

IL VICE CAPO DIPARTIMENTO

ANGELO BORRELLI

PRESIDENZA DEL CONSIGLIO DEI MINISTRI
DIPARTIMENTO DELLA PROTEZIONE CIVILE
CENTRO FUNZIONALE CENTRALE – SETTORE METEO

(Allegato al tele n.° **15091** DPC/RIA/**42886** DEL 01/09/2015)

Numeri di fax degli **ENTI DELLO STATO** in indirizzo nel tele:

	ENTI	NUMERO FAX	INDIRIZZO
X	CG CARABINIERI - SALA OPERATIVA	06/80982486	
X	DIPARTIMENTO DELLA PUBBLICA SICUREZZA – DIR. CENTR. POLIZIA STRADALE E FERROVIARIA, COMUNICAZIONI E REPARTI SPECIALI – SERVIZIO POLIZIA STRADALE	06/46530434	
X	SALA OPERATIVA - CORPO DI POLIZIA PENITENZIARIA	06/45506392	
	STRADA DEI PARCHI	06/41592439 RM	06/4111621 - 41592314
X	AISCAT	06/4746968	06/4827163
X	AUTOSTRADE SPA	FAX 06/43634640 FAX 06/43632131 FAX 06/43632191 **SOLO DI DOMENICA E/O FESTIVO FAX : 06/43632131**	RM 06/43632141 **PREANNUNCIARE TELEFONICAMENTE ALLO 06/43632141**
X	COM. TR. ALPINE METEOMONT	Pec : meteomont@postacert.difesa.it e-mail: userv@comalp.esercito.difesa.it	
X	CFS.SVZ- METEOMONT	FAX 06/7219664	RM 06/ 72466253 -270
	ARDIS	FAX 06/51687416	RM 06/51687379
X	AIPO	FAX 0521/797376 FAX 0131/260195	0521/797291 AL 0131/266258 - 254095
X	ANAS	Fax 06/44463421	RM
X	TELECOM	Fax 06/41861507 Fax 06/41860174	
X	VODAFONE	FAX 02/41433644	
X	WIND	FAX 06/83115402 06/83115402 h24	
X	F.S. S.p.A.	06/44102828 06/44102289	RM
X	Dir. Gen. Dighe Infr. Idriche ed Elettriche	06/989532740	06/44442839
X	Poste Italiane - Presidio Protezione e difesa civile	06/98680080	

PRESIDENZA DEL CONSIGLIO DEI MINISTRI
DIPARTIMENTO DELLA PROTEZIONE CIVILE
CENTRO FUNZIONALE CENTRALE – SETTORE METEO

(Allegato al tele n.° **15091** DPC/RIA/**42886** DEL 01/09/2015)

Numeri di fax dei **RESPONSABILI DEI CENTRI FUNZIONALI DECENTRATI** in indirizzo nel tele:

	REGIONE	**RECAPITO FAX**	RECAPITO TEL
	VALLE D'AOSTA	0165/272291	0165/272650
X	PIEMONTE	011/3181709	011/3168292
	LIGURIA	010/5740983 (=S.M.)	010/6437510
	LOMBARDIA	02/69901091	
	PROV. AUT. TRENTO	0461/981231 (=S.M.)	
	PROV. AUT. BOLZANO	0471/289271 0471/920043	0471/414763
X	VENETO	041/2794015	
X	FRIULI VENEZIA GIULIA	0432/928681	0432/923333
	EMILIA-ROMAGNA	051/5274352 051/6497501 (=S.M./P.C.)	
	TOSCANA	050/915318 055/4483092 – 055/4622740	
	UMBRIA	0742/329301	0742/630711 – 3357757395 (rep.)
	MARCHE	071/8067709	071/8067745
	LAZIO	06/44702876	
	ABRUZZO	0862/362848 - 085/691700	0862/314311 - 085/63933
	SARDEGNA	070/6062398 – 070/272485	
	CAMPANIA	081/2323851	081/2323111
	MOLISE	0874/779977	0874/7791
	BASILICATA	SOSPESO	
	CALABRIA	0961/531122	0961/531131
	PUGLIA	080/5802277 – 080/5802278	
	SICILIA	091/7071937	091/7071999

AGGIORNAMENTO: 31-12-2014

PRESIDENZA DEL CONSIGLIO DEI MINISTRI
DIPARTIMENTO DELLA PROTEZIONE CIVILE
CENTRO FUNZIONALE CENTRALE – SETTORE METEO

(Allegato al tele n.° **15091** DPC/RIA/**42886** DEL 01/09/2015)

Numeri di fax degli **ENTI REGIONALI DI PROTEZIONE CIVILE** in indirizzo nel tele:

	REGIONE	**RECAPITO FAX**	RECAPITO TEL
	VALLE D'AOSTA	800238222 (S.OP.)	
X	PIEMONTE	011/740001 – 4325916	011/4321306 335/6998046-33-32
	LIGURIA	010/5485.709 010/5700373	010/5485.990 – 991 - 992 S.OP. 010/5485990-1-2-3
	LOMBARDIA	02/69901091-02/69777782- 02/67655410-02/67655730- 02/67652853 (TUTTI)	800/061160
	PROV. AUT. TRENTO	0461/492305	
	PROV. AUT. BOLZANO	0471/416059	
X	VENETO	041/2794712 - 5382139 (ENTRAMBI)	800990009 (REP)
X	FRIULI VENEZIA GIULIA	040/3773702 0432/928681 (ENTRAMBI)	
	EMILIA-ROMAGNA	051/5274418 emergenze 051/5274829 051/5274768 entrambi	051/5274200-5274404 COR PROCIV 335/6326953 348/7977560 FUNZ. REPERIBILE
	TOSCANA	055/437 7068 – FAX EME 055/430285	055/32684
	UMBRIA	075/5042732 + 075/5042629 ENTRAMBI	
	MARCHE	071/8062419 – 8064123	
	LAZIO	06/51683596 - 3597 (ENTRAMBI)	803555 06/51686410 06/98012327
	ABRUZZO	0862/313060	0862/3631 - 363282
	SARDEGNA	070/6064865 070/6066781	
	CAMPANIA	081/2323860	
	MOLISE	0874/311872 0874/424407	0874/3141
	BASILICATA	0971/668519	335/7555950
	CALABRIA	0961/368871-81 0961/7673310	0961/768111 0961/7673 800222211
	PUGLIA	080/5372310 - 080/5802272	
	SICILIA	091/7074796	800458787

AGGIORNAMENTO: 23-05-2012

PRESIDENZA DEL CONSIGLIO DEI MINISTRI
DIPARTIMENTO DELLA PROTEZIONE CIVILE
CENTRO FUNZIONALE CENTRALE –SETTORE METEO

(Allegato al tele n.° **15091** DPC/RIA/**42886** DEL 01/09/2015)

Numeri di fax dei **SERVIZI METEO REGIONALI E CENTRI DI COMPETENZA** in indirizzo nel tele:

	ENTI	**FAX**	TELEFONO
X	PIEMONTE	011/3181709	011/196819-68-71
	CMIRL LIGURIA CIMA – SAVONA	010/5740983 019/23027240/259	010/5305934 centralino 010/5958165 uff. meteo 3484452703 rep. meteo
	ARPA LOMBARDIA	02/69666248	02/67655595 Referente 02/67652471
	CENTRO GEOF. PREALPINO	0332/237143	VA 0332/235491
	SERV. METEO- TRENTINO	0461/ 238305	0461/494877/ 1
X	ARPAV VENETO Servizio Meteorologico Regionale	049/9925502 PD	PD 049/9998111(REP) 049/9998128 SALA OP.
X	CENTRO PREVISIONI E SEGNALAZIONI MAREE VENEZIA	041/2748580 041/5210378	041/2748787
X	ARPA – OSMER FRIULI VENEZIA GIULIA	0432/934100	0432/934111 REP 348-2478240
	CF EMILIA-ROMAGNA	051/6497501 051/5274352 (entrambi)	SALA OP. 051/6497606
	LAMMA TOSCANA	055-4483092 055-444083 (preannunciare telefonicamente)	055-448301
	CF CALABRIA	0961-531122	
	CF CAMPANIA	081-2323851	
	ARPAS – SARDEGNA	079/262681	SS 079/258600

AGGIORNAMENTO: 12-05-2014

PRESIDENZA DEL CONSIGLIO DEI MINISTRI
DIPARTIMENTO DELLA PROTEZIONE CIVILE

Qualifica di Precedenza		Classifica di Segretezza			Spazio Riservato al Centro Trasmissioni						
Ordinario	Urgente	Non Classificato	Riservato	Segreto	Ora di Ricezione	Ora di Trasmissione	Sistema di trasmissione				Note dell'operatore
							Telex	Fono	Corr.	FAX	

DA: DIPARTIMENTO PROTEZIONE CIVILE – VIA ULPIANO, 11 00193 ROMA-

AI RESPONSABILI PROTEZIONE CIVILE CENTRI FUNZIONALI E SERV. METEO REGIONI:
VENETO, FRIULI VENEZIA GIULIA, UMBRIA, LAZIO.

LORO SEDI

ALLE PREFETTURE - UFFICI TERRITORIALI DI GOVERNO DI:
UMBRIA E LAZIO.

LORO SEDI

PER CONOSCENZA ALLE PREFETTURE - UFFICI TERRITORIALI DI GOVERNO DI:
VENETO E FRIULI VENEZIA GIULIA.

LORO SEDI

- **MIN. INTERNO DIPARTIMENTO VV.FF. SOCC. PUB. DIF. CIV.**
  CENTRO OPERATIVO NAZIONALE FAX 064814695 RM

- **MIN. POL. AGR. AL. E FORESTALI**
  CORPO FORESTALE DELLO STATO/ SALA OPERATIVA METEOMONT FAX 06/4745717 RM
- **MIN. INFRASTRUTTURE E TRASPORTI FAX 0644125105**
  FAX 065922737

- **AM/SALA SITUAZIONI TEL. 06/49865066-5823-5824 FAX 06/49864503**
- **CNMCA/SALA OP. TEL. 06/91292664 FAX. 06/91292457**
- **COIDIFESA ROMA FAX 06/46919003**
- **SMD/TLC FAX 06/46912043**

- **COMANDO FORZE DI DIFESA INTERREGIONALE NORD FAX 049/8202083**
- **COMANDO FORZE DI DIFESA INTERREGIONALE SUD comfod2@postacert.difesa.it**

- **ISPRA – S.O. FAX 06/5016682**
- **ENEL - (PROCIV) FAX 06/83052795**
- **TERNA SPA TEL 06/83138282 RM FAX 06/81655294**
- **2i RETE GAS ingegneria@pec.2iretegas.it FAX 02/93473328**
- **COM.GEN. CAP.DI PORTO/ SALA OP. FAX 06/5922737 FAX 06/59084793 RM**

- **ENAV OPERAZIONI METEO FAX 06/88318189**
- **ENAV RESP. PIAN. E SVILUP. METEO FAX 06/88318165**
- **UPM ROMA (ENAV) FAX 06/79086459**
- **UPM MILANO (ENAV) FAX 02/70143226**
- **ENAC UFF. SALA CRISI E GESTIONI EVENTI TEL 06/44596475 FAX 06/44596538**

N.° 15092 PROT. DPC/RIA/ 43281 DEL 03 SETTEMBRE 2015

OGGETTO: **AVVISO DI CONDIZIONI METEOROLOGICHE AVVERSE**

RIFE/./ **DIRETTIVA PRESIDENTE DEL CONSIGLIO DEI MINISTRI 27-2-2004. "INDIRIZZI OPERATIVI PER LA GESTIONE ORGANIZZATIVA E FUNZIONALE DEL SISTEMA DI ALLERTAMENTO NAZIONALE E REGIONALE PER IL RISCHIO IDROGEOLOGICO E IDRAULICO AI FINI DI PROTEZIONE CIVILE"**.

1. UNA PERTURBAZIONE ATLANTICA IN INGRESSO SUL MEDITERRANEO CENTRALE DETERMINERA' UNA FASE PERTURBATA SULLA NOSTRA PENISOLA, IN PARTICOLARE SUL NORD-EST E SULLE REGIONI CENTRALI TIRRENICHE.

2. PER QUANTO ESPOSTO NEL BOLLETTINO DI VIGILANZA METEOROLOGICA NAZIONALE DI OGGI, GIOVEDI 3 SETTEMBRE 2015; SULLA BASE DELLA CONCERTAZIONE SINOTTICA DI OGGI, NELL'AMBITO DEL GRUPPO TECNICO CON IL SERVIZIO METEOROLOGICO DELL'AERONAUTICA MILITARE E I SETTORI METEO DEI CENTRI FUNZIONALI DELLE REGIONI PIEMONTE ED EMILIA-ROMAGNA; PRESO ATTO DELL'AVVISO DI AVVERSE CONDIZIONI METEOROLOGICHE EMESSO DALLA REGIONE FRIULI VENEZIA GIULIA; PRESO ATTO DELLA SEGNALAZIONE METEOROLOGICA EMESSA DALLA REGIONE VENETO; TENUTO CONTO DELL'AVVISO EMESSO DAL CNMCA; SULLA BASE DEI MODELLI E DELLE INFORMAZIONI DISPONIBILI, ALLE ORE 15.15 DI OGGI, GIOVEDI 03 SETTEMBRE 2015, SI EMETTE IL SEGUENTE:

AVVISO DI CONDIZIONI METEOROLOGICHE AVVERSE

"DAL TARDO POMERIGGIO DI OGGI, GIOVEDI 3 SETTEMBRE 2015, E PER LE SUCCESSIVE 12-18 ORE, SI PREVEDONO PRECIPITAZIONI A PREVALENTE CARATTERE DI ROVESCIO O TEMPORALE, SU FRIULI VENEZIA GIULIA E VENETO.

DAL POMERIGGIO DI DOMANI, VENERDI 4 SETTEMBRE 2015, E PER LE SUCCESSIVE 24-36 ORE, SI PREVEDONO PRECIPITAZIONI A PREVALENTE CARATTERE DI ROVESCIO O TEMPORALE, SU LAZIO ED UMBRIA.

I FENOMENI SARANNO ACCOMPAGNATI DA ROVESCI DI FORTE INTENSITA', FREQUENTE ATTIVITA' ELETTRICA, FORTI RAFFICHE DI VENTO E GRANDINATE."

3. PER LE REGIONI INTERESSATE SI CONFERMANO LE RACCOMANDAZIONI CONTENUTE NELLA DIRETTIVA A RIFERIMENTO.

4. QUESTO DIPARTIMENTO SEGUIRA' L'EVOLVERSI DELLA SITUAZIONE. SI PREGA, QUINDI, DI PORRE ATTENZIONE AI SUCCESSIVI BOLLETTINI DI VIGILANZA EMESSI SUL SITO INTERNET http://www.protezionecivile.gov.it/

5. **AI DIRETTI DESTINATARI DEL PRESENTE MESSAGGIO SI COMUNICA CHE LA RICEVUTA DI TRASMISSIONE DELL'INVIO A MEZZO FAX RAPPRESENTERA', PER QUESTO DIPARTIMENTO, LA CERTIFICAZIONE DELL'AVVENUTA NOTIFICA.**

ROMA, 3 settembre 2015

IL VICE CAPO DIPARTIMENTO

ANGELO BORRELLI

PRESIDENZA DEL CONSIGLIO DEI MINISTRI
DIPARTIMENTO DELLA PROTEZIONE CIVILE
CENTRO FUNZIONALE CENTRALE – SETTORE METEO

(Allegato al tele n.° **15092** DPC/RIA/ **43281** DEL 03/09/2015)

Numeri di fax degli **ENTI DELLO STATO** in indirizzo nel tele:

	ENTI	NUMERO FAX	INDIRIZZO
X	CG CARABINIERI - SALA OPERATIVA	06/80982486	
X	DIPARTIMENTO DELLA PUBBLICA SICUREZZA – DIR. CENTR. POLIZIA STRADALE E FERROVIARIA, COMUNICAZIONI E REPARTI SPECIALI – SERVIZIO POLIZIA STRADALE	06/46530434	
X	SALA OPERATIVA - CORPO DI POLIZIA PENITENZIARIA	06/45506392	
X	STRADA DEI PARCHI	06/41592439 RM	06/4111621 - 41592314
X	AISCAT	06/4746968	06/4827163
X	AUTOSTRADE SPA	FAX 06/43634640 FAX 06/43632131 FAX 06/43632191 **SOLO DI DOMENICA E/O FESTIVO FAX : 06/43632131**	RM 06/43632141 **PREANNUNCIARE TELEFONICAMENTE ALLO 06/43632141**
X	COM. TR. ALPINE METEOMONT	Pec : meteomont@postacert.difesa.it e-mail: userv@comalp.esercito.difesa.it	
X	CFS.SVZ- METEOMONT	FAX 06/7219664	RM 06/ 72466253 -270
X	ARDIS	FAX 06/51687416	RM 06/51687379
X	AIPO	FAX 0521/797376 FAX 0131/260195	0521/797291 AL 0131/266258 - 254095
X	ANAS	Fax 06/44463421	RM
X	TELECOM	Fax 06/41861507 Fax 06/41860174	
X	VODAFONE	FAX 02/41433644	
X	WIND	FAX 06/83115402 06/83115402 h24	
X	F.S. S.p.A.	06/44102828 06/44102289	RM
X	Dir. Gen. Dighe Infr. Idriche ed Elettriche	06/989532740	06/44442839
X	Poste Italiane - Presidio Protezione e difesa civile	06/98680080	

PRESIDENZA DEL CONSIGLIO DEI MINISTRI
DIPARTIMENTO DELLA PROTEZIONE CIVILE
CENTRO FUNZIONALE CENTRALE – SETTORE METEO

(Allegato al tele n.° **15092** DPC/RIA/ **43281** DEL 03/09/2015)

Numeri di fax dei **RESPONSABILI DEI CENTRI FUNZIONALI DECENTRATI** in indirizzo nel tele:

	REGIONE	**RECAPITO FAX**	RECAPITO TEL
	VALLE D'AOSTA	0165/272291	0165/272650
	PIEMONTE	011/3181709	011/3168292
	LIGURIA	010/5740983 (=S.M.)	010/6437510
	LOMBARDIA	02/69901091	
	PROV. AUT. TRENTO	0461/981231 (=S.M.)	
	PROV. AUT. BOLZANO	0471/289271 0471/920043	0471/414763
X	VENETO	041/2794015	
X	FRIULI VENEZIA GIULIA	0432/928681	0432/923333
	EMILIA-ROMAGNA	051/5274352 051/6497501 (=S.M./P.C.)	
	TOSCANA	050/915318 055/4483092 – 055/4622740	
X	UMBRIA	0742/329301	0742/630711 – 3357757395 (rep.)
	MARCHE	071/8067709	071/8067745
X	LAZIO	06/44702876	
	ABRUZZO	0862/362848 - 085/691700	0862/314311 - 085/63933
	SARDEGNA	070/6062398 – 070/272485	
	CAMPANIA	081/2323851	081/2323111
	MOLISE	0874/779977	0874/7791
	BASILICATA	SOSPESO	
	CALABRIA	0961/531122	0961/531131
	PUGLIA	080/5802277 – 080/5802278	
	SICILIA	091/7071937	091/7071999

AGGIORNAMENTO: 31-12-2014

PRESIDENZA DEL CONSIGLIO DEI MINISTRI
DIPARTIMENTO DELLA PROTEZIONE CIVILE
CENTRO FUNZIONALE CENTRALE – SETTORE METEO

(Allegato al tele n.° **15092** DPC/RIA/ **43281** DEL 03/09/2015)

Numeri di fax degli **ENTI REGIONALI DI PROTEZIONE CIVILE** in indirizzo nel tele:

	REGIONE	**RECAPITO FAX**	RECAPITO TEL
	VALLE D'AOSTA	800238222 (S.OP.)	
	PIEMONTE	011/740001 – 4325916	011/4321306 335/6998046-33-32
	LIGURIA	010/5485.709 010/5700373	010/5485.990 – 991 - 992 S.OP. 010/5485990-1-2-3
	LOMBARDIA	02/69901091-02/69777782- 02/67655410-02/67655730- 02/67652853 (TUTTI)	800/061160
	PROV. AUT. TRENTO	0461/492305	
	PROV. AUT. BOLZANO	0471/416059	
X	VENETO	041/2794712 - 5382139 (ENTRAMBI)	800990009 (REP)
X	FRIULI VENEZIA GIULIA	040/3773702 0432/928681 (ENTRAMBI)	
	EMILIA-ROMAGNA	051/5274418 emergenze 051/5274829 051/5274768 entrambi	051/5274200-5274404 COR PROCIV 335/6326953 348/7977560 FUNZ. REPERIBILE
	TOSCANA	055/437 7068 – FAX EME 055/430285	055/32684
X	UMBRIA	075/5042732 + 075/5042629 ENTRAMBI	
	MARCHE	071/8062419 – 8064123	
X	LAZIO	06/51683596 - 3597 (ENTRAMBI)	803555 06/51686410 06/98012327
	ABRUZZO	0862/313060	0862/3631 - 363282
	SARDEGNA	070/6064865 070/6066781	
	CAMPANIA	081/2323860	
	MOLISE	0874/311872 0874/424407	0874/3141
	BASILICATA	0971/668519	335/7555950
	CALABRIA	0961/368871-81 0961/7673310	0961/768111 0961/7673 800222211
	PUGLIA	080/5372310 - 080/5802272	
	SICILIA	091/7074796	800458787

AGGIORNAMENTO: 23-05-2012

PRESIDENZA DEL CONSIGLIO DEI MINISTRI
DIPARTIMENTO DELLA PROTEZIONE CIVILE
CENTRO FUNZIONALE CENTRALE –SETTORE METEO

(Allegato al tele n.° **15092** DPC/RIA/ **43281** DEL 03/09/2015)

Numeri di fax dei **SERVIZI METEO REGIONALI E CENTRI DI COMPETENZA** in indirizzo nel tele:

	ENTI	**FAX**	TELEFONO
	PIEMONTE	011/3181709	011/196819-68-71
	CMIRL LIGURIA CIMA – SAVONA	010/5740983 019/23027240/259	010/5305934 centralino 010/5958165 uff. meteo 3484452703 rep. meteo
	ARPA LOMBARDIA	02/69666248	02/67655595 Referente 02/67652471
	CENTRO GEOF. PREALPINO	0332/237143	VA 0332/235491
	SERV. METEO- TRENTINO	0461/ 238305	0461/494877/ 1
X	ARPAV VENETO Servizio Meteorologico Regionale	049/9925502 PD	PD 049/9998111(REP) 049/9998128 SALA OP.
X	CENTRO PREVISIONI E SEGNALAZIONI MAREE VENEZIA	041/2748580 041/5210378	041/2748787
X	ARPA – OSMER FRIULI VENEZIA GIULIA	0432/934100	0432/934111 REP 348-2478240
	CF EMILIA-ROMAGNA	051/6497501 051/5274352 (entrambi)	SALA OP. 051/6497606
	LAMMA TOSCANA	055-4483092 055-444083 (preannunciare telefonicamente)	055-448301
	CF CALABRIA	0961-531122	
	CF CAMPANIA	081-2323851	
	ARPAS – SARDEGNA	079/262681	SS 079/258600

AGGIORNAMENTO: 12-05-2014

PRESIDENZA DEL CONSIGLIO DEI MINISTRI
DIPARTIMENTO DELLA PROTEZIONE CIVILE

Qualifica di Precedenza		Classifica di Segretezza			Spazio Riservato al Centro Trasmissioni						
Ordinario	Urgente	Non Classificato	Riservato	Segreto	Ora di Ricezione	Ora di Trasmissione	Sistema di trasmissione				Note dell'operatore
							Telex	Fono	Corr.	FAX	

DA: DIPARTIMENTO PROTEZIONE CIVILE – VIA ULPIANO, 11 00193 ROMA-

AI RESPONSABILI PROTEZIONE CIVILE CENTRI FUNZIONALI E SERV. METEO REGIONI:
PIEMONTE, LOMBARDIA, VENETO, FRIULI VENEZIA GIULIA, EMILIA-ROMAGNA, TOSCANA, MARCHE, ABRUZZO E MOLISE.

LORO SEDI

ALLE PREFETTURE - UFFICI TERRITORIALI DI GOVERNO DI:
ABRUZZO E MOLISE.

LORO SEDI

PER CONOSCENZA ALLE PREFETTURE - UFFICI TERRITORIALI DI GOVERNO DI:
PIEMONTE, LOMBARDIA, VENETO, FRIULI VENEZIA GIULIA, EMILIA-ROMAGNA, TOSCANA E MARCHE.

LORO SEDI

- **MIN. INTERNO DIPARTIMENTO VV.FF. SOCC. PUB. DIF. CIV.**
  CENTRO OPERATIVO NAZIONALE — **FAX 064814695 RM**

- **MIN. POL. AGR. AL. E FORESTALI**
  CORPO FORESTALE DELLO STATO/ SALA OPERATIVA METEOMONT — **FAX 06/4745717 RM**
- **MIN. INFRASTRUTTURE E TRASPORTI** — **FAX 0644125105**
  FAX 065922737

- **AM/SALA SITUAZIONI** — **TEL. 06/49865066-5823-5824** — **FAX 06/49864503**
- **CNMCA/SALA OP.** — **TEL. 06/91292664** — **FAX. 06/91292457**
- **COIDIFESA ROMA** — **FAX 06/46919003**
- **SMD/TLC** — **FAX 06/46912043**

- **COMANDO FORZE DI DIFESA INTERREGIONALE NORD** — **FAX 049/8202083**
- **COMANDO FORZE DI DIFESA INTERREGIONALE SUD** — **comfod2@postacert.difesa.it**

- **ISPRA – S.O.** — **FAX 06/5016682**
- **ENEL - (PROCIV)** — **FAX 06/83052795**
- **TERNA SPA** — **TEL 06/83138282 RM** — **FAX 06/81655294**
- **2i RETE GAS** — **ingegneria@pec.2iretegas.it** — **FAX 02/93473328**
- **COM.GEN. CAP.DI PORTO/ SALA OP.** — **FAX 06/5922737** — **FAX 06/59084793 RM**

- **ENAV OPERAZIONI METEO** — **FAX 06/88318189**
- **ENAV RESP. PIAN. E SVILUP. METEO** — **FAX 06/88318165**
- **UPM ROMA (ENAV)** — **FAX 06/79086459**
- **UPM MILANO (ENAV)** — **FAX 02/70143226**
- **ENAC UFF. SALA CRISI E GESTIONI EVENTI** — **TEL 06/44596475** — **FAX 06/44596538**

N.° 15093 PROT. DPC/RIA/0043436 DEL 04 SETTEMBRE 2015

OGGETTO: **AVVISO DI CONDIZIONI METEOROLOGICHE AVVERSE**
ESTENSIONE: NR. 15092 PROT. DPC/RIA/43281 DEL 03 SETTEMBRE 2015

RIFE/./ **DIRETTIVA PRESIDENTE DEL CONSIGLIO DEI MINISTRI 27-2-2004. "INDIRIZZI OPERATIVI PER LA GESTIONE ORGANIZZATIVA E FUNZIONALE DEL SISTEMA DI ALLERTAMENTO NAZIONALE E REGIONALE PER IL RISCHIO IDROGEOLOGICO E IDRAULICO AI FINI DI PROTEZIONE CIVILE"**.

1. UN'AMPIA SACCATURA ABBRACCIA GRAN PARTE DEL CONTINENTE ED IL MEDITERRANEO CENTRO-OCCIDENTALE, CONVOGLIANDO SUL'ITALIA UN INTENSO FLUSSO DI CORRENTI SUD-OCCIDENTALI, MOLTO UMIDE E FORTEMENTE INSTABILI, CON FENOMENI TEMPORALESCHI CHE, FRA LA GIORNATA DI OGGI E QUELLA DI DOMANI, TENDERANNO AD INTENSIFICARSI AL CENTRO-NORD, ASSUMENDO ANCHE CARATTERE VIOLENTO E PERSISTENTE SPECIE SU PARTE DELLE REGIONI CENTRALI.

2. PER QUANTO ESPOSTO NEL BOLLETTINO DI VIGILANZA METEOROLOGICA NAZIONALE DI OGGI, VENERDI 4 SETTEMBRE 2015; SULLA BASE DELLA CONCERTAZIONE SINOTTICA DI OGGI, NELL'AMBITO DEL GRUPPO TECNICO CON IL SERVIZIO METEOROLOGICO DELL'AERONAUTICA MILITARE E I SETTORI METEO DEI CENTRI FUNZIONALI DELLE REGIONI PIEMONTE ED EMILIA-ROMAGNA; PRESO ATTO DEGLI AVVISI DI AVVERSE CONDIZIONI METEOROLOGICHE EMESSI DALLE REGIONI PIEMONTE, LOMBARDIA, FRIULI VENEZIA GIULIA, TOSCANA E MARCHE; PRESO ATTO DELLE SEGNALAZIONI METEOROLOGICHE EMESSE DALLE REGIONI VENETO ED EMILIA-ROMAGNA; TENUTO CONTO DELL'AVVISO EMESSO DAL CNMCA; SULLA BASE DEI MODELLI E DELLE INFORMAZIONI DISPONIBILI, ALLE ORE 15.00 DI OGGI, VENERDI 04 SETTEMBRE 2015, SI EMETTE IL SEGUENTE:

AVVISO DI CONDIZIONI METEOROLOGICHE AVVERSE

"DAL POMERIGGIO DI OGGI, VENERDI 4 SETTEMBRE 2015, E PER LE SUCCESSIVE 24-36 ORE, SI PREVEDONO PRECIPITAZIONI, A PREVALENTE CARATTERE DI ROVESCIO O TEMPORALE, SU PIEMONTE, LOMBARDIA, VENETO E FRIULI VENEZIA GIULIA;

DALLA SERA DI OGGI, VENERDI 4 SETTEMBRE 2015, E PER LE SUCCESSIVE 18-24 ORE, SI PREVEDONO PRECIPITAZIONI, A PREVALENTE CARATTERE DI ROVESCIO O TEMPORALE, SU EMILIA-ROMAGNA, TOSCANA E MARCHE;

DALLE PRIME ORE DI DOMANI, SABATO 5 SETTEMBRE 2015, E PER LE SUCCESSIVE 12-18 ORE, SI PREVEDONO PRECIPITAZIONI, A PREVALENTE CARATTERE DI ROVESCIO O TEMPORALE, SU ABRUZZO E MOLISE, SPECIE SUI SETTORI OCCIDENTALI.

I FENOMENI SARANNO ACCOMPAGNATI DA ROVESCI DI FORTE INTENSITA', FREQUENTE ATTIVITA' ELETTRICA, FORTI RAFFICHE DI VENTO E LOCALI GRANDINATE."

3. PER LE REGIONI INTERESSATE SI CONFERMANO LE RACCOMANDAZIONI CONTENUTE NELLA DIRETTIVA A RIFERIMENTO.

4. QUESTO DIPARTIMENTO SEGUIRA' L'EVOLVERSI DELLA SITUAZIONE. SI PREGA, QUINDI, DI PORRE ATTENZIONE AI SUCCESSIVI BOLLETTINI DI VIGILANZA EMESSI SUL SITO INTERNET http://www.protezionecivile.gov.it/

5. **AI DIRETTI DESTINATARI DEL PRESENTE MESSAGGIO SI COMUNICA CHE LA RICEVUTA DI TRASMISSIONE DELL'INVIO A MEZZO FAX RAPPRESENTERA', PER QUESTO DIPARTIMENTO, LA CERTIFICAZIONE DELL'AVVENUTA NOTIFICA.**

ROMA, 4 settembre 2015

PRESIDENZA DEL CONSIGLIO DEI MINISTRI

DIPARTIMENTO DELLA PROTEZIONE CIVILE

CENTRO FUNZIONALE CENTRALE – SETTORE METEO

(Allegato al tele n.Á**15093** DPC/RIA/**0043436** DEL 04/09/2015)

Numeri di fax degli **ENTI DELLO STATO** in indirizzo nel tele:

	ENTI	**NUMERO FAX**	**INDIRIZZO**
X	CG CARABINIERI - SALA OPERATIVA	06/80982486	
X	DIPARTIMENTO DELLA PUBBLICA SICUREZZA ï DIR. CENTR. POLIZIA STRADALE E FERROVIARIA, COMUNICAZIONI E REPARTI SPECIALI ï SERVIZIO POLIZIA STRADALE	06/46530434	
X	SALA OPERATIVA - CORPO DI POLIZIA PENITENZIARIA	06/45506392	
X	STRADA DEI PARCHI	06/41592439 RM	06/4111621 - 41592314
X	AISCAT	06/4746968	06/4827163
X	AUTOSTRADE SPA	FAX 06/43634640 FAX 06/43632131 FAX 06/43632191 **SOLO DI DOMENICA E/O FESTIVO FAX : 06/43632131**	RM 06/43632141 **PREANNUNCIARE TELEFONICAMENTE ALLO 06/43632141**
X	COM. TR. ALPINE METEOMONT	Pec : meteomont@postacert.difesa.it e-mail: userv@comalp.esercito.difesa.it	
X	CFS.SVZ- METEOMONT	FAX 06/7219664	RM 06/ 72466253 -270
X	ARDIS	FAX 06/51687416	RM 06/51687379
X	AIPO	FAX 0521/797376 FAX 0131/260195	0521/797291 AL 0131/266258 - 254095
X	ANAS	Fax 06/44463421	RM
X	TELECOM	Fax 06/41861507 Fax 06/41860174	
X	VODAFONE	FAX 02/41433644	
X	WIND	FAX 06/83115402 06/83115402 h24	
X	F.S. S.p.A.	06/44102828 06/44102289	RM
X	Dir. Gen. Dighe Infr. Idriche ed Elettriche	06/989532740	06/44442839
X	Poste Italiane - Presidio Protezione e difesa civile	06/98680080	

PRESIDENZA DEL CONSIGLIO DEI MINISTRI
DIPARTIMENTO DELLA PROTEZIONE CIVILE
CENTRO FUNZIONALE CENTRALE – SETTORE METEO

(Allegato al tele n.Á**15093** DPC/RIA/**0043436** DEL 04/09/2015)

Numeri di fax dei **RESPONSABILI DEI CENTRI FUNZIONALI DECENTRATI** in indirizzo nel tele:

	REGIONE	**RECAPITO FAX**	RECAPITO TEL
	VALLE D'AOSTA	0165/272291	0165/272650
X	PIEMONTE	011/3181709	011/3168292
	LIGURIA	010/5740983 (=S.M.)	010/6437510
X	LOMBARDIA	02/69901091	
	PROV. AUT. TRENTO	0461/981231 (=S.M.)	
	PROV. AUT. BOLZANO	0471/289271 0471/920043	0471/414763
X	VENETO	041/2794015	
X	FRIULI VENEZIA GIULIA	0432/928681	0432/923333
X	EMILIA-ROMAGNA	051/5274352 051/6497501 (=S.M./P.C.)	
X	TOSCANA	050/915318 055/4483092 – 055/4622740	
	UMBRIA	0742/329301	0742/630711 – 3357757395 (rep.)
X	MARCHE	071/8067709	071/8067745
	LAZIO	06/44702876	
X	ABRUZZO	0862/362848 - 085/691700	0862/314311 - 085/63933
	SARDEGNA	070/6062398 – 070/272485	
	CAMPANIA	081/2323851	081/2323111
X	MOLISE	0874/779977	0874/7791
	BASILICATA	SOSPESO	
	CALABRIA	0961/531122	0961/531131
	PUGLIA	080/5802277 – 080/5802278	
	SICILIA	091/7071937	091/7071999

AGGIORNAMENTO: 31-12-2014

PRESIDENZA DEL CONSIGLIO DEI MINISTRI

DIPARTIMENTO DELLA PROTEZIONE CIVILE

CENTRO FUNZIONALE CENTRALE – SETTORE METEO

(Allegato al tele n.Á**15093** DPC/RIA/**0043436** DEL 04/09/2015)

Numeri di fax degli **ENTI REGIONALI DI PROTEZIONE CIVILE** in indirizzo nel tele:

	REGIONE	**RECAPITO FAX**	RECAPITO TEL
	VALLE D'AOSTA	800238222 (S.OP.)	
X	PIEMONTE	011/740001 – 4325916	011/4321306 335/6998046-33-32
	LIGURIA	010/5485.709 010/5700373	010/5485.990 – 991 - 992 S.OP. 010/5485990-1-2-3
X	LOMBARDIA	02/69901091-02/69777782- 02/67655410-02/67655730- 02/67652853 (TUTTI)	800/061160
	PROV. AUT. TRENTO	0461/492305	
	PROV. AUT. BOLZANO	0471/416059	
X	VENETO	041/2794712 - 5382139 (ENTRAMBI)	800990009 (REP)
X	FRIULI VENEZIA GIULIA	040/3773702 0432/928681 (ENTRAMBI)	
X	EMILIA-ROMAGNA	051/5274418 emergenze 051/5274829 051/5274768 entrambi	051/5274200-5274404 COR PROCIV 335/6326953 348/7977560 FUNZ. REPERIBILE
X	TOSCANA	055/437 7068 – FAX EME 055/430285	055/32684
	UMBRIA	075/5042732 + 075/5042629 ENTRAMBI	
X	MARCHE	071/8062419 – 8064123	
	LAZIO	06/51683596 - 3597 (ENTRAMBI)	803555 06/51686410 06/98012327
X	ABRUZZO	0862/313060	0862/3631 - 363282
	SARDEGNA	070/6064865 070/6066781	
	CAMPANIA	081/2323860	
X	MOLISE	0874/311872 0874/424407	0874/3141
	BASILICATA	0971/668519	335/7555950
	CALABRIA	0961/368871-81 0961/7673310	0961/768111 0961/7673 800222211
	PUGLIA	080/5372310 - 080/5802272	
	SICILIA	091/7074796	800458787

AGGIORNAMENTO: 23-05-2012

PRESIDENZA DEL CONSIGLIO DEI MINISTRI
DIPARTIMENTO DELLA PROTEZIONE CIVILE
CENTRO FUNZIONALE CENTRALE –SETTORE METEO

(Allegato al tele n.Á**15093** DPC/RIA/**0043436** DEL 04/09/2015)

Numeri di fax dei **SERVIZI METEO REGIONALI E CENTRI DI COMPETENZA** in indirizzo nel tele:

	ENTI	**FAX**	TELEFONO
X	PIEMONTE	011/3181709	011/196819-68-71
	CMIRL LIGURIA CIMA – SAVONA	010/5740983 019/23027240/259	010/5305934 centralino 010/5958165 uff. meteo 3484452703 rep. meteo
X	ARPA LOMBARDIA	02/69666248	02/67655595 Referente 02/67652471
X	CENTRO GEOF. PREALPINO	0332/237143	VA 0332/235491
	SERV. METEO- TRENTINO	0461/ 238305	0461/494877/ 1
X	ARPAV VENETO Servizio Meteorologico Regionale	049/9925502 PD	PD 049/9998111(REP) 049/9998128 SALA OP.
X	CENTRO PREVISIONI E SEGNALAZIONI MAREE VENEZIA	041/2748580 041/5210378	041/2748787
X	ARPA – OSMER FRIULI VENEZIA GIULIA	0432/934100	0432/934111 REP 348-2478240
X	CF EMILIA-ROMAGNA	051/6497501 051/5274352 (entrambi)	SALA OP. 051/6497606
X	LAMMA TOSCANA	055-4483092 055-444083 (preannunciare telefonicamente)	055-448301
	CF CALABRIA	0961-531122	
	CF CAMPANIA	081-2323851	
X	ARPAS – SARDEGNA	079/262681	SS 079/258600

AGGIORNAMENTO: 12-05-2014

PRESIDENZA DEL CONSIGLIO DEI MINISTRI
DIPARTIMENTO DELLA PROTEZIONE CIVILE

Qualifica di Precedenza		Classifica di Segretezza			Spazio Riservato al Centro Trasmissioni						
Ordinario	Urgente	Non Classificato	Riservato	Segreto	Ora di Ricezione	Ora di Trasmissione	Sistema di trasmissione				Note dell'operatore
							Telex	Fono	Corr.	FAX	

DA: DIPARTIMENTO PROTEZIONE CIVILE – VIA ULPIANO, 11 00193 ROMA-

AI RESPONSABILI PROTEZIONE CIVILE CENTRI FUNZIONALI E SERV. METEO REGIONI:
SICILIA.

LORO SEDI

ALLE PREFETTURE - UFFICI TERRITORIALI DI GOVERNO DI:
SICILIA.

LORO SEDI

PER CONOSCENZA ALLE PREFETTURE - UFFICI TERRITORIALI DI GOVERNO DI:

LORO SEDI

- **MIN. INTERNO DIPARTIMENTO VV.FF. SOCC. PUB. DIF. CIV.**
  CENTRO OPERATIVO NAZIONALE **FAX 064814695 RM**

- **MIN. POL. AGR. AL. E FORESTALI**
  CORPO FORESTALE DELLO STATO/ SALA OPERATIVA METEOMONT **FAX 06/4745717 RM**
- **MIN. INFRASTRUTTURE E TRASPORTI** **FAX 0644125105**
  FAX 065922737

- **AM/SALA SITUAZIONI** **TEL. 06/49865066-5823-5824** **FAX 06/49864503**
- **CNMCA/SALA OP.** **TEL. 06/91292664** **FAX. 06/91292457**
- **COIDIFESA ROMA** **FAX 06/46919003**
- **SMD/TLC** **FAX 06/46912043**

- **COMANDO FORZE DI DIFESA INTERREGIONALE NORD** **FAX 049/8202083**
- **COMANDO FORZE DI DIFESA INTERREGIONALE SUD** **comfod2@postacert.difesa.it**

- **ISPRA – S.O.** **FAX 06/5016682**
- **ENEL - (PROCIV)** **FAX 06/83052795**
- **TERNA SPA** **TEL 06/83138282 RM** **FAX 06/81655294**
- **2i RETE GAS** **ingegneria@pec.2iretegas.it** **FAX 02/93473328**
- **COM.GEN. CAP.DI PORTO/ SALA OP.** **FAX 06/5922737** **FAX 06/59084793 RM**

- **ENAV OPERAZIONI METEO** **FAX 06/88318189**
- **ENAV RESP. PIAN. E SVILUP. METEO** **FAX 06/88318165**
- **UPM ROMA (ENAV)** **FAX 06/79086459**
- **UPM MILANO (ENAV)** **FAX 02/70143226**
- **ENAC UFF. SALA CRISI E GESTIONI EVENTI** **TEL 06/44596475** **FAX 06/44596538**

N.° 15094 PROT. DPC/RIA/ 43707 DEL 07 SETTEMBRE 2015

OGGETTO: **AVVISO DI CONDIZIONI METEOROLOGICHE AVVERSE**

RIFE/./ **DIRETTIVA PRESIDENTE DEL CONSIGLIO DEI MINISTRI 27-2-2004. "INDIRIZZI OPERATIVI PER LA GESTIONE ORGANIZZATIVA E FUNZIONALE DEL SISTEMA DI ALLERTAMENTO NAZIONALE E REGIONALE PER IL RISCHIO IDROGEOLOGICO E IDRAULICO AI FINI DI PROTEZIONE CIVILE"**.

1. UNA VASTA CIRCOLAZIONE DEPRESSIONARIA DETERMINA, SULLE REGIONI MERIDIONALI, UN FLUSSO SUD-OCCIDENTALE CHE NELLA GIORNATA DI DOMANI TENDERÀ A DIVENIRE INSTABILE, CON FENOMENI TEMPORALESCHI IN ULTERIORE INTENSIFICAZIONE NELLA GIORNATA DI MERCOLEDÌ.

2. PER QUANTO ESPOSTO NEL BOLLETTINO DI VIGILANZA METEOROLOGICA NAZIONALE DI OGGI, LUNEDI 07 SETTEMBRE 2015; SULLA BASE DELLA CONCERTAZIONE SINOTTICA DI OGGI, NELL'AMBITO DEL GRUPPO TECNICO CON IL SERVIZIO METEOROLOGICO DELL'AERONAUTICA MILITARE E I SETTORI METEO DEI CENTRI FUNZIONALI DELLE REGIONI PIEMONTE ED EMILIA-ROMAGNA; SULLA BASE DEI MODELLI E DELLE INFORMAZIONI DISPONIBILI, ALLE ORE 15.00 DI OGGI, LUNEDI 07 SETTEMBRE 2015, SI EMETTE IL SEGUENTE:

AVVISO DI CONDIZIONI METEOROLOGICHE AVVERSE

"DAL POMERIGGIO DI DOMANI, MARTEDI 08 SETTEMBRE 2015, E PER LE SUCCESSIVE 24-36 ORE, SI PREVEDONO PRECIPITAZIONI, A PREVALENTE CARATTERE DI ROVESCIO O TEMPORALE, SULLA SICILIA; I FENOMENI RISULTERANNO ESSERE A CARATTERE DIFFUSO CON QUANTITATIVI PUNTUALMENTE MOLTO ELEVATI NELLA GIORNATA DI MERCOLEDI.

I FENOMENI SARANNO ACCOMPAGNATI DA ROVESCI DI FORTE INTENSITA', FREQUENTE ATTIVITA' ELETTRICA, FORTI RAFFICHE DI VENTO E LOCALI GRANDINATE."

3. PER LE REGIONI INTERESSATE SI CONFERMANO LE RACCOMANDAZIONI CONTENUTE NELLA DIRETTIVA A RIFERIMENTO.

4. QUESTO DIPARTIMENTO SEGUIRA' L'EVOLVERSI DELLA SITUAZIONE. SI PREGA, QUINDI, DI PORRE ATTENZIONE AI SUCCESSIVI BOLLETTINI DI VIGILANZA EMESSI SUL SITO INTERNET http://www.protezionecivile.gov.it/

5. **AI DIRETTI DESTINATARI DEL PRESENTE MESSAGGIO SI COMUNICA CHE LA RICEVUTA DI TRASMISSIONE DELL'INVIO A MEZZO FAX RAPPRESENTERA', PER QUESTO DIPARTIMENTO, LA CERTIFICAZIONE DELL'AVVENUTA NOTIFICA.**

ROMA, 7 settembre 2015

PRESIDENZA DEL CONSIGLIO DEI MINISTRI
DIPARTIMENTO DELLA PROTEZIONE CIVILE
CENTRO FUNZIONALE CENTRALE – SETTORE METEO

(Allegato al tele n.° **15094** DPC/RIA/ **43707** DEL 07/09/2015)

Numeri di fax degli **ENTI DELLO STATO** in indirizzo nel tele:

	ENTI	NUMERO FAX	INDIRIZZO
X	CG CARABINIERI - SALA OPERATIVA	06/80982486	
X	DIPARTIMENTO DELLA PUBBLICA SICUREZZA – DIR. CENTR. POLIZIA STRADALE E FERROVIARIA, COMUNICAZIONI E REPARTI SPECIALI – SERVIZIO POLIZIA STRADALE	06/46530434	
X	SALA OPERATIVA - CORPO DI POLIZIA PENITENZIARIA	06/45506392	
	STRADA DEI PARCHI	06/41592439 RM	06/4111621 - 41592314
X	AISCAT	06/4746968	06/4827163
X	AUTOSTRADE SPA	FAX 06/43634640 FAX 06/43632131 FAX 06/43632191 **SOLO DI DOMENICA E/O FESTIVO FAX : 06/43632131**	RM 06/43632141 **PREANNUNCIARE TELEFONICAMENTE ALLO 06/43632141**
X	COM. TR. ALPINE METEOMONT	Pec : meteomont@postacert.difesa.it e-mail: userv@comalp.esercito.difesa.it	
X	CFS.SVZ- METEOMONT	FAX 06/7219664	RM 06/ 72466253 -270
	ARDIS	FAX 06/51687416	RM 06/51687379
	AIPO	FAX 0521/797376 FAX 0131/260195	0521/797291 AL 0131/266258 - 254095
X	ANAS	Fax 06/44463421	RM
X	TELECOM	Fax 06/41861507 Fax 06/41860174	
X	VODAFONE	FAX 02/41433644	
X	WIND	FAX 06/83115402 06/83115402 h24	
X	F.S. S.p.A.	06/44102828 06/44102289	RM
X	Dir. Gen. Dighe Infr. Idriche ed Elettriche	06/989532740	06/44442839
X	Poste Italiane - Presidio Protezione e difesa civile	06/98680080	

PRESIDENZA DEL CONSIGLIO DEI MINISTRI
DIPARTIMENTO DELLA PROTEZIONE CIVILE
CENTRO FUNZIONALE CENTRALE – SETTORE METEO

(Allegato al tele n.° **15094** DPC/RIA/ **43707** DEL 07/09/2015)

Numeri di fax dei **RESPONSABILI DEI CENTRI FUNZIONALI DECENTRATI** in indirizzo nel tele:

	REGIONE	**RECAPITO FAX**	RECAPITO TEL
	VALLE D'AOSTA	0165/272291	0165/272650
	PIEMONTE	011/3181709	011/3168292
	LIGURIA	010/5740983 (=S.M.)	010/6437510
	LOMBARDIA	02/69901091	
	PROV. AUT. TRENTO	0461/981231 (=S.M.)	
	PROV. AUT. BOLZANO	0471/289271 0471/920043	0471/414763
	VENETO	041/2794015	
	FRIULI VENEZIA GIULIA	0432/928681	0432/923333
	EMILIA-ROMAGNA	051/5274352 051/6497501 (=S.M./P.C.)	
	TOSCANA	050/915318 055/4483092 – 055/4622740	
	UMBRIA	0742/329301	0742/630711 – 3357757395 (rep.)
	MARCHE	071/8067709	071/8067745
	LAZIO	06/44702876	
	ABRUZZO	0862/362848 - 085/691700	0862/314311 - 085/63933
	SARDEGNA	070/6062398 – 070/272485	
	CAMPANIA	081/2323851	081/2323111
	MOLISE	0874/779977	0874/7791
	BASILICATA	SOSPESO	
	CALABRIA	0961/531122	0961/531131
	PUGLIA	080/5802277 – 080/5802278	
X	SICILIA	091/7071937	091/7071999

AGGIORNAMENTO: 31-12-2014

PRESIDENZA DEL CONSIGLIO DEI MINISTRI
DIPARTIMENTO DELLA PROTEZIONE CIVILE
CENTRO FUNZIONALE CENTRALE – SETTORE METEO

(Allegato al tele n.° **15094** DPC/RIA/ **43707** DEL 07/09/2015)

Numeri di fax degli **ENTI REGIONALI DI PROTEZIONE CIVILE** in indirizzo nel tele:

	REGIONE	**RECAPITO FAX**	RECAPITO TEL
	VALLE D'AOSTA	800238222 (S.OP.)	
	PIEMONTE	011/740001 – 4325916	011/4321306 335/6998046-33-32
	LIGURIA	010/5485.709 010/5700373	010/5485.990 – 991 - 992 S.OP. 010/5485990-1-2-3
	LOMBARDIA	02/69901091-02/69777782- 02/67655410-02/67655730- 02/67652853 (TUTTI)	800/061160
	PROV. AUT. TRENTO	0461/492305	
	PROV. AUT. BOLZANO	0471/416059	
	VENETO	041/2794712 - 5382139 (ENTRAMBI)	800990009 (REP)
	FRIULI VENEZIA GIULIA	040/3773702 0432/928681 (ENTRAMBI)	
	EMILIA-ROMAGNA	051/5274418 emergenze 051/5274829 051/5274768 entrambi	051/5274200-5274404 COR PROCIV 335/6326953 348/7977560 FUNZ. REPERIBILE
	TOSCANA	055/437 7068 – FAX EME 055/430285	055/32684
	UMBRIA	075/5042732 + 075/5042629 ENTRAMBI	
	MARCHE	071/8062419 – 8064123	
	LAZIO	06/51683596 - 3597 (ENTRAMBI)	803555 06/51686410 06/98012327
	ABRUZZO	0862/313060	0862/3631 - 363282
	SARDEGNA	070/6064865 070/6066781	
	CAMPANIA	081/2323860	
	MOLISE	0874/311872 0874/424407	0874/3141
	BASILICATA	0971/668519	335/7555950
	CALABRIA	0961/368871-81 0961/7673310	0961/768111 0961/7673 800222211
	PUGLIA	080/5372310 - 080/5802272	
X	SICILIA	091/7074796	800458787

AGGIORNAMENTO: 23-05-2012

PRESIDENZA DEL CONSIGLIO DEI MINISTRI
DIPARTIMENTO DELLA PROTEZIONE CIVILE
CENTRO FUNZIONALE CENTRALE –SETTORE METEO

(Allegato al tele n.° **15094** DPC/RIA/ **43707** DEL 07/09/2015)

Numeri di fax dei **SERVIZI METEO REGIONALI E CENTRI DI COMPETENZA** in indirizzo nel tele:

	ENTI	**FAX**	TELEFONO
	PIEMONTE	011/3181709	011/196819-68-71
	CMIRL LIGURIA CIMA – SAVONA	010/5740983 019/23027240/259	010/5305934 centralino 010/5958165 uff. meteo 3484452703 rep. meteo
	ARPA LOMBARDIA	02/69666248	02/67655595 Referente 02/67652471
	CENTRO GEOF. PREALPINO	0332/237143	VA 0332/235491
	SERV. METEO- TRENTINO	0461/ 238305	0461/494877/ 1
	ARPAV VENETO Servizio Meteorologico Regionale	049/9925502 PD	PD 049/9998111(REP) 049/9998128 SALA OP.
	CENTRO PREVISIONI E SEGNALAZIONI MAREE VENEZIA	041/2748580 041/5210378	041/2748787
	ARPA – OSMER FRIULI VENEZIA GIULIA	0432/934100	0432/934111 REP 348-2478240
	CF EMILIA-ROMAGNA	051/6497501 051/5274352 (entrambi)	SALA OP. 051/6497606
	LAMMA TOSCANA	055-4483092 055-444083 (preannunciare telefonicamente)	055-448301
	CF CALABRIA	0961-531122	
	CF CAMPANIA	081-2323851	
	ARPAS – SARDEGNA	079/262681	SS 079/258600

AGGIORNAMENTO: 12-05-2014

PRESIDENZA DEL CONSIGLIO DEI MINISTRI
DIPARTIMENTO DELLA PROTEZIONE CIVILE

Qualifica di Precedenza		Classifica di Segretezza			Spazio Riservato al Centro Trasmissioni						
Ordinario	Urgente	Non Classificato	Riservato	Segreto	Ora di Ricezione	Ora di Trasmissione	Sistema di trasmissione				Note dell'operatore
							Telex	Fono	Corr.	FAX	

DA: DIPARTIMENTO PROTEZIONE CIVILE – VIA ULPIANO, 11 00193 ROMA-

AI RESPONSABILI PROTEZIONE CIVILE CENTRI FUNZIONALI E SERV. METEO REGIONI:
CALABRIA, BASILICATA E PUGLIA.

LORO SEDI

ALLE PREFETTURE - UFFICI TERRITORIALI DI GOVERNO DI:
CALABRIA, BASILICATA E PUGLIA.

LORO SEDI

PER CONOSCENZA ALLE PREFETTURE - UFFICI TERRITORIALI DI GOVERNO DI:

LORO SEDI

- **MIN. INTERNO DIPARTIMENTO VV.FF. SOCC. PUB. DIF. CIV.**
  CENTRO OPERATIVO NAZIONALE FAX 064814695 RM

- **MIN. POL. AGR. AL. E FORESTALI**
  CORPO FORESTALE DELLO STATO/ SALA OPERATIVA METEOMONT FAX 06/4745717 RM
- **MIN. INFRASTRUTTURE E TRASPORTI FAX 0644125105**
  FAX 065922737

- **AM/SALA SITUAZIONI TEL. 06/49865066-5823-5824 FAX 06/49864503**
- **CNMCA/SALA OP. TEL. 06/91292664 FAX. 06/91292457**
- **COIDIFESA ROMA FAX 06/46919003**
- **SMD/TLC FAX 06/46912043**

- **COMANDO FORZE DI DIFESA INTERREGIONALE NORD FAX 049/8202083**
- **COMANDO FORZE DI DIFESA INTERREGIONALE SUD comfod2@postacert.difesa.it**

- **ISPRA – S.O. FAX 06/5016682**
- **ENEL - (PROCIV) FAX 06/83052795**
- **TERNA SPA TEL 06/83138282 RM FAX 06/81655294**
- **2i RETE GAS ingegneria@pec.2iretegas.it FAX 02/93473328**
- **COM.GEN. CAP.DI PORTO/ SALA OP. FAX 06/5922737 FAX 06/59084793 RM**

- **ENAV OPERAZIONI METEO FAX 06/88318189**
- **ENAV RESP. PIAN. E SVILUP. METEO FAX 06/88318165**
- **UPM ROMA (ENAV) FAX 06/79086459**
- **UPM MILANO (ENAV) FAX 02/70143226**
- **ENAC UFF. SALA CRISI E GESTIONI EVENTI TEL 06/44596475 FAX 06/44596538**

N.° 15095 PROT. DPC/RIA/ 43936 DEL 08 SETTEMBRE 2015

OGGETTO: **AVVISO DI CONDIZIONI METEOROLOGICHE AVVERSE**
ESTENSIONE: N.° 15094 PROT. DPC/RIA/ 43707 DEL 07 SETTEMBRE 2015

RIFE/./ **DIRETTIVA PRESIDENTE DEL CONSIGLIO DEI MINISTRI 27-2-2004. "INDIRIZZI OPERATIVI PER LA GESTIONE ORGANIZZATIVA E FUNZIONALE DEL SISTEMA DI ALLERTAMENTO NAZIONALE E REGIONALE PER IL RISCHIO IDROGEOLOGICO E IDRAULICO AI FINI DI PROTEZIONE CIVILE"**.

1. UNA VASTA CIRCOLAZIONE DEPRESSIONARIA TRA LA SPAGNA E L'ALGERIA INNESCA UN FLUSSO SUD-OCCIDENTALE MOLTO INSTABILE CHE DAL NORD-AFRICA TENDE A PROIETTARSI VERSO LE REGIONI PIU' MERIDIONALI ITALIANE. TRA DOMANI E DOPODOMANI I FENOMENI A PREVALENTE CARATTERE TEMPORALESCO POTRANNO RISULTARE LOCALMENTE MOLTO INTENSI.

2. PER QUANTO ESPOSTO NEL BOLLETTINO DI VIGILANZA METEOROLOGICA NAZIONALE DI OGGI, MARTEDI 08 SETTEMBRE 2015; SULLA BASE DELLA CONCERTAZIONE SINOTTICA DI OGGI, NELL'AMBITO DEL GRUPPO TECNICO CON IL SERVIZIO METEOROLOGICO DELL'AERONAUTICA MILITARE E I SETTORI METEO DEI CENTRI FUNZIONALI DELLE REGIONI PIEMONTE ED EMILIA-ROMAGNA; TENUTO CONTO DELL'AVVISO EMESSO DAL CNMCA; SULLA BASE DEI MODELLI E DELLE INFORMAZIONI DISPONIBILI, ALLE ORE 15.00 DI OGGI, MARTEDI 08 SETTEMBRE 2015, SI EMETTE IL SEGUENTE:

AVVISO DI CONDIZIONI METEOROLOGICHE AVVERSE

"DALLE PRIME ORE DI DOMANI, MERCOLEDI 09 SETTEMBRE 2015, E PER LE SUCCESSIVE 24-36 ORE, SI PREVEDONO PRECIPITAZIONI, A PREVALENTE CARATTERE DI ROVESCIO O TEMPORALE, SU CALABRIA, IN ESTENSIONE NEL CORSO DELLA GIORNATA A BASILICATA E PUGLIA; LE PRECIPITAZIONI RISULTERANNO ESSERE A CARATTERE DIFFUSO CON QUANTITATIVI PUNTUALMENTE ELEVATI O MOLTO ELEVATI SULLA CALABRIA E SUI SETTORI MERIDIONALI DI BASILICATA E PUGLIA.

I FENOMENI SARANNO ACCOMPAGNATI DA ROVESCI DI FORTE INTENSITA', FREQUENTE ATTIVITA' ELETTRICA, FORTI RAFFICHE DI VENTO E LOCALI GRANDINATE; SARANNO ALTRESI' POSSIBILI MAREGGIATE SULLE ZONE COSTIERE IONICHE."

3. PER LE REGIONI INTERESSATE SI CONFERMANO LE RACCOMANDAZIONI CONTENUTE NELLA DIRETTIVA A RIFERIMENTO.

4. QUESTO DIPARTIMENTO SEGUIRA' L'EVOLVERSI DELLA SITUAZIONE. SI PREGA, QUINDI, DI PORRE ATTENZIONE AI SUCCESSIVI BOLLETTINI DI VIGILANZA EMESSI SUL SITO INTERNET http://www.protezionecivile.gov.it/

5. **AI DIRETTI DESTINATARI DEL PRESENTE MESSAGGIO SI COMUNICA CHE LA RICEVUTA DI TRASMISSIONE DELL'INVIO A MEZZO FAX RAPPRESENTERA', PER QUESTO DIPARTIMENTO, LA CERTIFICAZIONE DELL'AVVENUTA NOTIFICA.**

ROMA, 8 settembre 2015

IL VICE CAPO DIPARTIMENTO

ANGELO BORRELLI

PRESIDENZA DEL CONSIGLIO DEI MINISTRI
DIPARTIMENTO DELLA PROTEZIONE CIVILE
CENTRO FUNZIONALE CENTRALE – SETTORE METEO

(Allegato al tele n.° **15095** DPC/RIA/ **43936** DEL 08/09/2015)

Numeri di fax degli **ENTI DELLO STATO** in indirizzo nel tele:

	ENTI	NUMERO FAX	INDIRIZZO
X	CG CARABINIERI - SALA OPERATIVA	06/80982486	
X	DIPARTIMENTO DELLA PUBBLICA SICUREZZA – DIR. CENTR. POLIZIA STRADALE E FERROVIARIA, COMUNICAZIONI E REPARTI SPECIALI – SERVIZIO POLIZIA STRADALE	06/46530434	
X	SALA OPERATIVA - CORPO DI POLIZIA PENITENZIARIA	06/45506392	
	STRADA DEI PARCHI	06/41592439 RM	06/4111621 - 41592314
X	AISCAT	06/4746968	06/4827163
X	AUTOSTRADE SPA	FAX 06/43634640 FAX 06/43632131 FAX 06/43632191 **SOLO DI DOMENICA E/O FESTIVO FAX : 06/43632131**	RM 06/43632141 **PREANNUNCIARE TELEFONICAMENTE ALLO 06/43632141**
X	COM. TR. ALPINE METEOMONT	Pec : meteomont@postacert.difesa.it e-mail: userv@comalp.esercito.difesa.it	
X	CFS.SVZ- METEOMONT	FAX 06/7219664	RM 06/ 72466253 -270
	ARDIS	FAX 06/51687416	RM 06/51687379
	AIPO	FAX 0521/797376 FAX 0131/260195	0521/797291 AL 0131/266258 - 254095
X	ANAS	Fax 06/44463421	RM
X	TELECOM	Fax 06/41861507 Fax 06/41860174	
X	VODAFONE	FAX 02/41433644	
X	WIND	FAX 06/83115402 06/83115402 h24	
X	F.S. S.p.A.	06/44102828 06/44102289	RM
X	Dir. Gen. Dighe Infr. Idriche ed Elettriche	06/989532740	06/44442839
X	Poste Italiane - Presidio Protezione e difesa civile	06/98680080	

PRESIDENZA DEL CONSIGLIO DEI MINISTRI
DIPARTIMENTO DELLA PROTEZIONE CIVILE
CENTRO FUNZIONALE CENTRALE – SETTORE METEO

(Allegato al tele n.° **15095** DPC/RIA/ **43936** DEL 08/09/2015)

Numeri di fax dei **RESPONSABILI DEI CENTRI FUNZIONALI DECENTRATI** in indirizzo nel tele:

	REGIONE	**RECAPITO FAX**	RECAPITO TEL
	VALLE D'AOSTA	0165/272291	0165/272650
	PIEMONTE	011/3181709	011/3168292
	LIGURIA	010/5740983 (=S.M.)	010/6437510
	LOMBARDIA	02/69901091	
	PROV. AUT. TRENTO	0461/981231 (=S.M.)	
	PROV. AUT. BOLZANO	0471/289271 0471/920043	0471/414763
	VENETO	041/2794015	
	FRIULI VENEZIA GIULIA	0432/928681	0432/923333
	EMILIA-ROMAGNA	051/5274352 051/6497501 (=S.M./P.C.)	
	TOSCANA	050/915318 055/4483092 – 055/4622740	
	UMBRIA	0742/329301	0742/630711 – 3357757395 (rep.)
	MARCHE	071/8067709	071/8067745
	LAZIO	06/44702876	
	ABRUZZO	0862/362848 - 085/691700	0862/314311 - 085/63933
	SARDEGNA	070/6062398 – 070/272485	
	CAMPANIA	081/2323851	081/2323111
	MOLISE	0874/779977	0874/7791
X	BASILICATA	SOSPESO	
X	CALABRIA	0961/531122	0961/531131
X	PUGLIA	080/5802277 – 080/5802278	
	SICILIA	091/7071937	091/7071999

AGGIORNAMENTO: 31-12-2014

PRESIDENZA DEL CONSIGLIO DEI MINISTRI
DIPARTIMENTO DELLA PROTEZIONE CIVILE
CENTRO FUNZIONALE CENTRALE – SETTORE METEO

(Allegato al tele n.° **15095** DPC/RIA/ **43936** DEL 08/09/2015)

Numeri di fax degli **ENTI REGIONALI DI PROTEZIONE CIVILE** in indirizzo nel tele:

	REGIONE	**RECAPITO FAX**	RECAPITO TEL
	VALLE D'AOSTA	800238222 (S.OP.)	
	PIEMONTE	011/740001 – 4325916	011/4321306 335/6998046-33-32
	LIGURIA	010/5485.709 010/5700373	010/5485.990 – 991 - 992 S.OP. 010/5485990-1-2-3
	LOMBARDIA	02/69901091-02/69777782- 02/67655410-02/67655730- 02/67652853 (TUTTI)	800/061160
	PROV. AUT. TRENTO	0461/492305	
	PROV. AUT. BOLZANO	0471/416059	
	VENETO	041/2794712 - 5382139 (ENTRAMBI)	800990009 (REP)
	FRIULI VENEZIA GIULIA	040/3773702 0432/928681 (ENTRAMBI)	
	EMILIA-ROMAGNA	051/5274418 emergenze 051/5274829 051/5274768 entrambi	051/5274200-5274404 COR PROCIV 335/6326953 348/7977560 FUNZ. REPERIBILE
	TOSCANA	055/437 7068 – FAX EME 055/430285	055/32684
	UMBRIA	075/5042732 + 075/5042629 ENTRAMBI	
	MARCHE	071/8062419 – 8064123	
	LAZIO	06/51683596 - 3597 (ENTRAMBI)	803555 06/51686410 06/98012327
	ABRUZZO	0862/313060	0862/3631 - 363282
	SARDEGNA	070/6064865 070/6066781	
	CAMPANIA	081/2323860	
	MOLISE	0874/311872 0874/424407	0874/3141
X	BASILICATA	0971/668519	335/7555950
X	CALABRIA	0961/368871-81 0961/7673310	0961/768111 0961/7673 800222211
X	PUGLIA	080/5372310 - 080/5802272	
	SICILIA	091/7074796	800458787

AGGIORNAMENTO: 23-05-2012

PRESIDENZA DEL CONSIGLIO DEI MINISTRI
DIPARTIMENTO DELLA PROTEZIONE CIVILE
CENTRO FUNZIONALE CENTRALE –SETTORE METEO

(Allegato al tele n.° **15095** DPC/RIA/ **43936** DEL 08/09/2015)

Numeri di fax dei **SERVIZI METEO REGIONALI E CENTRI DI COMPETENZA** in indirizzo nel tele:

	ENTI	**FAX**	TELEFONO
	PIEMONTE	011/3181709	011/196819-68-71
	CMIRL LIGURIA CIMA – SAVONA	010/5740983 019/23027240/259	010/5305934 centralino 010/5958165 uff. meteo 3484452703 rep. meteo
	ARPA LOMBARDIA	02/69666248	02/67655595 Referente 02/67652471
	CENTRO GEOF. PREALPINO	0332/237143	VA 0332/235491
	SERV. METEO- TRENTINO	0461/ 238305	0461/494877/ 1
	ARPAV VENETO Servizio Meteorologico Regionale	049/9925502 PD	PD 049/9998111(REP) 049/9998128 SALA OP.
	CENTRO PREVISIONI E SEGNALAZIONI MAREE VENEZIA	041/2748580 041/5210378	041/2748787
	ARPA – OSMER FRIULI VENEZIA GIULIA	0432/934100	0432/934111 REP 348-2478240
	CF EMILIA-ROMAGNA	051/6497501 051/5274352 (entrambi)	SALA OP. 051/6497606
	LAMMA TOSCANA	055-4483092 055-444083 (preannunciare telefonicamente)	055-448301
X	CF CALABRIA	0961-531122	
	CF CAMPANIA	081-2323851	
	ARPAS – SARDEGNA	079/262681	SS 079/258600

AGGIORNAMENTO: 12-05-2014

PRESIDENZA DEL CONSIGLIO DEI MINISTRI
DIPARTIMENTO DELLA PROTEZIONE CIVILE

Qualifica di Precedenza		Classifica di Segretezza			Spazio Riservato al Centro Trasmissioni						
Ordinario	Urgente	Non Classificato	Riservato	Segreto	Ora di Ricezione	Ora di Trasmissione	Sistema di trasmissione				Note dellôoperatore
							Telex	Fono	Corr.	FAX	

DA: DIPARTIMENTO PROTEZIONE CIVILE – VIA ULPIANO, 11 00193 ROMA-

AI RESPONSABILI PROTEZIONE CIVILE CENTRI FUNZIONALI E SERV. METEO REGIONI:
SICILIA.

LORO SEDI

ALLE PREFETTURE - UFFICI TERRITORIALI DI GOVERNO DI:
SICILIA.

LORO SEDI

PER CONOSCENZA ALLE PREFETTURE - UFFICI TERRITORIALI DI GOVERNO DI:

LORO SEDI

- MIN. INTERNO DIPARTIMENTO VV.FF. SOCC. PUB. DIF. CIV.
CENTRO OPERATIVO NAZIONALE FAX 064814695 RM

- MIN. POL. AGR. AL. E FORESTALI
CORPO FORESTALE DELLO STATO/ SALA OPERATIVA METEOMONT FAX 06/4745717 RM
- MIN. INFRASTRUTTURE E TRASPORTI FAX 0644125105
FAX 065922737

- AM/SALA SITUAZIONI TEL. 06/49865066-5823-5824 FAX 06/49864503
- CNMCA/SALA OP. TEL. 06/91292664 FAX. 06/91292457
- COIDIFESA ROMA FAX 06/46919003
- SMD/TLC FAX 06/46912043

- COMANDO FORZE DI DIFESA INTERREGIONALE NORD FAX 049/8202083
- COMANDO FORZE DI DIFESA INTERREGIONALE SUD comfod2@postacert.difesa.it

- ISPRA – S.O. FAX 06/5016682
- ENEL - (PROCIV) FAX 06/83052795
- TERNA SPA TEL 06/83138282 RM FAX 06/81655294
- 2i RETE GAS ingegneria@pec.2iretegas.it FAX 02/93473328
- COM.GEN. CAP.DI PORTO/ SALA OP. FAX 06/5922737 FAX 06/59084793 RM

- ENAV OPERAZIONI METEO FAX 06/88318189
- ENAV RESP. PIAN. E SVILUP. METEO FAX 06/88318165
- UPM ROMA (ENAV) FAX 06/79086459
- UPM MILANO (ENAV) FAX 02/70143226
- ENAC UFF. SALA CRISI E GESTIONI EVENTI TEL 06/44596475 FAX 06/44596538

N.° 15096 PROT. DPC/RIA/ 44199 DEL 09 SETTEMBRE 2015

OGGETTO: **AVVISO DI CONDIZIONI METEOROLOGICHE AVVERSE**
SEGUITO: N.° 15094 PROT. DPC/RIA/ 43707 DEL 07 SETTEMBRE 2015

RIFE/./ **DIRETTIVA PRESIDENTE DEL CONSIGLIO DEI MINISTRI 27-2-2004. "INDIRIZZI OPERATIVI PER LA GESTIONE ORGANIZZATIVA E FUNZIONALE DEL SISTEMA DI ALLERTAMENTO NAZIONALE E REGIONALE PER IL RISCHIO IDROGEOLOGICO E IDRAULICO AI FINI DI PROTEZIONE CIVILE"**.

1. UNA CIRCOLAZIONE DEPRESSIONARIA IN QUESTE ORE STA APPORTANDO PRECIPITAZIONI INTENSE SU GRAN PARTE DELLE REGIONI MERIDIONALI; NELLA GIORNATA DI DOMANI I FENOMENI CONTINUERANNO AD INSISTERE SULLA SICILIA E SULL'ESTREMO SUD, IN GRADUALE ATTENUAZIONE DAL POMERIGGIO.

2. PER QUANTO ESPOSTO NEL BOLLETTINO DI VIGILANZA METEOROLOGICA NAZIONALE DI OGGI, MERCOLEDI 09 SETTEMBRE 2015; SULLA BASE DELLA CONCERTAZIONE SINOTTICA DI OGGI, NELL'AMBITO DEL GRUPPO TECNICO CON IL SERVIZIO METEOROLOGICO DELL'AERONAUTICA MILITARE E I SETTORI METEO DEI CENTRI FUNZIONALI DELLE REGIONI PIEMONTE ED EMILIA-ROMAGNA; TENUTO CONTO DELL'AVVISO EMESSO DAL CNMCA; SULLA BASE DEI MODELLI E DELLE INFORMAZIONI DISPONIBILI, ALLE ORE 15.00 DI OGGI, MERCOLEDI 09 SETTEMBRE 2015, SI EMETTE IL SEGUENTE:

AVVISO DI CONDIZIONI METEOROLOGICHE AVVERSE

"DALLE PRIME ORE DI DOMANI, GIOVEDI 10 SETTEMBRE 2015, E PER LE SUCCESSIVE 12 ORE, SI PREVEDE IL PERSISTERE DI PRECIPITAZIONI, A PREVALENTE CARATTERE DI ROVESCIO O TEMPORALE, SULLA SICILIA.

I FENOMENI SARANNO ACCOMPAGNATI DA ROVESCI DI FORTE INTENSITA', FREQUENTE ATTIVITA' ELETTRICA, FORTI RAFFICHE DI VENTO E LOCALI GRANDINATE; SARANNO ALTRESI' POSSIBILI MAREGGIATE SULLE ZONE COSTIERE IONICHE."

3. PER LE REGIONI INTERESSATE SI CONFERMANO LE RACCOMANDAZIONI CONTENUTE NELLA DIRETTIVA A RIFERIMENTO.

4. QUESTO DIPARTIMENTO SEGUIRA' L'EVOLVERSI DELLA SITUAZIONE. SI PREGA, QUINDI, DI PORRE ATTENZIONE AI SUCCESSIVI BOLLETTINI DI VIGILANZA EMESSI SUL SITO INTERNET http://www.protezionecivile.gov.it/

5. **AI DIRETTI DESTINATARI DEL PRESENTE MESSAGGIO SI COMUNICA CHE LA RICEVUTA DI TRASMISSIONE DELL'INVIO A MEZZO FAX RAPPRESENTERA', PER QUESTO DIPARTIMENTO, LA CERTIFICAZIONE DELL'AVVENUTA NOTIFICA.**

ROMA, 9 settembre 2015

IL VICE CAPO DIPARTIMENTO

ANGELO BORRELLI

PRESIDENZA DEL CONSIGLIO DEI MINISTRI

DIPARTIMENTO DELLA PROTEZIONE CIVILE

CENTRO FUNZIONALE CENTRALE – SETTORE METEO

(Allegato al tele n.Á**15096** DPC/RIA/ **44199** DEL 09/09/2015)

Numeri di fax degli **ENTI DELLO STATO** in indirizzo nel tele:

	ENTI	**NUMERO FAX**	**INDIRIZZO**
X	CG CARABINIERI - SALA OPERATIVA	06/80982486	
X	DIPARTIMENTO DELLA PUBBLICA SICUREZZA ï DIR. CENTR. POLIZIA STRADALE E FERROVIARIA, COMUNICAZIONI E REPARTI SPECIALI ï SERVIZIO POLIZIA STRADALE	06/46530434	
X	SALA OPERATIVA - CORPO DI POLIZIA PENITENZIARIA	06/45506392	
	STRADA DEI PARCHI	06/41592439 RM	06/4111621 - 41592314
X	AISCAT	06/4746968	06/4827163
X	AUTOSTRADE SPA	FAX 06/43634640 FAX 06/43632131 FAX 06/43632191 **SOLO DI DOMENICA E/O FESTIVO FAX : 06/43632131**	RM 06/43632141 **PREANNUNCIARE TELEFONICAMENTE ALLO 06/43632141**
	COM. TR. ALPINE METEOMONT	Pec : meteomont@postacert.difesa.it e-mail: userv@comalp.esercito.difesa.it	
X	CFS.SVZ- METEOMONT	FAX 06/7219664	RM 06/ 72466253 -270
	ARDIS	FAX 06/51687416	RM 06/51687379
	AIPO	FAX 0521/797376 FAX 0131/260195	0521/797291 AL 0131/266258 - 254095
X	ANAS	Fax 06/44463421	RM
X	TELECOM	Fax 06/41861507 Fax 06/41860174	
X	VODAFONE	FAX 02/41433644	
X	WIND	FAX 06/83115402 06/83115402 h24	
X	F.S. S.p.A.	06/44102828 06/44102289	RM
X	Dir. Gen. Dighe Infr. Idriche ed Elettriche	06/989532740	06/44442839
X	Poste Italiane - Presidio Protezione e difesa civile	06/98680080	

PRESIDENZA DEL CONSIGLIO DEI MINISTRI
DIPARTIMENTO DELLA PROTEZIONE CIVILE
CENTRO FUNZIONALE CENTRALE – SETTORE METEO

(Allegato al tele n.Á**15096** DPC/RIA/ **44199** DEL 09/09/2015)

Numeri di fax dei **RESPONSABILI DEI CENTRI FUNZIONALI DECENTRATI** in indirizzo nel tele:

	REGIONE	**RECAPITO FAX**	RECAPITO TEL
	VALLE D'AOSTA	0165/272291	0165/272650
	PIEMONTE	011/3181709	011/3168292
	LIGURIA	010/5740983 (=S.M.)	010/6437510
	LOMBARDIA	02/69901091	
	PROV. AUT. TRENTO	0461/981231 (=S.M.)	
	PROV. AUT. BOLZANO	0471/289271 0471/920043	0471/414763
	VENETO	041/2794015	
	FRIULI VENEZIA GIULIA	0432/928681	0432/923333
	EMILIA-ROMAGNA	051/5274352 051/6497501 (=S.M./P.C.)	
	TOSCANA	050/915318 055/4483092 – 055/4622740	
	UMBRIA	0742/329301	0742/630711 – 3357757395 (rep.)
	MARCHE	071/8067709	071/8067745
	LAZIO	06/44702876	
	ABRUZZO	0862/362848 - 085/691700	0862/314311 - 085/63933
	SARDEGNA	070/6062398 – 070/272485	
	CAMPANIA	081/2323851	081/2323111
	MOLISE	0874/779977	0874/7791
	BASILICATA	SOSPESO	
	CALABRIA	0961/531122	0961/531131
	PUGLIA	080/5802277 – 080/5802278	
X	SICILIA	091/7071937	091/7071999

AGGIORNAMENTO: 31-12-2014

PRESIDENZA DEL CONSIGLIO DEI MINISTRI

DIPARTIMENTO DELLA PROTEZIONE CIVILE

CENTRO FUNZIONALE CENTRALE – SETTORE METEO

(Allegato al tele n.Á**15096** DPC/RIA/ **44199** DEL 09/09/2015)

Numeri di fax degli **ENTI REGIONALI DI PROTEZIONE CIVILE** in indirizzo nel tele:

	REGIONE	**RECAPITO FAX**	RECAPITO TEL
	VALLE D'AOSTA	800238222 (S.OP.)	
	PIEMONTE	011/740001 – 4325916	011/4321306 335/6998046-33-32
	LIGURIA	010/5485.709 010/5700373	010/5485.990 – 991 - 992 S.OP. 010/5485990-1-2-3
	LOMBARDIA	02/69901091-02/69777782- 02/67655410-02/67655730- 02/67652853 (TUTTI)	800/061160
	PROV. AUT. TRENTO	0461/492305	
	PROV. AUT. BOLZANO	0471/416059	
	VENETO	041/2794712 - 5382139 (ENTRAMBI)	800990009 (REP)
	FRIULI VENEZIA GIULIA	040/3773702 0432/928681 (ENTRAMBI)	
	EMILIA-ROMAGNA	051/5274418 emergenze 051/5274829 051/5274768 entrambi	051/5274200-5274404 COR PROCIV 335/6326953 348/7977560 FUNZ. REPERIBILE
	TOSCANA	055/437 7068 – FAX EME 055/430285	055/32684
	UMBRIA	075/5042732 + 075/5042629 ENTRAMBI	
	MARCHE	071/8062419 – 8064123	
	LAZIO	06/51683596 - 3597 (ENTRAMBI)	803555 06/51686410 06/98012327
	ABRUZZO	0862/313060	0862/3631 - 363282
	SARDEGNA	070/6064865 070/6066781	
	CAMPANIA	081/2323860	
	MOLISE	0874/311872 0874/424407	0874/3141
	BASILICATA	0971/668519	335/7555950
	CALABRIA	0961/368871-81 0961/7673310	0961/768111 0961/7673 800222211
	PUGLIA	080/5372310 - 080/5802272	
X	SICILIA	091/7074796	800458787

AGGIORNAMENTO: 23-05-2012

PRESIDENZA DEL CONSIGLIO DEI MINISTRI
DIPARTIMENTO DELLA PROTEZIONE CIVILE
CENTRO FUNZIONALE CENTRALE –SETTORE METEO

(Allegato al tele n.Á**15096** DPC/RIA/ **44199** DEL 09/09/2015)

Numeri di fax dei **SERVIZI METEO REGIONALI E CENTRI DI COMPETENZA** in indirizzo nel tele:

	ENTI	**FAX**	TELEFONO
	PIEMONTE	011/3181709	011/196819-68-71
	CMIRL LIGURIA CIMA – SAVONA	010/5740983 019/23027240/259	010/5305934 centralino 010/5958165 uff. meteo 3484452703 rep. meteo
	ARPA LOMBARDIA	02/69666248	02/67655595 Referente 02/67652471
	CENTRO GEOF. PREALPINO	0332/237143	VA 0332/235491
	SERV. METEO- TRENTINO	0461/ 238305	0461/494877/ 1
	ARPAV VENETO Servizio Meteorologico Regionale	049/9925502 PD	PD 049/9998111(REP) 049/9998128 SALA OP.
	CENTRO PREVISIONI E SEGNALAZIONI MAREE VENEZIA	041/2748580 041/5210378	041/2748787
	ARPA – OSMER FRIULI VENEZIA GIULIA	0432/934100	0432/934111 REP 348-2478240
	CF EMILIA-ROMAGNA	051/6497501 051/5274352 (entrambi)	SALA OP. 051/6497606
	LAMMA TOSCANA	055-4483092 055-444083 (preannunciare telefonicamente)	055-448301
	CF CALABRIA	0961-531122	
	CF CAMPANIA	081-2323851	
	ARPAS – SARDEGNA	079/262681	SS 079/258600

AGGIORNAMENTO: 12-05-2014

PRESIDENZA DEL CONSIGLIO DEI MINISTRI
DIPARTIMENTO DELLA PROTEZIONE CIVILE

Qualifica di Precedenza		Classifica di Segretezza			Spazio Riservato al Centro Trasmissioni						
Ordinario	Urgente	Non Classificato	Riservato	Segreto	Ora di Ricezione	Ora di Trasmissione	Sistema di trasmissione				Note dell'operatore
							Telex	Fono	Corr.	FAX	

DA: DIPARTIMENTO PROTEZIONE CIVILE – VIA ULPIANO, 11 00193 ROMA-

AI RESPONSABILI PROTEZIONE CIVILE CENTRI FUNZIONALI E SERV. METEO REGIONI:
PIEMONTE, LOMBARDIA, LIGURIA, VENETO, EMILIA-ROMAGNA E TOSCANA.

LORO SEDI

ALLE PREFETTURE - UFFICI TERRITORIALI DI GOVERNO DI:

LORO SEDI

PER CONOSCENZA ALLE PREFETTURE - UFFICI TERRITORIALI DI GOVERNO DI:
PIEMONTE, LOMBARDIA, LIGURIA, VENETO, EMILIA-ROMAGNA E TOSCANA.

LORO SEDI

- **MIN. INTERNO DIPARTIMENTO VV.FF. SOCC. PUB. DIF. CIV.**
  CENTRO OPERATIVO NAZIONALE **FAX 064814695 RM**

- **MIN. POL. AGR. AL. E FORESTALI**
  CORPO FORESTALE DELLO STATO/ SALA OPERATIVA METEOMONT **FAX 06/4745717 RM**
- **MIN. INFRASTRUTTURE E TRASPORTI** **FAX 0644125105**
  FAX 065922737

- **AM/SALA SITUAZIONI** **TEL. 06/49865066-5823-5824** **FAX 06/49864503**
- **CNMCA/SALA OP.** **TEL. 06/91292664** **FAX. 06/91292457**
- **COIDIFESA ROMA** **FAX 06/46919003**
- **SMD/TLC** **FAX 06/46912043**

- **COMANDO FORZE DI DIFESA INTERREGIONALE NORD** **FAX 049/8202083**
- **COMANDO FORZE DI DIFESA INTERREGIONALE SUD** **comfod2@postacert.difesa.it**

- **ISPRA – S.O.** **FAX 06/5016682**
- **ENEL - (PROCIV)** **FAX 06/83052795**
- **TERNA SPA** **TEL 06/83138282 RM** **FAX 06/81655294**
- **2i RETE GAS** **ingegneria@pec.2iretegas.it** **FAX 02/93473328**
- **COM.GEN. CAP.DI PORTO/ SALA OP.** **FAX 06/5922737** **FAX 06/59084793 RM**

- **ENAV OPERAZIONI METEO** **FAX 06/88318189**
- **ENAV RESP. PIAN. E SVILUP. METEO** **FAX 06/88318165**
- **UPM ROMA (ENAV)** **FAX 06/79086459**
- **UPM MILANO (ENAV)** **FAX 02/70143226**
- **ENAC UFF. SALA CRISI E GESTIONI EVENTI** **TEL 06/44596475** **FAX 06/44596538**

N.° 15097 PROT. DPC/RIA/ 44708 DEL 12 SETTEMBRE 2015

OGGETTO: **AVVISO DI CONDIZIONI METEOROLOGICHE AVVERSE**

RIFE/./ **DIRETTIVA PRESIDENTE DEL CONSIGLIO DEI MINISTRI 27-2-2004. "INDIRIZZI OPERATIVI PER LA GESTIONE ORGANIZZATIVA E FUNZIONALE DEL SISTEMA DI ALLERTAMENTO NAZIONALE E REGIONALE PER IL RISCHIO IDROGEOLOGICO E IDRAULICO AI FINI DI PROTEZIONE CIVILE"**.

1. UN SISTEMA FRONTALE DI ORIGINE ATLANTICA, IN AVVICINAMENTO ALLE REGIONI NORD-OCCIDENTALI, DETERMINERA' UN MARCATO PEGGIORAMENTO DELLE CONDIZIONI DEL TEMPO SU GRAN PARTE DELLE REGIONI SETTENTRIONALI E SULLA TOSCANA, CON FENOMENI TEMPORALESCHI DIFFUSI.

2. PER QUANTO ESPOSTO NEL BOLLETTINO DI VIGILANZA METEOROLOGICA NAZIONALE DI OGGI, SABATO 12 SETTEMBRE 2015; SULLA BASE DELLA CONCERTAZIONE SINOTTICA DI OGGI, NELL'AMBITO DEL GRUPPO TECNICO CON IL SERVIZIO METEOROLOGICO DELL'AERONAUTICA MILITARE E I SETTORI METEO DEI CENTRI FUNZIONALI DELLE REGIONI PIEMONTE ED EMILIA-ROMAGNA; PRESO ATTO DEGLI AVVISI METEO EMESSI DALLE REGIONI PIEMONTE, LOMBARDIA, LIGURIA E TOSCANA; PRESO ATTO DEL BOLLETTINO DI ATTENZIONE METEOROLOGICA EMESSO DALLA REGIONE EMILIA-ROMAGNA E DELLA SEGNALAZIONE METEOROLOGICA EMESSA DALLA REGIONE VENETO; TENUTO CONTO DELL'AVVISO EMESSO DAL CNMCA; SULLA BASE DEI MODELLI E DELLE INFORMAZIONI DISPONIBILI, ALLE ORE 14.30 DI OGGI, SABATO 12 SETTEMBRE 2015, SI EMETTE IL SEGUENTE:

AVVISO DI CONDIZIONI METEOROLOGICHE AVVERSE

"DALLE PRIME ORE DI DOMANI, DOMENICA 13 SETTEMBRE 2015, E PER LE SUCCESSIVE 24-36 ORE, SI PREVEDONO PRECIPITAZIONI DIFFUSE, A PREVALENTE CARATTERE DI ROVESCIO O TEMPORALE, SU PIEMONTE E LIGURIA, IN ESTENSIONE, DAL PRIMO MATTINO, ALLA LOMBARDIA.

DAL PRIMO POMERIGGIO DI DOMANI, DOMENICA 13 SETTEMBRE 2015, E PER LE SUCCESSIVE 24-36 ORE, SI PREVEDONO PRECIPITAZIONI DIFFUSE, A PREVALENTE CARATTERE DI ROVESCIO O TEMPORALE, SU EMILIA-ROMAGNA E TOSCANA, IN ESTENSIONE AL VENETO.

I FENOMENI SARANNO ACCOMPAGNATI DA ROVESCI DI FORTE INTENSITA', FREQUENTE ATTIVITA' ELETTRICA, FORTI RAFFICHE DI VENTO E LOCALI GRANDINATE."

3. PER LE REGIONI INTERESSATE SI CONFERMANO LE RACCOMANDAZIONI CONTENUTE NELLA DIRETTIVA A RIFERIMENTO.

4. QUESTO DIPARTIMENTO SEGUIRA' L'EVOLVERSI DELLA SITUAZIONE. SI PREGA, QUINDI, DI PORRE ATTENZIONE AI SUCCESSIVI BOLLETTINI DI VIGILANZA EMESSI SUL SITO INTERNET http://www.protezionecivile.gov.it/

5. **AI DIRETTI DESTINATARI DEL PRESENTE MESSAGGIO SI COMUNICA CHE LA RICEVUTA DI TRASMISSIONE DELL'INVIO A MEZZO FAX RAPPRESENTERA', PER QUESTO DIPARTIMENTO, LA CERTIFICAZIONE DELL'AVVENUTA NOTIFICA.**

ROMA, 12 settembre 2015

IL VICE CAPO DIPARTIMENTO

ANGELO BORRELLI

PRESIDENZA DEL CONSIGLIO DEI MINISTRI
DIPARTIMENTO DELLA PROTEZIONE CIVILE
CENTRO FUNZIONALE CENTRALE – SETTORE METEO

(Allegato al tele n.° **15097** DPC/RIA/ **44708** DEL 12/09/2015)

Numeri di fax degli **ENTI DELLO STATO** in indirizzo nel tele:

	ENTI	NUMERO FAX	INDIRIZZO
X	CG CARABINIERI - SALA OPERATIVA	06/80982486	
X	DIPARTIMENTO DELLA PUBBLICA SICUREZZA – DIR. CENTR. POLIZIA STRADALE E FERROVIARIA, COMUNICAZIONI E REPARTI SPECIALI – SERVIZIO POLIZIA STRADALE	06/46530434	
X	SALA OPERATIVA - CORPO DI POLIZIA PENITENZIARIA	06/45506392	
	STRADA DEI PARCHI	06/41592439 RM	06/4111621 - 41592314
X	AISCAT	06/4746968	06/4827163
X	AUTOSTRADE SPA	FAX 06/43634640 FAX 06/43632131 FAX 06/43632191 **SOLO DI DOMENICA E/O FESTIVO FAX : 06/43632131**	RM 06/43632141 **PREANNUNCIARE TELEFONICAMENTE ALLO 06/43632141**
X	COM. TR. ALPINE METEOMONT	Pec : meteomont@postacert.difesa.it e-mail: userv@comalp.esercito.difesa.it	
X	CFS.SVZ- METEOMONT	FAX 06/7219664	RM 06/ 72466253 -270
	ARDIS	FAX 06/51687416	RM 06/51687379
X	AIPO	FAX 0521/797376 FAX 0131/260195	0521/797291 AL 0131/266258 - 254095
X	ANAS	Fax 06/44463421	RM
X	TELECOM	Fax 06/41861507 Fax 06/41860174	
X	VODAFONE	FAX 02/41433644	
X	WIND	FAX 06/83115402 06/83115402 h24	
X	F.S. S.p.A.	06/44102828 06/44102289	RM
X	Dir. Gen. Dighe Infr. Idriche ed Elettriche	06/989532740	06/44442839
X	Poste Italiane - Presidio Protezione e difesa civile	06/98680080	

PRESIDENZA DEL CONSIGLIO DEI MINISTRI
DIPARTIMENTO DELLA PROTEZIONE CIVILE
CENTRO FUNZIONALE CENTRALE – SETTORE METEO

(Allegato al tele n.° **15097** DPC/RIA/ **44708** DEL 12/09/2015)

Numeri di fax dei **RESPONSABILI DEI CENTRI FUNZIONALI DECENTRATI** in indirizzo nel tele:

	REGIONE	**RECAPITO FAX**	RECAPITO TEL
	VALLE D'AOSTA	0165/272291	0165/272650
X	PIEMONTE	011/3181709	011/3168292
X	LIGURIA	010/5740983 (=S.M.)	010/6437510
X	LOMBARDIA	02/69901091	
	PROV. AUT. TRENTO	0461/981231 (=S.M.)	
	PROV. AUT. BOLZANO	0471/289271 0471/920043	0471/414763
X	VENETO	041/2794015	
	FRIULI VENEZIA GIULIA	0432/928681	0432/923333
X	EMILIA-ROMAGNA	051/5274352 051/6497501 (=S.M./P.C.)	
X	TOSCANA	050/915318 055/4483092 – 055/4622740	
	UMBRIA	0742/329301	0742/630711 – 3357757395 (rep.)
	MARCHE	071/8067709	071/8067745
	LAZIO	06/44702876	
	ABRUZZO	0862/362848 - 085/691700	0862/314311 - 085/63933
	SARDEGNA	070/6062398 – 070/272485	
	CAMPANIA	081/2323851	081/2323111
	MOLISE	0874/779977	0874/7791
	BASILICATA	SOSPESO	
	CALABRIA	0961/531122	0961/531131
	PUGLIA	080/5802277 – 080/5802278	
	SICILIA	091/7071937	091/7071999

AGGIORNAMENTO: 31-12-2014

PRESIDENZA DEL CONSIGLIO DEI MINISTRI
DIPARTIMENTO DELLA PROTEZIONE CIVILE
CENTRO FUNZIONALE CENTRALE – SETTORE METEO

(Allegato al tele n.° **15097** DPC/RIA/ **44708** DEL 12/09/2015)

Numeri di fax degli **ENTI REGIONALI DI PROTEZIONE CIVILE** in indirizzo nel tele:

	REGIONE	**RECAPITO FAX**	RECAPITO TEL
	VALLE D'AOSTA	800238222 (S.OP.)	
X	PIEMONTE	011/740001 – 4325916	011/4321306 335/6998046-33-32
X	LIGURIA	010/5485.709 010/5700373	010/5485.990 – 991 - 992 S.OP. 010/5485990-1-2-3
X	LOMBARDIA	02/69901091-02/69777782- 02/67655410-02/67655730- 02/67652853 (TUTTI)	800/061160
	PROV. AUT. TRENTO	0461/492305	
	PROV. AUT. BOLZANO	0471/416059	
X	VENETO	041/2794712 - 5382139 (ENTRAMBI)	800990009 (REP)
	FRIULI VENEZIA GIULIA	040/3773702 0432/928681 (ENTRAMBI)	
X	EMILIA-ROMAGNA	051/5274418 emergenze 051/5274829 051/5274768 entrambi	051/5274200-5274404 COR PROCIV 335/6326953 348/7977560 FUNZ. REPERIBILE
X	TOSCANA	055/437 7068 – FAX EME 055/430285	055/32684
	UMBRIA	075/5042732 + 075/5042629 ENTRAMBI	
	MARCHE	071/8062419 – 8064123	
	LAZIO	06/51683596 - 3597 (ENTRAMBI)	803555 06/51686410 06/98012327
	ABRUZZO	0862/313060	0862/3631 - 363282
	SARDEGNA	070/6064865 070/6066781	
	CAMPANIA	081/2323860	
	MOLISE	0874/311872 0874/424407	0874/3141
	BASILICATA	0971/668519	335/7555950
	CALABRIA	0961/368871-81 0961/7673310	0961/768111 0961/7673 800222211
	PUGLIA	080/5372310 - 080/5802272	
	SICILIA	091/7074796	800458787

AGGIORNAMENTO: 23-05-2012

PRESIDENZA DEL CONSIGLIO DEI MINISTRI
DIPARTIMENTO DELLA PROTEZIONE CIVILE
CENTRO FUNZIONALE CENTRALE –SETTORE METEO

(Allegato al tele n.° **15097** DPC/RIA/ **44708** DEL 12/09/2015)

Numeri di fax dei **SERVIZI METEO REGIONALI E CENTRI DI COMPETENZA** in indirizzo nel tele:

	ENTI	**FAX**	TELEFONO
X	PIEMONTE	011/3181709	011/196819-68-71
X	CMIRL LIGURIA CIMA – SAVONA	010/5740983 019/23027240/259	010/5305934 centralino 010/5958165 uff. meteo 3484452703 rep. meteo
X	ARPA LOMBARDIA	02/69666248	02/67655595 Referente 02/67652471
X	CENTRO GEOF. PREALPINO	0332/237143	VA 0332/235491
	SERV. METEO- TRENTINO	0461/ 238305	0461/494877/ 1
X	ARPAV VENETO Servizio Meteorologico Regionale	049/9925502 PD	PD 049/9998111(REP) 049/9998128 SALA OP.
X	CENTRO PREVISIONI E SEGNALAZIONI MAREE VENEZIA	041/2748580 041/5210378	041/2748787
	ARPA – OSMER FRIULI VENEZIA GIULIA	0432/934100	0432/934111 REP 348-2478240
X	CF EMILIA-ROMAGNA	051/6497501 051/5274352 (entrambi)	SALA OP. 051/6497606
X	LAMMA TOSCANA	055-4483092 055-444083 (preannunciare telefonicamente)	055-448301
	CF CALABRIA	0961-531122	
	CF CAMPANIA	081-2323851	
	ARPAS – SARDEGNA	079/262681	SS 079/258600

AGGIORNAMENTO: 12-05-2014

PRESIDENZA DEL CONSIGLIO DEI MINISTRI
DIPARTIMENTO DELLA PROTEZIONE CIVILE

Qualifica di Precedenza		Classifica di Segretezza			Spazio Riservato al Centro Trasmissioni						
Ordinario	Urgente	Non Classificato	Riservato	Segreto	Ora di Ricezione	Ora di Trasmissione	Sistema di trasmissione				Note dell'operatore
							Telex	Fono	Corr.	FAX	

DA: DIPARTIMENTO PROTEZIONE CIVILE – VIA ULPIANO, 11 00193 ROMA-

AI RESPONSABILI PROTEZIONE CIVILE CENTRI FUNZIONALI E SERV. METEO REGIONI:
FRIULI VENEZIA GIULIA, MARCHE, LAZIO ED UMBRIA.

LORO SEDI

ALLE PREFETTURE - UFFICI TERRITORIALI DI GOVERNO DI:
FRIULI VENEZIA GIULIA E MARCHE.

LORO SEDI

PER CONOSCENZA ALLE PREFETTURE - UFFICI TERRITORIALI DI GOVERNO DI:
LAZIO ED UMBRIA.

LORO SEDI

- **MIN. INTERNO DIPARTIMENTO VV.FF. SOCC. PUB. DIF. CIV.**
  CENTRO OPERATIVO NAZIONALE FAX 064814695 RM

- **MIN. POL. AGR. AL. E FORESTALI**
  CORPO FORESTALE DELLO STATO/ SALA OPERATIVA METEOMONT FAX 06/4745717 RM
- **MIN. INFRASTRUTTURE E TRASPORTI FAX 0644125105**
  FAX 065922737

- **AM/SALA SITUAZIONI TEL. 06/49865066-5823-5824 FAX 06/49864503**
- **CNMCA/SALA OP. TEL. 06/91292664 FAX. 06/91292457**
- **COIDIFESA ROMA FAX 06/46919003**
- **SMD/TLC FAX 06/46912043**

- **COMANDO FORZE DI DIFESA INTERREGIONALE NORD FAX 049/8202083**
- **COMANDO FORZE DI DIFESA INTERREGIONALE SUD comfod2@postacert.difesa.it**

- **ISPRA – S.O. FAX 06/5016682**
- **ENEL - (PROCIV) FAX 06/83052795**
- **TERNA SPA TEL 06/83138282 RM FAX 06/81655294**
- **2i RETE GAS ingegneria@pec.2iretegas.it FAX 02/93473328**
- **COM.GEN. CAP.DI PORTO/ SALA OP. FAX 06/5922737 FAX 06/59084793 RM**

- **ENAV OPERAZIONI METEO FAX 06/88318189**
- **ENAV RESP. PIAN. E SVILUP. METEO FAX 06/88318165**
- **UPM ROMA (ENAV) FAX 06/79086459**
- **UPM MILANO (ENAV) FAX 02/70143226**
- **ENAC UFF. SALA CRISI E GESTIONI EVENTI TEL 06/44596475 FAX 06/44596538**

N.° 15098 PROT. DPC/RIA/ 44735 DEL 13 SETTEMBRE 2015

OGGETTO: **AVVISO DI CONDIZIONI METEOROLOGICHE AVVERSE**
ESTENSIONE: N.° 15097 PROT. DPC/RIA/ 44708 DEL 12 SETTEMBRE 2015

RIFE/./ **DIRETTIVA PRESIDENTE DEL CONSIGLIO DEI MINISTRI 27-2-2004. "INDIRIZZI OPERATIVI PER LA GESTIONE ORGANIZZATIVA E FUNZIONALE DEL SISTEMA DI ALLERTAMENTO NAZIONALE E REGIONALE PER IL RISCHIO IDROGEOLOGICO E IDRAULICO AI FINI DI PROTEZIONE CIVILE"**.

1. UN SISTEMA FRONTALE DI ORIGINE ATLANTICA DETERMINA OGGI UN MARCATO PEGGIORAMENTO DEL TEMPO SULLE REGIONI SETTENTRIONALI E SULLA TOSCANA, CON PARZIALE COINVOLGIMENTO DEL RESTO DEL CENTRO.

2. PER QUANTO ESPOSTO NEL BOLLETTINO DI VIGILANZA METEOROLOGICA NAZIONALE DI OGGI, DOMENICA 13 SETTEMBRE 2015; SULLA BASE DELLA CONCERTAZIONE SINOTTICA DI OGGI, NELL'AMBITO DEL GRUPPO TECNICO CON IL SERVIZIO METEOROLOGICO DELL'AERONAUTICA MILITARE E I SETTORI METEO DEI CENTRI FUNZIONALI DELLE REGIONI PIEMONTE ED EMILIA-ROMAGNA; PRESO ATTO DEGLI AVVISI METEO EMESSI DALLE REGIONI FRIULI VENEZIA GIULIA E MARCHE; TENUTO CONTO DELL'AVVISO EMESSO DAL CNMCA; SULLA BASE DEI MODELLI E DELLE INFORMAZIONI DISPONIBILI, ALLE ORE 14.30 DI OGGI, DOMENICA 13 SETTEMBRE 2015, SI EMETTE IL SEGUENTE:

AVVISO DI CONDIZIONI METEOROLOGICHE AVVERSE

"DALLA NOTTE DI OGGI, DOMENICA 13 SETTEMBRE 2015, E PER LE SUCCESSIVE 24-36 ORE, SI PREVEDONO:
- **PRECIPITAZIONI DIFFUSE, ANCHE A CARATTERE DI ROVESCIO O TEMPORALE, SUL FRIULI VENEZIA GIULIA;**
- **PRECIPITAZIONI SPARSE, ANCHE A CARATTERE DI ROVESCIO O TEMPORALE, SULLE ZONE OCCIDENTALI E SETTENTRIONALI DI LAZIO ED UMBRIA;**
- **I FENOMENI SARANNO ACCOMPAGNATI DA ROVESCI DI FORTE INTENSITA', FREQUENTE ATTIVITA' ELETTRICA, FORTI RAFFICHE DI VENTO E LOCALI GRANDINATE;**
- **VENTI FORTI DAI QUADRANTI MERIDIONALI SULLE MARCHE."**

3. PER LE REGIONI INTERESSATE SI CONFERMANO LE RACCOMANDAZIONI CONTENUTE NELLA DIRETTIVA A RIFERIMENTO.

4. QUESTO DIPARTIMENTO SEGUIRA' L'EVOLVERSI DELLA SITUAZIONE. SI PREGA, QUINDI, DI PORRE ATTENZIONE AI SUCCESSIVI BOLLETTINI DI VIGILANZA EMESSI SUL SITO INTERNET http://www.protezionecivile.gov.it/

5. **AI DIRETTI DESTINATARI DEL PRESENTE MESSAGGIO SI COMUNICA CHE LA RICEVUTA DI TRASMISSIONE DELL'INVIO A MEZZO FAX RAPPRESENTERA', PER QUESTO DIPARTIMENTO, LA CERTIFICAZIONE DELL'AVVENUTA NOTIFICA.**

ROMA, 13 settembre 2015

IL VICE CAPO DIPARTIMENTO

ANGELO BORRELLI

PRESIDENZA DEL CONSIGLIO DEI MINISTRI
DIPARTIMENTO DELLA PROTEZIONE CIVILE
CENTRO FUNZIONALE CENTRALE – SETTORE METEO

(Allegato al tele n.° **15098** DPC/RIA/ **44735** DEL 13/09/2015)

Numeri di fax degli **ENTI DELLO STATO** in indirizzo nel tele:

	ENTI	NUMERO FAX	INDIRIZZO
X	CG CARABINIERI - SALA OPERATIVA	06/80982486	
X	DIPARTIMENTO DELLA PUBBLICA SICUREZZA – DIR. CENTR. POLIZIA STRADALE E FERROVIARIA, COMUNICAZIONI E REPARTI SPECIALI – SERVIZIO POLIZIA STRADALE	06/46530434	
X	SALA OPERATIVA - CORPO DI POLIZIA PENITENZIARIA	06/45506392	
	STRADA DEI PARCHI	06/41592439 RM	06/4111621 - 41592314
X	AISCAT	06/4746968	06/4827163
X	AUTOSTRADE SPA	FAX 06/43634640 FAX 06/43632131 FAX 06/43632191 **SOLO DI DOMENICA E/O FESTIVO FAX : 06/43632131**	RM 06/43632141 **PREANNUNCIARE TELEFONICAMENTE ALLO 06/43632141**
X	COM. TR. ALPINE METEOMONT	Pec : meteomont@postacert.difesa.it e-mail: userv@comalp.esercito.difesa.it	
X	CFS.SVZ- METEOMONT	FAX 06/7219664	RM 06/ 72466253 -270
X	ARDIS	FAX 06/51687416	RM 06/51687379
	AIPO	FAX 0521/797376 FAX 0131/260195	0521/797291 AL 0131/266258 - 254095
X	ANAS	Fax 06/44463421	RM
X	TELECOM	Fax 06/41861507 Fax 06/41860174	
X	VODAFONE	FAX 02/41433644	
X	WIND	FAX 06/83115402 06/83115402 h24	
X	F.S. S.p.A.	06/44102828 06/44102289	RM
X	Dir. Gen. Dighe Infr. Idriche ed Elettriche	06/989532740	06/44442839
X	Poste Italiane - Presidio Protezione e difesa civile	06/98680080	

PRESIDENZA DEL CONSIGLIO DEI MINISTRI
DIPARTIMENTO DELLA PROTEZIONE CIVILE
CENTRO FUNZIONALE CENTRALE – SETTORE METEO

(Allegato al tele n.° **15098** DPC/RIA/ **44735** DEL 13/09/2015)

Numeri di fax dei **RESPONSABILI DEI CENTRI FUNZIONALI DECENTRATI** in indirizzo nel tele:

	REGIONE	**RECAPITO FAX**	RECAPITO TEL
	VALLE D'AOSTA	0165/272291	0165/272650
	PIEMONTE	011/3181709	011/3168292
	LIGURIA	010/5740983 (=S.M.)	010/6437510
	LOMBARDIA	02/69901091	
	PROV. AUT. TRENTO	0461/981231 (=S.M.)	
	PROV. AUT. BOLZANO	0471/289271 0471/920043	0471/414763
	VENETO	041/2794015	
X	FRIULI VENEZIA GIULIA	0432/928681	0432/923333
	EMILIA-ROMAGNA	051/5274352 051/6497501 (=S.M./P.C.)	
	TOSCANA	050/915318 055/4483092 – 055/4622740	
X	UMBRIA	0742/329301	0742/630711 – 3357757395 (rep.)
X	MARCHE	071/8067709	071/8067745
X	LAZIO	06/44702876	
	ABRUZZO	0862/362848 - 085/691700	0862/314311 - 085/63933
	SARDEGNA	070/6062398 – 070/272485	
	CAMPANIA	081/2323851	081/2323111
	MOLISE	0874/779977	0874/7791
	BASILICATA	SOSPESO	
	CALABRIA	0961/531122	0961/531131
	PUGLIA	080/5802277 – 080/5802278	
	SICILIA	091/7071937	091/7071999

AGGIORNAMENTO: 31-12-2014

PRESIDENZA DEL CONSIGLIO DEI MINISTRI
DIPARTIMENTO DELLA PROTEZIONE CIVILE
CENTRO FUNZIONALE CENTRALE – SETTORE METEO

(Allegato al tele n.° **15098** DPC/RIA/ **44735** DEL 13/09/2015)

Numeri di fax degli **ENTI REGIONALI DI PROTEZIONE CIVILE** in indirizzo nel tele:

	REGIONE	**RECAPITO FAX**	RECAPITO TEL
	VALLE D'AOSTA	800238222 (S.OP.)	
	PIEMONTE	011/740001 – 4325916	011/4321306 335/6998046-33-32
	LIGURIA	010/5485.709 010/5700373	010/5485.990 – 991 - 992 S.OP. 010/5485990-1-2-3
	LOMBARDIA	02/69901091-02/69777782- 02/67655410-02/67655730- 02/67652853 (TUTTI)	800/061160
	PROV. AUT. TRENTO	0461/492305	
	PROV. AUT. BOLZANO	0471/416059	
	VENETO	041/2794712 - 5382139 (ENTRAMBI)	800990009 (REP)
X	FRIULI VENEZIA GIULIA	040/3773702 0432/928681 (ENTRAMBI)	
	EMILIA-ROMAGNA	051/5274418 emergenze 051/5274829 051/5274768 entrambi	051/5274200-5274404 COR PROCIV 335/6326953 348/7977560 FUNZ. REPERIBILE
	TOSCANA	055/437 7068 – FAX EME 055/430285	055/32684
X	UMBRIA	075/5042732 + 075/5042629 ENTRAMBI	
X	MARCHE	071/8062419 – 8064123	
X	LAZIO	06/51683596 - 3597 (ENTRAMBI)	803555 06/51686410 06/98012327
	ABRUZZO	0862/313060	0862/3631 - 363282
	SARDEGNA	070/6064865 070/6066781	
	CAMPANIA	081/2323860	
	MOLISE	0874/311872 0874/424407	0874/3141
	BASILICATA	0971/668519	335/7555950
	CALABRIA	0961/368871-81 0961/7673310	0961/768111 0961/7673 800222211
	PUGLIA	080/5372310 - 080/5802272	
	SICILIA	091/7074796	800458787

AGGIORNAMENTO: 23-05-2012

PRESIDENZA DEL CONSIGLIO DEI MINISTRI
DIPARTIMENTO DELLA PROTEZIONE CIVILE
CENTRO FUNZIONALE CENTRALE –SETTORE METEO

(Allegato al tele n.° **15098** DPC/RIA/ **44735** DEL 13/09/2015)

Numeri di fax dei **SERVIZI METEO REGIONALI E CENTRI DI COMPETENZA** in indirizzo nel tele:

	ENTI	**FAX**	TELEFONO
	PIEMONTE	011/3181709	011/196819-68-71
	CMIRL LIGURIA CIMA – SAVONA	010/5740983 019/23027240/259	010/5305934 centralino 010/5958165 uff. meteo 3484452703 rep. meteo
	ARPA LOMBARDIA	02/69666248	02/67655595 Referente 02/67652471
	CENTRO GEOF. PREALPINO	0332/237143	VA 0332/235491
	SERV. METEO- TRENTINO	0461/ 238305	0461/494877/ 1
	ARPAV VENETO Servizio Meteorologico Regionale	049/9925502 PD	PD 049/9998111(REP) 049/9998128 SALA OP.
	CENTRO PREVISIONI E SEGNALAZIONI MAREE VENEZIA	041/2748580 041/5210378	041/2748787
X	ARPA – OSMER FRIULI VENEZIA GIULIA	0432/934100	0432/934111 REP 348-2478240
	CF EMILIA-ROMAGNA	051/6497501 051/5274352 (entrambi)	SALA OP. 051/6497606
	LAMMA TOSCANA	055-4483092 055-444083 (preannunciare telefonicamente)	055-448301
	CF CALABRIA	0961-531122	
	CF CAMPANIA	081-2323851	
	ARPAS – SARDEGNA	079/262681	SS 079/258600

AGGIORNAMENTO: 12-05-2014

PRESIDENZA DEL CONSIGLIO DEI MINISTRI
DIPARTIMENTO DELLA PROTEZIONE CIVILE

Qualifica di Precedenza		Classifica di Segretezza			Spazio Riservato al Centro Trasmissioni						
Ordinario	Urgente	Non Classificato	Riservato	Segreto	Ora di Ricezione	Ora di Trasmissione	Sistema di trasmissione				Note dellôoperatore
							Telex	Fono	Corr.	FAX	

DA: DIPARTIMENTO PROTEZIONE CIVILE – VIA ULPIANO, 11 00193 ROMA-

AI RESPONSABILI PROTEZIONE CIVILE CENTRI FUNZIONALI E SERV. METEO REGIONI:
PIEMONTE E FRIULI VENEZIA GIULIA.

LORO SEDI

ALLE PREFETTURE - UFFICI TERRITORIALI DI GOVERNO DI:
PIEMONTE E FRIULI VENEZIA GIULIA.

LORO SEDI

PER CONOSCENZA ALLE PREFETTURE - UFFICI TERRITORIALI DI GOVERNO DI:

LORO SEDI

- **MIN. INTERNO DIPARTIMENTO VV.FF. SOCC. PUB. DIF. CIV.**
  CENTRO OPERATIVO NAZIONALE FAX 064814695 RM

- **MIN. POL. AGR. AL. E FORESTALI**
  CORPO FORESTALE DELLO STATO/ SALA OPERATIVA METEOMONT FAX 06/4745717 RM
- **MIN. INFRASTRUTTURE E TRASPORTI FAX 0644125105**
  FAX 065922737

- **AM/SALA SITUAZIONI TEL. 06/49865066-5823-5824 FAX 06/49864503**
- **CNMCA/SALA OP. TEL. 06/91292664 FAX. 06/91292457**
- **COIDIFESA ROMA FAX 06/46919003**
- **SMD/TLC FAX 06/46912043**

- **COMANDO FORZE DI DIFESA INTERREGIONALE NORD FAX 049/8202083**
- **COMANDO FORZE DI DIFESA INTERREGIONALE SUD comfod2@postacert.difesa.it**

- **ISPRA – S.O. FAX 06/5016682**
- **ENEL - (PROCIV) FAX 06/83052795**
- **TERNA SPA TEL 06/83138282 RM FAX 06/81655294**
- **2i RETE GAS ingegneria@pec.2iretegas.it FAX 02/93473328**
- **COM.GEN. CAP.DI PORTO/ SALA OP. FAX 06/5922737 FAX 06/59084793 RM**

- **ENAV OPERAZIONI METEO FAX 06/88318189**
- **ENAV RESP. PIAN. E SVILUP. METEO FAX 06/88318165**
- **UPM ROMA (ENAV) FAX 06/79086459**
- **UPM MILANO (ENAV) FAX 02/70143226**
- **ENAC UFF. SALA CRISI E GESTIONI EVENTI TEL 06/44596475 FAX 06/44596538**

N.° 15099 PROT. DPC/RIA/ 45612 DEL 17 SETTEMBRE 2015

OGGETTO: **AVVISO DI CONDIZIONI METEOROLOGICHE AVVERSE**

RIFE/./ **DIRETTIVA PRESIDENTE DEL CONSIGLIO DEI MINISTRI 27-2-2004. "INDIRIZZI OPERATIVI PER LA GESTIONE ORGANIZZATIVA E FUNZIONALE DEL SISTEMA DI ALLERTAMENTO NAZIONALE E REGIONALE PER IL RISCHIO IDROGEOLOGICO E IDRAULICO AI FINI DI PROTEZIONE CIVILE"**.

1. UN VASTA STRUTTURA DEPRESSIONARIA, ESTESA SULL'EUROPA OCCIDENTALE E SETTENTRIONALE, CONTINUA A CONVOGLIARE FLUSSI MERIDIONALI UMIDI ED INSTABILI VERSO LE NOSTRE REGIONI SETTENTRIONALI, APPORTANDO PRECIPITAZIONI IN PARTICOLARE SUI SETTORI ALPINI E PREALPINI.

2. PER QUANTO ESPOSTO NEL BOLLETTINO DI VIGILANZA METEOROLOGICA NAZIONALE DI OGGI, GIOVEDI 17 SETTEMBRE 2015; SULLA BASE DELLA CONCERTAZIONE SINOTTICA DI OGGI, NELL'AMBITO DEL GRUPPO TECNICO CON IL SERVIZIO METEOROLOGICO DELL'AERONAUTICA MILITARE E I SETTORI METEO DEI CENTRI FUNZIONALI DELLE REGIONI PIEMONTE ED EMILIA-ROMAGNA; PRESO ATTO DEGLI AVVISI DI AVVERSE CONDIZIONI METEOROLOGICHE EMESSI DALLE REGIONI PIEMONTE E FRIULI VENEZIA GIULIA; TENUTO CONTO DELL'AVVISO EMESSO DAL CNMCA; SULLA BASE DEI MODELLI E DELLE INFORMAZIONI DISPONIBILI, ALLE ORE 15.00 DI OGGI, GIOVEDI 17 SETTEMBRE 2015, SI EMETTE IL SEGUENTE:

AVVISO DI CONDIZIONI METEOROLOGICHE AVVERSE

"DAL POMERIGGIO DI OGGI, GIOVEDI 17 SETTEMBRE 2015, E PER LE SUCCESSIVE 24-30 ORE, SI PREVEDONO:
- **PRECIPITAZIONI DIFFUSE, ANCHE A CARATTERE DI ROVESCIO O TEMPORALE, SU PIEMONTE SETTENTRIONALE E FRIULI VENEZIA GIULIA, I FENOMENI SARANNO ACCOMPAGNATI DA ROVESCI DI FORTE INTENSITA', FREQUENTE ATTIVITA' ELETTRICA, FORTI RAFFICHE DI VENTO E LOCALI GRANDINATE."**

3. PER LE REGIONI INTERESSATE SI CONFERMANO LE RACCOMANDAZIONI CONTENUTE NELLA DIRETTIVA A RIFERIMENTO.

4. QUESTO DIPARTIMENTO SEGUIRA' L'EVOLVERSI DELLA SITUAZIONE. SI PREGA, QUINDI, DI PORRE ATTENZIONE AI SUCCESSIVI BOLLETTINI DI VIGILANZA EMESSI SUL SITO INTERNET http://www.protezionecivile.gov.it/

5. **AI DIRETTI DESTINATARI DEL PRESENTE MESSAGGIO SI COMUNICA CHE LA RICEVUTA DI TRASMISSIONE DELL'INVIO A MEZZO FAX RAPPRESENTERA', PER QUESTO DIPARTIMENTO, LA CERTIFICAZIONE DELL'AVVENUTA NOTIFICA.**

ROMA, 17 settembre 2015

IL VICE CAPO DIPARTIMENTO

ANGELO BORRELLI

PRESIDENZA DEL CONSIGLIO DEI MINISTRI

DIPARTIMENTO DELLA PROTEZIONE CIVILE

CENTRO FUNZIONALE CENTRALE – SETTORE METEO

(Allegato al tele n.Á**15099** DPC/RIA/ **45612** DEL 17/09/2015)

Numeri di fax degli **ENTI DELLO STATO** in indirizzo nel tele:

	ENTI	**NUMERO FAX**	**INDIRIZZO**
X	CG CARABINIERI - SALA OPERATIVA	06/80982486	
X	DIPARTIMENTO DELLA PUBBLICA SICUREZZA ï DIR. CENTR. POLIZIA STRADALE E FERROVIARIA, COMUNICAZIONI E REPARTI SPECIALI ï SERVIZIO POLIZIA STRADALE	06/46530434	
X	SALA OPERATIVA - CORPO DI POLIZIA PENITENZIARIA	06/45506392	
	STRADA DEI PARCHI	06/41592439 RM	06/4111621 - 41592314
X	AISCAT	06/4746968	06/4827163
X	AUTOSTRADE SPA	FAX 06/43634640 FAX 06/43632131 FAX 06/43632191 **SOLO DI DOMENICA E/O FESTIVO FAX : 06/43632131**	RM 06/43632141 **PREANNUNCIARE TELEFONICAMENTE ALLO 06/43632141**
X	COM. TR. ALPINE METEOMONT	Pec : meteomont@postacert.difesa.it e-mail: userv@comalp.esercito.difesa.it	
X	CFS.SVZ- METEOMONT	FAX 06/7219664	RM 06/ 72466253 -270
	ARDIS	FAX 06/51687416	RM 06/51687379
X	AIPO	FAX 0521/797376 FAX 0131/260195	0521/797291 AL 0131/266258 - 254095
X	ANAS	Fax 06/44463421	RM
X	TELECOM	Fax 06/41861507 Fax 06/41860174	
X	VODAFONE	FAX 02/41433644	
X	WIND	FAX 06/83115402 06/83115402 h24	
X	F.S. S.p.A.	06/44102828 06/44102289	RM
X	Dir. Gen. Dighe Infr. Idriche ed Elettriche	06/989532740	06/44442839
X	Poste Italiane - Presidio Protezione e difesa civile	06/98680080	

PRESIDENZA DEL CONSIGLIO DEI MINISTRI
DIPARTIMENTO DELLA PROTEZIONE CIVILE
CENTRO FUNZIONALE CENTRALE – SETTORE METEO

(Allegato al tele n.Á**15099** DPC/RIA/ **45612** DEL 17/09/2015)

Numeri di fax dei **RESPONSABILI DEI CENTRI FUNZIONALI DECENTRATI** in indirizzo nel tele:

	REGIONE	**RECAPITO FAX**	RECAPITO TEL
	VALLE D'AOSTA	0165/272291	0165/272650
X	PIEMONTE	011/3181709	011/3168292
	LIGURIA	010/5740983 (=S.M.)	010/6437510
	LOMBARDIA	02/69901091	
	PROV. AUT. TRENTO	0461/981231 (=S.M.)	
	PROV. AUT. BOLZANO	0471/289271 0471/920043	0471/414763
	VENETO	041/2794015	
X	FRIULI VENEZIA GIULIA	0432/928681	0432/923333
	EMILIA-ROMAGNA	051/5274352 051/6497501 (=S.M./P.C.)	
	TOSCANA	050/915318 055/4483092 – 055/4622740	
	UMBRIA	0742/329301	0742/630711 – 3357757395 (rep.)
	MARCHE	071/8067709	071/8067745
	LAZIO	06/44702876	
	ABRUZZO	0862/362848 - 085/691700	0862/314311 - 085/63933
	SARDEGNA	070/6062398 – 070/272485	
	CAMPANIA	081/2323851	081/2323111
	MOLISE	0874/779977	0874/7791
	BASILICATA	SOSPESO	
	CALABRIA	0961/531122	0961/531131
	PUGLIA	080/5802277 – 080/5802278	
	SICILIA	091/7071937	091/7071999

AGGIORNAMENTO: 31-12-2014

PRESIDENZA DEL CONSIGLIO DEI MINISTRI

DIPARTIMENTO DELLA PROTEZIONE CIVILE

CENTRO FUNZIONALE CENTRALE – SETTORE METEO

(Allegato al tele n.Á**15099** DPC/RIA/ **45612** DEL 17/09/2015)

Numeri di fax degli **ENTI REGIONALI DI PROTEZIONE CIVILE** in indirizzo nel tele:

	REGIONE	**RECAPITO FAX**	RECAPITO TEL
	VALLE D'AOSTA	800238222 (S.OP.)	
X	PIEMONTE	011/740001 – 4325916	011/4321306 335/6998046-33-32
	LIGURIA	010/5485.709 010/5700373	010/5485.990 – 991 - 992 S.OP. 010/5485990-1-2-3
	LOMBARDIA	02/69901091-02/69777782- 02/67655410-02/67655730- 02/67652853 (TUTTI)	800/061160
	PROV. AUT. TRENTO	0461/492305	
	PROV. AUT. BOLZANO	0471/416059	
	VENETO	041/2794712 - 5382139 (ENTRAMBI)	800990009 (REP)
X	FRIULI VENEZIA GIULIA	040/3773702 0432/928681 (ENTRAMBI)	
	EMILIA-ROMAGNA	051/5274418 emergenze 051/5274829 051/5274768 entrambi	051/5274200-5274404 COR PROCIV 335/6326953 348/7977560 FUNZ. REPERIBILE
	TOSCANA	055/437 7068 – FAX EME 055/430285	055/32684
	UMBRIA	075/5042732 + 075/5042629 ENTRAMBI	
	MARCHE	071/8062419 – 8064123	
	LAZIO	06/51683596 - 3597 (ENTRAMBI)	803555 06/51686410 06/98012327
	ABRUZZO	0862/313060	0862/3631 - 363282
	SARDEGNA	070/6064865 070/6066781	
	CAMPANIA	081/2323860	
	MOLISE	0874/311872 0874/424407	0874/3141
	BASILICATA	0971/668519	335/7555950
	CALABRIA	0961/368871-81 0961/7673310	0961/768111 0961/7673 800222211
	PUGLIA	080/5372310 - 080/5802272	
	SICILIA	091/7074796	800458787

AGGIORNAMENTO: 23-05-2012

PRESIDENZA DEL CONSIGLIO DEI MINISTRI
DIPARTIMENTO DELLA PROTEZIONE CIVILE
CENTRO FUNZIONALE CENTRALE –SETTORE METEO

(Allegato al tele n.Á**15099** DPC/RIA/ **45612** DEL 17/09/2015)

Numeri di fax dei **SERVIZI METEO REGIONALI E CENTRI DI COMPETENZA** in indirizzo nel tele:

	ENTI	**FAX**	TELEFONO
X	PIEMONTE	011/3181709	011/196819-68-71
	CMIRL LIGURIA CIMA – SAVONA	010/5740983 019/23027240/259	010/5305934 centralino 010/5958165 uff. meteo 3484452703 rep. meteo
	ARPA LOMBARDIA	02/69666248	02/67655595 Referente 02/67652471
	CENTRO GEOF. PREALPINO	0332/237143	VA 0332/235491
	SERV. METEO- TRENTINO	0461/ 238305	0461/494877/ 1
	ARPAV VENETO Servizio Meteorologico Regionale	049/9925502 PD	PD 049/9998111(REP) 049/9998128 SALA OP.
	CENTRO PREVISIONI E SEGNALAZIONI MAREE VENEZIA	041/2748580 041/5210378	041/2748787
X	ARPA – OSMER FRIULI VENEZIA GIULIA	0432/934100	0432/934111 REP 348-2478240
	CF EMILIA-ROMAGNA	051/6497501 051/5274352 (entrambi)	SALA OP. 051/6497606
	LAMMA TOSCANA	055-4483092 055-444083 (preannunciare telefonicamente)	055-448301
	CF CALABRIA	0961-531122	
	CF CAMPANIA	081-2323851	
	ARPAS – SARDEGNA	079/262681	SS 079/258600

AGGIORNAMENTO: 12-05-2014

PRESIDENZA DEL CONSIGLIO DEI MINISTRI
DIPARTIMENTO DELLA PROTEZIONE CIVILE

Qualifica di Precedenza		Classifica di Segretezza			Spazio Riservato al Centro Trasmissioni						
Ordinario	Urgente	Non Classificato	Riservato	Segreto	Ora di Ricezione	Ora di Trasmissione	Sistema di trasmissione				Note dell'operatore
							Telex	Fono	Corr.	FAX	

DA: DIPARTIMENTO PROTEZIONE CIVILE – VIA ULPIANO, 11 00193 ROMA-

AI RESPONSABILI PROTEZIONE CIVILE CENTRI FUNZIONALI E SERV. METEO REGIONI:
EMILIA-ROMAGNA, ABRUZZO, MOLISE, PUGLIA, BASILICATA, CALABRIA E SICILIA.
LORO SEDI

ALLE PREFETTURE - UFFICI TERRITORIALI DI GOVERNO DI:
EMILIA-ROMAGNA.
LORO SEDI

PER CONOSCENZA ALLE PREFETTURE - UFFICI TERRITORIALI DI GOVERNO DI:
ABRUZZO, MOLISE, PUGLIA, BASILICATA, CALABRIA E SICILIA.
LORO SEDI

- MIN. INTERNO DIPARTIMENTO VV.FF. SOCC. PUB. DIF. CIV.
CENTRO OPERATIVO NAZIONALE FAX 064814695 RM

- MIN. POL. AGR. AL. E FORESTALI
CORPO FORESTALE DELLO STATO/ SALA OPERATIVA METEOMONT FAX 06/4745717 RM
- MIN. INFRASTRUTTURE E TRASPORTI FAX 0644125105
FAX 065922737

- AM/SALA SITUAZIONI TEL. 06/49865066-5823-5824 FAX 06/49864503
- CNMCA/SALA OP. TEL. 06/91292664 FAX. 06/91292457
- COIDIFESA ROMA FAX 06/46919003
- SMD/TLC FAX 06/46912043

- COMANDO FORZE DI DIFESA INTERREGIONALE NORD FAX 049/8202083
- COMANDO FORZE DI DIFESA INTERREGIONALE SUD comfod2@postacert.difesa.it

- ISPRA – S.O. FAX 06/5016682
- ENEL - (PROCIV) FAX 06/83052795
- TERNA SPA TEL 06/83138282 RM FAX 06/81655294
- 2i RETE GAS ingegneria@pec.2iretegas.it FAX 02/93473328
- COM.GEN. CAP.DI PORTO/ SALA OP. FAX 06/5922737 FAX 06/59084793 RM

- ENAV OPERAZIONI METEO FAX 06/88318189
- ENAV RESP. PIAN. E SVILUP. METEO FAX 06/88318165
- UPM ROMA (ENAV) FAX 06/79086459
- UPM MILANO (ENAV) FAX 02/70143226
- ENAC UFF. SALA CRISI E GESTIONI EVENTI TEL 06/44596475 FAX 06/44596538

N.° 15100 PROT. DPC/RIA/ 45975 DEL 19 SETTEMBRE 2015

OGGETTO: **AVVISO DI CONDIZIONI METEOROLOGICHE AVVERSE**

RIFE/./ **DIRETTIVA PRESIDENTE DEL CONSIGLIO DEI MINISTRI 27-2-2004. "INDIRIZZI OPERATIVI PER LA GESTIONE ORGANIZZATIVA E FUNZIONALE DEL SISTEMA DI ALLERTAMENTO NAZIONALE E REGIONALE PER IL RISCHIO IDROGEOLOGICO E IDRAULICO AI FINI DI PROTEZIONE CIVILE"**.

1. UN VASTA SACCATURA PRESENTE SULL'EUROPA CENTRALE SI APPROFONDISCE RAPIDAMENTE VERSO LA NOSTRA PENISOLA. CIO' DARA' VITA AD UN SISTEMA FRONTALE CHE ATTRAVERSERA' DOMANI IL TERRITORIO ITALIANO, RECANDO TEMPO PERTURBATO IN PARTICOLARE SUL VERSANTE ADRIATICO E SUL MERIDIONE.

2. PER QUANTO ESPOSTO NEL BOLLETTINO DI VIGILANZA METEOROLOGICA NAZIONALE DI OGGI, SABATO 19 SETTEMBRE 2015; SULLA BASE DELLA CONCERTAZIONE SINOTTICA DI OGGI, NELL'AMBITO DEL GRUPPO TECNICO CON IL SERVIZIO METEOROLOGICO DELL'AERONAUTICA MILITARE E I SETTORI METEO DEI CENTRI FUNZIONALI DELLE REGIONI PIEMONTE ED EMILIA-ROMAGNA; PRESO ATTO DEL BOLLETTINO DI ATTENZIONE METEOROLOGICA EMESSO DALLA REGIONE EMILIA-ROMAGNA; TENUTO CONTO DELL'AVVISO METEO EMESSO DAL CNMCA; SULLA BASE DEI MODELLI E DELLE INFORMAZIONI DISPONIBILI, ALLE ORE 15.00 DI OGGI, SABATO 19 SETTEMBRE 2015, SI EMETTE IL SEGUENTE:

AVVISO DI CONDIZIONI METEOROLOGICHE AVVERSE

"DALLA TARDA SERATA DI OGGI, SABATO 19 SETTEMBRE 2015, E PER LE SUCCESSIVE 18-24 ORE, SI PREVEDONO:
- **PRECIPITAZIONI DA SPARSE A DIFFUSE, ANCHE A CARATTERE DI ROVESCIO O TEMPORALE, SULL'EMILIA-ROMAGNA, IN ESTENSIONE SU ABRUZZO E MOLISE.**

DALLE PRIME ORE DI DOMANI, DOMENICA 20 SETTEMBRE 2015, E PER LE SUCCESSIVE 24-36 ORE, SI PREVEDONO:
- **PRECIPITAZIONI DA SPARSE A DIFFUSE, ANCHE A CARATTERE DI ROVESCIO O TEMPORALE, SULLA PUGLIA, IN ESTENSIONE A BASILICATA, CALABRIA E SICILIA.**

I FENOMENI SARANNO ACCOMPAGNATI DA ROVESCI DI FORTE INTENSITA', FREQUENTE ATTIVITA' ELETTRICA, FORTI RAFFICHE DI VENTO E LOCALI GRANDINATE."

3. PER LE REGIONI INTERESSATE SI CONFERMANO LE RACCOMANDAZIONI CONTENUTE NELLA DIRETTIVA A RIFERIMENTO.

4. QUESTO DIPARTIMENTO SEGUIRA' L'EVOLVERSI DELLA SITUAZIONE. SI PREGA, QUINDI, DI PORRE ATTENZIONE AI SUCCESSIVI BOLLETTINI DI VIGILANZA EMESSI SUL SITO INTERNET http://www.protezionecivile.gov.it/

5. **AI DIRETTI DESTINATARI DEL PRESENTE MESSAGGIO SI COMUNICA CHE LA RICEVUTA DI TRASMISSIONE DELL'INVIO A MEZZO FAX RAPPRESENTERA', PER QUESTO DIPARTIMENTO, LA CERTIFICAZIONE DELL'AVVENUTA NOTIFICA.**

ROMA, 19 settembre 2015

IL VICE CAPO DIPARTIMENTO

ANGELO BORRELLI

PRESIDENZA DEL CONSIGLIO DEI MINISTRI
DIPARTIMENTO DELLA PROTEZIONE CIVILE
CENTRO FUNZIONALE CENTRALE – SETTORE METEO

(Allegato al tele n.° **15100** DPC/RIA/ **45975** DEL 19/09/2015)

Numeri di fax degli **ENTI DELLO STATO** in indirizzo nel tele:

	ENTI	NUMERO FAX	INDIRIZZO
X	CG CARABINIERI - SALA OPERATIVA	06/80982486	
X	DIPARTIMENTO DELLA PUBBLICA SICUREZZA – DIR. CENTR. POLIZIA STRADALE E FERROVIARIA, COMUNICAZIONI E REPARTI SPECIALI – SERVIZIO POLIZIA STRADALE	06/46530434	
X	SALA OPERATIVA - CORPO DI POLIZIA PENITENZIARIA	06/45506392	
X	STRADA DEI PARCHI	06/41592439 RM	06/4111621 - 41592314
X	AISCAT	06/4746968	06/4827163
X	AUTOSTRADE SPA	FAX 06/43634640 FAX 06/43632131 FAX 06/43632191 **SOLO DI DOMENICA E/O FESTIVO FAX : 06/43632131**	RM 06/43632141 **PREANNUNCIARE TELEFONICAMENTE ALLO 06/43632141**
	COM. TR. ALPINE METEOMONT	Pec : meteomont@postacert.difesa.it e-mail: userv@comalp.esercito.difesa.it	
X	CFS.SVZ- METEOMONT	FAX 06/7219664	RM 06/ 72466253 -270
	ARDIS	FAX 06/51687416	RM 06/51687379
X	AIPO	FAX 0521/797376 FAX 0131/260195	0521/797291 AL 0131/266258 - 254095
X	ANAS	Fax 06/44463421	RM
X	TELECOM	Fax 06/41861507 Fax 06/41860174	
X	VODAFONE	FAX 02/41433644	
X	WIND	FAX 06/83115402 06/83115402 h24	
X	F.S. S.p.A.	06/44102828 06/44102289	RM
X	Dir. Gen. Dighe Infr. Idriche ed Elettriche	06/989532740	06/44442839
X	Poste Italiane - Presidio Protezione e difesa civile	06/98680080	

PRESIDENZA DEL CONSIGLIO DEI MINISTRI
DIPARTIMENTO DELLA PROTEZIONE CIVILE
CENTRO FUNZIONALE CENTRALE – SETTORE METEO

(Allegato al tele n.° **15100** DPC/RIA/ **45975** DEL 19/09/2015)

Numeri di fax dei **RESPONSABILI DEI CENTRI FUNZIONALI DECENTRATI** in indirizzo nel tele:

	REGIONE	**RECAPITO FAX**	RECAPITO TEL
	VALLE D'AOSTA	0165/272291	0165/272650
	PIEMONTE	011/3181709	011/3168292
	LIGURIA	010/5740983 (=S.M.)	010/6437510
	LOMBARDIA	02/69901091	
	PROV. AUT. TRENTO	0461/981231 (=S.M.)	
	PROV. AUT. BOLZANO	0471/289271 0471/920043	0471/414763
	VENETO	041/2794015	
	FRIULI VENEZIA GIULIA	0432/928681	0432/923333
X	EMILIA-ROMAGNA	051/5274352 051/6497501 (=S.M./P.C.)	
	TOSCANA	050/915318 055/4483092 – 055/4622740	
	UMBRIA	0742/329301	0742/630711 – 3357757395 (rep.)
	MARCHE	071/8067709	071/8067745
	LAZIO	06/44702876	
X	ABRUZZO	0862/362848 - 085/691700	0862/314311 - 085/63933
	SARDEGNA	070/6062398 – 070/272485	
	CAMPANIA	081/2323851	081/2323111
X	MOLISE	0874/779977	0874/7791
X	BASILICATA	SOSPESO	
X	CALABRIA	0961/531122	0961/531131
X	PUGLIA	080/5802277 – 080/5802278	
X	SICILIA	091/7071937	091/7071999

AGGIORNAMENTO: 31-12-2014

PRESIDENZA DEL CONSIGLIO DEI MINISTRI
DIPARTIMENTO DELLA PROTEZIONE CIVILE
CENTRO FUNZIONALE CENTRALE – SETTORE METEO

(Allegato al tele n.° **15100** DPC/RIA/ **45975** DEL 19/09/2015)

Numeri di fax degli **ENTI REGIONALI DI PROTEZIONE CIVILE** in indirizzo nel tele:

	REGIONE	**RECAPITO FAX**	RECAPITO TEL
	VALLE D'AOSTA	800238222 (S.OP.)	
	PIEMONTE	011/740001 – 4325916	011/4321306 335/6998046-33-32
	LIGURIA	010/5485.709 010/5700373	010/5485.990 – 991 - 992 S.OP. 010/5485990-1-2-3
	LOMBARDIA	02/69901091-02/69777782- 02/67655410-02/67655730- 02/67652853 (TUTTI)	800/061160
	PROV. AUT. TRENTO	0461/492305	
	PROV. AUT. BOLZANO	0471/416059	
	VENETO	041/2794712 - 5382139 (ENTRAMBI)	800990009 (REP)
	FRIULI VENEZIA GIULIA	040/3773702 0432/928681 (ENTRAMBI)	
X	EMILIA-ROMAGNA	051/5274418 emergenze 051/5274829 051/5274768 entrambi	051/5274200-5274404 COR PROCIV 335/6326953 348/7977560 FUNZ. REPERIBILE
	TOSCANA	055/437 7068 – FAX EME 055/430285	055/32684
	UMBRIA	075/5042732 + 075/5042629 ENTRAMBI	
	MARCHE	071/8062419 – 8064123	
	LAZIO	06/51683596 - 3597 (ENTRAMBI)	803555 06/51686410 06/98012327
X	ABRUZZO	0862/313060	0862/3631 - 363282
	SARDEGNA	070/6064865 070/6066781	
	CAMPANIA	081/2323860	
X	MOLISE	0874/311872 0874/424407	0874/3141
X	BASILICATA	0971/668519	335/7555950
X	CALABRIA	0961/368871-81 0961/7673310	0961/768111 0961/7673 800222211
X	PUGLIA	080/5372310 - 080/5802272	
X	SICILIA	091/7074796	800458787

AGGIORNAMENTO: 23-05-2012

PRESIDENZA DEL CONSIGLIO DEI MINISTRI
DIPARTIMENTO DELLA PROTEZIONE CIVILE
CENTRO FUNZIONALE CENTRALE –SETTORE METEO

(Allegato al tele n.° **15100** DPC/RIA/ **45975** DEL 19/09/2015)

Numeri di fax dei **SERVIZI METEO REGIONALI E CENTRI DI COMPETENZA** in indirizzo nel tele:

	ENTI	**FAX**	TELEFONO
	PIEMONTE	011/3181709	011/196819-68-71
	CMIRL LIGURIA CIMA – SAVONA	010/5740983 019/23027240/259	010/5305934 centralino 010/5958165 uff. meteo 3484452703 rep. meteo
	ARPA LOMBARDIA	02/69666248	02/67655595 Referente 02/67652471
	CENTRO GEOF. PREALPINO	0332/237143	VA 0332/235491
	SERV. METEO- TRENTINO	0461/ 238305	0461/494877/ 1
	ARPAV VENETO Servizio Meteorologico Regionale	049/9925502 PD	PD 049/9998111(REP) 049/9998128 SALA OP.
	CENTRO PREVISIONI E SEGNALAZIONI MAREE VENEZIA	041/2748580 041/5210378	041/2748787
	ARPA – OSMER FRIULI VENEZIA GIULIA	0432/934100	0432/934111 REP 348-2478240
X	CF EMILIA-ROMAGNA	051/6497501 051/5274352 (entrambi)	SALA OP. 051/6497606
	LAMMA TOSCANA	055-4483092 055-444083 (preannunciare telefonicamente)	055-448301
X	CF CALABRIA	0961-531122	
	CF CAMPANIA	081-2323851	
	ARPAS – SARDEGNA	079/262681	SS 079/258600

AGGIORNAMENTO: 12-05-2014

PRESIDENZA DEL CONSIGLIO DEI MINISTRI
DIPARTIMENTO DELLA PROTEZIONE CIVILE

Qualifica di Precedenza		Classifica di Segretezza			Spazio Riservato al Centro Trasmissioni						
Ordinario	Urgente	Non Classificato	Riservato	Segreto	Ora di Ricezione	Ora di Trasmissione	Sistema di trasmissione				Note dellôoperatore
							Telex	Fono	Corr.	FAX	

DA: DIPARTIMENTO PROTEZIONE CIVILE – VIA ULPIANO, 11 00193 ROMA-

AI RESPONSABILI PROTEZIONE CIVILE CENTRI FUNZIONALI E SERV. METEO REGIONI:
ABRUZZO, MOLISE, PUGLIA, BASILICATA, CALABRIA E SICILIA.

LORO SEDI

ALLE PREFETTURE - UFFICI TERRITORIALI DI GOVERNO DI:
ABRUZZO, MOLISE, PUGLIA, BASILICATA, CALABRIA E SICILIA.

LORO SEDI

PER CONOSCENZA ALLE PREFETTURE - UFFICI TERRITORIALI DI GOVERNO DI:

LORO SEDI

- **MIN. INTERNO DIPARTIMENTO VV.FF. SOCC. PUB. DIF. CIV.**
  CENTRO OPERATIVO NAZIONALE **FAX 064814695 RM**

- **MIN. POL. AGR. AL. E FORESTALI**
  CORPO FORESTALE DELLO STATO/ SALA OPERATIVA METEOMONT **FAX 06/4745717 RM**
- **MIN. INFRASTRUTTURE E TRASPORTI** **FAX 0644125105**
  FAX 065922737

- **AM/SALA SITUAZIONI** **TEL. 06/49865066-5823-5824** **FAX 06/49864503**
- **CNMCA/SALA OP.** **TEL. 06/91292664** **FAX. 06/91292457**
- **COIDIFESA ROMA** **FAX 06/46919003**
- **SMD/TLC** **FAX 06/46912043**

- **COMANDO FORZE DI DIFESA INTERREGIONALE NORD** **FAX 049/8202083**
- **COMANDO FORZE DI DIFESA INTERREGIONALE SUD** **comfod2@postacert.difesa.it**

- **ISPRA – S.O.** **FAX 06/5016682**
- **ENEL - (PROCIV)** **FAX 06/83052795**
- **TERNA SPA** **TEL 06/83138282 RM** **FAX 06/81655294**
- **2i RETE GAS** **ingegneria@pec.2iretegas.it** **FAX 02/93473328**
- **COM.GEN. CAP.DI PORTO/ SALA OP.** **FAX 06/5922737** **FAX 06/59084793 RM**

- **ENAV OPERAZIONI METEO** **FAX 06/88318189**
- **ENAV RESP. PIAN. E SVILUP. METEO** **FAX 06/88318165**
- **UPM ROMA (ENAV)** **FAX 06/79086459**
- **UPM MILANO (ENAV)** **FAX 02/70143226**
- **ENAC UFF. SALA CRISI E GESTIONI EVENTI** **TEL 06/44596475** **FAX 06/44596538**

N.° 15101 PROT. DPC/RIA/ 45992 DEL 20 SETTEMBRE 2015

OGGETTO: **AVVISO DI CONDIZIONI METEOROLOGICHE AVVERSE**

ESTENSIONE E SEGUITO: AVVISO n.Á**15100** DPC/RIA/ **45975 DEL 19 SETTEMBRE 2015**

RIFE/./ **DIRETTIVA PRESIDENTE DEL CONSIGLIO DEI MINISTRI 27-2-2004. "INDIRIZZI OPERATIVI PER LA GESTIONE ORGANIZZATIVA E FUNZIONALE DEL SISTEMA DI ALLERTAMENTO NAZIONALE E REGIONALE PER IL RISCHIO IDROGEOLOGICO E IDRAULICO AI FINI DI PROTEZIONE CIVILE"**.

1. UN NUCLEO DEPRESSIONARIO PRESENTE SULLE NOSTRE REGIONI CENTRALI TENDERA' A PORTARSI SULLA GRECIA. AL SEGUITO DELLA PERTURBAZIONE LE NOSTRE REGIONI CENTRO-MERIDIONALI SARANNO INTERESSATE DA VENTI FORTI SETTENTRIONALI, IN PARTICOLARE SUI SETTORI ADRIATICI CENTRALI E SULLE ZONE IONICHE.

2. PER QUANTO ESPOSTO NEL BOLLETTINO DI VIGILANZA METEOROLOGICA NAZIONALE DI OGGI, DOMENICA 20 SETTEMBRE 2015; SULLA BASE DELLA CONCERTAZIONE SINOTTICA DI OGGI, NELL'AMBITO DEL GRUPPO TECNICO CON IL SERVIZIO METEOROLOGICO DELL'AERONAUTICA MILITARE E I SETTORI METEO DEI CENTRI FUNZIONALI DELLE REGIONI PIEMONTE ED EMILIA-ROMAGNA; TENUTO CONTO DELL'AVVISO METEO EMESSO DAL CNMCA; SULLA BASE DEI MODELLI E DELLE INFORMAZIONI DISPONIBILI, ALLE ORE 15.00 DI OGGI, DOMENICA 20 SETTEMBRE 2015, SI EMETTE IL SEGUENTE:

AVVISO DI CONDIZIONI METEOROLOGICHE AVVERSE

"DAL POMERIGGIO DI OGGI, DOMENICA 20 SETTEMBRE 2015, E PER LE SUCCESSIVE 24-36 ORE, SI PREVEDONO: VENTI FORTI DAI QUADRANTI SETTENTRIONALI CON RAFFICHE DI BURRASCA SU ABRUZZO, MOLISE, PUGLIA, BASILICATA, CALABRIA E SICILIA. MAREGGIATE LUNGO LE COSTE ESPOSTE."

3. PER LE REGIONI INTERESSATE SI CONFERMANO LE RACCOMANDAZIONI CONTENUTE NELLA DIRETTIVA A RIFERIMENTO.

4. QUESTO DIPARTIMENTO SEGUIRA' L'EVOLVERSI DELLA SITUAZIONE. SI PREGA, QUINDI, DI PORRE ATTENZIONE AI SUCCESSIVI BOLLETTINI DI VIGILANZA EMESSI SUL SITO INTERNET http://www.protezionecivile.gov.it/

5. **AI DIRETTI DESTINATARI DEL PRESENTE MESSAGGIO SI COMUNICA CHE LA RICEVUTA DI TRASMISSIONE DELL'INVIO A MEZZO FAX RAPPRESENTERA', PER QUESTO DIPARTIMENTO, LA CERTIFICAZIONE DELL'AVVENUTA NOTIFICA.**

ROMA, 20 settembre 2015

IL VICE CAPO DIPARTIMENTO

ANGELO BORRELLI

PRESIDENZA DEL CONSIGLIO DEI MINISTRI

DIPARTIMENTO DELLA PROTEZIONE CIVILE

CENTRO FUNZIONALE CENTRALE – SETTORE METEO

(Allegato al tele n.Á**15101** DPC/RIA/ **45992** DEL 20/09/2015)

Numeri di fax degli **ENTI DELLO STATO** in indirizzo nel tele:

	ENTI	NUMERO FAX	INDIRIZZO
X	CG CARABINIERI - SALA OPERATIVA	06/80982486	
X	DIPARTIMENTO DELLA PUBBLICA SICUREZZA ï DIR. CENTR. POLIZIA STRADALE E FERROVIARIA, COMUNICAZIONI E REPARTI SPECIALI ï SERVIZIO POLIZIA STRADALE	06/46530434	
X	SALA OPERATIVA - CORPO DI POLIZIA PENITENZIARIA	06/45506392	
X	STRADA DEI PARCHI	06/41592439 RM	06/4111621 - 41592314
X	AISCAT	06/4746968	06/4827163
X	AUTOSTRADE SPA	FAX 06/43634640 FAX 06/43632131 FAX 06/43632191 **SOLO DI DOMENICA E/O FESTIVO FAX : 06/43632131**	RM 06/43632141 **PREANNUNCIARE TELEFONICAMENTE ALLO 06/43632141**
	COM. TR. ALPINE METEOMONT	Pec : meteomont@postacert.difesa.it e-mail: userv@comalp.esercito.difesa.it	
X	CFS.SVZ- METEOMONT	FAX 06/7219664	RM 06/ 72466253 -270
	ARDIS	FAX 06/51687416	RM 06/51687379
	AIPO	FAX 0521/797376 FAX 0131/260195	0521/797291 AL 0131/266258 - 254095
X	ANAS	Fax 06/44463421	RM
X	TELECOM	Fax 06/41861507 Fax 06/41860174	
X	VODAFONE	FAX 02/41433644	
X	WIND	FAX 06/83115402 06/83115402 h24	
X	F.S. S.p.A.	06/44102828 06/44102289	RM
X	Dir. Gen. Dighe Infr. Idriche ed Elettriche	06/989532740	06/44442839
X	Poste Italiane - Presidio Protezione e difesa civile	06/98680080	

PRESIDENZA DEL CONSIGLIO DEI MINISTRI
DIPARTIMENTO DELLA PROTEZIONE CIVILE
CENTRO FUNZIONALE CENTRALE – SETTORE METEO

(Allegato al tele n.Á**15101** DPC/RIA/ **45992** DEL 20/09/2015)

Numeri di fax dei **RESPONSABILI DEI CENTRI FUNZIONALI DECENTRATI** in indirizzo nel tele:

	REGIONE	**RECAPITO FAX**	RECAPITO TEL
	VALLE D'AOSTA	0165/272291	0165/272650
	PIEMONTE	011/3181709	011/3168292
	LIGURIA	010/5740983 (=S.M.)	010/6437510
	LOMBARDIA	02/69901091	
	PROV. AUT. TRENTO	0461/981231 (=S.M.)	
	PROV. AUT. BOLZANO	0471/289271 0471/920043	0471/414763
	VENETO	041/2794015	
	FRIULI VENEZIA GIULIA	0432/928681	0432/923333
	EMILIA-ROMAGNA	051/5274352 051/6497501 (=S.M./P.C.)	
	TOSCANA	050/915318 055/4483092 – 055/4622740	
	UMBRIA	0742/329301	0742/630711 – 3357757395 (rep.)
	MARCHE	071/8067709	071/8067745
	LAZIO	06/44702876	
X	ABRUZZO	0862/362848 - 085/691700	0862/314311 - 085/63933
	SARDEGNA	070/6062398 – 070/272485	
	CAMPANIA	081/2323851	081/2323111
X	MOLISE	0874/779977	0874/7791
X	BASILICATA	SOSPESO	
X	CALABRIA	0961/531122	0961/531131
X	PUGLIA	080/5802277 – 080/5802278	
X	SICILIA	091/7071937	091/7071999

AGGIORNAMENTO: 31-12-2014

PRESIDENZA DEL CONSIGLIO DEI MINISTRI

DIPARTIMENTO DELLA PROTEZIONE CIVILE

CENTRO FUNZIONALE CENTRALE – SETTORE METEO

(Allegato al tele n.Á**15101** DPC/RIA/ **45992** DEL 20/09/2015)

Numeri di fax degli **ENTI REGIONALI DI PROTEZIONE CIVILE** in indirizzo nel tele:

	REGIONE	**RECAPITO FAX**	RECAPITO TEL
	VALLE D'AOSTA	800238222 (S.OP.)	
	PIEMONTE	011/740001 – 4325916	011/4321306 335/6998046-33-32
	LIGURIA	010/5485.709 010/5700373	010/5485.990 – 991 - 992 S.OP. 010/5485990-1-2-3
	LOMBARDIA	02/69901091-02/69777782- 02/67655410-02/67655730- 02/67652853 (TUTTI)	800/061160
	PROV. AUT. TRENTO	0461/492305	
	PROV. AUT. BOLZANO	0471/416059	
	VENETO	041/2794712 - 5382139 (ENTRAMBI)	800990009 (REP)
	FRIULI VENEZIA GIULIA	040/3773702 0432/928681 (ENTRAMBI)	
	EMILIA-ROMAGNA	051/5274418 emergenze 051/5274829 051/5274768 entrambi	051/5274200-5274404 COR PROCIV 335/6326953 348/7977560 FUNZ. REPERIBILE
	TOSCANA	055/437 7068 – FAX EME 055/430285	055/32684
	UMBRIA	075/5042732 + 075/5042629 ENTRAMBI	
	MARCHE	071/8062419 – 8064123	
	LAZIO	06/51683596 - 3597 (ENTRAMBI)	803555 06/51686410 06/98012327
X	ABRUZZO	0862/313060	0862/3631 - 363282
	SARDEGNA	070/6064865 070/6066781	
	CAMPANIA	081/2323860	
X	MOLISE	0874/311872 0874/424407	0874/3141
X	BASILICATA	0971/668519	335/7555950
X	CALABRIA	0961/368871-81 0961/7673310	0961/768111 0961/7673 800222211
X	PUGLIA	080/5372310 - 080/5802272	
X	SICILIA	091/7074796	800458787

AGGIORNAMENTO: 23-05-2012

PRESIDENZA DEL CONSIGLIO DEI MINISTRI
DIPARTIMENTO DELLA PROTEZIONE CIVILE
CENTRO FUNZIONALE CENTRALE –SETTORE METEO

(Allegato al tele n.Á**15101** DPC/RIA/ **45992** DEL 20/09/2015)

Numeri di fax dei **SERVIZI METEO REGIONALI E CENTRI DI COMPETENZA** in indirizzo nel tele:

	ENTI	**FAX**	TELEFONO
	PIEMONTE	011/3181709	011/196819-68-71
	CMIRL LIGURIA CIMA – SAVONA	010/5740983 019/23027240/259	010/5305934 centralino 010/5958165 uff. meteo 3484452703 rep. meteo
	ARPA LOMBARDIA	02/69666248	02/67655595 Referente 02/67652471
	CENTRO GEOF. PREALPINO	0332/237143	VA 0332/235491
	SERV. METEO- TRENTINO	0461/ 238305	0461/494877/ 1
	ARPAV VENETO Servizio Meteorologico Regionale	049/9925502 PD	PD 049/9998111(REP) 049/9998128 SALA OP.
	CENTRO PREVISIONI E SEGNALAZIONI MAREE VENEZIA	041/2748580 041/5210378	041/2748787
	ARPA – OSMER FRIULI VENEZIA GIULIA	0432/934100	0432/934111 REP 348-2478240
X	CF EMILIA-ROMAGNA	051/6497501 051/5274352 (entrambi)	SALA OP. 051/6497606
	LAMMA TOSCANA	055-4483092 055-444083 (preannunciare telefonicamente)	055-448301
X	CF CALABRIA	0961-531122	
	CF CAMPANIA	081-2323851	
	ARPAS – SARDEGNA	079/262681	SS 079/258600

AGGIORNAMENTO: 12-05-2014

PRESIDENZA DEL CONSIGLIO DEI MINISTRI
DIPARTIMENTO DELLA PROTEZIONE CIVILE

Qualifica di Precedenza		Classifica di Segretezza			Spazio Riservato al Centro Trasmissioni						
Ordinario	Urgente	Non Classificato	Riservato	Segreto	Ora di Ricezione	Ora di Trasmissione	Sistema di trasmissione				Note dell'operatore
							Telex	Fono	Corr.	FAX	

DA: DIPARTIMENTO PROTEZIONE CIVILE – VIA ULPIANO, 11 00193 ROMA-

AI RESPONSABILI PROTEZIONE CIVILE CENTRI FUNZIONALI E SERV. METEO REGIONI:
PIEMONTE, EMILIA-ROMAGNA, VENETO, FRIULI VENEZIA GIULIA, TOSCANA, LAZIO ED ABRUZZO.

LORO SEDI

ALLE PREFETTURE - UFFICI TERRITORIALI DI GOVERNO DI:
LAZIO ED ABRUZZO.

LORO SEDI

PER CONOSCENZA ALLE PREFETTURE - UFFICI TERRITORIALI DI GOVERNO DI:
PIEMONTE, EMILIA-ROMAGNA, VENETO, FRIULI VENEZIA GIULIA E TOSCANA.

LORO SEDI

- MIN. INTERNO DIPARTIMENTO VV.FF. SOCC. PUB. DIF. CIV.
CENTRO OPERATIVO NAZIONALE FAX 064814695 RM

- MIN. POL. AGR. AL. E FORESTALI
CORPO FORESTALE DELLO STATO/ SALA OPERATIVA METEOMONT FAX 06/4745717 RM
- MIN. INFRASTRUTTURE E TRASPORTI FAX 0644125105
FAX 065922737

- AM/SALA SITUAZIONI TEL. 06/49865066-5823-5824 FAX 06/49864503
- CNMCA/SALA OP. TEL. 06/91292664 FAX. 06/91292457
- COIDIFESA ROMA FAX 06/46919003
- SMD/TLC FAX 06/46912043

- COMANDO FORZE DI DIFESA INTERREGIONALE NORD FAX 049/8202083
- COMANDO FORZE DI DIFESA INTERREGIONALE SUD comfod2@postacert.difesa.it

- ISPRA – S.O. FAX 06/5016682
- ENEL - (PROCIV) FAX 06/83052795
- TERNA SPA TEL 06/83138282 RM FAX 06/81655294
- 2i RETE GAS ingegneria@pec.2iretegas.it FAX 02/93473328
- COM.GEN. CAP.DI PORTO/ SALA OP. FAX 06/5922737 FAX 06/59084793 RM

- ENAV OPERAZIONI METEO FAX 06/88318189
- ENAV RESP. PIAN. E SVILUP. METEO FAX 06/88318165
- UPM ROMA (ENAV) FAX 06/79086459
- UPM MILANO (ENAV) FAX 02/70143226
- ENAC UFF. SALA CRISI E GESTIONI EVENTI TEL 06/44596475 FAX 06/44596538

N.° 15102 PROT. DPC/RIA/ 46441 DEL 22 SETTEMBRE 2015

OGGETTO: **AVVISO DI CONDIZIONI METEOROLOGICHE AVVERSE**

RIFE/./ **DIRETTIVA PRESIDENTE DEL CONSIGLIO DEI MINISTRI 27-2-2004. "INDIRIZZI OPERATIVI PER LA GESTIONE ORGANIZZATIVA E FUNZIONALE DEL SISTEMA DI ALLERTAMENTO NAZIONALE E REGIONALE PER IL RISCHIO IDROGEOLOGICO E IDRAULICO AI FINI DI PROTEZIONE CIVILE"**.

1. UNA PERTURBAZIONE ATLANTICA, CARATTERIZZATA DA UN NUCLEO DI ARIA FREDDA IN QUOTA, IN MOVIMENTO VERSO IL TIRRENO CENTRALE, DETERMINERA' NEL CORSO DELLA PROSSIMA SERATA UN PEGGIORAMENTO DELLE CONDIZIONI METEOROLOGICHE SUI SETTORI ALPINI SETTENTRIONALI CON PRECIPITAZIONI DIFFUSE, IN ESTENSIONE, NELLA GIORNATA DI DOMANI, ALLE RESTANTI ZONE DEL SETTENTRIONE ED A PARTE DEL CENTRO PENINSULARE.

2. PER QUANTO ESPOSTO NEL BOLLETTINO DI VIGILANZA METEOROLOGICA NAZIONALE DI OGGI, MARTEDI 22 SETTEMBRE 2015; SULLA BASE DELLA CONCERTAZIONE SINOTTICA DI OGGI, NELL'AMBITO DEL GRUPPO TECNICO CON IL SERVIZIO METEOROLOGICO DELL'AERONAUTICA MILITARE E I SETTORI METEO DEI CENTRI FUNZIONALI DELLE REGIONI PIEMONTE ED EMILIA-ROMAGNA; PRESO ATTO DEGLI AVVISI METEO EMESSI DALLE REGIONI PIEMONTE, FRIULI VENEZIA GIULIA E TOSCANA; PRESO ATTO DELLA SEGNALAZIONE METEO EMESSA DALLA REGIONE VENETO E DEL BOLLETTINO DI ATTENZIONE METEOROLOGICA EMESSO DALLA REGIONE EMILIA-ROMAGNA; TENUTO CONTO DELL'AVVISO METEO EMESSO DAL CNMCA; SULLA BASE DEI MODELLI E DELLE INFORMAZIONI DISPONIBILI, ALLE ORE 15.00 DI OGGI, MARTEDI 22 SETTEMBRE 2015, SI EMETTE IL SEGUENTE:

AVVISO DI CONDIZIONI METEOROLOGICHE AVVERSE

"DAL TARDO POMERIGGIO DI OGGI, MARTEDI 22 SETTEMBRE 2015, E PER LE SUCCESSIVE 24-36 ORE, SI PREVEDONO PRECIPITAZIONI DIFFUSE, ANCHE A CARATTERE DI ROVESCIO E TEMPORALE, SUL PIEMONTE, IN ESTENSIONE DALLE PRIME ORE DI DOMANI, MERCOLEDI 23 SETTEMBRE 2015, A EMILIA-ROMAGNA, VENETO E FRIULI VENEZIA GIULIA;

DALLA TARDA MATTINATA DI DOMANI, MERCOLEDI 23 SETTEMBRE 2015, E PER LE SUCCESSIVE 12-18 ORE, SI PREVEDONO PRECIPITAZIONI DIFFUSE, ANCHE A CARATTERE DI ROVESCIO E TEMPORALE, SUL LAZIO, IN ESTENSIONE NEL CORSO DEL POMERIGGIO ALL'ABRUZZO;

I FENOMENI SARANNO ACCOMPAGNATI DA ROVESCI DI FORTE INTENSITA', FREQUENTE ATTIVITA' ELETTRICA, FORTI RAFFICHE DI VENTO E LOCALI GRANDINATE.

INOLTRE, DALLE PRIME ORE DI DOMANI, MERCOLEDI 23 SETTEMBRE 2015, E PER LE SUCCESSIVE 18-24 ORE, SI PREVEDONO POSSIBILI MAREGGIATE LUNGO LE COSTE DELLA TOSCANA."

3. PER LE REGIONI INTERESSATE SI CONFERMANO LE RACCOMANDAZIONI CONTENUTE NELLA DIRETTIVA A RIFERIMENTO.

4. QUESTO DIPARTIMENTO SEGUIRA' L'EVOLVERSI DELLA SITUAZIONE. SI PREGA, QUINDI, DI PORRE ATTENZIONE AI SUCCESSIVI BOLLETTINI DI VIGILANZA EMESSI SUL SITO INTERNET http://www.protezionecivile.gov.it/

5. **AI DIRETTI DESTINATARI DEL PRESENTE MESSAGGIO SI COMUNICA CHE LA RICEVUTA DI TRASMISSIONE DELL'INVIO A MEZZO FAX RAPPRESENTERA', PER QUESTO DIPARTIMENTO, LA CERTIFICAZIONE DELL'AVVENUTA NOTIFICA.**

ROMA, 22 settembre 2015

IL VICE CAPO DIPARTIMENTO

ANGELO BORRELLI

PRESIDENZA DEL CONSIGLIO DEI MINISTRI
DIPARTIMENTO DELLA PROTEZIONE CIVILE
CENTRO FUNZIONALE CENTRALE – SETTORE METEO

(Allegato al tele n.° **15102** DPC/RIA/ **46441** DEL 22/09/2015)

Numeri di fax degli **ENTI DELLO STATO** in indirizzo nel tele:

	ENTI	NUMERO FAX	INDIRIZZO
X	CG CARABINIERI - SALA OPERATIVA	06/80982486	
X	DIPARTIMENTO DELLA PUBBLICA SICUREZZA – DIR. CENTR. POLIZIA STRADALE E FERROVIARIA, COMUNICAZIONI E REPARTI SPECIALI – SERVIZIO POLIZIA STRADALE	06/46530434	
X	SALA OPERATIVA - CORPO DI POLIZIA PENITENZIARIA	06/45506392	
X	STRADA DEI PARCHI	06/41592439 RM	06/4111621 - 41592314
X	AISCAT	06/4746968	06/4827163
X	AUTOSTRADE SPA	FAX 06/43634640 FAX 06/43632131 FAX 06/43632191 **SOLO DI DOMENICA E/O FESTIVO FAX : 06/43632131**	RM 06/43632141 **PREANNUNCIARE TELEFONICAMENTE ALLO 06/43632141**
X	COM. TR. ALPINE METEOMONT	Pec : meteomont@postacert.difesa.it e-mail: userv@comalp.esercito.difesa.it	
X	CFS.SVZ- METEOMONT	FAX 06/7219664	RM 06/ 72466253 -270
X	ARDIS	FAX 06/51687416	RM 06/51687379
X	AIPO	FAX 0521/797376 FAX 0131/260195	0521/797291 AL 0131/266258 - 254095
X	ANAS	Fax 06/44463421	RM
X	TELECOM	Fax 06/41861507 Fax 06/41860174	
X	VODAFONE	FAX 02/41433644	
X	WIND	FAX 06/83115402 06/83115402 h24	
X	F.S. S.p.A.	06/44102828 06/44102289	RM
X	Dir. Gen. Dighe Infr. Idriche ed Elettriche	06/989532740	06/44442839
X	Poste Italiane - Presidio Protezione e difesa civile	06/98680080	

PRESIDENZA DEL CONSIGLIO DEI MINISTRI
DIPARTIMENTO DELLA PROTEZIONE CIVILE
CENTRO FUNZIONALE CENTRALE – SETTORE METEO

(Allegato al tele n.° **15102** DPC/RIA/ **46441** DEL 22/09/2015)

Numeri di fax dei **RESPONSABILI DEI CENTRI FUNZIONALI DECENTRATI** in indirizzo nel tele:

	REGIONE	**RECAPITO FAX**	RECAPITO TEL
	VALLE D'AOSTA	0165/272291	0165/272650
X	PIEMONTE	011/3181709	011/3168292
	LIGURIA	010/5740983 (=S.M.)	010/6437510
	LOMBARDIA	02/69901091	
	PROV. AUT. TRENTO	0461/981231 (=S.M.)	
	PROV. AUT. BOLZANO	0471/289271 0471/920043	0471/414763
X	VENETO	041/2794015	
X	FRIULI VENEZIA GIULIA	0432/928681	0432/923333
X	EMILIA-ROMAGNA	051/5274352 051/6497501 (=S.M./P.C.)	
X	TOSCANA	050/915318 055/4483092 – 055/4622740	
	UMBRIA	0742/329301	0742/630711 – 3357757395 (rep.)
	MARCHE	071/8067709	071/8067745
X	LAZIO	06/44702876	
X	ABRUZZO	0862/362848 - 085/691700	0862/314311 - 085/63933
	SARDEGNA	070/6062398 – 070/272485	
	CAMPANIA	081/2323851	081/2323111
	MOLISE	0874/779977	0874/7791
	BASILICATA	SOSPESO	
	CALABRIA	0961/531122	0961/531131
	PUGLIA	080/5802277 – 080/5802278	
	SICILIA	091/7071937	091/7071999

AGGIORNAMENTO: 31-12-2014

PRESIDENZA DEL CONSIGLIO DEI MINISTRI
DIPARTIMENTO DELLA PROTEZIONE CIVILE
CENTRO FUNZIONALE CENTRALE – SETTORE METEO

(Allegato al tele n.° **15102** DPC/RIA/ **46441** DEL 22/09/2015)

Numeri di fax degli **ENTI REGIONALI DI PROTEZIONE CIVILE** in indirizzo nel tele:

	REGIONE	**RECAPITO FAX**	RECAPITO TEL
	VALLE D'AOSTA	800238222 (S.OP.)	
X	PIEMONTE	011/740001 – 4325916	011/4321306 335/6998046-33-32
	LIGURIA	010/5485.709 010/5700373	010/5485.990 – 991 - 992 S.OP. 010/5485990-1-2-3
	LOMBARDIA	02/69901091-02/69777782- 02/67655410-02/67655730- 02/67652853 (TUTTI)	800/061160
	PROV. AUT. TRENTO	0461/492305	
	PROV. AUT. BOLZANO	0471/416059	
X	VENETO	041/2794712 - 5382139 (ENTRAMBI)	800990009 (REP)
X	FRIULI VENEZIA GIULIA	040/3773702 0432/928681 (ENTRAMBI)	
X	EMILIA-ROMAGNA	051/5274418 emergenze 051/5274829 051/5274768 entrambi	051/5274200-5274404 COR PROCIV 335/6326953 348/7977560 FUNZ. REPERIBILE
X	TOSCANA	055/437 7068 – FAX EME 055/430285	055/32684
	UMBRIA	075/5042732 + 075/5042629 ENTRAMBI	
	MARCHE	071/8062419 – 8064123	
X	LAZIO	06/51683596 - 3597 (ENTRAMBI)	803555 06/51686410 06/98012327
X	ABRUZZO	0862/313060	0862/3631 - 363282
	SARDEGNA	070/6064865 070/6066781	
	CAMPANIA	081/2323860	
	MOLISE	0874/311872 0874/424407	0874/3141
	BASILICATA	0971/668519	335/7555950
	CALABRIA	0961/368871-81 0961/7673310	0961/768111 0961/7673 800222211
	PUGLIA	080/5372310 - 080/5802272	
	SICILIA	091/7074796	800458787

AGGIORNAMENTO: 23-05-2012

PRESIDENZA DEL CONSIGLIO DEI MINISTRI
DIPARTIMENTO DELLA PROTEZIONE CIVILE
CENTRO FUNZIONALE CENTRALE –SETTORE METEO

(Allegato al tele n.° **15102** DPC/RIA/ **46441** DEL 22/09/2015)

Numeri di fax dei **SERVIZI METEO REGIONALI E CENTRI DI COMPETENZA** in indirizzo nel tele:

	ENTI	**FAX**	TELEFONO
X	PIEMONTE	011/3181709	011/196819-68-71
	CMIRL LIGURIA CIMA – SAVONA	010/5740983 019/23027240/259	010/5305934 centralino 010/5958165 uff. meteo 3484452703 rep. meteo
	ARPA LOMBARDIA	02/69666248	02/67655595 Referente 02/67652471
X	CENTRO GEOF. PREALPINO	0332/237143	VA 0332/235491
	SERV. METEO- TRENTINO	0461/ 238305	0461/494877/ 1
X	ARPAV VENETO Servizio Meteorologico Regionale	049/9925502 PD	PD 049/9998111(REP) 049/9998128 SALA OP.
X	CENTRO PREVISIONI E SEGNALAZIONI MAREE VENEZIA	041/2748580 041/5210378	041/2748787
X	ARPA – OSMER FRIULI VENEZIA GIULIA	0432/934100	0432/934111 REP 348-2478240
X	CF EMILIA-ROMAGNA	051/6497501 051/5274352 (entrambi)	SALA OP. 051/6497606
X	LAMMA TOSCANA	055-4483092 055-444083 (preannunciare telefonicamente)	055-448301
	CF CALABRIA	0961-531122	
	CF CAMPANIA	081-2323851	
	ARPAS – SARDEGNA	079/262681	SS 079/258600

AGGIORNAMENTO: 12-05-2014

PRESIDENZA DEL CONSIGLIO DEI MINISTRI
DIPARTIMENTO DELLA PROTEZIONE CIVILE

Qualifica di Precedenza		Classifica di Segretezza			Spazio Riservato al Centro Trasmissioni						
Ordinario	Urgente	Non Classificato	Riservato	Segreto	Ora di Ricezione	Ora di Trasmissione	Sistema di trasmissione				Note dell'operatore
							Telex	Fono	Corr.	FAX	

DA: DIPARTIMENTO PROTEZIONE CIVILE – VIA ULPIANO, 11 00193 ROMA-

AI RESPONSABILI PROTEZIONE CIVILE CENTRI FUNZIONALI E SERV. METEO REGIONI:
EMILIA-ROMAGNA, MARCHE, ABRUZZO, MOLISE, CAMPANIA, PUGLIA, BASILICATA, CALABRIA.
LORO SEDI

ALLE PREFETTURE - UFFICI TERRITORIALI DI GOVERNO DI:
EMILIA-ROMAGNA, MARCHE, CAMPANIA.
LORO SEDI

PER CONOSCENZA ALLE PREFETTURE - UFFICI TERRITORIALI DI GOVERNO DI:
ABRUZZO, MOLISE, PUGLIA, BASILICATA, CALABRIA.
LORO SEDI

- MIN. INTERNO DIPARTIMENTO VV.FF. SOCC. PUB. DIF. CIV.
CENTRO OPERATIVO NAZIONALE FAX 064814695 RM

- MIN. POL. AGR. AL. E FORESTALI
CORPO FORESTALE DELLO STATO/ SALA OPERATIVA METEOMONT FAX 06/4745717 RM
- MIN. INFRASTRUTTURE E TRASPORTI FAX 0644125105
FAX 065922737

- AM/SALA SITUAZIONI TEL. 06/49865066-5823-5824 FAX 06/49864503
- CNMCA/SALA OP. TEL. 06/91292664 FAX. 06/91292457
- COIDIFESA ROMA FAX 06/46919003
- SMD/TLC FAX 06/46912043

- COMANDO FORZE DI DIFESA INTERREGIONALE NORD FAX 049/8202083
- COMANDO FORZE DI DIFESA INTERREGIONALE SUD comfod2@postacert.difesa.it

- ISPRA – S.O. FAX 06/5016682
- ENEL - (PROCIV) FAX 06/83052795
- TERNA SPA TEL 06/83138282 RM FAX 06/81655294
- 2i RETE GAS ingegneria@pec.2iretegas.it FAX 02/93473328
- COM.GEN. CAP.DI PORTO/ SALA OP. FAX 06/5922737 FAX 06/59084793 RM

- ENAV OPERAZIONI METEO FAX 06/88318189
- ENAV RESP. PIAN. E SVILUP. METEO FAX 06/88318165
- UPM ROMA (ENAV) FAX 06/79086459
- UPM MILANO (ENAV) FAX 02/70143226
- ENAC UFF. SALA CRISI E GESTIONI EVENTI TEL 06/44596475 FAX 06/44596538

N.° 15104 PROT. DPC/RIA/ 46748 DEL 23 SETTEMBRE 2015

OGGETTO: **AVVISO DI CONDIZIONI METEOROLOGICHE AVVERSE**
ESTENSIONE E SEGUITO: N.° 15102 PROT. DPC/RIA/ 46441 DEL 22 SETTEMBRE 2015

RIFE/./ **DIRETTIVA PRESIDENTE DEL CONSIGLIO DEI MINISTRI 27-2-2004. "INDIRIZZI OPERATIVI PER LA GESTIONE ORGANIZZATIVA E FUNZIONALE DEL SISTEMA DI ALLERTAMENTO NAZIONALE E REGIONALE PER IL RISCHIO IDROGEOLOGICO E IDRAULICO AI FINI DI PROTEZIONE CIVILE"**.

1. UNA PERTURBAZIONE ATLANTICA SI APPROFONDISCE GRADUALMENTE VERSO LE REGIONI CENTRALI ITALIANE, CONTINUANDO AD APPORTARE TEMPO PERTURBATO, CHE SI ESTENDERA' NEL CORSO DELLA PROSSIMA SERATA SULLE REGIONI MERIDIONALI PENINSULARI ED INSISTERA', DOMANI, SU QUELLE DEL MEDIO VERSANTE ADRIATICO.

2. PER QUANTO ESPOSTO NEL BOLLETTINO DI VIGILANZA METEOROLOGICA NAZIONALE DI OGGI, MARTEDI 23 SETTEMBRE 2015; SULLA BASE DELLA CONCERTAZIONE SINOTTICA DI OGGI, NELL'AMBITO DEL GRUPPO TECNICO CON IL SERVIZIO METEOROLOGICO DELL'AERONAUTICA MILITARE E I SETTORI METEO DEI CENTRI FUNZIONALI DELLE REGIONI PIEMONTE ED EMILIA-ROMAGNA; PRESO ATTO DEGLI AVVISI METEO EMESSI DALLE REGIONI EMILIA-ROMAGNA, MARCHE E CAMPANIA; TENUTO CONTO DELL'AVVISO METEO EMESSO DAL CNMCA; SULLA BASE DEI MODELLI E DELLE INFORMAZIONI DISPONIBILI, ALLE ORE 15.30 DI OGGI, MERCOLEDI 23 SETTEMBRE 2015, SI EMETTE IL SEGUENTE:

AVVISO DI CONDIZIONI METEOROLOGICHE AVVERSE

"DALLA TARDA SERATA DI OGGI, MERCOLEDI 23 SETTEMBRE 2015, E PER LE SUCCESSIVE 24-36 ORE, SI PREVEDONO PRECIPITAZIONI DA SPARSE A DIFFUSE, ANCHE A CARATTERE DI ROVESCIO E TEMPORALE, SU EMILIA-ROMAGNA, MARCHE, ABRUZZO, MOLISE, CAMPANIA, PUGLIA, BASILICATA E CALABRIA; CON PIOGGE PIU' DIFFUSE E PERSISTENTI SULLE ZONE ADRIATICHE.

I FENOMENI SARANNO ACCOMPAGNATI DA ROVESCI DI FORTE INTENSITA', FREQUENTE ATTIVITA' ELETTRICA, FORTI RAFFICHE DI VENTO E LOCALI GRANDINATE."

3. PER LE REGIONI INTERESSATE SI CONFERMANO LE RACCOMANDAZIONI CONTENUTE NELLA DIRETTIVA A RIFERIMENTO.

4. QUESTO DIPARTIMENTO SEGUIRA' L'EVOLVERSI DELLA SITUAZIONE. SI PREGA, QUINDI, DI PORRE ATTENZIONE AI SUCCESSIVI BOLLETTINI DI VIGILANZA EMESSI SUL SITO INTERNET http://www.protezionecivile.gov.it/

5. **AI DIRETTI DESTINATARI DEL PRESENTE MESSAGGIO SI COMUNICA CHE LA RICEVUTA DI TRASMISSIONE DELL'INVIO A MEZZO FAX RAPPRESENTERA', PER QUESTO DIPARTIMENTO, LA CERTIFICAZIONE DELL'AVVENUTA NOTIFICA.**

ROMA, 23 settembre 2015

IL VICE CAPO DIPARTIMENTO

ANGELO BORRELLI

PRESIDENZA DEL CONSIGLIO DEI MINISTRI

DIPARTIMENTO DELLA PROTEZIONE CIVILE

CENTRO FUNZIONALE CENTRALE – SETTORE METEO

(Allegato al tele n.Á**15104** DPC/RIA/ **46748** DEL 23/09/2015)

Numeri di fax degli **ENTI DELLO STATO** in indirizzo nel tele:

	ENTI	**NUMERO FAX**	**INDIRIZZO**
X	CG CARABINIERI - SALA OPERATIVA	06/80982486	
X	DIPARTIMENTO DELLA PUBBLICA SICUREZZA ï DIR. CENTR. POLIZIA STRADALE E FERROVIARIA, COMUNICAZIONI E REPARTI SPECIALI ï SERVIZIO POLIZIA STRADALE	06/46530434	
X	SALA OPERATIVA - CORPO DI POLIZIA PENITENZIARIA	06/45506392	
X	STRADA DEI PARCHI	06/41592439 RM	06/4111621 - 41592314
X	AISCAT	06/4746968	06/4827163
X	AUTOSTRADE SPA	FAX 06/43634640 FAX 06/43632131 FAX 06/43632191 **SOLO DI DOMENICA E/O FESTIVO FAX : 06/43632131**	RM 06/43632141 **PREANNUNCIARE TELEFONICAMENTE ALLO 06/43632141**
X	COM. TR. ALPINE METEOMONT	Pec : meteomont@postacert.difesa.it e-mail: userv@comalp.esercito.difesa.it	
X	CFS.SVZ- METEOMONT	FAX 06/7219664	RM 06/ 72466253 -270
X	ARDIS	FAX 06/51687416	RM 06/51687379
X	AIPO	FAX 0521/797376 FAX 0131/260195	0521/797291 AL 0131/266258 - 254095
X	ANAS	Fax 06/44463421	RM
X	TELECOM	Fax 06/41861507 Fax 06/41860174	
X	VODAFONE	FAX 02/41433644	
X	WIND	FAX 06/83115402 06/83115402 h24	
X	F.S. S.p.A.	06/44102828 06/44102289	RM
X	Dir. Gen. Dighe Infr. Idriche ed Elettriche	06/989532740	06/44442839
X	Poste Italiane - Presidio Protezione e difesa civile	06/98680080	

PRESIDENZA DEL CONSIGLIO DEI MINISTRI
DIPARTIMENTO DELLA PROTEZIONE CIVILE
CENTRO FUNZIONALE CENTRALE – SETTORE METEO

(Allegato al tele n.Á**15104** DPC/RIA/ **46748** DEL 23/09/2015)

Numeri di fax dei **RESPONSABILI DEI CENTRI FUNZIONALI DECENTRATI** in indirizzo nel tele:

	REGIONE	**RECAPITO FAX**	RECAPITO TEL
	VALLE D'AOSTA	0165/272291	0165/272650
	PIEMONTE	011/3181709	011/3168292
	LIGURIA	010/5740983 (=S.M.)	010/6437510
	LOMBARDIA	02/69901091	
	PROV. AUT. TRENTO	0461/981231 (=S.M.)	
	PROV. AUT. BOLZANO	0471/289271 0471/920043	0471/414763
	VENETO	041/2794015	
	FRIULI VENEZIA GIULIA	0432/928681	0432/923333
X	EMILIA-ROMAGNA	051/5274352 051/6497501 (=S.M./P.C.)	
	TOSCANA	050/915318 055/4483092 – 055/4622740	
	UMBRIA	0742/329301	0742/630711 – 3357757395 (rep.)
x	MARCHE	071/8067709	071/8067745
	LAZIO	06/44702876	
X	ABRUZZO	0862/362848 - 085/691700	0862/314311 - 085/63933
	SARDEGNA	070/6062398 – 070/272485	
X	CAMPANIA	081/2323851	081/2323111
X	MOLISE	0874/779977	0874/7791
X	BASILICATA	SOSPESO	
X	CALABRIA	0961/531122	0961/531131
X	PUGLIA	080/5802277 – 080/5802278	
	SICILIA	091/7071937	091/7071999

AGGIORNAMENTO: 31-12-2014

PRESIDENZA DEL CONSIGLIO DEI MINISTRI

DIPARTIMENTO DELLA PROTEZIONE CIVILE

CENTRO FUNZIONALE CENTRALE – SETTORE METEO

(Allegato al tele n.Á**15104** DPC/RIA/ **46748** DEL 23/09/2015)

Numeri di fax degli **ENTI REGIONALI DI PROTEZIONE CIVILE** in indirizzo nel tele:

	REGIONE	**RECAPITO FAX**	RECAPITO TEL
	VALLE D'AOSTA	800238222 (S.OP.)	
	PIEMONTE	011/740001 – 4325916	011/4321306 335/6998046-33-32
	LIGURIA	010/5485.709 010/5700373	010/5485.990 – 991 - 992 S.OP. 010/5485990-1-2-3
	LOMBARDIA	02/69901091-02/69777782- 02/67655410-02/67655730- 02/67652853 (TUTTI)	800/061160
	PROV. AUT. TRENTO	0461/492305	
	PROV. AUT. BOLZANO	0471/416059	
	VENETO	041/2794712 - 5382139 (ENTRAMBI)	800990009 (REP)
	FRIULI VENEZIA GIULIA	040/3773702 0432/928681 (ENTRAMBI)	
X	EMILIA-ROMAGNA	051/5274418 emergenze 051/5274829 051/5274768 entrambi	051/5274200-5274404 COR PROCIV 335/6326953 348/7977560 FUNZ. REPERIBILE
	TOSCANA	055/437 7068 – FAX EME 055/430285	055/32684
	UMBRIA	075/5042732 + 075/5042629 ENTRAMBI	
X	MARCHE	071/8062419 – 8064123	
	LAZIO	06/51683596 - 3597 (ENTRAMBI)	803555 06/51686410 06/98012327
X	ABRUZZO	0862/313060	0862/3631 - 363282
	SARDEGNA	070/6064865 070/6066781	
X	CAMPANIA	081/2323860	
X	MOLISE	0874/311872 0874/424407	0874/3141
X	BASILICATA	0971/668519	335/7555950
X	CALABRIA	0961/368871-81 0961/7673310	0961/768111 0961/7673 800222211
X	PUGLIA	080/5372310 - 080/5802272	
	SICILIA	091/7074796	800458787

AGGIORNAMENTO: 23-05-2012

PRESIDENZA DEL CONSIGLIO DEI MINISTRI
DIPARTIMENTO DELLA PROTEZIONE CIVILE
CENTRO FUNZIONALE CENTRALE –SETTORE METEO

(Allegato al tele n.Á**15104** DPC/RIA/ **46748** DEL 23/09/2015)

Numeri di fax dei **SERVIZI METEO REGIONALI E CENTRI DI COMPETENZA** in indirizzo nel tele:

	ENTI	**FAX**	TELEFONO
	PIEMONTE	011/3181709	011/196819-68-71
	CMIRL LIGURIA CIMA – SAVONA	010/5740983 019/23027240/259	010/5305934 centralino 010/5958165 uff. meteo 3484452703 rep. meteo
	ARPA LOMBARDIA	02/69666248	02/67655595 Referente 02/67652471
	CENTRO GEOF. PREALPINO	0332/237143	VA 0332/235491
	SERV. METEO- TRENTINO	0461/ 238305	0461/494877/ 1
	ARPAV VENETO Servizio Meteorologico Regionale	049/9925502 PD	PD 049/9998111(REP) 049/9998128 SALA OP.
	CENTRO PREVISIONI E SEGNALAZIONI MAREE VENEZIA	041/2748580 041/5210378	041/2748787
	ARPA – OSMER FRIULI VENEZIA GIULIA	0432/934100	0432/934111 REP 348-2478240
X	CF EMILIA-ROMAGNA	051/6497501 051/5274352 (entrambi)	SALA OP. 051/6497606
	LAMMA TOSCANA	055-4483092 055-444083 (preannunciare telefonicamente)	055-448301
X	CF CALABRIA	0961-531122	
X	CF CAMPANIA	081-2323851	
	ARPAS – SARDEGNA	079/262681	SS 079/258600

AGGIORNAMENTO: 12-05-2014

PRESIDENZA DEL CONSIGLIO DEI MINISTRI
DIPARTIMENTO DELLA PROTEZIONE CIVILE

Qualifica di Precedenza		Classifica di Segretezza			Spazio Riservato al Centro Trasmissioni						
Ordinario	Urgente	Non Classificato	Riservato	Segreto	Ora di Ricezione	Ora di Trasmissione	Sistema di trasmissione				Note dell'operatore
							Telex	Fono	Corr.	FAX	

DA: DIPARTIMENTO PROTEZIONE CIVILE – VIA ULPIANO, 11 00193 ROMA-

<u>AI RESPONSABILI PROTEZIONE CIVILE CENTRI FUNZIONALI E SERV. METEO REGIONI:</u>
SARDEGNA, CALABRIA E SICILIA.

LORO SEDI

<u>ALLE PREFETTURE - UFFICI TERRITORIALI DI GOVERNO DI:</u>
CALABRIA E SICILIA.

LORO SEDI

<u>PER CONOSCENZA ALLE PREFETTURE - UFFICI TERRITORIALI DI GOVERNO DI:</u>
SARDEGNA.

LORO SEDI

- MIN. INTERNO DIPARTIMENTO VV.FF. SOCC. PUB. DIF. CIV.
CENTRO OPERATIVO NAZIONALE FAX 064814695 RM

- MIN. POL. AGR. AL. E FORESTALI
CORPO FORESTALE DELLO STATO/ SALA OPERATIVA METEOMONT FAX 06/4745717 RM
- MIN. INFRASTRUTTURE E TRASPORTI FAX 0644125105
FAX 065922737

- AM/SALA SITUAZIONI TEL. 06/49865066-5823-5824 FAX 06/49864503
- CNMCA/SALA OP. TEL. 06/91292664 FAX. 06/91292457
- COIDIFESA ROMA FAX 06/46919003
- SMD/TLC FAX 06/46912043

- COMANDO FORZE DI DIFESA INTERREGIONALE NORD FAX 049/8202083
- COMANDO FORZE DI DIFESA INTERREGIONALE SUD comfod2@postacert.difesa.it

- ISPRA – S.O. FAX 06/5016682
- ENEL - (PROCIV) FAX 06/83052795
- TERNA SPA TEL 06/83138282 RM FAX 06/81655294
- 2i RETE GAS ingegneria@pec.2iretegas.it FAX 02/93473328
- COM.GEN. CAP.DI PORTO/ SALA OP. FAX 06/5922737 FAX 06/59084793 RM

- ENAV OPERAZIONI METEO FAX 06/88318189
- ENAV RESP. PIAN. E SVILUP. METEO FAX 06/88318165
- UPM ROMA (ENAV) FAX 06/79086459
- UPM MILANO (ENAV) FAX 02/70143226
- ENAC UFF. SALA CRISI E GESTIONI EVENTI TEL 06/44596475 FAX 06/44596538

N.° 15105 PROT. DPC/RIA/ 47196 DEL 25 SETTEMBRE 2015

OGGETTO: **AVVISO DI CONDIZIONI METEOROLOGICHE AVVERSE**

RIFE/./ **DIRETTIVA PRESIDENTE DEL CONSIGLIO DEI MINISTRI 27-2-2004. "INDIRIZZI OPERATIVI PER LA GESTIONE ORGANIZZATIVA E FUNZIONALE DEL SISTEMA DI ALLERTAMENTO NAZIONALE E REGIONALE PER IL RISCHIO IDROGEOLOGICO E IDRAULICO AI FINI DI PROTEZIONE CIVILE"**.

1. UN STRUTTURA DEPRESSIONARIA DETERMINERA' DA DOMANI UNA FASE DI INSTABILITA' SULLE DUE ISOLE MAGGIORI E SULLA CALABRIA.

2. PER QUANTO ESPOSTO NEL BOLLETTINO DI VIGILANZA METEOROLOGICA NAZIONALE DI OGGI, VENERDI 25 SETTEMBRE 2015; SULLA BASE DELLA CONCERTAZIONE SINOTTICA DI OGGI, NELL'AMBITO DEL GRUPPO TECNICO CON IL SERVIZIO METEOROLOGICO DELL'AERONAUTICA MILITARE E I SETTORI METEO DEI CENTRI FUNZIONALI DELLE REGIONI PIEMONTE ED EMILIA-ROMAGNA; PRESO ATTO DELL'AVVISO METEO EMESSO DALLA REGIONE SARDEGNA; SULLA BASE DEI MODELLI E DELLE INFORMAZIONI DISPONIBILI, ALLE ORE 15.30 DI OGGI, VENERDI 25 SETTEMBRE 2015, SI EMETTE IL SEGUENTE:

AVVISO DI CONDIZIONI METEOROLOGICHE AVVERSE

"DALLE PRIME ORE DI DOMANI, SABATO 26 SETTEMBRE 2015, E PER LE SUCCESSIVE 24-36 ORE, SI PREVEDONO PRECIPITAZIONI SPARSE, ANCHE A CARATTERE DI ROVESCIO E TEMPORALE, SU SARDEGNA, SICILIA E CALABRIA.

I FENOMENI SARANNO ACCOMPAGNATI DA ROVESCI DI FORTE INTENSITA', FREQUENTE ATTIVITA' ELETTRICA, FORTI RAFFICHE DI VENTO E LOCALI GRANDINATE."

3. PER LE REGIONI INTERESSATE SI CONFERMANO LE RACCOMANDAZIONI CONTENUTE NELLA DIRETTIVA A RIFERIMENTO.

4. QUESTO DIPARTIMENTO SEGUIRA' L'EVOLVERSI DELLA SITUAZIONE. SI PREGA, QUINDI, DI PORRE ATTENZIONE AI SUCCESSIVI BOLLETTINI DI VIGILANZA EMESSI SUL SITO INTERNET http://www.protezionecivile.gov.it/

5. **AI DIRETTI DESTINATARI DEL PRESENTE MESSAGGIO SI COMUNICA CHE LA RICEVUTA DI TRASMISSIONE DELL'INVIO A MEZZO FAX RAPPRESENTERA', PER QUESTO DIPARTIMENTO, LA CERTIFICAZIONE DELL'AVVENUTA NOTIFICA.**

ROMA, 25 settembre 2015

IL VICE CAPO DIPARTIMENTO

ANGELO BORRELLI

PRESIDENZA DEL CONSIGLIO DEI MINISTRI
DIPARTIMENTO DELLA PROTEZIONE CIVILE
CENTRO FUNZIONALE CENTRALE – SETTORE METEO

(Allegato al tele n.° **15105** DPC/RIA/ **47196** DEL 25/09/2015)

Numeri di fax degli **ENTI DELLO STATO** in indirizzo nel tele:

	ENTI	NUMERO FAX	INDIRIZZO
X	CG CARABINIERI - SALA OPERATIVA	06/80982486	
X	DIPARTIMENTO DELLA PUBBLICA SICUREZZA – DIR. CENTR. POLIZIA STRADALE E FERROVIARIA, COMUNICAZIONI E REPARTI SPECIALI – SERVIZIO POLIZIA STRADALE	06/46530434	
X	SALA OPERATIVA - CORPO DI POLIZIA PENITENZIARIA	06/45506392	
	STRADA DEI PARCHI	06/41592439 RM	06/4111621 - 41592314
X	AISCAT	06/4746968	06/4827163
X	AUTOSTRADE SPA	FAX 06/43634640 FAX 06/43632131 FAX 06/43632191 **SOLO DI DOMENICA E/O FESTIVO FAX : 06/43632131**	RM 06/43632141 **PREANNUNCIARE TELEFONICAMENTE ALLO 06/43632141**
	COM. TR. ALPINE METEOMONT	Pec : meteomont@postacert.difesa.it e-mail: userv@comalp.esercito.difesa.it	
X	CFS.SVZ- METEOMONT	FAX 06/7219664	RM 06/ 72466253 -270
	ARDIS	FAX 06/51687416	RM 06/51687379
	AIPO	FAX 0521/797376 FAX 0131/260195	0521/797291 AL 0131/266258 - 254095
X	ANAS	Fax 06/44463421	RM
X	TELECOM	Fax 06/41861507 Fax 06/41860174	
X	VODAFONE	FAX 02/41433644	
X	WIND	FAX 06/83115402 06/83115402 h24	
X	F.S. S.p.A.	06/44102828 06/44102289	RM
X	Dir. Gen. Dighe Infr. Idriche ed Elettriche	06/989532740	06/44442839
X	Poste Italiane - Presidio Protezione e difesa civile	06/98680080	

PRESIDENZA DEL CONSIGLIO DEI MINISTRI
DIPARTIMENTO DELLA PROTEZIONE CIVILE
CENTRO FUNZIONALE CENTRALE – SETTORE METEO

(Allegato al tele n.° **15105** DPC/RIA/ **47196** DEL 25/09/2015)

Numeri di fax dei **RESPONSABILI DEI CENTRI FUNZIONALI DECENTRATI** in indirizzo nel tele:

	REGIONE	**RECAPITO FAX**	RECAPITO TEL
	VALLE D'AOSTA	0165/272291	0165/272650
	PIEMONTE	011/3181709	011/3168292
	LIGURIA	010/5740983 (=S.M.)	010/6437510
	LOMBARDIA	02/69901091	
	PROV. AUT. TRENTO	0461/981231 (=S.M.)	
	PROV. AUT. BOLZANO	0471/289271 0471/920043	0471/414763
	VENETO	041/2794015	
	FRIULI VENEZIA GIULIA	0432/928681	0432/923333
	EMILIA-ROMAGNA	051/5274352 051/6497501 (=S.M./P.C.)	
	TOSCANA	050/915318 055/4483092 – 055/4622740	
	UMBRIA	0742/329301	0742/630711 – 3357757395 (rep.)
	MARCHE	071/8067709	071/8067745
	LAZIO	06/44702876	
	ABRUZZO	0862/362848 - 085/691700	0862/314311 - 085/63933
X	SARDEGNA	070/6062398 – 070/272485	
	CAMPANIA	081/2323851	081/2323111
	MOLISE	0874/779977	0874/7791
	BASILICATA	SOSPESO	
X	CALABRIA	0961/531122	0961/531131
	PUGLIA	080/5802277 – 080/5802278	
X	SICILIA	091/7071937	091/7071999

AGGIORNAMENTO: 31-12-2014

PRESIDENZA DEL CONSIGLIO DEI MINISTRI
DIPARTIMENTO DELLA PROTEZIONE CIVILE
CENTRO FUNZIONALE CENTRALE – SETTORE METEO

(Allegato al tele n.° **15105** DPC/RIA/ **47196** DEL 25/09/2015)

Numeri di fax degli **ENTI REGIONALI DI PROTEZIONE CIVILE** in indirizzo nel tele:

	REGIONE	**RECAPITO FAX**	RECAPITO TEL
	VALLE D'AOSTA	800238222 (S.OP.)	
	PIEMONTE	011/740001 – 4325916	011/4321306 335/6998046-33-32
	LIGURIA	010/5485.709 010/5700373	010/5485.990 – 991 - 992 S.OP. 010/5485990-1-2-3
	LOMBARDIA	02/69901091-02/69777782- 02/67655410-02/67655730- 02/67652853 (TUTTI)	800/061160
	PROV. AUT. TRENTO	0461/492305	
	PROV. AUT. BOLZANO	0471/416059	
	VENETO	041/2794712 - 5382139 (ENTRAMBI)	800990009 (REP)
	FRIULI VENEZIA GIULIA	040/3773702 0432/928681 (ENTRAMBI)	
	EMILIA-ROMAGNA	051/5274418 emergenze 051/5274829 051/5274768 entrambi	051/5274200-5274404 COR PROCIV 335/6326953 348/7977560 FUNZ. REPERIBILE
	TOSCANA	055/437 7068 – FAX EME 055/430285	055/32684
	UMBRIA	075/5042732 + 075/5042629 ENTRAMBI	
	MARCHE	071/8062419 – 8064123	
	LAZIO	06/51683596 - 3597 (ENTRAMBI)	803555 06/51686410 06/98012327
	ABRUZZO	0862/313060	0862/3631 - 363282
X	SARDEGNA	070/6064865 070/6066781	
	CAMPANIA	081/2323860	
	MOLISE	0874/311872 0874/424407	0874/3141
	BASILICATA	0971/668519	335/7555950
X	CALABRIA	0961/368871-81 0961/7673310	0961/768111 0961/7673 800222211
	PUGLIA	080/5372310 - 080/5802272	
X	SICILIA	091/7074796	800458787

AGGIORNAMENTO: 23-05-2012

PRESIDENZA DEL CONSIGLIO DEI MINISTRI
DIPARTIMENTO DELLA PROTEZIONE CIVILE
CENTRO FUNZIONALE CENTRALE –SETTORE METEO

(Allegato al tele n.° **15105** DPC/RIA/ **47196** DEL 25/09/2015)

Numeri di fax dei **SERVIZI METEO REGIONALI E CENTRI DI COMPETENZA** in indirizzo nel tele:

	ENTI	**FAX**	TELEFONO
	PIEMONTE	011/3181709	011/196819-68-71
	CMIRL LIGURIA CIMA – SAVONA	010/5740983 019/23027240/259	010/5305934 centralino 010/5958165 uff. meteo 3484452703 rep. meteo
	ARPA LOMBARDIA	02/69666248	02/67655595 Referente 02/67652471
	CENTRO GEOF. PREALPINO	0332/237143	VA 0332/235491
	SERV. METEO- TRENTINO	0461/ 238305	0461/494877/ 1
	ARPAV VENETO Servizio Meteorologico Regionale	049/9925502 PD	PD 049/9998111(REP) 049/9998128 SALA OP.
	CENTRO PREVISIONI E SEGNALAZIONI MAREE VENEZIA	041/2748580 041/5210378	041/2748787
	ARPA – OSMER FRIULI VENEZIA GIULIA	0432/934100	0432/934111 REP 348-2478240
	CF EMILIA-ROMAGNA	051/6497501 051/5274352 (entrambi)	SALA OP. 051/6497606
	LAMMA TOSCANA	055-4483092 055-444083 (preannunciare telefonicamente)	055-448301
X	CF CALABRIA	0961-531122	
	CF CAMPANIA	081-2323851	
X	ARPAS – SARDEGNA	079/262681	SS 079/258600

AGGIORNAMENTO: 12-05-2014

PRESIDENZA DEL CONSIGLIO DEI MINISTRI
DIPARTIMENTO DELLA PROTEZIONE CIVILE

Qualifica di Precedenza		Classifica di Segretezza			Spazio Riservato al Centro Trasmissioni						
Ordinario	Urgente	Non Classificato	Riservato	Segreto	Ora di Ricezione	Ora di Trasmissione	Sistema di trasmissione				Note dell'operatore
							Telex	Fono	Corr.	FAX	

DA: DIPARTIMENTO PROTEZIONE CIVILE – VIA ULPIANO, 11 00193 ROMA-

AI RESPONSABILI PROTEZIONE CIVILE CENTRI FUNZIONALI E SERV. METEO REGIONI:
SARDEGNA, CALABRIA E SICILIA.

LORO SEDI

ALLE PREFETTURE - UFFICI TERRITORIALI DI GOVERNO DI:
CALABRIA E SICILIA.

LORO SEDI

PER CONOSCENZA ALLE PREFETTURE - UFFICI TERRITORIALI DI GOVERNO DI:
SARDEGNA.

LORO SEDI

- **MIN. INTERNO DIPARTIMENTO VV.FF. SOCC. PUB. DIF. CIV.**
  CENTRO OPERATIVO NAZIONALE **FAX 064814695 RM**

- **MIN. POL. AGR. AL. E FORESTALI**
  CORPO FORESTALE DELLO STATO/ SALA OPERATIVA METEOMONT **FAX 06/4745717 RM**
- **MIN. INFRASTRUTTURE E TRASPORTI** **FAX 0644125105**
  FAX 065922737

- **AM/SALA SITUAZIONI** **TEL. 06/49865066-5823-5824** **FAX 06/49864503**
- **CNMCA/SALA OP.** **TEL. 06/91292664** **FAX. 06/91292457**
- **COIDIFESA ROMA** **FAX 06/46919003**
- **SMD/TLC** **FAX 06/46912043**

- **COMANDO FORZE DI DIFESA INTERREGIONALE NORD** **FAX 049/8202083**
- **COMANDO FORZE DI DIFESA INTERREGIONALE SUD** **comfod2@postacert.difesa.it**

- **ISPRA – S.O.** **FAX 06/5016682**
- **ENEL - (PROCIV)** **FAX 06/83052795**
- **TERNA SPA** **TEL 06/83138282 RM** **FAX 06/81655294**
- **2i RETE GAS** **ingegneria@pec.2iretegas.it** **FAX 02/93473328**
- **COM.GEN. CAP.DI PORTO/ SALA OP.** **FAX 06/5922737** **FAX 06/59084793 RM**

- **ENAV OPERAZIONI METEO** **FAX 06/88318189**
- **ENAV RESP. PIAN. E SVILUP. METEO** **FAX 06/88318165**
- **UPM ROMA (ENAV)** **FAX 06/79086459**
- **UPM MILANO (ENAV)** **FAX 02/70143226**
- **ENAC UFF. SALA CRISI E GESTIONI EVENTI** **TEL 06/44596475** **FAX 06/44596538**

ALLEGATO N.° 15106 AL
PROT. DPC/RIA/ 47267 /
DEL 27 SETTEMBRE 2015

OGGETTO: **AVVISO DI CONDIZIONI METEOROLOGICHE AVVERSE**

SEGUITO: N.° 15105 PROT. DPC/RIA/ 47196 DEL 25 SETTEMBRE 2015

RIFE/./ **DIRETTIVA PRESIDENTE DEL CONSIGLIO DEI MINISTRI 27-2-2004. "INDIRIZZI OPERATIVI PER LA GESTIONE ORGANIZZATIVA E FUNZIONALE DEL SISTEMA DI ALLERTAMENTO NAZIONALE E REGIONALE PER IL RISCHIO IDROGEOLOGICO E IDRAULICO AI FINI DI PROTEZIONE CIVILE"**.

1. UNA VASTA CIRCOLAZIONE CICLONICA INSISTE SUL MERIDIONE ITALIANO, RECANDO UNA INSTABILITA' ACCENTUATA SULLE DUE ISOLE MAGGIORI E SULLA CALABRIA.

2. PER QUANTO ESPOSTO NEL BOLLETTINO DI VIGILANZA METEOROLOGICA NAZIONALE DI IERI, SABATO 26 SETTEMBRE 2015; SULLA BASE DELLA CONCERTAZIONE SINOTTICA DI OGGI, NELL'AMBITO DEL GRUPPO TECNICO CON IL SERVIZIO METEOROLOGICO DELL'AERONAUTICA MILITARE E I SETTORI METEO DEI CENTRI FUNZIONALI DELLE REGIONI PIEMONTE ED EMILIA-ROMAGNA; PRESO ATTO DELL'AVVISO METEO EMESSO DALLA REGIONE SARDEGNA; TENUTO CONTO DELL'AVVISO METEO EMESSO DAL CNMCA; SULLA BASE DEI MODELLI E DELLE INFORMAZIONI DISPONIBILI, ALLE ORE 12.30 DI OGGI, DOMENICA 27 SETTEMBRE 2015, SI EMETTE IL SEGUENTE:

AVVISO DI CONDIZIONI METEOROLOGICHE AVVERSE

"DAL PRIMO POMERIGGIO DI OGGI, DOMENICA 27 SETTEMBRE 2015, E PER LE SUCCESSIVE 24-36 ORE, SI PREVEDE IL PERSISTERE DI PRECIPITAZIONI A PREVALENTE CARATTERE DI ROVESCIO E TEMPORALE, SU SARDEGNA, SICILIA E CALABRIA.

I FENOMENI SARANNO ACCOMPAGNATI DA ROVESCI DI FORTE INTENSITA', FREQUENTE ATTIVITA' ELETTRICA, FORTI RAFFICHE DI VENTO."

3. PER LE REGIONI INTERESSATE SI CONFERMANO LE RACCOMANDAZIONI CONTENUTE NELLA DIRETTIVA A RIFERIMENTO.

4. QUESTO DIPARTIMENTO SEGUIRA' L'EVOLVERSI DELLA SITUAZIONE. SI PREGA, QUINDI, DI PORRE ATTENZIONE AI SUCCESSIVI BOLLETTINI DI VIGILANZA EMESSI SUL SITO INTERNET http://www.protezionecivile.gov.it/

5. **AI DIRETTI DESTINATARI DEL PRESENTE MESSAGGIO SI COMUNICA CHE LA RICEVUTA DI TRASMISSIONE DELL'INVIO A MEZZO FAX RAPPRESENTERA', PER QUESTO DIPARTIMENTO, LA CERTIFICAZIONE DELL'AVVENUTA NOTIFICA.**

ROMA, 27 settembre 2015

IL VICE CAPO DIPARTIMENTO

ANGELO BORRELLI

ALLEGATO N.° 15106 AL
PROT. DPC/RIA/ 47267 /
DEL 27 SETTEMBRE 2015

PRESIDENZA DEL CONSIGLIO DEI MINISTRI

DIPARTIMENTO DELLA PROTEZIONE CIVILE

CENTRO FUNZIONALE CENTRALE – SETTORE METEO

Numeri di fax degli **ENTI DELLO STATO** in indirizzo nel tele:

	ENTI	NUMERO FAX	INDIRIZZO
X	CG CARABINIERI - SALA OPERATIVA	06/80982486	
X	DIPARTIMENTO DELLA PUBBLICA SICUREZZA – DIR. CENTR. POLIZIA STRADALE E FERROVIARIA, COMUNICAZIONI E REPARTI SPECIALI – SERVIZIO POLIZIA STRADALE	06/46530434	
X	SALA OPERATIVA - CORPO DI POLIZIA PENITENZIARIA	06/45506392	
	STRADA DEI PARCHI	06/41592439 RM	06/4111621 - 41592314
X	AISCAT	06/4746968	06/4827163
X	AUTOSTRADE SPA	FAX 06/43634640 FAX 06/43632131 FAX 06/43632191 **SOLO DI DOMENICA E/O FESTIVO FAX : 06/43632131**	RM 06/43632141 **PREANNUNCIARE TELEFONICAMENTE ALLO 06/43632141**
	COM. TR. ALPINE METEOMONT	Pec : meteomont@postacert.difesa.it e-mail: userv@comalp.esercito.difesa.it	
X	CFS.SVZ- METEOMONT	FAX 06/7219664	RM 06/ 72466253 -270
	ARDIS	FAX 06/51687416	RM 06/51687379
	AIPO	FAX 0521/797376 FAX 0131/260195	0521/797291 AL 0131/266258 - 254095
X	ANAS	Fax 06/44463421	RM
X	TELECOM	Fax 06/41861507 Fax 06/41860174	
X	VODAFONE	FAX 02/41433644	
X	WIND	FAX 06/83115402 06/83115402 h24	
X	F.S. S.p.A.	06/44102828 06/44102289	RM
X	Dir. Gen. Dighe Infr. Idriche ed Elettriche	06/989532740	06/44442839
X	Poste Italiane - Presidio Protezione e difesa civile	06/98680080	

ALLEGATO N.° 15106 AL
PROT. DPC/RIA/ 47267 /
DEL 27 SETTEMBRE 2015

PRESIDENZA DEL CONSIGLIO DEI MINISTRI

DIPARTIMENTO DELLA PROTEZIONE CIVILE

CENTRO FUNZIONALE CENTRALE – SETTORE METEO

Numeri di fax dei **RESPONSABILI DEI CENTRI FUNZIONALI DECENTRATI** in indirizzo nel tele:

	REGIONE	**RECAPITO FAX**	RECAPITO TEL
	VALLE D'AOSTA	0165/272291	0165/272650
	PIEMONTE	011/3181709	011/3168292
	LIGURIA	010/5740983 (=S.M.)	010/6437510
	LOMBARDIA	02/69901091	
	PROV. AUT. TRENTO	0461/981231 (=S.M.)	
	PROV. AUT. BOLZANO	0471/289271 0471/920043	0471/414763
	VENETO	041/2794015	
	FRIULI VENEZIA GIULIA	0432/928681	0432/923333
	EMILIA-ROMAGNA	051/5274352 051/6497501 (=S.M./P.C.)	
	TOSCANA	050/915318 055/4483092 – 055/4622740	
	UMBRIA	0742/329301	0742/630711 – 3357757395 (rep.)
	MARCHE	071/8067709	071/8067745
	LAZIO	06/44702876	
	ABRUZZO	0862/362848 - 085/691700	0862/314311 - 085/63933
X	SARDEGNA	070/6062398 – 070/272485	
	CAMPANIA	081/2323851	081/2323111
	MOLISE	0874/779977	0874/7791
	BASILICATA	SOSPESO	
X	CALABRIA	0961/531122	0961/531131
	PUGLIA	080/5802277 – 080/5802278	
X	SICILIA	091/7071937	091/7071999

AGGIORNAMENTO: 24-09-2015

ALLEGATO N.° 15106 AL
PROT. DPC/RIA/ 47267 /
DEL 27 SETTEMBRE 2015

PRESIDENZA DEL CONSIGLIO DEI MINISTRI
DIPARTIMENTO DELLA PROTEZIONE CIVILE
CENTRO FUNZIONALE CENTRALE – SETTORE METEO

Numeri di fax degli **ENTI REGIONALI DI PROTEZIONE CIVILE** in indirizzo nel tele:

	REGIONE	**RECAPITO FAX**	RECAPITO TEL
	VALLE D'AOSTA	800238222 (S.OP.)	
	PIEMONTE	011/740001 – 4325916	011/4321306 335/6998046-33-32
	LIGURIA	010/5485.709 010/5700373	010/5485.990 – 991 - 992 S.OP. 010/5485990-1-2-3
	LOMBARDIA	02/69901091-02/69777782- 02/67655410-02/67655730- 02/67652853 (TUTTI)	800/061160
	PROV. AUT. TRENTO	0461/492305	
	PROV. AUT. BOLZANO	0471/416059	
	VENETO	041/2794712 - 5382139 (ENTRAMBI)	800990009 (REP)
	FRIULI VENEZIA GIULIA	040/3773702 0432/928681 (ENTRAMBI)	
	EMILIA-ROMAGNA	051/5274418 emergenze 051/5274829 051/5274768 entrambi	051/5274200-5274404 COR PROCIV 335/6326953 348/7977560 FUNZ. REPERIBILE
	TOSCANA	055/437 7068 – FAX EME 055/430285	055/32684
	UMBRIA	075/5042732 + 075/5042629 ENTRAMBI	
	MARCHE	071/8062419 – 8064123	
	LAZIO	06/51683596 - 3597 (ENTRAMBI)	803555 06/51686410 06/98012327
	ABRUZZO	0862/313060	0862/3631 - 363282
X	SARDEGNA	070/6064865 070/6066781	
	CAMPANIA	081/2323860	
	MOLISE	0874/311872 0874/424407	0874/3141
	BASILICATA	0971/668519	335/7555950
X	CALABRIA	0961/368871-81 0961/7673310	0961/768111 0961/7673 800222211
	PUGLIA	080/5372310 - 080/5802272	
X	SICILIA	091/7074796	800458787

AGGIORNAMENTO: 24-09-2015

ALLEGATO N.° 15106 AL
PROT. DPC/RIA/ 47267 /
DEL 27 SETTEMBRE 2015

PRESIDENZA DEL CONSIGLIO DEI MINISTRI
DIPARTIMENTO DELLA PROTEZIONE CIVILE
CENTRO FUNZIONALE CENTRALE –SETTORE METEO

Numeri di fax dei **SERVIZI METEO REGIONALI E CENTRI DI COMPETENZA** in indirizzo nel tele:

	ENTI	**FAX**	TELEFONO
	PIEMONTE	011/3181709	011/196819-68-71
	CMIRL LIGURIA CIMA – SAVONA	010/5740983 019/23027240/259	010/5305934 centralino 010/5958165 uff. meteo 3484452703 rep. meteo
	ARPA LOMBARDIA	02/69666248	02/67655595 Referente 02/67652471
	CENTRO GEOF. PREALPINO	0332/237143	VA 0332/235491
	SERV. METEO- TRENTINO	0461/ 238305	0461/494877/ 1
	ARPAV VENETO Servizio Meteorologico Regionale	049/9925502 PD	PD 049/9998111(REP) 049/9998128 SALA OP.
	CENTRO PREVISIONI E SEGNALAZIONI MAREE VENEZIA	041/2748580 041/5210378	041/2748787
	ARPA – OSMER FRIULI VENEZIA GIULIA	0432/934100	0432/934111 REP 348-2478240
	CF EMILIA-ROMAGNA	051/6497501 051/5274352 (entrambi)	SALA OP. 051/6497606
	LAMMA TOSCANA	055-4483092 055-444083 (preannunciare telefonicamente)	055-448301
X	CF CALABRIA	0961-531122	
	CF CAMPANIA	081-2323851	
X	ARPAS – SARDEGNA	079/262681	SS 079/258600

AGGIORNAMENTO: 24-09-2015

PRESIDENZA DEL CONSIGLIO DEI MINISTRI
DIPARTIMENTO DELLA PROTEZIONE CIVILE

Qualifica di Precedenza		Classifica di Segretezza			Spazio Riservato al Centro Trasmissioni						
Ordinario	Urgente	Non Classificato	Riservato	Segreto	Ora di Ricezione	Ora di Trasmissione	Sistema di trasmissione				Note dell'operatore
							Telex	Fono	Corr.	FAX	

DA: DIPARTIMENTO PROTEZIONE CIVILE – VIA ULPIANO, 11 00193 ROMA-

AI RESPONSABILI PROTEZIONE CIVILE CENTRI FUNZIONALI E SERV. METEO REGIONI:
CALABRIA E SICILIA.

LORO SEDI

ALLE PREFETTURE - UFFICI TERRITORIALI DI GOVERNO DI:
CALABRIA E SICILIA.

LORO SEDI

PER CONOSCENZA ALLE PREFETTURE - UFFICI TERRITORIALI DI GOVERNO DI:

LORO SEDI

- **MIN. INTERNO DIPARTIMENTO VV.FF. SOCC. PUB. DIF. CIV.**
  CENTRO OPERATIVO NAZIONALE **FAX 064814695 RM**

- **MIN. POL. AGR. AL. E FORESTALI**
  CORPO FORESTALE DELLO STATO/ SALA OPERATIVA METEOMONT **FAX 06/4745717 RM**
- **MIN. INFRASTRUTTURE E TRASPORTI** **FAX 0644125105**
  FAX 065922737

- **AM/SALA SITUAZIONI** **TEL. 06/49865066-5823-5824** **FAX 06/49864503**
- **CNMCA/SALA OP.** **TEL. 06/91292664** **FAX. 06/91292457**
- **COIDIFESA ROMA** **FAX 06/46919003**
- **SMD/TLC** **FAX 06/46912043**

- **COMANDO FORZE DI DIFESA INTERREGIONALE NORD** **FAX 049/8202083**
- **COMANDO FORZE DI DIFESA INTERREGIONALE SUD** **comfod2@postacert.difesa.it**

- **ISPRA – S.O.** **FAX 06/5016682**
- **ENEL - (PROCIV)** **FAX 06/83052795**
- **TERNA SPA** **TEL 06/83138282 RM** **FAX 06/81655294**
- **2i RETE GAS** **ingegneria@pec.2iretegas.it** **FAX 02/93473328**
- **COM.GEN. CAP.DI PORTO/ SALA OP.** **FAX 06/5922737** **FAX 06/59084793 RM**

- **ENAV OPERAZIONI METEO** **FAX 06/88318189**
- **ENAV RESP. PIAN. E SVILUP. METEO** **FAX 06/88318165**
- **UPM ROMA (ENAV)** **FAX 06/79086459**
- **UPM MILANO (ENAV)** **FAX 02/70143226**
- **ENAC UFF. SALA CRISI E GESTIONI EVENTI** **TEL 06/44596475** **FAX 06/44596538**

ALLEGATO N.° 15107

PROT. DPC/RIA/ 47435 / DEL 28 SETTEMBRE 2015

OGGETTO: **AVVISO DI CONDIZIONI METEOROLOGICHE AVVERSE**
SEGUITO: N.° 15106 PROT. DPC/RIA/ 47267 / DEL 27 SETTEMBRE 2015

RIFE/./ **DIRETTIVA PRESIDENTE DEL CONSIGLIO DEI MINISTRI 27-2-2004. "INDIRIZZI OPERATIVI PER LA GESTIONE ORGANIZZATIVA E FUNZIONALE DEL SISTEMA DI ALLERTAMENTO NAZIONALE E REGIONALE PER IL RISCHIO IDROGEOLOGICO E IDRAULICO AI FINI DI PROTEZIONE CIVILE"**.

1. UNA VASTA CIRCOLAZIONE CICLONICA CONTINUA AD INSISTE SUL MERIDIONE ITALIANO, RECANDO UNA INSTABILITA' ACCENTUATA SU SICILIA E CALABRIA.

2. PER QUANTO ESPOSTO NEL BOLLETTINO DI VIGILANZA METEOROLOGICA NAZIONALE DI OGGI, LUNEDI 28 SETTEMBRE 2015; SULLA BASE DELLA CONCERTAZIONE SINOTTICA DI OGGI, NELL'AMBITO DEL GRUPPO TECNICO CON IL SERVIZIO METEOROLOGICO DELL'AERONAUTICA MILITARE E I SETTORI METEO DEI CENTRI FUNZIONALI DELLE REGIONI PIEMONTE ED EMILIA-ROMAGNA; TENUTO CONTO DELL'AVVISO METEO EMESSO DAL CNMCA; SULLA BASE DEI MODELLI E DELLE INFORMAZIONI DISPONIBILI, ALLE ORE 15.30 DI OGGI, LUNEDI 28 SETTEMBRE 2015, SI EMETTE IL SEGUENTE:

AVVISO DI CONDIZIONI METEOROLOGICHE AVVERSE

"DALLE PRIME ORE DI DOMANI, MARTEDI 29 SETTEMBRE 2015, E PER LE SUCCESSIVE 18-24 ORE, SI PREVEDE IL PERSISTERE DI PRECIPITAZIONI A PREVALENTE CARATTERE DI ROVESCIO E TEMPORALE, SU SICILIA E CALABRIA.

I FENOMENI SARANNO ACCOMPAGNATI DA ROVESCI DI FORTE INTENSITA', FREQUENTE ATTIVITA' ELETTRICA, FORTI RAFFICHE DI VENTO."

3. PER LE REGIONI INTERESSATE SI CONFERMANO LE RACCOMANDAZIONI CONTENUTE NELLA DIRETTIVA A RIFERIMENTO.

4. QUESTO DIPARTIMENTO SEGUIRA' L'EVOLVERSI DELLA SITUAZIONE. SI PREGA, QUINDI, DI PORRE ATTENZIONE AI SUCCESSIVI BOLLETTINI DI VIGILANZA EMESSI SUL SITO INTERNET http://www.protezionecivile.gov.it/

5. **AI DIRETTI DESTINATARI DEL PRESENTE MESSAGGIO SI COMUNICA CHE LA RICEVUTA DI TRASMISSIONE DELL'INVIO A MEZZO FAX RAPPRESENTERA', PER QUESTO DIPARTIMENTO, LA CERTIFICAZIONE DELL'AVVENUTA NOTIFICA.**

ROMA, 28 settembre 2015

IL VICE CAPO DIPARTIMENTO

ANGELO BORRELLI

ALLEGATO N.° 15107

PROT. DPC/RIA/ 47435 / DEL 28 SETTEMBRE 2015

PRESIDENZA DEL CONSIGLIO DEI MINISTRI

DIPARTIMENTO DELLA PROTEZIONE CIVILE

CENTRO FUNZIONALE CENTRALE – SETTORE METEO

Numeri di fax degli **ENTI DELLO STATO** in indirizzo nel tele:

	ENTI	NUMERO FAX	INDIRIZZO
X	CG CARABINIERI - SALA OPERATIVA	06/80982486	
X	DIPARTIMENTO DELLA PUBBLICA SICUREZZA – DIR. CENTR. POLIZIA STRADALE E FERROVIARIA, COMUNICAZIONI E REPARTI SPECIALI – SERVIZIO POLIZIA STRADALE	06/46530434	
X	SALA OPERATIVA - CORPO DI POLIZIA PENITENZIARIA	06/45506392	
	STRADA DEI PARCHI	06/41592439 RM	06/4111621 - 41592314
X	AISCAT	06/4746968	06/4827163
X	AUTOSTRADE SPA	FAX 06/43634640 FAX 06/43632131 FAX 06/43632191 **SOLO DI DOMENICA E/O FESTIVO FAX : 06/43632131**	RM 06/43632141 **PREANNUNCIARE TELEFONICAMENTE ALLO 06/43632141**
	COM. TR. ALPINE METEOMONT	Pec : meteomont@postacert.difesa.it e-mail: userv@comalp.esercito.difesa.it	
X	CFS.SVZ- METEOMONT	FAX 06/7219664	RM 06/ 72466253 -270
	ARDIS	FAX 06/51687416	RM 06/51687379
	AIPO	FAX 0521/797376 FAX 0131/260195	0521/797291 AL 0131/266258 - 254095
X	ANAS	Fax 06/44463421	RM
X	TELECOM	Fax 06/41861507 Fax 06/41860174	
X	VODAFONE	FAX 02/41433644	
X	WIND	FAX 06/83115402 06/83115402 h24	
X	F.S. S.p.A.	06/44102828 06/44102289	RM
X	Dir. Gen. Dighe Infr. Idriche ed Elettriche	06/989532740	06/44442839
X	Poste Italiane - Presidio Protezione e difesa civile	06/98680080	

ALLEGATO N.° 15107

PRESIDENZA DEL CONSIGLIO DEI MINISTRI

DIPARTIMENTO DELLA PROTEZIONE CIVILE

CENTRO FUNZIONALE CENTRALE – SETTORE METEO

Numeri di fax dei **RESPONSABILI DEI CENTRI FUNZIONALI DECENTRATI** in indirizzo nel tele:

	REGIONE	**RECAPITO FAX**	RECAPITO TEL
	VALLE D'AOSTA	0165/272291	0165/272650
	PIEMONTE	011/3181709	011/3168292
	LIGURIA	010/5740983 (=S.M.)	010/6437510
	LOMBARDIA	02/69901091	
	PROV. AUT. TRENTO	0461/981231 (=S.M.)	
	PROV. AUT. BOLZANO	0471/289271 0471/920043	0471/414763
	VENETO	041/2794015	
	FRIULI VENEZIA GIULIA	0432/928681	0432/923333
	EMILIA-ROMAGNA	051/5274352 051/6497501 (=S.M./P.C.)	
	TOSCANA	050/915318 055/4483092 – 055/4622740	
	UMBRIA	0742/329301	0742/630711 – 3357757395 (rep.)
	MARCHE	071/8067709	071/8067745
	LAZIO	06/44702876	
	ABRUZZO	0862/362848 - 085/691700	0862/314311 - 085/63933
	SARDEGNA	070/6062398 – 070/272485	
	CAMPANIA	081/2323851	081/2323111
	MOLISE	0874/779977	0874/7791
	BASILICATA	SOSPESO	
X	CALABRIA	0961/531122	0961/531131
	PUGLIA	080/5802277 – 080/5802278	
X	SICILIA	091/7071937	091/7071999

AGGIORNAMENTO: 24-09-2015

ALLEGATO N.° 15107

PROT. DPC/RIA/ 47435 / DEL 28 SETTEMBRE 2015

PRESIDENZA DEL CONSIGLIO DEI MINISTRI

DIPARTIMENTO DELLA PROTEZIONE CIVILE

CENTRO FUNZIONALE CENTRALE – SETTORE METEO

Numeri di fax degli **ENTI REGIONALI DI PROTEZIONE CIVILE** in indirizzo nel tele:

	REGIONE	**RECAPITO FAX**	RECAPITO TEL
	VALLE D'AOSTA	800238222 (S.OP.)	
	PIEMONTE	011/740001 – 4325916	011/4321306 335/6998046-33-32
	LIGURIA	010/5485.709 010/5700373	010/5485.990 – 991 - 992 S.OP. 010/5485990-1-2-3
	LOMBARDIA	02/69901091-02/69777782- 02/67655410-02/67655730- 02/67652853 (TUTTI)	800/061160
	PROV. AUT. TRENTO	0461/492305	
	PROV. AUT. BOLZANO	0471/416059	
	VENETO	041/2794712 - 5382139 (ENTRAMBI)	800990009 (REP)
	FRIULI VENEZIA GIULIA	040/3773702 0432/928681 (ENTRAMBI)	
	EMILIA-ROMAGNA	051/5274418 emergenze 051/5274829 051/5274768 entrambi	051/5274200-5274404 COR PROCIV 335/6326953 348/7977560 FUNZ. REPERIBILE
	TOSCANA	055/437 7068 – FAX EME 055/430285	055/32684
	UMBRIA	075/5042732 + 075/5042629 ENTRAMBI	
	MARCHE	071/8062419 – 8064123	
	LAZIO	06/51683596 - 3597 (ENTRAMBI)	803555 06/51686410 06/98012327
	ABRUZZO	0862/313060	0862/3631 - 363282
	SARDEGNA	070/6064865 070/6066781	
	CAMPANIA	081/2323860	
	MOLISE	0874/311872 0874/424407	0874/3141
	BASILICATA	0971/668519	335/7555950
X	CALABRIA	0961/368871-81 0961/7673310	0961/768111 0961/7673 800222211
	PUGLIA	080/5372310 - 080/5802272	
X	SICILIA	091/7074796	800458787

AGGIORNAMENTO: 24-09-2015

ALLEGATO N.° 15107

PROT. DPC/RIA/ 47435 / DEL 28 SETTEMBRE 2015

PRESIDENZA DEL CONSIGLIO DEI MINISTRI

DIPARTIMENTO DELLA PROTEZIONE CIVILE

CENTRO FUNZIONALE CENTRALE –SETTORE METEO

Numeri di fax dei **SERVIZI METEO REGIONALI E CENTRI DI COMPETENZA** in indirizzo nel tele:

	ENTI	**FAX**	TELEFONO
	PIEMONTE	011/3181709	011/196819-68-71
	CMIRL LIGURIA CIMA – SAVONA	010/5740983 019/23027240/259	010/5305934 centralino 010/5958165 uff. meteo 3484452703 rep. meteo
	ARPA LOMBARDIA	02/69666248	02/67655595 Referente 02/67652471
	CENTRO GEOF. PREALPINO	0332/237143	VA 0332/235491
	SERV. METEO- TRENTINO	0461/ 238305	0461/494877/ 1
	ARPAV VENETO Servizio Meteorologico Regionale	049/9925502 PD	PD 049/9998111(REP) 049/9998128 SALA OP.
	CENTRO PREVISIONI E SEGNALAZIONI MAREE VENEZIA	041/2748580 041/5210378	041/2748787
	ARPA – OSMER FRIULI VENEZIA GIULIA	0432/934100	0432/934111 REP 348-2478240
	CF EMILIA-ROMAGNA	051/6497501 051/5274352 (entrambi)	SALA OP. 051/6497606
	LAMMA TOSCANA	055-4483092 055-444083 (preannunciare telefonicamente)	055-448301
X	CF CALABRIA	0961-531122	
	CF CAMPANIA	081-2323851	
	ARPAS – SARDEGNA	079/262681	SS 079/258600

AGGIORNAMENTO: 24-09-2015

PRESIDENZA DEL CONSIGLIO DEI MINISTRI
DIPARTIMENTO DELLA PROTEZIONE CIVILE

Qualifica di Precedenza		Classifica di Segretezza			Spazio Riservato al Centro Trasmissioni						
Ordinario	Urgente	Non Classificato	Riservato	Segreto	Ora di Ricezione	Ora di Trasmissione	Sistema di trasmissione				Note dell'operatore
							Telex	Fono	Corr.	FAX	

DA: DIPARTIMENTO PROTEZIONE CIVILE – VIA ULPIANO, 11 00193 ROMA-

<u>AI RESPONSABILI PROTEZIONE CIVILE CENTRI FUNZIONALI E SERV. METEO REGIONI:</u>
SARDEGNA E SICILIA.

LORO SEDI

<u>ALLE PREFETTURE - UFFICI TERRITORIALI DI GOVERNO DI:</u>
SICILIA.

LORO SEDI

<u>PER CONOSCENZA ALLE PREFETTURE - UFFICI TERRITORIALI DI GOVERNO DI:</u>
SARDEGNA **LORO SEDI**

- **MIN. INTERNO DIPARTIMENTO VV.FF. SOCC. PUB. DIF. CIV.**
  CENTRO OPERATIVO NAZIONALE **FAX 064814695 RM**

- **MIN. POL. AGR. AL. E FORESTALI**
  CORPO FORESTALE DELLO STATO/ SALA OPERATIVA METEOMONT **FAX 06/4745717 RM**
- **MIN. INFRASTRUTTURE E TRASPORTI** **FAX 0644125105**
  FAX 065922737

- **AM/SALA SITUAZIONI** **TEL. 06/49865066-5823-5824** **FAX 06/49864503**
- **CNMCA/SALA OP.** **TEL. 06/91292664** **FAX. 06/91292457**
- **COIDIFESA ROMA** **FAX 06/46919003**
- **SMD/TLC** **FAX 06/46912043**

- **COMANDO FORZE DI DIFESA INTERREGIONALE NORD** **FAX 049/8202083**
- **COMANDO FORZE DI DIFESA INTERREGIONALE SUD** **comfod2@postacert.difesa.it**

- **ISPRA – S.O.** **FAX 06/5016682**
- **ENEL - (PROCIV)** **FAX 06/83052795**
- **TERNA SPA** **TEL 06/83138282 RM** **FAX 06/81655294**
- **2i RETE GAS** **ingegneria@pec.2iretegas.it** **FAX 02/93473328**
- **COM.GEN. CAP.DI PORTO/ SALA OP.** **FAX 06/5922737** **FAX 06/59084793 RM**

- **ENAV OPERAZIONI METEO** **FAX 06/88318189**
- **ENAV RESP. PIAN. E SVILUP. METEO** **FAX 06/88318165**
- **UPM ROMA (ENAV)** **FAX 06/79086459**
- **UPM MILANO (ENAV)** **FAX 02/70143226**
- **ENAC UFF. SALA CRISI E GESTIONI EVENTI** **TEL 06/44596475** **FAX 06/44596538**

ALLEGATO N.° 15108

PROT. DPC/RIA/ 47747/ DEL 29 SETTEMBRE 2015

OGGETTO: **AVVISO DI CONDIZIONI METEOROLOGICHE AVVERSE**

RIFE/./ **DIRETTIVA PRESIDENTE DEL CONSIGLIO DEI MINISTRI 27-2-2004. "INDIRIZZI OPERATIVI PER LA GESTIONE ORGANIZZATIVA E FUNZIONALE DEL SISTEMA DI ALLERTAMENTO NAZIONALE E REGIONALE PER IL RISCHIO IDROGEOLOGICO E IDRAULICO AI FINI DI PROTEZIONE CIVILE"**.

1. UNA VASTA CIRCOLAZIONE CICLONICA IN AVVICINAMENTO ALLA SARDEGNA, FAVORIRA', DALLA GIORNATA DI DOMANI, INSTABILITA' ATMOSFERICA SULLE REGIONI CENTRO-MERIDIONALI, PIU' ACCENTUATA SU SARDEGNA E SICILIA.

2. PER QUANTO ESPOSTO NEL BOLLETTINO DI VIGILANZA METEOROLOGICA NAZIONALE DI OGGI, MARTEDI' 29 SETTEMBRE 2015; SULLA BASE DELLA CONCERTAZIONE SINOTTICA DI OGGI, NELL'AMBITO DEL GRUPPO TECNICO CON IL SERVIZIO METEOROLOGICO DELL'AERONAUTICA MILITARE E I SETTORI METEO DEI CENTRI FUNZIONALI DELLE REGIONI PIEMONTE ED EMILIA-ROMAGNA; PRESO ATTO DELL'AVVISO METEO EMESSO DALLA REGIONE SARDEGNA; TENUTO CONTO DELL'AVVISO METEO EMESSO DAL CNMCA; SULLA BASE DEI MODELLI E DELLE INFORMAZIONI DISPONIBILI, ALLE ORE 15.45 DI OGGI, MARTEDI' 29 SETTEMBRE 2015, SI EMETTE IL SEGUENTE:

AVVISO DI CONDIZIONI METEOROLOGICHE AVVERSE

"DAL POMERIGGIO DI DOMANI, MERCOLEDI 30 SETTEMBRE 2015, E PER LE SUCCESSIVE 24-36 ORE, SI PREVEDONO PRECIPITAZIONI, A PREVALENTE CARATTERE DI ROVESCIO E TEMPORALE, SULLA SARDEGNA.

DAL POMERIGGIO/SERA DI DOMANI, MERCOLEDI 30 SETTEMBRE 2015, E PER LE SUCCESSIVE 24-36 ORE, SI PREVEDONO PRECIPITAZIONI, ANCHE A CARATTERE DI ROVESCIO O TEMPORALE, SULLA SICILIA.

I FENOMENI SARANNO ACCOMPAGNATI DA ROVESCI DI FORTE INTENSITA', FREQUENTE ATTIVITA' ELETTRICA, FORTI RAFFICHE DI VENTO."

3. PER LE REGIONI INTERESSATE SI CONFERMANO LE RACCOMANDAZIONI CONTENUTE NELLA DIRETTIVA A RIFERIMENTO.

4. QUESTO DIPARTIMENTO SEGUIRA' L'EVOLVERSI DELLA SITUAZIONE. SI PREGA, QUINDI, DI PORRE ATTENZIONE AI SUCCESSIVI BOLLETTINI DI VIGILANZA EMESSI SUL SITO INTERNET http://www.protezionecivile.gov.it/

5. **AI DIRETTI DESTINATARI DEL PRESENTE MESSAGGIO SI COMUNICA CHE LA RICEVUTA DI TRASMISSIONE DELL'INVIO A MEZZO FAX RAPPRESENTERA', PER QUESTO DIPARTIMENTO, LA CERTIFICAZIONE DELL'AVVENUTA NOTIFICA.**

ROMA, 29 settembre 2015

IL VICE CAPO DIPARTIMENTO

ANGELO BORRELLI

ALLEGATO N.° 15108

PROT. DPC/RIA/ 47747 / DEL 29 SETTEMBRE 2015

PRESIDENZA DEL CONSIGLIO DEI MINISTRI

DIPARTIMENTO DELLA PROTEZIONE CIVILE

CENTRO FUNZIONALE CENTRALE – SETTORE METEO

Numeri di fax degli **ENTI DELLO STATO** in indirizzo nel tele:

	ENTI	NUMERO FAX	INDIRIZZO
X	CG CARABINIERI - SALA OPERATIVA	06/80982486	
X	DIPARTIMENTO DELLA PUBBLICA SICUREZZA – DIR. CENTR. POLIZIA STRADALE E FERROVIARIA, COMUNICAZIONI E REPARTI SPECIALI – SERVIZIO POLIZIA STRADALE	06/46530434	
X	SALA OPERATIVA - CORPO DI POLIZIA PENITENZIARIA	06/45506392	
	STRADA DEI PARCHI	06/41592439 RM	06/4111621 - 41592314
X	AISCAT	06/4746968	06/4827163
X	AUTOSTRADE SPA	FAX 06/43634640 FAX 06/43632131 FAX 06/43632191 **SOLO DI DOMENICA E/O FESTIVO FAX : 06/43632131**	RM 06/43632141 **PREANNUNCIARE TELEFONICAMENTE ALLO 06/43632141**
	COM. TR. ALPINE METEOMONT	Pec : meteomont@postacert.difesa.it e-mail: userv@comalp.esercito.difesa.it	
X	CFS.SVZ- METEOMONT	FAX 06/7219664	RM 06/ 72466253 -270
	ARDIS	FAX 06/51687416	RM 06/51687379
	AIPO	FAX 0521/797376 FAX 0131/260195	0521/797291 AL 0131/266258 - 254095
X	ANAS	Fax 06/44463421	RM
X	TELECOM	Fax 06/41861507 Fax 06/41860174	
X	VODAFONE	FAX 02/41433644	
X	WIND	FAX 06/83115402 06/83115402 h24	
X	F.S. S.p.A.	06/44102828 06/44102289	RM
X	Dir. Gen. Dighe Infr. Idriche ed Elettriche	06/989532740	06/44442839
X	Poste Italiane - Presidio Protezione e difesa civile	06/98680080	

ALLEGATO N.° 15108

PRESIDENZA DEL CONSIGLIO DEI MINISTRI

DIPARTIMENTO DELLA PROTEZIONE CIVILE

CENTRO FUNZIONALE CENTRALE – SETTORE METEO

Numeri di fax dei **RESPONSABILI DEI CENTRI FUNZIONALI DECENTRATI** in indirizzo nel tele:

	REGIONE	**RECAPITO FAX**	RECAPITO TEL
	VALLE D'AOSTA	0165/272291	0165/272650
	PIEMONTE	011/3181709	011/3168292
	LIGURIA	010/5740983 (=S.M.)	010/6437510
	LOMBARDIA	02/69901091	
	PROV. AUT. TRENTO	0461/981231 (=S.M.)	
	PROV. AUT. BOLZANO	0471/289271 0471/920043	0471/414763
	VENETO	041/2794015	
	FRIULI VENEZIA GIULIA	0432/928681	0432/923333
	EMILIA-ROMAGNA	051/5274352 051/6497501 (=S.M./P.C.)	
	TOSCANA	050/915318 055/4483092 – 055/4622740	
	UMBRIA	0742/329301	0742/630711 – 3357757395 (rep.)
	MARCHE	071/8067709	071/8067745
	LAZIO	06/44702876	
	ABRUZZO	0862/362848 - 085/691700	0862/314311 - 085/63933
X	SARDEGNA	070/6062398 – 070/272485	
	CAMPANIA	081/2323851	081/2323111
	MOLISE	0874/779977	0874/7791
	BASILICATA	SOSPESO	
	CALABRIA	0961/531122	0961/531131
	PUGLIA	080/5802277 – 080/5802278	
X	SICILIA	091/7071937	091/7071999

AGGIORNAMENTO: 24-09-2015

ALLEGATO N.° 15108

PROT. DPC/RIA/ 47747 / DEL 29 SETTEMBRE 2015

PRESIDENZA DEL CONSIGLIO DEI MINISTRI

DIPARTIMENTO DELLA PROTEZIONE CIVILE

CENTRO FUNZIONALE CENTRALE – SETTORE METEO

Numeri di fax degli **ENTI REGIONALI DI PROTEZIONE CIVILE** in indirizzo nel tele:

	REGIONE	**RECAPITO FAX**	RECAPITO TEL
	VALLE D'AOSTA	800238222 (S.OP.)	
	PIEMONTE	011/740001 – 4325916	011/4321306 335/6998046-33-32
	LIGURIA	010/5485.709 010/5700373	010/5485.990 – 991 - 992 S.OP. 010/5485990-1-2-3
	LOMBARDIA	02/69901091-02/69777782- 02/67655410-02/67655730- 02/67652853 (TUTTI)	800/061160
	PROV. AUT. TRENTO	0461/492305	
	PROV. AUT. BOLZANO	0471/416059	
	VENETO	041/2794712 - 5382139 (ENTRAMBI)	800990009 (REP)
	FRIULI VENEZIA GIULIA	040/3773702 0432/928681 (ENTRAMBI)	
	EMILIA-ROMAGNA	051/5274418 emergenze 051/5274829 051/5274768 entrambi	051/5274200-5274404 COR PROCIV 335/6326953 348/7977560 FUNZ. REPERIBILE
	TOSCANA	055/437 7068 – FAX EME 055/430285	055/32684
	UMBRIA	075/5042732 + 075/5042629 ENTRAMBI	
	MARCHE	071/8062419 – 8064123	
	LAZIO	06/51683596 - 3597 (ENTRAMBI)	803555 06/51686410 06/98012327
	ABRUZZO	0862/313060	0862/3631 - 363282
X	SARDEGNA	070/6064865 070/6066781	
	CAMPANIA	081/2323860	
	MOLISE	0874/311872 0874/424407	0874/3141
	BASILICATA	0971/668519	335/7555950
	CALABRIA	0961/368871-81 0961/7673310	0961/768111 0961/7673 800222211
	PUGLIA	080/5372310 - 080/5802272	
X	SICILIA	091/7074796	800458787

AGGIORNAMENTO: 24-09-2015

ALLEGATO N.° 15108

PROT. DPC/RIA/ 47747 / DEL 29 SETTEMBRE 2015

PRESIDENZA DEL CONSIGLIO DEI MINISTRI

DIPARTIMENTO DELLA PROTEZIONE CIVILE

CENTRO FUNZIONALE CENTRALE –SETTORE METEO

Numeri di fax dei **SERVIZI METEO REGIONALI E CENTRI DI COMPETENZA** in indirizzo nel tele:

	ENTI	**FAX**	TELEFONO
	PIEMONTE	011/3181709	011/196819-68-71
	CMIRL LIGURIA CIMA – SAVONA	010/5740983 019/23027240/259	010/5305934 centralino 010/5958165 uff. meteo 3484452703 rep. meteo
	ARPA LOMBARDIA	02/69666248	02/67655595 Referente 02/67652471
	CENTRO GEOF. PREALPINO	0332/237143	VA 0332/235491
	SERV. METEO- TRENTINO	0461/ 238305	0461/494877/ 1
	ARPAV VENETO Servizio Meteorologico Regionale	049/9925502 PD	PD 049/9998111(REP) 049/9998128 SALA OP.
	CENTRO PREVISIONI E SEGNALAZIONI MAREE VENEZIA	041/2748580 041/5210378	041/2748787
	ARPA – OSMER FRIULI VENEZIA GIULIA	0432/934100	0432/934111 REP 348-2478240
	CF EMILIA-ROMAGNA	051/6497501 051/5274352 (entrambi)	SALA OP. 051/6497606
	LAMMA TOSCANA	055-4483092 055-444083 (preannunciare telefonicamente)	055-448301
	CF CALABRIA	0961-531122	
	CF CAMPANIA	081-2323851	
X	ARPAS – SARDEGNA	079/262681	SS 079/258600

AGGIORNAMENTO: 24-09-2015

PRESIDENZA DEL CONSIGLIO DEI MINISTRI
DIPARTIMENTO DELLA PROTEZIONE CIVILE

Qualifica di Precedenza		Classifica di Segretezza			Spazio Riservato al Centro Trasmissioni						
Ordinario	Urgente	Non Classificato	Riservato	Segreto	Ora di Ricezione	Ora di Trasmissione	Sistema di trasmissione				Note dell'operatore
							Telex	Fono	Corr.	FAX	

DA: DIPARTIMENTO PROTEZIONE CIVILE – VIA ULPIANO, 11 00193 ROMA-

AI RESPONSABILI PROTEZIONE CIVILE CENTRI FUNZIONALI E SERV. METEO REGIONI:
LAZIO E CALABRIA.

LORO SEDI

ALLE PREFETTURE - UFFICI TERRITORIALI DI GOVERNO DI:
LAZIO E CALABRIA.

LORO SEDI

PER CONOSCENZA ALLE PREFETTURE - UFFICI TERRITORIALI DI GOVERNO DI:

LORO SEDI

- **MIN. INTERNO DIPARTIMENTO VV.FF. SOCC. PUB. DIF. CIV.**
  CENTRO OPERATIVO NAZIONALE FAX 064814695 RM

- **MIN. POL. AGR. AL. E FORESTALI**
  CORPO FORESTALE DELLO STATO/ SALA OPERATIVA METEOMONT FAX 06/4745717 RM
- **MIN. INFRASTRUTTURE E TRASPORTI FAX 0644125105**
  FAX 065922737

- **AM/SALA SITUAZIONI TEL. 06/49865066-5823-5824 FAX 06/49864503**
- **CNMCA/SALA OP. TEL. 06/91292664 FAX. 06/91292457**
- **COIDIFESA ROMA FAX 06/46919003**
- **SMD/TLC FAX 06/46912043**

- **COMANDO FORZE DI DIFESA INTERREGIONALE NORD FAX 049/8202083**
- **COMANDO FORZE DI DIFESA INTERREGIONALE SUD comfod2@postacert.difesa.it**

- **ISPRA – S.O. FAX 06/5016682**
- **ENEL - (PROCIV) FAX 06/83052795**
- **TERNA SPA TEL 06/83138282 RM FAX 06/81655294**
- **2i RETE GAS ingegneria@pec.2iretegas.it FAX 02/93473328**
- **COM.GEN. CAP.DI PORTO/ SALA OP. FAX 06/5922737 FAX 06/59084793 RM**

- **ENAV OPERAZIONI METEO FAX 06/88318189**
- **ENAV RESP. PIAN. E SVILUP. METEO FAX 06/88318165**
- **UPM ROMA (ENAV) FAX 06/79086459**
- **UPM MILANO (ENAV) FAX 02/70143226**
- **ENAC UFF. SALA CRISI E GESTIONI EVENTI TEL 06/44596475 FAX 06/44596538**

ALLEGATO N.° 15109

PROT. DPC/RIA/ 47987 / DEL 30 SETTEMBRE 2015

OGGETTO: **AVVISO DI CONDIZIONI METEOROLOGICHE AVVERSE**
ESTENSIONE: **N.° 15108 PROT. DPC/RIA/ 47747/ DEL 29 SETTEMBRE 2015**

RIFE/./ **DIRETTIVA PRESIDENTE DEL CONSIGLIO DEI MINISTRI 27-2-2004. "INDIRIZZI OPERATIVI PER LA GESTIONE ORGANIZZATIVA E FUNZIONALE DEL SISTEMA DI ALLERTAMENTO NAZIONALE E REGIONALE PER IL RISCHIO IDROGEOLOGICO E IDRAULICO AI FINI DI PROTEZIONE CIVILE"**.

1. UN MINIMO AL SUOLO TRA ISOLE BALEARI E SARDEGNA A PARTIRE DAL POMERIGGIO DI OGGI, ANDRÀ DETERMINANDO PRECIPITAZIONI ANCHE TEMPORALESCHE SULLE DUE ISOLE MAGGIORI. FRA DOMANI E VENERDÌ LE PRECIPITAZIONI SI ESTENDERANNO AL RESTO DEL PAESE, INTERESSANDO MAGGIORMENTE LE REGIONI TIRRENICHE, CON UNA GENERALE INTENSIFICAZIONE DELLA VENTILAZIONE.

2. PER QUANTO ESPOSTO NEL BOLLETTINO DI VIGILANZA METEOROLOGICA NAZIONALE DI OGGI, MERCOLEDI 30 SETTEMBRE 2015; SULLA BASE DELLA CONCERTAZIONE SINOTTICA DI OGGI, NELL'AMBITO DEL GRUPPO TECNICO CON IL SERVIZIO METEOROLOGICO DELL'AERONAUTICA MILITARE E I SETTORI METEO DEI CENTRI FUNZIONALI DELLE REGIONI PIEMONTE ED EMILIA-ROMAGNA; TENUTO CONTO DELL'AVVISO METEO EMESSO DAL CNMCA; SULLA BASE DEI MODELLI E DELLE INFORMAZIONI DISPONIBILI, ALLE ORE 14.00 DI OGGI, MERCOLEDI 30 SETTEMBRE 2015, SI EMETTE IL SEGUENTE:

AVVISO DI CONDIZIONI METEOROLOGICHE AVVERSE

"DALLE PRIME ORE DI DOMANI, GIOVEDI 01 OTTOBRE 2015, E PER LE SUCCESSIVE 24-36 ORE, SI PREVEDONO PRECIPITAZIONI, ANCHE A CARATTERE DI ROVESCIO E TEMPORALE, E VENTI DI BURRASCA SUD-ORIENTALI SUL LAZIO, SPECIE SUI SETTORI COSTIERI;

DAL PRIMO POMERIGGIO DI DOMANI, GIOVEDI 01 OTTOBRE 2015, E PER LE SUCCESSIVE 24-36 ORE SI PREVEDONO PRECIPITAZIONI, ANCHE A CARATTERE DI ROVESCIO O TEMPORALE, SULLA CALABRIA, SPECIE SUI SETTORI MERIDIONALI;

I FENOMENI SARANNO ACCOMPAGNATI DA ROVESCI DI FORTE INTENSITA', FREQUENTE ATTIVITA' ELETTRICA E FORTI RAFFICHE DI VENTO."

3. PER LE REGIONI INTERESSATE SI CONFERMANO LE RACCOMANDAZIONI CONTENUTE NELLA DIRETTIVA A RIFERIMENTO.

4. QUESTO DIPARTIMENTO SEGUIRA' L'EVOLVERSI DELLA SITUAZIONE. SI PREGA, QUINDI, DI PORRE ATTENZIONE AI SUCCESSIVI BOLLETTINI DI VIGILANZA EMESSI SUL SITO INTERNET http://www.protezionecivile.gov.it/

5. **AI DIRETTI DESTINATARI DEL PRESENTE MESSAGGIO SI COMUNICA CHE LA RICEVUTA DI TRASMISSIONE DELL'INVIO A MEZZO FAX RAPPRESENTERA', PER QUESTO DIPARTIMENTO, LA CERTIFICAZIONE DELL'AVVENUTA NOTIFICA.**

ROMA, 30 settembre 2015

IL VICE CAPO DIPARTIMENTO

ANGELO BORRELLI

ALLEGATO N.° 15109

PROT. DPC/RIA/ 47987 / DEL 30 SETTEMBRE 2015

PRESIDENZA DEL CONSIGLIO DEI MINISTRI

DIPARTIMENTO DELLA PROTEZIONE CIVILE

CENTRO FUNZIONALE CENTRALE – SETTORE METEO

Numeri di fax degli **ENTI DELLO STATO** in indirizzo nel tele:

	ENTI	NUMERO FAX	INDIRIZZO
X	CG CARABINIERI - SALA OPERATIVA	06/80982486	
X	DIPARTIMENTO DELLA PUBBLICA SICUREZZA – DIR. CENTR. POLIZIA STRADALE E FERROVIARIA, COMUNICAZIONI E REPARTI SPECIALI – SERVIZIO POLIZIA STRADALE	06/46530434	
X	SALA OPERATIVA - CORPO DI POLIZIA PENITENZIARIA	06/45506392	
X	STRADA DEI PARCHI	06/41592439 RM	06/4111621 - 41592314
X	AISCAT	06/4746968	06/4827163
X	AUTOSTRADE SPA	FAX 06/43634640 FAX 06/43632131 FAX 06/43632191 **SOLO DI DOMENICA E/O FESTIVO FAX : 06/43632131**	RM 06/43632141 **PREANNUNCIARE TELEFONICAMENTE ALLO 06/43632141**
	COM. TR. ALPINE METEOMONT	Pec : meteomont@postacert.difesa.it e-mail: userv@comalp.esercito.difesa.it	
X	CFS.SVZ- METEOMONT	FAX 06/7219664	RM 06/ 72466253 -270
X	ARDIS	FAX 06/51687416	RM 06/51687379
	AIPO	FAX 0521/797376 FAX 0131/260195	0521/797291 AL 0131/266258 - 254095
X	ANAS	Fax 06/44463421	RM
X	TELECOM	Fax 06/41861507 Fax 06/41860174	
X	VODAFONE	FAX 02/41433644	
X	WIND	FAX 06/83115402 06/83115402 h24	
X	F.S. S.p.A.	06/44102828 06/44102289	RM
X	Dir. Gen. Dighe Infr. Idriche ed Elettriche	06/989532740	06/44442839
X	Poste Italiane - Presidio Protezione e difesa civile	06/98680080	

ALLEGATO N.° 15109

PRESIDENZA DEL CONSIGLIO DEI MINISTRI

DIPARTIMENTO DELLA PROTEZIONE CIVILE

CENTRO FUNZIONALE CENTRALE – SETTORE METEO

Numeri di fax dei **RESPONSABILI DEI CENTRI FUNZIONALI DECENTRATI** in indirizzo nel tele:

	REGIONE	**RECAPITO FAX**	RECAPITO TEL
	VALLE D'AOSTA	0165/272291	0165/272650
	PIEMONTE	011/3181709	011/3168292
	LIGURIA	010/5740983 (=S.M.)	010/6437510
	LOMBARDIA	02/69901091	
	PROV. AUT. TRENTO	0461/981231 (=S.M.)	
	PROV. AUT. BOLZANO	0471/289271 0471/920043	0471/414763
	VENETO	041/2794015	
	FRIULI VENEZIA GIULIA	0432/928681	0432/923333
	EMILIA-ROMAGNA	051/5274352 051/6497501 (=S.M./P.C.)	
	TOSCANA	050/915318 055/4483092 – 055/4622740	
	UMBRIA	0742/329301	0742/630711 – 3357757395 (rep.)
	MARCHE	071/8067709	071/8067745
X	LAZIO	06/44702876	
	ABRUZZO	0862/362848 - 085/691700	0862/314311 - 085/63933
	SARDEGNA	070/6062398 – 070/272485	
	CAMPANIA	081/2323851	081/2323111
	MOLISE	0874/779977	0874/7791
	BASILICATA	SOSPESO	
X	CALABRIA	0961/531122	0961/531131
	PUGLIA	080/5802277 – 080/5802278	
	SICILIA	091/7071937	091/7071999

AGGIORNAMENTO: 24-09-2015

ALLEGATO N.° 15109

PROT. DPC/RIA/ 47987 / DEL 30 SETTEMBRE 2015

PRESIDENZA DEL CONSIGLIO DEI MINISTRI

DIPARTIMENTO DELLA PROTEZIONE CIVILE

CENTRO FUNZIONALE CENTRALE – SETTORE METEO

Numeri di fax degli **ENTI REGIONALI DI PROTEZIONE CIVILE** in indirizzo nel tele:

	REGIONE	**RECAPITO FAX**	RECAPITO TEL
	VALLE D'AOSTA	800238222 (S.OP.)	
	PIEMONTE	011/740001 – 4325916	011/4321306 335/6998046-33-32
	LIGURIA	010/5485.709 010/5700373	010/5485.990 – 991 - 992 S.OP. 010/5485990-1-2-3
	LOMBARDIA	02/69901091-02/69777782- 02/67655410-02/67655730- 02/67652853 (TUTTI)	800/061160
	PROV. AUT. TRENTO	0461/492305	
	PROV. AUT. BOLZANO	0471/416059	
	VENETO	041/2794712 - 5382139 (ENTRAMBI)	800990009 (REP)
	FRIULI VENEZIA GIULIA	040/3773702 0432/928681 (ENTRAMBI)	
	EMILIA-ROMAGNA	051/5274418 emergenze 051/5274829 051/5274768 entrambi	051/5274200-5274404 COR PROCIV 335/6326953 348/7977560 FUNZ. REPERIBILE
	TOSCANA	055/437 7068 – FAX EME 055/430285	055/32684
	UMBRIA	075/5042732 + 075/5042629 ENTRAMBI	
	MARCHE	071/8062419 – 8064123	
X	LAZIO	06/51683596 - 3597 (ENTRAMBI)	803555 06/51686410 06/98012327
	ABRUZZO	0862/313060	0862/3631 - 363282
	SARDEGNA	070/6064865 070/6066781	
	CAMPANIA	081/2323860	
	MOLISE	0874/311872 0874/424407	0874/3141
	BASILICATA	0971/668519	335/7555950
X	CALABRIA	0961/368871-81 0961/7673310	0961/768111 0961/7673 800222211
	PUGLIA	080/5372310 - 080/5802272	
	SICILIA	091/7074796	800458787

AGGIORNAMENTO: 24-09-2015

ALLEGATO N.° 15109

PROT. DPC/RIA/ 47987 / DEL 30 SETTEMBRE 2015

PRESIDENZA DEL CONSIGLIO DEI MINISTRI

DIPARTIMENTO DELLA PROTEZIONE CIVILE

CENTRO FUNZIONALE CENTRALE –SETTORE METEO

Numeri di fax dei **SERVIZI METEO REGIONALI E CENTRI DI COMPETENZA** in indirizzo nel tele:

	ENTI	**FAX**	TELEFONO
	PIEMONTE	011/3181709	011/196819-68-71
	CMIRL LIGURIA CIMA – SAVONA	010/5740983 019/23027240/259	010/5305934 centralino 010/5958165 uff. meteo 3484452703 rep. meteo
	ARPA LOMBARDIA	02/69666248	02/67655595 Referente 02/67652471
	CENTRO GEOF. PREALPINO	0332/237143	VA 0332/235491
	SERV. METEO- TRENTINO	0461/ 238305	0461/494877/ 1
	ARPAV VENETO Servizio Meteorologico Regionale	049/9925502 PD	PD 049/9998111(REP) 049/9998128 SALA OP.
	CENTRO PREVISIONI E SEGNALAZIONI MAREE VENEZIA	041/2748580 041/5210378	041/2748787
	ARPA – OSMER FRIULI VENEZIA GIULIA	0432/934100	0432/934111 REP 348-2478240
	CF EMILIA-ROMAGNA	051/6497501 051/5274352 (entrambi)	SALA OP. 051/6497606
	LAMMA TOSCANA	055-4483092 055-444083 (preannunciare telefonicamente)	055-448301
X	CF CALABRIA	0961-531122	
	CF CAMPANIA	081-2323851	
	ARPAS – SARDEGNA	079/262681	SS 079/258600

AGGIORNAMENTO: 24-09-2015

PRESIDENZA DEL CONSIGLIO DEI MINISTRI
DIPARTIMENTO DELLA PROTEZIONE CIVILE

Qualifica di Precedenza		Classifica di Segretezza			Spazio Riservato al Centro Trasmissioni						
Ordinario	Urgente	Non Classificato	Riservato	Segreto	Ora di Ricezione	Ora di Trasmissione	Sistema di trasmissione				Note dell'operatore
							Telex	Fono	Corr.	FAX	

DA: DIPARTIMENTO PROTEZIONE CIVILE – VIA ULPIANO, 11 00193 ROMA-

AI RESPONSABILI PROTEZIONE CIVILE CENTRI FUNZIONALI E SERV. METEO REGIONI:
PIEMONTE, LIGURIA, SARDEGNA E SICILIA.
LORO SEDI

ALLE PREFETTURE - UFFICI TERRITORIALI DI GOVERNO DI:
SICILIA.
LORO SEDI

PER CONOSCENZA ALLE PREFETTURE - UFFICI TERRITORIALI DI GOVERNO DI:
PIEMONTE, LIGURIA E SARDEGNA. **LORO SEDI**

- **MIN. INTERNO DIPARTIMENTO VV.FF. SOCC. PUB. DIF. CIV.**
  CENTRO OPERATIVO NAZIONALE **FAX 064814695 RM**

- **MIN. POL. AGR. AL. E FORESTALI**
  CORPO FORESTALE DELLO STATO/ SALA OPERATIVA METEOMONT **FAX 06/4745717 RM**
- **MIN. INFRASTRUTTURE E TRASPORTI** **FAX 0644125105**
  FAX 065922737

- **AM/SALA SITUAZIONI** **TEL. 06/49865066-5823-5824** **FAX 06/49864503**
- **CNMCA/SALA OP.** **TEL. 06/91292664** **FAX. 06/91292457**
- **COIDIFESA ROMA** **FAX 06/46919003**
- **SMD/TLC** **FAX 06/46912043**

- **COMANDO FORZE DI DIFESA INTERREGIONALE NORD** **FAX 049/8202083**
- **COMANDO FORZE DI DIFESA INTERREGIONALE SUD** **comfod2@postacert.difesa.it**

- **ISPRA – S.O.** **FAX 06/5016682**
- **ENEL - (PROCIV)** **FAX 06/83052795**
- **TERNA SPA** **TEL 06/83138282 RM** **FAX 06/81655294**
- **2i RETE GAS** **ingegneria@pec.2iretegas.it** **FAX 02/93473328**
- **COM.GEN. CAP.DI PORTO/ SALA OP.** **FAX 06/5922737** **FAX 06/59084793 RM**

- **ENAV OPERAZIONI METEO** **FAX 06/88318189**
- **ENAV RESP. PIAN. E SVILUP. METEO** **FAX 06/88318165**
- **UPM ROMA (ENAV)** **FAX 06/79086459**
- **UPM MILANO (ENAV)** **FAX 02/70143226**
- **ENAC UFF. SALA CRISI E GESTIONI EVENTI** **TEL 06/44596475** **FAX 06/44596538**

ALLEGATO N.° 15110

PROT. DPC/RIA/ 0048257 /
DEL 01 OTTOBRE 2015

OGGETTO: **AVVISO DI CONDIZIONI METEOROLOGICHE AVVERSE**
ESENTIONE E SEGUITO DEL N.° 15108 PROT. DPC/RIA/47747/ DEL 29 SETTEMBRE 2015
E DEL N.° 15109 PROT. DPC/RIA/47987/ DEL 30 SETTEMBRE 2015

RIFE/./ **DIRETTIVA PRESIDENTE DEL CONSIGLIO DEI MINISTRI 27-2-2004. "INDIRIZZI OPERATIVI PER LA GESTIONE ORGANIZZATIVA E FUNZIONALE DEL SISTEMA DI ALLERTAMENTO NAZIONALE E REGIONALE PER IL RISCHIO IDROGEOLOGICO E IDRAULICO AI FINI DI PROTEZIONE CIVILE"**.

1. UN MINIMO AL SUOLO POSIZIONATO SULLA SARDEGNA E IN LENTO MOVIMENTO VERSO NORD, CONTINUERA' A DETERMINARE PRECIPITAZIONI DIFFUSE, ANCHE A CARATTERE TEMPORALESCO, SU SARDEGNA E SICILIA. DOMANI LE PRECIPITAZIONI SI ESTENDERANNO AL RESTO DEL PAESE INTERESSANDO MAGGIORMENTE LE REGIONI OCCIDENTALI ED IN PARTICOLARE IL PIEMONTE E LA LIGURIA, CON ASSOCIATA UNA GENERALE INTENSIFICAZIONE DELLA VENTILAZIONE.

2. PER QUANTO ESPOSTO NEL BOLLETTINO DI VIGILANZA METEOROLOGICA NAZIONALE DI OGGI, GIOVEDI' 01 OTTOBRE 2015; SULLA BASE DELLA CONCERTAZIONE SINOTTICA DI OGGI, NELL'AMBITO DEL GRUPPO TECNICO CON IL SERVIZIO METEOROLOGICO DELL'AERONAUTICA MILITARE E I SETTORI METEO DEI CENTRI FUNZIONALI DELLE REGIONI PIEMONTE ED EMILIA-ROMAGNA; PRESO ATTO DEGLI AVVISI METEO EMESSI DALLE REGIONI PIEMONTE, LIGURIA E SARDEGNA; TENUTO CONTO DELL'AVVISO METEO EMESSO DAL CNMCA; SULLA BASE DEI MODELLI E DELLE INFORMAZIONI DISPONIBILI, ALLE ORE 15.00 DI OGGI, GIOVEDI' 01 OTTOBRE 2015, SI EMETTE IL SEGUENTE:

AVVISO DI CONDIZIONI METEOROLOGICHE AVVERSE

- **"DALLE PRIME ORE DI DOMANI, VENERDI 02 OTTOBRE 2015, E PER LE SUCCESSIVE 6-12 ORE, SI PREVEDE IL PERSISTERE DI PRECIPITAZIONI TEMPORALESCHE SULLA SARDEGNA;**
- **DAL PRIMO MATTINO DI DOMANI, VENERDI 02 OTTOBRE 2015, E PER LE SUCCESSIVE 24-36 ORE, SI PREVEDE IL PERSISTERE DI PRECIPITAZIONI TEMPORALESCHE SULLA SICILIA;**
- **DAL PRIMO MATTINO DI DOMANI, VENERDI 02 OTTOBRE 2015, E PER LE SUCCESSIVE 18-24 ORE SI PREVEDONO PRECIPITAZIONI DIFFUSE, ANCHE A CARATTERE DI ROVESCIO O TEMPORALE, SU PIEMONTE E LIGURIA;**
- **DALLA TARDA MATTINATA DI DOMANI, VENERDI 02 OTTOBRE 2015, E PER LE SUCCESSIVE 18-24 ORE, SI PREVEDONO VENTI FINO A BURRASCA FORTE CON RAFFICHE DI TEMPESTA DAI QUADRANTI ORIENTALI SULLA LIGURIA, TENDENTI A DISPORSI SUCCESSIVAMENTE DAI QUADRANTI MERIDIONALI.**

  I FENOMENI SARANNO ACCOMPAGNATI DA ROVESCI DI FORTE INTENSITA', FREQUENTE ATTIVITA' ELETTRICA E FORTI RAFFICHE DI VENTO."

3. PER LE REGIONI INTERESSATE SI CONFERMANO LE RACCOMANDAZIONI CONTENUTE NELLA DIRETTIVA A RIFERIMENTO.

4. QUESTO DIPARTIMENTO SEGUIRA' L'EVOLVERSI DELLA SITUAZIONE. SI PREGA, QUINDI, DI PORRE ATTENZIONE AI SUCCESSIVI BOLLETTINI DI VIGILANZA EMESSI SUL SITO INTERNET http://www.protezionecivile.gov.it/

5. **AI DIRETTI DESTINATARI DEL PRESENTE MESSAGGIO SI COMUNICA CHE LA RICEVUTA DI TRASMISSIONE DELL'INVIO A MEZZO FAX RAPPRESENTERA', PER QUESTO DIPARTIMENTO, LA CERTIFICAZIONE DELL'AVVENUTA NOTIFICA.**

ROMA, 1 ottobre 2015

IL VICE CAPO DIPARTIMENTO

ANGELO BORRELLI

ALLEGATO N.° 15110

PROT. DPC/RIA/ 0048257 /
DEL 01 OTTOBRE 2015

PRESIDENZA DEL CONSIGLIO DEI MINISTRI

DIPARTIMENTO DELLA PROTEZIONE CIVILE

CENTRO FUNZIONALE CENTRALE – SETTORE METEO

Numeri di fax degli **ENTI DELLO STATO** in indirizzo nel tele:

	ENTI	NUMERO FAX	INDIRIZZO
X	CG CARABINIERI - SALA OPERATIVA	06/80982486	
X	DIPARTIMENTO DELLA PUBBLICA SICUREZZA ï DIR. CENTR. POLIZIA STRADALE E FERROVIARIA, COMUNICAZIONI E REPARTI SPECIALI ï SERVIZIO POLIZIA STRADALE	06/46530434	
X	SALA OPERATIVA - CORPO DI POLIZIA PENITENZIARIA	06/45506392	
	STRADA DEI PARCHI	06/41592439 RM	06/4111621 - 41592314
X	AISCAT	06/4746968	06/4827163
X	AUTOSTRADE SPA	FAX 06/43634640 FAX 06/43632131 FAX 06/43632191 **SOLO DI DOMENICA E/O FESTIVO FAX : 06/43632131**	RM 06/43632141 **PREANNUNCIARE TELEFONICAMENTE ALLO 06/43632141**
X	COM. TR. ALPINE METEOMONT	Pec : meteomont@postacert.difesa.it e-mail: userv@comalp.esercito.difesa.it	
X	CFS.SVZ- METEOMONT	FAX 06/7219664	RM 06/ 72466253 -270
	ARDIS	FAX 06/51687416	RM 06/51687379
X	AIPO	FAX 0521/797376 FAX 0131/260195	0521/797291 AL 0131/266258 - 254095
X	ANAS	Fax 06/44463421	RM
X	TELECOM	Fax 06/41861507 Fax 06/41860174	
X	VODAFONE	FAX 02/41433644	
X	WIND	FAX 06/83115402 06/83115402 h24	
X	F.S. S.p.A.	06/44102828 06/44102289	RM
X	Dir. Gen. Dighe Infr. Idriche ed Elettriche	06/989532740	06/44442839
X	Poste Italiane - Presidio Protezione e difesa civile	06/98680080	

ALLEGATO N.° 15110

PROT. DPC/RIA/ 0048257 /
DEL 01 OTTOBRE 2015

PRESIDENZA DEL CONSIGLIO DEI MINISTRI

DIPARTIMENTO DELLA PROTEZIONE CIVILE

CENTRO FUNZIONALE CENTRALE – SETTORE METEO

Numeri di fax dei **RESPONSABILI DEI CENTRI FUNZIONALI DECENTRATI** in indirizzo nel tele:

	REGIONE	**RECAPITO FAX**	RECAPITO TEL
	VALLE D'AOSTA	0165/272291	0165/272650
X	PIEMONTE	011/3181709	011/3168292
X	LIGURIA	010/5740983 (=S.M.)	010/6437510
	LOMBARDIA	02/69901091	
	PROV. AUT. TRENTO	0461/981231 (=S.M.)	
	PROV. AUT. BOLZANO	0471/289271 0471/920043	0471/414763
	VENETO	041/2794015	
	FRIULI VENEZIA GIULIA	0432/928681	0432/923333
	EMILIA-ROMAGNA	051/5274352 051/6497501 (=S.M./P.C.)	
	TOSCANA	050/915318 055/4483092 – 055/4622740	
	UMBRIA	0742/329301	0742/630711 – 3357757395 (rep.)
	MARCHE	071/8067709	071/8067745
	LAZIO	06/44702876	
	ABRUZZO	0862/362848 - 085/691700	0862/314311 - 085/63933
X	SARDEGNA	070/6062398 – 070/272485	
	CAMPANIA	081/2323851	081/2323111
	MOLISE	0874/779977	0874/7791
	BASILICATA	SOSPESO	
	CALABRIA	0961/531122	0961/531131
	PUGLIA	080/5802277 – 080/5802278	
X	SICILIA	091/7071937	091/7071999

AGGIORNAMENTO: 24-09-2015

ALLEGATO N.° 15110

PROT. DPC/RIA/ 0048257 /
DEL 01 OTTOBRE 2015

PRESIDENZA DEL CONSIGLIO DEI MINISTRI

DIPARTIMENTO DELLA PROTEZIONE CIVILE

CENTRO FUNZIONALE CENTRALE – SETTORE METEO

Numeri di fax degli **ENTI REGIONALI DI PROTEZIONE CIVILE** in indirizzo nel tele:

	REGIONE	**RECAPITO FAX**	RECAPITO TEL
	VALLE D'AOSTA	800238222 (S.OP.)	
X	PIEMONTE	011/740001 – 4325916	011/4321306 335/6998046-33-32
X	LIGURIA	010/5485.709 010/5700373	010/5485.990 – 991 - 992 S.OP. 010/5485990-1-2-3
	LOMBARDIA	02/69901091-02/69777782- 02/67655410-02/67655730- 02/67652853 (TUTTI)	800/061160
	PROV. AUT. TRENTO	0461/492305	
	PROV. AUT. BOLZANO	0471/416059	
	VENETO	041/2794712 - 5382139 (ENTRAMBI)	800990009 (REP)
	FRIULI VENEZIA GIULIA	040/3773702 0432/928681 (ENTRAMBI)	
	EMILIA-ROMAGNA	051/5274418 emergenze 051/5274829 051/5274768 entrambi	051/5274200-5274404 COR PROCIV 335/6326953 348/7977560 FUNZ. REPERIBILE
	TOSCANA	055/437 7068 – FAX EME 055/430285	055/32684
	UMBRIA	075/5042732 + 075/5042629 ENTRAMBI	
	MARCHE	071/8062419 – 8064123	
	LAZIO	06/51683596 - 3597 (ENTRAMBI)	803555 06/51686410 06/98012327
	ABRUZZO	0862/313060	0862/3631 - 363282
X	SARDEGNA	070/6064865 070/6066781	
	CAMPANIA	081/2323860	
	MOLISE	0874/311872 0874/424407	0874/3141
	BASILICATA	0971/668519	335/7555950
	CALABRIA	0961/368871-81 0961/7673310	0961/768111 0961/7673 800222211
	PUGLIA	080/5372310 - 080/5802272	
X	SICILIA	091/7074796	800458787

AGGIORNAMENTO: 24-09-2015

ALLEGATO N.° 15110

PROT. DPC/RIA/ 0048257 /
DEL 01 OTTOBRE 2015

PRESIDENZA DEL CONSIGLIO DEI MINISTRI
DIPARTIMENTO DELLA PROTEZIONE CIVILE
CENTRO FUNZIONALE CENTRALE –SETTORE METEO

Numeri di fax dei **SERVIZI METEO REGIONALI E CENTRI DI COMPETENZA** in indirizzo nel tele:

	ENTI	**FAX**	TELEFONO
X	PIEMONTE	011/3181709	011/196819-68-71
X	CMIRL LIGURIA CIMA – SAVONA	010/5740983 019/23027240/259	010/5305934 centralino 010/5958165 uff. meteo 3484452703 rep. meteo
	ARPA LOMBARDIA	02/69666248	02/67655595 Referente 02/67652471
X	CENTRO GEOF. PREALPINO	0332/237143	VA 0332/235491
	SERV. METEO- TRENTINO	0461/ 238305	0461/494877/ 1
	ARPAV VENETO Servizio Meteorologico Regionale	049/9925502 PD	PD 049/9998111(REP) 049/9998128 SALA OP.
	CENTRO PREVISIONI E SEGNALAZIONI MAREE VENEZIA	041/2748580 041/5210378	041/2748787
	ARPA – OSMER FRIULI VENEZIA GIULIA	0432/934100	0432/934111 REP 348-2478240
	CF EMILIA-ROMAGNA	051/6497501 051/5274352 (entrambi)	SALA OP. 051/6497606
	LAMMA TOSCANA	055-4483092 055-444083 (preannunciare telefonicamente)	055-448301
	CF CALABRIA	0961-531122	
	CF CAMPANIA	081-2323851	
X	ARPAS – SARDEGNA	079/262681	SS 079/258600

AGGIORNAMENTO: 24-09-2015

Presidenza del Consiglio dei Ministri
DIPARTIMENTO PROTEZIONE CIVILE
Prot n. RIA/0048421
del 02/10/2015
------- USCITA -------

PRESIDENZA DEL CONSIGLIO DEI MINISTRI
DIPARTIMENTO DELLA PROTEZIONE CIVILE

Qualifica di Precedenza		Classifica di Segretezza			Spazio Riservato al Centro Trasmissioni						
Ordinario	Urgente	Non Classificato	Riservato	Segreto	Ora di Ricezione	Ora di Trasmissione	Sistema di trasmissione				Note dell'operatore
							Telex	Fono	Corr.	FAX	

DA: DIPARTIMENTO PROTEZIONE CIVILE – VIA ULPIANO, 11 00193 ROMA-

AI RESPONSABILI PROTEZIONE CIVILE CENTRI FUNZIONALI E SERV. METEO REGIONI:
PUGLIA.
LORO SEDI

ALLE PREFETTURE - UFFICI TERRITORIALI DI GOVERNO DI:
PUGLIA.
LORO SEDI

PER CONOSCENZA ALLE PREFETTURE - UFFICI TERRITORIALI DI GOVERNO DI:
LORO SEDI

- **MIN. INTERNO DIPARTIMENTO VV.FF. SOCC. PUB. DIF. CIV. CENTRO OPERATIVO NAZIONALE** — **FAX 064814695 RM**

- **MIN. POL. AGR. AL. E FORESTALI CORPO FORESTALE DELLO STATO/ SALA OPERATIVA METEOMONT** — **FAX 06/4745717 RM**
- **MIN. INFRASTRUTTURE E TRASPORTI** — **FAX 0644125105**, **FAX 065922737**

- **AM/SALA SITUAZIONI** — **TEL. 06/49865066-5823-5824** — **FAX 06/49864503**
- **CNMCA/SALA OP.** — **TEL. 06/91292664** — **FAX. 06/91292457**
- **COIDIFESA ROMA** — **FAX 06/46919003**
- **SMD/TLC** — **FAX 06/46912043**

- **COMANDO FORZE DI DIFESA INTERREGIONALE NORD** — **FAX 049/8202083**
- **COMANDO FORZE DI DIFESA INTERREGIONALE SUD** — **comfod2@postacert.difesa.it**

- **ISPRA – S.O.** — **FAX 06/5016682**
- **ENEL - (PROCIV)** — **FAX 06/83052795**
- **TERNA SPA** — **TEL 06/83138282 RM** — **FAX 06/81655294**
- **2i RETE GAS** — **ingegneria@pec.2iretegas.it** — **FAX 02/93473328**
- **COM.GEN. CAP.DI PORTO/ SALA OP.** — **FAX 06/5922737** — **FAX 06/59084793 RM**

- **ENAV OPERAZIONI METEO** — **FAX 06/88318189**
- **ENAV RESP. PIAN. E SVILUP. METEO** — **FAX 06/88318165**
- **UPM ROMA (ENAV)** — **FAX 06/79086459**
- **UPM MILANO (ENAV)** — **FAX 02/70143226**
- **ENAC UFF. SALA CRISI E GESTIONI EVENTI** — **TEL 06/44596475** — **FAX 06/44596538**

ALLEGATO N.° 15111

PROT. DPC/RIA/ 4842λ/
DEL 02 OTTOBRE 2015

OGGETTO: AVVISO DI CONDIZIONI METEOROLOGICHE AVVERSE
ESTENZIONE DEL N.° 15110 PROT. DPC/RIA/0048257/ DEL 01 OTTOBRE 2015

RIFE/./ **DIRETTIVA PRESIDENTE DEL CONSIGLIO DEI MINISTRI 27-2-2004. "INDIRIZZI OPERATIVI PER LA GESTIONE ORGANIZZATIVA E FUNZIONALE DEL SISTEMA DI ALLERTAMENTO NAZIONALE E REGIONALE PER IL RISCHIO IDROGEOLOGICO E IDRAULICO AI FINI DI PROTEZIONE CIVILE".**

1. UNA CIRCOLAZIONE DEPRESSIONARIA ATTIVA SUL GOLFO DI BISCAGLIA CONTINUA A PILOTARE VERSO IL MERIDIONE ITALIANO CORRENTI MERIDIONALI UMIDE ED INSTABILI, IN SENO ALLE QUALI SI SVILUPPANO SULL'AREA IONICA SISTEMI TEMPORALESCHI CHE DALLA SICILIA E DALLA CALABRIA TENDONO A RISALIRE AD INTERESSARE ANCHE I RESTANTI SETTORI IONICI DELLA NOSTRA PENISOLA, CON FENOMENOLOGIA CHE A CAVALLO FRA LA SECONDA PARTE DELLA GIORNATA DI OGGI E LA GIORNATA DI DOMANI RISULTERA' PIU' INSISTENTE SUI SETTORI MERIDIONALI DELLA PUGLIA, PRIMA DI ALLONTANARSI VERSO L'ALTRA SPONDA DEL CANALE D'OTRANTO.

2. PER QUANTO ESPOSTO NEL BOLLETTINO DI VIGILANZA METEOROLOGICA NAZIONALE DI IERI, GIOVEDI 01 OTTOBRE 2015; SULLA BASE DELLA CONCERTAZIONE SINOTTICA DI OGGI, NELL'AMBITO DEL GRUPPO TECNICO CON IL SERVIZIO METEOROLOGICO DELL'AERONAUTICA MILITARE E I SETTORI METEO DEI CENTRI FUNZIONALI DELLE REGIONI PIEMONTE ED EMILIA-ROMAGNA; SULLA BASE DEI MODELLI E DELLE INFORMAZIONI DISPONIBILI, ALLE ORE 12.00 DI OGGI, VENERDI 02 OTTOBRE 2015, SI EMETTE IL SEGUENTE:

AVVISO DI CONDIZIONI METEOROLOGICHE AVVERSE

- **"DAL POMERIGGIO-SERA DI OGGI, VENERDI 02 OTTOBRE 2015, E PER LE SUCCESSIVE 18-24 ORE, SI PREVEDONO PRECIPITAZIONI A CARATTERE DI ROVESCIO O TEMPORALE SULLA PUGLIA, IN PARTICOLARE SUL SETTORE MERIDIONALE.**
  I FENOMENI SARANNO ACCOMPAGNATI DA ROVESCI DI FORTE INTENSITA', FREQUENTE ATTIVITA' ELETTRICA E FORTI RAFFICHE DI VENTO."

3. PER LE REGIONI INTERESSATE SI CONFERMANO LE RACCOMANDAZIONI CONTENUTE NELLA DIRETTIVA A RIFERIMENTO.

4. QUESTO DIPARTIMENTO SEGUIRA' L'EVOLVERSI DELLA SITUAZIONE. SI PREGA, QUINDI, DI PORRE ATTENZIONE AI SUCCESSIVI BOLLETTINI DI VIGILANZA EMESSI SUL SITO INTERNET http://www.protezionecivile.gov.it/

5. **AI DIRETTI DESTINATARI DEL PRESENTE MESSAGGIO SI COMUNICA CHE LA RICEVUTA DI TRASMISSIONE DELL'INVIO A MEZZO FAX RAPPRESENTERA', PER QUESTO DIPARTIMENTO, LA CERTIFICAZIONE DELL'AVVENUTA NOTIFICA.**

ROMA, 2 ottobre 2015

IL VICE CAPO DIPARTIMENTO

ANGELO BORRELLI

ALLEGATO N.° 15111

Presidenza del Consiglio dei Ministri
DIPARTIMENTO PROTEZIONE CIVILE
Prot n° RIA/0048421
del 02/10/2015
------- USCITA -------

PRESIDENZA DEL CONSIGLIO DEI MINISTRI

DIPARTIMENTO DELLA PROTEZIONE CIVILE

CENTRO FUNZIONALE CENTRALE – SETTORE METEO

Numeri di fax degli **ENTI DELLO STATO** in indirizzo nel tele:

	ENTI	NUMERO FAX	INDIRIZZO
X	CG CARABINIERI - SALA OPERATIVA	06/80982486	
X	DIPARTIMENTO DELLA PUBBLICA SICUREZZA – DIR. CENTR. POLIZIA STRADALE E FERROVIARIA, COMUNICAZIONI E REPARTI SPECIALI – SERVIZIO POLIZIA STRADALE	06/46530434	
X	SALA OPERATIVA - CORPO DI POLIZIA PENITENZIARIA	06/45506392	
	STRADA DEI PARCHI	06/41592439 RM	06/4111621 - 41592314
X	AISCAT	06/4746968	06/4827163
X	AUTOSTRADE SPA	FAX 06/43634640 FAX 06/43632131 FAX 06/43632191 **SOLO DI DOMENICA E/O FESTIVO FAX : 06/43632131**	RM 06/43632141 **PREANNUNCIARE TELEFONICAMENTE ALLO 06/43632141**
	COM. TR. ALPINE METEOMONT	Pec : meteomont@postacert.difesa.it e-mail: userv@comalp.esercito.difesa.it	
	CFS.SVZ- METEOMONT	FAX 06/7219664	RM 06/ 72466253 -270
	ARDIS	FAX 06/51687416	RM 06/51687379
	AIPO	FAX 0521/797376 FAX 0131/260195	0521/797291 AL 0131/266258 - 254095
X	ANAS	Fax 06/44463421	RM
X	TELECOM	Fax 06/41861507 Fax 06/41860174	
X	VODAFONE	FAX 02/41433644	
X	WIND	FAX 06/83115402 06/83115402 h24	
X	F.S. S.p.A.	06/44102828 06/44102289	RM
X	Dir. Gen. Dighe Infr. Idriche ed Elettriche	06/989532740	06/44442839
X	Poste Italiane - Presidio Protezione e difesa civile	06/98680080	

ALLEGATO N.° 15111

Presidenza del Consiglio dei Ministri
DIPARTIMENTO PROTEZIONE CIVILE
Prot n° RIA/0048421
del 02/10/2015
------- USCITA -------

PRESIDENZA DEL CONSIGLIO DEI MINISTRI
DIPARTIMENTO DELLA PROTEZIONE CIVILE
CENTRO FUNZIONALE CENTRALE – SETTORE METEO

Numeri di fax dei **RESPONSABILI DEI CENTRI FUNZIONALI DECENTRATI** in indirizzo nel tele:

	REGIONE	**RECAPITO FAX**	RECAPITO TEL
	VALLE D'AOSTA	0165/272291	0165/272650
	PIEMONTE	011/3181709	011/3168292
	LIGURIA	010/5740983 (=S.M.)	010/6437510
	LOMBARDIA	02/69901091	
	PROV. AUT. TRENTO	0461/981231 (=S.M.)	
	PROV. AUT. BOLZANO	0471/289271 0471/920043	0471/414763
	VENETO	041/2794015	
	FRIULI VENEZIA GIULIA	0432/928681	0432/923333
	EMILIA-ROMAGNA	051/5274352 051/6497501 (=S.M./P.C.)	
	TOSCANA	050/915318 055/4483092 – 055/4622740	
	UMBRIA	0742/329301	0742/630711 – 3357757395 (rep.)
	MARCHE	071/8067709	071/8067745
	LAZIO	06/44702876	
	ABRUZZO	0862/362848 - 085/691700	0862/314311 - 085/63933
	SARDEGNA	070/6062398 – 070/272485	
	CAMPANIA	081/2323851	081/2323111
	MOLISE	0874/779977	0874/7791
	BASILICATA	SOSPESO	
	CALABRIA	0961/531122	0961/531131
X	PUGLIA	080/5802277 – 080/5802278	
	SICILIA	091/7071937	091/7071999

AGGIORNAMENTO: 24-09-2015

ALLEGATO N.° 15111
Presidenza del Consiglio dei Ministri
DIPARTIMENTO PROTEZIONE CIVILE
Prot n° RIA/0048421
del 02/10/2015
------- USCITA -------

PRESIDENZA DEL CONSIGLIO DEI MINISTRI
DIPARTIMENTO DELLA PROTEZIONE CIVILE
CENTRO FUNZIONALE CENTRALE – SETTORE METEO

Numeri di fax degli **ENTI REGIONALI DI PROTEZIONE CIVILE** in indirizzo nel tele:

	REGIONE	**RECAPITO FAX**	RECAPITO TEL
	VALLE D'AOSTA	800238222 (S.OP.)	
	PIEMONTE	011/740001 – 4325916	011/4321306 335/6998046-33-32
	LIGURIA	010/5485.709 010/5700373	010/5485.990 – 991 - 992 S.OP. 010/5485990-1-2-3
	LOMBARDIA	02/69901091-02/69777782- 02/67655410-02/67655730- 02/67652853 (TUTTI)	800/061160
	PROV. AUT. TRENTO	0461/492305	
	PROV. AUT. BOLZANO	0471/416059	
	VENETO	041/2794712 - 5382139 (ENTRAMBI)	800990009 (REP)
	FRIULI VENEZIA GIULIA	040/3773702 0432/928681 (ENTRAMBI)	
	EMILIA-ROMAGNA	051/5274418 emergenze 051/5274829 051/5274768 entrambi	051/5274200-5274404 COR PROCIV 335/6326953 348/7977560 FUNZ. REPERIBILE
	TOSCANA	055/437 7068 – FAX EME 055/430285	055/32684
	UMBRIA	075/5042732 + 075/5042629 ENTRAMBI	
	MARCHE	071/8062419 – 8064123	
	LAZIO	06/51683596 - 3597 (ENTRAMBI)	803555 06/51686410 06/98012327
	ABRUZZO	0862/313060	0862/3631 - 363282
	SARDEGNA	070/6064865 070/6066781	
	CAMPANIA	081/2323860	
	MOLISE	0874/311872 0874/424407	0874/3141
	BASILICATA	0971/668519	335/7555950
	CALABRIA	0961/368871-81 0961/7673310	0961/768111 0961/7673 800222211
X	PUGLIA	080/5372310 - 080/5802272	
	SICILIA	091/7074796	800458787

AGGIORNAMENTO: 24-09-2015

ALLEGATO N.° 15111
Presidenza del Consiglio dei Ministri
DIPARTIMENTO PROTEZIONE CIVILE
Prot n° RIA/0048421
del 02/10/2015
------- USCITA -------

PRESIDENZA DEL CONSIGLIO DEI MINISTRI
DIPARTIMENTO DELLA PROTEZIONE CIVILE
CENTRO FUNZIONALE CENTRALE – SETTORE METEO

Numeri di fax dei **SERVIZI METEO REGIONALI E CENTRI DI COMPETENZA** in indirizzo nel tele:

	ENTI	**FAX**	TELEFONO
	PIEMONTE	011/3181709	011/196819-68-71
	CMIRL LIGURIA CIMA – SAVONA	010/5740983 019/23027240/259	010/5305934 centralino 010/5958165 uff. meteo 3484452703 rep. meteo
	ARPA LOMBARDIA	02/69666248	02/67655595 Referente 02/67652471
	CENTRO GEOF. PREALPINO	0332/237143	VA 0332/235491
	SERV. METEO- TRENTINO	0461/ 238305	0461/494877/ 1
	ARPAV VENETO Servizio Meteorologico Regionale	049/9925502 PD	PD 049/9998111(REP) 049/9998128 SALA OP.
	CENTRO PREVISIONI E SEGNALAZIONI MAREE VENEZIA	041/2748580 041/5210378	041/2748787
	ARPA – OSMER FRIULI VENEZIA GIULIA	0432/934100	0432/934111 REP 348-2478240
	CF EMILIA-ROMAGNA	051/6497501 051/5274352 (entrambi)	SALA OP. 051/6497606
	LAMMA TOSCANA	055-4483092 055-444083 (preannunciare telefonicamente)	055-448301
	CF CALABRIA	0961-531122	
	CF CAMPANIA	081-2323851	
	ARPAS – SARDEGNA	079/262681	SS 079/258600

AGGIORNAMENTO: 24-09-2015

PRESIDENZA DEL CONSIGLIO DEI MINISTRI
DIPARTIMENTO DELLA PROTEZIONE CIVILE

Qualifica di Precedenza		Classifica di Segretezza			Spazio Riservato al Centro Trasmissioni						
Ordinario	Urgente	Non Classificato	Riservato	Segreto	Ora di Ricezione	Ora di Trasmissione	Sistema di trasmissione				Note dell'operatore
							Telex	Fono	Corr.	FAX	

DA: DIPARTIMENTO PROTEZIONE CIVILE – VIA ULPIANO, 11 00193 ROMA-

AI RESPONSABILI PROTEZIONE CIVILE CENTRI FUNZIONALI E SERV. METEO REGIONI:
VALLE D'AOSTA, PIEMONTE, LOMBARDIA, EMILIA-ROMAGNA E TOSCANA.
LORO SEDI

ALLE PREFETTURE - UFFICI TERRITORIALI DI GOVERNO DI:

LORO SEDI

PER CONOSCENZA ALLE PREFETTURE - UFFICI TERRITORIALI DI GOVERNO DI:
VALLE D'AOSTA, PIEMONTE, LOMBARDIA, EMILIA-ROMAGNA E TOSCANA.
LORO SEDI

- **MIN. INTERNO DIPARTIMENTO VV.FF. SOCC. PUB. DIF. CIV.**
  CENTRO OPERATIVO NAZIONALE FAX 064814695 RM

- **MIN. POL. AGR. AL. E FORESTALI**
  CORPO FORESTALE DELLO STATO/ SALA OPERATIVA METEOMONT FAX 06/4745717 RM
- **MIN. INFRASTRUTTURE E TRASPORTI FAX 0644125105**
  FAX 065922737

- **AM/SALA SITUAZIONI TEL. 06/49865066-5823-5824 FAX 06/49864503**
- **CNMCA/SALA OP. TEL. 06/91292664 FAX. 06/91292457**
- **COIDIFESA ROMA FAX 06/46919003**
- **SMD/TLC FAX 06/46912043**
  TEL. 06/46913296

- **COMANDO FORZE DI DIFESA INTERREGIONALE NORD FAX 049/8202083**
- **COMANDO FORZE DI DIFESA INTERREGIONALE SUD comfod2@postacert.difesa.it**

- **ISPRA – S.O. FAX 06/5016682**
- **ENEL - (PROCIV) FAX 06/83052795**
- **TERNA SPA TEL 06/83138282 RM FAX 06/81655294**
- **2i RETE GAS ingegneria@pec.2iretegas.it FAX 02/93473328**
- **COM.GEN. CAP.DI PORTO/ SALA OP. FAX 06/5922737 FAX 06/59084793 RM**

- **ENAV OPERAZIONI METEO FAX 06/88318189**
- **ENAV RESP. PIAN. E SVILUP. METEO FAX 06/88318165**
- **UPM ROMA (ENAV) FAX 06/79086459**
- **UPM MILANO (ENAV) FAX 02/70143226**
- **ENAC UFF. SALA CRISI E GESTIONI EVENTI TEL 06/44596475 FAX 06/44596538**

AVVISO N.° 15112
PROT. N. RIA/0048566/
DEL 03/10/2015

OGGETTO: **AVVISO DI CONDIZIONI METEOROLOGICHE AVVERSE**

RIFE/./ **DIRETTIVA PRESIDENTE DEL CONSIGLIO DEI MINISTRI 27-2-2004. "INDIRIZZI OPERATIVI PER LA GESTIONE ORGANIZZATIVA E FUNZIONALE DEL SISTEMA DI ALLERTAMENTO NAZIONALE E REGIONALE PER IL RISCHIO IDROGEOLOGICO E IDRAULICO AI FINI DI PROTEZIONE CIVILE"**.

1. UN NUOVO SISTEMA FRONTALE PROVENIENTE DALLA FRANCIA DETERMINERA', TRA STASERA E DOMANI, UN PEGGIORAMENTO DEL TEMPO SULLE REGIONI NORD-OCCIDENTALI ITALIANE E SULLA TOSCANA.

2. PER QUANTO ESPOSTO NEL BOLLETTINO DI VIGILANZA METEOROLOGICA NAZIONALE DI OGGI, SABATO 03 OTTOBRE 2015; SULLA BASE DELLA CONCERTAZIONE SINOTTICA DI OGGI, NELL'AMBITO DEL GRUPPO TECNICO CON IL SERVIZIO METEOROLOGICO DELL'AERONAUTICA MILITARE E I SETTORI METEO DEI CENTRI FUNZIONALI DELLE REGIONI PIEMONTE ED EMILIA-ROMAGNA; PRESO ATTO DEGLI AVVISI METEO EMESSI DALLE REGIONI VALLE D'AOSTA, PIEMONTE, LOMBARDIA E TOSCANA; PRESO ATTO DEL BOLLETTINO DI ATTENZIONE METEOROLOGICA EMESSO DALLA REGIONE EMILIA-ROMAGNA; TENUTO CONTO DELL'AVVISO METEO EMESSO DAL CNMCA; SULLA BASE DEI MODELLI E DELLE INFORMAZIONI DISPONIBILI, ALLE ORE 14.30 DI OGGI, SABATO 03 OTTOBRE 2015, SI EMETTE IL SEGUENTE:

   AVVISO DI CONDIZIONI METEOROLOGICHE AVVERSE

   "DAL TARDO POMERIGGIO/SERA DI OGGI, SABATO 03 OTTOBRE 2015, E PER LE SUCCESSIVE 24-30 ORE, SI PREVEDONO PRECIPITAZIONI, ANCHE A CARATTERE DI ROVESCIO O TEMPORALE, SU PIEMONTE, VALLE D'AOSTA, LOMBARDIA ED EMILIA-ROMAGNA, IN SUCCESSIVA ESTENSIONE ALLA TOSCANA.
   I FENOMENI SARANNO ACCOMPAGNATI DA ROVESCI DI FORTE INTENSITA', FREQUENTE ATTIVITA' ELETTRICA E FORTI RAFFICHE DI VENTO."

3. PER LE REGIONI INTERESSATE SI CONFERMANO LE RACCOMANDAZIONI CONTENUTE NELLA DIRETTIVA A RIFERIMENTO.

4. QUESTO DIPARTIMENTO SEGUIRA' L'EVOLVERSI DELLA SITUAZIONE. SI PREGA, QUINDI, DI PORRE ATTENZIONE AI SUCCESSIVI BOLLETTINI DI VIGILANZA EMESSI SUL SITO INTERNET http://www.protezionecivile.gov.it/

5. **AI DIRETTI DESTINATARI DEL PRESENTE MESSAGGIO SI COMUNICA CHE LA RICEVUTA DI TRASMISSIONE DELL'INVIO A MEZZO FAX RAPPRESENTERA', PER QUESTO DIPARTIMENTO, LA CERTIFICAZIONE DELL'AVVENUTA NOTIFICA.**

ROMA, 3 ottobre 2015

IL VICE CAPO DIPARTIMENTO

ANGELO BORRELLI

ALLEGATO ALL'AVVISO N.° 15112
PROT. N. RIA/0048566/
DEL 03/10/2015

PRESIDENZA DEL CONSIGLIO DEI MINISTRI

DIPARTIMENTO DELLA PROTEZIONE CIVILE

CENTRO FUNZIONALE CENTRALE – SETTORE METEO

Numeri di fax degli **ENTI DELLO STATO** in indirizzo nel tele:

	ENTI	NUMERO FAX	INDIRIZZO
X	CG CARABINIERI - SALA OPERATIVA	06/80982486	
X	DIPARTIMENTO DELLA PUBBLICA SICUREZZA – DIR. CENTR. POLIZIA STRADALE E FERROVIARIA, COMUNICAZIONI E REPARTI SPECIALI – SERVIZIO POLIZIA STRADALE	06/46530434	
X	SALA OPERATIVA - CORPO DI POLIZIA PENITENZIARIA	06/45506392	
	STRADA DEI PARCHI	06/41592439 RM	06/4111621 - 41592314
X	AISCAT	06/4746968	06/4827163
X	AUTOSTRADE SPA	FAX 06/43634640 FAX 06/43632131 FAX 06/43632191 **SOLO DI DOMENICA E/O FESTIVO FAX : 06/43632131**	RM 06/43632141 **PREANNUNCIARE TELEFONICAMENTE ALLO 06/43632141**
X	COM. TR. ALPINE METEOMONT	Pec : meteomont@postacert.difesa.it e-mail: userv@comalp.esercito.difesa.it	
X	CFS.SVZ- METEOMONT	FAX 06/7219664	RM 06/ 72466253 -270
	ARDIS	FAX 06/51687416	RM 06/51687379
X	AIPO	FAX 0521/797376 FAX 0131/260195	0521/797291 AL 0131/266258 - 254095
X	ANAS	Fax 06/44463421	RM
X	TELECOM	Fax 06/41861507 Fax 06/41860174	
X	VODAFONE	FAX 02/41433644	
X	WIND	FAX 06/83115402 06/83115402 h24	
X	F.S. S.p.A.	06/44102828 06/44102289	RM
X	Dir. Gen. Dighe Infr. Idriche ed Elettriche	06/989532740	06/44442839
X	Poste Italiane - Presidio Protezione e difesa civile	06/98680080	

ALLEGATO ALL'AVVISO N.° 15112
PROT. N. RIA/0048566/
DEL 03/10/2015

PRESIDENZA DEL CONSIGLIO DEI MINISTRI

DIPARTIMENTO DELLA PROTEZIONE CIVILE

CENTRO FUNZIONALE CENTRALE – SETTORE METEO

Numeri di fax dei **RESPONSABILI DEI CENTRI FUNZIONALI DECENTRATI** in indirizzo nel tele:

	REGIONE	**RECAPITO FAX**	RECAPITO TEL
X	VALLE D'AOSTA	0165/272291	0165/272650
X	PIEMONTE	011/3181709	011/3168292
	LIGURIA	010/5740983 (=S.M.)	010/6437510
X	LOMBARDIA	02/69901091	
	PROV. AUT. TRENTO	0461/981231 (=S.M.)	
	PROV. AUT. BOLZANO	0471/289271 0471/920043	0471/414763
	VENETO	041/2794015	
	FRIULI VENEZIA GIULIA	0432/928681	0432/923333
X	EMILIA-ROMAGNA	051/5274352 051/6497501 (=S.M./P.C.)	
X	TOSCANA	050/915318 055/4483092 – 055/4622740	
	UMBRIA	0742/329301	0742/630711 – 3357757395 (rep.)
	MARCHE	071/8067709	071/8067745
	LAZIO	06/44702876	
	ABRUZZO	0862/362848 - 085/691700	0862/314311 - 085/63933
	SARDEGNA	070/6062398 – 070/272485	
	CAMPANIA	081/2323851	081/2323111
	MOLISE	0874/779977	0874/7791
	BASILICATA	SOSPESO	
	CALABRIA	0961/531122	0961/531131
	PUGLIA	080/5802277 – 080/5802278	
	SICILIA	091/7071937	091/7071999

AGGIORNAMENTO: 24-09-2015

ALLEGATO ALL'AVVISO N.° 15112
PROT. N. RIA/0048566/
DEL 03/10/2015

PRESIDENZA DEL CONSIGLIO DEI MINISTRI
DIPARTIMENTO DELLA PROTEZIONE CIVILE
CENTRO FUNZIONALE CENTRALE – SETTORE METEO

Numeri di fax degli **ENTI REGIONALI DI PROTEZIONE CIVILE** in indirizzo nel tele:

	REGIONE	**RECAPITO FAX**	RECAPITO TEL
X	VALLE D'AOSTA	800238222 (S.OP.)	
X	PIEMONTE	011/740001 – 4325916	011/4321306 335/6998046-33-32
	LIGURIA	010/5485.709 010/5700373	010/5485.990 – 991 - 992 S.OP. 010/5485990-1-2-3
X	LOMBARDIA	02/69901091-02/69777782- 02/67655410-02/67655730- 02/67652853 (TUTTI)	800/061160
	PROV. AUT. TRENTO	0461/492305	
	PROV. AUT. BOLZANO	0471/416059	
	VENETO	041/2794712 - 5382139 (ENTRAMBI)	800990009 (REP)
	FRIULI VENEZIA GIULIA	040/3773702 0432/928681 (ENTRAMBI)	
X	EMILIA-ROMAGNA	051/5274418 emergenze 051/5274829 051/5274768 entrambi	051/5274200-5274404 COR PROCIV 335/6326953 348/7977560 FUNZ. REPERIBILE
X	TOSCANA	055/437 7068 – FAX EME 055/430285	055/32684
	UMBRIA	075/5042732 + 075/5042629 ENTRAMBI	
	MARCHE	071/8062419 – 8064123	
	LAZIO	06/51683596 - 3597 (ENTRAMBI)	803555 06/51686410 06/98012327
	ABRUZZO	0862/313060	0862/3631 - 363282
	SARDEGNA	070/6064865 070/6066781	
	CAMPANIA	081/2323860	
	MOLISE	0874/311872 0874/424407	0874/3141
	BASILICATA	0971/668519	335/7555950
	CALABRIA	0961/368871-81 0961/7673310	0961/768111 0961/7673 800222211
	PUGLIA	080/5372310 - 080/5802272	
	SICILIA	091/7074796	800458787

AGGIORNAMENTO: 24-09-2015

ALLEGATO ALL'AVVISO N.° 15112
PROT. N. RIA/0048566/
DEL 03/10/2015

PRESIDENZA DEL CONSIGLIO DEI MINISTRI
DIPARTIMENTO DELLA PROTEZIONE CIVILE
CENTRO FUNZIONALE CENTRALE –SETTORE METEO

Numeri di fax dei **SERVIZI METEO REGIONALI E CENTRI DI COMPETENZA** in indirizzo nel tele:

	ENTI	**FAX**	TELEFONO
X	PIEMONTE	011/3181709	011/196819-68-71
	CMIRL LIGURIA CIMA – SAVONA	010/5740983 019/23027240/259	010/5305934 centralino 010/5958165 uff. meteo 3484452703 rep. meteo
X	ARPA LOMBARDIA	02/69666248	02/67655595 Referente 02/67652471
	CENTRO GEOF. PREALPINO	0332/237143	VA 0332/235491
	SERV. METEO- TRENTINO	0461/ 238305	0461/494877/ 1
	ARPAV VENETO Servizio Meteorologico Regionale	049/9925502 PD	PD 049/9998111(REP) 049/9998128 SALA OP.
	CENTRO PREVISIONI E SEGNALAZIONI MAREE VENEZIA	041/2748580 041/5210378	041/2748787
	ARPA – OSMER FRIULI VENEZIA GIULIA	0432/934100	0432/934111 REP 348-2478240
X	CF EMILIA-ROMAGNA	051/6497501 051/5274352 (entrambi)	SALA OP. 051/6497606
X	LAMMA TOSCANA	055-4483092 055-444083 (preannunciare telefonicamente)	055-448301
	CF CALABRIA	0961-531122	
	CF CAMPANIA	081-2323851	
	ARPAS – SARDEGNA	079/262681	SS 079/258600

AGGIORNAMENTO: 24-09-2015

PRESIDENZA DEL CONSIGLIO DEI MINISTRI
DIPARTIMENTO DELLA PROTEZIONE CIVILE

Qualifica di Precedenza		Classifica di Segretezza			Spazio Riservato al Centro Trasmissioni						
Ordinario	Urgente	Non Classificato	Riservato	Segreto	Ora di Ricezione	Ora di Trasmissione	Sistema di trasmissione				Note dell'operatore
							Telex	Fono	Corr.	FAX	

DA: DIPARTIMENTO PROTEZIONE CIVILE – VIA ULPIANO, 11 00193 ROMA-

AI RESPONSABILI PROTEZIONE CIVILE CENTRI FUNZIONALI E SERV. METEO REGIONI:
EMILIA-ROMAGNA ED UMBRIA.

LORO SEDI

ALLE PREFETTURE - UFFICI TERRITORIALI DI GOVERNO DI:
UMBRIA.

LORO SEDI

PER CONOSCENZA ALLE PREFETTURE - UFFICI TERRITORIALI DI GOVERNO DI:
EMILIA-ROMAGNA.

LORO SEDI

- MIN. INTERNO DIPARTIMENTO VV.FF. SOCC. PUB. DIF. CIV.
CENTRO OPERATIVO NAZIONALE FAX 064814695 RM

- MIN. POL. AGR. AL. E FORESTALI
CORPO FORESTALE DELLO STATO/ SALA OPERATIVA METEOMONT FAX 06/4745717 RM
- MIN. INFRASTRUTTURE E TRASPORTI FAX 0644125105
FAX 065922737

- AM/SALA SITUAZIONI TEL. 06/49865066-5823-5824 FAX 06/49864503
- CNMCA/SALA OP. TEL. 06/91292664 FAX. 06/91292457
- COIDIFESA ROMA FAX 06/46919003
- SMD/TLC FAX 06/46912043
TEL. 06/46913296

- COMANDO FORZE DI DIFESA INTERREGIONALE NORD FAX 049/8202083
- COMANDO FORZE DI DIFESA INTERREGIONALE SUD comfod2@postacert.difesa.it

- ISPRA – S.O. FAX 06/5016682
- ENEL - (PROCIV) FAX 06/83052795
- TERNA SPA TEL 06/83138282 RM FAX 06/81655294
- 2i RETE GAS ingegneria@pec.2iretegas.it FAX 02/93473328
- COM.GEN. CAP.DI PORTO/ SALA OP. FAX 06/5922737 FAX 06/59084793 RM

- ENAV OPERAZIONI METEO FAX 06/88318189
- ENAV RESP. PIAN. E SVILUP. METEO FAX 06/88318165
- UPM ROMA (ENAV) FAX 06/79086459
- UPM MILANO (ENAV) FAX 02/70143226
- ENAC UFF. SALA CRISI E GESTIONI EVENTI TEL 06/44596475 FAX 06/44596538

AVVISO N.° 15113
PROT. N. RIA/0048727/
DEL 05/10/2015

OGGETTO: **AVVISO DI CONDIZIONI METEOROLOGICHE AVVERSE**

RIFE/./ **DIRETTIVA PRESIDENTE DEL CONSIGLIO DEI MINISTRI 27-2-2004. "INDIRIZZI OPERATIVI PER LA GESTIONE ORGANIZZATIVA E FUNZIONALE DEL SISTEMA DI ALLERTAMENTO NAZIONALE E REGIONALE PER IL RISCHIO IDROGEOLOGICO E IDRAULICO AI FINI DI PROTEZIONE CIVILE"**.

1. UN NUOVO SISTEMA FRONTALE PROVENIENTE DALL'ATLANTICO ANDRA' AD INTERESSARE DALLA GIORNATA DI DOMANI L'EMILIA-ROMAGNA E LE NOSTRE REGIONI CENTRALI PENINSULARI.

2. PER QUANTO ESPOSTO NEL BOLLETTINO DI VIGILANZA METEOROLOGICA NAZIONALE DI OGGI, LUNEDI 05 OTTOBRE 2015; SULLA BASE DELLA CONCERTAZIONE SINOTTICA DI OGGI, NELL'AMBITO DEL GRUPPO TECNICO CON IL SERVIZIO METEOROLOGICO DELL'AERONAUTICA MILITARE E I SETTORI METEO DEI CENTRI FUNZIONALI DELLE REGIONI PIEMONTE ED EMILIA-ROMAGNA; PRESO ATTO DEL BOLLETTINO DI ATTENZIONE METEOROLOGICO EMESSO DALLA REGIONE EMILIA-ROMAGNA; SULLA BASE DEI MODELLI E DELLE INFORMAZIONI DISPONIBILI, ALLE ORE 15.00 DI OGGI, LUNEDI 05 OTTOBRE 2015, SI EMETTE IL SEGUENTE:

AVVISO DI CONDIZIONI METEOROLOGICHE AVVERSE

"DAL MATTINO DI DOMANI, MARTEDI' 6 OTTOBRE 2015 E PER LE SUCCESSIVE 24-36 ORE, SI PREVEDONO PRECIPITAZIONI, ANCHE A CARATTERE DI ROVESCIO O TEMPORALE, SU EMILIA-ROMAGNA ED UMBRIA.
I FENOMENI SARANNO ACCOMPAGNATI DA ROVESCI DI FORTE INTENSITA', FREQUENTE ATTIVITA' ELETTRICA E FORTI RAFFICHE DI VENTO."

3. PER LE REGIONI INTERESSATE SI CONFERMANO LE RACCOMANDAZIONI CONTENUTE NELLA DIRETTIVA A RIFERIMENTO.

4. QUESTO DIPARTIMENTO SEGUIRA' L'EVOLVERSI DELLA SITUAZIONE TRAMITE I SUCCESSIVI BOLLETTINI DI VIGILANZA EMESSI SUL SITO INTERNET http://www.protezionecivile.gov.it/, AI QUALI SI PREGA DI PORRE ATTENZIONE.

5. **AI DIRETTI DESTINATARI DEL PRESENTE MESSAGGIO SI COMUNICA CHE LA RICEVUTA DI TRASMISSIONE DELL'INVIO A MEZZO FAX RAPPRESENTERA', PER QUESTO DIPARTIMENTO, LA CERTIFICAZIONE DELL'AVVENUTA NOTIFICA.**

ROMA, 5 ottobre 2015

IL VICE CAPO DIPARTIMENTO

ANGELO BORRELLI

ALLEGATO ALL'AVVISO N.° 15113

PROT. N. RIA/0048727/
DEL 05/10/2015

PRESIDENZA DEL CONSIGLIO DEI MINISTRI

DIPARTIMENTO DELLA PROTEZIONE CIVILE

CENTRO FUNZIONALE CENTRALE – SETTORE METEO

Numeri di fax degli **ENTI DELLO STATO** in indirizzo nel tele:

	ENTI	NUMERO FAX	INDIRIZZO
X	CG CARABINIERI - SALA OPERATIVA	06/80982486	
X	DIPARTIMENTO DELLA PUBBLICA SICUREZZA – DIR. CENTR. POLIZIA STRADALE E FERROVIARIA, COMUNICAZIONI E REPARTI SPECIALI – SERVIZIO POLIZIA STRADALE	06/46530434	
X	SALA OPERATIVA - CORPO DI POLIZIA PENITENZIARIA	06/45506392	
	STRADA DEI PARCHI	06/41592439 RM	06/4111621 - 41592314
X	AISCAT	06/4746968	06/4827163
X	AUTOSTRADE SPA	FAX 06/43634640 FAX 06/43632131 FAX 06/43632191 **SOLO DI DOMENICA E/O FESTIVO FAX : 06/43632131**	RM 06/43632141 **PREANNUNCIARE TELEFONICAMENTE ALLO 06/43632141**
X	COM. TR. ALPINE METEOMONT	Pec : meteomont@postacert.difesa.it e-mail: userv@comalp.esercito.difesa.it	
X	CFS.SVZ- METEOMONT	FAX 06/7219664	RM 06/ 72466253 -270
X	ARDIS	FAX 06/51687416	RM 06/51687379
X	AIPO	FAX 0521/797376 FAX 0131/260195	0521/797291 AL 0131/266258 - 254095
X	ANAS	Fax 06/44463421	RM
X	TELECOM	Fax 06/41861507 Fax 06/41860174	
X	VODAFONE	FAX 02/41433644	
X	WIND	FAX 06/83115402 06/83115402 h24	
X	F.S. S.p.A.	06/44102828 06/44102289	RM
X	Dir. Gen. Dighe Infr. Idriche ed Elettriche	06/989532740	06/44442839
X	Poste Italiane - Presidio Protezione e difesa civile	06/98680080	

ALLEGATO ALL'AVVISO N.° 15113

PROT. N. RIA/0048727/

PRESIDENZA DEL CONSIGLIO DEI MINISTRI

DIPARTIMENTO DELLA PROTEZIONE CIVILE

CENTRO FUNZIONALE CENTRALE – SETTORE METEO

Numeri di fax dei **RESPONSABILI DEI CENTRI FUNZIONALI DECENTRATI** in indirizzo nel tele:

	REGIONE	**RECAPITO FAX**	RECAPITO TEL
	VALLE D'AOSTA	0165/272291	0165/272650
	PIEMONTE	011/3181709	011/3168292
	LIGURIA	010/5740983 (=S.M.)	010/6437510
	LOMBARDIA	02/69901091	
	PROV. AUT. TRENTO	0461/981231 (=S.M.)	
	PROV. AUT. BOLZANO	0471/289271 0471/920043	0471/414763
	VENETO	041/2794015	
	FRIULI VENEZIA GIULIA	0432/928681	0432/923333
X	EMILIA-ROMAGNA	051/5274352 051/6497501 (=S.M./P.C.)	
	TOSCANA	050/915318 055/4483092 – 055/4622740	
X	UMBRIA	0742/329301	0742/630711 – 3357757395 (rep.)
	MARCHE	071/8067709	071/8067745
	LAZIO	06/44702876	
	ABRUZZO	0862/362848 - 085/691700	0862/314311 - 085/63933
	SARDEGNA	070/6062398 – 070/272485	
	CAMPANIA	081/2323851	081/2323111
	MOLISE	0874/779977	0874/7791
	BASILICATA	SOSPESO	
	CALABRIA	0961/531122	0961/531131
	PUGLIA	080/5802277 – 080/5802278	
	SICILIA	091/7071937	091/7071999

AGGIORNAMENTO: 24-09-2015

ALLEGATO ALL'AVVISO N.° 15113

PROT. N. RIA/0048727/
DEL 05/10/2015

PRESIDENZA DEL CONSIGLIO DEI MINISTRI
DIPARTIMENTO DELLA PROTEZIONE CIVILE
CENTRO FUNZIONALE CENTRALE – SETTORE METEO

Numeri di fax degli **ENTI REGIONALI DI PROTEZIONE CIVILE** in indirizzo nel tele:

	REGIONE	**RECAPITO FAX**	RECAPITO TEL
	VALLE D'AOSTA	800238222 (S.OP.)	
	PIEMONTE	011/740001 – 4325916	011/4321306 335/6998046-33-32
	LIGURIA	010/5485.709 010/5700373	010/5485.990 – 991 - 992 S.OP. 010/5485990-1-2-3
	LOMBARDIA	02/69901091-02/69777782- 02/67655410-02/67655730- 02/67652853 (TUTTI)	800/061160
	PROV. AUT. TRENTO	0461/492305	
	PROV. AUT. BOLZANO	0471/416059	
	VENETO	041/2794712 - 5382139 (ENTRAMBI)	800990009 (REP)
	FRIULI VENEZIA GIULIA	040/3773702 0432/928681 (ENTRAMBI)	
X	EMILIA-ROMAGNA	051/5274418 emergenze 051/5274829 051/5274768 entrambi	051/5274200-5274404 COR PROCIV 335/6326953 348/7977560 FUNZ. REPERIBILE
	TOSCANA	055/437 7068 – FAX EME 055/430285	055/32684
X	UMBRIA	075/5042732 + 075/5042629 ENTRAMBI	
	MARCHE	071/8062419 – 8064123	
	LAZIO	06/51683596 - 3597 (ENTRAMBI)	803555 06/51686410 06/98012327
	ABRUZZO	0862/313060	0862/3631 - 363282
	SARDEGNA	070/6064865 070/6066781	
	CAMPANIA	081/2323860	
	MOLISE	0874/311872 0874/424407	0874/3141
	BASILICATA	0971/668519	335/7555950
	CALABRIA	0961/368871-81 0961/7673310	0961/768111 0961/7673 800222211
	PUGLIA	080/5372310 - 080/5802272	
	SICILIA	091/7074796	800458787

AGGIORNAMENTO: 24-09-2015

ALLEGATO ALL'AVVISO N.° 15113

PROT. N. RIA/0048727/
DEL 05/10/2015

PRESIDENZA DEL CONSIGLIO DEI MINISTRI
DIPARTIMENTO DELLA PROTEZIONE CIVILE
CENTRO FUNZIONALE CENTRALE –SETTORE METEO

Numeri di fax dei **SERVIZI METEO REGIONALI E CENTRI DI COMPETENZA** in indirizzo nel tele:

	ENTI	**FAX**	TELEFONO
	PIEMONTE	011/3181709	011/196819-68-71
	CMIRL LIGURIA CIMA – SAVONA	010/5740983 019/23027240/259	010/5305934 centralino 010/5958165 uff. meteo 3484452703 rep. meteo
	ARPA LOMBARDIA	02/69666248	02/67655595 Referente 02/67652471
	CENTRO GEOF. PREALPINO	0332/237143	VA 0332/235491
	SERV. METEO- TRENTINO	0461/ 238305	0461/494877/ 1
	ARPAV VENETO Servizio Meteorologico Regionale	049/9925502 PD	PD 049/9998111(REP) 049/9998128 SALA OP.
	CENTRO PREVISIONI E SEGNALAZIONI MAREE VENEZIA	041/2748580 041/5210378	041/2748787
	ARPA – OSMER FRIULI VENEZIA GIULIA	0432/934100	0432/934111 REP 348-2478240
X	CF EMILIA-ROMAGNA	051/6497501 051/5274352 (entrambi)	SALA OP. 051/6497606
	LAMMA TOSCANA	055-4483092 055-444083 (preannunciare telefonicamente)	055-448301
	CF CALABRIA	0961-531122	
	CF CAMPANIA	081-2323851	
	ARPAS – SARDEGNA	079/262681	SS 079/258600

AGGIORNAMENTO: 24-09-2015

PRESIDENZA DEL CONSIGLIO DEI MINISTRI
DIPARTIMENTO DELLA PROTEZIONE CIVILE

Qualifica di Precedenza		Classifica di Segretezza			Spazio Riservato al Centro Trasmissioni						
Ordinario	Urgente	Non Classificato	Riservato	Segreto	Ora di Ricezione	Ora di Trasmissione	Sistema di trasmissione				Note dell'operatore
							Telex	Fono	Corr.	FAX	

DA: DIPARTIMENTO PROTEZIONE CIVILE – VIA ULPIANO, 11 00193 ROMA-

<u>AI RESPONSABILI PROTEZIONE CIVILE CENTRI FUNZIONALI E SERV. METEO REGIONI:</u>
SARDEGNA, SICILIA

LORO SEDI

<u>ALLE PREFETTURE - UFFICI TERRITORIALI DI GOVERNO DI:</u>
SICILIA

LORO SEDI

<u>PER CONOSCENZA ALLE PREFETTURE - UFFICI TERRITORIALI DI GOVERNO DI:</u>
SARDEGNA

LORO SEDI

- MIN. INTERNO DIPARTIMENTO VV.FF. SOCC. PUB. DIF. CIV.
CENTRO OPERATIVO NAZIONALE FAX 064814695 RM

- MIN. POL. AGR. AL. E FORESTALI
CORPO FORESTALE DELLO STATO/ SALA OPERATIVA METEOMONT FAX 06/4745717 RM
- MIN. INFRASTRUTTURE E TRASPORTI FAX 0644125105
FAX 065922737

- AM/SALA SITUAZIONI TEL. 06/49865066-5823-5824 FAX 06/49864503
- CNMCA/SALA OP. TEL. 06/91292664 FAX. 06/91292457
- COIDIFESA ROMA FAX 06/46919003
- SMD/TLC TEL. 06/46913296 FAX 06/46912043

- COMANDO FORZE DI DIFESA INTERREGIONALE NORD FAX 049/8202083
- COMANDO FORZE DI DIFESA INTERREGIONALE SUD comfod2@postacert.difesa.it

- ISPRA – S.O. FAX 06/5016682
- ENEL - (PROCIV) FAX 06/83052795
- TERNA SPA TEL 06/83138282 RM FAX 06/81655294
- 2i RETE GAS ingegneria@pec.2iretegas.it FAX 02/93473328
- COM.GEN. CAP.DI PORTO/ SALA OP. FAX 06/59084793 RM
FAX 06/5922737

- ENAV OPERAZIONI METEO FAX 06/88318189
- ENAV RESP. PIAN. E SVILUP. METEO FAX 06/88318165
- UPM ROMA (ENAV) FAX 06/79086459
- UPM MILANO (ENAV) FAX 02/70143226
- ENAC UFF. SALA CRISI E GESTIONI EVENTI TEL 06/44596475 FAX 06/44596538

AVVISO N.° 15114
PROT/RIA/49410 DEL 08.10.2015

OGGETTO: **AVVISO DI CONDIZIONI METEOROLOGICHE AVVERSE**

RIFE/./ **DIRETTIVA PRESIDENTE DEL CONSIGLIO DEI MINISTRI 27-2-2004. "INDIRIZZI OPERATIVI PER LA GESTIONE ORGANIZZATIVA E FUNZIONALE DEL SISTEMA DI ALLERTAMENTO NAZIONALE E REGIONALE PER IL RISCHIO IDROGEOLOGICO E IDRAULICO AI FINI DI PROTEZIONE CIVILE"**.

1. UN SISTEMA PERTURBATO DI MATRICE NORD-AFRICANA PORTERA', DA DOMANI E PER TUTTO IL FINE SETTIMANA, UNA NUOVA FASE DI MALTEMPO SU GRAN PARTE DEL NOSTRO PAESE, CON FENOMENI INIZIALMENTE SULLE DUE ISOLE MAGGIORI, IN ESTENSIONE DA SABATO AL RESTO DEL CENTRO-SUD.

2. PER QUANTO ESPOSTO NEL BOLLETTINO DI VIGILANZA METEOROLOGICA NAZIONALE DI OGGI, GIOVEDI' 08 OTTOBRE 2015; SULLA BASE DELLA CONCERTAZIONE SINOTTICA DI OGGI, NELL'AMBITO DEL GRUPPO TECNICO CON IL SERVIZIO METEOROLOGICO DELL'AERONAUTICA MILITARE E I SETTORI METEO DEI CENTRI FUNZIONALI DELLE REGIONI PIEMONTE ED EMILIA-ROMAGNA; PRESO ATTO DELL'AVVISO METEO EMESSO DALLA REGIONE SARDEGNA; TENUTO CONTO DELL'AVVISO METEO EMESSO DAL CNMCA; SULLA BASE DEI MODELLI E DELLE INFORMAZIONI DISPONIBILI, ALLE ORE 15.00 DI OGGI, GIOVEDI' 08 OTTOBRE 2015, SI EMETTE IL SEGUENTE:

AVVISO DI CONDIZIONI METEOROLOGICHE AVVERSE

"DAL PRIMO POMERIGGIO DI DOMANI, VENERDI' 9 OTTOBRE 2015, E PER LE SUCCESSIVE 24-36 ORE, SI PREVEDONO PRECIPITAZIONI DIFFUSE, A PREVALENTE CARATTERE DI ROVESCIO O TEMPORALE, SULLA SARDEGNA.

DAL TARDO POMERIGGIO/SERATA DI DOMANI, VENERDI' 9 OTTOBRE 2015, E PER LE SUCCESSIVE 24-36 ORE, SI PREVEDONO SULLA SICILIA:
- PRECIPITAZIONI SPARSE, ANCHE A CARATTERE DI ROVESCIO O TEMPORALE;
- VENTI FORTI ORIENTALI, CON RINFORZI DI BURRASCA. MAREGGIATE LUNGO LE COSTE.

I FENOMENI SARANNO ACCOMPAGNATI DA ROVESCI DI FORTE INTENSITA', FREQUENTE ATTIVITA' ELETTRICA E FORTI RAFFICHE DI VENTO."

3. PER LE REGIONI INTERESSATE SI CONFERMANO LE RACCOMANDAZIONI CONTENUTE NELLA DIRETTIVA A RIFERIMENTO.

4. QUESTO DIPARTIMENTO SEGUIRA' L'EVOLVERSI DELLA SITUAZIONE TRAMITE I SUCCESSIVI BOLLETTINI DI VIGILANZA EMESSI SUL SITO INTERNET http://www.protezionecivile.gov.it/, AI QUALI SI PREGA DI PORRE ATTENZIONE.

5. **AI DIRETTI DESTINATARI DEL PRESENTE MESSAGGIO SI COMUNICA CHE LA RICEVUTA DI TRASMISSIONE DELL'INVIO A MEZZO FAX RAPPRESENTERA', PER QUESTO DIPARTIMENTO, LA CERTIFICAZIONE DELL'AVVENUTA NOTIFICA.**

ROMA, 8 ottobre 2015

IL VICE CAPO DIPARTIMENTO

ANGELO BORRELLI

ALLEGATO ALL'AVVISO N.° 15114
PROT/RIA/49410 DEL 08.10.2015

PRESIDENZA DEL CONSIGLIO DEI MINISTRI

DIPARTIMENTO DELLA PROTEZIONE CIVILE

CENTRO FUNZIONALE CENTRALE – SETTORE METEO

Numeri di fax degli **ENTI DELLO STATO** in indirizzo nel tele:

	ENTI	NUMERO FAX	INDIRIZZO
X	CG CARABINIERI - SALA OPERATIVA	06/80982486	
X	DIPARTIMENTO DELLA PUBBLICA SICUREZZA – DIR. CENTR. POLIZIA STRADALE E FERROVIARIA, COMUNICAZIONI E REPARTI SPECIALI – SERVIZIO POLIZIA STRADALE	06/46530434	
X	SALA OPERATIVA - CORPO DI POLIZIA PENITENZIARIA	06/45506392	
	STRADA DEI PARCHI	06/41592439 RM	06/4111621 - 41592314
X	AISCAT	06/4746968	06/4827163
X	AUTOSTRADE SPA	FAX 06/43634640 FAX 06/43632131 FAX 06/43632191 **SOLO DI DOMENICA E/O FESTIVO FAX : 06/43632131**	RM 06/43632141 **PREANNUNCIARE TELEFONICAMENTE ALLO 06/43632141**
	COM. TR. ALPINE METEOMONT	Pec : meteomont@postacert.difesa.it e-mail: userv@comalp.esercito.difesa.it	
X	CFS.SVZ- METEOMONT	FAX 06/7219664	RM 06/ 72466253 -270
	ARDIS	FAX 06/51687416	RM 06/51687379
	AIPO	FAX 0521/797376 FAX 0131/260195	0521/797291 AL 0131/266258 - 254095
X	ANAS	Fax 06/44463421	RM
X	TELECOM	Fax 06/41861507 Fax 06/41860174	
X	VODAFONE	FAX 02/41433644	
X	WIND	FAX 06/83115402 06/83115402 h24	
X	F.S. S.p.A.	06/44102828 06/44102289	RM
X	Dir. Gen. Dighe Infr. Idriche ed Elettriche	06/989532740	06/44442839
X	Poste Italiane - Presidio Protezione e difesa civile	06/98680080	

ALLEGATO ALL'AVVISO N.° 15114
PROT/RIA/49410 DEL 08.10.2015

PRESIDENZA DEL CONSIGLIO DEI MINISTRI

DIPARTIMENTO DELLA PROTEZIONE CIVILE

CENTRO FUNZIONALE CENTRALE – SETTORE METEO

Numeri di fax dei **RESPONSABILI DEI CENTRI FUNZIONALI DECENTRATI** in indirizzo nel tele:

	REGIONE	**RECAPITO FAX**	RECAPITO TEL
	VALLE D'AOSTA	0165/272291	0165/272650
	PIEMONTE	011/3181709	011/3168292
	LIGURIA	010/5740983 (=S.M.)	010/6437510
	LOMBARDIA	02/69901091	
	PROV. AUT. TRENTO	0461/981231 (=S.M.)	
	PROV. AUT. BOLZANO	0471/289271 0471/920043	0471/414763
	VENETO	041/2794015	
	FRIULI VENEZIA GIULIA	0432/928681	0432/923333
	EMILIA-ROMAGNA	051/5274352 051/6497501 (=S.M./P.C.)	
	TOSCANA	050/915318 055/4483092 – 055/4622740	
	UMBRIA	0742/329301	0742/630711 – 3357757395 (rep.)
	MARCHE	071/8067709	071/8067745
	LAZIO	06/44702876	
	ABRUZZO	0862/362848 - 085/691700	0862/314311 - 085/63933
X	SARDEGNA	070/6062398 – 070/272485	
	CAMPANIA	081/2323851	081/2323111
	MOLISE	0874/779977	0874/7791
	BASILICATA	SOSPESO	
	CALABRIA	0961/531122	0961/531131
	PUGLIA	080/5802277 – 080/5802278	
X	SICILIA	091/7071937	091/7071999

AGGIORNAMENTO: 24-09-2015

ALLEGATO ALL'AVVISO N.° 15114
PROT/RIA/49410 DEL 08.10.2015

PRESIDENZA DEL CONSIGLIO DEI MINISTRI
DIPARTIMENTO DELLA PROTEZIONE CIVILE
CENTRO FUNZIONALE CENTRALE – SETTORE METEO

Numeri di fax degli **ENTI REGIONALI DI PROTEZIONE CIVILE** in indirizzo nel tele:

	REGIONE	**RECAPITO FAX**	RECAPITO TEL
	VALLE D'AOSTA	800238222 (S.OP.)	
	PIEMONTE	011/740001 – 4325916	011/4321306 335/6998046-33-32
	LIGURIA	010/5485.709 010/5700373	010/5485.990 – 991 - 992 S.OP. 010/5485990-1-2-3
	LOMBARDIA	02/69901091-02/69777782- 02/67655410-02/67655730- 02/67652853 (TUTTI)	800/061160
	PROV. AUT. TRENTO	0461/492305	
	PROV. AUT. BOLZANO	0471/416059	
	VENETO	041/2794712 - 5382139 (ENTRAMBI)	800990009 (REP)
	FRIULI VENEZIA GIULIA	040/3773702 0432/928681 (ENTRAMBI)	
	EMILIA-ROMAGNA	051/5274418 emergenze 051/5274829 051/5274768 entrambi	051/5274200-5274404 COR PROCIV 335/6326953 348/7977560 FUNZ. REPERIBILE
	TOSCANA	055/437 7068 – FAX EME 055/430285	055/32684
	UMBRIA	075/5042732 + 075/5042629 ENTRAMBI	
	MARCHE	071/8062419 – 8064123	
	LAZIO	06/51683596 - 3597 (ENTRAMBI)	803555 06/51686410 06/98012327
	ABRUZZO	0862/313060	0862/3631 - 363282
X	SARDEGNA	070/6064865 070/6066781	
	CAMPANIA	081/2323860	
	MOLISE	0874/311872 0874/424407	0874/3141
	BASILICATA	0971/668519	335/7555950
	CALABRIA	0961/368871-81 0961/7673310	0961/768111 0961/7673 800222211
	PUGLIA	080/5372310 - 080/5802272	
X	SICILIA	091/7074796	800458787

AGGIORNAMENTO: 24-09-2015

ALLEGATO ALL'AVVISO N.° 15114
PROT/RIA/49410 DEL 08.10.2015

PRESIDENZA DEL CONSIGLIO DEI MINISTRI
DIPARTIMENTO DELLA PROTEZIONE CIVILE
CENTRO FUNZIONALE CENTRALE –SETTORE METEO

Numeri di fax dei **SERVIZI METEO REGIONALI E CENTRI DI COMPETENZA** in indirizzo nel tele:

	ENTI	**FAX**	TELEFONO
	PIEMONTE	011/3181709	011/196819-68-71
	CMIRL LIGURIA CIMA – SAVONA	010/5740983 019/23027240/259	010/5305934 centralino 010/5958165 uff. meteo 3484452703 rep. meteo
	ARPA LOMBARDIA	02/69666248	02/67655595 Referente 02/67652471
	CENTRO GEOF. PREALPINO	0332/237143	VA 0332/235491
	SERV. METEO- TRENTINO	0461/ 238305	0461/494877/ 1
	ARPAV VENETO Servizio Meteorologico Regionale	049/9925502 PD	PD 049/9998111(REP) 049/9998128 SALA OP.
	CENTRO PREVISIONI E SEGNALAZIONI MAREE VENEZIA	041/2748580 041/5210378	041/2748787
	ARPA – OSMER FRIULI VENEZIA GIULIA	0432/934100	0432/934111 REP 348-2478240
	CF EMILIA-ROMAGNA	051/6497501 051/5274352 (entrambi)	SALA OP. 051/6497606
	LAMMA TOSCANA	055-4483092 055-444083 (preannunciare telefonicamente)	055-448301
	CF CALABRIA	0961-531122	
	CF CAMPANIA	081-2323851	
X	ARPAS – SARDEGNA	079/262681	SS 079/258600

AGGIORNAMENTO: 24-09-2015

PRESIDENZA DEL CONSIGLIO DEI MINISTRI
DIPARTIMENTO DELLA PROTEZIONE CIVILE

Qualifica di Precedenza		Classifica di Segretezza			Spazio Riservato al Centro Trasmissioni						
Ordinario	Urgente	Non Classificato	Riservato	Segreto	Ora di Ricezione	Ora di Trasmissione	Sistema di trasmissione				Note dell'operatore
							Telex	Fono	Corr.	FAX	

DA: DIPARTIMENTO PROTEZIONE CIVILE – VIA ULPIANO, 11 00193 ROMA-

<u>AI RESPONSABILI PROTEZIONE CIVILE CENTRI FUNZIONALI E SERV. METEO REGIONI:</u>
ABRUZZO.

LORO SEDI

<u>ALLE PREFETTURE - UFFICI TERRITORIALI DI GOVERNO DI:</u>
ABRUZZO.

LORO SEDI

<u>PER CONOSCENZA ALLE PREFETTURE - UFFICI TERRITORIALI DI GOVERNO DI:</u>

LORO SEDI

- MIN. INTERNO DIPARTIMENTO VV.FF. SOCC. PUB. DIF. CIV.
CENTRO OPERATIVO NAZIONALE FAX 064814695 RM

- MIN. POL. AGR. AL. E FORESTALI
CORPO FORESTALE DELLO STATO/ SALA OPERATIVA METEOMONT FAX 06/4745717 RM
- MIN. INFRASTRUTTURE E TRASPORTI FAX 0644125105
FAX 065922737

- AM/SALA SITUAZIONI TEL. 06/49865066-5823-5824 FAX 06/49864503
- CNMCA/SALA OP. TEL. 06/91292664 FAX. 06/91292457
- COIDIFESA ROMA FAX 06/46919003
- SMD/TLC TEL. 06/46913296 FAX 06/46912043

- COMANDO FORZE DI DIFESA INTERREGIONALE NORD FAX 049/8202083
- COMANDO FORZE DI DIFESA INTERREGIONALE SUD comfod2@postacert.difesa.it

- ISPRA – S.O. FAX 06/5016682
- ENEL - (PROCIV) FAX 06/83052795
- TERNA SPA TEL 06/83138282 RM FAX 06/81655294
- 2i RETE GAS ingegneria@pec.2iretegas.it FAX 02/93473328
- COM.GEN. CAP.DI PORTO/ SALA OP. FAX 06/59084793 RM
FAX 06/5922737

- ENAV OPERAZIONI METEO FAX 06/88318189
- ENAV RESP. PIAN. E SVILUP. METEO FAX 06/88318165
- UPM ROMA (ENAV) FAX 06/79086459
- UPM MILANO (ENAV) FAX 02/70143226
- ENAC UFF. SALA CRISI E GESTIONI EVENTI TEL 06/44596475 FAX 06/44596538

ALLEGATO ALL'AVVISO N.° 15116

PROT/RIA/49687 DEL 09.10.2015

OGGETTO: **AVVISO DI CONDIZIONI METEOROLOGICHE AVVERSE**
ESTENSIONE DELL'AVVISO N.° 15115 PROT/RIA/49659 DEL 09 OTTOBRE 2015

RIFE/./ **DIRETTIVA PRESIDENTE DEL CONSIGLIO DEI MINISTRI 27-2-2004. "INDIRIZZI OPERATIVI PER LA GESTIONE ORGANIZZATIVA E FUNZIONALE DEL SISTEMA DI ALLERTAMENTO NAZIONALE E REGIONALE PER IL RISCHIO IDROGEOLOGICO E IDRAULICO AI FINI DI PROTEZIONE CIVILE"**.

1. UN SISTEMA PERTURBATO DI MATRICE NORD-AFRICANA NELLE PROSSIME ORE SI POSIZIONERA' TRA LE DUE ISOLE MAGGIORI E LE COSTE TUNISINE FAVORENDO L'AVVEZIONE DI MASSE D'ARIA CALDO-UMIDE VERSO LE REGIONI CENTRO-MERIDIONALI CON ASSOCIATE PRECIPITAZIONI DA SPARSE A DIFFUSE, ANCHE A CARATTERE TEMPORALESCO, SPECIE SULLA SARDEGNA. DOMANI IL CENTRO DI BASSA PRESSIONE RAPIDAMENTE SI PORTERA' SUL TIRRENO CENTRALE INTENSIFICANDO ULTERIORMENTE LE PRECIPITAZIONI, SPECIE SUI VERSANTI OCCIDENTALI DELLA PENISOLA.

2. PER QUANTO ESPOSTO NEL BOLLETTINO DI VIGILANZA METEOROLOGICA NAZIONALE DI OGGI, VENERDI 09 OTTOBRE 2015; SULLA BASE DELLA CONCERTAZIONE SINOTTICA DI OGGI, NELL'AMBITO DEL GRUPPO TECNICO CON IL SERVIZIO METEOROLOGICO DELL'AERONAUTICA MILITARE E I SETTORI METEO DEI CENTRI FUNZIONALI DELLE REGIONI PIEMONTE ED EMILIA-ROMAGNA; PRESO ATTO DEGLI AVVISI METEO EMESSI DALLE REGIONI MARCHE E CAMPANIA; TENUTO CONTO DELL'AVVISO METEO EMESSO DAL CNMCA; SULLA BASE DEI MODELLI E DELLE INFORMAZIONI DISPONIBILI, ALLE ORE 16.00 DI OGGI, VENERDI 09 OTTOBRE 2015, SI EMETTE IL SEGUENTE:

   AVVISO DI CONDIZIONI METEOROLOGICHE AVVERSE

   "DALLA TARDA SERATA DI OGGI, VENERDI' 9 OTTOBRE 2015, E PER LE SUCCESSIVE 24-36 ORE, SI PREVEDONO PRECIPITAZIONI DA SPARSE A DIFFUSE, ANCHE A CARATTERE DI ROVESCIO O TEMPORALE DI FORTE INTENSITA', SULL'ABRUZZO. I FENOMENI SARANNO ACCOMPAGNATI DA ROVESCI DI FORTE INTENSITA', FREQUENTE ATTIVITA' ELETTRICA E FORTI RAFFICHE DI VENTO."

3. PER LE REGIONI INTERESSATE SI CONFERMANO LE RACCOMANDAZIONI CONTENUTE NELLA DIRETTIVA A RIFERIMENTO.

4. QUESTO DIPARTIMENTO SEGUIRA' L'EVOLVERSI DELLA SITUAZIONE TRAMITE I SUCCESSIVI BOLLETTINI DI VIGILANZA EMESSI SUL SITO INTERNET http://www.protezionecivile.gov.it/, AI QUALI SI PREGA DI PORRE ATTENZIONE.

5. **AI DIRETTI DESTINATARI DEL PRESENTE MESSAGGIO SI COMUNICA CHE LA RICEVUTA DI TRASMISSIONE DELL'INVIO A MEZZO FAX RAPPRESENTERA', PER QUESTO DIPARTIMENTO, LA CERTIFICAZIONE DELL'AVVENUTA NOTIFICA.**

ROMA, 9 ottobre 2015

IL VICE CAPO DIPARTIMENTO
ANGELO BORRELLI

ALLEGATO ALL'AVVISO N.° 15116

PROT/RIA/49687 DEL 09.10.2015

PRESIDENZA DEL CONSIGLIO DEI MINISTRI

DIPARTIMENTO DELLA PROTEZIONE CIVILE

CENTRO FUNZIONALE CENTRALE – SETTORE METEO

Numeri di fax degli **ENTI DELLO STATO** in indirizzo nel tele:

	ENTI	NUMERO FAX	INDIRIZZO
X	CG CARABINIERI - SALA OPERATIVA	06/80982486	
X	DIPARTIMENTO DELLA PUBBLICA SICUREZZA – DIR. CENTR. POLIZIA STRADALE E FERROVIARIA, COMUNICAZIONI E REPARTI SPECIALI – SERVIZIO POLIZIA STRADALE	06/46530434	
X	SALA OPERATIVA - CORPO DI POLIZIA PENITENZIARIA	06/45506392	
X	STRADA DEI PARCHI	06/41592439 RM	06/4111621 - 41592314
X	AISCAT	06/4746968	06/4827163
X	AUTOSTRADE SPA	FAX 06/43634640 FAX 06/43632131 FAX 06/43632191 **SOLO DI DOMENICA E/O FESTIVO FAX : 06/43632131**	RM 06/43632141 **PREANNUNCIARE TELEFONICAMENTE ALLO 06/43632141**
	COM. TR. ALPINE METEOMONT	Pec : meteomont@postacert.difesa.it e-mail: userv@comalp.esercito.difesa.it	
X	CFS.SVZ- METEOMONT	FAX 06/7219664	RM 06/ 72466253 -270
X	ARDIS	FAX 06/51687416	RM 06/51687379
	AIPO	FAX 0521/797376 FAX 0131/260195	0521/797291 AL 0131/266258 - 254095
X	ANAS	Fax 06/44463421	RM
X	TELECOM	Fax 06/41861507 Fax 06/41860174	
X	VODAFONE	FAX 02/41433644	
X	WIND	FAX 06/83115402 06/83115402 h24	
X	F.S. S.p.A.	06/44102828 06/44102289	RM
X	Dir. Gen. Dighe Infr. Idriche ed Elettriche	06/989532740	06/44442839
X	Poste Italiane - Presidio Protezione e difesa civile	06/98680080	

ALLEGATO ALL'AVVISO N.° 15116

PRESIDENZA DEL CONSIGLIO DEI MINISTRI

DIPARTIMENTO DELLA PROTEZIONE CIVILE

CENTRO FUNZIONALE CENTRALE – SETTORE METEO

Numeri di fax dei **RESPONSABILI DEI CENTRI FUNZIONALI DECENTRATI** in indirizzo nel tele:

	REGIONE	**RECAPITO FAX**	RECAPITO TEL
	VALLE D'AOSTA	0165/272291	0165/272650
	PIEMONTE	011/3181709	011/3168292
	LIGURIA	010/5740983 (=S.M.)	010/6437510
	LOMBARDIA	02/69901091	
	PROV. AUT. TRENTO	0461/981231 (=S.M.)	
	PROV. AUT. BOLZANO	0471/289271 0471/920043	0471/414763
	VENETO	041/2794015	
	FRIULI VENEZIA GIULIA	0432/928681	0432/923333
	EMILIA-ROMAGNA	051/5274352 051/6497501 (=S.M./P.C.)	
	TOSCANA	050/915318 055/4483092 – 055/4622740	
	UMBRIA	0742/329301	0742/630711 – 3357757395 (rep.)
	MARCHE	071/8067709	071/8067745
	LAZIO	06/44702876	
X	ABRUZZO	0862/362848 - 085/691700	0862/314311 - 085/63933
	SARDEGNA	070/6062398 – 070/272485	
	CAMPANIA	081/2323851	081/2323111
	MOLISE	0874/779977	0874/7791
	BASILICATA	SOSPESO	
	CALABRIA	0961/531122	0961/531131
	PUGLIA	080/5802277 – 080/5802278	
	SICILIA	091/7071937	091/7071999

AGGIORNAMENTO: 24-09-2015

ALLEGATO ALL'AVVISO N.° 15116

PROT/RIA/49687 DEL 09.10.2015

PRESIDENZA DEL CONSIGLIO DEI MINISTRI

DIPARTIMENTO DELLA PROTEZIONE CIVILE

CENTRO FUNZIONALE CENTRALE – SETTORE METEO

Numeri di fax degli **ENTI REGIONALI DI PROTEZIONE CIVILE** in indirizzo nel tele:

	REGIONE	**RECAPITO FAX**	RECAPITO TEL
	VALLE D'AOSTA	800238222 (S.OP.)	
	PIEMONTE	011/740001 – 4325916	011/4321306 335/6998046-33-32
	LIGURIA	010/5485.709 010/5700373	010/5485.990 – 991 - 992 S.OP. 010/5485990-1-2-3
	LOMBARDIA	02/69901091-02/69777782- 02/67655410-02/67655730- 02/67652853 (TUTTI)	800/061160
	PROV. AUT. TRENTO	0461/492305	
	PROV. AUT. BOLZANO	0471/416059	
	VENETO	041/2794712 - 5382139 (ENTRAMBI)	800990009 (REP)
	FRIULI VENEZIA GIULIA	040/3773702 0432/928681 (ENTRAMBI)	
	EMILIA-ROMAGNA	051/5274418 emergenze 051/5274829 051/5274768 entrambi	051/5274200-5274404 COR PROCIV 335/6326953 348/7977560 FUNZ. REPERIBILE
	TOSCANA	055/437 7068 – FAX EME 055/430285	055/32684
	UMBRIA	075/5042732 + 075/5042629 ENTRAMBI	
	MARCHE	071/8062419 – 8064123	
	LAZIO	06/51683596 - 3597 (ENTRAMBI)	803555 06/51686410 06/98012327
X	ABRUZZO	0862/313060	0862/3631 - 363282
	SARDEGNA	070/6064865 070/6066781	
	CAMPANIA	081/2323860	
	MOLISE	0874/311872 0874/424407	0874/3141
	BASILICATA	0971/668519	335/7555950
	CALABRIA	0961/368871-81 0961/7673310	0961/768111 0961/7673 800222211
	PUGLIA	080/5372310 - 080/5802272	
	SICILIA	091/7074796	800458787

AGGIORNAMENTO: 24-09-2015

ALLEGATO ALL'AVVISO N.° 15116

PROT/RIA/49687 DEL 09.10.2015

PRESIDENZA DEL CONSIGLIO DEI MINISTRI

DIPARTIMENTO DELLA PROTEZIONE CIVILE

CENTRO FUNZIONALE CENTRALE –SETTORE METEO

Numeri di fax dei **SERVIZI METEO REGIONALI E CENTRI DI COMPETENZA** in indirizzo nel tele:

	ENTI	**FAX**	TELEFONO
	PIEMONTE	011/3181709	011/196819-68-71
	CMIRL LIGURIA CIMA – SAVONA	010/5740983 019/23027240/259	010/5305934 centralino 010/5958165 uff. meteo 3484452703 rep. meteo
	ARPA LOMBARDIA	02/69666248	02/67655595 Referente 02/67652471
	CENTRO GEOF. PREALPINO	0332/237143	VA 0332/235491
	SERV. METEO- TRENTINO	0461/ 238305	0461/494877/ 1
	ARPAV VENETO Servizio Meteorologico Regionale	049/9925502 PD	PD 049/9998111(REP) 049/9998128 SALA OP.
	CENTRO PREVISIONI E SEGNALAZIONI MAREE VENEZIA	041/2748580 041/5210378	041/2748787
	ARPA – OSMER FRIULI VENEZIA GIULIA	0432/934100	0432/934111 REP 348-2478240
	CF EMILIA-ROMAGNA	051/6497501 051/5274352 (entrambi)	SALA OP. 051/6497606
	LAMMA TOSCANA	055-4483092 055-444083 (preannunciare telefonicamente)	055-448301
	CF CALABRIA	0961-531122	
	CF CAMPANIA	081-2323851	
	ARPAS – SARDEGNA	079/262681	SS 079/258600

AGGIORNAMENTO: 24-09-2015

PRESIDENZA DEL CONSIGLIO DEI MINISTRI
DIPARTIMENTO DELLA PROTEZIONE CIVILE

Qualifica di Precedenza		Classifica di Segretezza			Spazio Riservato al Centro Trasmissioni						
Ordinario	Urgente	Non Classificato	Riservato	Segreto	Ora di Ricezione	Ora di Trasmissione	Sistema di trasmissione				Note dell'operatore
							Telex	Fono	Corr.	FAX	

DA: DIPARTIMENTO PROTEZIONE CIVILE – VIA ULPIANO, 11 00193 ROMA-

<u>AI RESPONSABILI PROTEZIONE CIVILE CENTRI FUNZIONALI E SERV. METEO REGIONI:</u>
MARCHE, UMBRIA, LAZIO, ABRUZZO, MOLISE, CAMPANIA, PUGLIA, BASILICATA E CALABRIA.
LORO SEDI

<u>ALLE PREFETTURE - UFFICI TERRITORIALI DI GOVERNO DI:</u>
UMBRIA, LAZIO, ABRUZZO, MOLISE, PUGLIA, BASILICATA E CALABRIA.
LORO SEDI

<u>PER CONOSCENZA ALLE PREFETTURE - UFFICI TERRITORIALI DI GOVERNO DI:</u>
MARCHE E CAMPANIA.
LORO SEDI

- MIN. INTERNO DIPARTIMENTO VV.FF. SOCC. PUB. DIF. CIV.
CENTRO OPERATIVO NAZIONALE FAX 064814695 RM

- MIN. POL. AGR. AL. E FORESTALI
CORPO FORESTALE DELLO STATO/ SALA OPERATIVA METEOMONT FAX 06/4745717 RM
- MIN. INFRASTRUTTURE E TRASPORTI FAX 0644125105
FAX 065922737

- AM/SALA SITUAZIONI TEL. 06/49865066-5823-5824 FAX 06/49864503
- CNMCA/SALA OP. TEL. 06/91292664 FAX. 06/91292457
- COIDIFESA ROMA FAX 06/46919003
- SMD/TLC TEL. 06/46913296 FAX 06/46912043

- COMANDO FORZE DI DIFESA INTERREGIONALE NORD FAX 049/8202083
- COMANDO FORZE DI DIFESA INTERREGIONALE SUD comfod2@postacert.difesa.it

- ISPRA – S.O. FAX 06/5016682
- ENEL - (PROCIV) FAX 06/83052795
- TERNA SPA TEL 06/83138282 RM FAX 06/81655294
- 2i RETE GAS ingegneria@pec.2iretegas.it FAX 02/93473328
- COM.GEN. CAP.DI PORTO/ SALA OP. FAX 06/59084793 RM
FAX 06/5922737

- ENAV OPERAZIONI METEO FAX 06/88318189
- ENAV RESP. PIAN. E SVILUP. METEO FAX 06/88318165
- UPM ROMA (ENAV) FAX 06/79086459
- UPM MILANO (ENAV) FAX 02/70143226
- ENAC UFF. SALA CRISI E GESTIONI EVENTI TEL 06/44596475 FAX 06/44596538

ALLEGATO ALL'AVVISO N.° 15115

PROT/RIA/49659 DEL 09.10.2015

OGGETTO: **AVVISO DI CONDIZIONI METEOROLOGICHE AVVERSE**
SEGUITO DELL'AVVISO N.° 15114 PROT/RIA/49410/ DEL 08 OTTOBRE 2015

RIFE/./ **DIRETTIVA PRESIDENTE DEL CONSIGLIO DEI MINISTRI 27-2-2004. "INDIRIZZI OPERATIVI PER LA GESTIONE ORGANIZZATIVA E FUNZIONALE DEL SISTEMA DI ALLERTAMENTO NAZIONALE E REGIONALE PER IL RISCHIO IDROGEOLOGICO E IDRAULICO AI FINI DI PROTEZIONE CIVILE"**.

1. UN SISTEMA PERTURBATO DI MATRICE NORD-AFRICANA NELLE PROSSIME ORE SI POSIZIONERA' TRA LE DUE ISOLE MAGGIORI E LE COSTE TUNISINE FAVORENDO L'AVVEZIONE DI MASSE D'ARIA CALDO-UMIDE VERSO LE REGIONI CENTRO-MERIDIONALI CON ASSOCIATE PRECIPITAZIONI DA SPARSE A DIFFUSE, ANCHE A CARATTERE TEMPORALESCO, SPECIE SULLA SARDEGNA. DOMANI IL CENTRO DI BASSA PRESSIONE RAPIDAMENTE SI PORTERA' SUL TIRRENO CENTRALE INTENSIFICANDO ULTERIORMENTE LE PRECIPITAZIONI, SPECIE SUI VERSANTI OCCIDENTALI DELLA PENISOLA.

2. PER QUANTO ESPOSTO NEL BOLLETTINO DI VIGILANZA METEOROLOGICA NAZIONALE DI OGGI, VENERDI 09 OTTOBRE 2015; SULLA BASE DELLA CONCERTAZIONE SINOTTICA DI OGGI, NELL'AMBITO DEL GRUPPO TECNICO CON IL SERVIZIO METEOROLOGICO DELL'AERONAUTICA MILITARE E I SETTORI METEO DEI CENTRI FUNZIONALI DELLE REGIONI PIEMONTE ED EMILIA-ROMAGNA; PRESO ATTO DEGLI AVVISI METEO EMESSI DALLE REGIONI MARCHE E CAMPANIA; TENUTO CONTO DELL'AVVISO METEO EMESSO DAL CNMCA; SULLA BASE DEI MODELLI E DELLE INFORMAZIONI DISPONIBILI, ALLE ORE 15.00 DI OGGI, VENERDI 09 OTTOBRE 2015, SI EMETTE IL SEGUENTE:

AVVISO DI CONDIZIONI METEOROLOGICHE AVVERSE

"DALLA TARDA SERATA DI OGGI, VENERDI' 9 OTTOBRE 2015, E PER LE SUCCESSIVE 24-36 ORE, SI PREVEDONO PRECIPITAZIONI DA SPARSE A DIFFUSE, ANCHE A CARATTERE DI ROVESCIO O TEMPORALE DI FORTE INTENSITA', DAPPRIMA SU CAMPANIA E LAZIO IN RAPIDA ESTENSIONE A ABRUZZO, MOLISE, PUGLIA, BASILICATA, CALABRIA, E DALLA NOTTE A MARCHE ED UMBRIA. I FENOMENI SARANNO ACCOMPAGNATI DA ROVESCI DI FORTE INTENSITA', FREQUENTE ATTIVITA' ELETTRICA E FORTI RAFFICHE DI VENTO.

DALLE PRIME ORE DELLA GIORNATA DI DOMANI, SABATO 10 OTTOBRE 2015, E PER LE SUCCESSIVE 24-36 ORE SI PREVEDONO:
- **VENTI FORTI CON RINFORZI FINO A BURRASCA O BURRASCA FORTE, A PREVALENTE COMPONENTE SETTENTRIONALE, SU MARCHE, UMBRIA, LAZIO, ABRUZZO, MOLISE E CAMPANIA.**
- **VENTI FORTI CON RINFORZI FINO A BURRASCA O BURRASCA FORTE, A PREVALENTE COMPONENTE MERIDIONALE, SU PUGLIA, BASILICATA E CALABRIA.**

MAREGGIATE LUNGO LE COSTE ESPOSTE."

3. PER LE REGIONI INTERESSATE SI CONFERMANO LE RACCOMANDAZIONI CONTENUTE NELLA DIRETTIVA A RIFERIMENTO.

4. QUESTO DIPARTIMENTO SEGUIRA' L'EVOLVERSI DELLA SITUAZIONE TRAMITE I SUCCESSIVI BOLLETTINI DI VIGILANZA EMESSI SUL SITO INTERNET http://www.protezionecivile.gov.it/, AI QUALI SI PREGA DI PORRE ATTENZIONE.

5. **AI DIRETTI DESTINATARI DEL PRESENTE MESSAGGIO SI COMUNICA CHE LA RICEVUTA DI TRASMISSIONE DELL'INVIO A MEZZO FAX RAPPRESENTERA', PER QUESTO DIPARTIMENTO, LA CERTIFICAZIONE DELL'AVVENUTA NOTIFICA.**

ROMA, 9 ottobre 2015

IL VICE CAPO DIPARTIMENTO
ANGELO BORRELLI

PRESIDENZA DEL CONSIGLIO DEI MINISTRI

DIPARTIMENTO DELLA PROTEZIONE CIVILE

CENTRO FUNZIONALE CENTRALE – SETTORE METEO

Numeri di fax degli **ENTI DELLO STATO** in indirizzo nel tele:

	ENTI	NUMERO FAX	INDIRIZZO
X	CG CARABINIERI - SALA OPERATIVA	06/80982486	
X	DIPARTIMENTO DELLA PUBBLICA SICUREZZA – DIR. CENTR. POLIZIA STRADALE E FERROVIARIA, COMUNICAZIONI E REPARTI SPECIALI – SERVIZIO POLIZIA STRADALE	06/46530434	
X	SALA OPERATIVA - CORPO DI POLIZIA PENITENZIARIA	06/45506392	
X	STRADA DEI PARCHI	06/41592439 RM	06/4111621 - 41592314
X	AISCAT	06/4746968	06/4827163
X	AUTOSTRADE SPA	FAX 06/43634640 FAX 06/43632131 FAX 06/43632191 **SOLO DI DOMENICA E/O FESTIVO FAX : 06/43632131**	RM 06/43632141 **PREANNUNCIARE TELEFONICAMENTE ALLO 06/43632141**
	COM. TR. ALPINE METEOMONT	Pec : meteomont@postacert.difesa.it e-mail: userv@comalp.esercito.difesa.it	
X	CFS.SVZ- METEOMONT	FAX 06/7219664	RM 06/ 72466253 -270
X	ARDIS	FAX 06/51687416	RM 06/51687379
	AIPO	FAX 0521/797376 FAX 0131/260195	0521/797291 AL 0131/266258 - 254095
X	ANAS	Fax 06/44463421	RM
X	TELECOM	Fax 06/41861507 Fax 06/41860174	
X	VODAFONE	FAX 02/41433644	
X	WIND	FAX 06/83115402 06/83115402 h24	
X	F.S. S.p.A.	06/44102828 06/44102289	RM
X	Dir. Gen. Dighe Infr. Idriche ed Elettriche	06/989532740	06/44442839
X	Poste Italiane - Presidio Protezione e difesa civile	06/98680080	

PRESIDENZA DEL CONSIGLIO DEI MINISTRI

DIPARTIMENTO DELLA PROTEZIONE CIVILE

CENTRO FUNZIONALE CENTRALE – SETTORE METEO

Numeri di fax dei **RESPONSABILI DEI CENTRI FUNZIONALI DECENTRATI** in indirizzo nel tele:

	REGIONE	**RECAPITO FAX**	RECAPITO TEL
	VALLE D'AOSTA	0165/272291	0165/272650
	PIEMONTE	011/3181709	011/3168292
	LIGURIA	010/5740983 (=S.M.)	010/6437510
	LOMBARDIA	02/69901091	
	PROV. AUT. TRENTO	0461/981231 (=S.M.)	
	PROV. AUT. BOLZANO	0471/289271 0471/920043	0471/414763
	VENETO	041/2794015	
	FRIULI VENEZIA GIULIA	0432/928681	0432/923333
	EMILIA-ROMAGNA	051/5274352 051/6497501 (=S.M./P.C.)	
	TOSCANA	050/915318 055/4483092 – 055/4622740	
X	UMBRIA	0742/329301	0742/630711 – 3357757395 (rep.)
X	MARCHE	071/8067709	071/8067745
X	LAZIO	06/44702876	
X	ABRUZZO	0862/362848 - 085/691700	0862/314311 - 085/63933
	SARDEGNA	070/6062398 – 070/272485	
X	CAMPANIA	081/2323851	081/2323111
X	MOLISE	0874/779977	0874/7791
X	BASILICATA	SOSPESO	
X	CALABRIA	0961/531122	0961/531131
X	PUGLIA	080/5802277 – 080/5802278	
	SICILIA	091/7071937	091/7071999

AGGIORNAMENTO: 24-09-2015

ALLEGATO ALL'AVVISO N.° 15115

PROT/RIA/49659 DEL 09.10.2015

PRESIDENZA DEL CONSIGLIO DEI MINISTRI

DIPARTIMENTO DELLA PROTEZIONE CIVILE

CENTRO FUNZIONALE CENTRALE – SETTORE METEO

Numeri di fax degli **ENTI REGIONALI DI PROTEZIONE CIVILE** in indirizzo nel tele:

	REGIONE	**RECAPITO FAX**	RECAPITO TEL
	VALLE D'AOSTA	800238222 (S.OP.)	
	PIEMONTE	011/740001 – 4325916	011/4321306 335/6998046-33-32
	LIGURIA	010/5485.709 010/5700373	010/5485.990 – 991 - 992 S.OP. 010/5485990-1-2-3
	LOMBARDIA	02/69901091-02/69777782- 02/67655410-02/67655730- 02/67652853 (TUTTI)	800/061160
	PROV. AUT. TRENTO	0461/492305	
	PROV. AUT. BOLZANO	0471/416059	
	VENETO	041/2794712 - 5382139 (ENTRAMBI)	800990009 (REP)
	FRIULI VENEZIA GIULIA	040/3773702 0432/928681 (ENTRAMBI)	
	EMILIA-ROMAGNA	051/5274418 emergenze 051/5274829 051/5274768 entrambi	051/5274200-5274404 COR PROCIV 335/6326953 348/7977560 FUNZ. REPERIBILE
	TOSCANA	055/437 7068 – FAX EME 055/430285	055/32684
X	UMBRIA	075/5042732 + 075/5042629 ENTRAMBI	
X	MARCHE	071/8062419 – 8064123	
X	LAZIO	06/51683596 - 3597 (ENTRAMBI)	803555 06/51686410 06/98012327
X	ABRUZZO	0862/313060	0862/3631 - 363282
	SARDEGNA	070/6064865 070/6066781	
X	CAMPANIA	081/2323860	
X	MOLISE	0874/311872 0874/424407	0874/3141
X	BASILICATA	0971/668519	335/7555950
X	CALABRIA	0961/368871-81 0961/7673310	0961/768111 0961/7673 800222211
X	PUGLIA	080/5372310 - 080/5802272	
	SICILIA	091/7074796	800458787

AGGIORNAMENTO: 24-09-2015

ALLEGATO ALL'AVVISO N.° 15115

PROT/RIA/49659 DEL 09.10.2015

PRESIDENZA DEL CONSIGLIO DEI MINISTRI

DIPARTIMENTO DELLA PROTEZIONE CIVILE

CENTRO FUNZIONALE CENTRALE –SETTORE METEO

Numeri di fax dei **SERVIZI METEO REGIONALI E CENTRI DI COMPETENZA** in indirizzo nel tele:

	ENTI	**FAX**	TELEFONO
	PIEMONTE	011/3181709	011/196819-68-71
	CMIRL LIGURIA CIMA – SAVONA	010/5740983 019/23027240/259	010/5305934 centralino 010/5958165 uff. meteo 3484452703 rep. meteo
	ARPA LOMBARDIA	02/69666248	02/67655595 Referente 02/67652471
	CENTRO GEOF. PREALPINO	0332/237143	VA 0332/235491
	SERV. METEO- TRENTINO	0461/ 238305	0461/494877/ 1
	ARPAV VENETO Servizio Meteorologico Regionale	049/9925502 PD	PD 049/9998111(REP) 049/9998128 SALA OP.
	CENTRO PREVISIONI E SEGNALAZIONI MAREE VENEZIA	041/2748580 041/5210378	041/2748787
	ARPA – OSMER FRIULI VENEZIA GIULIA	0432/934100	0432/934111 REP 348-2478240
	CF EMILIA-ROMAGNA	051/6497501 051/5274352 (entrambi)	SALA OP. 051/6497606
	LAMMA TOSCANA	055-4483092 055-444083 (preannunciare telefonicamente)	055-448301
X	CF CALABRIA	0961-531122	
X	CF CAMPANIA	081-2323851	
	ARPAS – SARDEGNA	079/262681	SS 079/258600

AGGIORNAMENTO: 24-09-2015

PRESIDENZA DEL CONSIGLIO DEI MINISTRI
DIPARTIMENTO DELLA PROTEZIONE CIVILE

Qualifica di Precedenza		Classifica di Segretezza			Spazio Riservato al Centro Trasmissioni						
Ordinario	Urgente	Non Classificato	Riservato	Segreto	Ora di Ricezione	Ora di Trasmissione	Sistema di trasmissione				Note dell'operatore
							Telex	Fono	Corr.	FAX	

DA: DIPARTIMENTO PROTEZIONE CIVILE – VIA ULPIANO, 11 00193 ROMA-

<u>AI RESPONSABILI PROTEZIONE CIVILE CENTRI FUNZIONALI E SERV. METEO REGIONI:</u>
MARCHE, UMBRIA, LAZIO, ABRUZZO, MOLISE, CAMPANIA, PUGLIA, BASILICATA E CALABRIA.
LORO SEDI

<u>ALLE PREFETTURE - UFFICI TERRITORIALI DI GOVERNO DI:</u>
UMBRIA, LAZIO, ABRUZZO, MOLISE, PUGLIA, BASILICATA E CALABRIA.
LORO SEDI

<u>PER CONOSCENZA ALLE PREFETTURE - UFFICI TERRITORIALI DI GOVERNO DI:</u>
MARCHE E CAMPANIA.
LORO SEDI

- MIN. INTERNO DIPARTIMENTO VV.FF. SOCC. PUB. DIF. CIV.
CENTRO OPERATIVO NAZIONALE FAX 064814695 RM

- MIN. POL. AGR. AL. E FORESTALI
CORPO FORESTALE DELLO STATO/ SALA OPERATIVA METEOMONT FAX 06/4745717 RM
- MIN. INFRASTRUTTURE E TRASPORTI FAX 0644125105
FAX 065922737

- AM/SALA SITUAZIONI TEL. 06/49865066-5823-5824 FAX 06/49864503
- CNMCA/SALA OP. TEL. 06/91292664 FAX. 06/91292457
- COIDIFESA ROMA FAX 06/46919003
- SMD/TLC TEL. 06/46913296 FAX 06/46912043

- COMANDO FORZE DI DIFESA INTERREGIONALE NORD FAX 049/8202083
- COMANDO FORZE DI DIFESA INTERREGIONALE SUD comfod2@postacert.difesa.it

- ISPRA – S.O. FAX 06/5016682
- ENEL - (PROCIV) FAX 06/83052795
- TERNA SPA TEL 06/83138282 RM FAX 06/81655294
- 2i RETE GAS ingegneria@pec.2iretegas.it FAX 02/93473328
- COM.GEN. CAP.DI PORTO/ SALA OP. FAX 06/59084793 RM
FAX 06/5922737

- ENAV OPERAZIONI METEO FAX 06/88318189
- ENAV RESP. PIAN. E SVILUP. METEO FAX 06/88318165
- UPM ROMA (ENAV) FAX 06/79086459
- UPM MILANO (ENAV) FAX 02/70143226
- ENAC UFF. SALA CRISI E GESTIONI EVENTI TEL 06/44596475 FAX 06/44596538

ALLEGATO ALL'AVVISO N.° 15115

PROT/RIA/49659 DEL 09.10.2015

OGGETTO: **AVVISO DI CONDIZIONI METEOROLOGICHE AVVERSE**
SEGUITO DELL'AVVISO N.° 15114 PROT/RIA/49410/ DEL 08 OTTOBRE 2015

RIFE/./ **DIRETTIVA PRESIDENTE DEL CONSIGLIO DEI MINISTRI 27-2-2004. "INDIRIZZI OPERATIVI PER LA GESTIONE ORGANIZZATIVA E FUNZIONALE DEL SISTEMA DI ALLERTAMENTO NAZIONALE E REGIONALE PER IL RISCHIO IDROGEOLOGICO E IDRAULICO AI FINI DI PROTEZIONE CIVILE"**.

1. UN SISTEMA PERTURBATO DI MATRICE NORD-AFRICANA NELLE PROSSIME ORE SI POSIZIONERA' TRA LE DUE ISOLE MAGGIORI E LE COSTE TUNISINE FAVORENDO L'AVVEZIONE DI MASSE D'ARIA CALDO-UMIDE VERSO LE REGIONI CENTRO-MERIDIONALI CON ASSOCIATE PRECIPITAZIONI DA SPARSE A DIFFUSE, ANCHE A CARATTERE TEMPORALESCO, SPECIE SULLA SARDEGNA. DOMANI IL CENTRO DI BASSA PRESSIONE RAPIDAMENTE SI PORTERA' SUL TIRRENO CENTRALE INTENSIFICANDO ULTERIORMENTE LE PRECIPITAZIONI, SPECIE SUI VERSANTI OCCIDENTALI DELLA PENISOLA.

2. PER QUANTO ESPOSTO NEL BOLLETTINO DI VIGILANZA METEOROLOGICA NAZIONALE DI OGGI, VENERDI 09 OTTOBRE 2015; SULLA BASE DELLA CONCERTAZIONE SINOTTICA DI OGGI, NELL'AMBITO DEL GRUPPO TECNICO CON IL SERVIZIO METEOROLOGICO DELL'AERONAUTICA MILITARE E I SETTORI METEO DEI CENTRI FUNZIONALI DELLE REGIONI PIEMONTE ED EMILIA-ROMAGNA; PRESO ATTO DEGLI AVVISI METEO EMESSI DALLE REGIONI MARCHE E CAMPANIA; TENUTO CONTO DELL'AVVISO METEO EMESSO DAL CNMCA; SULLA BASE DEI MODELLI E DELLE INFORMAZIONI DISPONIBILI, ALLE ORE 15.00 DI OGGI, VENERDI 09 OTTOBRE 2015, SI EMETTE IL SEGUENTE:

AVVISO DI CONDIZIONI METEOROLOGICHE AVVERSE

"DALLA TARDA SERATA DI OGGI, VENERDI' 9 OTTOBRE 2015, E PER LE SUCCESSIVE 24-36 ORE, SI PREVEDONO PRECIPITAZIONI DA SPARSE A DIFFUSE, ANCHE A CARATTERE DI ROVESCIO O TEMPORALE DI FORTE INTENSITA', DAPPRIMA SU CAMPANIA E LAZIO IN RAPIDA ESTENSIONE A MOLISE, PUGLIA, BASILICATA, CALABRIA, E DALLA NOTTE A MARCHE ED UMBRIA. I FENOMENI SARANNO ACCOMPAGNATI DA ROVESCI DI FORTE INTENSITA', FREQUENTE ATTIVITA' ELETTRICA E FORTI RAFFICHE DI VENTO.

DALLE PRIME ORE DELLA GIORNATA DI DOMANI, SABATO 10 OTTOBRE 2015, E PER LE SUCCESSIVE 24-36 ORE SI PREVEDONO:
- **VENTI FORTI CON RINFORZI FINO A BURRASCA O BURRASCA FORTE, A PREVALENTE COMPONENTE SETTENTRIONALE, SU MARCHE, UMBRIA, LAZIO, ABRUZZO, MOLISE E CAMPANIA.**
- **VENTI FORTI CON RINFORZI FINO A BURRASCA O BURRASCA FORTE, A PREVALENTE COMPONENTE MERIDIONALE, SU PUGLIA, BASILICATA E CALABRIA.**

MAREGGIATE LUNGO LE COSTE ESPOSTE."

3. PER LE REGIONI INTERESSATE SI CONFERMANO LE RACCOMANDAZIONI CONTENUTE NELLA DIRETTIVA A RIFERIMENTO.

4. QUESTO DIPARTIMENTO SEGUIRA' L'EVOLVERSI DELLA SITUAZIONE TRAMITE I SUCCESSIVI BOLLETTINI DI VIGILANZA EMESSI SUL SITO INTERNET http://www.protezionecivile.gov.it/, AI QUALI SI PREGA DI PORRE ATTENZIONE.

5. **AI DIRETTI DESTINATARI DEL PRESENTE MESSAGGIO SI COMUNICA CHE LA RICEVUTA DI TRASMISSIONE DELL'INVIO A MEZZO FAX RAPPRESENTERA', PER QUESTO DIPARTIMENTO, LA CERTIFICAZIONE DELL'AVVENUTA NOTIFICA.**

ROMA, 9 ottobre 2015

IL VICE CAPO DIPARTIMENTO
ANGELO BORRELLI

PRESIDENZA DEL CONSIGLIO DEI MINISTRI

DIPARTIMENTO DELLA PROTEZIONE CIVILE

CENTRO FUNZIONALE CENTRALE – SETTORE METEO

Numeri di fax degli **ENTI DELLO STATO** in indirizzo nel tele:

	ENTI	NUMERO FAX	INDIRIZZO
X	CG CARABINIERI - SALA OPERATIVA	06/80982486	
X	DIPARTIMENTO DELLA PUBBLICA SICUREZZA – DIR. CENTR. POLIZIA STRADALE E FERROVIARIA, COMUNICAZIONI E REPARTI SPECIALI – SERVIZIO POLIZIA STRADALE	06/46530434	
X	SALA OPERATIVA - CORPO DI POLIZIA PENITENZIARIA	06/45506392	
X	STRADA DEI PARCHI	06/41592439 RM	06/4111621 - 41592314
X	AISCAT	06/4746968	06/4827163
X	AUTOSTRADE SPA	FAX 06/43634640 FAX 06/43632131 FAX 06/43632191 **SOLO DI DOMENICA E/O FESTIVO FAX : 06/43632131**	RM 06/43632141 **PREANNUNCIARE TELEFONICAMENTE ALLO 06/43632141**
	COM. TR. ALPINE METEOMONT	Pec : meteomont@postacert.difesa.it e-mail: userv@comalp.esercito.difesa.it	
X	CFS.SVZ- METEOMONT	FAX 06/7219664	RM 06/ 72466253 -270
X	ARDIS	FAX 06/51687416	RM 06/51687379
	AIPO	FAX 0521/797376 FAX 0131/260195	0521/797291 AL 0131/266258 - 254095
X	ANAS	Fax 06/44463421	RM
X	TELECOM	Fax 06/41861507 Fax 06/41860174	
X	VODAFONE	FAX 02/41433644	
X	WIND	FAX 06/83115402 06/83115402 h24	
X	F.S. S.p.A.	06/44102828 06/44102289	RM
X	Dir. Gen. Dighe Infr. Idriche ed Elettriche	06/989532740	06/44442839
X	Poste Italiane - Presidio Protezione e difesa civile	06/98680080	

PRESIDENZA DEL CONSIGLIO DEI MINISTRI

DIPARTIMENTO DELLA PROTEZIONE CIVILE

CENTRO FUNZIONALE CENTRALE – SETTORE METEO

Numeri di fax dei **RESPONSABILI DEI CENTRI FUNZIONALI DECENTRATI** in indirizzo nel tele:

	REGIONE	**RECAPITO FAX**	RECAPITO TEL
	VALLE D'AOSTA	0165/272291	0165/272650
	PIEMONTE	011/3181709	011/3168292
	LIGURIA	010/5740983 (=S.M.)	010/6437510
	LOMBARDIA	02/69901091	
	PROV. AUT. TRENTO	0461/981231 (=S.M.)	
	PROV. AUT. BOLZANO	0471/289271 0471/920043	0471/414763
	VENETO	041/2794015	
	FRIULI VENEZIA GIULIA	0432/928681	0432/923333
	EMILIA-ROMAGNA	051/5274352 051/6497501 (=S.M./P.C.)	
	TOSCANA	050/915318 055/4483092 – 055/4622740	
X	UMBRIA	0742/329301	0742/630711 – 3357757395 (rep.)
X	MARCHE	071/8067709	071/8067745
X	LAZIO	06/44702876	
X	ABRUZZO	0862/362848 - 085/691700	0862/314311 - 085/63933
	SARDEGNA	070/6062398 – 070/272485	
X	CAMPANIA	081/2323851	081/2323111
X	MOLISE	0874/779977	0874/7791
X	BASILICATA	SOSPESO	
X	CALABRIA	0961/531122	0961/531131
X	PUGLIA	080/5802277 – 080/5802278	
	SICILIA	091/7071937	091/7071999

AGGIORNAMENTO: 24-09-2015

ALLEGATO ALL'AVVISO N.° 15115

PROT/RIA/49659 DEL 09.10.2015

PRESIDENZA DEL CONSIGLIO DEI MINISTRI

DIPARTIMENTO DELLA PROTEZIONE CIVILE

CENTRO FUNZIONALE CENTRALE – SETTORE METEO

Numeri di fax degli **ENTI REGIONALI DI PROTEZIONE CIVILE** in indirizzo nel tele:

	REGIONE	**RECAPITO FAX**	RECAPITO TEL
	VALLE D'AOSTA	800238222 (S.OP.)	
	PIEMONTE	011/740001 – 4325916	011/4321306 335/6998046-33-32
	LIGURIA	010/5485.709 010/5700373	010/5485.990 – 991 - 992 S.OP. 010/5485990-1-2-3
	LOMBARDIA	02/69901091-02/69777782- 02/67655410-02/67655730- 02/67652853 (TUTTI)	800/061160
	PROV. AUT. TRENTO	0461/492305	
	PROV. AUT. BOLZANO	0471/416059	
	VENETO	041/2794712 - 5382139 (ENTRAMBI)	800990009 (REP)
	FRIULI VENEZIA GIULIA	040/3773702 0432/928681 (ENTRAMBI)	
	EMILIA-ROMAGNA	051/5274418 emergenze 051/5274829 051/5274768 entrambi	051/5274200-5274404 COR PROCIV 335/6326953 348/7977560 FUNZ. REPERIBILE
	TOSCANA	055/437 7068 – FAX EME 055/430285	055/32684
X	UMBRIA	075/5042732 + 075/5042629 ENTRAMBI	
X	MARCHE	071/8062419 – 8064123	
X	LAZIO	06/51683596 - 3597 (ENTRAMBI)	803555 06/51686410 06/98012327
X	ABRUZZO	0862/313060	0862/3631 - 363282
	SARDEGNA	070/6064865 070/6066781	
X	CAMPANIA	081/2323860	
X	MOLISE	0874/311872 0874/424407	0874/3141
X	BASILICATA	0971/668519	335/7555950
X	CALABRIA	0961/368871-81 0961/7673310	0961/768111 0961/7673 800222211
X	PUGLIA	080/5372310 - 080/5802272	
	SICILIA	091/7074796	800458787

AGGIORNAMENTO: 24-09-2015

ALLEGATO ALL'AVVISO N.° 15115

PROT/RIA/49659 DEL 09.10.2015

PRESIDENZA DEL CONSIGLIO DEI MINISTRI

DIPARTIMENTO DELLA PROTEZIONE CIVILE

CENTRO FUNZIONALE CENTRALE –SETTORE METEO

Numeri di fax dei **SERVIZI METEO REGIONALI E CENTRI DI COMPETENZA** in indirizzo nel tele:

	ENTI	**FAX**	TELEFONO
	PIEMONTE	011/3181709	011/196819-68-71
	CMIRL LIGURIA CIMA – SAVONA	010/5740983 019/23027240/259	010/5305934 centralino 010/5958165 uff. meteo 3484452703 rep. meteo
	ARPA LOMBARDIA	02/69666248	02/67655595 Referente 02/67652471
	CENTRO GEOF. PREALPINO	0332/237143	VA 0332/235491
	SERV. METEO- TRENTINO	0461/ 238305	0461/494877/ 1
	ARPAV VENETO Servizio Meteorologico Regionale	049/9925502 PD	PD 049/9998111(REP) 049/9998128 SALA OP.
	CENTRO PREVISIONI E SEGNALAZIONI MAREE VENEZIA	041/2748580 041/5210378	041/2748787
	ARPA – OSMER FRIULI VENEZIA GIULIA	0432/934100	0432/934111 REP 348-2478240
	CF EMILIA-ROMAGNA	051/6497501 051/5274352 (entrambi)	SALA OP. 051/6497606
	LAMMA TOSCANA	055-4483092 055-444083 (preannunciare telefonicamente)	055-448301
X	CF CALABRIA	0961-531122	
X	CF CAMPANIA	081-2323851	
	ARPAS – SARDEGNA	079/262681	SS 079/258600

AGGIORNAMENTO: 24-09-2015

PRESIDENZA DEL CONSIGLIO DEI MINISTRI
DIPARTIMENTO DELLA PROTEZIONE CIVILE

Qualifica di Precedenza		Classifica di Segretezza			Spazio Riservato al Centro Trasmissioni						
Ordinario	Urgente	Non Classificato	Riservato	Segreto	Ora di Ricezione	Ora di Trasmissione	Sistema di trasmissione				Note dell'operatore
							Telex	Fono	Corr.	FAX	

DA: DIPARTIMENTO PROTEZIONE CIVILE – VIA ULPIANO, 11 00193 ROMA-

AI RESPONSABILI PROTEZIONE CIVILE CENTRI FUNZIONALI E SERV. METEO REGIONI:
FRIULI VENEZIA GIULIA, ABRUZZO, MOLISE, LAZIO, CAMPANIA, PUGLIA, BASILICATA, CALABRIA E SICILIA.

LORO SEDI

ALLE PREFETTURE - UFFICI TERRITORIALI DI GOVERNO DI:
ABRUZZO, MOLISE, LAZIO, PUGLIA, BASILICATA, CALABRIA E SICILIA.

LORO SEDI

PER CONOSCENZA ALLE PREFETTURE - UFFICI TERRITORIALI DI GOVERNO DI:
FRIULI VENEZIA GIULIA E CAMPANIA.

LORO SEDI

- **MIN. INTERNO DIPARTIMENTO VV.FF. SOCC. PUB. DIF. CIV.**
  CENTRO OPERATIVO NAZIONALE FAX 064814695 RM

- **MIN. POL. AGR. AL. E FORESTALI**
  CORPO FORESTALE DELLO STATO/ SALA OPERATIVA METEOMONT FAX 06/4745717 RM
- **MIN. INFRASTRUTTURE E TRASPORTI FAX 0644125105**
  FAX 065922737

- **AM/SALA SITUAZIONI TEL. 06/49865066-5823-5824 FAX 06/49864503**
- **CNMCA/SALA OP. TEL. 06/91292664 FAX. 06/91292457**
- **COIDIFESA ROMA FAX 06/46919003**
- **SMD/TLC TEL. 06/46913296 FAX 06/46912043**

- **COMANDO FORZE DI DIFESA INTERREGIONALE NORD FAX 049/8202083**
- **COMANDO FORZE DI DIFESA INTERREGIONALE SUD comfod2@postacert.difesa.it**

- **ISPRA – S.O. FAX 06/5016682**
- **ENEL - (PROCIV) FAX 06/83052795**
- **TERNA SPA TEL 06/83138282 RM FAX 06/81655294**
- **2i RETE GAS ingegneria@pec.2iretegas.it FAX 02/93473328**
- **COM.GEN. CAP.DI PORTO/ SALA OP. FAX 06/59084793 RM**
  FAX 06/5922737

- **ENAV OPERAZIONI METEO FAX 06/88318189**
- **ENAV RESP. PIAN. E SVILUP. METEO FAX 06/88318165**
- **UPM ROMA (ENAV) FAX 06/79086459**
- **UPM MILANO (ENAV) FAX 02/70143226**
- **ENAC UFF. SALA CRISI E GESTIONI EVENTI TEL 06/44596475 FAX 06/44596538**

AVVISO N.° 15117
Prot n° RIA/0049754 del 10/10/2015

OGGETTO: **AVVISO DI CONDIZIONI METEOROLOGICHE AVVERSE**
ESTENSIONE E SEGUITO AVVISI: N.° 15114 PROT/RIA/49410 DEL 08.10.2015, N.° 15115 PROT/RIA/49659 DEL 09.10.2015 E N.° 15116 PROT/RIA/49687 DEL 09.10.2015

RIFE/./ **DIRETTIVA PRESIDENTE DEL CONSIGLIO DEI MINISTRI 27-2-2004. "INDIRIZZI OPERATIVI PER LA GESTIONE ORGANIZZATIVA E FUNZIONALE DEL SISTEMA DI ALLERTAMENTO NAZIONALE E REGIONALE PER IL RISCHIO IDROGEOLOGICO E IDRAULICO AI FINI DI PROTEZIONE CIVILE"**.

1. UNA INTENSA PERTURBAZIONE CAUSERA' MALTEMPO, ANCHE DOMANI, SULLE REGIONI CENTRO-MERIDIONALI ITALIANE CON ASSOCIATA FORTE VENTILAZIONE NEI BASSI STRATI.

2. PER QUANTO ESPOSTO NEL BOLLETTINO DI VIGILANZA METEOROLOGICA NAZIONALE DI OGGI, SABAT0 10 OTTOBRE 2015; SULLA BASE DELLA CONCERTAZIONE SINOTTICA DI OGGI, NELL'AMBITO DEL GRUPPO TECNICO CON IL SERVIZIO METEOROLOGICO DELL'AERONAUTICA MILITARE E I SETTORI METEO DEI CENTRI FUNZIONALI DELLE REGIONI PIEMONTE ED EMILIA-ROMAGNA; PRESO ATTO DEGLI AVVISI METEO EMESSI DALLE REGIONI FRIULI VENEZIA GIULIA E CAMPANIA; TENUTO CONTO DELL'AVVISO METEO EMESSO DAL CNMCA; SULLA BASE DEI MODELLI E DELLE INFORMAZIONI DISPONIBILI, ALLE ORE 16.00 DI OGGI, SABATO 10 OTTOBRE 2015, SI EMETTE IL SEGUENTE:

AVVISO DI CONDIZIONI METEOROLOGICHE AVVERSE

"DAL POMERIGGIO DI OGGI, SABATO 10 OTTOBRE 2015, E PER LE SUCCESSIVE 6-9 ORE SI PREVEDONO VENTI FORTI NORD-ORIENTALI, CON RINFORZI DI BURRASCA O BURRASCA FORTE, SULLE ZONE COSTIERE DEL FRIULI VENEZIA GIULIA.

DAL MATTINO DI DOMANI, DOMENICA 11 OTTOBRE 2015, E PER LE SUCCESSIVE 9-12 ORE, SI PREVEDE IL PERSISTERE DI PRECIPITAZIONI, ANCHE A CARATTERE DI ROVESCIO O TEMPORALE, SU ABRUZZO, MOLISE, LAZIO, CAMPANIA, PUGLIA, BASILICATA, CALABRIA E SICILIA.
I FENOMENI SARANNO ACCOMPAGNATI DA ROVESCI DI FORTE INTENSITA', FREQUENTE ATTIVITA' ELETTRICA E FORTI RAFFICHE DI VENTO.

DAL POMERIGGIO DI DOMANI, DOMENICA 11 OTTOBRE 2015, E PER LE SUCCESSIVE 12-24 ORE SI PREVEDE IL PERSISTERE DI VENTI FORTI NORD-OCCIDENTALI, CON RINFORZI DI BURRASCA, SULLA PUGLIA. MAREGGIATE LUNGO LE COSTE ESPOSTE."

3. PER LE REGIONI INTERESSATE SI CONFERMANO LE RACCOMANDAZIONI CONTENUTE NELLA DIRETTIVA A RIFERIMENTO.

4. QUESTO DIPARTIMENTO SEGUIRA' L'EVOLVERSI DELLA SITUAZIONE TRAMITE I SUCCESSIVI BOLLETTINI DI VIGILANZA EMESSI SUL SITO INTERNET http://www.protezionecivile.gov.it/, AI QUALI SI PREGA DI PORRE ATTENZIONE.

5. **AI DIRETTI DESTINATARI DEL PRESENTE MESSAGGIO SI COMUNICA CHE LA RICEVUTA DI TRASMISSIONE DELL'INVIO A MEZZO FAX RAPPRESENTERA', PER QUESTO DIPARTIMENTO, LA CERTIFICAZIONE DELL'AVVENUTA NOTIFICA.**

ROMA, 10 ottobre 2015

IL VICE CAPO DIPARTIMENTO
ANGELO BORRELLI

ALLEGATO ALL'AVVISO N.° 15117
Prot n° RIA/0049754 del
10/10/2015

PRESIDENZA DEL CONSIGLIO DEI MINISTRI

DIPARTIMENTO DELLA PROTEZIONE CIVILE

CENTRO FUNZIONALE CENTRALE – SETTORE METEO

Numeri di fax degli **ENTI DELLO STATO** in indirizzo nel tele:

	ENTI	NUMERO FAX	INDIRIZZO
X	CG CARABINIERI - SALA OPERATIVA	06/80982486	
X	DIPARTIMENTO DELLA PUBBLICA SICUREZZA ï DIR. CENTR. POLIZIA STRADALE E FERROVIARIA, COMUNICAZIONI E REPARTI SPECIALI ï SERVIZIO POLIZIA STRADALE	06/46530434	
X	SALA OPERATIVA - CORPO DI POLIZIA PENITENZIARIA	06/45506392	
X	STRADA DEI PARCHI	06/41592439 RM	06/4111621 - 41592314
X	AISCAT	06/4746968	06/4827163
X	AUTOSTRADE SPA	FAX 06/43634640 FAX 06/43632131 FAX 06/43632191 **SOLO DI DOMENICA E/O FESTIVO FAX : 06/43632131**	RM 06/43632141 **PREANNUNCIARE TELEFONICAMENTE ALLO 06/43632141**
	COM. TR. ALPINE METEOMONT	Pec : meteomont@postacert.difesa.it e-mail: userv@comalp.esercito.difesa.it	
X	CFS.SVZ- METEOMONT	FAX 06/7219664	RM 06/ 72466253 -270
X	ARDIS	FAX 06/51687416	RM 06/51687379
	AIPO	FAX 0521/797376 FAX 0131/260195	0521/797291 AL 0131/266258 - 254095
X	ANAS	Fax 06/44463421	RM
X	TELECOM	Fax 06/41861507 Fax 06/41860174	
X	VODAFONE	FAX 02/41433644	
X	WIND	FAX 06/83115402 06/83115402 h24	
X	F.S. S.p.A.	06/44102828 06/44102289	RM
X	Dir. Gen. Dighe Infr. Idriche ed Elettriche	06/989532740	06/44442839
X	Poste Italiane - Presidio Protezione e difesa civile	06/98680080	

ALLEGATO ALL'AVVISO N.° 15117
Prot n° RIA/0049754 del
10/10/2015

PRESIDENZA DEL CONSIGLIO DEI MINISTRI

DIPARTIMENTO DELLA PROTEZIONE CIVILE

CENTRO FUNZIONALE CENTRALE – SETTORE METEO

Numeri di fax dei **RESPONSABILI DEI CENTRI FUNZIONALI DECENTRATI** in indirizzo nel tele:

	REGIONE	**RECAPITO FAX**	RECAPITO TEL
	VALLE D'AOSTA	0165/272291	0165/272650
	PIEMONTE	011/3181709	011/3168292
	LIGURIA	010/5740983 (=S.M.)	010/6437510
	LOMBARDIA	02/69901091	
	PROV. AUT. TRENTO	0461/981231 (=S.M.)	
	PROV. AUT. BOLZANO	0471/289271 0471/920043	0471/414763
	VENETO	041/2794015	
X	FRIULI VENEZIA GIULIA	0432/928681	0432/923333
	EMILIA-ROMAGNA	051/5274352 051/6497501 (=S.M./P.C.)	
	TOSCANA	050/915318 055/4483092 – 055/4622740	
	UMBRIA	0742/329301	0742/630711 – 3357757395 (rep.)
	MARCHE	071/8067709	071/8067745
X	LAZIO	06/44702876	
X	ABRUZZO	0862/362848 - 085/691700	0862/314311 - 085/63933
	SARDEGNA	070/6062398 – 070/272485	
X	CAMPANIA	081/2323851	081/2323111
X	MOLISE	0874/779977	0874/7791
X	BASILICATA	SOSPESO	
X	CALABRIA	0961/531122	0961/531131
X	PUGLIA	080/5802277 – 080/5802278	
X	SICILIA	091/7071937	091/7071999

AGGIORNAMENTO: 24-09-2015

ALLEGATO ALL'AVVISO N.° 15117
Prot n° RIA/0049754 del
10/10/2015

PRESIDENZA DEL CONSIGLIO DEI MINISTRI

DIPARTIMENTO DELLA PROTEZIONE CIVILE

CENTRO FUNZIONALE CENTRALE – SETTORE METEO

Numeri di fax degli **ENTI REGIONALI DI PROTEZIONE CIVILE** in indirizzo nel tele:

	REGIONE	**RECAPITO FAX**	RECAPITO TEL
	VALLE D'AOSTA	800238222 (S.OP.)	
	PIEMONTE	011/740001 – 4325916	011/4321306 335/6998046-33-32
	LIGURIA	010/5485.709 010/5700373	010/5485.990 – 991 - 992 S.OP. 010/5485990-1-2-3
	LOMBARDIA	02/69901091-02/69777782- 02/67655410-02/67655730- 02/67652853 (TUTTI)	800/061160
	PROV. AUT. TRENTO	0461/492305	
	PROV. AUT. BOLZANO	0471/416059	
	VENETO	041/2794712 - 5382139 (ENTRAMBI)	800990009 (REP)
X	FRIULI VENEZIA GIULIA	040/3773702 0432/928681 (ENTRAMBI)	
	EMILIA-ROMAGNA	051/5274418 emergenze 051/5274829 051/5274768 entrambi	051/5274200-5274404 COR PROCIV 335/6326953 348/7977560 FUNZ. REPERIBILE
	TOSCANA	055/437 7068 – FAX EME 055/430285	055/32684
	UMBRIA	075/5042732 + 075/5042629 ENTRAMBI	
	MARCHE	071/8062419 – 8064123	
X	LAZIO	06/51683596 - 3597 (ENTRAMBI)	803555 06/51686410 06/98012327
X	ABRUZZO	0862/313060	0862/3631 - 363282
	SARDEGNA	070/6064865 070/6066781	
X	CAMPANIA	081/2323860	
X	MOLISE	0874/311872 0874/424407	0874/3141
X	BASILICATA	0971/668519	335/7555950
X	CALABRIA	0961/368871-81 0961/7673310	0961/768111 0961/7673 800222211
X	PUGLIA	080/5372310 - 080/5802272	
X	SICILIA	091/7074796	800458787

AGGIORNAMENTO: 24-09-2015

ALLEGATO ALL'AVVISO N.° 15117
Prot n° RIA/0049754 del
10/10/2015

PRESIDENZA DEL CONSIGLIO DEI MINISTRI
DIPARTIMENTO DELLA PROTEZIONE CIVILE
CENTRO FUNZIONALE CENTRALE –SETTORE METEO

Numeri di fax dei **SERVIZI METEO REGIONALI E CENTRI DI COMPETENZA** in indirizzo nel tele:

	ENTI	**FAX**	TELEFONO
	PIEMONTE	011/3181709	011/196819-68-71
	CMIRL LIGURIA CIMA – SAVONA	010/5740983 019/23027240/259	010/5305934 centralino 010/5958165 uff. meteo 3484452703 rep. meteo
	ARPA LOMBARDIA	02/69666248	02/67655595 Referente 02/67652471
	CENTRO GEOF. PREALPINO	0332/237143	VA 0332/235491
	SERV. METEO- TRENTINO	0461/ 238305	0461/494877/ 1
	ARPAV VENETO Servizio Meteorologico Regionale	049/9925502 PD	PD 049/9998111(REP) 049/9998128 SALA OP.
	CENTRO PREVISIONI E SEGNALAZIONI MAREE VENEZIA	041/2748580 041/5210378	041/2748787
X	ARPA – OSMER FRIULI VENEZIA GIULIA	0432/934100	0432/934111 REP 348-2478240
	CF EMILIA-ROMAGNA	051/6497501 051/5274352 (entrambi)	SALA OP. 051/6497606
	LAMMA TOSCANA	055-4483092 055-444083 (preannunciare telefonicamente)	055-448301
X	CF CALABRIA	0961-531122	
X	CF CAMPANIA	081-2323851	
	ARPAS – SARDEGNA	079/262681	SS 079/258600

AGGIORNAMENTO: 24-09-2015

Presidenza del Consiglio dei Ministri
DIPARTIMENTO PROTEZIONE CIVILE
Prot n RIA/0050075
del 13/10/2015
------- USCITA ------

PRESIDENZA DEL CONSIGLIO DEI MINISTRI
DIPARTIMENTO DELLA PROTEZIONE CIVILE

Qualifica di Precedenza		Classifica di Segretezza			Spazio Riservato al Centro Trasmissioni						
Ordinario	Urgente	Non Classificato	Riservato	Segreto	Ora di Ricezione	Ora di Trasmissione	Sistema di trasmissione				Note dell'operatore
							Telex	Fono	Corr.	FAX	

DA: DIPARTIMENTO PROTEZIONE CIVILE – VIA ULPIANO, 11 00193 ROMA-

AI RESPONSABILI PROTEZIONE CIVILE CENTRI FUNZIONALI E SERV. METEO REGIONI:
FRIULI VENEZIA GIULIA, TOSCANA E LAZIO.
LORO SEDI

ALLE PREFETTURE - UFFICI TERRITORIALI DI GOVERNO DI:
LAZIO.
LORO SEDI

PER CONOSCENZA ALLE PREFETTURE - UFFICI TERRITORIALI DI GOVERNO DI:
FRIULI VENEZIA GIULIA E TOSCANA.
LORO SEDI

- **MIN. INTERNO DIPARTIMENTO VV.FF. SOCC. PUB. DIF. CIV.**
  CENTRO OPERATIVO NAZIONALE **FAX 064814695 RM**

- **MIN. POL. AGR. AL. E FORESTALI**
  CORPO FORESTALE DELLO STATO/ SALA OPERATIVA METEOMONT **FAX 06/4745717 RM**
- **MIN. INFRASTRUTTURE E TRASPORTI** **FAX 0644125105**
  FAX 065922737

- **AM/SALA SITUAZIONI** **TEL. 06/49865066-5823-5824** **FAX 06/49864503**
- **CNMCA/SALA OP.** **TEL. 06/91292664** **FAX. 06/91292457**
- **COIDIFESA ROMA** **FAX 06/46919003**
- **SMD/TLC** **TEL. 06/46913296** **FAX 06/46912043**

- **COMANDO FORZE DI DIFESA INTERREGIONALE NORD** **FAX 049/8202083**
- **COMANDO FORZE DI DIFESA INTERREGIONALE SUD** **comfod2@postacert.difesa.it**

- **ISPRA – S.O.** **FAX 06/5016682**
- **ENEL - (PROCIV)** **FAX 06/83052795**
- **TERNA SPA** **TEL 06/83138282 RM** **FAX 06/81655294**
- **2i RETE GAS** **ingegneria@pec.2iretegas.it** **FAX 02/93473328**
- **COM.GEN. CAP.DI PORTO/ SALA OP.** **FAX 06/59084793 RM**
  FAX 06/5922737

- **ENAV OPERAZIONI METEO** **FAX 06/88318189**
- **ENAV RESP. PIAN. E SVILUP. METEO** **FAX 06/88318165**
- **UPM ROMA (ENAV)** **FAX 06/79086459**
- **UPM MILANO (ENAV)** **FAX 02/70143226**
- **ENAC UFF. SALA CRISI E GESTIONI EVENTI** **TEL 06/44596475** **FAX 06/44596538**

AVVISO N.° 15118
Presidenza del Consiglio dei Ministri
DIPARTIMENTO PROTEZIONE CIVILE
Prot n° RIA/0050075
del 13/10/2015
USCITA

OGGETTO: AVVISO DI CONDIZIONI METEOROLOGICHE AVVERSE

RIFE/./ **DIRETTIVA PRESIDENTE DEL CONSIGLIO DEI MINISTRI 27-2-2004. "INDIRIZZI OPERATIVI PER LA GESTIONE ORGANIZZATIVA E FUNZIONALE DEL SISTEMA DI ALLERTAMENTO NAZIONALE E REGIONALE PER IL RISCHIO IDROGEOLOGICO E IDRAULICO AI FINI DI PROTEZIONE CIVILE"**.

1. UNA VASTA SACCATURA, IN APPROFONDIMENTO SULLA SCENA EUROPEA CENTRO-OCCIDENTALE ED ALIMENTATA DALLA DISCESA DI UN NUCLEO DI ARIA FREDDA DAL MARE DEL NORD, PILOTA CORRENTI SUD-OCCIDENTALI UMIDE ED INSTABILI VERSO L'ITALIA; TALI CORRENTI DETERMINANO TEMPO DIFFUSAMENTE PERTURBATO SULLE NOSTRE REGIONI CENTRO-SETTENTRIONALI, CON FENOMENI PIU' INTENSI SUL NORD-EST E SUL VERSANTE TIRRENICO CENTRALE DELLA PENISOLA.

2. PER QUANTO ESPOSTO NEL BOLLETTINO DI VIGILANZA METEOROLOGICA NAZIONALE DI IERI, LUNEDI 12 OTTOBRE 2015; SULLA BASE DELLA CONCERTAZIONE SINOTTICA DI IERI, LUNEDI 12 OTTOBRE 2015, NELL'AMBITO DEL GRUPPO TECNICO CON IL SERVIZIO METEOROLOGICO DELL'AERONAUTICA MILITARE E I SETTORI METEO DEI CENTRI FUNZIONALI DELLE REGIONI PIEMONTE ED EMILIA-ROMAGNA; PRESO ATTO DELL'AVVISO METEO EMESSO DALLA REGIONE FRIULI VENEZIA GIULIA E DALL'AVVISO METEO PER TEMPORALI EMESSO DALLA REGIONE TOSCANA; TENUTO CONTO DELL'AVVISO METEO EMESSO DAL CNMCA; SULLA BASE DEI MODELLI E DELLE INFORMAZIONI DISPONIBILI, ALLE ORE 09.15 DI OGGI, MARTEDI 13 OTTOBRE 2015, SI EMETTE IL SEGUENTE:

AVVISO DI CONDIZIONI METEOROLOGICHE AVVERSE

"DALLA MATTINATA DI OGGI, MARTEDI 13 OTTOBRE 2015, E PER LE SUCCESSIVE 24-36 ORE, PRECIPITAZIONI DIFFUSE E PERSISTENTI, ANCHE A CARATTERE DI ROVESCIO FORTE, SUL FRIULI VENEZIA GIULIA.

DAL POMERIGGIO DI OGGI, MARTEDI 13 OTTOBRE 2015, E PER LE SUCCESSIVE 24-36 ORE PRECIPITAZIONI DIFFUSE, A PREVALENTE CARATTERE DI ROVESCIO O TEMPORALE FORTE, SU TOSCANA E LAZIO.

I FENOMENI SARANNO ACCOMPAGNATI DA ROVESCI DI FORTE INTENSITA', FREQUENTE ATTIVITA' ELETTRICA E FORTI RAFFICHE DI VENTO."

3. PER LE REGIONI INTERESSATE SI CONFERMANO LE RACCOMANDAZIONI CONTENUTE NELLA DIRETTIVA A RIFERIMENTO.

4. QUESTO DIPARTIMENTO SEGUIRA' L'EVOLVERSI DELLA SITUAZIONE TRAMITE I SUCCESSIVI BOLLETTINI DI VIGILANZA EMESSI SUL SITO INTERNET http://www.protezionecivile.gov.it/, AI QUALI SI PREGA DI PORRE ATTENZIONE.

5. **AI DIRETTI DESTINATARI DEL PRESENTE MESSAGGIO SI COMUNICA CHE LA RICEVUTA DI TRASMISSIONE DELL'INVIO A MEZZO FAX RAPPRESENTERA', PER QUESTO DIPARTIMENTO, LA CERTIFICAZIONE DELL'AVVENUTA NOTIFICA.**

ROMA, 13 ottobre 2015

IL VICE CAPO DIPARTIMENTO
ANGELO BORRELLI

ALLEGATO ALL'AVVISO N.° 15118
Presidenza del Consiglio dei Ministri
DIPARTIMENTO PROTEZIONE CIVILE
Prot n° RIA/0050075
del 13/10/2015
------- USCITA ------

PRESIDENZA DEL CONSIGLIO DEI MINISTRI

DIPARTIMENTO DELLA PROTEZIONE CIVILE

CENTRO FUNZIONALE CENTRALE – SETTORE METEO

Numeri di fax degli **ENTI DELLO STATO** in indirizzo nel tele:

	ENTI	NUMERO FAX	INDIRIZZO
X	CG CARABINIERI - SALA OPERATIVA	06/80982486	
X	DIPARTIMENTO DELLA PUBBLICA SICUREZZA – DIR. CENTR. POLIZIA STRADALE E FERROVIARIA, COMUNICAZIONI E REPARTI SPECIALI - SERVIZIO POLIZIA STRADALE	06/46530434	
X	SALA OPERATIVA - CORPO DI POLIZIA PENITENZIARIA	06/45506392	
X	STRADA DEI PARCHI	06/41592439 RM	06/4111621 - 41592314
X	AISCAT	06/4746968	06/4827163
X	AUTOSTRADE SPA	FAX 06/43634640 FAX 06/43632131 FAX 06/43632191 **SOLO DI DOMENICA E/O FESTIVO FAX : 06/43632131**	RM 06/43632141 **PREANNUNCIARE TELEFONICAMENTE ALLO 06/43632141**
X	COM. TR. ALPINE METEOMONT	Pec : meteomont@postacert.difesa.it e-mail: userv@comalp.esercito.difesa.it	
X	CFS.SVZ- METEOMONT	FAX 06/7219664	RM 06/ 72466253 -270
X	ARDIS	FAX 06/51687416	RM 06/51687379
	AIPO	FAX 0521/797376 FAX 0131/260195	0521/797291 AL 0131/266258 - 254095
X	ANAS	Fax 06/44463421	RM
X	TELECOM	Fax 06/41861507 Fax 06/41860174	
X	VODAFONE	FAX 02/41433644	
X	WIND	FAX 06/83115402 06/83115402 h24	
X	F.S. S.p.A.	06/44102828 06/44102289	RM
X	Dir. Gen. Dighe Infr. Idriche ed Elettriche	06/989532740	06/44442839
X	Poste Italiane - Presidio Protezione e difesa civile	06/98680080	

ALLEGATO ALL'AVVISO N.° 15118
Presidenza del Consiglio dei Ministri
DIPARTIMENTO PROTEZIONE CIVILE
Prot n° RIA/0050075
del 13/10/2015
------- USCITA -------

PRESIDENZA DEL CONSIGLIO DEI MINISTRI
DIPARTIMENTO DELLA PROTEZIONE CIVILE
CENTRO FUNZIONALE CENTRALE – SETTORE METEO

Numeri di fax dei **RESPONSABILI DEI CENTRI FUNZIONALI DECENTRATI** in indirizzo nel tele:

	REGIONE	**RECAPITO FAX**	RECAPITO TEL
	VALLE D'AOSTA	0165/272291	0165/272650
	PIEMONTE	011/3181709	011/3168292
	LIGURIA	010/5740983 (=S.M.)	010/6437510
	LOMBARDIA	02/69901091	
	PROV. AUT. TRENTO	0461/981231 (=S.M.)	
	PROV. AUT. BOLZANO	0471/289271 0471/920043	0471/414763
	VENETO	041/2794015	
X	FRIULI VENEZIA GIULIA	0432/928681	0432/923333
	EMILIA-ROMAGNA	051/5274352 051/6497501 (=S.M./P.C.)	
X	TOSCANA	050/915318 055/4483092 – 055/4622740	
	UMBRIA	0742/329301	0742/630711 – 3357757395 (rep.)
	MARCHE	071/8067709	071/8067745
X	LAZIO	06/44702876	
	ABRUZZO	0862/362848 - 085/691700	0862/314311 - 085/63933
	SARDEGNA	070/6062398 – 070/272485	
	CAMPANIA	081/2323851	081/2323111
	MOLISE	0874/779977	0874/7791
	BASILICATA	SOSPESO	
	CALABRIA	0961/531122	0961/531131
	PUGLIA	080/5802277 – 080/5802278	
	SICILIA	091/7071937	091/7071999

AGGIORNAMENTO: 24-09-2015

ALLEGATO ALL'AVVISO N.° 15118

Presidenza del Consiglio dei Ministri
DIPARTIMENTO PROTEZIONE CIVILE
Prot n° RIA/0050075
del 13/10/2015
------- USCITA -------

PRESIDENZA DEL CONSIGLIO DEI MINISTRI
DIPARTIMENTO DELLA PROTEZIONE CIVILE
CENTRO FUNZIONALE CENTRALE – SETTORE METEO

Numeri di fax degli **ENTI REGIONALI DI PROTEZIONE CIVILE** in indirizzo nel tele:

	REGIONE	**RECAPITO FAX**	RECAPITO TEL
	VALLE D'AOSTA	800238222 (S.OP.)	
	PIEMONTE	011/740001 – 4325916	011/4321306 335/6998046-33-32
	LIGURIA	010/5485.709 010/5700373	010/5485.990 – 991 - 992 S.OP. 010/5485990-1-2-3
	LOMBARDIA	02/69901091-02/69777782- 02/67655410-02/67655730- 02/67652853 (TUTTI)	800/061160
	PROV. AUT. TRENTO	0461/492305	
	PROV. AUT. BOLZANO	0471/416059	
	VENETO	041/2794712 - 5382139 (ENTRAMBI)	800990009 (REP)
X	FRIULI VENEZIA GIULIA	040/3773702 0432/928681 (ENTRAMBI)	
	EMILIA-ROMAGNA	051/5274418 emergenze 051/5274829 051/5274768 entrambi	051/5274200-5274404 COR PROCIV 335/6326953 348/7977560 FUNZ. REPERIBILE
X	TOSCANA	055/437 7068 – FAX EME 055/430285	055/32684
	UMBRIA	075/5042732 + 075/5042629 ENTRAMBI	
	MARCHE	071/8062419 – 8064123	
X	LAZIO	06/51683596 - 3597 (ENTRAMBI)	803555 06/51686410 06/98012327
	ABRUZZO	0862/313060	0862/3631 - 363282
	SARDEGNA	070/6064865 070/6066781	
	CAMPANIA	081/2323860	
	MOLISE	0874/311872 0874/424407	0874/3141
	BASILICATA	0971/668519	335/7555950
	CALABRIA	0961/368871-81 0961/7673310	0961/768111 0961/7673 800222211
	PUGLIA	080/5372310 - 080/5802272	
	SICILIA	091/7074796	800458787

AGGIORNAMENTO: 24-09-2015

ALLEGATO ALL'AVVISO N.° 15118

Presidenza del Consiglio dei Ministri
DIPARTIMENTO PROTEZIONE CIVILE
Prot n RIA/0050075
del 13/10/2015
------- USCITA -------

PRESIDENZA DEL CONSIGLIO DEI MINISTRI
DIPARTIMENTO DELLA PROTEZIONE CIVILE
CENTRO FUNZIONALE CENTRALE –SETTORE METEO

Numeri di fax dei **SERVIZI METEO REGIONALI E CENTRI DI COMPETENZA** in indirizzo nel tele:

	ENTI	**FAX**	TELEFONO
	PIEMONTE	011/3181709	011/196819-68-71
	CMIRL LIGURIA CIMA – SAVONA	010/5740983 019/23027240/259	010/5305934 centralino 010/5958165 uff. meteo 3484452703 rep. meteo
	ARPA LOMBARDIA	02/69666248	02/67655595 Referente 02/67652471
	CENTRO GEOF. PREALPINO	0332/237143	VA 0332/235491
	SERV. METEO- TRENTINO	0461/ 238305	0461/494877/ 1
	ARPAV VENETO Servizio Meteorologico Regionale	049/9925502 PD	PD 049/9998111(REP) 049/9998128 SALA OP.
	CENTRO PREVISIONI E SEGNALAZIONI MAREE VENEZIA	041/2748580 041/5210378	041/2748787
X	ARPA – OSMER FRIULI VENEZIA GIULIA	0432/934100	0432/934111 REP 348-2478240
	CF EMILIA-ROMAGNA	051/6497501 051/5274352 (entrambi)	SALA OP. 051/6497606
X	LAMMA TOSCANA	055-4483092 055-444083 (preannunciare telefonicamente)	055-448301
	CF CALABRIA	0961-531122	
	CF CAMPANIA	081-2323851	
	ARPAS – SARDEGNA	079/262681	SS 079/258600

AGGIORNAMENTO: 24-09-2015

Presidenza del Consiglio dei Ministri
DIPARTIMENTO PROTEZIONE CIVILE
Prot n° RIA/0050245
del 13/10/2015
------- USCITA ------

PRESIDENZA DEL CONSIGLIO DEI MINISTRI
DIPARTIMENTO DELLA PROTEZIONE CIVILE

Qualifica di Precedenza		Classifica di Segretezza			Spazio Riservato al Centro Trasmissioni						
Ordinario	Urgente	Non Classificato	Riservato	Segreto	Ora di Ricezione	Ora di Trasmissione	Sistema di trasmissione				Note dell'operatore
							Telex	Fono	Corr.	FAX	

DA: DIPARTIMENTO PROTEZIONE CIVILE – VIA ULPIANO, 11 00193 ROMA-

<u>AI RESPONSABILI PROTEZIONE CIVILE CENTRI FUNZIONALI E SERV. METEO REGIONI:</u>
CAMPANIA, UMBRIA, ABRUZZO E MOLISE.

LORO SEDI

<u>ALLE PREFETTURE - UFFICI TERRITORIALI DI GOVERNO DI:</u>
UMBRIA, ABRUZZO E MOLISE.

LORO SEDI

<u>PER CONOSCENZA ALLE PREFETTURE - UFFICI TERRITORIALI DI GOVERNO DI:</u>
CAMPANIA.

LORO SEDI

- **MIN. INTERNO DIPARTIMENTO VV.FF. SOCC. PUB. DIF. CIV.**
  CENTRO OPERATIVO NAZIONALE FAX 064814695 RM

- **MIN. POL. AGR. AL. E FORESTALI**
  CORPO FORESTALE DELLO STATO/ SALA OPERATIVA METEOMONT FAX 06/4745717 RM
- **MIN. INFRASTRUTTURE E TRASPORTI FAX 0644125105**
  FAX 065922737

- **AM/SALA SITUAZIONI TEL. 06/49865066-5823-5824 FAX 06/49864503**
- **CNMCA/SALA OP. TEL. 06/91292664 FAX. 06/91292457**
- **COIDIFESA ROMA FAX 06/46919003**
- **SMD/TLC TEL. 06/46913296 FAX 06/46912043**

- **COMANDO FORZE DI DIFESA INTERREGIONALE NORD FAX 049/8202083**
- **COMANDO FORZE DI DIFESA INTERREGIONALE SUD comfod2@postacert.difesa.it**

- **ISPRA – S.O. FAX 06/5016682**
- **ENEL - (PROCIV) FAX 06/83052795**
- **TERNA SPA TEL 06/83138282 RM FAX 06/81655294**
- **2i RETE GAS <u>ingegneria@pec.2iretegas.it</u> FAX 02/93473328**
- **COM.GEN. CAP.DI PORTO/ SALA OP. FAX 06/59084793 RM**
  FAX 06/5922737

- **ENAV OPERAZIONI METEO FAX 06/88318189**
- **ENAV RESP. PIAN. E SVILUP. METEO FAX 06/88318165**
- **UPM ROMA (ENAV) FAX 06/79086459**
- **UPM MILANO (ENAV) FAX 02/70143226**
- **ENAC UFF. SALA CRISI E GESTIONI EVENTI TEL 06/44596475 FAX 06/44596538**

AVVISO N.° 15119
Presidenza del Consiglio dei Ministri
DIPARTIMENTO PROTEZIONE CIVILE
Prot n RIA/0050245
del 13/10/2015
USCITA

OGGETTO: AVVISO DI CONDIZIONI METEOROLOGICHE AVVERSE
ESTENSIONE DELL'AVVISO N.° 15118 PROT/RIA/50075 DEL 13 OTTOBRE 2015

RIFE/./ **DIRETTIVA PRESIDENTE DEL CONSIGLIO DEI MINISTRI 27-2-2004. "INDIRIZZI OPERATIVI PER LA GESTIONE ORGANIZZATIVA E FUNZIONALE DEL SISTEMA DI ALLERTAMENTO NAZIONALE E REGIONALE PER IL RISCHIO IDROGEOLOGICO E IDRAULICO AI FINI DI PROTEZIONE CIVILE".**

1. UNA VASTA SACCATURA, ALIMENTATA DALLA DISCESA DI UN NUCLEO DI ARIA FREDDA DAL MARE DEL NORD, VA PROGRESSIVAMENTE APPROFONDENDOSI SULLA SCENA CENTRALE EUROPEA E MEDITERRANEA, CONVOGLIANDO CORRENTI SPICCATAMENTE INSTABILI VERSO L'ITALIA; TALI CORRENTI DETERMINANO TEMPO DIFFUSAMENTE PERTURBATO SULLE NOSTRE REGIONI CENTRO-SETTENTRIONALI, CON FENOMENOLOGIA PIU' INTENSA SUL NORD-EST E SUL VERSANTE TIRRENICO CENTRALE DELLA PENISOLA, IN ESTENSIONE DAL POMERIGGIO-SERA DI MERCOLEDI ALLA CAMPANIA E, NELLA GIORNATA DI GIOVEDI, A GRAN PARTE DEL MERIDIONE.

2. PER QUANTO ESPOSTO NEL BOLLETTINO DI VIGILANZA METEOROLOGICA NAZIONALE DI OGGI, MARTEDI 13 OTTOBRE 2015; SULLA BASE DELLA CONCERTAZIONE SINOTTICA DI OGGI, MARTEDI 13 OTTOBRE 2015, NELL'AMBITO DEL GRUPPO TECNICO CON IL SERVIZIO METEOROLOGICO DELL'AERONAUTICA MILITARE E I SETTORI METEO DEI CENTRI FUNZIONALI DELLE REGIONI PIEMONTE ED EMILIA-ROMAGNA; PRESO ATTO DELL'AVVISO METEO EMESSO DALLA REGIONE CAMPANIA; TENUTO CONTO DELL'AVVISO METEO EMESSO DAL CNMCA; SULLA BASE DEI MODELLI E DELLE INFORMAZIONI DISPONIBILI, ALLE ORE 16.15 DI OGGI, MARTEDI 13 OTTOBRE 2015, SI EMETTE IL SEGUENTE:

AVVISO DI CONDIZIONI METEOROLOGICHE AVVERSE

"DALLE PRIME ORE DI DOMANI, MERCOLEDI 14 OTTOBRE 2015, E PER LE SUCCESSIVE 24-30 ORE, SI PREVEDONO PRECIPITAZIONI DIFFUSE, A PREVALENTE CARATTERE DI ROVESCIO O TEMPORALE, SULL'UMBRIA, IN ESTENSIONE AD ABRUZZO E MOLISE;

INOLTRE DAL POMERIGGIO-SERA DI DOMANI, MERCOLEDI 14 OTTOBRE 2015, E PER LE SUCCESSIVE 24-36 ORE, SI PREVEDONO PRECIPITAZIONI DIFFUSE, A PREVALENTE CARATTERE DI ROVESCIO O TEMPORALE, SULLA CAMPANIA.

I FENOMENI SARANNO ACCOMPAGNATI DA ROVESCI DI FORTE INTENSITA', FREQUENTE ATTIVITA' ELETTRICA E FORTI RAFFICHE DI VENTO."

3. PER LE REGIONI INTERESSATE SI CONFERMANO LE RACCOMANDAZIONI CONTENUTE NELLA DIRETTIVA A RIFERIMENTO.

4. QUESTO DIPARTIMENTO SEGUIRA' L'EVOLVERSI DELLA SITUAZIONE TRAMITE I SUCCESSIVI BOLLETTINI DI VIGILANZA EMESSI SUL SITO INTERNET http://www.protezionecivile.gov.it/, AI QUALI SI PREGA DI PORRE ATTENZIONE.

5. **AI DIRETTI DESTINATARI DEL PRESENTE MESSAGGIO SI COMUNICA CHE LA RICEVUTA DI TRASMISSIONE DELL'INVIO A MEZZO FAX RAPPRESENTERA', PER QUESTO DIPARTIMENTO, LA CERTIFICAZIONE DELL'AVVENUTA NOTIFICA.**

ROMA, 13 ottobre 2015

IL VICE CAPO DIPARTIMENTO
ANGELO BORRELLI

ALLEGATO ALL'AVVISO N.° 15119
Presidenza del Consiglio dei Ministri
DIPARTIMENTO PROTEZIONE CIVILE
Prot n. RIA/0050245
del 13/10/2015
------- USCITA ------

PRESIDENZA DEL CONSIGLIO DEI MINISTRI

DIPARTIMENTO DELLA PROTEZIONE CIVILE

CENTRO FUNZIONALE CENTRALE – SETTORE METEO

Numeri di fax degli **ENTI DELLO STATO** in indirizzo nel tele:

	ENTI	NUMERO FAX	INDIRIZZO
X	CG CARABINIERI - SALA OPERATIVA	06/80982486	
X	DIPARTIMENTO DELLA PUBBLICA SICUREZZA – DIR. CENTR. POLIZIA STRADALE E FERROVIARIA, COMUNICAZIONI E REPARTI SPECIALI – SERVIZIO POLIZIA STRADALE	06/46530434	
X	SALA OPERATIVA - CORPO DI POLIZIA PENITENZIARIA	06/45506392	
X	STRADA DEI PARCHI	06/41592439 RM	06/4111621 - 41592314
X	AISCAT	06/4746968	06/4827163
X	AUTOSTRADE SPA	FAX 06/43634640 FAX 06/43632131 FAX 06/43632191 **SOLO DI DOMENICA E/O FESTIVO FAX : 06/43632131**	RM 06/43632141 **PREANNUNCIARE TELEFONICAMENTE ALLO 06/43632141**
X	COM. TR. ALPINE METEOMONT	Pec : meteomont@postacert.difesa.it e-mail: userv@comalp.esercito.difesa.it	
X	CFS.SVZ- METEOMONT	FAX 06/7219664	RM 06/ 72466253 -270
X	ARDIS	FAX 06/51687416	RM 06/51687379
	AIPO	FAX 0521/797376 FAX 0131/260195	0521/797291 AL 0131/266258 - 254095
X	ANAS	Fax 06/44463421	RM
X	TELECOM	Fax 06/41861507 Fax 06/41860174	
X	VODAFONE	FAX 02/41433644	
X	WIND	FAX 06/83115402 06/83115402 h24	
X	F.S. S.p.A.	06/44102828 06/44102289	RM
X	Dir. Gen. Dighe Infr. Idriche ed Elettriche	06/989532740	06/44442839
X	Poste Italiane - Presidio Protezione e difesa civile	06/98680080	

ALLEGATO ALL'AVVISO N.° 15119
Presidenza del Consiglio dei Ministri
DIPARTIMENTO PROTEZIONE CIVILE
Prot n RIA/0050245
del 13/10/2015
------- USCITA -------

PRESIDENZA DEL CONSIGLIO DEI MINISTRI
DIPARTIMENTO DELLA PROTEZIONE CIVILE
CENTRO FUNZIONALE CENTRALE – SETTORE METEO

Numeri di fax dei **RESPONSABILI DEI CENTRI FUNZIONALI DECENTRATI** in indirizzo nel tele:

	REGIONE	**RECAPITO FAX**	RECAPITO TEL
	VALLE D'AOSTA	0165/272291	0165/272650
	PIEMONTE	011/3181709	011/3168292
	LIGURIA	010/5740983 (=S.M.)	010/6437510
	LOMBARDIA	02/69901091	
	PROV. AUT. TRENTO	0461/981231 (=S.M.)	
	PROV. AUT. BOLZANO	0471/289271 0471/920043	0471/414763
	VENETO	041/2794015	
	FRIULI VENEZIA GIULIA	0432/928681	0432/923333
	EMILIA-ROMAGNA	051/5274352 051/6497501 (=S.M./P.C.)	
	TOSCANA	050/915318 055/4483092 – 055/4622740	
X	UMBRIA	0742/329301	0742/630711 – 3357757395 (rep.)
	MARCHE	071/8067709	071/8067745
	LAZIO	06/44702876	
X	ABRUZZO	0862/362848 - 085/691700	0862/314311 - 085/63933
	SARDEGNA	070/6062398 – 070/272485	
X	CAMPANIA	081/2323851	081/2323111
X	MOLISE	0874/779977	0874/7791
	BASILICATA	SOSPESO	
	CALABRIA	0961/531122	0961/531131
	PUGLIA	080/5802277 – 080/5802278	
	SICILIA	091/7071937	091/7071999

AGGIORNAMENTO: 24-09-2015

ALLEGATO ALL'AVVISO N.° 15119
Presidenza del Consiglio dei Ministri
DIPARTIMENTO PROTEZIONE CIVILE
Prot n° RIA/0050245
del 13/10/2015
------- USCITA ------

PRESIDENZA DEL CONSIGLIO DEI MINISTRI
DIPARTIMENTO DELLA PROTEZIONE CIVILE
CENTRO FUNZIONALE CENTRALE – SETTORE METEO

Numeri di fax degli **ENTI REGIONALI DI PROTEZIONE CIVILE** in indirizzo nel tele:

	REGIONE	**RECAPITO FAX**	RECAPITO TEL
	VALLE D'AOSTA	800238222 (S.OP.)	
	PIEMONTE	011/740001 – 4325916	011/4321306 335/6998046-33-32
	LIGURIA	010/5485.709 010/5700373	010/5485.990 – 991 - 992 S.OP. 010/5485990-1-2-3
	LOMBARDIA	02/69901091-02/69777782- 02/67655410-02/67655730- 02/67652853 (TUTTI)	800/061160
	PROV. AUT. TRENTO	0461/492305	
	PROV. AUT. BOLZANO	0471/416059	
	VENETO	041/2794712 - 5382139 (ENTRAMBI)	800990009 (REP)
	FRIULI VENEZIA GIULIA	040/3773702 0432/928681 (ENTRAMBI)	
	EMILIA-ROMAGNA	051/5274418 emergenze 051/5274829 051/5274768 entrambi	051/5274200-5274404 COR PROCIV 335/6326953 348/7977560 FUNZ. REPERIBILE
	TOSCANA	055/437 7068 – FAX EME 055/430285	055/32684
X	UMBRIA	075/5042732 + 075/5042629 ENTRAMBI	
	MARCHE	071/8062419 – 8064123	
	LAZIO	06/51683596 - 3597 (ENTRAMBI)	803555 06/51686410 06/98012327
X	ABRUZZO	0862/313060	0862/3631 - 363282
	SARDEGNA	070/6064865 070/6066781	
X	CAMPANIA	081/2323860	
X	MOLISE	0874/311872 0874/424407	0874/3141
	BASILICATA	0971/668519	335/7555950
	CALABRIA	0961/368871-81 0961/7673310	0961/768111 0961/7673 800222211
	PUGLIA	080/5372310 - 080/5802272	
	SICILIA	091/7074796	800458787

AGGIORNAMENTO: 24-09-2015

ALLEGATO ALL'AVVISO N.° 15119
Presidenza del Consiglio dei Ministri
DIPARTIMENTO PROTEZIONE CIVILE
Prot n° RIA/0050245
del 13/10/2015
------- USCITA ------

PRESIDENZA DEL CONSIGLIO DEI MINISTRI
DIPARTIMENTO DELLA PROTEZIONE CIVILE
CENTRO FUNZIONALE CENTRALE –SETTORE METEO

Numeri di fax dei **SERVIZI METEO REGIONALI E CENTRI DI COMPETENZA** in indirizzo nel tele:

	ENTI	**FAX**	TELEFONO
	PIEMONTE	011/3181709	011/196819-68-71
	CMIRL LIGURIA CIMA – SAVONA	010/5740983 019/23027240/259	010/5305934 centralino 010/5958165 uff. meteo 3484452703 rep. meteo
	ARPA LOMBARDIA	02/69666248	02/67655595 Referente 02/67652471
	CENTRO GEOF. PREALPINO	0332/237143	VA 0332/235491
	SERV. METEO- TRENTINO	0461/ 238305	0461/494877/ 1
	ARPAV VENETO Servizio Meteorologico Regionale	049/9925502 PD	PD 049/9998111(REP) 049/9998128 SALA OP.
	CENTRO PREVISIONI E SEGNALAZIONI MAREE VENEZIA	041/2748580 041/5210378	041/2748787
	ARPA – OSMER FRIULI VENEZIA GIULIA	0432/934100	0432/934111 REP 348-2478240
	CF EMILIA-ROMAGNA	051/6497501 051/5274352 (entrambi)	SALA OP. 051/6497606
	LAMMA TOSCANA	055-4483092 055-444083 (preannunciare telefonicamente)	055-448301
	CF CALABRIA	0961-531122	
X	CF CAMPANIA	081-2323851	
	ARPAS – SARDEGNA	079/262681	SS 079/258600

AGGIORNAMENTO: 24-09-2015

DPC
Prot. U. n. 50450 del 14 ottobre 2015

Visualizzazione da documento digitale archiviato nel sistema di gestione documentale del Dipartimento della Protezione Civile - Stampabile e archiviabile per le esigenze correnti ai sensi del D.Lgs. n. 82/2005, art. 43 c.3.

Presidenza del Consiglio dei Ministri
DIPARTIMENTO PROTEZIONE CIVILE
Prot n. RIA/0050450
del 14/10/2015
------- USCITA ------

PRESIDENZA DEL CONSIGLIO DEI MINISTRI
DIPARTIMENTO DELLA PROTEZIONE CIVILE

Qualifica di Precedenza		Classifica di Segretezza			Spazio Riservato al Centro Trasmissioni						
Ordinario	Urgente	Non Classificato	Riservato	Segreto	Ora di Ricezione	Ora di Trasmissione	Sistema di trasmissione				Note dell'operatore
							Telex	Fono	Corr.	FAX	

DA: DIPARTIMENTO PROTEZIONE CIVILE – VIA ULPIANO, 11 00193 ROMA-

AI RESPONSABILI PROTEZIONE CIVILE CENTRI FUNZIONALI E SERV. METEO REGIONI:
FRIULI VENEZIA GIULIA, PIEMONTE, LOMBARDIA, SICILIA, CALABRIA, BASILICATA E PUGLIA.
LORO SEDI

ALLE PREFETTURE - UFFICI TERRITORIALI DI GOVERNO DI:
SICILIA, CALABRIA, BASILICATA E PUGLIA.
LORO SEDI

PER CONOSCENZA ALLE PREFETTURE - UFFICI TERRITORIALI DI GOVERNO DI:
FRIULI VENEZIA GIULIA, PIEMONTE E LOMBARDIA.
LORO SEDI

- **MIN. INTERNO DIPARTIMENTO VV.FF. SOCC. PUB. DIF. CIV.**
  CENTRO OPERATIVO NAZIONALE — **FAX 064814695 RM**
- **MIN. POL. AGR. AL. E FORESTALI**
  CORPO FORESTALE DELLO STATO/ SALA OPERATIVA METEOMONT — **FAX 06/4745717 RM**
- **MIN. INFRASTRUTTURE E TRASPORTI** — **FAX 0644125105**
  FAX 065922737

- **AM/SALA SITUAZIONI** — **TEL. 06/49865066-5823-5824** — **FAX 06/49864503**
- **CNMCA/SALA OP.** — **TEL. 06/91292664** — **FAX. 06/91292457**
- **COIDIFESA ROMA** — **FAX 06/46919003**
- **SMD/TLC** — **TEL. 06/46913296** — **FAX 06/46912043**

- **COMANDO FORZE DI DIFESA INTERREGIONALE NORD** — **FAX 049/8202083**
- **COMANDO FORZE DI DIFESA INTERREGIONALE SUD** — **comfod2@postacert.difesa.it**

- **ISPRA – S.O.** — **FAX 06/5016682**
- **ENEL - (PROCIV)** — **FAX 06/83052795**
- **TERNA SPA** — **TEL 06/83138282 RM** — **FAX 06/81655294**
- **2i RETE GAS** — **ingegneria@pec.2iretegas.it** — **FAX 02/93473328**
- **COM.GEN. CAP.DI PORTO/ SALA OP.** — **FAX 06/59084793 RM**
  FAX 06/5922737

- **ENAV OPERAZIONI METEO** — **FAX 06/88318189**
- **ENAV RESP. PIAN. E SVILUP. METEO** — **FAX 06/88318165**
- **UPM ROMA (ENAV)** — **FAX 06/79086459**
- **UPM MILANO (ENAV)** — **FAX 02/70143226**
- **ENAC UFF. SALA CRISI E GESTIONI EVENTI** — **TEL 06/44596475** — **FAX 06/44596538**

Visualizzazione da documento digitale archiviato nel sistema di gestione documentale del Dipartimento della Protezione Civile - Stampabile e archiviabile per le esigenze correnti ai sensi del D.Lgs. n. 82/2005, art. 43 c.3.

AVVISO N.° 15120
Presidenza del Consiglio dei Ministri
DIPARTIMENTO PROTEZIONE CIVILE
Prot n: RIA/0050450
del 14/10/2015
------ USCITA ------

OGGETTO: AVVISO DI CONDIZIONI METEOROLOGICHE AVVERSE
ESTENSIONE DELL'AVVISO N.° 15119 PROT/RIA/ 50245 DEL 13 OTTOBRE 2015

RIFE/./ **DIRETTIVA PRESIDENTE DEL CONSIGLIO DEI MINISTRI 27-2-2004. "INDIRIZZI OPERATIVI PER LA GESTIONE ORGANIZZATIVA E FUNZIONALE DEL SISTEMA DI ALLERTAMENTO NAZIONALE E REGIONALE PER IL RISCHIO IDROGEOLOGICO E IDRAULICO AI FINI DI PROTEZIONE CIVILE".**

1. UNA VASTA SACCATURA CENTRATA SULLA FRANCIA MERIDIONALE CONVOGLIA CORRENTI SPICCATAMENTE INSTABILI VERSO L'ITALIA, CHE DETERMINANO TEMPO PERTURBATO SULLE REGIONI CENTRO-SETTENTRIONALI, CON FENOMENOLOGIA PIU' INTENSA SUL NORD-EST E SUL VERSANTE TIRRENICO CENTRALE. DALLA SERATA ODIERNA E NELLA GIORNATA DI GIOVEDI I TEMPORALI SI ESTENDERANNO ALLE REGIONI MERIDIONALI.

2. PER QUANTO ESPOSTO NEL BOLLETTINO DI VIGILANZA METEOROLOGICA NAZIONALE DI OGGI, MERCOLEDI 14 OTTOBRE 2015; SULLA BASE DELLA CONCERTAZIONE SINOTTICA DI OGGI, MERCOLEDI 14 OTTOBRE 2015, NELL'AMBITO DEL GRUPPO TECNICO CON IL SERVIZIO METEOROLOGICO DELL'AERONAUTICA MILITARE E I SETTORI METEO DEI CENTRI FUNZIONALI DELLE REGIONI PIEMONTE ED EMILIA-ROMAGNA; TENUTO CONTO DELL'AVVISO METEO EMESSO DAL CNMCA; SULLA BASE DEI MODELLI E DELLE INFORMAZIONI DISPONIBILI, ALLE ORE 14.30 DI OGGI, MERCOLEDI 14 OTTOBRE 2015, SI EMETTE IL SEGUENTE:

AVVISO DI CONDIZIONI METEOROLOGICHE AVVERSE

"DAL POMERIGGIO/SERA DI OGGI, MERCOLEDI 14 OTTOBRE 2015, E PER LE SUCCESSIVE 24-36 ORE, SI PREVEDONO PRECIPITAZIONI DIFFUSE, ANCHE A CARATTERE DI ROVESCIO O TEMPORALE, SU FRIULI VENEZIA GIULIA, PIEMONTE E LOMBARDIA;

DALLE PRIME ORE DI DOMANI, GIOVEDI 15 OTTOBRE 2015, E PER LE SUCCESSIVE 24-36 ORE, SI PREVEDONO PRECIPITAZIONI DA SPARSE A DIFFUSE, A PREVALENTE CARATTERE DI ROVESCIO O TEMPORALE, SULLA SICILIA, IN ESTENSIONE A BASILICATA, CALABRIA E PUGLIA;

I FENOMENI SARANNO ACCOMPAGNATI DA ROVESCI DI FORTE INTENSITA', FREQUENTE ATTIVITA' ELETTRICA E FORTI RAFFICHE DI VENTO."

3. PER LE REGIONI INTERESSATE SI CONFERMANO LE RACCOMANDAZIONI CONTENUTE NELLA DIRETTIVA A RIFERIMENTO.

4. QUESTO DIPARTIMENTO SEGUIRA' L'EVOLVERSI DELLA SITUAZIONE TRAMITE I SUCCESSIVI BOLLETTINI DI VIGILANZA EMESSI SUL SITO INTERNET http://www.protezionecivile.gov.it/, AI QUALI SI PREGA DI PORRE ATTENZIONE.

5. **AI DIRETTI DESTINATARI DEL PRESENTE MESSAGGIO SI COMUNICA CHE LA RICEVUTA DI TRASMISSIONE DELL'INVIO A MEZZO FAX RAPPRESENTERA', PER QUESTO DIPARTIMENTO, LA CERTIFICAZIONE DELL'AVVENUTA NOTIFICA.**

ROMA, 14 ottobre 2015

IL VICE CAPO DIPARTIMENTO
ANGELO BORRELLI

Visualizzazione da documento digitale archiviato nel sistema di gestione documentale del Dipartimento della Protezione Civile - Stampabile e archiviabile per le esigenze correnti ai sensi del D.Lgs. n. 82/2005, art. 43 c.3.

ALLEGATO ALL'AVVISO N.° 15120

Presidenza del Consiglio dei Ministri
DIPARTIMENTO PROTEZIONE CIVILE
Prot n RIA/0050450
del 14/10/2015
------- USCITA -------

PRESIDENZA DEL CONSIGLIO DEI MINISTRI
DIPARTIMENTO DELLA PROTEZIONE CIVILE
CENTRO FUNZIONALE CENTRALE – SETTORE METEO

Numeri di fax degli **ENTI DELLO STATO** in indirizzo nel tele:

	ENTI	NUMERO FAX	INDIRIZZO
X	CG CARABINIERI - SALA OPERATIVA	06/80982486	
X	DIPARTIMENTO DELLA PUBBLICA SICUREZZA – DIR. CENTR. POLIZIA STRADALE E FERROVIARIA, COMUNICAZIONI E REPARTI SPECIALI – SERVIZIO POLIZIA STRADALE	06/46530434	
X	SALA OPERATIVA - CORPO DI POLIZIA PENITENZIARIA	06/45506392	
	STRADA DEI PARCHI	06/41592439 RM	06/4111621 - 41592314
X	AISCAT	06/4746968	06/4827163
X	AUTOSTRADE SPA	FAX 06/43634640 FAX 06/43632131 FAX 06/43632191 **SOLO DI DOMENICA E/O FESTIVO FAX : 06/43632131**	RM 06/43632141 **PREANNUNCIARE TELEFONICAMENTE ALLO 06/43632141**
X	COM. TR. ALPINE METEOMONT	Pec : meteomont@postacert.difesa.it e-mail: userv@comalp.esercito.difesa.it	
X	CFS.SVZ- METEOMONT	FAX 06/7219664	RM 06/ 72466253 -270
	ARDIS	FAX 06/51687416	RM 06/51687379
X	AIPO	FAX 0521/797376 FAX 0131/260195	0521/797291 AL 0131/266258 - 254095
X	ANAS	Fax 06/44463421	RM
X	TELECOM	Fax 06/41861507 Fax 06/41860174	
X	VODAFONE	FAX 02/41433644	
X	WIND	FAX 06/83115402 06/83115402 h24	
X	F.S. S.p.A.	06/44102828 06/44102289	RM
X	Dir. Gen. Dighe Infr. Idriche ed Elettriche	06/989532740	06/44442839
X	Poste Italiane - Presidio Protezione e difesa civile	06/98680080	

Visualizzazione da documento digitale archiviato nel sistema di gestione documentale del Dipartimento della Protezione Civile - Stampabile e archiviabile per le esigenze correnti ai sensi del D.Lgs. n. 82/2005, art. 43 c.3.

ALLEGATO ALL'AVVISO N.° 15120

Presidenza del Consiglio dei Ministri
DIPARTIMENTO PROTEZIONE CIVILE
Prot n RIA/0050450
del 14/10/2015
------- USCITA -------

PRESIDENZA DEL CONSIGLIO DEI MINISTRI
DIPARTIMENTO DELLA PROTEZIONE CIVILE
CENTRO FUNZIONALE CENTRALE – SETTORE METEO

Numeri di fax dei **RESPONSABILI DEI CENTRI FUNZIONALI DECENTRATI** in indirizzo nel tele:

	REGIONE	**RECAPITO FAX**	RECAPITO TEL
	VALLE D'AOSTA	0165/272291	0165/272650
X	PIEMONTE	011/3181709	011/3168292
	LIGURIA	010/5740983 (=S.M.)	010/6437510
X	LOMBARDIA	02/69901091	
	PROV. AUT. TRENTO	0461/981231 (=S.M.)	
	PROV. AUT. BOLZANO	0471/289271 0471/920043	0471/414763
	VENETO	041/2794015	
X	FRIULI VENEZIA GIULIA	0432/928681	0432/923333
	EMILIA-ROMAGNA	051/5274352 051/6497501 (=S.M./P.C.)	
	TOSCANA	050/915318 055/4483092 – 055/4622740	
	UMBRIA	0742/329301	0742/630711 – 3357757395 (rep.)
	MARCHE	071/8067709	071/8067745
	LAZIO	06/44702876	
	ABRUZZO	0862/362848 - 085/691700	0862/314311 - 085/63933
	SARDEGNA	070/6062398 – 070/272485	
	CAMPANIA	081/2323851	081/2323111
	MOLISE	0874/779977	0874/7791
X	BASILICATA	SOSPESO	
X	CALABRIA	0961/531122	0961/531131
X	PUGLIA	080/5802277 – 080/5802278	
X	SICILIA	091/7071937	091/7071999

AGGIORNAMENTO: 24-09-2015

Visualizzazione da documento digitale archiviato nel sistema di gestione documentale del Dipartimento della Protezione Civile - Stampabile e archiviabile per le esigenze correnti ai sensi del D.Lgs. n. 82/2005, art. 43 c.3.

ALLEGATO ALL'AVVISO N.° 15120
Presidenza del Consiglio dei Ministri
DIPARTIMENTO PROTEZIONE CIVILE
Prot n: RIA/0050450
del 14/10/2015
------- USCITA -------

PRESIDENZA DEL CONSIGLIO DEI MINISTRI
DIPARTIMENTO DELLA PROTEZIONE CIVILE
CENTRO FUNZIONALE CENTRALE – SETTORE METEO

Numeri di fax degli **ENTI REGIONALI DI PROTEZIONE CIVILE** in indirizzo nel tele:

	REGIONE	**RECAPITO FAX**	RECAPITO TEL
	VALLE D'AOSTA	800238222 (S.OP.)	
X	PIEMONTE	011/740001 – 4325916	011/4321306 335/6998046-33-32
	LIGURIA	010/5485.709 010/5700373	010/5485.990 – 991 - 992 S.OP. 010/5485990-1-2-3
X	LOMBARDIA	02/69901091-02/69777782- 02/67655410-02/67655730- 02/67652853 (TUTTI)	800/061160
	PROV. AUT. TRENTO	0461/492305	
	PROV. AUT. BOLZANO	0471/416059	
	VENETO	041/2794712 - 5382139 (ENTRAMBI)	800990009 (REP)
X	FRIULI VENEZIA GIULIA	040/3773702 0432/928681 (ENTRAMBI)	
	EMILIA-ROMAGNA	051/5274418 emergenze 051/5274829 051/5274768 entrambi	051/5274200-5274404 COR PROCIV 335/6326953 348/7977560 FUNZ. REPERIBILE
	TOSCANA	055/437 7068 – FAX EME 055/430285	055/32684
	UMBRIA	075/5042732 + 075/5042629 ENTRAMBI	
	MARCHE	071/8062419 – 8064123	
	LAZIO	06/51683596 - 3597 (ENTRAMBI)	803555 06/51686410 06/98012327
	ABRUZZO	0862/313060	0862/3631 - 363282
	SARDEGNA	070/6064865 070/6066781	
	CAMPANIA	081/2323860	
	MOLISE	0874/311872 0874/424407	0874/3141
X	BASILICATA	0971/668519	335/7555950
X	CALABRIA	0961/368871-81 0961/7673310	0961/768111 0961/7673 800222211
X	PUGLIA	080/5372310 - 080/5802272	
X	SICILIA	091/7074796	800458787

AGGIORNAMENTO: 24-09-2015

Visualizzazione da documento digitale archiviato nel sistema di gestione documentale del Dipartimento della Protezione Civile - Stampabile e archiviabile per le esigenze correnti ai sensi del D.Lgs. n. 82/2005, art. 43 c.3.

ALLEGATO ALL'AVVISO N.° 15120
Presidenza del Consiglio dei Ministri
DIPARTIMENTO PROTEZIONE CIVILE
Prot n RIA/0050450
del 14/10/2015
------- USCITA -------

PRESIDENZA DEL CONSIGLIO DEI MINISTRI
DIPARTIMENTO DELLA PROTEZIONE CIVILE
CENTRO FUNZIONALE CENTRALE –SETTORE METEO

Numeri di fax dei **SERVIZI METEO REGIONALI E CENTRI DI COMPETENZA** in indirizzo nel tele:

	ENTI	**FAX**	TELEFONO
X	PIEMONTE	011/3181709	011/196819-68-71
	CMIRL LIGURIA CIMA – SAVONA	010/5740983 019/23027240/259	010/5305934 centralino 010/5958165 uff. meteo 3484452703 rep. meteo
X	ARPA LOMBARDIA	02/69666248	02/67655595 Referente 02/67652471
	CENTRO GEOF. PREALPINO	0332/237143	VA 0332/235491
	SERV. METEO- TRENTINO	0461/ 238305	0461/494877/ 1
	ARPAV VENETO Servizio Meteorologico Regionale	049/9925502 PD	PD 049/9998111(REP) 049/9998128 SALA OP.
	CENTRO PREVISIONI E SEGNALAZIONI MAREE VENEZIA	041/2748580 041/5210378	041/2748787
X	ARPA – OSMER FRIULI VENEZIA GIULIA	0432/934100	0432/934111 REP 348-2478240
	CF EMILIA-ROMAGNA	051/6497501 051/5274352 (entrambi)	SALA OP. 051/6497606
	LAMMA TOSCANA	055-4483092 055-444083 (preannunciare telefonicamente)	055-448301
X	CF CALABRIA	0961-531122	
	CF CAMPANIA	081-2323851	
	ARPAS – SARDEGNA	079/262681	SS 079/258600

AGGIORNAMENTO: 24-09-2015

PRESIDENZA DEL CONSIGLIO DEI MINISTRI
DIPARTIMENTO DELLA PROTEZIONE CIVILE

Qualifica di Precedenza		Classifica di Segretezza			Spazio Riservato al Centro Trasmissioni						
Ordinario	Urgente	Non Classificato	Riservato	Segreto	Ora di Ricezione	Ora di Trasmissione	Sistema di trasmissione				Note dell'operatore
							Telex	Fono	Corr.	FAX	

DA: DIPARTIMENTO PROTEZIONE CIVILE – VIA ULPIANO, 11 00193 ROMA-

AI RESPONSABILI PROTEZIONE CIVILE CENTRI FUNZIONALI E SERV. METEO REGIONI:
EMILIA ROMAGNA, UMBRIA, LAZIO, ABRUZZO, MOLISE, CAMPANIA E PUGLIA.
LORO SEDI

ALLE PREFETTURE - UFFICI TERRITORIALI DI GOVERNO DI:
UMBRIA, LAZIO, ABRUZZO, MOLISE E PUGLIA. LORO SEDI

PER CONOSCENZA ALLE PREFETTURE - UFFICI TERRITORIALI DI GOVERNO DI:
EMILIA ROMAGNA E CAMPANIA. LORO SEDI

- MIN. INTERNO DIPARTIMENTO VV.FF. SOCC. PUB. DIF. CIV.
CENTRO OPERATIVO NAZIONALE FAX 064814695 RM

- MIN. POL. AGR. AL. E FORESTALI
CORPO FORESTALE DELLO STATO/ SALA OPERATIVA METEOMONT FAX 06/4745717 RM
- MIN. INFRASTRUTTURE E TRASPORTI FAX 0644125105
FAX 065922737

- AM/SALA SITUAZIONI TEL. 06/49865066-5823-5824 FAX 06/49864503
- CNMCA/SALA OP. TEL. 06/91292664 FAX. 06/91292457
- COIDIFESA ROMA FAX 06/46919003
- SMD/TLC TEL. 06/46913296 FAX 06/46912043

- COMANDO FORZE DI DIFESA INTERREGIONALE NORD FAX 049/8202083
- COMANDO FORZE DI DIFESA INTERREGIONALE SUD comfod2@postacert.difesa.it

- ISPRA – S.O. FAX 06/5016682
- ENEL - (PROCIV) FAX 06/83052795
- TERNA SPA TEL 06/83138282 RM FAX 06/81655294
- 2i RETE GAS ingegneria@pec.2iretegas.it FAX 02/93473328
- COM.GEN. CAP.DI PORTO/ SALA OP. FAX 06/59084793 RM
FAX 06/5922737

- ENAV OPERAZIONI METEO FAX 06/88318189
- ENAV RESP. PIAN. E SVILUP. METEO FAX 06/88318165
- UPM ROMA (ENAV) FAX 06/79086459
- UPM MILANO (ENAV) FAX 02/70143226
- ENAC UFF. SALA CRISI E GESTIONI EVENTI TEL 06/44596475 FAX 06/44596538

AVVISO N.° 15121
Prot n° RIA/0051217
del 18/10/2015

OGGETTO: **AVVISO DI CONDIZIONI METEOROLOGICHE AVVERSE**

RIFE/./ **DIRETTIVA PRESIDENTE DEL CONSIGLIO DEI MINISTRI 27-2-2004. "INDIRIZZI OPERATIVI PER LA GESTIONE ORGANIZZATIVA E FUNZIONALE DEL SISTEMA DI ALLERTAMENTO NAZIONALE E REGIONALE PER IL RISCHIO IDROGEOLOGICO E IDRAULICO AI FINI DI PROTEZIONE CIVILE"**.

1. UN SISTEMA PERTURBATO DI ORIGINE ATLANTICA DETERMINERA', NEL CORSO DELLE PROSSIME ORE, UNA NUOVA FASE DI MALTEMPO SULLE REGIONI PENINSULARI, CON FENOMENI PIU' RILEVANTI SUI SETTORI CENTRALI TIRRENICI.

2. PER QUANTO ESPOSTO NEL BOLLETTINO DI VIGILANZA METEOROLOGICA NAZIONALE DI OGGI, DOMENICA 18 OTTOBRE 2015; SULLA BASE DELLA CONCERTAZIONE SINOTTICA DI OGGI, NELL'AMBITO DEL GRUPPO TECNICO CON IL SERVIZIO METEOROLOGICO DELL'AERONAUTICA MILITARE E I SETTORI METEO DEI CENTRI FUNZIONALI DELLE REGIONI PIEMONTE ED EMILIA-ROMAGNA; PRESO ATTO DELL'AVVISO METEO EMESSO DALLA REGIONE CAMPANIA; PRESO ATTO DEL BOLLETTINO DI ATTENZIONE METEOROLOGICA EMESSO DALLA REGIONE EMILIA ROMAGNA; SULLA BASE DEI MODELLI E DELLE INFORMAZIONI DISPONIBILI, ALLE ORE 14.30 DI OGGI, DOMENICA 18 OTTOBRE 2015, SI EMETTE IL SEGUENTE:

AVVISO DI CONDIZIONI METEOROLOGICHE AVVERSE

"DAL TARDO POMERIGGIO-SERA DI OGGI, DOMENICA 18 OTTOBRE 2015, E PER LE SUCCESSIVE 24-36 ORE, SI PREVEDONO PRECIPITAZIONI, A PREVALENTE CARATTERE DI ROVESCIO O TEMPORALE, SU EMILIA-ROMAGNA, UMBRIA E LAZIO, IN ESTENSIONE A CAMPANIA, ABRUZZO, MOLISE E PUGLIA.

I FENOMENI SARANNO ACCOMPAGNATI DA ROVESCI DI FORTE INTENSITA', FREQUENTE ATTIVITA' ELETTRICA E FORTI RAFFICHE DI VENTO."

3. PER LE REGIONI INTERESSATE SI CONFERMANO LE RACCOMANDAZIONI CONTENUTE NELLA DIRETTIVA A RIFERIMENTO.

4. QUESTO DIPARTIMENTO SEGUIRA' L'EVOLVERSI DELLA SITUAZIONE TRAMITE I SUCCESSIVI BOLLETTINI DI VIGILANZA EMESSI SUL SITO INTERNET http://www.protezionecivile.gov.it/, AI QUALI SI PREGA DI PORRE ATTENZIONE.

5. **AI DIRETTI DESTINATARI DEL PRESENTE MESSAGGIO SI COMUNICA CHE LA RICEVUTA DI TRASMISSIONE DELL'INVIO A MEZZO FAX RAPPRESENTERA', PER QUESTO DIPARTIMENTO, LA CERTIFICAZIONE DELL'AVVENUTA NOTIFICA.**

ROMA, 18 ottobre 2015

IL VICE CAPO DIPARTIMENTO
ANGELO BORRELLI

ALLEGATO ALL'AVVISO N.° 15121
Prot n° RIA/0051217
del 18/10/2015

PRESIDENZA DEL CONSIGLIO DEI MINISTRI

DIPARTIMENTO DELLA PROTEZIONE CIVILE

CENTRO FUNZIONALE CENTRALE – SETTORE METEO

Numeri di fax degli **ENTI DELLO STATO** in indirizzo nel tele:

	ENTI	NUMERO FAX	INDIRIZZO
X	CG CARABINIERI - SALA OPERATIVA	06/80982486	
X	DIPARTIMENTO DELLA PUBBLICA SICUREZZA – DIR. CENTR. POLIZIA STRADALE E FERROVIARIA, COMUNICAZIONI E REPARTI SPECIALI – SERVIZIO POLIZIA STRADALE	06/46530434	
X	SALA OPERATIVA - CORPO DI POLIZIA PENITENZIARIA	06/45506392	
X	STRADA DEI PARCHI	06/41592439 RM	06/4111621 - 41592314
X	AISCAT	06/4746968	06/4827163
X	AUTOSTRADE SPA	FAX 06/43634640 FAX 06/43632131 FAX 06/43632191 **SOLO DI DOMENICA E/O FESTIVO FAX : 06/43632131**	RM 06/43632141 **PREANNUNCIARE TELEFONICAMENTE ALLO 06/43632141**
	COM. TR. ALPINE METEOMONT	Pec : meteomont@postacert.difesa.it e-mail: userv@comalp.esercito.difesa.it	
X	CFS.SVZ- METEOMONT	FAX 06/7219664	RM 06/ 72466253 -270
X	ARDIS	FAX 06/51687416	RM 06/51687379
X	AIPO	FAX 0521/797376 FAX 0131/260195	0521/797291 AL 0131/266258 - 254095
X	ANAS	Fax 06/44463421	RM
X	TELECOM	Fax 06/41861507 Fax 06/41860174	
X	VODAFONE	FAX 02/41433644	
X	WIND	FAX 06/83115402 06/83115402 h24	
X	F.S. S.p.A.	06/44102828 06/44102289	RM
X	Dir. Gen. Dighe Infr. Idriche ed Elettriche	06/989532740	06/44442839
X	Poste Italiane - Presidio Protezione e difesa civile	06/98680080	

ALLEGATO ALL'AVVISO N.° 15121
Prot n° RIA/0051217

PRESIDENZA DEL CONSIGLIO DEI MINISTRI

DIPARTIMENTO DELLA PROTEZIONE CIVILE

CENTRO FUNZIONALE CENTRALE – SETTORE METEO

Numeri di fax dei **RESPONSABILI DEI CENTRI FUNZIONALI DECENTRATI** in indirizzo nel tele:

	REGIONE	**RECAPITO FAX**	RECAPITO TEL
	VALLE D'AOSTA	0165/272291	0165/272650
	PIEMONTE	011/3181709	011/3168292
	LIGURIA	010/5740983 (=S.M.)	010/6437510
	LOMBARDIA	02/69901091	
	PROV. AUT. TRENTO	0461/981231 (=S.M.)	
	PROV. AUT. BOLZANO	0471/289271 0471/920043	0471/414763
	VENETO	041/2794015	
	FRIULI VENEZIA GIULIA	0432/928681	0432/923333
X	EMILIA-ROMAGNA	051/5274352 051/6497501 (=S.M./P.C.)	
	TOSCANA	050/915318 055/4483092 – 055/4622740	
X	UMBRIA	0742/329301	0742/630711 – 3357757395 (rep.)
	MARCHE	071/8067709	071/8067745
X	LAZIO	06/44702876	
X	ABRUZZO	0862/362848 - 085/691700	0862/314311 - 085/63933
	SARDEGNA	070/6062398 – 070/272485	
X	CAMPANIA	081/2323851	081/2323111
X	MOLISE	0874/779977	0874/7791
	BASILICATA	SOSPESO	
	CALABRIA	0961/531122	0961/531131
X	PUGLIA	080/5802277 – 080/5802278	
	SICILIA	091/7071937	091/7071999

AGGIORNAMENTO: 24-09-2015

ALLEGATO ALL'AVVISO N.° 15121

Prot n° RIA/0051217
del 18/10/2015

PRESIDENZA DEL CONSIGLIO DEI MINISTRI
DIPARTIMENTO DELLA PROTEZIONE CIVILE
CENTRO FUNZIONALE CENTRALE – SETTORE METEO

Numeri di fax degli **ENTI REGIONALI DI PROTEZIONE CIVILE** in indirizzo nel tele:

	REGIONE	**RECAPITO FAX**	RECAPITO TEL
	VALLE D'AOSTA	800238222 (S.OP.)	
	PIEMONTE	011/740001 – 4325916	011/4321306 335/6998046-33-32
	LIGURIA	010/5485.709 010/5700373	010/5485.990 – 991 - 992 S.OP. 010/5485990-1-2-3
	LOMBARDIA	02/69901091-02/69777782- 02/67655410-02/67655730- 02/67652853 (TUTTI)	800/061160
	PROV. AUT. TRENTO	0461/492305	
	PROV. AUT. BOLZANO	0471/416059	
	VENETO	041/2794712 - 5382139 (ENTRAMBI)	800990009 (REP)
	FRIULI VENEZIA GIULIA	040/3773702 0432/928681 (ENTRAMBI)	
X	EMILIA-ROMAGNA	051/5274418 emergenze 051/5274829 051/5274768 entrambi	051/5274200-5274404 COR PROCIV 335/6326953 348/7977560 FUNZ. REPERIBILE
	TOSCANA	055/437 7068 – FAX EME 055/430285	055/32684
X	UMBRIA	075/5042732 + 075/5042629 ENTRAMBI	
	MARCHE	071/8062419 – 8064123	
X	LAZIO	06/51683596 - 3597 (ENTRAMBI)	803555 06/51686410 06/98012327
X	ABRUZZO	0862/313060	0862/3631 - 363282
	SARDEGNA	070/6064865 070/6066781	
X	CAMPANIA	081/2323860	
X	MOLISE	0874/311872 0874/424407	0874/3141
	BASILICATA	0971/668519	335/7555950
	CALABRIA	0961/368871-81 0961/7673310	0961/768111 0961/7673 800222211
X	PUGLIA	080/5372310 - 080/5802272	
	SICILIA	091/7074796	800458787

AGGIORNAMENTO: 24-09-2015

ALLEGATO ALL'AVVISO N.° 15121

Prot n° RIA/0051217
del 18/10/2015

PRESIDENZA DEL CONSIGLIO DEI MINISTRI
DIPARTIMENTO DELLA PROTEZIONE CIVILE
CENTRO FUNZIONALE CENTRALE –SETTORE METEO

Numeri di fax dei **SERVIZI METEO REGIONALI E CENTRI DI COMPETENZA** in indirizzo nel tele:

	ENTI	**FAX**	TELEFONO
	PIEMONTE	011/3181709	011/196819-68-71
	CMIRL LIGURIA CIMA – SAVONA	010/5740983 019/23027240/259	010/5305934 centralino 010/5958165 uff. meteo 3484452703 rep. meteo
	ARPA LOMBARDIA	02/69666248	02/67655595 Referente 02/67652471
	CENTRO GEOF. PREALPINO	0332/237143	VA 0332/235491
	SERV. METEO- TRENTINO	0461/ 238305	0461/494877/ 1
	ARPAV VENETO Servizio Meteorologico Regionale	049/9925502 PD	PD 049/9998111(REP) 049/9998128 SALA OP.
	CENTRO PREVISIONI E SEGNALAZIONI MAREE VENEZIA	041/2748580 041/5210378	041/2748787
	ARPA – OSMER FRIULI VENEZIA GIULIA	0432/934100	0432/934111 REP 348-2478240
X	CF EMILIA-ROMAGNA	051/6497501 051/5274352 (entrambi)	SALA OP. 051/6497606
	LAMMA TOSCANA	055-4483092 055-444083 (preannunciare telefonicamente)	055-448301
	CF CALABRIA	0961-531122	
X	CF CAMPANIA	081-2323851	
	ARPAS – SARDEGNA	079/262681	SS 079/258600

AGGIORNAMENTO: 24-09-2015

PRESIDENZA DEL CONSIGLIO DEI MINISTRI
DIPARTIMENTO DELLA PROTEZIONE CIVILE

Qualifica di Precedenza		Classifica di Segretezza			Spazio Riservato al Centro Trasmissioni						
Ordinario	Urgente	Non Classificato	Riservato	Segreto	Ora di Ricezione	Ora di Trasmissione	Sistema di trasmissione				Note dell'operatore
							Telex	Fono	Corr.	FAX	

DA: DIPARTIMENTO PROTEZIONE CIVILE – VIA ULPIANO, 11 00193 ROMA-

<u>AI RESPONSABILI PROTEZIONE CIVILE CENTRI FUNZIONALI E SERV. METEO REGIONI:</u>
CAMPANIA, BASILICATA, CALABRIA E PUGLIA.
LORO SEDI

<u>ALLE PREFETTURE - UFFICI TERRITORIALI DI GOVERNO DI:</u>
BASILICATA, CALABRIA E PUGLIA. LORO SEDI

<u>PER CONOSCENZA ALLE PREFETTURE - UFFICI TERRITORIALI DI GOVERNO DI:</u>
CAMPANIA. LORO SEDI

- MIN. INTERNO DIPARTIMENTO VV.FF. SOCC. PUB. DIF. CIV.
CENTRO OPERATIVO NAZIONALE FAX 064814695 RM

- MIN. POL. AGR. AL. E FORESTALI
CORPO FORESTALE DELLO STATO/ SALA OPERATIVA METEOMONT FAX 06/4745717 RM
- MIN. INFRASTRUTTURE E TRASPORTI FAX 0644125105
FAX 065922737

- AM/SALA SITUAZIONI TEL. 06/49865066-5823-5824 FAX 06/49864503
- CNMCA/SALA OP. TEL. 06/91292664 FAX. 06/91292457
- COIDIFESA ROMA FAX 06/46919003
- SMD/TLC TEL. 06/46913296 FAX 06/46912043

- COMANDO FORZE DI DIFESA INTERREGIONALE NORD FAX 049/8202083
- COMANDO FORZE DI DIFESA INTERREGIONALE SUD comfod2@postacert.difesa.it

- ISPRA – S.O. FAX 06/5016682
- ENEL - (PROCIV) FAX 06/83052795
- TERNA SPA TEL 06/83138282 RM FAX 06/81655294
- 2i RETE GAS ingegneria@pec.2iretegas.it FAX 02/93473328
- COM.GEN. CAP.DI PORTO/ SALA OP. FAX 06/59084793 RM
FAX 06/5922737

- ENAV OPERAZIONI METEO FAX 06/88318189
- ENAV RESP. PIAN. E SVILUP. METEO FAX 06/88318165
- UPM ROMA (ENAV) FAX 06/79086459
- UPM MILANO (ENAV) FAX 02/70143226
- ENAC UFF. SALA CRISI E GESTIONI EVENTI TEL 06/44596475 FAX 06/44596538

AVVISO N.° 15122
Prot n° RIA/0051371
del 19/10/2015

OGGETTO: **AVVISO DI CONDIZIONI METEOROLOGICHE AVVERSE**
ESTENSIONE E SEGUITO: **N.° 15121 Prot n° RIA/0051217 del 18/10/2015**

RIFE/./ **DIRETTIVA PRESIDENTE DEL CONSIGLIO DEI MINISTRI 27-2-2004. "INDIRIZZI OPERATIVI PER LA GESTIONE ORGANIZZATIVA E FUNZIONALE DEL SISTEMA DI ALLERTAMENTO NAZIONALE E REGIONALE PER IL RISCHIO IDROGEOLOGICO E IDRAULICO AI FINI DI PROTEZIONE CIVILE"**.

1. UN SISTEMA PERTURBATO DI ORIGINE ATLANTICA DETERMINA UNA FASE DI MALTEMPO SULLE REGIONI PENINSULARI, CON FENOMENI CHE PERSISTERANNO DOMANI SULLE REGIONI MERIDIONALI.

2. PER QUANTO ESPOSTO NEL BOLLETTINO DI VIGILANZA METEOROLOGICA NAZIONALE DI OGGI, LUNEDI 19 OTTOBRE 2015; SULLA BASE DELLA CONCERTAZIONE SINOTTICA DI OGGI, NELL'AMBITO DEL GRUPPO TECNICO CON IL SERVIZIO METEOROLOGICO DELL'AERONAUTICA MILITARE E I SETTORI METEO DEI CENTRI FUNZIONALI DELLE REGIONI PIEMONTE ED EMILIA-ROMAGNA; PRESO ATTO DELL'AVVISO METEO EMESSO DALLA REGIONE CAMPANIA; SULLA BASE DEI MODELLI E DELLE INFORMAZIONI DISPONIBILI, ALLE ORE 14.30 DI OGGI, LUNEDI 19 OTTOBRE 2015, SI EMETTE IL SEGUENTE:

AVVISO DI CONDIZIONI METEOROLOGICHE AVVERSE

"DALLA TARDA SERATA DI OGGI, LUNEDI 19 OTTOBRE 2015, E PER LE SUCCESSIVE 24-36 ORE, SI PREVEDE:

- **PRECIPITAZIONI DA SPARSE A DIFFUSE, ANCHE A CARATTERE DI ROVESCIO O TEMPORALE, SU BASILICATA E CALABRIA;**
- **IL PERSISTERE DI PRECIPITAZIONI DA SPARSE A DIFFUSE, ANCHE A CARATTERE DI ROVESCIO O TEMPORALE, SU CAMPANIA E PUGLIA.**

I FENOMENI SARANNO ACCOMPAGNATI DA ROVESCI DI FORTE INTENSITA', FREQUENTE ATTIVITA' ELETTRICA E FORTI RAFFICHE DI VENTO."

3. PER LE REGIONI INTERESSATE SI CONFERMANO LE RACCOMANDAZIONI CONTENUTE NELLA DIRETTIVA A RIFERIMENTO.

4. QUESTO DIPARTIMENTO SEGUIRA' L'EVOLVERSI DELLA SITUAZIONE TRAMITE I SUCCESSIVI BOLLETTINI DI VIGILANZA EMESSI SUL SITO INTERNET http://www.protezionecivile.gov.it/, AI QUALI SI PREGA DI PORRE ATTENZIONE.

5. **AI DIRETTI DESTINATARI DEL PRESENTE MESSAGGIO SI COMUNICA CHE LA RICEVUTA DI TRASMISSIONE DELL'INVIO A MEZZO FAX RAPPRESENTERA', PER QUESTO DIPARTIMENTO, LA CERTIFICAZIONE DELL'AVVENUTA NOTIFICA.**

ROMA, 19 ottobre 2015

IL VICE CAPO DIPARTIMENTO
ANGELO BORRELLI

ALLEGATO ALL'AVVISO N.° 15122
Prot n° RIA/0051371
del 19/10/2015

PRESIDENZA DEL CONSIGLIO DEI MINISTRI

DIPARTIMENTO DELLA PROTEZIONE CIVILE

CENTRO FUNZIONALE CENTRALE – SETTORE METEO

Numeri di fax degli **ENTI DELLO STATO** in indirizzo nel tele:

	ENTI	NUMERO FAX	INDIRIZZO
X	CG CARABINIERI - SALA OPERATIVA	06/80982486	
X	DIPARTIMENTO DELLA PUBBLICA SICUREZZA – DIR. CENTR. POLIZIA STRADALE E FERROVIARIA, COMUNICAZIONI E REPARTI SPECIALI – SERVIZIO POLIZIA STRADALE	06/46530434	
X	SALA OPERATIVA - CORPO DI POLIZIA PENITENZIARIA	06/45506392	
	STRADA DEI PARCHI	06/41592439 RM	06/4111621 - 41592314
X	AISCAT	06/4746968	06/4827163
X	AUTOSTRADE SPA	FAX 06/43634640 FAX 06/43632131 FAX 06/43632191 **SOLO DI DOMENICA E/O FESTIVO FAX : 06/43632131**	RM 06/43632141 **PREANNUNCIARE TELEFONICAMENTE ALLO 06/43632141**
	COM. TR. ALPINE METEOMONT	Pec : meteomont@postacert.difesa.it e-mail: userv@comalp.esercito.difesa.it	
X	CFS.SVZ- METEOMONT	FAX 06/7219664	RM 06/ 72466253 -270
	ARDIS	FAX 06/51687416	RM 06/51687379
	AIPO	FAX 0521/797376 FAX 0131/260195	0521/797291 AL 0131/266258 - 254095
X	ANAS	Fax 06/44463421	RM
X	TELECOM	Fax 06/41861507 Fax 06/41860174	
X	VODAFONE	FAX 02/41433644	
X	WIND	FAX 06/83115402 06/83115402 h24	
X	F.S. S.p.A.	06/44102828 06/44102289	RM
X	Dir. Gen. Dighe Infr. Idriche ed Elettriche	06/989532740	06/44442839
X	Poste Italiane - Presidio Protezione e difesa civile	06/98680080	

ALLEGATO ALL'AVVISO N.° 15122
Prot n° RIA/0051371
del 19/10/2015

PRESIDENZA DEL CONSIGLIO DEI MINISTRI

DIPARTIMENTO DELLA PROTEZIONE CIVILE

CENTRO FUNZIONALE CENTRALE – SETTORE METEO

Numeri di fax dei **RESPONSABILI DEI CENTRI FUNZIONALI DECENTRATI** in indirizzo nel tele:

	REGIONE	**RECAPITO FAX**	RECAPITO TEL
	VALLE D'AOSTA	0165/272291	0165/272650
	PIEMONTE	011/3181709	011/3168292
	LIGURIA	010/5740983 (=S.M.)	010/6437510
	LOMBARDIA	02/69901091	
	PROV. AUT. TRENTO	0461/981231 (=S.M.)	
	PROV. AUT. BOLZANO	0471/289271 0471/920043	0471/414763
	VENETO	041/2794015	
	FRIULI VENEZIA GIULIA	0432/928681	0432/923333
	EMILIA-ROMAGNA	051/5274352 051/6497501 (=S.M./P.C.)	
	TOSCANA	050/915318 055/4483092 – 055/4622740	
	UMBRIA	0742/329301	0742/630711 – 3357757395 (rep.)
	MARCHE	071/8067709	071/8067745
	LAZIO	06/44702876	
	ABRUZZO	0862/362848 - 085/691700	0862/314311 - 085/63933
	SARDEGNA	070/6062398 – 070/272485	
X	CAMPANIA	081/2323851	081/2323111
	MOLISE	0874/779977	0874/7791
X	BASILICATA	SOSPESO	
X	CALABRIA	0961/531122	0961/531131
X	PUGLIA	080/5802277 – 080/5802278	
	SICILIA	091/7071937	091/7071999

AGGIORNAMENTO: 24-09-2015

ALLEGATO ALL'AVVISO N.° 15122
Prot n° RIA/0051371
del 19/10/2015

PRESIDENZA DEL CONSIGLIO DEI MINISTRI
DIPARTIMENTO DELLA PROTEZIONE CIVILE
CENTRO FUNZIONALE CENTRALE – SETTORE METEO

Numeri di fax degli **ENTI REGIONALI DI PROTEZIONE CIVILE** in indirizzo nel tele:

	REGIONE	**RECAPITO FAX**	RECAPITO TEL
	VALLE D'AOSTA	800238222 (S.OP.)	
	PIEMONTE	011/740001 – 4325916	011/4321306 335/6998046-33-32
	LIGURIA	010/5485.709 010/5700373	010/5485.990 – 991 - 992 S.OP. 010/5485990-1-2-3
	LOMBARDIA	02/69901091-02/69777782- 02/67655410-02/67655730- 02/67652853 (TUTTI)	800/061160
	PROV. AUT. TRENTO	0461/492305	
	PROV. AUT. BOLZANO	0471/416059	
	VENETO	041/2794712 - 5382139 (ENTRAMBI)	800990009 (REP)
	FRIULI VENEZIA GIULIA	040/3773702 0432/928681 (ENTRAMBI)	
	EMILIA-ROMAGNA	051/5274418 emergenze 051/5274829 051/5274768 entrambi	051/5274200-5274404 COR PROCIV 335/6326953 348/7977560 FUNZ. REPERIBILE
	TOSCANA	055/437 7068 – FAX EME 055/430285	055/32684
	UMBRIA	075/5042732 + 075/5042629 ENTRAMBI	
	MARCHE	071/8062419 – 8064123	
	LAZIO	06/51683596 - 3597 (ENTRAMBI)	803555 06/51686410 06/98012327
	ABRUZZO	0862/313060	0862/3631 - 363282
	SARDEGNA	070/6064865 070/6066781	
X	CAMPANIA	081/2323860	
	MOLISE	0874/311872 0874/424407	0874/3141
X	BASILICATA	0971/668519	335/7555950
X	CALABRIA	0961/368871-81 0961/7673310	0961/768111 0961/7673 800222211
X	PUGLIA	080/5372310 - 080/5802272	
	SICILIA	091/7074796	800458787

AGGIORNAMENTO: 24-09-2015

ALLEGATO ALL'AVVISO N.° 15122
Prot n° RIA/0051371
del 19/10/2015

PRESIDENZA DEL CONSIGLIO DEI MINISTRI
DIPARTIMENTO DELLA PROTEZIONE CIVILE
CENTRO FUNZIONALE CENTRALE –SETTORE METEO

Numeri di fax dei **SERVIZI METEO REGIONALI E CENTRI DI COMPETENZA** in indirizzo nel tele:

	ENTI	**FAX**	TELEFONO
	PIEMONTE	011/3181709	011/196819-68-71
	CMIRL LIGURIA CIMA – SAVONA	010/5740983 019/23027240/259	010/5305934 centralino 010/5958165 uff. meteo 3484452703 rep. meteo
	ARPA LOMBARDIA	02/69666248	02/67655595 Referente 02/67652471
	CENTRO GEOF. PREALPINO	0332/237143	VA 0332/235491
	SERV. METEO- TRENTINO	0461/ 238305	0461/494877/ 1
	ARPAV VENETO Servizio Meteorologico Regionale	049/9925502 PD	PD 049/9998111(REP) 049/9998128 SALA OP.
	CENTRO PREVISIONI E SEGNALAZIONI MAREE VENEZIA	041/2748580 041/5210378	041/2748787
	ARPA – OSMER FRIULI VENEZIA GIULIA	0432/934100	0432/934111 REP 348-2478240
	CF EMILIA-ROMAGNA	051/6497501 051/5274352 (entrambi)	SALA OP. 051/6497606
	LAMMA TOSCANA	055-4483092 055-444083 (preannunciare telefonicamente)	055-448301
X	CF CALABRIA	0961-531122	
X	CF CAMPANIA	081-2323851	
	ARPAS – SARDEGNA	079/262681	SS 079/258600

AGGIORNAMENTO: 24-09-2015

PRESIDENZA DEL CONSIGLIO DEI MINISTRI
DIPARTIMENTO DELLA PROTEZIONE CIVILE

Qualifica di Precedenza		Classifica di Segretezza			Spazio Riservato al Centro Trasmissioni						
Ordinario	Urgente	Non Classificato	Riservato	Segreto	Ora di Ricezione	Ora di Trasmissione	Sistema di trasmissione				Note dell'operatore
							Telex	Fono	Corr.	FAX	

DA: DIPARTIMENTO PROTEZIONE CIVILE – VIA ULPIANO, 11 00193 ROMA-

<u>AI RESPONSABILI PROTEZIONE CIVILE CENTRI FUNZIONALI E SERV. METEO REGIONI:</u>
SARDEGNA E SICILIA.
LORO SEDI

<u>ALLE PREFETTURE - UFFICI TERRITORIALI DI GOVERNO DI:</u>
SICILIA.
LORO SEDI

<u>PER CONOSCENZA ALLE PREFETTURE - UFFICI TERRITORIALI DI GOVERNO DI:</u>
SARDEGNA. **LORO SEDI**

- **MIN. INTERNO DIPARTIMENTO VV.FF. SOCC. PUB. DIF. CIV.**
  CENTRO OPERATIVO NAZIONALE **FAX 064814695 RM**

- **MIN. POL. AGR. AL. E FORESTALI**
  CORPO FORESTALE DELLO STATO/ SALA OPERATIVA METEOMONT **FAX 06/4745717 RM**
- **MIN. INFRASTRUTTURE E TRASPORTI** **FAX 0644125105**
  FAX 065922737

- **AM/SALA SITUAZIONI** **TEL. 06/49865066-5823-5824** **FAX 06/49864503**
- **CNMCA/SALA OP.** **TEL. 06/91292664** **FAX. 06/91292457**
- **COIDIFESA ROMA** **FAX 06/46919003**
- **SMD/TLC** **TEL. 06/46913296** **FAX 06/46912043**

- **COMANDO FORZE DI DIFESA INTERREGIONALE NORD** **FAX 049/8202083**
- **COMANDO FORZE DI DIFESA INTERREGIONALE SUD** **comfod2@postacert.difesa.it**

- **ISPRA – S.O.** **FAX 06/5016682**
- **ENEL - (PROCIV)** **FAX 06/83052795**
- **TERNA SPA** **TEL 06/83138282 RM** **FAX 06/81655294**
- **2i RETE GAS** **ingegneria@pec.2iretegas.it** **FAX 02/93473328**
- **COM.GEN. CAP.DI PORTO/ SALA OP.** **FAX 06/59084793 RM**
  FAX 06/5922737

- **ENAV OPERAZIONI METEO** **FAX 06/88318189**
- **ENAV RESP. PIAN. E SVILUP. METEO** **FAX 06/88318165**
- **UPM ROMA (ENAV)** **FAX 06/79086459**
- **UPM MILANO (ENAV)** **FAX 02/70143226**
- **ENAC UFF. SALA CRISI E GESTIONI EVENTI** **TEL 06/44596475** **FAX 06/44596538**

AVVISO N.° 15123
Prot. DPC RIA/0051646 del 20.10.2015

OGGETTO: **AVVISO DI CONDIZIONI METEOROLOGICHE AVVERSE**

RIFE/./ **DIRETTIVA PRESIDENTE DEL CONSIGLIO DEI MINISTRI 27-2-2004. "INDIRIZZI OPERATIVI PER LA GESTIONE ORGANIZZATIVA E FUNZIONALE DEL SISTEMA DI ALLERTAMENTO NAZIONALE E REGIONALE PER IL RISCHIO IDROGEOLOGICO E IDRAULICO AI FINI DI PROTEZIONE CIVILE"**.

1. UN NUOVO IMPULSO PERTURBATO DI ORIGINE NORD-ATLANTICA, AFFONDANDO SUL MEDITERRANEO OCCIDENTALE, INNESCHERA' A RIDOSSO DELLE COSTE ALGERINE LO SVILUPPO DI INTENSI SISTEMI TEMPORALESCHI, CHE NELLA GIORNATA DI MERCOLEDI AVANZERANNO AD INTERESSARE LE DUE ISOLE MAGGIORI ITALIANE, PER POI COINVOLGERE DALLA SERATA LA CALABRIA ED ESTENDERSI NELLA GIORNATA DI GIOVEDI A GRAN PARTE DEL MERIDIONE PENINSULARE.

2. PER QUANTO ESPOSTO NEL BOLLETTINO DI VIGILANZA METEOROLOGICA NAZIONALE DI OGGI, MARTEDI 20 OTTOBRE 2015; SULLA BASE DELLA CONCERTAZIONE SINOTTICA DI OGGI, NELL'AMBITO DEL GRUPPO TECNICO CON IL SERVIZIO METEOROLOGICO DELL'AERONAUTICA MILITARE E I SETTORI METEO DEI CENTRI FUNZIONALI DELLE REGIONI PIEMONTE ED EMILIA-ROMAGNA; PRESO ATTO DELL'AVVISO METEO EMESSO DALLA REGIONE SARDEGNA; TENUTO CONTO DELL'AVVISO METEO EMESSO DAL CNMCA; SULLA BASE DEI MODELLI E DELLE INFORMAZIONI DISPONIBILI, ALLE ORE 14.30 DI OGGI, MARTEDI 20 OTTOBRE 2015, SI EMETTE IL SEGUENTE:

AVVISO DI CONDIZIONI METEOROLOGICHE AVVERSE

"DALLE PRIME ORE DI DOMANI, MERCOLEDI 21 OTTOBRE 2015, E PER LE SUCCESSIVE 24-36 ORE, SI PREVEDONO PRECIPITAZIONI DIFFUSE, A PREVALENTE CARATTERE DI ROVESCIO O TEMPORALE, SULLA SARDEGNA, IN SUCCESSIVA ESTENSIONE ALLA SICILIA.
I FENOMENI SARANNO ACCOMPAGNATI DA ROVESCI DI FORTE INTENSITA', FREQUENTE ATTIVITA' ELETTRICA E FORTI RAFFICHE DI VENTO."

3. PER LE REGIONI INTERESSATE SI CONFERMANO LE RACCOMANDAZIONI CONTENUTE NELLA DIRETTIVA A RIFERIMENTO.

4. QUESTO DIPARTIMENTO SEGUIRA' L'EVOLVERSI DELLA SITUAZIONE TRAMITE I SUCCESSIVI BOLLETTINI DI VIGILANZA EMESSI SUL SITO INTERNET http://www.protezionecivile.gov.it/, AI QUALI SI PREGA DI PORRE ATTENZIONE.

5. **AI DIRETTI DESTINATARI DEL PRESENTE MESSAGGIO SI COMUNICA CHE LA RICEVUTA DI TRASMISSIONE DELL'INVIO A MEZZO FAX RAPPRESENTERA', PER QUESTO DIPARTIMENTO, LA CERTIFICAZIONE DELL'AVVENUTA NOTIFICA.**

ROMA, 20 ottobre 2015

IL VICE CAPO DIPARTIMENTO
ANGELO BORRELLI

ALLEGATO ALL'AVVISO N.° 15123

PRESIDENZA DEL CONSIGLIO DEI MINISTRI

DIPARTIMENTO DELLA PROTEZIONE CIVILE

CENTRO FUNZIONALE CENTRALE – SETTORE METEO

Numeri di fax degli **ENTI DELLO STATO** in indirizzo nel tele:

	ENTI	NUMERO FAX	INDIRIZZO
X	CG CARABINIERI - SALA OPERATIVA	06/80982486	
X	DIPARTIMENTO DELLA PUBBLICA SICUREZZA – DIR. CENTR. POLIZIA STRADALE E FERROVIARIA, COMUNICAZIONI E REPARTI SPECIALI – SERVIZIO POLIZIA STRADALE	06/46530434	
X	SALA OPERATIVA - CORPO DI POLIZIA PENITENZIARIA	06/45506392	
	STRADA DEI PARCHI	06/41592439 RM	06/4111621 - 41592314
X	AISCAT	06/4746968	06/4827163
X	AUTOSTRADE SPA	FAX 06/43634640 FAX 06/43632131 FAX 06/43632191 **SOLO DI DOMENICA E/O FESTIVO FAX : 06/43632131**	RM 06/43632141 **PREANNUNCIARE TELEFONICAMENTE ALLO 06/43632141**
	COM. TR. ALPINE METEOMONT	Pec : meteomont@postacert.difesa.it e-mail: userv@comalp.esercito.difesa.it	
X	CFS.SVZ- METEOMONT	FAX 06/7219664	RM 06/ 72466253 -270
	ARDIS	FAX 06/51687416	RM 06/51687379
	AIPO	FAX 0521/797376 FAX 0131/260195	0521/797291 AL 0131/266258 - 254095
X	ANAS	Fax 06/44463421	RM
X	TELECOM	Fax 06/41861507 Fax 06/41860174	
X	VODAFONE	FAX 02/41433644	
X	WIND	FAX 06/83115402 06/83115402 h24	
X	F.S. S.p.A.	06/44102828 06/44102289	RM
X	Dir. Gen. Dighe Infr. Idriche ed Elettriche	06/989532740	06/44442839
X	Poste Italiane - Presidio Protezione e difesa civile	06/98680080	

ALLEGATO ALL'AVVISO N.° 15123

PRESIDENZA DEL CONSIGLIO DEI MINISTRI

DIPARTIMENTO DELLA PROTEZIONE CIVILE

CENTRO FUNZIONALE CENTRALE – SETTORE METEO

Numeri di fax dei **RESPONSABILI DEI CENTRI FUNZIONALI DECENTRATI** in indirizzo nel tele:

	REGIONE	**RECAPITO FAX**	RECAPITO TEL
	VALLE D'AOSTA	0165/272291	0165/272650
	PIEMONTE	011/3181709	011/3168292
	LIGURIA	010/5740983 (=S.M.)	010/6437510
	LOMBARDIA	02/69901091	
	PROV. AUT. TRENTO	0461/981231 (=S.M.)	
	PROV. AUT. BOLZANO	0471/289271 0471/920043	0471/414763
	VENETO	041/2794015	
	FRIULI VENEZIA GIULIA	0432/928681	0432/923333
	EMILIA-ROMAGNA	051/5274352 051/6497501 (=S.M./P.C.)	
	TOSCANA	050/915318 055/4483092 – 055/4622740	
	UMBRIA	0742/329301	0742/630711 – 3357757395 (rep.)
	MARCHE	071/8067709	071/8067745
	LAZIO	06/44702876	
	ABRUZZO	0862/362848 - 085/691700	0862/314311 - 085/63933
X	SARDEGNA	070/6062398 – 070/272485	
	CAMPANIA	081/2323851	081/2323111
	MOLISE	0874/779977	0874/7791
	BASILICATA	SOSPESO	
	CALABRIA	0961/531122	0961/531131
	PUGLIA	080/5802277 – 080/5802278	
X	SICILIA	091/7071937	091/7071999

AGGIORNAMENTO: 24-09-2015

ALLEGATO ALL'AVVISO N.° 15123

PRESIDENZA DEL CONSIGLIO DEI MINISTRI

DIPARTIMENTO DELLA PROTEZIONE CIVILE

CENTRO FUNZIONALE CENTRALE – SETTORE METEO

Numeri di fax degli **ENTI REGIONALI DI PROTEZIONE CIVILE** in indirizzo nel tele:

	REGIONE	**RECAPITO FAX**	RECAPITO TEL
	VALLE D'AOSTA	800238222 (S.OP.)	
	PIEMONTE	011/740001 – 4325916	011/4321306 335/6998046-33-32
	LIGURIA	010/5485.709 010/5700373	010/5485.990 – 991 - 992 S.OP. 010/5485990-1-2-3
	LOMBARDIA	02/69901091-02/69777782- 02/67655410-02/67655730- 02/67652853 (TUTTI)	800/061160
	PROV. AUT. TRENTO	0461/492305	
	PROV. AUT. BOLZANO	0471/416059	
	VENETO	041/2794712 - 5382139 (ENTRAMBI)	800990009 (REP)
	FRIULI VENEZIA GIULIA	040/3773702 0432/928681 (ENTRAMBI)	
	EMILIA-ROMAGNA	051/5274418 emergenze 051/5274829 051/5274768 entrambi	051/5274200-5274404 COR PROCIV 335/6326953 348/7977560 FUNZ. REPERIBILE
	TOSCANA	055/437 7068 – FAX EME 055/430285	055/32684
	UMBRIA	075/5042732 + 075/5042629 ENTRAMBI	
	MARCHE	071/8062419 – 8064123	
	LAZIO	06/51683596 - 3597 (ENTRAMBI)	803555 06/51686410 06/98012327
	ABRUZZO	0862/313060	0862/3631 - 363282
X	SARDEGNA	070/6064865 070/6066781	
	CAMPANIA	081/2323860	
	MOLISE	0874/311872 0874/424407	0874/3141
	BASILICATA	0971/668519	335/7555950
	CALABRIA	0961/368871-81 0961/7673310	0961/768111 0961/7673 800222211
	PUGLIA	080/5372310 - 080/5802272	
X	SICILIA	091/7074796	800458787

AGGIORNAMENTO: 24-09-2015

ALLEGATO ALL'AVVISO N.° 15123

PRESIDENZA DEL CONSIGLIO DEI MINISTRI

DIPARTIMENTO DELLA PROTEZIONE CIVILE

CENTRO FUNZIONALE CENTRALE –SETTORE METEO

Numeri di fax dei **SERVIZI METEO REGIONALI E CENTRI DI COMPETENZA** in indirizzo nel tele:

	ENTI	**FAX**	TELEFONO
	PIEMONTE	011/3181709	011/196819-68-71
	CMIRL LIGURIA CIMA – SAVONA	010/5740983 019/23027240/259	010/5305934 centralino 010/5958165 uff. meteo 3484452703 rep. meteo
	ARPA LOMBARDIA	02/69666248	02/67655595 Referente 02/67652471
	CENTRO GEOF. PREALPINO	0332/237143	VA 0332/235491
	SERV. METEO- TRENTINO	0461/ 238305	0461/494877/ 1
	ARPAV VENETO Servizio Meteorologico Regionale	049/9925502 PD	PD 049/9998111(REP) 049/9998128 SALA OP.
	CENTRO PREVISIONI E SEGNALAZIONI MAREE VENEZIA	041/2748580 041/5210378	041/2748787
	ARPA – OSMER FRIULI VENEZIA GIULIA	0432/934100	0432/934111 REP 348-2478240
	CF EMILIA-ROMAGNA	051/6497501 051/5274352 (entrambi)	SALA OP. 051/6497606
	LAMMA TOSCANA	055-4483092 055-444083 (preannunciare telefonicamente)	055-448301
	CF CALABRIA	0961-531122	
	CF CAMPANIA	081-2323851	
X	ARPAS – SARDEGNA	079/262681	SS 079/258600

AGGIORNAMENTO: 24-09-2015

PRESIDENZA DEL CONSIGLIO DEI MINISTRI
DIPARTIMENTO DELLA PROTEZIONE CIVILE

Qualifica di Precedenza		Classifica di Segretezza			Spazio Riservato al Centro Trasmissioni						
Ordinario	Urgente	Non Classificato	Riservato	Segreto	Ora di Ricezione	Ora di Trasmissione	Sistema di trasmissione				Note dell'operatore
							Telex	Fono	Corr.	FAX	

DA: DIPARTIMENTO PROTEZIONE CIVILE – VIA ULPIANO, 11 00193 ROMA-

AI RESPONSABILI PROTEZIONE CIVILE CENTRI FUNZIONALI E SERV. METEO REGIONI:
SICILIA, CALABRIA, BASILICATA E PUGLIA.
LORO SEDI

ALLE PREFETTURE - UFFICI TERRITORIALI DI GOVERNO DI:
SICILIA, CALABRIA, BASILICATA E PUGLIA.
LORO SEDI

PER CONOSCENZA ALLE PREFETTURE - UFFICI TERRITORIALI DI GOVERNO DI:
.
LORO SEDI

- MIN. INTERNO DIPARTIMENTO VV.FF. SOCC. PUB. DIF. CIV.
CENTRO OPERATIVO NAZIONALE FAX 064814695 RM

- MIN. POL. AGR. AL. E FORESTALI
CORPO FORESTALE DELLO STATO/ SALA OPERATIVA METEOMONT FAX 06/4745717 RM
- MIN. INFRASTRUTTURE E TRASPORTI FAX 0644125105
FAX 065922737

- AM/SALA SITUAZIONI TEL. 06/49865066-5823-5824 FAX 06/49864503
- CNMCA/SALA OP. TEL. 06/91292664 FAX. 06/91292457
- COIDIFESA ROMA FAX 06/46919003
- SMD/TLC TEL. 06/46913296 FAX 06/46912043

- COMANDO FORZE DI DIFESA INTERREGIONALE NORD FAX 049/8202083
- COMANDO FORZE DI DIFESA INTERREGIONALE SUD comfod2@postacert.difesa.it

- ISPRA – S.O. FAX 06/5016682
- ENEL - (PROCIV) FAX 06/83052795
- TERNA SPA TEL 06/83138282 RM FAX 06/81655294
- 2i RETE GAS ingegneria@pec.2iretegas.it FAX 02/93473328
- COM.GEN. CAP.DI PORTO/ SALA OP. FAX 06/59084793 RM
FAX 06/5922737

- ENAV OPERAZIONI METEO FAX 06/88318189
- ENAV RESP. PIAN. E SVILUP. METEO FAX 06/88318165
- UPM ROMA (ENAV) FAX 06/79086459
- UPM MILANO (ENAV) FAX 02/70143226
- ENAC UFF. SALA CRISI E GESTIONI EVENTI TEL 06/44596475 FAX 06/44596538

AVVISO N.° 15124

OGGETTO: **AVVISO DI CONDIZIONI METEOROLOGICHE AVVERSE**
ESTENSIONE: **AVVISO N.° 15123 PROT. N. RIA/ 0051646 DEL 20/10/2015**

RIFE/./ **DIRETTIVA PRESIDENTE DEL CONSIGLIO DEI MINISTRI 27-2-2004. "INDIRIZZI OPERATIVI PER LA GESTIONE ORGANIZZATIVA E FUNZIONALE DEL SISTEMA DI ALLERTAMENTO NAZIONALE E REGIONALE PER IL RISCHIO IDROGEOLOGICO E IDRAULICO AI FINI DI PROTEZIONE CIVILE"**.

1. UN SISTEMA PERTURBATO SI PORTA SUL MEDITERRANEO OCCIDENTALE ED INNESCHERA' OGGI LO SVILUPPO DI INTENSI SISTEMI TEMPORALESCHI, CHE IN GIORNATA INTERESSERANNO LE DUE ISOLE MAGGIORI ITALIANE, PER POI COINVOLGERE DALLA SERATA LA CALABRIA E SUCCESSIVAMENTE LA BASILICATA E LA PUGLIA.

2. PER QUANTO ESPOSTO NEL BOLLETTINO DI VIGILANZA METEOROLOGICA NAZIONALE DI IERI, MARTEDI 20 OTTOBRE 2015; SULLA BASE DELLA CONCERTAZIONE SINOTTICA DI OGGI, MERCOLEDI 21 OTTOBRE 2015, NELL'AMBITO DEL GRUPPO TECNICO CON IL SERVIZIO METEOROLOGICO DELL'AERONAUTICA MILITARE E I SETTORI METEO DEI CENTRI FUNZIONALI DELLE REGIONI PIEMONTE ED EMILIA-ROMAGNA; TENUTO CONTO DELL'AVVISO METEO EMESSO DAL CNMCA; SULLA BASE DEI MODELLI E DELLE INFORMAZIONI DISPONIBILI, ALLE ORE 12.00 DI OGGI, MERCOLEDI 21 OTTOBRE 2015, SI EMETTE IL SEGUENTE:

AVVISO DI CONDIZIONI METEOROLOGICHE AVVERSE

"DAL POMERIGGIO DI OGGI, MERCOLEDI 21 OTTOBRE 2015, E PER LE SUCCESSIVE 24-36 ORE SI PREVEDONO PRECIPITAZIONI DA SPARSE A DIFFUSE, A PREVALENTE CARATTERE DI ROVESCIO O TEMPORALE, SULLA CALABRIA, IN SUCCESSIVA ESTENSIONE A BASILICATA E PUGLIA, SPECIE SUI SETTORI MERIDIONALI E IONICI.
I FENOMENI SARANNO ACCOMPAGNATI DA ROVESCI DI FORTE INTENSITA', FREQUENTE ATTIVITA' ELETTRICA E FORTI RAFFICHE DI VENTO.

DALLE PRIME ORE DI DOMANI, GIOVEDI 22 OTTOBRE 2015, E PER LE SUCCESSIVE 24-36 ORE SI PREVEDONO VENTI DA FORTI A BURRASCA CON RINFORZI DI BURRASCA FORTE, DAI QUADRANTI SETTENTRIONALI, SU CALABRIA, BASILICATA, PUGLIA E SICILIA, SPECIE SUI SETTORI IONICI, CON LOCALI MAREGGIATE SULLE COSTE ESPOSTE."

3. PER LE REGIONI INTERESSATE SI CONFERMANO LE RACCOMANDAZIONI CONTENUTE NELLA DIRETTIVA A RIFERIMENTO.

4. QUESTO DIPARTIMENTO SEGUIRA' L'EVOLVERSI DELLA SITUAZIONE TRAMITE I SUCCESSIVI BOLLETTINI DI VIGILANZA EMESSI SUL SITO INTERNET http://www.protezionecivile.gov.it/, AI QUALI SI PREGA DI PORRE ATTENZIONE.

5. **AI DIRETTI DESTINATARI DEL PRESENTE MESSAGGIO SI COMUNICA CHE LA RICEVUTA DI TRASMISSIONE DELL'INVIO A MEZZO FAX RAPPRESENTERA', PER QUESTO DIPARTIMENTO, LA CERTIFICAZIONE DELL'AVVENUTA NOTIFICA.**

ROMA, 21 ottobre 2015

IL VICE CAPO DIPARTIMENTO
ANGELO BORRELLI

ALLEGATO ALL'AVVISO N.° 15124

PRESIDENZA DEL CONSIGLIO DEI MINISTRI

DIPARTIMENTO DELLA PROTEZIONE CIVILE

CENTRO FUNZIONALE CENTRALE – SETTORE METEO

Numeri di fax degli **ENTI DELLO STATO** in indirizzo nel tele:

	ENTI	NUMERO FAX	INDIRIZZO
X	CG CARABINIERI - SALA OPERATIVA	06/80982486	
X	DIPARTIMENTO DELLA PUBBLICA SICUREZZA – DIR. CENTR. POLIZIA STRADALE E FERROVIARIA, COMUNICAZIONI E REPARTI SPECIALI – SERVIZIO POLIZIA STRADALE	06/46530434	
X	SALA OPERATIVA - CORPO DI POLIZIA PENITENZIARIA	06/45506392	
	STRADA DEI PARCHI	06/41592439 RM	06/4111621 - 41592314
X	AISCAT	06/4746968	06/4827163
X	AUTOSTRADE SPA	FAX 06/43634640 FAX 06/43632131 FAX 06/43632191 **SOLO DI DOMENICA E/O FESTIVO FAX : 06/43632131**	RM 06/43632141 **PREANNUNCIARE TELEFONICAMENTE ALLO 06/43632141**
	COM. TR. ALPINE METEOMONT	Pec : meteomont@postacert.difesa.it e-mail: userv@comalp.esercito.difesa.it	
	CFS.SVZ- METEOMONT	FAX 06/7219664	RM 06/ 72466253 -270
	ARDIS	FAX 06/51687416	RM 06/51687379
	AIPO	FAX 0521/797376 FAX 0131/260195	0521/797291 AL 0131/266258 - 254095
X	ANAS	Fax 06/44463421	RM
X	TELECOM	Fax 06/41861507 Fax 06/41860174	
X	VODAFONE	FAX 02/41433644	
X	WIND	FAX 06/83115402 06/83115402 h24	
X	F.S. S.p.A.	06/44102828 06/44102289	RM
X	Dir. Gen. Dighe Infr. Idriche ed Elettriche	06/989532740	06/44442839
X	Poste Italiane - Presidio Protezione e difesa civile	06/98680080	

ALLEGATO ALL'AVVISO N.° 15124

PRESIDENZA DEL CONSIGLIO DEI MINISTRI

DIPARTIMENTO DELLA PROTEZIONE CIVILE

CENTRO FUNZIONALE CENTRALE – SETTORE METEO

Numeri di fax dei **RESPONSABILI DEI CENTRI FUNZIONALI DECENTRATI** in indirizzo nel tele:

	REGIONE	**RECAPITO FAX**	RECAPITO TEL
	VALLE D'AOSTA	0165/272291	0165/272650
	PIEMONTE	011/3181709	011/3168292
	LIGURIA	010/5740983 (=S.M.)	010/6437510
	LOMBARDIA	02/69901091	
	PROV. AUT. TRENTO	0461/981231 (=S.M.)	
	PROV. AUT. BOLZANO	0471/289271 0471/920043	0471/414763
	VENETO	041/2794015	
	FRIULI VENEZIA GIULIA	0432/928681	0432/923333
	EMILIA-ROMAGNA	051/5274352 051/6497501 (=S.M./P.C.)	
	TOSCANA	050/915318 055/4483092 – 055/4622740	
	UMBRIA	0742/329301	0742/630711 – 3357757395 (rep.)
	MARCHE	071/8067709	071/8067745
	LAZIO	06/44702876	
	ABRUZZO	0862/362848 - 085/691700	0862/314311 - 085/63933
	SARDEGNA	070/6062398 – 070/272485	
	CAMPANIA	081/2323851	081/2323111
	MOLISE	0874/779977	0874/7791
X	BASILICATA	SOSPESO	
X	CALABRIA	0961/531122	0961/531131
X	PUGLIA	080/5802277 – 080/5802278	
X	SICILIA	091/7071937	091/7071999

AGGIORNAMENTO: 24-09-2015

ALLEGATO ALL'AVVISO N.° 15124

PRESIDENZA DEL CONSIGLIO DEI MINISTRI

DIPARTIMENTO DELLA PROTEZIONE CIVILE

CENTRO FUNZIONALE CENTRALE – SETTORE METEO

Numeri di fax degli **ENTI REGIONALI DI PROTEZIONE CIVILE** in indirizzo nel tele:

	REGIONE	**RECAPITO FAX**	RECAPITO TEL
	VALLE D'AOSTA	800238222 (S.OP.)	
	PIEMONTE	011/740001 – 4325916	011/4321306 335/6998046-33-32
	LIGURIA	010/5485.709 010/5700373	010/5485.990 – 991 - 992 S.OP. 010/5485990-1-2-3
	LOMBARDIA	02/69901091-02/69777782- 02/67655410-02/67655730- 02/67652853 (TUTTI)	800/061160
	PROV. AUT. TRENTO	0461/492305	
	PROV. AUT. BOLZANO	0471/416059	
	VENETO	041/2794712 - 5382139 (ENTRAMBI)	800990009 (REP)
	FRIULI VENEZIA GIULIA	040/3773702 0432/928681 (ENTRAMBI)	
	EMILIA-ROMAGNA	051/5274418 emergenze 051/5274829 051/5274768 entrambi	051/5274200-5274404 COR PROCIV 335/6326953 348/7977560 FUNZ. REPERIBILE
	TOSCANA	055/437 7068 – FAX EME 055/430285	055/32684
	UMBRIA	075/5042732 + 075/5042629 ENTRAMBI	
	MARCHE	071/8062419 – 8064123	
	LAZIO	06/51683596 - 3597 (ENTRAMBI)	803555 06/51686410 06/98012327
	ABRUZZO	0862/313060	0862/3631 - 363282
	SARDEGNA	070/6064865 070/6066781	
	CAMPANIA	081/2323860	
	MOLISE	0874/311872 0874/424407	0874/3141
X	BASILICATA	0971/668519	335/7555950
X	CALABRIA	0961/368871-81 0961/7673310	0961/768111 0961/7673 800222211
X	PUGLIA	080/5372310 - 080/5802272	
X	SICILIA	091/7074796	800458787

AGGIORNAMENTO: 24-09-2015

ALLEGATO ALL'AVVISO N.° 15124

PRESIDENZA DEL CONSIGLIO DEI MINISTRI

DIPARTIMENTO DELLA PROTEZIONE CIVILE

CENTRO FUNZIONALE CENTRALE –SETTORE METEO

Numeri di fax dei **SERVIZI METEO REGIONALI E CENTRI DI COMPETENZA** in indirizzo nel tele:

	ENTI	**FAX**	TELEFONO
	PIEMONTE	011/3181709	011/196819-68-71
	CMIRL LIGURIA CIMA – SAVONA	010/5740983 019/23027240/259	010/5305934 centralino 010/5958165 uff. meteo 3484452703 rep. meteo
	ARPA LOMBARDIA	02/69666248	02/67655595 Referente 02/67652471
	CENTRO GEOF. PREALPINO	0332/237143	VA 0332/235491
	SERV. METEO- TRENTINO	0461/ 238305	0461/494877/ 1
	ARPAV VENETO Servizio Meteorologico Regionale	049/9925502 PD	PD 049/9998111(REP) 049/9998128 SALA OP.
	CENTRO PREVISIONI E SEGNALAZIONI MAREE VENEZIA	041/2748580 041/5210378	041/2748787
	ARPA – OSMER FRIULI VENEZIA GIULIA	0432/934100	0432/934111 REP 348-2478240
	CF EMILIA-ROMAGNA	051/6497501 051/5274352 (entrambi)	SALA OP. 051/6497606
	LAMMA TOSCANA	055-4483092 055-444083 (preannunciare telefonicamente)	055-448301
X	CF CALABRIA	0961-531122	
	CF CAMPANIA	081-2323851	
	ARPAS – SARDEGNA	079/262681	SS 079/258600

AGGIORNAMENTO: 24-09-2015

Presidenza del Consiglio dei Ministri
DIPARTIMENTO PROTEZIONE CIVILE
Prot n° RIA/0051899
del 21/10/2015
------- USCITA -------

PRESIDENZA DEL CONSIGLIO DEI MINISTRI
DIPARTIMENTO DELLA PROTEZIONE CIVILE

Qualifica di Precedenza		Classifica di Segretezza			Spazio Riservato al Centro Trasmissioni						
Ordinario	Urgente	Non Classificato	Riservato	Segreto	Ora di Ricezione	Ora di Trasmissione	Sistema di trasmissione				Note dell'operatore
							Telex	Fono	Corr.	FAX	

DA: DIPARTIMENTO PROTEZIONE CIVILE – VIA ULPIANO, 11 00193 ROMA-

AI RESPONSABILI PROTEZIONE CIVILE CENTRI FUNZIONALI E SERV. METEO REGIONI:
SICILIA, CALABRIA, BASILICATA E PUGLIA.
LORO SEDI

ALLE PREFETTURE - UFFICI TERRITORIALI DI GOVERNO DI:
SICILIA, CALABRIA, BASILICATA E PUGLIA.
LORO SEDI

PER CONOSCENZA ALLE PREFETTURE - UFFICI TERRITORIALI DI GOVERNO DI:
LORO SEDI

- **MIN. INTERNO DIPARTIMENTO VV.FF. SOCC. PUB. DIF. CIV.**
  CENTRO OPERATIVO NAZIONALE **FAX 064814695 RM**
- **MIN. POL. AGR. AL. E FORESTALI**
  CORPO FORESTALE DELLO STATO/ SALA OPERATIVA METEOMONT **FAX 06/4745717 RM**
- **MIN. INFRASTRUTTURE E TRASPORTI** **FAX 0644125105**
  FAX 065922737
- **AM/SALA SITUAZIONI** **TEL. 06/49865066-5823-5824** **FAX 06/49864503**
- **CNMCA/SALA OP.** **TEL. 06/91292664** **FAX. 06/91292457**
- **COIDIFESA ROMA** **FAX 06/46919003**
- **SMD/TLC** **TEL. 06/46913296** **FAX 06/46912043**
- **COMANDO FORZE DI DIFESA INTERREGIONALE NORD** **FAX 049/8202083**
- **COMANDO FORZE DI DIFESA INTERREGIONALE SUD** **comfod2@postacert.difesa.it**
- **ISPRA – S.O.** **FAX 06/5016682**
- **ENEL - (PROCIV)** **FAX 06/83052795**
- **TERNA SPA** **TEL 06/83138282 RM** **FAX 06/81655294**
- **2i RETE GAS** **ingegneria@pec.2iretegas.it** **FAX 02/93473328**
- **COM.GEN. CAP.DI PORTO/ SALA OP.** **FAX 06/59084793 RM**
  FAX 06/5922737
- **ENAV OPERAZIONI METEO** **FAX 06/88318189**
- **ENAV RESP. PIAN. E SVILUP. METEO** **FAX 06/88318165**
- **UPM ROMA (ENAV)** **FAX 06/79086459**
- **UPM MILANO (ENAV)** **FAX 02/70143226**
- **ENAC UFF. SALA CRISI E GESTIONI EVENTI** **TEL 06/44596475** **FAX 06/44596538**

AVVISO N.° 15124
Presidenza del Consiglio dei Ministri
DIPARTIMENTO PROTEZIONE CIVILE
Prot n RIA/0051899
del 21/10/2015
USCITA

OGGETTO: AVVISO DI CONDIZIONI METEOROLOGICHE AVVERSE
ESTENSIONE: AVVISO N.° 15123 PROT. N. RIA/ 0051646 DEL 20/10/2015

RIFE/./ **DIRETTIVA PRESIDENTE DEL CONSIGLIO DEI MINISTRI 27-2-2004. "INDIRIZZI OPERATIVI PER LA GESTIONE ORGANIZZATIVA E FUNZIONALE DEL SISTEMA DI ALLERTAMENTO NAZIONALE E REGIONALE PER IL RISCHIO IDROGEOLOGICO E IDRAULICO AI FINI DI PROTEZIONE CIVILE"**.

1. UN SISTEMA PERTURBATO SI PORTA SUL MEDITERRANEO OCCIDENTALE ED INNESCHERA' OGGI LO SVILUPPO DI INTENSI SISTEMI TEMPORALESCHI, CHE IN GIORNATA INTERESSERANNO LE DUE ISOLE MAGGIORI ITALIANE, PER POI COINVOLGERE DALLA SERATA LA CALABRIA E SUCCESSIVAMENTE LA BASILICATA E LA PUGLIA.

2. PER QUANTO ESPOSTO NEL BOLLETTINO DI VIGILANZA METEOROLOGICA NAZIONALE DI IERI, MARTEDI 20 OTTOBRE 2015; SULLA BASE DELLA CONCERTAZIONE SINOTTICA DI OGGI, MERCOLEDI 21 OTTOBRE 2015, NELL'AMBITO DEL GRUPPO TECNICO CON IL SERVIZIO METEOROLOGICO DELL'AERONAUTICA MILITARE E I SETTORI METEO DEI CENTRI FUNZIONALI DELLE REGIONI PIEMONTE ED EMILIA-ROMAGNA; TENUTO CONTO DELL'AVVISO METEO EMESSO DAL CNMCA; SULLA BASE DEI MODELLI E DELLE INFORMAZIONI DISPONIBILI, ALLE ORE 12.00 DI OGGI, MERCOLEDI 21 OTTOBRE 2015, SI EMETTE IL SEGUENTE:

AVVISO DI CONDIZIONI METEOROLOGICHE AVVERSE

"DAL POMERIGGIO DI OGGI, MERCOLEDI 21 OTTOBRE 2015, E PER LE SUCCESSIVE 24-36 ORE SI PREVEDONO PRECIPITAZIONI DA SPARSE A DIFFUSE, A PREVALENTE CARATTERE DI ROVESCIO O TEMPORALE, SULLA CALABRIA, IN SUCCESSIVA ESTENSIONE A BASILICATA E PUGLIA, SPECIE SUI SETTORI MERIDIONALI E IONICI. I FENOMENI SARANNO ACCOMPAGNATI DA ROVESCI DI FORTE INTENSITA', FREQUENTE ATTIVITA' ELETTRICA E FORTI RAFFICHE DI VENTO.

DALLE PRIME ORE DI DOMANI, GIOVEDI 22 OTTOBRE 2015, E PER LE SUCCESSIVE 24-36 ORE SI PREVEDONO VENTI DA FORTI A BURRASCA CON RINFORZI DI BURRASCA FORTE, DAI QUADRANTI SETTENTRIONALI, SU CALABRIA, BASILICATA, PUGLIA E SICILIA, SPECIE SUI SETTORI IONICI, CON LOCALI MAREGGIATE SULLE COSTE ESPOSTE."

3. PER LE REGIONI INTERESSATE SI CONFERMANO LE RACCOMANDAZIONI CONTENUTE NELLA DIRETTIVA A RIFERIMENTO.

4. QUESTO DIPARTIMENTO SEGUIRA' L'EVOLVERSI DELLA SITUAZIONE TRAMITE I SUCCESSIVI BOLLETTINI DI VIGILANZA EMESSI SUL SITO INTERNET http://www.protezionecivile.gov.it/, AI QUALI SI PREGA DI PORRE ATTENZIONE.

5. **AI DIRETTI DESTINATARI DEL PRESENTE MESSAGGIO SI COMUNICA CHE LA RICEVUTA DI TRASMISSIONE DELL'INVIO A MEZZO FAX RAPPRESENTERA', PER QUESTO DIPARTIMENTO, LA CERTIFICAZIONE DELL'AVVENUTA NOTIFICA.**

ROMA, 21 ottobre 2015

IL VICE CAPO DIPARTIMENTO
ANGELO BORRELLI

ALLEGATO ALL'AVVISO N.° 15124
Presidenza del Consiglio dei Ministri
DIPARTIMENTO PROTEZIONE CIVILE
Prot n° RIA/0051899
del 21/10/2015
------- USCITA -------

PRESIDENZA DEL CONSIGLIO DEI MINISTRI

DIPARTIMENTO DELLA PROTEZIONE CIVILE

CENTRO FUNZIONALE CENTRALE – SETTORE METEO

Numeri di fax degli **ENTI DELLO STATO** in indirizzo nel tele:

	ENTI	NUMERO FAX	INDIRIZZO
X	CG CARABINIERI - SALA OPERATIVA	06/80982486	
X	DIPARTIMENTO DELLA PUBBLICA SICUREZZA – DIR CENTR. POLIZIA STRADALE E FERROVIARIA, COMUNICAZIONI E REPARTI SPECIALI – SERVIZIO POLIZIA STRADALE	06/46530434	
X	SALA OPERATIVA - CORPO DI POLIZIA PENITENZIARIA	06/45506392	
	STRADA DEI PARCHI	06/41592439 RM	06/4111621 - 41592314
X	AISCAT	06/4746968	06/4827163
X	AUTOSTRADE SPA	FAX 06/43634640 FAX 06/43632131 FAX 06/43632191 **SOLO DI DOMENICA E/O FESTIVO FAX : 06/43632131**	RM 06/43632141 **PREANNUNCIARE TELEFONICAMENTE ALLO 06/43632141**
	COM. TR. ALPINE METEOMONT	Pec : meteomont@postacert.difesa.it e-mail: userv@comalp.esercito.difesa.it	
	CFS.SVZ- METEOMONT	FAX 06/7219664	RM 06/ 72466253 -270
	ARDIS	FAX 06/51687416	RM 06/51687379
	AIPO	FAX 0521/797376 FAX 0131/260195	0521/797291 AL 0131/266258 - 254095
X	ANAS	Fax 06/44463421	RM
X	TELECOM	Fax 06/41861507 Fax 06/41860174	
X	VODAFONE	FAX 02/41433644	
X	WIND	FAX 06/83115402 06/83115402 h24	
X	F.S. S.p.A.	06/44102828 06/44102289	RM
X	Dir. Gen. Dighe Infr. Idriche ed Elettriche	06/989532740	06/44442839
X	Poste Italiane - Presidio Protezione e difesa civile	06/98680080	

ALLEGATO ALL'AVVISO N.° 15124
Presidenza del Consiglio dei Ministri
DIPARTIMENTO PROTEZIONE CIVILE
Prot n RIA/0051899
del 21/10/2015
------- USCITA -------

PRESIDENZA DEL CONSIGLIO DEI MINISTRI
DIPARTIMENTO DELLA PROTEZIONE CIVILE
CENTRO FUNZIONALE CENTRALE – SETTORE METEO

Numeri di fax dei **RESPONSABILI DEI CENTRI FUNZIONALI DECENTRATI** in indirizzo nel tele:

	REGIONE	**RECAPITO FAX**	RECAPITO TEL
	VALLE D'AOSTA	0165/272291	0165/272650
	PIEMONTE	011/3181709	011/3168292
	LIGURIA	010/5740983 (=S.M.)	010/6437510
	LOMBARDIA	02/69901091	
	PROV. AUT. TRENTO	0461/981231 (=S.M.)	
	PROV. AUT. BOLZANO	0471/289271 0471/920043	0471/414763
	VENETO	041/2794015	
	FRIULI VENEZIA GIULIA	0432/928681	0432/923333
	EMILIA-ROMAGNA	051/5274352 051/6497501 (=S.M./P.C.)	
	TOSCANA	050/915318 055/4483092 – 055/4622740	
	UMBRIA	0742/329301	0742/630711 – 3357757395 (rep.)
	MARCHE	071/8067709	071/8067745
	LAZIO	06/44702876	
	ABRUZZO	0862/362848 - 085/691700	0862/314311 - 085/63933
	SARDEGNA	070/6062398 – 070/272485	
	CAMPANIA	081/2323851	081/2323111
	MOLISE	0874/779977	0874/7791
X	BASILICATA	SOSPESO	
X	CALABRIA	0961/531122	0961/531131
X	PUGLIA	080/5802277 – 080/5802278	
X	SICILIA	091/7071937	091/7071999

AGGIORNAMENTO: 24-09-2015

ALLEGATO ALL'AVVISO N.° 15124
Presidenza del Consiglio dei Ministri
DIPARTIMENTO PROTEZIONE CIVILE
Prot n° RIA/0051899
del 21/10/2015
------- USCITA -------

PRESIDENZA DEL CONSIGLIO DEI MINISTRI
DIPARTIMENTO DELLA PROTEZIONE CIVILE
CENTRO FUNZIONALE CENTRALE – SETTORE METEO

Numeri di fax degli **ENTI REGIONALI DI PROTEZIONE CIVILE** in indirizzo nel tele:

	REGIONE	**RECAPITO FAX**	RECAPITO TEL
	VALLE D'AOSTA	800238222 (S.OP.)	
	PIEMONTE	011/740001 – 4325916	011/4321306 335/6998046-33-32
	LIGURIA	010/5485.709 010/5700373	010/5485.990 – 991 - 992 S.OP. 010/5485990-1-2-3
	LOMBARDIA	02/69901091-02/69777782- 02/67655410-02/67655730- 02/67652853 (TUTTI)	800/061160
	PROV. AUT. TRENTO	0461/492305	
	PROV. AUT. BOLZANO	0471/416059	
	VENETO	041/2794712 - 5382139 (ENTRAMBI)	800990009 (REP)
	FRIULI VENEZIA GIULIA	040/3773702 0432/928681 (ENTRAMBI)	
	EMILIA-ROMAGNA	051/5274418 emergenze 051/5274829 051/5274768 entrambi	051/5274200-5274404 COR PROCIV 335/6326953 348/7977560 FUNZ. REPERIBILE
	TOSCANA	055/437 7068 – FAX EME 055/430285	055/32684
	UMBRIA	075/5042732 + 075/5042629 ENTRAMBI	
	MARCHE	071/8062419 – 8064123	
	LAZIO	06/51683596 - 3597 (ENTRAMBI)	803555 06/51686410 06/98012327
	ABRUZZO	0862/313060	0862/3631 - 363282
	SARDEGNA	070/6064865 070/6066781	
	CAMPANIA	081/2323860	
	MOLISE	0874/311872 0874/424407	0874/3141
X	BASILICATA	0971/668519	335/7555950
X	CALABRIA	0961/368871-81 0961/7673310	0961/768111 0961/7673 800222211
X	PUGLIA	080/5372310 - 080/5802272	
X	SICILIA	091/7074796	800458787

AGGIORNAMENTO: 24-09-2015

ALLEGATO ALL'AVVISO N.° 15124
Presidenza del Consiglio dei Ministri
DIPARTIMENTO PROTEZIONE CIVILE
Prot n RIA/0051899
del 21/10/2015
USCITA

PRESIDENZA DEL CONSIGLIO DEI MINISTRI
DIPARTIMENTO DELLA PROTEZIONE CIVILE
CENTRO FUNZIONALE CENTRALE –SETTORE METEO

Numeri di fax dei **SERVIZI METEO REGIONALI E CENTRI DI COMPETENZA** in indirizzo nel tele:

	ENTI	**FAX**	TELEFONO
	PIEMONTE	011/3181709	011/196819-68-71
	CMIRL LIGURIA CIMA – SAVONA	010/5740983 019/23027240/259	010/5305934 centralino 010/5958165 uff. meteo 3484452703 rep. meteo
	ARPA LOMBARDIA	02/69666248	02/67655595 Referente 02/67652471
	CENTRO GEOF. PREALPINO	0332/237143	VA 0332/235491
	SERV. METEO- TRENTINO	0461/ 238305	0461/494877/ 1
	ARPAV VENETO Servizio Meteorologico Regionale	049/9925502 PD	PD 049/9998111(REP) 049/9998128 SALA OP.
	CENTRO PREVISIONI E SEGNALAZIONI MAREE VENEZIA	041/2748580 041/5210378	041/2748787
	ARPA – OSMER FRIULI VENEZIA GIULIA	0432/934100	0432/934111 REP 348-2478240
	CF EMILIA-ROMAGNA	051/6497501 051/5274352 (entrambi)	SALA OP. 051/6497606
	LAMMA TOSCANA	055-4483092 055-444083 (preannunciare telefonicamente)	055-448301
X	CF CALABRIA	0961-531122	
	CF CAMPANIA	081-2323851	
	ARPAS – SARDEGNA	079/262681	SS 079/258600

AGGIORNAMENTO: 24-09-2015

PRESIDENZA DEL CONSIGLIO DEI MINISTRI
DIPARTIMENTO DELLA PROTEZIONE CIVILE

Qualifica di Precedenza		Classifica di Segretezza			Spazio Riservato al Centro Trasmissioni						
Ordinario	Urgente	Non Classificato	Riservato	Segreto	Ora di Ricezione	Ora di Trasmissione	Sistema di trasmissione				Note dell'operatore
							Telex	Fono	Corr.	FAX	

DA: DIPARTIMENTO PROTEZIONE CIVILE – VIA ULPIANO, 11 00193 ROMA-

AI RESPONSABILI PROTEZIONE CIVILE CENTRI FUNZIONALI E SERV. METEO REGIONI:
MOLISE, SICILIA, CALABRIA, BASILICATA E PUGLIA.
LORO SEDI

ALLE PREFETTURE - UFFICI TERRITORIALI DI GOVERNO DI:
MOLISE, SICILIA, CALABRIA, BASILICATA E PUGLIA.
LORO SEDI

PER CONOSCENZA ALLE PREFETTURE - UFFICI TERRITORIALI DI GOVERNO DI:
LORO SEDI

- **MIN. INTERNO DIPARTIMENTO VV.FF. SOCC. PUB. DIF. CIV.**
  CENTRO OPERATIVO NAZIONALE FAX 064814695 RM

- **MIN. POL. AGR. AL. E FORESTALI**
  CORPO FORESTALE DELLO STATO/ SALA OPERATIVA METEOMONT FAX 06/4745717 RM
- **MIN. INFRASTRUTTURE E TRASPORTI FAX 0644125105**
  FAX 065922737

- **AM/SALA SITUAZIONI TEL. 06/49865066-5823-5824 FAX 06/49864503**
- **CNMCA/SALA OP. TEL. 06/91292664 FAX. 06/91292457**
- **COIDIFESA ROMA FAX 06/46919003**
- **SMD/TLC TEL. 06/46913296 FAX 06/46912043**

- **COMANDO FORZE DI DIFESA INTERREGIONALE NORD FAX 049/8202083**
- **COMANDO FORZE DI DIFESA INTERREGIONALE SUD comfod2@postacert.difesa.it**

- **ISPRA – S.O. FAX 06/5016682**
- **ENEL - (PROCIV) FAX 06/83052795**
- **TERNA SPA TEL 06/83138282 RM FAX 06/81655294**
- **2i RETE GAS ingegneria@pec.2iretegas.it FAX 02/93473328**
- **COM.GEN. CAP.DI PORTO/ SALA OP. FAX 06/59084793 RM**
  FAX 06/5922737

- **ENAV OPERAZIONI METEO FAX 06/88318189**
- **ENAV RESP. PIAN. E SVILUP. METEO FAX 06/88318165**
- **UPM ROMA (ENAV) FAX 06/79086459**
- **UPM MILANO (ENAV) FAX 02/70143226**
- **ENAC UFF. SALA CRISI E GESTIONI EVENTI TEL 06/44596475 FAX 06/44596538**

AVVISO N.° 15125
PROT. N. EMER/ 0001002 DEL 22/10/2015

OGGETTO: **AVVISO DI CONDIZIONI METEOROLOGICHE AVVERSE**

ESTENSIONE E SEGUITO: **AVVISO N.° 15123 PROT. N. RIA/ 0051646 DEL 20/10/2015 E AVVISO N.°15124 PROT. N. RIA/0051899 DEL 21/10/2015**

RIFE/./ **DIRETTIVA PRESIDENTE DEL CONSIGLIO DEI MINISTRI 27-2-2004. "INDIRIZZI OPERATIVI PER LA GESTIONE ORGANIZZATIVA E FUNZIONALE DEL SISTEMA DI ALLERTAMENTO NAZIONALE E REGIONALE PER IL RISCHIO IDROGEOLOGICO E IDRAULICO AI FINI DI PROTEZIONE CIVILE"**.

1. UN SISTEMA PERTURBATO SUL MEDITERRANEO CENTRALE DETERMINERA' ANCORA CONDIZIONI DI MALTEMPO SULLA SICILIA E FORTE VENTILAZIONE DA NORD SUL MOLISE E SU GRAN PARTE DELLE REGIONI MERIDIONALI.

2. PER QUANTO ESPOSTO NEL BOLLETTINO DI VIGILANZA METEOROLOGICA NAZIONALE DI OGGI, GIOVEDI 22 OTTOBRE 2015; SULLA BASE DELLA CONCERTAZIONE SINOTTICA DI OGGI, NELL'AMBITO DEL GRUPPO TECNICO CON IL SERVIZIO METEOROLOGICO DELL'AERONAUTICA MILITARE E I SETTORI METEO DEI CENTRI FUNZIONALI DELLE REGIONI PIEMONTE ED EMILIA-ROMAGNA; TENUTO CONTO DELL'AVVISO METEO EMESSO DAL CNMCA; SULLA BASE DEI MODELLI E DELLE INFORMAZIONI DISPONIBILI, ALLE ORE 15.15 DI OGGI, GIOVEDI 22 OTTOBRE 2015, SI EMETTE IL SEGUENTE:

AVVISO DI CONDIZIONI METEOROLOGICHE AVVERSE

"DAL POMERIGGIO DI OGGI, GIOVEDI 22 OTTOBRE 2015, E PER LE SUCCESSIVE 18-24 ORE, SI PREVEDE IL PERSISTERE DI PRECIPITAZIONI, DA SPARSE A DIFFUSE, ANCHE A CARATTERE DI ROVESCIO O TEMPORALE, SULLA SICILIA, SPECIE SUI SETTORI SETTENTRIONALI.
I FENOMENI SARANNO ACCOMPAGNATI DA ROVESCI DI FORTE INTENSITA', FREQUENTE ATTIVITA' ELETTRICA E FORTI RAFFICHE DI VENTO;

DAL POMERIGGIO DI OGGI, GIOVEDI 22 OTTOBRE 2015, E PER LE SUCCESSIVE 18-24 ORE, SI PREVEDONO VENTI FORTI O DI BURRASCA SUL MOLISE. POSSIBILI MAREGGIATE SULLE COSTE ESPOSTE;

DAL POMERIGGIO DI DOMANI, VENERDI 23 OTTOBRE 2015, E PER LE SUCCESSIVE 18-24 ORE, SI PREVEDE IL PERSISTERE DI VENTI FORTI O DI BURRASCA SU PUGLIA E SETTORI IONICI DI CALABRIA E BASILICATA. POSSIBILI MAREGGIATE SULLE COSTE ESPOSTE."

3. PER LE REGIONI INTERESSATE SI CONFERMANO LE RACCOMANDAZIONI CONTENUTE NELLA DIRETTIVA A RIFERIMENTO.

4. QUESTO DIPARTIMENTO SEGUIRA' L'EVOLVERSI DELLA SITUAZIONE TRAMITE I SUCCESSIVI BOLLETTINI DI VIGILANZA EMESSI SUL SITO INTERNET http://www.protezionecivile.gov.it/, AI QUALI SI PREGA DI PORRE ATTENZIONE.

5. **AI DIRETTI DESTINATARI DEL PRESENTE MESSAGGIO SI COMUNICA CHE LA RICEVUTA DI TRASMISSIONE DELL'INVIO A MEZZO FAX RAPPRESENTERA', PER QUESTO DIPARTIMENTO, LA CERTIFICAZIONE DELL'AVVENUTA NOTIFICA.**

ROMA, 22 ottobre 2015

IL VICE CAPO DIPARTIMENTO
ANGELO BORRELLI

ALLEGATO ALL'AVVISO N.° 15125 PROT. N. EMER/ 0001002 DEL 22/10/2015

PRESIDENZA DEL CONSIGLIO DEI MINISTRI

DIPARTIMENTO DELLA PROTEZIONE CIVILE

CENTRO FUNZIONALE CENTRALE – SETTORE METEO

Numeri di fax degli **ENTI DELLO STATO** in indirizzo nel tele:

	ENTI	NUMERO FAX	INDIRIZZO
X	CG CARABINIERI - SALA OPERATIVA	06/80982486	
X	DIPARTIMENTO DELLA PUBBLICA SICUREZZA – DIR. CENTR. POLIZIA STRADALE E FERROVIARIA, COMUNICAZIONI E REPARTI SPECIALI – SERVIZIO POLIZIA STRADALE	06/46530434	
X	SALA OPERATIVA - CORPO DI POLIZIA PENITENZIARIA	06/45506392	
	STRADA DEI PARCHI	06/41592439 RM	06/4111621 - 41592314
X	AISCAT	06/4746968	06/4827163
X	AUTOSTRADE SPA	FAX 06/43634640 FAX 06/43632131 FAX 06/43632191 **SOLO DI DOMENICA E/O FESTIVO FAX : 06/43632131**	RM 06/43632141 **PREANNUNCIARE TELEFONICAMENTE ALLO 06/43632141**
	COM. TR. ALPINE METEOMONT	Pec : meteomont@postacert.difesa.it e-mail: userv@comalp.esercito.difesa.it	
X	CFS.SVZ- METEOMONT	FAX 06/7219664	RM 06/ 72466253 -270
	ARDIS	FAX 06/51687416	RM 06/51687379
	AIPO	FAX 0521/797376 FAX 0131/260195	0521/797291 AL 0131/266258 - 254095
X	ANAS	Fax 06/44463421	RM
X	TELECOM	Fax 06/41861507 Fax 06/41860174	
X	VODAFONE	FAX 02/41433644	
X	WIND	FAX 06/83115402 06/83115402 h24	
X	F.S. S.p.A.	06/44102828 06/44102289	RM
X	Dir. Gen. Dighe Infr. Idriche ed Elettriche	06/989532740	06/44442839
X	Poste Italiane - Presidio Protezione e difesa civile	06/98680080	

ALLEGATO ALL'AVVISO N.° 15125 PROT. N. EMER/ 0001002 DEL 22/10/2015

PRESIDENZA DEL CONSIGLIO DEI MINISTRI

DIPARTIMENTO DELLA PROTEZIONE CIVILE

CENTRO FUNZIONALE CENTRALE – SETTORE METEO

Numeri di fax dei **RESPONSABILI DEI CENTRI FUNZIONALI DECENTRATI** in indirizzo nel tele:

	REGIONE	**RECAPITO FAX**	RECAPITO TEL
	VALLE D'AOSTA	0165/272291	0165/272650
	PIEMONTE	011/3181709	011/3168292
	LIGURIA	010/5740983 (=S.M.)	010/6437510
	LOMBARDIA	02/69901091	
	PROV. AUT. TRENTO	0461/981231 (=S.M.)	
	PROV. AUT. BOLZANO	0471/289271 0471/920043	0471/414763
	VENETO	041/2794015	
	FRIULI VENEZIA GIULIA	0432/928681	0432/923333
	EMILIA-ROMAGNA	051/5274352 051/6497501 (=S.M./P.C.)	
	TOSCANA	050/915318 055/4483092 – 055/4622740	
	UMBRIA	0742/329301	0742/630711 – 3357757395 (rep.)
	MARCHE	071/8067709	071/8067745
	LAZIO	06/44702876	
	ABRUZZO	0862/362848 - 085/691700	0862/314311 - 085/63933
	SARDEGNA	070/6062398 – 070/272485	
	CAMPANIA	081/2323851	081/2323111
X	MOLISE	0874/779977	0874/7791
X	BASILICATA	SOSPESO	
X	CALABRIA	0961/531122	0961/531131
X	PUGLIA	080/5802277 – 080/5802278	
X	SICILIA	091/7071937	091/7071999

AGGIORNAMENTO: 24-09-2015

ALLEGATO ALL'AVVISO N.° 15125 PROT. N. EMER/ 0001002 DEL 22/10/2015

PRESIDENZA DEL CONSIGLIO DEI MINISTRI

DIPARTIMENTO DELLA PROTEZIONE CIVILE

CENTRO FUNZIONALE CENTRALE – SETTORE METEO

Numeri di fax degli **ENTI REGIONALI DI PROTEZIONE CIVILE** in indirizzo nel tele:

	REGIONE	**RECAPITO FAX**	RECAPITO TEL
	VALLE D'AOSTA	800238222 (S.OP.)	
	PIEMONTE	011/740001 – 4325916	011/4321306 335/6998046-33-32
	LIGURIA	010/5485.709 010/5700373	010/5485.990 – 991 - 992 S.OP. 010/5485990-1-2-3
	LOMBARDIA	02/69901091-02/69777782- 02/67655410-02/67655730- 02/67652853 (TUTTI)	800/061160
	PROV. AUT. TRENTO	0461/492305	
	PROV. AUT. BOLZANO	0471/416059	
	VENETO	041/2794712 - 5382139 (ENTRAMBI)	800990009 (REP)
	FRIULI VENEZIA GIULIA	040/3773702 0432/928681 (ENTRAMBI)	
	EMILIA-ROMAGNA	051/5274418 emergenze 051/5274829 051/5274768 entrambi	051/5274200-5274404 COR PROCIV 335/6326953 348/7977560 FUNZ. REPERIBILE
	TOSCANA	055/437 7068 – FAX EME 055/430285	055/32684
	UMBRIA	075/5042732 + 075/5042629 ENTRAMBI	
	MARCHE	071/8062419 – 8064123	
	LAZIO	06/51683596 - 3597 (ENTRAMBI)	803555 06/51686410 06/98012327
	ABRUZZO	0862/313060	0862/3631 - 363282
	SARDEGNA	070/6064865 070/6066781	
	CAMPANIA	081/2323860	
X	MOLISE	0874/311872 0874/424407	0874/3141
X	BASILICATA	0971/668519	335/7555950
X	CALABRIA	0961/368871-81 0961/7673310	0961/768111 0961/7673 800222211
X	PUGLIA	080/5372310 - 080/5802272	
X	SICILIA	091/7074796	800458787

AGGIORNAMENTO: 24-09-2015

ALLEGATO ALL'AVVISO N.° 15125 PROT. N. EMER/ 0001002 DEL 22/10/2015

PRESIDENZA DEL CONSIGLIO DEI MINISTRI

DIPARTIMENTO DELLA PROTEZIONE CIVILE

CENTRO FUNZIONALE CENTRALE –SETTORE METEO

Numeri di fax dei **SERVIZI METEO REGIONALI E CENTRI DI COMPETENZA** in indirizzo nel tele:

	ENTI	**FAX**	TELEFONO
	PIEMONTE	011/3181709	011/196819-68-71
	CMIRL LIGURIA CIMA – SAVONA	010/5740983 019/23027240/259	010/5305934 centralino 010/5958165 uff. meteo 3484452703 rep. meteo
	ARPA LOMBARDIA	02/69666248	02/67655595 Referente 02/67652471
	CENTRO GEOF. PREALPINO	0332/237143	VA 0332/235491
	SERV. METEO- TRENTINO	0461/ 238305	0461/494877/ 1
	ARPAV VENETO Servizio Meteorologico Regionale	049/9925502 PD	PD 049/9998111(REP) 049/9998128 SALA OP.
	CENTRO PREVISIONI E SEGNALAZIONI MAREE VENEZIA	041/2748580 041/5210378	041/2748787
	ARPA – OSMER FRIULI VENEZIA GIULIA	0432/934100	0432/934111 REP 348-2478240
	CF EMILIA-ROMAGNA	051/6497501 051/5274352 (entrambi)	SALA OP. 051/6497606
	LAMMA TOSCANA	055-4483092 055-444083 (preannunciare telefonicamente)	055-448301
X	CF CALABRIA	0961-531122	
	CF CAMPANIA	081-2323851	
	ARPAS – SARDEGNA	079/262681	SS 079/258600

AGGIORNAMENTO: 24-09-2015

Presidenza del Consiglio dei Ministri
PARTIMENTO PROTEZIONE CIVILE
Prot EMER n° /0001002
del 22/10/2015
------ USCITA ------

PRESIDENZA DEL CONSIGLIO DEI MINISTRI
DIPARTIMENTO DELLA PROTEZIONE CIVILE

Qualifica di Precedenza		Classifica di Segretezza			Spazio Riservato al Centro Trasmissioni						
Ordin	Urgente	Non Classificato	Riservato	Segreto	Ora di Ricezione	Ora di Trasmissione	Sistema di trasmissione				Note dell'operatore
							Telex	Fono	Corr	FAX	

DA: DIPARTIMENTO PROTEZIONE CIVILE – VIA ULPIANO, 11 00193 ROMA-

AI RESPONSABILI PROTEZIONE CIVILE CENTRI FUNZIONALI E SERV. METEO REGIONI:
MOLISE, SICILIA, CALABRIA, BASILICATA E PUGLIA.

LORO SEDI

ALLE PREFETTURE - UFFICI TERRITORIALI DI GOVERNO DI:
MOLISE, SICILIA, CALABRIA, BASILICATA E PUGLIA.

LORO SEDI

PER CONOSCENZA ALLE PREFETTURE - UFFICI TERRITORIALI DI GOVERNO DI:

LORO SEDI

- **MIN. INTERNO DIPARTIMENTO VV.FF. SOCC. PUB. DIF. CIV.**
  CENTRO OPERATIVO NAZIONALE **FAX 064814695 RM**
- **MIN. POL. AGR. AL. E FORESTALI**
  CORPO FORESTALE DELLO STATO/ SALA OPERATIVA METEOMONT **FAX 06/4745717 RM**
- **MIN. INFRASTRUTTURE E TRASPORTI** **FAX 0644125105**
  FAX 065922737
- **AM/SALA SITUAZIONI** **TEL. 06/49865066-5823-5824** **FAX 06/49864503**
- **CNMCA/SALA OP.** **TEL. 06/91292664** **FAX. 06/91292457**
- **COIDIFESA ROMA** **FAX 06/46919003**
- **SMD/TLC** **TEL. 06/46913296** **FAX 06/46912043**
- **COMANDO FORZE DI DIFESA INTERREGIONALE NORD** **FAX 049/8202083**
- **COMANDO FORZE DI DIFESA INTERREGIONALE SUD** **comfod2@postacert.difesa.it**
- **ISPRA – S.O.** **FAX 06/5016682**
- **ENEL - (PROCIV)** **FAX 06/83052795**
- **TERNA SPA** **TEL 06/83138282 RM** **FAX 06/81655294**
- **2i RETE GAS** **ingegneria@pec.2iretegas.it** **FAX 02/93473328**
- **COM.GEN. CAP.DI PORTO/ SALA OP.** **FAX 06/59084793 RM**
  FAX 06/5922737
- **ENAV OPERAZIONI METEO** **FAX 06/88318189**
- **ENAV RESP. PIAN. E SVILUP. METEO** **FAX 06/88318165**
- **UPM ROMA (ENAV)** **FAX 06/79086459**
- **UPM MILANO (ENAV)** **FAX 02/70143226**
- **ENAC UFF. SALA CRISI E GESTIONI EVENTI** **TEL 06/44596475** **FAX 06/44596538**

AVVISO N.° 15125
Presidenza del Consiglio dei Ministri
DIPARTIMENTO PROTEZIONE CIVILE
Prot EMER n° /0001002
del 22/10/2015
------- USCITA -------

OGGETTO: **AVVISO DI CONDIZIONI METEOROLOGICHE AVVERSE**
ESTENSIONE E SEGUITO: AVVISO N.° 15123 PROT. N. RIA/ 0051646 DEL 20/10/2015 E AVVISO N.°15124 PROT. N. RIA/0051899 DEL 21/10/2015

RIFE/./ **DIRETTIVA PRESIDENTE DEL CONSIGLIO DEI MINISTRI 27-2-2004. "INDIRIZZI OPERATIVI PER LA GESTIONE ORGANIZZATIVA E FUNZIONALE DEL SISTEMA DI ALLERTAMENTO NAZIONALE E REGIONALE PER IL RISCHIO IDROGEOLOGICO E IDRAULICO AI FINI DI PROTEZIONE CIVILE".**

1. UN SISTEMA PERTURBATO SUL MEDITERRANEO CENTRALE DETERMINERA' ANCORA CONDIZIONI DI MALTEMPO SULLA SICILIA E FORTE VENTILAZIONE DA NORD SUL MOLISE E SU GRAN PARTE DELLE REGIONI MERIDIONALI.

2. PER QUANTO ESPOSTO NEL BOLLETTINO DI VIGILANZA METEOROLOGICA NAZIONALE DI OGGI, GIOVEDI 22 OTTOBRE 2015; SULLA BASE DELLA CONCERTAZIONE SINOTTICA DI OGGI, NELL'AMBITO DEL GRUPPO TECNICO CON IL SERVIZIO METEOROLOGICO DELL'AERONAUTICA MILITARE E I SETTORI METEO DEI CENTRI FUNZIONALI DELLE REGIONI PIEMONTE ED EMILIA-ROMAGNA; TENUTO CONTO DELL'AVVISO METEO EMESSO DAL CNMCA; SULLA BASE DEI MODELLI E DELLE INFORMAZIONI DISPONIBILI, ALLE ORE 15.15 DI OGGI, GIOVEDI 22 OTTOBRE 2015, SI EMETTE IL SEGUENTE:

AVVISO DI CONDIZIONI METEOROLOGICHE AVVERSE

"DAL POMERIGGIO DI OGGI, GIOVEDI 22 OTTOBRE 2015, E PER LE SUCCESSIVE 18-24 ORE, SI PREVEDE IL PERSISTERE DI PRECIPITAZIONI, DA SPARSE A DIFFUSE, ANCHE A CARATTERE DI ROVESCIO O TEMPORALE, SULLA SICILIA, SPECIE SUI SETTORI SETTENTRIONALI.
I FENOMENI SARANNO ACCOMPAGNATI DA ROVESCI DI FORTE INTENSITA', FREQUENTE ATTIVITA' ELETTRICA E FORTI RAFFICHE DI VENTO;

DAL POMERIGGIO DI OGGI, GIOVEDI 22 OTTOBRE 2015, E PER LE SUCCESSIVE 18-24 ORE, SI PREVEDONO VENTI FORTI O DI BURRASCA SUL MOLISE. POSSIBILI MAREGGIATE SULLE COSTE ESPOSTE;

DAL POMERIGGIO DI DOMANI, VENERDI 23 OTTOBRE 2015, E PER LE SUCCESSIVE 18-24 ORE, SI PREVEDE IL PERSISTERE DI VENTI FORTI O DI BURRASCA SU PUGLIA E SETTORI IONICI DI CALABRIA E BASILICATA. POSSIBILI MAREGGIATE SULLE COSTE ESPOSTE."

3. PER LE REGIONI INTERESSATE SI CONFERMANO LE RACCOMANDAZIONI CONTENUTE NELLA DIRETTIVA A RIFERIMENTO.

4. QUESTO DIPARTIMENTO SEGUIRA' L'EVOLVERSI DELLA SITUAZIONE TRAMITE I SUCCESSIVI BOLLETTINI DI VIGILANZA EMESSI SUL SITO INTERNET http://www.protezionecivile.gov.it/, AI QUALI SI PREGA DI PORRE ATTENZIONE.

5. **AI DIRETTI DESTINATARI DEL PRESENTE MESSAGGIO SI COMUNICA CHE LA RICEVUTA DI TRASMISSIONE DELL'INVIO A MEZZO FAX RAPPRESENTERA', PER QUESTO DIPARTIMENTO, LA CERTIFICAZIONE DELL'AVVENUTA NOTIFICA.**

ROMA, 22 ottobre 2015

IL VICE CAPO DIPARTIMENTO
ANGELO BORRELLI

ALLEGATO ALL'AVVISO N.° 15125

Presidenza del Consiglio dei Ministri
PARTIMENTO PROTEZIONE CIVILE
ot EMER n° /0001002
del 22/10/2015
------- USCITA -------

PRESIDENZA DEL CONSIGLIO DEI MINISTRI

DIPARTIMENTO DELLA PROTEZIONE CIVILE

CENTRO FUNZIONALE CENTRALE – SETTORE METEO

Numeri di fax degli **ENTI DELLO STATO** in indirizzo nel tele:

	ENTI	NUMERO FAX	INDIRIZZO
X	CG CARABINIERI - SALA OPERATIVA	06/80982486	
X	DIPARTIMENTO DELLA PUBBLICA SICUREZZA – DIR. CENTR. POLIZIA STRADALE E FERROVIARIA, COMUNICAZIONI E REPARTI SPECIALI – SERVIZIO POLIZIA STRADALE	06/46530434	
X	SALA OPERATIVA - CORPO DI POLIZIA PENITENZIARIA	06/45506392	
	STRADA DEI PARCHI	06/41592439 RM	06/4111621 - 41592314
X	AISCAT	06/4746968	06/4827163
X	AUTOSTRADE SPA	FAX 06/43634640 FAX 06/43632131 FAX 06/43632191 **SOLO DI DOMENICA E/O FESTIVO FAX : 06/43632131**	RM 06/43632141 **PREANNUNCIARE TELEFONICAMENTE ALLO 06/43632141**
	COM. TR. ALPINE METEOMONT	Pec : meteomont@postacert.difesa.it e-mail: userv@comalp.esercito.difesa.it	
X	CFS.SVZ- METEOMONT	FAX 06/7219664	RM 06/ 72466253 -270
	ARDIS	FAX 06/51687416	RM 06/51687379
	AIPO	FAX 0521/797376 FAX 0131/260195	0521/797291 AL 0131/266258 - 254095
X	ANAS	Fax 06/44463421	RM
X	TELECOM	Fax 06/41861507 Fax 06/41860174	
X	VODAFONE	FAX 02/41433644	
X	WIND	FAX 06/83115402 06/83115402 h24	
X	F.S. S.p.A.	06/44102828 06/44102289	RM
X	Dir. Gen. Dighe Infr. Idriche ed Elettriche	06/989532740	06/44442839
X	Poste Italiane - Presidio Protezione e difesa civile	06/98680080	

ALLEGATO ALL'AVVISO N.° 15125

Presidenza del Consiglio dei Ministri
PARTIMENTO PROTEZIONE CIVILE
ot EMER n° /0001002
del 22/10/2015
------ USCITA ------

PRESIDENZA DEL CONSIGLIO DEI MINISTRI
DIPARTIMENTO DELLA PROTEZIONE CIVILE
CENTRO FUNZIONALE CENTRALE – SETTORE METEO

Numeri di fax dei **RESPONSABILI DEI CENTRI FUNZIONALI DECENTRATI** in indirizzo nel tele:

	REGIONE	**RECAPITO FAX**	RECAPITO TEL
	VALLE D'AOSTA	0165/272291	0165/272650
	PIEMONTE	011/3181709	011/3168292
	LIGURIA	010/5740983 (=S.M.)	010/6437510
	LOMBARDIA	02/69901091	
	PROV. AUT. TRENTO	0461/981231 (=S.M.)	
	PROV. AUT. BOLZANO	0471/289271 0471/920043	0471/414763
	VENETO	041/2794015	
	FRIULI VENEZIA GIULIA	0432/928681	0432/923333
	EMILIA-ROMAGNA	051/5274352 051/6497501 (=S.M./P.C.)	
	TOSCANA	050/915318 055/4483092 – 055/4622740	
	UMBRIA	0742/329301	0742/630711 – 3357757395 (rep.)
	MARCHE	071/8067709	071/8067745
	LAZIO	06/44702876	
	ABRUZZO	0862/362848 - 085/691700	0862/314311 - 085/63933
	SARDEGNA	070/6062398 – 070/272485	
	CAMPANIA	081/2323851	081/2323111
X	MOLISE	0874/779977	0874/7791
X	BASILICATA	SOSPESO	
X	CALABRIA	0961/531122	0961/531131
X	PUGLIA	080/5802277 – 080/5802278	
X	SICILIA	091/7071937	091/7071999

AGGIORNAMENTO: 24-09-2015

ALLEGATO ALL'AVVISO N.° 15125

Presidenza del Consiglio dei Ministri
PARTIMENTO PROTEZIONE CIVILE
ot EMER n° /0001002
del 22/10/2015
------ USCITA ------

PRESIDENZA DEL CONSIGLIO DEI MINISTRI
DIPARTIMENTO DELLA PROTEZIONE CIVILE
CENTRO FUNZIONALE CENTRALE – SETTORE METEO

Numeri di fax degli **ENTI REGIONALI DI PROTEZIONE CIVILE** in indirizzo nel tele:

	REGIONE	**RECAPITO FAX**	RECAPITO TEL
	VALLE D'AOSTA	800238222 (S.OP.)	
	PIEMONTE	011/740001 – 4325916	011/4321306 335/6998046-33-32
	LIGURIA	010/5485.709 010/5700373	010/5485.990 – 991 - 992 S.OP. 010/5485990-1-2-3
	LOMBARDIA	02/69901091-02/69777782- 02/67655410-02/67655730- 02/67652853 (TUTTI)	800/061160
	PROV. AUT. TRENTO	0461/492305	
	PROV. AUT. BOLZANO	0471/416059	
	VENETO	041/2794712 - 5382139 (ENTRAMBI)	800990009 (REP)
	FRIULI VENEZIA GIULIA	040/3773702 0432/928681 (ENTRAMBI)	
	EMILIA-ROMAGNA	051/5274418 emergenze 051/5274829 051/5274768 entrambi	051/5274200-5274404 COR PROCIV 335/6326953 348/7977560 FUNZ. REPERIBILE
	TOSCANA	055/437 7068 – FAX EME 055/430285	055/32684
	UMBRIA	075/5042732 + 075/5042629 ENTRAMBI	
	MARCHE	071/8062419 – 8064123	
	LAZIO	06/51683596 - 3597 (ENTRAMBI)	803555 06/51686410 06/98012327
	ABRUZZO	0862/313060	0862/3631 - 363282
	SARDEGNA	070/6064865 070/6066781	
	CAMPANIA	081/2323860	
X	MOLISE	0874/311872 0874/424407	0874/3141
X	BASILICATA	0971/668519	335/7555950
X	CALABRIA	0961/368871-81 0961/7673310	0961/768111 0961/7673 800222211
X	PUGLIA	080/5372310 - 080/5802272	
X	SICILIA	091/7074796	800458787

AGGIORNAMENTO: 24-09-2015

ALLEGATO ALL'AVVISO N.° 15125
Presidenza del Consiglio dei Ministri
PARTIMENTO PROTEZIONE CIVILE
ot EMER n° /0001002
del 22/10/2015
------ USCITA ------

PRESIDENZA DEL CONSIGLIO DEI MINISTRI
DIPARTIMENTO DELLA PROTEZIONE CIVILE
CENTRO FUNZIONALE CENTRALE –SETTORE METEO

Numeri di fax dei **SERVIZI METEO REGIONALI E CENTRI DI COMPETENZA** in indirizzo nel tele:

	ENTI	**FAX**	TELEFONO
	PIEMONTE	011/3181709	011/196819-68-71
	CMIRL LIGURIA CIMA – SAVONA	010/5740983 019/23027240/259	010/5305934 centralino 010/5958165 uff. meteo 3484452703 rep. meteo
	ARPA LOMBARDIA	02/69666248	02/67655595 Referente 02/67652471
	CENTRO GEOF. PREALPINO	0332/237143	VA 0332/235491
	SERV. METEO- TRENTINO	0461/ 238305	0461/494877/ 1
	ARPAV VENETO Servizio Meteorologico Regionale	049/9925502 PD	PD 049/9998111(REP) 049/9998128 SALA OP.
	CENTRO PREVISIONI E SEGNALAZIONI MAREE VENEZIA	041/2748580 041/5210378	041/2748787
	ARPA – OSMER FRIULI VENEZIA GIULIA	0432/934100	0432/934111 REP 348-2478240
	CF EMILIA-ROMAGNA	051/6497501 051/5274352 (entrambi)	SALA OP. 051/6497606
	LAMMA TOSCANA	055-4483092 055-444083 (preannunciare telefonicamente)	055-448301
X	CF CALABRIA	0961-531122	
	CF CAMPANIA	081-2323851	
	ARPAS – SARDEGNA	079/262681	SS 079/258600

AGGIORNAMENTO: 24-09-2015

PRESIDENZA DEL CONSIGLIO DEI MINISTRI
DIPARTIMENTO DELLA PROTEZIONE CIVILE

Qualifica di Precedenza		Classifica di Segretezza			Spazio Riservato al Centro Trasmissioni						
Ordinario	Urgente	Non Classificato	Riservato	Segreto	Ora di Ricezione	Ora di Trasmissione	Sistema di trasmissione				Note dell'operatore
							Telex	Fono	Corr.	FAX	

DA: DIPARTIMENTO PROTEZIONE CIVILE – VIA ULPIANO, 11 00193 ROMA-

AI RESPONSABILI PROTEZIONE CIVILE CENTRI FUNZIONALI E SERV. METEO REGIONI:
LIGURIA, TOSCANA, EMILIA-ROMAGNA E LAZIO.

LORO SEDI

ALLE PREFETTURE - UFFICI TERRITORIALI DI GOVERNO DI:
LAZIO

LORO SEDI

PER CONOSCENZA ALLE PREFETTURE - UFFICI TERRITORIALI DI GOVERNO DI:
LIGURIA, TOSCANA ED EMILIA-ROMAGNA.

LORO SEDI

- **MIN. INTERNO DIPARTIMENTO VV.FF. SOCC. PUB. DIF. CIV.**
  CENTRO OPERATIVO NAZIONALE FAX 064814695 RM

- **MIN. POL. AGR. AL. E FORESTALI**
  CORPO FORESTALE DELLO STATO/ SALA OPERATIVA METEOMONT FAX 06/4745717 RM
- **MIN. INFRASTRUTTURE E TRASPORTI FAX 0644125105**
  FAX 065922737

- **AM/SALA SITUAZIONI TEL. 06/49865066-5823-5824 FAX 06/49864503**
- **CNMCA/SALA OP. TEL. 06/91292664 FAX. 06/91292457**
- **COIDIFESA ROMA FAX 06/46919003**
- **SMD/TLC TEL. 06/46913296 FAX 06/46912043**

- **COMANDO FORZE DI DIFESA INTERREGIONALE NORD FAX 049/8202083**
- **COMANDO FORZE DI DIFESA INTERREGIONALE SUD comfod2@postacert.difesa.it**

- **ISPRA – S.O. FAX 06/5016682**
- **ENEL - (PROCIV) FAX 06/83052795**
- **TERNA SPA TEL 06/83138282 RM FAX 06/81655294**
- **2i RETE GAS ingegneria@pec.2iretegas.it FAX 02/93473328**
- **COM.GEN. CAP.DI PORTO/ SALA OP. FAX 06/59084793 RM**
  FAX 06/5922737

- **ENAV OPERAZIONI METEO FAX 06/88318189**
- **ENAV RESP. PIAN. E SVILUP. METEO FAX 06/88318165**
- **UPM ROMA (ENAV) FAX 06/79086459**
- **UPM MILANO (ENAV) FAX 02/70143226**
- **ENAC UFF. SALA CRISI E GESTIONI EVENTI TEL 06/44596475 FAX 06/44596538**

AVVISO N.° 15126
PROT. N. RIA/0052917 DEL 27/10/2015

OGGETTO: **AVVISO DI CONDIZIONI METEOROLOGICHE AVVERSE**

RIFE/./ **DIRETTIVA PRESIDENTE DEL CONSIGLIO DEI MINISTRI 27-2-2004. "INDIRIZZI OPERATIVI PER LA GESTIONE ORGANIZZATIVA E FUNZIONALE DEL SISTEMA DI ALLERTAMENTO NAZIONALE E REGIONALE PER IL RISCHIO IDROGEOLOGICO E IDRAULICO AI FINI DI PROTEZIONE CIVILE"**.

1. UN SISTEMA PERTURBATO DI ORIGINE ATLANTICA PORTERA' CONDIZIONI DI MALTEMPO SULLE REGIONI CENTRO-SETTENTRIONALI, SPECIE SU LIGURIA, TOSCANA ED EMILIA-ROMAGNA E DA DOMANI ANCHE SUL LAZIO.

2. PER QUANTO ESPOSTO NEL BOLLETTINO DI VIGILANZA METEOROLOGICA NAZIONALE DI OGGI, MARTEDI 27 OTTOBRE 2015; SULLA BASE DELLA CONCERTAZIONE SINOTTICA DI OGGI, NELL'AMBITO DEL GRUPPO TECNICO CON IL SERVIZIO METEOROLOGICO DELL'AERONAUTICA MILITARE E I SETTORI METEO DEI CENTRI FUNZIONALI DELLE REGIONI PIEMONTE ED EMILIA-ROMAGNA; PRESO ATTO DEGLI AVVISI METEOROLOGICI EMESSI DALLE REGIONI LIGURIA E TOSCANA E DEL BOLLETTINO DI ATTENZIONE METEOROLOGICA EMESSO DALLA REGIONE EMILIA-ROMAGNA; TENUTO CONTO DELL'AVVISO METEO EMESSO DAL CNMCA; SULLA BASE DEI MODELLI E DELLE INFORMAZIONI DISPONIBILI, ALLE ORE 15.30 DI OGGI, MARTEDI 27 OTTOBRE 2015, SI EMETTE IL SEGUENTE:

AVVISO DI CONDIZIONI METEOROLOGICHE AVVERSE

"DAL POMERIGGIO DI OGGI, MARTEDI 27 OTTOBRE 2015, E PER LE SUCCESSIVE 24-36 ORE, SI PREVEDONO PRECIPITAZIONI, DA SPARSE A DIFFUSE, ANCHE A CARATTERE DI ROVESCIO O TEMPORALE, SULLA LIGURIA, IN SUCCESSIVA ESTENSIONE A TOSCANA ED EMILIA-ROMAGNA.

DAL PRIMO MATTINO DI DOMANI, MERCOLEDI 28 OTTOBRE 2015, E PER LE SUCCESSIVE 24-36 ORE, SI PREVEDONO PRECIPITAZIONI SPARSE, ANCHE A CARATTERE DI ROVESCIO O TEMPORALE, SUL LAZIO.

I FENOMENI SARANNO ACCOMPAGNATI DA ROVESCI DI FORTE INTENSITA', FREQUENTE ATTIVITA' ELETTRICA E FORTI RAFFICHE DI VENTO."

3. PER LE REGIONI INTERESSATE SI CONFERMANO LE RACCOMANDAZIONI CONTENUTE NELLA DIRETTIVA A RIFERIMENTO.

4. QUESTO DIPARTIMENTO SEGUIRA' L'EVOLVERSI DELLA SITUAZIONE TRAMITE I SUCCESSIVI BOLLETTINI DI VIGILANZA EMESSI SUL SITO INTERNET http://www.protezionecivile.gov.it/, AI QUALI SI PREGA DI PORRE ATTENZIONE.

5. **AI DIRETTI DESTINATARI DEL PRESENTE MESSAGGIO SI COMUNICA CHE LA RICEVUTA DI TRASMISSIONE DELL'INVIO A MEZZO FAX RAPPRESENTERA', PER QUESTO DIPARTIMENTO, LA CERTIFICAZIONE DELL'AVVENUTA NOTIFICA.**

ROMA, 27 ottobre 2015

IL DIRETTORE DELL'UFFICIO
RISCHI IDROGEOLOGICI ED ANTROPICI
ROBERTO OREFICINI ROSI

ALLEGATO ALL'AVVISO N.° 15126 PROT. N. RIA/0052917 DEL 27/10/2015

PRESIDENZA DEL CONSIGLIO DEI MINISTRI

DIPARTIMENTO DELLA PROTEZIONE CIVILE

CENTRO FUNZIONALE CENTRALE – SETTORE METEO

Numeri di fax degli **ENTI DELLO STATO** in indirizzo nel tele:

	ENTI	NUMERO FAX	INDIRIZZO
X	CG CARABINIERI - SALA OPERATIVA	06/80982486	
X	DIPARTIMENTO DELLA PUBBLICA SICUREZZA – DIR. CENTR. POLIZIA STRADALE E FERROVIARIA, COMUNICAZIONI E REPARTI SPECIALI – SERVIZIO POLIZIA STRADALE	06/46530434	
X	SALA OPERATIVA - CORPO DI POLIZIA PENITENZIARIA	06/45506392	
	STRADA DEI PARCHI	06/41592439 RM	06/4111621 - 41592314
X	AISCAT	06/4746968	06/4827163
X	AUTOSTRADE SPA	FAX 06/43634640 FAX 06/43632131 FAX 06/43632191 **SOLO DI DOMENICA E/O FESTIVO FAX : 06/43632131**	RM 06/43632141 **PREANNUNCIARE TELEFONICAMENTE ALLO 06/43632141**
	COM. TR. ALPINE METEOMONT	Pec : meteomont@postacert.difesa.it e-mail: userv@comalp.esercito.difesa.it	
X	CFS.SVZ- METEOMONT	FAX 06/7219664	RM 06/ 72466253 -270
	ARDIS	FAX 06/51687416	RM 06/51687379
X	AIPO	FAX 0521/797376 FAX 0131/260195	0521/797291 AL 0131/266258 - 254095
X	ANAS	Fax 06/44463421	RM
X	TELECOM	Fax 06/41861507 Fax 06/41860174	
X	VODAFONE	FAX 02/41433644	
X	WIND	FAX 06/83115402 06/83115402 h24	
X	F.S. S.p.A.	06/44102828 06/44102289	RM
X	Dir. Gen. Dighe Infr. Idriche ed Elettriche	06/989532740	06/44442839
X	Poste Italiane - Presidio Protezione e difesa civile	06/98680080	

ALLEGATO ALL'AVVISO N.° 15126 PROT. N. RIA/0052917 DEL 27/10/2015

PRESIDENZA DEL CONSIGLIO DEI MINISTRI

DIPARTIMENTO DELLA PROTEZIONE CIVILE

CENTRO FUNZIONALE CENTRALE – SETTORE METEO

Numeri di fax dei **RESPONSABILI DEI CENTRI FUNZIONALI DECENTRATI** in indirizzo nel tele:

	REGIONE	**RECAPITO FAX**	RECAPITO TEL
	VALLE D'AOSTA	0165/272291	0165/272650
	PIEMONTE	011/3181709	011/3168292
X	LIGURIA	010/5740983 (=S.M.)	010/6437510
	LOMBARDIA	02/69901091	
	PROV. AUT. TRENTO	0461/981231 (=S.M.)	
	PROV. AUT. BOLZANO	0471/289271 0471/920043	0471/414763
	VENETO	041/2794015	
	FRIULI VENEZIA GIULIA	0432/928681	0432/923333
X	EMILIA-ROMAGNA	051/5274352 051/6497501 (=S.M./P.C.)	
X	TOSCANA	050/915318 055/4483092 – 055/4622740	
	UMBRIA	0742/329301	0742/630711 – 3357757395 (rep.)
	MARCHE	071/8067709	071/8067745
X	LAZIO	06/44702876	
	ABRUZZO	0862/362848 - 085/691700	0862/314311 - 085/63933
	SARDEGNA	070/6062398 – 070/272485	
	CAMPANIA	081/2323851	081/2323111
	MOLISE	0874/779977	0874/7791
	BASILICATA	SOSPESO	
	CALABRIA	0961/531122	0961/531131
	PUGLIA	080/5802277 – 080/5802278	
	SICILIA	091/7071937	091/7071999

AGGIORNAMENTO: 24-09-2015

ALLEGATO ALL'AVVISO N.° 15126
PROT. N. RIA/0052917 DEL
27/10/2015

PRESIDENZA DEL CONSIGLIO DEI MINISTRI
DIPARTIMENTO DELLA PROTEZIONE CIVILE
CENTRO FUNZIONALE CENTRALE – SETTORE METEO

Numeri di fax degli **ENTI REGIONALI DI PROTEZIONE CIVILE** in indirizzo nel tele:

	REGIONE	**RECAPITO FAX**	RECAPITO TEL
	VALLE D'AOSTA	800238222 (S.OP.)	
	PIEMONTE	011/740001 – 4325916	011/4321306 335/6998046-33-32
X	LIGURIA	010/5485.709 010/5700373	010/5485.990 – 991 - 992 S.OP. 010/5485990-1-2-3
	LOMBARDIA	02/69901091-02/69777782- 02/67655410-02/67655730- 02/67652853 (TUTTI)	800/061160
	PROV. AUT. TRENTO	0461/492305	
	PROV. AUT. BOLZANO	0471/416059	
	VENETO	041/2794712 - 5382139 (ENTRAMBI)	800990009 (REP)
	FRIULI VENEZIA GIULIA	040/3773702 0432/928681 (ENTRAMBI)	
X	EMILIA-ROMAGNA	051/5274418 emergenze 051/5274829 051/5274768 entrambi	051/5274200-5274404 COR PROCIV 335/6326953 348/7977560 FUNZ. REPERIBILE
X	TOSCANA	055/437 7068 – FAX EME 055/430285	055/32684
	UMBRIA	075/5042732 + 075/5042629 ENTRAMBI	
	MARCHE	071/8062419 – 8064123	
X	LAZIO	06/51683596 - 3597 (ENTRAMBI)	803555 06/51686410 06/98012327
	ABRUZZO	0862/313060	0862/3631 - 363282
	SARDEGNA	070/6064865 070/6066781	
	CAMPANIA	081/2323860	
	MOLISE	0874/311872 0874/424407	0874/3141
	BASILICATA	0971/668519	335/7555950
	CALABRIA	0961/368871-81 0961/7673310	0961/768111 0961/7673 800222211
	PUGLIA	080/5372310 - 080/5802272	
	SICILIA	091/7074796	800458787

AGGIORNAMENTO: 24-09-2015

ALLEGATO ALL'AVVISO N.° 15126
PROT. N. RIA/0052917 DEL
27/10/2015

PRESIDENZA DEL CONSIGLIO DEI MINISTRI
DIPARTIMENTO DELLA PROTEZIONE CIVILE
CENTRO FUNZIONALE CENTRALE –SETTORE METEO

Numeri di fax dei **SERVIZI METEO REGIONALI E CENTRI DI COMPETENZA** in indirizzo nel tele:

	ENTI	**FAX**	TELEFONO
	PIEMONTE	011/3181709	011/196819-68-71
X	CMIRL LIGURIA CIMA – SAVONA	010/5740983 019/23027240/259	010/5305934 centralino 010/5958165 uff. meteo 3484452703 rep. meteo
	ARPA LOMBARDIA	02/69666248	02/67655595 Referente 02/67652471
	CENTRO GEOF. PREALPINO	0332/237143	VA 0332/235491
	SERV. METEO- TRENTINO	0461/ 238305	0461/494877/ 1
	ARPAV VENETO Servizio Meteorologico Regionale	049/9925502 PD	PD 049/9998111(REP) 049/9998128 SALA OP.
	CENTRO PREVISIONI E SEGNALAZIONI MAREE VENEZIA	041/2748580 041/5210378	041/2748787
	ARPA – OSMER FRIULI VENEZIA GIULIA	0432/934100	0432/934111 REP 348-2478240
X	CF EMILIA-ROMAGNA	051/6497501 051/5274352 (entrambi)	SALA OP. 051/6497606
X	LAMMA TOSCANA	055-4483092 055-444083 (preannunciare telefonicamente)	055-448301
	CF CALABRIA	0961-531122	
	CF CAMPANIA	081-2323851	
	ARPAS – SARDEGNA	079/262681	SS 079/258600

AGGIORNAMENTO: 24-09-2015

Presidenza del Consiglio dei Ministri
DIPARTIMENTO PROTEZIONE CIVILE
Prot n RIA/0053236
del 28/10/2015
------- USCITA -------

PRESIDENZA DEL CONSIGLIO DEI MINISTRI
DIPARTIMENTO DELLA PROTEZIONE CIVILE

Qualifica di Precedenza		Classifica di Segretezza			Spazio Riservato al Centro Trasmissioni						
Ordinario	Urgente	Non Classificato	Riservato	Segreto	Ora di Ricezione	Ora di Trasmissione	Sistema di trasmissione				Note dell'operatore
							Telex	Fono	Corr.	FAX	

DA: DIPARTIMENTO PROTEZIONE CIVILE – VIA ULPIANO, 11 00193 ROMA-

AI RESPONSABILI PROTEZIONE CIVILE CENTRI FUNZIONALI E SERV. METEO REGIONI:
VENETO, UMBRIA, ABRUZZO, MOLISE, CAMPANIA, BASILICATA, CALABRIA, PUGLIA E SICILIA.
LORO SEDI

ALLE PREFETTURE - UFFICI TERRITORIALI DI GOVERNO DI:
UMBRIA, ABRUZZO, MOLISE, BASILICATA, CALABRIA, PUGLIA E SICILIA.
LORO SEDI

PER CONOSCENZA ALLE PREFETTURE - UFFICI TERRITORIALI DI GOVERNO DI:
VENETO E CAMPANIA.
LORO SEDI

- **MIN. INTERNO DIPARTIMENTO VV.FF. SOCC. PUB. DIF. CIV.**
  CENTRO OPERATIVO NAZIONALE **FAX 064814695 RM**

- **MIN. POL. AGR. AL. E FORESTALI**
  CORPO FORESTALE DELLO STATO/ SALA OPERATIVA METEOMONT **FAX 06/4745717 RM**
- **MIN. INFRASTRUTTURE E TRASPORTI** **FAX 0644125105**
  FAX 065922737

- **AM/SALA SITUAZIONI** **TEL. 06/49865066-5823-5824** **FAX 06/49864503**
- **CNMCA/SALA OP.** **TEL. 06/91292664** **FAX. 06/91292457**
- **COIDIFESA ROMA** **FAX 06/46919003**
- **SMD/TLC** **TEL. 06/46913296** **FAX 06/46912043**

- **COMANDO FORZE DI DIFESA INTERREGIONALE NORD** **FAX 049/8202083**
- **COMANDO FORZE DI DIFESA INTERREGIONALE SUD** **comfod2@postacert.difesa.it**

- **ISPRA – S.O.** **FAX 06/5016682**
- **ENEL - (PROCIV)** **FAX 06/83052795**
- **TERNA SPA** **TEL 06/83138282 RM** **FAX 06/81655294**
- **2i RETE GAS** **ingegneria@pec.2iretegas.it** **FAX 02/93473328**
- **COM.GEN. CAP.DI PORTO/ SALA OP.** **FAX 06/59084793 RM**
  FAX 06/5922737

- **ENAV OPERAZIONI METEO** **FAX 06/88318189**
- **ENAV RESP. PIAN. E SVILUP. METEO** **FAX 06/88318165**
- **UPM ROMA (ENAV)** **FAX 06/79086459**
- **UPM MILANO (ENAV)** **FAX 02/70143226**
- **ENAC UFF. SALA CRISI E GESTIONI EVENTI** **TEL 06/44596475** **FAX 06/44596538**

AVVISO N.° 15127
PROT. N. RIA/

Presidenza del Consiglio dei Ministri
DIPARTIMENTO PROTEZIONE CIVILE
Prot n° RIA/0053236
del 28/10/2015
------- USCITA -------

OGGETTO: AVVISO DI CONDIZIONI METEOROLOGICHE AVVERSE
ESTENSIONE: AVVISO N.° 15126 PROT. N. RIA/0052917 DEL 27/10/2015

RIFE/./ **DIRETTIVA PRESIDENTE DEL CONSIGLIO DEI MINISTRI 27-2-2004. "INDIRIZZI OPERATIVI PER LA GESTIONE ORGANIZZATIVA E FUNZIONALE DEL SISTEMA DI ALLERTAMENTO NAZIONALE E REGIONALE PER IL RISCHIO IDROGEOLOGICO E IDRAULICO AI FINI DI PROTEZIONE CIVILE".**

1. UN SISTEMA PERTURBATO DI ORIGINE ATLANTICA IN PROIEZIONE SULLA NOSTRA PENISOLA, TENDE A GENERARE UN PROFONDA DEPRESSIONE CHE, NELLA GIORNATA DI DOMANI, DAL NORD SI SPOSTERA' PROGRESSIVAMENTE VERSO IL CENTRO-SUD. NE SCATURISCE IL PERSISTERE DI SPICCATO MALTEMPO DAPPRIMA SUL TRIVENETO, IN RAPIDO TRASFERIMENTO SULLE REGIONI CENTRALI E MERIDIONALI.

2. PER QUANTO ESPOSTO NEL BOLLETTINO DI VIGILANZA METEOROLOGICA NAZIONALE DI OGGI, MERCOLEDI 28 OTTOBRE 2015; SULLA BASE DELLA CONCERTAZIONE SINOTTICA DI OGGI, NELL'AMBITO DEL GRUPPO TECNICO CON IL SERVIZIO METEOROLOGICO DELL'AERONAUTICA MILITARE E I SETTORI METEO DEI CENTRI FUNZIONALI DELLE REGIONI PIEMONTE ED EMILIA-ROMAGNA; PRESO ATTO DELL'AVVISO DI AVVERSE CONDIZIONI METEO EMESSO DALLA REGIONE CAMPANIA; PRESO ATTO DELLA SEGNALAZIONE METEO EMESSA DALLA REGIONE VENETO; TENUTO CONTO DELL'AVVISO METEO EMESSO DAL CNMCA; SULLA BASE DEI MODELLI E DELLE INFORMAZIONI DISPONIBILI, ALLE ORE 15.30 DI OGGI, MERCOLEDI 28 OTTOBRE 2015, SI EMETTE IL SEGUENTE:

AVVISO DI CONDIZIONI METEOROLOGICHE AVVERSE

"DAL TARDO POMERIGGIO/SERA DI OGGI, MERCOLEDI 28 OTTOBRE 2015, E PER LE SUCCESSIVE 18-24 ORE, SI PREVEDONO PRECIPITAZIONI DIFFUSE, ANCHE A CARATTERE DI ROVESCIO O TEMPORALE, SUL VENETO.

DALLE PRIME ORE DI DOMANI, GIOVEDI 29 OTTOBRE 2015, E PER LE SUCCESSIVE 24-36 ORE SI PREVEDONO PRECIPITAZIONI SPARSE, ANCHE A CARATTERE DI ROVESCIO O TEMPORALE SU UMBRIA, ABRUZZO E MOLISE.

DAL PRIMO MATTINO DI DOMANI, GIOVEDI 29 OTTOBRE 2015, E PER LE SUCCESSIVE 24-36 ORE, SI PREVEDONO PRECIPITAZIONI DA SPARSE A DIFFUSE, A PREVALENTE CARATTERE DI ROVESCIO O TEMPORALE, SULLA CAMPANIA, IN ESTENSIONE A SICILIA, BASILICATA, CALABRIA E PUGLIA.

I FENOMENI SARANNO ACCOMPAGNATI DA ROVESCI DI FORTE INTENSITA', FREQUENTE ATTIVITA' ELETTRICA E FORTI RAFFICHE DI VENTO."

3. PER LE REGIONI INTERESSATE SI CONFERMANO LE RACCOMANDAZIONI CONTENUTE NELLA DIRETTIVA A RIFERIMENTO.

4. QUESTO DIPARTIMENTO SEGUIRA' L'EVOLVERSI DELLA SITUAZIONE TRAMITE I SUCCESSIVI BOLLETTINI DI VIGILANZA EMESSI SUL SITO INTERNET http://www.protezionecivile.gov.it/, AI QUALI SI PREGA DI PORRE ATTENZIONE.

5. **AI DIRETTI DESTINATARI DEL PRESENTE MESSAGGIO SI COMUNICA CHE LA RICEVUTA DI TRASMISSIONE DELL'INVIO A MEZZO FAX RAPPRESENTERA', PER QUESTO DIPARTIMENTO, LA CERTIFICAZIONE DELL'AVVENUTA NOTIFICA.**

ROMA, 28 ottobre 2015

IL DIRETTORE DELL'UFFICIO
RISCHI IDROGEOLOGICI ED ANTROPICI
ROBERTO OREFICINI ROSI

ALLEGATO ALL'AVVISO N.° 15127
PROT. N. RIA/
Presidenza del Consiglio dei Ministri
DIPARTIMENTO PROTEZIONE CIVILE
Prot n° RIA/0053236
del 28/10/2015
------- USCITA -------

PRESIDENZA DEL CONSIGLIO DEI MINISTRI

DIPARTIMENTO DELLA PROTEZIONE CIVILE

CENTRO FUNZIONALE CENTRALE – SETTORE METEO

Numeri di fax degli **ENTI DELLO STATO** in indirizzo nel tele:

	ENTI	NUMERO FAX	INDIRIZZO
X	CG CARABINIERI - SALA OPERATIVA	06/80982486	
X	DIPARTIMENTO DELLA PUBBLICA SICUREZZA – DIR. CENTR. POLIZIA STRADALE E FERROVIARIA. COMUNICAZIONI E REPARTI SPECIALI – SERVIZIO POLIZIA STRADALE	06/46530434	
X	SALA OPERATIVA - CORPO DI POLIZIA PENITENZIARIA	06/45506392	
X	STRADA DEI PARCHI	06/41592439 RM	06/4111621 - 41592314
X	AISCAT	06/4746968	06/4827163
X	AUTOSTRADE SPA	FAX 06/43634640 FAX 06/43632131 FAX 06/43632191 **SOLO DI DOMENICA E/O FESTIVO FAX : 06/43632131**	RM 06/43632141 **PREANNUNCIARE TELEFONICAMENTE ALLO 06/43632141**
X	COM. TR. ALPINE METEOMONT	Pec : meteomont@postacert.difesa.it e-mail: userv@comalp.esercito.difesa.it	
X	CFS.SVZ- METEOMONT	FAX 06/7219664	RM 06/ 72466253 -270
	ARDIS	FAX 06/51687416	RM 06/51687379
X	AIPO	FAX 0521/797376 FAX 0131/260195	0521/797291 AL 0131/266258 - 254095
X	ANAS	Fax 06/44463421	RM
X	TELECOM	Fax 06/41861507 Fax 06/41860174	
X	VODAFONE	FAX 02/41433644	
X	WIND	FAX 06/83115402 06/83115402 h24	
X	F.S. S.p.A.	06/44102828 06/44102289	RM
X	Dir. Gen. Dighe Infr. Idriche ed Elettriche	06/989532740	06/44442839
X	Poste Italiane - Presidio Protezione e difesa civile	06/98680080	

ALLEGATO ALL'AVVISO N.° 15127
PROT. N. RIA/
Presidenza del Consiglio dei Ministri
DIPARTIMENTO PROTEZIONE CIVILE
Prot n° RIA/0053236
del 28/10/2015
------- USCITA -------

PRESIDENZA DEL CONSIGLIO DEI MINISTRI
DIPARTIMENTO DELLA PROTEZIONE CIVILE
CENTRO FUNZIONALE CENTRALE – SETTORE METEO

Numeri di fax dei **RESPONSABILI DEI CENTRI FUNZIONALI DECENTRATI** in indirizzo nel tele:

	REGIONE	**RECAPITO FAX**	RECAPITO TEL
	VALLE D'AOSTA	0165/272291	0165/272650
	PIEMONTE	011/3181709	011/3168292
	LIGURIA	010/5740983 (=S.M.)	010/6437510
	LOMBARDIA	02/69901091	
	PROV. AUT. TRENTO	0461/981231 (=S.M.)	
	PROV. AUT. BOLZANO	0471/289271 0471/920043	0471/414763
X	VENETO	041/2794015	
	FRIULI VENEZIA GIULIA	0432/928681	0432/923333
	EMILIA-ROMAGNA	051/5274352 051/6497501 (=S.M./P.C.)	
	TOSCANA	050/915318 055/4483092 – 055/4622740	
X	UMBRIA	0742/329301	0742/630711 – 3357757395 (rep.)
	MARCHE	071/8067709	071/8067745
	LAZIO	06/44702876	
X	ABRUZZO	0862/362848 - 085/691700	0862/314311 - 085/63933
	SARDEGNA	070/6062398 – 070/272485	
X	CAMPANIA	081/2323851	081/2323111
X	MOLISE	0874/779977	0874/7791
X	BASILICATA	SOSPESO	
X	CALABRIA	0961/531122	0961/531131
X	PUGLIA	080/5802277 – 080/5802278	
X	SICILIA	091/7071937	091/7071999

AGGIORNAMENTO: 24-09-2015

ALLEGATO ALL'AVVISO N.° 15127
PROT. N. RIA/
Presidenza del Consiglio dei Ministri
DIPARTIMENTO PROTEZIONE CIVILE
Prot n° RIA/0053236
del 28/10/2015
------- USCITA ------

PRESIDENZA DEL CONSIGLIO DEI MINISTRI
DIPARTIMENTO DELLA PROTEZIONE CIVILE
CENTRO FUNZIONALE CENTRALE – SETTORE METEO

Numeri di fax degli **ENTI REGIONALI DI PROTEZIONE CIVILE** in indirizzo nel tele:

	REGIONE	**RECAPITO FAX**	RECAPITO TEL
	VALLE D'AOSTA	800238222 (S.OP.)	
	PIEMONTE	011/740001 – 4325916	011/4321306 335/6998046-33-32
	LIGURIA	010/5485.709 010/5700373	010/5485.990 – 991 - 992 S.OP. 010/5485990-1-2-3
	LOMBARDIA	02/69901091-02/69777782- 02/67655410-02/67655730- 02/67652853 (TUTTI)	800/061160
	PROV. AUT. TRENTO	0461/492305	
	PROV. AUT. BOLZANO	0471/416059	
X	VENETO	041/2794712 - 5382139 (ENTRAMBI)	800990009 (REP)
	FRIULI VENEZIA GIULIA	040/3773702 0432/928681 (ENTRAMBI)	
	EMILIA-ROMAGNA	051/5274418 emergenze 051/5274829 051/5274768 entrambi	051/5274200-5274404 COR PROCIV 335/6326953 348/7977560 FUNZ. REPERIBILE
	TOSCANA	055/437 7068 – FAX EME 055/430285	055/32684
X	UMBRIA	075/5042732 + 075/5042629 ENTRAMBI	
	MARCHE	071/8062419 – 8064123	
	LAZIO	06/51683596 - 3597 (ENTRAMBI)	803555 06/51686410 06/98012327
X	ABRUZZO	0862/313060	0862/3631 - 363282
	SARDEGNA	070/6064865 070/6066781	
X	CAMPANIA	081/2323860	
X	MOLISE	0874/311872 0874/424407	0874/3141
X	BASILICATA	0971/668519	335/7555950
X	CALABRIA	0961/368871-81 0961/7673310	0961/768111 0961/7673 800222211
X	PUGLIA	080/5372310 - 080/5802272	
X	SICILIA	091/7074796	800458787

AGGIORNAMENTO: 24-09-2015

ALLEGATO ALL'AVVISO N.° 15127
PROT. N. RIA/
Presidenza del Consiglio dei Ministri
DIPARTIMENTO PROTEZIONE CIVILE
Prot n° RIA/0053236
del 28/10/2015
------- USCITA -------

PRESIDENZA DEL CONSIGLIO DEI MINISTRI
DIPARTIMENTO DELLA PROTEZIONE CIVILE
CENTRO FUNZIONALE CENTRALE – SETTORE METEO

Numeri di fax dei **SERVIZI METEO REGIONALI E CENTRI DI COMPETENZA** in indirizzo nel tele:

	ENTI	**FAX**	TELEFONO
	PIEMONTE	011/3181709	011/196819-68-71
	CMIRL LIGURIA CIMA – SAVONA	010/5740983 019/23027240/259	010/5305934 centralino 010/5958165 uff. meteo 3484452703 rep. meteo
	ARPA LOMBARDIA	02/69666248	02/67655595 Referente 02/67652471
	CENTRO GEOF. PREALPINO	0332/237143	VA 0332/235491
	SERV. METEO- TRENTINO	0461/ 238305	0461/494877/ 1
X	ARPAV VENETO Servizio Meteorologico Regionale	049/9925502 PD	PD 049/9998111(REP) 049/9998128 SALA OP.
	CENTRO PREVISIONI E SEGNALAZIONI MAREE VENEZIA	041/2748580 041/5210378	041/2748787
	ARPA – OSMER FRIULI VENEZIA GIULIA	0432/934100	0432/934111 REP 348-2478240
	CF EMILIA-ROMAGNA	051/6497501 051/5274352 (entrambi)	SALA OP. 051/6497606
	LAMMA TOSCANA	055-4483092 055-444083 (preannunciare telefonicamente)	055-448301
X	CF CALABRIA	0961-531122	
X	CF CAMPANIA	081-2323851	
	ARPAS – SARDEGNA	079/262681	SS 079/258600

AGGIORNAMENTO: 24-09-2015

PRESIDENZA DEL CONSIGLIO DEI MINISTRI
DIPARTIMENTO DELLA PROTEZIONE CIVILE

Qualifica di Precedenza		Classifica di Segretezza			Spazio Riservato al Centro Trasmissioni						
Ordinario	Urgente	Non Classificato	Riservato	Segreto	Ora di Ricezione	Ora di Trasmissione	Sistema di trasmissione				Note dell'operatore
							Telex	Fono	Corr.	FAX	

DA: DIPARTIMENTO PROTEZIONE CIVILE – VIA ULPIANO, 11 00193 ROMA-

<u>AI RESPONSABILI PROTEZIONE CIVILE CENTRI FUNZIONALI E SERV. METEO REGIONI:</u>
BASILICATA, CALABRIA E PUGLIA.

LORO SEDI

<u>ALLE PREFETTURE - UFFICI TERRITORIALI DI GOVERNO DI:</u>
BASILICATA, CALABRIA E PUGLIA.

LORO SEDI

<u>PER CONOSCENZA ALLE PREFETTURE - UFFICI TERRITORIALI DI GOVERNO DI:</u>

LORO SEDI

- MIN. INTERNO DIPARTIMENTO VV.FF. SOCC. PUB. DIF. CIV.
CENTRO OPERATIVO NAZIONALE FAX 064814695 RM

- MIN. POL. AGR. AL. E FORESTALI
CORPO FORESTALE DELLO STATO/ SALA OPERATIVA METEOMONT FAX 06/4745717 RM
- MIN. INFRASTRUTTURE E TRASPORTI FAX 0644125105
FAX 065922737

- AM/SALA SITUAZIONI TEL. 06/49865066-5823-5824 FAX 06/49864503
- CNMCA/SALA OP. TEL. 06/91292664 FAX. 06/91292457
- COIDIFESA ROMA FAX 06/46919003
- SMD/TLC TEL. 06/46913296 FAX 06/46912043

- COMANDO FORZE DI DIFESA INTERREGIONALE NORD FAX 049/8202083
- COMANDO FORZE DI DIFESA INTERREGIONALE SUD comfod2@postacert.difesa.it

- ISPRA – S.O. FAX 06/5016682
- ENEL - (PROCIV) FAX 06/83052795
- TERNA SPA TEL 06/83138282 RM FAX 06/81655294
- 2i RETE GAS ingegneria@pec.2iretegas.it FAX 02/93473328
- COM.GEN. CAP.DI PORTO/ SALA OP. FAX 06/59084793 RM
FAX 06/5922737

- ENAV OPERAZIONI METEO FAX 06/88318189
- ENAV RESP. PIAN. E SVILUP. METEO FAX 06/88318165
- UPM ROMA (ENAV) FAX 06/79086459
- UPM MILANO (ENAV) FAX 02/70143226
- ENAC UFF. SALA CRISI E GESTIONI EVENTI TEL 06/44596475 FAX 06/44596538

AVVISO N.° 15128
PROT. N. RIA/0053494 DEL 29/10/2015

OGGETTO: **AVVISO DI CONDIZIONI METEOROLOGICHE AVVERSE**
ESTENSIONE: AVVISO N.° 15127 PROT. N. RIA/0053236 DEL 28/10/2015

RIFE/./ **DIRETTIVA PRESIDENTE DEL CONSIGLIO DEI MINISTRI 27-2-2004. "INDIRIZZI OPERATIVI PER LA GESTIONE ORGANIZZATIVA E FUNZIONALE DEL SISTEMA DI ALLERTAMENTO NAZIONALE E REGIONALE PER IL RISCHIO IDROGEOLOGICO E IDRAULICO AI FINI DI PROTEZIONE CIVILE"**.

1. IL SISTEMA PERTURBATO SULL'ITALIA SARA' RESPONSABILE, NELLE PROSSIME ORE, DI INTENSO MALTEMPO SULLE REGIONI MERIDIONALI ITALIANE. INOLTRE DA DOMANI SI ASSISTERA' AD UNA GENERALE INTENSIFICAZIONE DELLA VENTILAZIONE SULLE AREE IONICHE.

2. PER QUANTO ESPOSTO NEL BOLLETTINO DI VIGILANZA METEOROLOGICA NAZIONALE DI OGGI, GIOVEDI 29 OTTOBRE 2015; SULLA BASE DELLA CONCERTAZIONE SINOTTICA DI OGGI, NELL'AMBITO DEL GRUPPO TECNICO CON IL SERVIZIO METEOROLOGICO DELL'AERONAUTICA MILITARE E I SETTORI METEO DEI CENTRI FUNZIONALI DELLE REGIONI PIEMONTE ED EMILIA-ROMAGNA; TENUTO CONTO DELL'AVVISO METEO EMESSO DAL CNMCA; SULLA BASE DEI MODELLI E DELLE INFORMAZIONI DISPONIBILI, ALLE ORE 14.45 DI OGGI, GIOVEDI 29 OTTOBRE 2015, SI EMETTE IL SEGUENTE:

AVVISO DI CONDIZIONI METEOROLOGICHE AVVERSE

"DAL PRIMO POMERIGGIO DI DOMANI, VENERDI 30 OTTOBRE 2015, E PER LE SUCCESSIVE 24-36 ORE, SI PREVEDONO VENTI FORTI O DI BURRASCA DAI QUADRANTI ORIENTALI, CON RINFORZI DI BURRASCA FORTE, SULLA CALABRIA, IN SUCCESSIVA ESTENSIONE A BASILICATA E PUGLIA, SPECIE SUI SETTORI IONICI.
POSSIBILI MAREGGIATE LUNGO LE COSTE ESPOSTE."

3. PER LE REGIONI INTERESSATE SI CONFERMANO LE RACCOMANDAZIONI CONTENUTE NELLA DIRETTIVA A RIFERIMENTO.

4. QUESTO DIPARTIMENTO SEGUIRA' L'EVOLVERSI DELLA SITUAZIONE TRAMITE I SUCCESSIVI BOLLETTINI DI VIGILANZA EMESSI SUL SITO INTERNET http://www.protezionecivile.gov.it/, AI QUALI SI PREGA DI PORRE ATTENZIONE.

5. **AI DIRETTI DESTINATARI DEL PRESENTE MESSAGGIO SI COMUNICA CHE LA RICEVUTA DI TRASMISSIONE DELL'INVIO A MEZZO FAX RAPPRESENTERA', PER QUESTO DIPARTIMENTO, LA CERTIFICAZIONE DELL'AVVENUTA NOTIFICA.**

ROMA, 29 ottobre 2015

IL DIRETTORE DELL'UFFICIO
RISCHI IDROGEOLOGICI ED ANTROPICI
ROBERTO OREFICINI ROSI

ALLEGATO ALL'AVVISO N.° 15128 PROT. N. RIA/0053494 DEL 29/10/2015

PRESIDENZA DEL CONSIGLIO DEI MINISTRI

DIPARTIMENTO DELLA PROTEZIONE CIVILE

CENTRO FUNZIONALE CENTRALE – SETTORE METEO

Numeri di fax degli **ENTI DELLO STATO** in indirizzo nel tele:

	ENTI	NUMERO FAX	INDIRIZZO
X	CG CARABINIERI - SALA OPERATIVA	06/80982486	
X	DIPARTIMENTO DELLA PUBBLICA SICUREZZA – DIR. CENTR. POLIZIA STRADALE E FERROVIARIA, COMUNICAZIONI E REPARTI SPECIALI – SERVIZIO POLIZIA STRADALE	06/46530434	
X	SALA OPERATIVA - CORPO DI POLIZIA PENITENZIARIA	06/45506392	
	STRADA DEI PARCHI	06/41592439 RM	06/4111621 - 41592314
X	AISCAT	06/4746968	06/4827163
X	AUTOSTRADE SPA	FAX 06/43634640 FAX 06/43632131 FAX 06/43632191 **SOLO DI DOMENICA E/O FESTIVO FAX : 06/43632131**	RM 06/43632141 **PREANNUNCIARE TELEFONICAMENTE ALLO 06/43632141**
X	COM. TR. ALPINE METEOMONT	Pec : meteomont@postacert.difesa.it e-mail: userv@comalp.esercito.difesa.it	
X	CFS.SVZ- METEOMONT	FAX 06/7219664	RM 06/ 72466253 -270
	ARDIS	FAX 06/51687416	RM 06/51687379
	AIPO	FAX 0521/797376 FAX 0131/260195	0521/797291 AL 0131/266258 - 254095
X	ANAS	Fax 06/44463421	RM
X	TELECOM	Fax 06/41861507 Fax 06/41860174	
X	VODAFONE	FAX 02/41433644	
X	WIND	FAX 06/83115402 06/83115402 h24	
X	F.S. S.p.A.	06/44102828 06/44102289	RM
X	Dir. Gen. Dighe Infr. Idriche ed Elettriche	06/989532740	06/44442839
X	Poste Italiane - Presidio Protezione e difesa civile	06/98680080	

ALLEGATO ALL'AVVISO N.° 15128 PROT. N. RIA/0053494 DEL 29/10/2015

PRESIDENZA DEL CONSIGLIO DEI MINISTRI

DIPARTIMENTO DELLA PROTEZIONE CIVILE

CENTRO FUNZIONALE CENTRALE – SETTORE METEO

Numeri di fax dei **RESPONSABILI DEI CENTRI FUNZIONALI DECENTRATI** in indirizzo nel tele:

	REGIONE	**RECAPITO FAX**	RECAPITO TEL
	VALLE D'AOSTA	0165/272291	0165/272650
	PIEMONTE	011/3181709	011/3168292
	LIGURIA	010/5740983 (=S.M.)	010/6437510
	LOMBARDIA	02/69901091	
	PROV. AUT. TRENTO	0461/981231 (=S.M.)	
	PROV. AUT. BOLZANO	0471/289271 0471/920043	0471/414763
	VENETO	041/2794015	
	FRIULI VENEZIA GIULIA	0432/928681	0432/923333
	EMILIA-ROMAGNA	051/5274352 051/6497501 (=S.M./P.C.)	
	TOSCANA	050/915318 055/4483092 – 055/4622740	
	UMBRIA	0742/329301	0742/630711 – 3357757395 (rep.)
	MARCHE	071/8067709	071/8067745
	LAZIO	06/44702876	
	ABRUZZO	0862/362848 - 085/691700	0862/314311 - 085/63933
	SARDEGNA	070/6062398 – 070/272485	
	CAMPANIA	081/2323851	081/2323111
	MOLISE	0874/779977	0874/7791
X	BASILICATA	SOSPESO	
X	CALABRIA	0961/531122	0961/531131
X	PUGLIA	080/5802277 – 080/5802278	
	SICILIA	091/7071937	091/7071999

AGGIORNAMENTO: 24-09-2015

ALLEGATO ALL'AVVISO N.° 15128
PROT. N. RIA/0053494 DEL
29/10/2015

PRESIDENZA DEL CONSIGLIO DEI MINISTRI

DIPARTIMENTO DELLA PROTEZIONE CIVILE

CENTRO FUNZIONALE CENTRALE – SETTORE METEO

Numeri di fax degli **ENTI REGIONALI DI PROTEZIONE CIVILE** in indirizzo nel tele:

	REGIONE	**RECAPITO FAX**	RECAPITO TEL
	VALLE D'AOSTA	800238222 (S.OP.)	
	PIEMONTE	011/740001 – 4325916	011/4321306 335/6998046-33-32
	LIGURIA	010/5485.709 010/5700373	010/5485.990 – 991 - 992 S.OP. 010/5485990-1-2-3
	LOMBARDIA	02/69901091-02/69777782- 02/67655410-02/67655730- 02/67652853 (TUTTI)	800/061160
	PROV. AUT. TRENTO	0461/492305	
	PROV. AUT. BOLZANO	0471/416059	
	VENETO	041/2794712 - 5382139 (ENTRAMBI)	800990009 (REP)
	FRIULI VENEZIA GIULIA	040/3773702 0432/928681 (ENTRAMBI)	
	EMILIA-ROMAGNA	051/5274418 emergenze 051/5274829 051/5274768 entrambi	051/5274200-5274404 COR PROCIV 335/6326953 348/7977560 FUNZ. REPERIBILE
	TOSCANA	055/437 7068 – FAX EME 055/430285	055/32684
	UMBRIA	075/5042732 + 075/5042629 ENTRAMBI	
	MARCHE	071/8062419 – 8064123	
	LAZIO	06/51683596 - 3597 (ENTRAMBI)	803555 06/51686410 06/98012327
	ABRUZZO	0862/313060	0862/3631 - 363282
	SARDEGNA	070/6064865 070/6066781	
	CAMPANIA	081/2323860	
	MOLISE	0874/311872 0874/424407	0874/3141
X	BASILICATA	0971/668519	335/7555950
X	CALABRIA	0961/368871-81 0961/7673310	0961/768111 0961/7673 800222211
X	PUGLIA	080/5372310 - 080/5802272	
	SICILIA	091/7074796	800458787

AGGIORNAMENTO: 24-09-2015

ALLEGATO ALL'AVVISO N.° 15128
PROT. N. RIA/0053494 DEL
29/10/2015

PRESIDENZA DEL CONSIGLIO DEI MINISTRI
DIPARTIMENTO DELLA PROTEZIONE CIVILE
CENTRO FUNZIONALE CENTRALE –SETTORE METEO

Numeri di fax dei **SERVIZI METEO REGIONALI E CENTRI DI COMPETENZA** in indirizzo nel tele:

	ENTI	**FAX**	TELEFONO
	PIEMONTE	011/3181709	011/196819-68-71
	CMIRL LIGURIA CIMA – SAVONA	010/5740983 019/23027240/259	010/5305934 centralino 010/5958165 uff. meteo 3484452703 rep. meteo
	ARPA LOMBARDIA	02/69666248	02/67655595 Referente 02/67652471
	CENTRO GEOF. PREALPINO	0332/237143	VA 0332/235491
	SERV. METEO- TRENTINO	0461/ 238305	0461/494877/ 1
	ARPAV VENETO Servizio Meteorologico Regionale	049/9925502 PD	PD 049/9998111(REP) 049/9998128 SALA OP.
	CENTRO PREVISIONI E SEGNALAZIONI MAREE VENEZIA	041/2748580 041/5210378	041/2748787
	ARPA – OSMER FRIULI VENEZIA GIULIA	0432/934100	0432/934111 REP 348-2478240
	CF EMILIA-ROMAGNA	051/6497501 051/5274352 (entrambi)	SALA OP. 051/6497606
	LAMMA TOSCANA	055-4483092 055-444083 (preannunciare telefonicamente)	055-448301
X	CF CALABRIA	0961-531122	
	CF CAMPANIA	081-2323851	
	ARPAS – SARDEGNA	079/262681	SS 079/258600

AGGIORNAMENTO: 24-09-2015

Presidenza del Consiglio dei Ministri
DIPARTIMENTO PROTEZIONE CIVILE
Prot n. RIA/0053494
del 29/10/2015
------- USCITA -------

PRESIDENZA DEL CONSIGLIO DEI MINISTRI
DIPARTIMENTO DELLA PROTEZIONE CIVILE

Qualifica di Precedenza		Classifica di Segretezza			Spazio Riservato al Centro Trasmissioni						
Ordinario	Urgente	Non Classificato	Riservato	Segreto	Ora di Ricezione	Ora di Trasmissione	Sistema di trasmissione				Note dell'operatore
							Telex	Fono	Corr.	FAX	

DA: DIPARTIMENTO PROTEZIONE CIVILE – VIA ULPIANO, 11 00193 ROMA-

AI RESPONSABILI PROTEZIONE CIVILE CENTRI FUNZIONALI E SERV. METEO REGIONI:
BASILICATA, CALABRIA E PUGLIA.

LORO SEDI

ALLE PREFETTURE - UFFICI TERRITORIALI DI GOVERNO DI:
BASILICATA, CALABRIA E PUGLIA.

LORO SEDI

PER CONOSCENZA ALLE PREFETTURE - UFFICI TERRITORIALI DI GOVERNO DI:

LORO SEDI

- **MIN. INTERNO DIPARTIMENTO VV.FF. SOCC. PUB. DIF. CIV.**
  CENTRO OPERATIVO NAZIONALE **FAX 064814695 RM**

- **MIN. POL. AGR. AL. E FORESTALI**
  CORPO FORESTALE DELLO STATO/ SALA OPERATIVA METEOMONT **FAX 06/4745717 RM**
- **MIN. INFRASTRUTTURE E TRASPORTI** **FAX 0644125105**
  FAX 065922737

- **AM/SALA SITUAZIONI** **TEL. 06/49865066-5823-5824** **FAX 06/49864503**
- **CNMCA/SALA OP.** **TEL. 06/91292664** **FAX. 06/91292457**
- **COIDIFESA ROMA** **FAX 06/46919003**
- **SMD/TLC** **TEL. 06/46913296** **FAX 06/46912043**

- **COMANDO FORZE DI DIFESA INTERREGIONALE NORD** **FAX 049/8202083**
- **COMANDO FORZE DI DIFESA INTERREGIONALE SUD** **comfod2@postacert.difesa.it**

- **ISPRA – S.O.** **FAX 06/5016682**
- **ENEL - (PROCIV)** **FAX 06/83052795**
- **TERNA SPA** **TEL 06/83138282 RM** **FAX 06/81655294**
- **2i RETE GAS** **ingegneria@pec.2iretegas.it** **FAX 02/93473328**
- **COM.GEN. CAP.DI PORTO/ SALA OP.** **FAX 06/59084793 RM**
  FAX 06/5922737

- **ENAV OPERAZIONI METEO** **FAX 06/88318189**
- **ENAV RESP. PIAN. E SVILUP. METEO** **FAX 06/88318165**
- **UPM ROMA (ENAV)** **FAX 06/79086459**
- **UPM MILANO (ENAV)** **FAX 02/70143226**
- **ENAC UFF. SALA CRISI E GESTIONI EVENTI** **TEL 06/44596475** **FAX 06/44596538**

AVVISO N.° 15128
Presidenza del Consiglio dei Ministri
DIPARTIMENTO PROTEZIONE CIVILE
Prot n° RIA/0053494
del 29/10/2015
------- USCITA -------

OGGETTO: AVVISO DI CONDIZIONI METEOROLOGICHE AVVERSE
ESTENSIONE: AVVISO N.° 15127 PROT. N. RIA/0053236 DEL 28/10/2015

RIFE/./ **DIRETTIVA PRESIDENTE DEL CONSIGLIO DEI MINISTRI 27-2-2004. "INDIRIZZI OPERATIVI PER LA GESTIONE ORGANIZZATIVA E FUNZIONALE DEL SISTEMA DI ALLERTAMENTO NAZIONALE E REGIONALE PER IL RISCHIO IDROGEOLOGICO E IDRAULICO AI FINI DI PROTEZIONE CIVILE".**

1. IL SISTEMA PERTURBATO SULL'ITALIA SARA' RESPONSABILE, NELLE PROSSIME ORE, DI INTENSO MALTEMPO SULLE REGIONI MERIDIONALI ITALIANE. INOLTRE DA DOMANI SI ASSISTERA' AD UNA GENERALE INTENSIFICAZIONE DELLA VENTILAZIONE SULLE AREE IONICHE.

2. PER QUANTO ESPOSTO NEL BOLLETTINO DI VIGILANZA METEOROLOGICA NAZIONALE DI OGGI, GIOVEDI 29 OTTOBRE 2015; SULLA BASE DELLA CONCERTAZIONE SINOTTICA DI OGGI, NELL'AMBITO DEL GRUPPO TECNICO CON IL SERVIZIO METEOROLOGICO DELL'AERONAUTICA MILITARE E I SETTORI METEO DEI CENTRI FUNZIONALI DELLE REGIONI PIEMONTE ED EMILIA-ROMAGNA; TENUTO CONTO DELL'AVVISO METEO EMESSO DAL CNMCA; SULLA BASE DEI MODELLI E DELLE INFORMAZIONI DISPONIBILI, ALLE ORE 14.45 DI OGGI, GIOVEDI 29 OTTOBRE 2015, SI EMETTE IL SEGUENTE:

AVVISO DI CONDIZIONI METEOROLOGICHE AVVERSE

"DAL PRIMO POMERIGGIO DI DOMANI, VENERDI 30 OTTOBRE 2015, E PER LE SUCCESSIVE 24-36 ORE, SI PREVEDONO VENTI FORTI O DI BURRASCA DAI QUADRANTI ORIENTALI, CON RINFORZI DI BURRASCA FORTE, SULLA CALABRIA, IN SUCCESSIVA ESTENSIONE A BASILICATA E PUGLIA, SPECIE SUI SETTORI IONICI.
POSSIBILI MAREGGIATE LUNGO LE COSTE ESPOSTE."

3. PER LE REGIONI INTERESSATE SI CONFERMANO LE RACCOMANDAZIONI CONTENUTE NELLA DIRETTIVA A RIFERIMENTO.

4. QUESTO DIPARTIMENTO SEGUIRA' L'EVOLVERSI DELLA SITUAZIONE TRAMITE I SUCCESSIVI BOLLETTINI DI VIGILANZA EMESSI SUL SITO INTERNET http://www.protezionecivile.gov.it/, AI QUALI SI PREGA DI PORRE ATTENZIONE.

5. **AI DIRETTI DESTINATARI DEL PRESENTE MESSAGGIO SI COMUNICA CHE LA RICEVUTA DI TRASMISSIONE DELL'INVIO A MEZZO FAX RAPPRESENTERA', PER QUESTO DIPARTIMENTO, LA CERTIFICAZIONE DELL'AVVENUTA NOTIFICA.**

ROMA, 29 ottobre 2015

IL DIRETTORE DELL'UFFICIO
RISCHI IDROGEOLOGICI ED ANTROPICI
ROBERTO OREFICINI ROSI

ALLEGATO ALL'AVVISO N.° 15128
Presidenza del Consiglio dei Ministri
DIPARTIMENTO PROTEZIONE CIVILE
Prot n RIA/0053494
del 29/10/2015
------- USCITA -------

PRESIDENZA DEL CONSIGLIO DEI MINISTRI
DIPARTIMENTO DELLA PROTEZIONE CIVILE
CENTRO FUNZIONALE CENTRALE – SETTORE METEO

Numeri di fax degli **ENTI DELLO STATO** in indirizzo nel tele:

	ENTI	NUMERO FAX	INDIRIZZO
X	CG CARABINIERI - SALA OPERATIVA	06/80982486	
X	DIPARTIMENTO DELLA PUBBLICA SICUREZZA – DIR. CENTR. POLIZIA STRADALE E FERROVIARIA, COMUNICAZIONI E REPARTI SPECIALI – SERVIZIO POLIZIA STRADALE	06/46530434	
X	SALA OPERATIVA - CORPO DI POLIZIA PENITENZIARIA	06/45506392	
	STRADA DEI PARCHI	06/41592439 RM	06/4111621 - 41592314
X	AISCAT	06/4746968	06/4827163
X	AUTOSTRADE SPA	FAX 06/43634640 FAX 06/43632131 FAX 06/43632191 **SOLO DI DOMENICA E/O FESTIVO FAX : 06/43632131**	RM 06/43632141 **PREANNUNCIARE TELEFONICAMENTE ALLO 06/43632141**
X	COM. TR. ALPINE METEOMONT	Pec : meteomont@postacert.difesa.it e-mail: userv@comalp.esercito.difesa.it	
X	CFS.SVZ- METEOMONT	FAX 06/7219664	RM 06/ 72466253 -270
	ARDIS	FAX 06/51687416	RM 06/51687379
	AIPO	FAX 0521/797376 FAX 0131/260195	0521/797291 AL 0131/266258 - 254095
X	ANAS	Fax 06/44463421	RM
X	TELECOM	Fax 06/41861507 Fax 06/41860174	
X	VODAFONE	FAX 02/41433644	
X	WIND	FAX 06/83115402 06/83115402 h24	
X	F.S. S.p.A.	06/44102828 06/44102289	RM
X	Dir. Gen. Dighe Infr. Idriche ed Elettriche	06/989532740	06/44442839
X	Poste Italiane - Presidio Protezione e difesa civile	06/98680080	

ALLEGATO ALL'AVVISO N.° 15128
Presidenza del Consiglio dei Ministri
DIPARTIMENTO PROTEZIONE CIVILE
Prot n° RIA/0053494
del 29/10/2015
------- USCITA -------

PRESIDENZA DEL CONSIGLIO DEI MINISTRI
DIPARTIMENTO DELLA PROTEZIONE CIVILE
CENTRO FUNZIONALE CENTRALE – SETTORE METEO

Numeri di fax dei **RESPONSABILI DEI CENTRI FUNZIONALI DECENTRATI** in indirizzo nel tele:

	REGIONE	**RECAPITO FAX**	RECAPITO TEL
	VALLE D'AOSTA	0165/272291	0165/272650
	PIEMONTE	011/3181709	011/3168292
	LIGURIA	010/5740983 (=S.M.)	010/6437510
	LOMBARDIA	02/69901091	
	PROV. AUT. TRENTO	0461/981231 (=S.M.)	
	PROV. AUT. BOLZANO	0471/289271 0471/920043	0471/414763
	VENETO	041/2794015	
	FRIULI VENEZIA GIULIA	0432/928681	0432/923333
	EMILIA-ROMAGNA	051/5274352 051/6497501 (=S.M./P.C.)	
	TOSCANA	050/915318 055/4483092 – 055/4622740	
	UMBRIA	0742/329301	0742/630711 – 3357757395 (rep.)
	MARCHE	071/8067709	071/8067745
	LAZIO	06/44702876	
	ABRUZZO	0862/362848 - 085/691700	0862/314311 - 085/63933
	SARDEGNA	070/6062398 – 070/272485	
	CAMPANIA	081/2323851	081/2323111
	MOLISE	0874/779977	0874/7791
X	BASILICATA	SOSPESO	
X	CALABRIA	0961/531122	0961/531131
X	PUGLIA	080/5802277 – 080/5802278	
	SICILIA	091/7071937	091/7071999

AGGIORNAMENTO: 24-09-2015

ALLEGATO ALL'AVVISO N.° 15128
Presidenza del Consiglio dei Ministri
DIPARTIMENTO PROTEZIONE CIVILE
Prot n° RIA/0053494
del 29/10/2015
USCITA

PRESIDENZA DEL CONSIGLIO DEI MINISTRI
DIPARTIMENTO DELLA PROTEZIONE CIVILE
CENTRO FUNZIONALE CENTRALE – SETTORE METEO

Numeri di fax degli **ENTI REGIONALI DI PROTEZIONE CIVILE** in indirizzo nel tele:

	REGIONE	**RECAPITO FAX**	RECAPITO TEL
	VALLE D'AOSTA	800238222 (S.OP.)	
	PIEMONTE	011/740001 – 4325916	011/4321306 335/6998046-33-32
	LIGURIA	010/5485.709 010/5700373	010/5485.990 – 991 - 992 S.OP. 010/5485990-1-2-3
	LOMBARDIA	02/69901091-02/69777782- 02/67655410-02/67655730- 02/67652853 (TUTTI)	800/061160
	PROV. AUT. TRENTO	0461/492305	
	PROV. AUT. BOLZANO	0471/416059	
	VENETO	041/2794712 - 5382139 (ENTRAMBI)	800990009 (REP)
	FRIULI VENEZIA GIULIA	040/3773702 0432/928681 (ENTRAMBI)	
	EMILIA-ROMAGNA	051/5274418 emergenze 051/5274829 051/5274768 entrambi	051/5274200-5274404 COR PROCIV 335/6326953 348/7977560 FUNZ. REPERIBILE
	TOSCANA	055/437 7068 – FAX EME 055/430285	055/32684
	UMBRIA	075/5042732 + 075/5042629 ENTRAMBI	
	MARCHE	071/8062419 – 8064123	
	LAZIO	06/51683596 - 3597 (ENTRAMBI)	803555 06/51686410 06/98012327
	ABRUZZO	0862/313060	0862/3631 - 363282
	SARDEGNA	070/6064865 070/6066781	
	CAMPANIA	081/2323860	
	MOLISE	0874/311872 0874/424407	0874/3141
X	BASILICATA	0971/668519	335/7555950
X	CALABRIA	0961/368871-81 0961/7673310	0961/768111 0961/7673 800222211
X	PUGLIA	080/5372310 - 080/5802272	
	SICILIA	091/7074796	800458787

AGGIORNAMENTO: 24-09-2015

ALLEGATO ALL'AVVISO N.° 15128
Presidenza del Consiglio dei Ministri
DIPARTIMENTO PROTEZIONE CIVILE
Prot n° RIA/0053494
del 29/10/2015
------- USCITA -------

PRESIDENZA DEL CONSIGLIO DEI MINISTRI
DIPARTIMENTO DELLA PROTEZIONE CIVILE
CENTRO FUNZIONALE CENTRALE – SETTORE METEO

Numeri di fax dei **SERVIZI METEO REGIONALI E CENTRI DI COMPETENZA** in indirizzo nel tele:

	ENTI	**FAX**	TELEFONO
	PIEMONTE	011/3181709	011/196819-68-71
	CMIRL LIGURIA CIMA – SAVONA	010/5740983 019/23027240/259	010/5305934 centralino 010/5958165 uff. meteo 3484452703 rep. meteo
	ARPA LOMBARDIA	02/69666248	02/67655595 Referente 02/67652471
	CENTRO GEOF. PREALPINO	0332/237143	VA 0332/235491
	SERV. METEO- TRENTINO	0461/ 238305	0461/494877/ 1
	ARPAV VENETO Servizio Meteorologico Regionale	049/9925502 PD	PD 049/9998111(REP) 049/9998128 SALA OP.
	CENTRO PREVISIONI E SEGNALAZIONI MAREE VENEZIA	041/2748580 041/5210378	041/2748787
	ARPA – OSMER FRIULI VENEZIA GIULIA	0432/934100	0432/934111 REP 348-2478240
	CF EMILIA-ROMAGNA	051/6497501 051/5274352 (entrambi)	SALA OP. 051/6497606
	LAMMA TOSCANA	055-4483092 055-444083 (preannunciare telefonicamente)	055-448301
X	CF CALABRIA	0961-531122	
	CF CAMPANIA	081-2323851	
	ARPAS – SARDEGNA	079/262681	SS 079/258600

AGGIORNAMENTO: 24-09-2015

PRESIDENZA DEL CONSIGLIO DEI MINISTRI
DIPARTIMENTO DELLA PROTEZIONE CIVILE

Qualifica di Precedenza		Classifica di Segretezza			Spazio Riservato al Centro Trasmissioni						
Ordinario	Urgente	Non Classificato	Riservato	Segreto	Ora di Ricezione	Ora di Trasmissione	Sistema di trasmissione				Note dell'operatore
							Telex	Fono	Corr.	FAX	

DA: DIPARTIMENTO PROTEZIONE CIVILE – VIA ULPIANO, 11 00193 ROMA-

AI RESPONSABILI PROTEZIONE CIVILE CENTRI FUNZIONALI E SERV. METEO REGIONI:
CALABRIA, BASILICATA E SICILIA.

LORO SEDI

ALLE PREFETTURE - UFFICI TERRITORIALI DI GOVERNO DI:
CALABRIA, BASILICATA E SICILIA.

LORO SEDI

PER CONOSCENZA ALLE PREFETTURE - UFFICI TERRITORIALI DI GOVERNO DI:

LORO SEDI

- MIN. INTERNO DIPARTIMENTO VV.FF. SOCC. PUB. DIF. CIV.
CENTRO OPERATIVO NAZIONALE FAX 064814695 RM

- MIN. POL. AGR. AL. E FORESTALI
CORPO FORESTALE DELLO STATO/ SALA OPERATIVA METEOMONT FAX 06/4745717 RM
- MIN. INFRASTRUTTURE E TRASPORTI FAX 0644125105
FAX 065922737

- AM/SALA SITUAZIONI TEL. 06/49865066-5823-5824 FAX 06/49864503
- CNMCA/SALA OP. TEL. 06/91292664 FAX. 06/91292457
- COIDIFESA ROMA FAX 06/46919003
- SMD/TLC TEL. 06/46913296 FAX 06/46912043

- COMANDO FORZE DI DIFESA INTERREGIONALE NORD FAX 049/8202083
- COMANDO FORZE DI DIFESA INTERREGIONALE SUD comfod2@postacert.difesa.it

- ISPRA – S.O. FAX 06/5016682
- ENEL - (PROCIV) FAX 06/83052795
- TERNA SPA TEL 06/83138282 RM FAX 06/81655294
- 2i RETE GAS ingegneria@pec.2iretegas.it FAX 02/93473328
- COM.GEN. CAP.DI PORTO/ SALA OP. FAX 06/59084793 RM
FAX 06/5922737

- ENAV OPERAZIONI METEO FAX 06/88318189
- ENAV RESP. PIAN. E SVILUP. METEO FAX 06/88318165
- UPM ROMA (ENAV) FAX 06/79086459
- UPM MILANO (ENAV) FAX 02/70143226
- ENAC UFF. SALA CRISI E GESTIONI EVENTI TEL 06/44596475 FAX 06/44596538

AVVISO N.° 15129
PROT. N. RIA/0053739 DEL 30/10/2015

OGGETTO: **AVVISO DI CONDIZIONI METEOROLOGICHE AVVERSE**
ESTENSIONE E SEGUITO: AVVISO N.° 15127 PROT. N. RIA/0053236 DEL 28/10/2015
AVVISO N.° 15128 PROT. N. RIA/0053494 DEL 29/10/2015

RIFE/./ **DIRETTIVA PRESIDENTE DEL CONSIGLIO DEI MINISTRI 27-2-2004. "INDIRIZZI OPERATIVI PER LA GESTIONE ORGANIZZATIVA E FUNZIONALE DEL SISTEMA DI ALLERTAMENTO NAZIONALE E REGIONALE PER IL RISCHIO IDROGEOLOGICO E IDRAULICO AI FINI DI PROTEZIONE CIVILE"**.

1. UN'AREA DEPRESSIONARIA IN MOVIMENTO DAL TIRRENO CENTRALE VERSO LO STRETTO DI SICILIA, DETERMINA SPICCATA INSTABILITA' SULLE REGIONI MERIDIONALI, SPECIE SUI SETTORI IONICI OVE L'INTENSIFICAZIONE DELLA VENTILAZIONE ORIENTALE NEI BASSI STRATI NE ACCENTUA INTENSITA' E FREQUENZA. IL LENTO MOVIMENTO DELL'INTERO SISTEMA VERSO SUD CAUSERA' UNA PERSISTENZA DEI FENOMENI SUI SETTORI IONICI DI CALABRIA E SICILIA FINO ALLA GIORNATA DI DOMENICA.

2. PER QUANTO ESPOSTO NEL BOLLETTINO DI VIGILANZA METEOROLOGICA NAZIONALE DI OGGI, VENERDI 30 OTTOBRE 2015; SULLA BASE DELLA CONCERTAZIONE SINOTTICA DI OGGI, NELL'AMBITO DEL GRUPPO TECNICO CON IL SERVIZIO METEOROLOGICO DELL'AERONAUTICA MILITARE E I SETTORI METEO DEI CENTRI FUNZIONALI DELLE REGIONI PIEMONTE ED EMILIA-ROMAGNA; TENUTO CONTO DELL'AVVISO METEO EMESSO DAL CNMCA; SULLA BASE DEI MODELLI E DELLE INFORMAZIONI DISPONIBILI, ALLE ORE 15.00 DI OGGI, VENERDI 30 OTTOBRE 2015, SI EMETTE IL SEGUENTE:

AVVISO DI CONDIZIONI METEOROLOGICHE AVVERSE

"DAL TARDO POMERIGGIO/SERA DI OGGI, VENERDI 30 OTTOBRE 2015, E PER LE SUCCESSIVE 9-12 ORE, SI PREVEDONO PRECIPITAZIONI DIFFUSE, A PREVALENTE CARATTERE DI ROVESCIO O TEMPORALE, SULLA BASILICATA, SPECIE SUI SETTORI MERDIONALI E IONICI;

INOLTRE DAL TARDO POMERIGGIO/SERA DI OGGI, VENERDI 30 OTTOBRE 2015, E PER LE SUCCESSIVE 24-36 ORE, SI PREVEDONO PRECIPITAZIONI DIFFUSE, A PREVALENTE CARATTERE DI ROVESCIO O TEMPORALE, SULLA CALABRIA, IN ESTENSIONE NELLA GIORNATA DI DOMANI, SABATO 31 OTTOBRE 2015, ALLA SICILIA, CON CARATTERE DI PARTICOLARE PERSISTENZA SUI SETTORI IONICI.

I FENOMENI SARANNO ACCOMPAGNATI DA ROVESCI DI FORTE INTENSITA', FREQUENTE ATTIVITA' ELETTRICA E FORTI RAFFICHE DI VENTO.

DALLA TARDA MATTINATA DI DOMANI, SABATO 31 OTTOBRE 2015, E PER LE SUCCESSIVE 24-36 ORE, SI PREVEDONO VENTI FORTI DAI QUADRANTI ORIENTALI CON RAFFICHE FINO A BURRASCA FORTE SULLA SICILIA, SPECIE SU SETTORI SETTENTRIONALI E IONICI."

3. PER LE REGIONI INTERESSATE SI CONFERMANO LE RACCOMANDAZIONI CONTENUTE NELLA DIRETTIVA A RIFERIMENTO.

4. QUESTO DIPARTIMENTO SEGUIRA' L'EVOLVERSI DELLA SITUAZIONE TRAMITE I SUCCESSIVI BOLLETTINI DI VIGILANZA EMESSI SUL SITO INTERNET http://www.protezionecivile.gov.it/, AI QUALI SI PREGA DI PORRE ATTENZIONE.

5. **AI DIRETTI DESTINATARI DEL PRESENTE MESSAGGIO SI COMUNICA CHE LA RICEVUTA DI TRASMISSIONE DELL'INVIO A MEZZO FAX RAPPRESENTERA', PER QUESTO DIPARTIMENTO, LA CERTIFICAZIONE DELL'AVVENUTA NOTIFICA.**

ROMA, 30 ottobre 2015

IL DIRETTORE DELL'UFFICIO
RISCHI IDROGEOLOGICI ED ANTROPICI
ROBERTO OREFICINI ROSI

ALLEGATO ALL'AVVISO N.° 15129 PROT. N. RIA/0053739 DEL 30/10/2015

PRESIDENZA DEL CONSIGLIO DEI MINISTRI

DIPARTIMENTO DELLA PROTEZIONE CIVILE

CENTRO FUNZIONALE CENTRALE – SETTORE METEO

Numeri di fax degli **ENTI DELLO STATO** in indirizzo nel tele:

	ENTI	NUMERO FAX	INDIRIZZO
X	CG CARABINIERI - SALA OPERATIVA	06/80982486	
X	DIPARTIMENTO DELLA PUBBLICA SICUREZZA – DIR. CENTR. POLIZIA STRADALE E FERROVIARIA, COMUNICAZIONI E REPARTI SPECIALI – SERVIZIO POLIZIA STRADALE	06/46530434	
X	SALA OPERATIVA - CORPO DI POLIZIA PENITENZIARIA	06/45506392	
	STRADA DEI PARCHI	06/41592439 RM	06/4111621 - 41592314
X	AISCAT	06/4746968	06/4827163
X	AUTOSTRADE SPA	FAX 06/43634640 FAX 06/43632131 FAX 06/43632191 **SOLO DI DOMENICA E/O FESTIVO FAX : 06/43632131**	RM 06/43632141 **PREANNUNCIARE TELEFONICAMENTE ALLO 06/43632141**
X	COM. TR. ALPINE METEOMONT	Pec : meteomont@postacert.difesa.it e-mail: userv@comalp.esercito.difesa.it	
X	CFS.SVZ- METEOMONT	FAX 06/7219664	RM 06/ 72466253 -270
	ARDIS	FAX 06/51687416	RM 06/51687379
	AIPO	FAX 0521/797376 FAX 0131/260195	0521/797291 AL 0131/266258 - 254095
X	ANAS	Fax 06/44463421	RM
X	TELECOM	Fax 06/41861507 Fax 06/41860174	
X	VODAFONE	FAX 02/41433644	
X	WIND	FAX 06/83115402 06/83115402 h24	
X	F.S. S.p.A.	06/44102828 06/44102289	RM
X	Dir. Gen. Dighe Infr. Idriche ed Elettriche	06/989532740	06/44442839
X	Poste Italiane - Presidio Protezione e difesa civile	06/98680080	

ALLEGATO ALL'AVVISO N.° 15129
PROT. N. RIA/0053739 DEL
30/10/2015

PRESIDENZA DEL CONSIGLIO DEI MINISTRI

DIPARTIMENTO DELLA PROTEZIONE CIVILE

CENTRO FUNZIONALE CENTRALE – SETTORE METEO

Numeri di fax dei **RESPONSABILI DEI CENTRI FUNZIONALI DECENTRATI** in indirizzo nel tele:

	REGIONE	**RECAPITO FAX**	RECAPITO TEL
	VALLE D'AOSTA	0165/272291	0165/272650
	PIEMONTE	011/3181709	011/3168292
	LIGURIA	010/5740983 (=S.M.)	010/6437510
	LOMBARDIA	02/69901091	
	PROV. AUT. TRENTO	0461/981231 (=S.M.)	
	PROV. AUT. BOLZANO	0471/289271 0471/920043	0471/414763
	VENETO	041/2794015	
	FRIULI VENEZIA GIULIA	0432/928681	0432/923333
	EMILIA-ROMAGNA	051/5274352 051/6497501 (=S.M./P.C.)	
	TOSCANA	050/915318 055/4483092 – 055/4622740	
	UMBRIA	0742/329301	0742/630711 – 3357757395 (rep.)
	MARCHE	071/8067709	071/8067745
	LAZIO	06/44702876	
	ABRUZZO	0862/362848 - 085/691700	0862/314311 - 085/63933
	SARDEGNA	070/6062398 – 070/272485	
	CAMPANIA	081/2323851	081/2323111
	MOLISE	0874/779977	0874/7791
X	BASILICATA	SOSPESO	
X	CALABRIA	0961/531122	0961/531131
	PUGLIA	080/5802277 – 080/5802278	
X	SICILIA	091/7071937	091/7071999

AGGIORNAMENTO: 24-09-2015

ALLEGATO ALL'AVVISO N.° 15129 PROT. N. RIA/0053739 DEL 30/10/2015

PRESIDENZA DEL CONSIGLIO DEI MINISTRI

DIPARTIMENTO DELLA PROTEZIONE CIVILE

CENTRO FUNZIONALE CENTRALE – SETTORE METEO

Numeri di fax degli **ENTI REGIONALI DI PROTEZIONE CIVILE** in indirizzo nel tele:

	REGIONE	**RECAPITO FAX**	RECAPITO TEL
	VALLE D'AOSTA	800238222 (S.OP.)	
	PIEMONTE	011/740001 – 4325916	011/4321306 335/6998046-33-32
	LIGURIA	010/5485.709 010/5700373	010/5485.990 – 991 - 992 S.OP. 010/5485990-1-2-3
	LOMBARDIA	02/69901091-02/69777782- 02/67655410-02/67655730- 02/67652853 (TUTTI)	800/061160
	PROV. AUT. TRENTO	0461/492305	
	PROV. AUT. BOLZANO	0471/416059	
	VENETO	041/2794712 - 5382139 (ENTRAMBI)	800990009 (REP)
	FRIULI VENEZIA GIULIA	040/3773702 0432/928681 (ENTRAMBI)	
	EMILIA-ROMAGNA	051/5274418 emergenze 051/5274829 051/5274768 entrambi	051/5274200-5274404 COR PROCIV 335/6326953 348/7977560 FUNZ. REPERIBILE
	TOSCANA	055/437 7068 – FAX EME 055/430285	055/32684
	UMBRIA	075/5042732 + 075/5042629 ENTRAMBI	
	MARCHE	071/8062419 – 8064123	
	LAZIO	06/51683596 - 3597 (ENTRAMBI)	803555 06/51686410 06/98012327
	ABRUZZO	0862/313060	0862/3631 - 363282
	SARDEGNA	070/6064865 070/6066781	
	CAMPANIA	081/2323860	
	MOLISE	0874/311872 0874/424407	0874/3141
X	BASILICATA	0971/668519	335/7555950
X	CALABRIA	0961/368871-81 0961/7673310	0961/768111 0961/7673 800222211
	PUGLIA	080/5372310 - 080/5802272	
X	SICILIA	091/7074796	800458787

AGGIORNAMENTO: 24-09-2015

ALLEGATO ALL'AVVISO N.° 15129 PROT. N. RIA/0053739 DEL 30/10/2015

PRESIDENZA DEL CONSIGLIO DEI MINISTRI

DIPARTIMENTO DELLA PROTEZIONE CIVILE

CENTRO FUNZIONALE CENTRALE –SETTORE METEO

Numeri di fax dei **SERVIZI METEO REGIONALI E CENTRI DI COMPETENZA** in indirizzo nel tele:

	ENTI	**FAX**	TELEFONO
	PIEMONTE	011/3181709	011/196819-68-71
	CMIRL LIGURIA CIMA – SAVONA	010/5740983 019/23027240/259	010/5305934 centralino 010/5958165 uff. meteo 3484452703 rep. meteo
	ARPA LOMBARDIA	02/69666248	02/67655595 Referente 02/67652471
	CENTRO GEOF. PREALPINO	0332/237143	VA 0332/235491
	SERV. METEO- TRENTINO	0461/ 238305	0461/494877/ 1
	ARPAV VENETO Servizio Meteorologico Regionale	049/9925502 PD	PD 049/9998111(REP) 049/9998128 SALA OP.
	CENTRO PREVISIONI E SEGNALAZIONI MAREE VENEZIA	041/2748580 041/5210378	041/2748787
	ARPA – OSMER FRIULI VENEZIA GIULIA	0432/934100	0432/934111 REP 348-2478240
	CF EMILIA-ROMAGNA	051/6497501 051/5274352 (entrambi)	SALA OP. 051/6497606
	LAMMA TOSCANA	055-4483092 055-444083 (preannunciare telefonicamente)	055-448301
X	CF CALABRIA	0961-531122	
	CF CAMPANIA	081-2323851	
	ARPAS – SARDEGNA	079/262681	SS 079/258600

AGGIORNAMENTO: 24-09-2015

PRESIDENZA DEL CONSIGLIO DEI MINISTRI
DIPARTIMENTO DELLA PROTEZIONE CIVILE

Qualifica di Precedenza		Classifica di Segretezza			Spazio Riservato al Centro Trasmissioni						
Ordinario	Urgente	Non Classificato	Riservato	Segreto	Ora di Ricezione	Ora di Trasmissione	Sistema di trasmissione				Note dell'operatore
							Telex	Fono	Corr.	FAX	

DA: DIPARTIMENTO PROTEZIONE CIVILE – VIA ULPIANO, 11 00193 ROMA-

<u>AI RESPONSABILI PROTEZIONE CIVILE CENTRI FUNZIONALI E SERV. METEO REGIONI:</u>
CALABRIA E SICILIA.

LORO SEDI

<u>ALLE PREFETTURE - UFFICI TERRITORIALI DI GOVERNO DI:</u>
CALABRIA E SICILIA.

LORO SEDI

<u>PER CONOSCENZA ALLE PREFETTURE - UFFICI TERRITORIALI DI GOVERNO DI:</u>

LORO SEDI

- MIN. INTERNO DIPARTIMENTO VV.FF. SOCC. PUB. DIF. CIV.
CENTRO OPERATIVO NAZIONALE FAX 064814695 RM

- MIN. POL. AGR. AL. E FORESTALI
CORPO FORESTALE DELLO STATO/ SALA OPERATIVA METEOMONT FAX 06/4745717 RM
- MIN. INFRASTRUTTURE E TRASPORTI FAX 0644125105
FAX 065922737

- AM/SALA SITUAZIONI TEL. 06/49865066-5823-5824 FAX 06/49864503
- CNMCA/SALA OP. TEL. 06/91292664 FAX. 06/91292457
- COIDIFESA ROMA FAX 06/46919003
- SMD/TLC TEL. 06/46913296 FAX 06/46912043

- COMANDO FORZE DI DIFESA INTERREGIONALE NORD FAX 049/8202083
- COMANDO FORZE DI DIFESA INTERREGIONALE SUD comfod2@postacert.difesa.it

- ISPRA – S.O. FAX 06/5016682
- ENEL - (PROCIV) FAX 06/83052795
- TERNA SPA TEL 06/83138282 RM FAX 06/81655294
- 2i RETE GAS ingegneria@pec.2iretegas.it FAX 02/93473328
- COM.GEN. CAP.DI PORTO/ SALA OP. FAX 06/59084793 RM
FAX 06/5922737

- ENAV OPERAZIONI METEO FAX 06/88318189
- ENAV RESP. PIAN. E SVILUP. METEO FAX 06/88318165
- UPM ROMA (ENAV) FAX 06/79086459
- UPM MILANO (ENAV) FAX 02/70143226
- ENAC UFF. SALA CRISI E GESTIONI EVENTI TEL 06/44596475 FAX 06/44596538

AVVISO N.° 15130
PROT. N. RIA/0053874 DEL 31/10/2015

OGGETTO: <u>AVVISO DI CONDIZIONI METEOROLOGICHE AVVERSE</u>
SEGUITO: AVVISO N.° 15128 PROT. N. RIA/0053494 DEL 29/10/2015
AVVISO N.° 15129 PROT. N. RIA/0053739 DEL 30/10/2015

RIFE/./ **DIRETTIVA PRESIDENTE DEL CONSIGLIO DEI MINISTRI 27-2-2004. "INDIRIZZI OPERATIVI PER LA GESTIONE ORGANIZZATIVA E FUNZIONALE DEL SISTEMA DI ALLERTAMENTO NAZIONALE E REGIONALE PER IL RISCHIO IDROGEOLOGICO E IDRAULICO AI FINI DI PROTEZIONE CIVILE"**.

1. UN'AREA DEPRESSIONARIA CENTRATA SULLO STRETTO DI SICILIA CONTINUA A MANTENERE ATTIVE SPICCATE CONDIZIONI DI INSTABILITA' SU CALABRIA E SICILIA, CON FENOMENI TEMPORALESCHI PERSISTENTI SPECIE SULL'AREA IONICA, ASSOCIATI AD UNA INTENSA VENTILAZIONE ORIENTALE.

2. PER QUANTO ESPOSTO NEL BOLLETTINO DI VIGILANZA METEOROLOGICA NAZIONALE DI OGGI, SABATO 31 OTTOBRE 2015; SULLA BASE DELLA CONCERTAZIONE SINOTTICA DI OGGI, NELL'AMBITO DEL GRUPPO TECNICO CON IL SERVIZIO METEOROLOGICO DELL'AERONAUTICA MILITARE E I SETTORI METEO DEI CENTRI FUNZIONALI DELLE REGIONI PIEMONTE ED EMILIA-ROMAGNA; TENUTO CONTO DELL'AVVISO METEO EMESSO DAL CNMCA; SULLA BASE DEI MODELLI E DELLE INFORMAZIONI DISPONIBILI, ALLE ORE 15.15 DI OGGI, SABATO 31 OTTOBRE 2015, SI EMETTE IL SEGUENTE:

<u>AVVISO DI CONDIZIONI METEOROLOGICHE AVVERSE</u>

"DALLE PRIME ORE DI DOMANI, DOMENICA 01 NOVEMBRE 2015, E PER LE SUCCESSIVE 24-36 ORE, SI PREVEDE IL PERSISTERE DI VENTI FORTI DAI QUADRANTI ORIENTALI, CON RAFFICHE FINO A BURRASCA FORTE SU SICILIA, SPECIE SU SETTORI SETTENTRIONALI E IONICI, E SULLA CALABRIA; MAREGGIATE LUNGO LE COSTE ESPOSTE.

INOLTRE DAL PRIMO MATTINO DI DOMANI, DOMENICA 01 NOVEMBRE 2015, E PER LE SUCCESSIVE 24-36 ORE, SI PREVEDE IL PERSISTERE DI PRECIPITAZIONI DIFFUSE, A PREVALENTE CARATTERE DI ROVESCIO O TEMPORALE, SU CALABRIA E SICILIA, CON CARATTERE DI PARTICOLARE ABBONDANZA E PERSISTENZA SUI SETTORI IONICI.

I FENOMENI SARANNO ACCOMPAGNATI DA ROVESCI DI FORTE INTENSITA', FREQUENTE ATTIVITA' ELETTRICA E FORTI RAFFICHE DI VENTO".

3. PER LE REGIONI INTERESSATE SI CONFERMANO LE RACCOMANDAZIONI CONTENUTE NELLA DIRETTIVA A RIFERIMENTO.

4. QUESTO DIPARTIMENTO SEGUIRA' L'EVOLVERSI DELLA SITUAZIONE TRAMITE I SUCCESSIVI BOLLETTINI DI VIGILANZA EMESSI SUL SITO INTERNET http://www.protezionecivile.gov.it/, AI QUALI SI PREGA DI PORRE ATTENZIONE.

5. **AI DIRETTI DESTINATARI DEL PRESENTE MESSAGGIO SI COMUNICA CHE LA RICEVUTA DI TRASMISSIONE DELL'INVIO A MEZZO FAX RAPPRESENTERA', PER QUESTO DIPARTIMENTO, LA CERTIFICAZIONE DELL'AVVENUTA NOTIFICA.**

ROMA, 31 ottobre 2015

IL DIRETTORE DELL'UFFICIO
RISCHI IDROGEOLOGICI ED ANTROPICI
ROBERTO OREFICINI ROSI

ALLEGATO ALL'AVVISO N.° 15130 PROT. N. RIA/0053874 DEL 31/10/2015

PRESIDENZA DEL CONSIGLIO DEI MINISTRI

DIPARTIMENTO DELLA PROTEZIONE CIVILE

CENTRO FUNZIONALE CENTRALE – SETTORE METEO

Numeri di fax degli **ENTI DELLO STATO** in indirizzo nel tele:

	ENTI	NUMERO FAX	INDIRIZZO
X	CG CARABINIERI - SALA OPERATIVA	06/80982486	
X	DIPARTIMENTO DELLA PUBBLICA SICUREZZA – DIR. CENTR. POLIZIA STRADALE E FERROVIARIA, COMUNICAZIONI E REPARTI SPECIALI – SERVIZIO POLIZIA STRADALE	06/46530434	
X	SALA OPERATIVA - CORPO DI POLIZIA PENITENZIARIA	06/45506392	
	STRADA DEI PARCHI	06/41592439 RM	06/4111621 - 41592314
X	AISCAT	06/4746968	06/4827163
X	AUTOSTRADE SPA	FAX 06/43634640 FAX 06/43632131 FAX 06/43632191 **SOLO DI DOMENICA E/O FESTIVO FAX : 06/43632131**	RM 06/43632141 **PREANNUNCIARE TELEFONICAMENTE ALLO 06/43632141**
	COM. TR. ALPINE METEOMONT	Pec : meteomont@postacert.difesa.it e-mail: userv@comalp.esercito.difesa.it	
X	CFS.SVZ- METEOMONT	FAX 06/7219664	RM 06/ 72466253 -270
	ARDIS	FAX 06/51687416	RM 06/51687379
	AIPO	FAX 0521/797376 FAX 0131/260195	0521/797291 AL 0131/266258 - 254095
X	ANAS	Fax 06/44463421	RM
X	TELECOM	Fax 06/41861507 Fax 06/41860174	
X	VODAFONE	FAX 02/41433644	
X	WIND	FAX 06/83115402 06/83115402 h24	
X	F.S. S.p.A.	06/44102828 06/44102289	RM
X	Dir. Gen. Dighe Infr. Idriche ed Elettriche	06/989532740	06/44442839
X	Poste Italiane - Presidio Protezione e difesa civile	06/98680080	

ALLEGATO ALL'AVVISO N.° 15130 PROT. N. RIA/0053874 DEL 31/10/2015

PRESIDENZA DEL CONSIGLIO DEI MINISTRI

DIPARTIMENTO DELLA PROTEZIONE CIVILE

CENTRO FUNZIONALE CENTRALE – SETTORE METEO

Numeri di fax dei **RESPONSABILI DEI CENTRI FUNZIONALI DECENTRATI** in indirizzo nel tele:

	REGIONE	**RECAPITO FAX**	RECAPITO TEL
	VALLE D'AOSTA	0165/272291	0165/272650
	PIEMONTE	011/3181709	011/3168292
	LIGURIA	010/5740983 (=S.M.)	010/6437510
	LOMBARDIA	02/69901091	
	PROV. AUT. TRENTO	0461/981231 (=S.M.)	
	PROV. AUT. BOLZANO	0471/289271 0471/920043	0471/414763
	VENETO	041/2794015	
	FRIULI VENEZIA GIULIA	0432/928681	0432/923333
	EMILIA-ROMAGNA	051/5274352 051/6497501 (=S.M./P.C.)	
	TOSCANA	050/915318 055/4483092 – 055/4622740	
	UMBRIA	0742/329301	0742/630711 – 3357757395 (rep.)
	MARCHE	071/8067709	071/8067745
	LAZIO	06/44702876	
	ABRUZZO	0862/362848 - 085/691700	0862/314311 - 085/63933
	SARDEGNA	070/6062398 – 070/272485	
	CAMPANIA	081/2323851	081/2323111
	MOLISE	0874/779977	0874/7791
	BASILICATA	SOSPESO	
X	CALABRIA	0961/531122	0961/531131
	PUGLIA	080/5802277 – 080/5802278	
X	SICILIA	091/7071937	091/7071999

AGGIORNAMENTO: 24-09-2015

ALLEGATO ALL'AVVISO N.° 15130 PROT. N. RIA/0053874 DEL 31/10/2015

PRESIDENZA DEL CONSIGLIO DEI MINISTRI

DIPARTIMENTO DELLA PROTEZIONE CIVILE

CENTRO FUNZIONALE CENTRALE – SETTORE METEO

Numeri di fax degli **ENTI REGIONALI DI PROTEZIONE CIVILE** in indirizzo nel tele:

	REGIONE	**RECAPITO FAX**	RECAPITO TEL
	VALLE D'AOSTA	800238222 (S.OP.)	
	PIEMONTE	011/740001 – 4325916	011/4321306 335/6998046-33-32
	LIGURIA	010/5485.709 010/5700373	010/5485.990 – 991 - 992 S.OP. 010/5485990-1-2-3
	LOMBARDIA	02/69901091-02/69777782- 02/67655410-02/67655730- 02/67652853 (TUTTI)	800/061160
	PROV. AUT. TRENTO	0461/492305	
	PROV. AUT. BOLZANO	0471/416059	
	VENETO	041/2794712 - 5382139 (ENTRAMBI)	800990009 (REP)
	FRIULI VENEZIA GIULIA	040/3773702 0432/928681 (ENTRAMBI)	
	EMILIA-ROMAGNA	051/5274418 emergenze 051/5274829 051/5274768 entrambi	051/5274200-5274404 COR PROCIV 335/6326953 348/7977560 FUNZ. REPERIBILE
	TOSCANA	055/437 7068 – FAX EME 055/430285	055/32684
	UMBRIA	075/5042732 + 075/5042629 ENTRAMBI	
	MARCHE	071/8062419 – 8064123	
	LAZIO	06/51683596 - 3597 (ENTRAMBI)	803555 06/51686410 06/98012327
	ABRUZZO	0862/313060	0862/3631 - 363282
	SARDEGNA	070/6064865 070/6066781	
	CAMPANIA	081/2323860	
	MOLISE	0874/311872 0874/424407	0874/3141
	BASILICATA	0971/668519	335/7555950
X	CALABRIA	0961/368871-81 0961/7673310	0961/768111 0961/7673 800222211
	PUGLIA	080/5372310 - 080/5802272	
X	SICILIA	091/7074796	800458787

AGGIORNAMENTO: 24-09-2015

ALLEGATO ALL'AVVISO N.° 15130 PROT. N. RIA/0053874 DEL 31/10/2015

PRESIDENZA DEL CONSIGLIO DEI MINISTRI

DIPARTIMENTO DELLA PROTEZIONE CIVILE

CENTRO FUNZIONALE CENTRALE –SETTORE METEO

Numeri di fax dei **SERVIZI METEO REGIONALI E CENTRI DI COMPETENZA** in indirizzo nel tele:

	ENTI	**FAX**	TELEFONO
	PIEMONTE	011/3181709	011/196819-68-71
	CMIRL LIGURIA CIMA – SAVONA	010/5740983 019/23027240/259	010/5305934 centralino 010/5958165 uff. meteo 3484452703 rep. meteo
	ARPA LOMBARDIA	02/69666248	02/67655595 Referente 02/67652471
	CENTRO GEOF. PREALPINO	0332/237143	VA 0332/235491
	SERV. METEO- TRENTINO	0461/ 238305	0461/494877/ 1
	ARPAV VENETO Servizio Meteorologico Regionale	049/9925502 PD	PD 049/9998111(REP) 049/9998128 SALA OP.
	CENTRO PREVISIONI E SEGNALAZIONI MAREE VENEZIA	041/2748580 041/5210378	041/2748787
	ARPA – OSMER FRIULI VENEZIA GIULIA	0432/934100	0432/934111 REP 348-2478240
	CF EMILIA-ROMAGNA	051/6497501 051/5274352 (entrambi)	SALA OP. 051/6497606
	LAMMA TOSCANA	055-4483092 055-444083 (preannunciare telefonicamente)	055-448301
X	CF CALABRIA	0961-531122	
	CF CAMPANIA	081-2323851	
	ARPAS – SARDEGNA	079/262681	SS 079/258600

AGGIORNAMENTO: 24-09-2015

PRESIDENZA DEL CONSIGLIO DEI MINISTRI
DIPARTIMENTO DELLA PROTEZIONE CIVILE

Qualifica di Precedenza		Classifica di Segretezza			Spazio Riservato al Centro Trasmissioni						
Ordinario	Urgente	Non Classificato	Riservato	Segreto	Ora di Ricezione	Ora di Trasmissione	Sistema di trasmissione				Note dell'operatore
							Telex	Fono	Corr.	FAX	

DA: DIPARTIMENTO PROTEZIONE CIVILE – VIA ULPIANO, 11 00193 ROMA-

AI RESPONSABILI PROTEZIONE CIVILE CENTRI FUNZIONALI E SERV. METEO REGIONI:
VALLE D'AOSTA, PIEMONTE, LIGURIA, EMILIA-ROMAGNA, TOSCANA, UMBRIA, MARCHE, LAZIO, ABRUZZO, MOLISE, CAMPANIA, BASILICATA, CALABRIA, PUGLIA, SICILIA E SARDEGNA.
LORO SEDI

ALLE PREFETTURE - UFFICI TERRITORIALI DI GOVERNO DI:
UMBRIA, LAZIO, ABRUZZO, MOLISE, BASILICATA, CALABRIA, PUGLIA E SICILIA.
LORO SEDI

PER CONOSCENZA ALLE PREFETTURE - UFFICI TERRITORIALI DI GOVERNO DI:
VALLE D'AOSTA, PIEMONTE, LIGURIA, EMILIA-ROMAGNA, TOSCANA, MARCHE, CAMPANIA E SARDEGNA.
LORO SEDI

- MIN. INTERNO DIPARTIMENTO VV.FF. SOCC. PUB. DIF. CIV.
CENTRO OPERATIVO NAZIONALE FAX 064814695 RM

- MIN. POL. AGR. AL. E FORESTALI
CORPO FORESTALE DELLO STATO/ SALA OPERATIVA METEOMONT FAX 06/4745717 RM
- MIN. INFRASTRUTTURE E TRASPORTI FAX 0644125105
FAX 065922737

- AM/SALA SITUAZIONI TEL. 06/49865066-5823-5824 FAX 06/49864503
- CNMCA/SALA OP. TEL. 06/91292664 FAX. 06/91292457
- COIDIFESA ROMA FAX 06/46919003
- SMD/TLC TEL. 06/46913296 FAX 06/46912043

- COMANDO FORZE DI DIFESA INTERREGIONALE NORD FAX 049/8202083
- COMANDO FORZE DI DIFESA INTERREGIONALE SUD comfod2@postacert.difesa.it

- ISPRA – S.O. FAX 06/5016682
- ENEL - (PROCIV) FAX 06/83052795
- TERNA SPA TEL 06/83138282 RM FAX 06/81655294
- 2i RETE GAS ingegneria@pec.2iretegas.it FAX 02/93473328
- COM.GEN. CAP.DI PORTO/ SALA OP. FAX 06/59084793 RM
FAX 06/5922737

- ENAV OPERAZIONI METEO FAX 06/88318189
- ENAV RESP. PIAN. E SVILUP. METEO FAX 06/88318165
- UPM ROMA (ENAV) FAX 06/79086459
- UPM MILANO (ENAV) FAX 02/70143226
- ENAC UFF. SALA CRISI E GESTIONI EVENTI TEL 06/44596475 FAX 06/44596538

AVVISO N.° 15131
PROT. DPC/RIA 57747 DEL 20 NOVEMBRE 2015

OGGETTO: <u>AVVISO DI CONDIZIONI METEOROLOGICHE AVVERSE</u>

RIFE/./ **DIRETTIVA PRESIDENTE DEL CONSIGLIO DEI MINISTRI 27-2-2004. "INDIRIZZI OPERATIVI PER LA GESTIONE ORGANIZZATIVA E FUNZIONALE DEL SISTEMA DI ALLERTAMENTO NAZIONALE E REGIONALE PER IL RISCHIO IDROGEOLOGICO E IDRAULICO AI FINI DI PROTEZIONE CIVILE"**.

1. UNA VASTA STRUTTURA DEPRESSIONARIA, PRESENTE SU GRAN PARTE DELL'EUROPA SETTENTRIONALE ED ALIMENTATA DA CORRENTI FREDDE DI PROVENIENZA ARTICA, ENTRERA' STABILMENTE SULLE ZONE DEL MEDITERRANEO CENTRALE DETERMINANDO UNA FASE DI MALTEMPO SU GRAN PARTE DELLA PENISOLA, CON ASSOCIATA INTENSIFICAZIONE DELLA VENTILAZIONE NEI BASSI STRATI E GENERALE ABBASSAMENTO DELLE TEMPERATURE.

2. PER QUANTO ESPOSTO NEL BOLLETTINO DI VIGILANZA METEOROLOGICA NAZIONALE DI OGGI, VENERDI 20 NOVEMBRE 2015; SULLA BASE DELLA CONCERTAZIONE SINOTTICA DI OGGI, NELL'AMBITO DEL GRUPPO TECNICO CON IL SERVIZIO METEOROLOGICO DELL'AERONAUTICA MILITARE E I SETTORI METEO DEI CENTRI FUNZIONALI DELLE REGIONI PIEMONTE ED EMILIA-ROMAGNA; PRESO ATTO DEGLI AVVISI DI AVVERSE CONDIZIONI METEO EMESSI DALLE REGIONI VALLE D'AOSTA, LIGURIA, PIEMONTE, EMILIA-ROMAGNA, SARDEGNA, MARCHE, TOSCANA E CAMPANIA; TENUTO CONTO DELL'AVVISO METEO EMESSO DAL CNMCA; SULLA BASE DEI MODELLI E DELLE INFORMAZIONI DISPONIBILI, ALLE ORE 15.15 DI OGGI, VENERDI 20 NOVEMBRE 2015, SI EMETTE IL SEGUENTE:

<u>AVVISO DI CONDIZIONI METEOROLOGICHE AVVERSE</u>

"DAL POMERIGGIO DI OGGI, VENERDI 20 NOVEMBRE 2015 E PER LE SUCCESSIVE 24-36 ORE, SI PREVEDONO:
- **VENTI FORTI, CON RINFORZI FINO A BURRASCA, INIZIALMENTE DAI QUADRANTI OCCIDENTALI, SU VALLE D'AOSTA, PIEMONTE, LIGURIA, EMILIA-ROMAGNA, TOSCANA, UMBRIA E MARCHE, CON SUCCESSIVA ROTAZIONE DAI QUADRANTI SETTENTRIONALI. MAREGGIATE LUNGO LE COSTE ESPOSTE**
- **PRECIPITAZIONI, ANCHE A CARATTERE DI ROVESCIO, SU VALLE D'AOSTA ED EMILIA-ROMAGNA. I FENOMENI SARANNO ACCOMPAGNATI DA ROVESCI DI FORTE INTENSITA' E FORTI RAFFICHE DI VENTO.**

DALLE PRIME ORE DELLA GIORNATA DI DOMANI, SABATO 21 NOVEMBRE 2015, E PER LE SUCCESSIVE 24-36 ORE SI PREVEDONO:
- **VENTI FORTI, CON RINFORZI FINO A BURRASCA, DAI QUADRANTI OCCIDENTALI, SU SARDEGNA, LAZIO, CAMPANIA, ABRUZZO E MOLISE, IN ESTENSIONE A BASILICATA, PUGLIA, CALABRIA E SICILIA. MAREGGIATE LUNGO LE COSTE ESPOSTE.**
- **PRECIPITAZIONI, ANCHE A CARATTERE DI ROVESCIO O TEMPORALE, SU UMBRIA, LAZIO, CAMPANIA, ABRUZZO E MOLISE, IN ESTENSIONE A BASILICATA E CALABRIA CENTRO-SETTENTRIONALE. I FENOMENI SARANNO ACCOMPAGNATI DA ROVESCI DI FORTE INTENSITA', FREQUENTE ATTIVITA' ELETTRICA E FORTI RAFFICHE DI VENTO."**

3. PER LE REGIONI INTERESSATE SI CONFERMANO LE RACCOMANDAZIONI CONTENUTE NELLA DIRETTIVA A RIFERIMENTO.

4. QUESTO DIPARTIMENTO SEGUIRA' L'EVOLVERSI DELLA SITUAZIONE TRAMITE I SUCCESSIVI BOLLETTINI DI VIGILANZA EMESSI SUL SITO INTERNET http://www.protezionecivile.gov.it/, AI QUALI SI PREGA DI PORRE ATTENZIONE.

5. **AI DIRETTI DESTINATARI DEL PRESENTE MESSAGGIO SI COMUNICA CHE LA RICEVUTA DI TRASMISSIONE DELL'INVIO A MEZZO FAX RAPPRESENTERA', PER QUESTO DIPARTIMENTO, LA CERTIFICAZIONE DELL'AVVENUTA NOTIFICA.**

ROMA, 20 novembre 2015

IL DIRETTORE DELL'UFFICIO
RISCHI IDROGEOLOGICI ED ANTROPICI
ROBERTO OREFICINI ROSI
(f.to Roberto Oreficini Rosi)

ALLEGATO ALL'AVVISO N.° 15131 PROT. DPC/RIA 57747 DEL 20 NOVEMBRE 2015

PRESIDENZA DEL CONSIGLIO DEI MINISTRI

DIPARTIMENTO DELLA PROTEZIONE CIVILE

CENTRO FUNZIONALE CENTRALE – SETTORE METEO

Numeri di fax degli **ENTI DELLO STATO** in indirizzo nel tele:

	ENTI	NUMERO FAX	INDIRIZZO
X	CG CARABINIERI - SALA OPERATIVA	06/80982486	
X	DIPARTIMENTO DELLA PUBBLICA SICUREZZA – DIR. CENTR. POLIZIA STRADALE E FERROVIARIA, COMUNICAZIONI E REPARTI SPECIALI – SERVIZIO POLIZIA STRADALE	06/46530434	
X	SALA OPERATIVA - CORPO DI POLIZIA PENITENZIARIA	06/45506392	
x	STRADA DEI PARCHI	06/41592439 RM	06/4111621 - 41592314
X	AISCAT	06/4746968	06/4827163
X	AUTOSTRADE SPA	FAX 06/43634640 FAX 06/43632131 FAX 06/43632191 **SOLO DI DOMENICA E/O FESTIVO FAX : 06/43632131**	RM 06/43632141 **PREANNUNCIARE TELEFONICAMENTE ALLO 06/43632141**
x	COM. TR. ALPINE METEOMONT	Pec : meteomont@postacert.difesa.it e-mail: userv@comalp.esercito.difesa.it	
X	CFS.SVZ- METEOMONT	FAX 06/7219664	RM 06/ 72466253 -270
x	ARDIS	FAX 06/51687416	RM 06/51687379
x	AIPO	FAX 0521/797376 FAX 0131/260195	0521/797291 AL 0131/266258 - 254095
X	ANAS	Fax 06/44463421	RM
X	TELECOM	Fax 06/41861507 Fax 06/41860174	
X	VODAFONE	FAX 02/41433644	
X	WIND	FAX 06/83115402 06/83115402 h24	
X	F.S. S.p.A.	06/44102828 06/44102289	RM
X	Dir. Gen. Dighe Infr. Idriche ed Elettriche	06/989532740	06/44442839
X	Poste Italiane - Presidio Protezione e difesa civile	06/98680080	

ALLEGATO ALL'AVVISO N.° 15131 PROT. DPC/RIA 57747 DEL 20 NOVEMBRE 2015

PRESIDENZA DEL CONSIGLIO DEI MINISTRI

DIPARTIMENTO DELLA PROTEZIONE CIVILE

CENTRO FUNZIONALE CENTRALE – SETTORE METEO

Numeri di fax dei **RESPONSABILI DEI CENTRI FUNZIONALI DECENTRATI** in indirizzo nel tele:

	REGIONE	**RECAPITO FAX**	RECAPITO TEL
x	VALLE D'AOSTA	0165/272291	0165/272650
x	PIEMONTE	011/3181709	011/3168292
x	LIGURIA	010/5740983 (=S.M.)	010/6437510
	LOMBARDIA	02/69901091	
	PROV. AUT. TRENTO	0461/981231 (=S.M.)	
	PROV. AUT. BOLZANO	0471/289271 0471/920043	0471/414763
	VENETO	041/2794015	
	FRIULI VENEZIA GIULIA	0432/928681	0432/923333
x	EMILIA-ROMAGNA	051/5274352 051/6497501 (=S.M./P.C.)	
x	TOSCANA	050/915318 055/4483092 – 055/4622740	
x	UMBRIA	0742/329301	0742/630711 – 3357757395 (rep.)
x	MARCHE	071/8067709	071/8067745
x	LAZIO	06/44702876	
x	ABRUZZO	0862/362848 - 085/691700	0862/314311 - 085/63933
x	SARDEGNA	070/6062398 – 070/272485	
x	CAMPANIA	081/2323851	081/2323111
x	MOLISE	0874/779977	0874/7791
x	BASILICATA	SOSPESO	
X	CALABRIA	0961/531122	0961/531131
x	PUGLIA	080/5802277 – 080/5802278	
X	SICILIA	091/7071937	091/7071999

AGGIORNAMENTO: 24-09-2015

ALLEGATO ALL'AVVISO N.° 15131 PROT. DPC/RIA 57747 DEL 20 NOVEMBRE 2015

PRESIDENZA DEL CONSIGLIO DEI MINISTRI

DIPARTIMENTO DELLA PROTEZIONE CIVILE

CENTRO FUNZIONALE CENTRALE – SETTORE METEO

Numeri di fax degli **ENTI REGIONALI DI PROTEZIONE CIVILE** in indirizzo nel tele:

	REGIONE	**RECAPITO FAX**	RECAPITO TEL
x	VALLE D'AOSTA	800238222 (S.OP.)	
x	PIEMONTE	011/740001 – 4325916	011/4321306 335/6998046-33-32
x	LIGURIA	010/5485.709 010/5700373	010/5485.990 – 991 - 992 S.OP. 010/5485990-1-2-3
	LOMBARDIA	02/69901091-02/69777782- 02/67655410-02/67655730- 02/67652853 (TUTTI)	800/061160
	PROV. AUT. TRENTO	0461/492305	
	PROV. AUT. BOLZANO	0471/416059	
	VENETO	041/2794712 - 5382139 (ENTRAMBI)	800990009 (REP)
	FRIULI VENEZIA GIULIA	040/3773702 0432/928681 (ENTRAMBI)	
x	EMILIA-ROMAGNA	051/5274418 emergenze 051/5274829 051/5274768 entrambi	051/5274200-5274404 COR PROCIV 335/6326953 348/7977560 FUNZ. REPERIBILE
x	TOSCANA	055/437 7068 – FAX EME 055/430285	055/32684
x	UMBRIA	075/5042732 + 075/5042629 ENTRAMBI	
x	MARCHE	071/8062419 – 8064123	
x	LAZIO	06/51683596 - 3597 (ENTRAMBI)	803555 06/51686410 06/98012327
x	ABRUZZO	0862/313060	0862/3631 - 363282
x	SARDEGNA	070/6064865 070/6066781	
x	CAMPANIA	081/2323860	
x	MOLISE	0874/311872 0874/424407	0874/3141
x	BASILICATA	0971/668519	335/7555950
X	CALABRIA	0961/368871-81 0961/7673310	0961/768111 0961/7673 800222211
x	PUGLIA	080/5372310 - 080/5802272	
X	SICILIA	091/7074796	800458787

AGGIORNAMENTO: 24-09-2015

ALLEGATO ALL'AVVISO N.° 15131 PROT. DPC/RIA 57747 DEL 20 NOVEMBRE 2015

PRESIDENZA DEL CONSIGLIO DEI MINISTRI

DIPARTIMENTO DELLA PROTEZIONE CIVILE

CENTRO FUNZIONALE CENTRALE –SETTORE METEO

Numeri di fax dei **SERVIZI METEO REGIONALI E CENTRI DI COMPETENZA** in indirizzo nel tele:

	ENTI	**FAX**	TELEFONO
x	PIEMONTE	011/3181709	011/196819-68-71
x	CMIRL LIGURIA CIMA – SAVONA	010/5740983 019/23027240/259	010/5305934 centralino 010/5958165 uff. meteo 3484452703 rep. meteo
	ARPA LOMBARDIA	02/69666248	02/67655595 Referente 02/67652471
	CENTRO GEOF. PREALPINO	0332/237143	VA 0332/235491
	SERV. METEO- TRENTINO	0461/ 238305	0461/494877/ 1
	ARPAV VENETO Servizio Meteorologico Regionale	049/9925502 PD	PD 049/9998111(REP) 049/9998128 SALA OP.
	CENTRO PREVISIONI E SEGNALAZIONI MAREE VENEZIA	041/2748580 041/5210378	041/2748787
	ARPA – OSMER FRIULI VENEZIA GIULIA	0432/934100	0432/934111 REP 348-2478240
x	CF EMILIA-ROMAGNA	051/6497501 051/5274352 (entrambi)	SALA OP. 051/6497606
x	LAMMA TOSCANA	055-4483092 055-444083 (preannunciare telefonicamente)	055-448301
X	CF CALABRIA	0961-531122	
x	CF CAMPANIA	081-2323851	
x	ARPAS – SARDEGNA	079/262681	SS 079/258600

AGGIORNAMENTO: 24-09-2015

PRESIDENZA DEL CONSIGLIO DEI MINISTRI
DIPARTIMENTO DELLA PROTEZIONE CIVILE

Qualifica di Precedenza		Classifica di Segretezza			Spazio Riservato al Centro Trasmissioni						
Ordinario	Urgente	Non Classificato	Riservato	Segreto	Ora di Ricezione	Ora di Trasmissione	Sistema di trasmissione				Note dell'operatore
							Telex	Fono	Corr.	FAX	

DA: DIPARTIMENTO PROTEZIONE CIVILE – VIA ULPIANO, 11 00193 ROMA-

AI RESPONSABILI PROTEZIONE CIVILE CENTRI FUNZIONALI E SERV. METEO REGIONI:
FRIULI VENEZIA GIULIA, VENETO, EMILIA-ROMAGNA, UMBRIA, LAZIO, ABRUZZO, MOLISE.
LORO SEDI

ALLE PREFETTURE - UFFICI TERRITORIALI DI GOVERNO DI:
UMBRIA, LAZIO, ABRUZZO E MOLISE.

LORO SEDI

PER CONOSCENZA ALLE PREFETTURE - UFFICI TERRITORIALI DI GOVERNO DI:
FRIULI VENEZIA GIULIA, VENETO ED EMILIA-ROMAGNA.
LORO SEDI

- MIN. INTERNO DIPARTIMENTO VV.FF. SOCC. PUB. DIF. CIV.
CENTRO OPERATIVO NAZIONALE FAX 064814695 RM

- MIN. POL. AGR. AL. E FORESTALI
CORPO FORESTALE DELLO STATO/ SALA OPERATIVA METEOMONT FAX 06/4745717 RM
- MIN. INFRASTRUTTURE E TRASPORTI FAX 0644125105
FAX 065922737

- AM/SALA SITUAZIONI TEL. 06/49865066-5823-5824 FAX 06/49864503
- CNMCA/SALA OP. TEL. 06/91292664 FAX. 06/91292457
- COIDIFESA ROMA FAX 06/46919003
- SMD/TLC TEL. 06/46913296 FAX 06/46912043

- COMANDO FORZE DI DIFESA INTERREGIONALE NORD FAX 049/8202083
- COMANDO FORZE DI DIFESA INTERREGIONALE SUD comfod2@postacert.difesa.it

- ISPRA – S.O. FAX 06/5016682
- ENEL - (PROCIV) FAX 06/83052795
- TERNA SPA TEL 06/83138282 RM FAX 06/81655294
- 2i RETE GAS ingegneria@pec.2iretegas.it FAX 02/93473328
- COM.GEN. CAP.DI PORTO/ SALA OP. FAX 06/59084793 RM
FAX 06/5922737

- ENAV OPERAZIONI METEO FAX 06/88318189
- ENAV RESP. PIAN. E SVILUP. METEO FAX 06/88318165
- UPM ROMA (ENAV) FAX 06/79086459
- UPM MILANO (ENAV) FAX 02/70143226
- ENAC UFF. SALA CRISI E GESTIONI EVENTI TEL 06/44596475 FAX 06/44596538

AVVISO N.° 15132
PROT. DPC/RIA 57796
DEL 21 NOVEMBRE 2015

OGGETTO: <u>AVVISO DI CONDIZIONI METEOROLOGICHE AVVERSE</u>
ESTENSIONE E SEGUITO AVVISO N.° DEL N.° 15131 PROT. DPC/RIA 57747 DEL 20/11/2015

RIFE/./ **DIRETTIVA PRESIDENTE DEL CONSIGLIO DEI MINISTRI 27-2-2004. "INDIRIZZI OPERATIVI PER LA GESTIONE ORGANIZZATIVA E FUNZIONALE DEL SISTEMA DI ALLERTAMENTO NAZIONALE E REGIONALE PER IL RISCHIO IDROGEOLOGICO E IDRAULICO AI FINI DI PROTEZIONE CIVILE"**.

1. UNA VASTA AREA DEPRESSIONARIA PRESENTE SULL'EUROPA, CON CENTRO D'AZIONE SULLA FRANCIA SETTENTRIONALE, CONTINUA A DETERMINARE CONDIZIONI DI TEMPO PERTURBATO SU GRAN PARTE DELLE NOSTRE REGIONI, CON UNA VENTILAZIONE SOSTENUTA ASSOCIATA A UN SENSIBILE CALO DELLE TEMPERATURE.

2. PER QUANTO ESPOSTO NEL BOLLETTINO DI VIGILANZA METEOROLOGICA NAZIONALE DI OGGI, SABATO 21 NOVEMBRE 2015; SULLA BASE DELLA CONCERTAZIONE SINOTTICA DI OGGI, NELL'AMBITO DEL GRUPPO TECNICO CON IL SERVIZIO METEOROLOGICO DELL'AERONAUTICA MILITARE E I SETTORI METEO DEI CENTRI FUNZIONALI DELLE REGIONI PIEMONTE ED EMILIA-ROMAGNA; PRESO ATTO DEGLI AVVISI DI AVVERSE CONDIZIONI METEO EMESSI DALLE REGIONI EMILIA-ROMAGNA E FRIULI VENEZIA GIULIA; PRESO ATTO DEL BOLLETTINO DI ATTENZIONE METEO EMESSO DALLA REGIONE VENETO; TENUTO CONTO DELL'AVVISO METEO EMESSO DAL CNMCA; SULLA BASE DEI MODELLI E DELLE INFORMAZIONI DISPONIBILI, ALLE ORE 15.00 DI OGGI, SABATO 21 NOVEMBRE 2015, SI EMETTE IL SEGUENTE:

<u>AVVISO DI CONDIZIONI METEOROLOGICHE AVVERSE</u>

"DAL POMERIGGIO DI OGGI, SABATO 21 NOVEMBRE 2015 E PER LE SUCCESSIVE 12-24 ORE, SI PREVEDONO VENTI FORTI, CON RINFORZI FINO A BURRASCA, DAI QUADRANTI SETTENTRIONALI SU FRIULI VENEZIA GIULIA E VENETO. MAREGGIATE LUNGO LE COSTE ESPOSTE.

DALLA TARDA SERATA DI OGGI, SABATO 21 NOVEMBRE 2015 E PER LE SUCCESSIVE 12-18 ORE, SI PREVEDONO NEVICATE FINO A 500-700 METRI SU EMILIA-ROMAGNA E UMBRIA, FINO A 700-900 METRI SU ABRUZZO E LAZIO ORIENTALE E A QUOTE OLTRE I 1000 METRI SUL MOLISE, CON APPORTI AL SUOLO DA DEBOLI A MODERATI, FINO A PUNTUALMENTE ABBONDANTI SULL'EMILIA-ROMAGNA."

3. PER LE REGIONI INTERESSATE SI CONFERMANO LE RACCOMANDAZIONI CONTENUTE NELLA DIRETTIVA A RIFERIMENTO.

4. QUESTO DIPARTIMENTO SEGUIRA' L'EVOLVERSI DELLA SITUAZIONE TRAMITE I SUCCESSIVI BOLLETTINI DI VIGILANZA EMESSI SUL SITO INTERNET http://www.protezionecivile.gov.it/, AI QUALI SI PREGA DI PORRE ATTENZIONE.

5. **AI DIRETTI DESTINATARI DEL PRESENTE MESSAGGIO SI COMUNICA CHE LA RICEVUTA DI TRASMISSIONE DELL'INVIO A MEZZO FAX RAPPRESENTERA', PER QUESTO DIPARTIMENTO, LA CERTIFICAZIONE DELL'AVVENUTA NOTIFICA.**

ROMA, 21 novembre 2015

IL DIRETTORE DELL'UFFICIO
RISCHI IDROGEOLOGICI ED ANTROPICI
ROBERTO OREFICINI ROSI
(f.to Roberto Oreficini Rosi)

ALLEGATO ALL'AVVISO N.° 15132
PROT. DPC/RIA 57796
DEL 21 NOVEMBRE 2015

PRESIDENZA DEL CONSIGLIO DEI MINISTRI

DIPARTIMENTO DELLA PROTEZIONE CIVILE

CENTRO FUNZIONALE CENTRALE – SETTORE METEO

Numeri di fax degli **ENTI DELLO STATO** in indirizzo nel tele:

	ENTI	NUMERO FAX	INDIRIZZO
X	CG CARABINIERI - SALA OPERATIVA	06/80982486	
X	DIPARTIMENTO DELLA PUBBLICA SICUREZZA – DIR. CENTR. POLIZIA STRADALE E FERROVIARIA, COMUNICAZIONI E REPARTI SPECIALI – SERVIZIO POLIZIA STRADALE	06/46530434	
X	SALA OPERATIVA - CORPO DI POLIZIA PENITENZIARIA	06/45506392	
x	STRADA DEI PARCHI	06/41592439 RM	06/4111621 - 41592314
X	AISCAT	06/4746968	06/4827163
X	AUTOSTRADE SPA	FAX 06/43634640 FAX 06/43632131 FAX 06/43632191 **SOLO DI DOMENICA E/O FESTIVO FAX : 06/43632131**	RM 06/43632141 **PREANNUNCIARE TELEFONICAMENTE ALLO 06/43632141**
x	COM. TR. ALPINE METEOMONT	Pec : meteomont@postacert.difesa.it e-mail: userv@comalp.esercito.difesa.it	
X	CFS.SVZ- METEOMONT	FAX 06/7219664	RM 06/ 72466253 -270
x	ARDIS	FAX 06/51687416	RM 06/51687379
x	AIPO	FAX 0521/797376 FAX 0131/260195	0521/797291 AL 0131/266258 - 254095
X	ANAS	Fax 06/44463421	RM
X	TELECOM	Fax 06/41861507 Fax 06/41860174	
X	VODAFONE	FAX 02/41433644	
X	WIND	FAX 06/83115402 06/83115402 h24	
X	F.S. S.p.A.	06/44102828 06/44102289	RM
X	Dir. Gen. Dighe Infr. Idriche ed Elettriche	06/989532740	06/44442839
X	Poste Italiane - Presidio Protezione e difesa civile	06/98680080	

ALLEGATO ALL'AVVISO N.° 15132
PROT. DPC/RIA 57796
DEL 21 NOVEMBRE 2015

PRESIDENZA DEL CONSIGLIO DEI MINISTRI

DIPARTIMENTO DELLA PROTEZIONE CIVILE

CENTRO FUNZIONALE CENTRALE – SETTORE METEO

Numeri di fax dei **RESPONSABILI DEI CENTRI FUNZIONALI DECENTRATI** in indirizzo nel tele:

	REGIONE	**RECAPITO FAX**	RECAPITO TEL
	VALLE D'AOSTA	0165/272291	0165/272650
	PIEMONTE	011/3181709	011/3168292
	LIGURIA	010/5740983 (=S.M.)	010/6437510
	LOMBARDIA	02/69901091	
	PROV. AUT. TRENTO	0461/981231 (=S.M.)	
	PROV. AUT. BOLZANO	0471/289271 0471/920043	0471/414763
X	VENETO	041/2794015	
X	FRIULI VENEZIA GIULIA	0432/928681	0432/923333
X	EMILIA-ROMAGNA	051/5274352 051/6497501 (=S.M./P.C.)	
	TOSCANA	050/915318 055/4483092 – 055/4622740	
X	UMBRIA	0742/329301	0742/630711 – 3357757395 (rep.)
	MARCHE	071/8067709	071/8067745
X	LAZIO	06/44702876	
X	ABRUZZO	0862/362848 - 085/691700	0862/314311 - 085/63933
	SARDEGNA	070/6062398 – 070/272485	
	CAMPANIA	081/2323851	081/2323111
X	MOLISE	0874/779977	0874/7791
	BASILICATA	SOSPESO	
	CALABRIA	0961/531122	0961/531131
	PUGLIA	080/5802277 – 080/5802278	
	SICILIA	091/7071937	091/7071999

AGGIORNAMENTO: 24-09-2015

ALLEGATO ALL'AVVISO N.° 15132
PROT. DPC/RIA 57796
DEL 21 NOVEMBRE 2015

PRESIDENZA DEL CONSIGLIO DEI MINISTRI
DIPARTIMENTO DELLA PROTEZIONE CIVILE
CENTRO FUNZIONALE CENTRALE – SETTORE METEO

Numeri di fax degli **ENTI REGIONALI DI PROTEZIONE CIVILE** in indirizzo nel tele:

	REGIONE	**RECAPITO FAX**	RECAPITO TEL
	VALLE D'AOSTA	800238222 (S.OP.)	
	PIEMONTE	011/740001 – 4325916	011/4321306 335/6998046-33-32
	LIGURIA	010/5485.709 010/5700373	010/5485.990 – 991 - 992 S.OP. 010/5485990-1-2-3
	LOMBARDIA	02/69901091-02/69777782- 02/67655410-02/67655730- 02/67652853 (TUTTI)	800/061160
	PROV. AUT. TRENTO	0461/492305	
	PROV. AUT. BOLZANO	0471/416059	
X	VENETO	041/2794712 - 5382139 (ENTRAMBI)	800990009 (REP)
X	FRIULI VENEZIA GIULIA	040/3773702 0432/928681 (ENTRAMBI)	
X	EMILIA-ROMAGNA	051/5274418 emergenze 051/5274829 051/5274768 entrambi	051/5274200-5274404 COR PROCIV 335/6326953 348/7977560 FUNZ. REPERIBILE
	TOSCANA	055/437 7068 – FAX EME 055/430285	055/32684
X	UMBRIA	075/5042732 + 075/5042629 ENTRAMBI	
	MARCHE	071/8062419 – 8064123	
X	LAZIO	06/51683596 - 3597 (ENTRAMBI)	803555 06/51686410 06/98012327
X	ABRUZZO	0862/313060	0862/3631 - 363282
	SARDEGNA	070/6064865 070/6066781	
	CAMPANIA	081/2323860	
X	MOLISE	0874/311872 0874/424407	0874/3141
	BASILICATA	0971/668519	335/7555950
	CALABRIA	0961/368871-81 0961/7673310	0961/768111 0961/7673 800222211
	PUGLIA	080/5372310 - 080/5802272	
	SICILIA	091/7074796	800458787

AGGIORNAMENTO: 24-09-2015

ALLEGATO ALL'AVVISO N.° 15132
PROT. DPC/RIA 57796
DEL 21 NOVEMBRE 2015

PRESIDENZA DEL CONSIGLIO DEI MINISTRI
DIPARTIMENTO DELLA PROTEZIONE CIVILE
CENTRO FUNZIONALE CENTRALE –SETTORE METEO

Numeri di fax dei **SERVIZI METEO REGIONALI E CENTRI DI COMPETENZA** in indirizzo nel tele:

	ENTI	**FAX**	TELEFONO
	PIEMONTE	011/3181709	011/196819-68-71
	CMIRL LIGURIA CIMA – SAVONA	010/5740983 019/23027240/259	010/5305934 centralino 010/5958165 uff. meteo 3484452703 rep. meteo
	ARPA LOMBARDIA	02/69666248	02/67655595 Referente 02/67652471
	CENTRO GEOF. PREALPINO	0332/237143	VA 0332/235491
	SERV. METEO- TRENTINO	0461/ 238305	0461/494877/ 1
X	ARPAV VENETO Servizio Meteorologico Regionale	049/9925502 PD	PD 049/9998111(REP) 049/9998128 SALA OP.
X	CENTRO PREVISIONI E SEGNALAZIONI MAREE VENEZIA	041/2748580 041/5210378	041/2748787
X	ARPA – OSMER FRIULI VENEZIA GIULIA	0432/934100	0432/934111 REP 348-2478240
X	CF EMILIA-ROMAGNA	051/6497501 051/5274352 (entrambi)	SALA OP. 051/6497606
	LAMMA TOSCANA	055-4483092 055-444083 (preannunciare telefonicamente)	055-448301
	CF CALABRIA	0961-531122	
	CF CAMPANIA	081-2323851	
	ARPAS – SARDEGNA	079/262681	SS 079/258600

AGGIORNAMENTO: 24-09-2015

PRESIDENZA DEL CONSIGLIO DEI MINISTRI
DIPARTIMENTO DELLA PROTEZIONE CIVILE

Qualifica di Precedenza		Classifica di Segretezza			Spazio Riservato al Centro Trasmissioni						
Ordinario	Urgente	Non Classificato	Riservato	Segreto	Ora di Ricezione	Ora di Trasmissione	Sistema di trasmissione				Note dell'operatore
							Telex	Fono	Corr.	FAX	

DA: DIPARTIMENTO PROTEZIONE CIVILE – VIA ULPIANO, 11 00193 ROMA-

AI RESPONSABILI PROTEZIONE CIVILE CENTRI FUNZIONALI E SERV. METEO REGIONI:
SICILIA, CALABRIA, BASILICATA E PUGLIA.

LORO SEDI

ALLE PREFETTURE - UFFICI TERRITORIALI DI GOVERNO DI:
SICILIA, CALABRIA, BASILICATA E PUGLIA.

LORO SEDI

PER CONOSCENZA ALLE PREFETTURE - UFFICI TERRITORIALI DI GOVERNO DI:

LORO SEDI

- MIN. INTERNO DIPARTIMENTO VV.FF. SOCC. PUB. DIF. CIV.
CENTRO OPERATIVO NAZIONALE FAX 064814695 RM

- MIN. POL. AGR. AL. E FORESTALI
CORPO FORESTALE DELLO STATO/ SALA OPERATIVA METEOMONT FAX 06/4745717 RM
- MIN. INFRASTRUTTURE E TRASPORTI FAX 0644125105
FAX 065922737

- AM/SALA SITUAZIONI TEL. 06/49865066-5823-5824 FAX 06/49864503
- CNMCA/SALA OP TEL. 06/91294021 FAX. 06/91293225
- COIDIFESA ROMA FAX 06/46919003
- SMD/TLC TEL. 06/46913296 FAX 06/46912043

- COMANDO FORZE DI DIFESA INTERREGIONALE NORD FAX 049/8202083
- COMANDO FORZE DI DIFESA INTERREGIONALE SUD comfod2@postacert.difesa.it

- ISPRA – S.O. FAX 06/5016682
- ENEL - (PROCIV) FAX 06/83052795
- TERNA SPA TEL 06/83138282 RM FAX 06/81655294
- 2i RETE GAS ingegneria@pec.2iretegas.it FAX 02/93473328
- COM.GEN. CAP.DI PORTO/ SALA OP. FAX 06/59084793 RM
FAX 06/5922737

- ENAV OPERAZIONI METEO FAX 06/88318189
- ENAV RESP. PIAN. E SVILUP. METEO FAX 06/88318165
- UPM ROMA (ENAV) FAX 06/79086459
- UPM MILANO (ENAV) FAX 02/70143226
- ENAC UFF. SALA CRISI E GESTIONI EVENTI TEL 06/44596475 FAX 06/44596538

AVVISO N.° 15133
PROT. DPC RIA/58014 DEL 23.11.2015

OGGETTO: AVVISO DI CONDIZIONI METEOROLOGICHE AVVERSE

RIFE/./ **DIRETTIVA PRESIDENTE DEL CONSIGLIO DEI MINISTRI 27-2-2004. "INDIRIZZI OPERATIVI PER LA GESTIONE ORGANIZZATIVA E FUNZIONALE DEL SISTEMA DI ALLERTAMENTO NAZIONALE E REGIONALE PER IL RISCHIO IDROGEOLOGICO E IDRAULICO AI FINI DI PROTEZIONE CIVILE"**.

1. UNA PROFONDA SACCATURA, ESTESA DALL'EUROPA CENTRALE AL NORD-AFRICA, NEL SUO SPOSTAMENTO VERSO LEVANTE, DOMANI DETERMINERA' UN NUOVO PEGGIORAMENTO DELLE CONDIZIONI METEOROLOGICHE SULLE REGIONI MERIDIONALI ITALIANE.

2. PER QUANTO ESPOSTO NEL BOLLETTINO DI VIGILANZA METEOROLOGICA NAZIONALE DI OGGI, LUNEDI 23 NOVEMBRE 2015; SULLA BASE DELLA CONCERTAZIONE SINOTTICA DI OGGI, NELL'AMBITO DEL GRUPPO TECNICO CON IL SERVIZIO METEOROLOGICO DELL'AERONAUTICA MILITARE E I SETTORI METEO DEI CENTRI FUNZIONALI DELLE REGIONI PIEMONTE ED EMILIA-ROMAGNA; TENUTO CONTO DELL'AVVISO METEO EMESSO DAL CNMCA; SULLA BASE DEI MODELLI E DELLE INFORMAZIONI DISPONIBILI, ALLE ORE 15.45 DI OGGI, LUNEDI 23 NOVEMBRE 2015, SI EMETTE IL SEGUENTE:

AVVISO DI CONDIZIONI METEOROLOGICHE AVVERSE

"DAL POMERIGGIO DI DOMANI, MARTEDI 24 NOVEMBRE 2015 E PER LE SUCCESSIVE 24-36 ORE, SI PREVEDONO PRECIPITAZIONI, ANCHE A CARATTERE DI ROVESCIO O TEMPORALE, SU SICLIA, CALABRIA, BASILICATA E PUGLIA. I FENOMENI SARANNO ACCOMPAGNATI DA ROVESCI DI FORTE INTENSITA' E FORTI RAFFICHE DI VENTO.

DALLA TARDA SERATA DI DOMANI, MARTEDI 24 NOVEMBRE 2015, E PER LE SUCCESSIVE 24-36 ORE SI PREVEDONO VENTI FORTI NORD-OCCIDENTALI, CON RAFFICHE DI BURRASCA, SULLA SICILIA IN ESTENSIONE A CALABRIA, BASILICATA E PUGLIA, CON POSSIBILI MAREGGIATE LUNGO LE COSTE ESPOSTE."

3. PER LE REGIONI INTERESSATE SI CONFERMANO LE RACCOMANDAZIONI CONTENUTE NELLA DIRETTIVA A RIFERIMENTO.

4. QUESTO DIPARTIMENTO SEGUIRA' L'EVOLVERSI DELLA SITUAZIONE TRAMITE I SUCCESSIVI BOLLETTINI DI VIGILANZA EMESSI SUL SITO INTERNET http://www.protezionecivile.gov.it/, AI QUALI SI PREGA DI PORRE ATTENZIONE.

5. **AI DIRETTI DESTINATARI DEL PRESENTE MESSAGGIO SI COMUNICA CHE LA RICEVUTA DI TRASMISSIONE DELL'INVIO A MEZZO FAX RAPPRESENTERA', PER QUESTO DIPARTIMENTO, LA CERTIFICAZIONE DELL'AVVENUTA NOTIFICA.**

ROMA, 23 novembre 2015

IL DIRETTORE DELL'UFFICIO
RISCHI IDROGEOLOGICI ED ANTROPICI
ROBERTO OREFICINI ROSI
(f.to Roberto Oreficini Rosi)

ALLEGATO ALL'AVVISO N.° 15133
PROT. DPC RIA/58014 DEL 23.11.2015

PRESIDENZA DEL CONSIGLIO DEI MINISTRI

DIPARTIMENTO DELLA PROTEZIONE CIVILE

CENTRO FUNZIONALE CENTRALE – SETTORE METEO

Numeri di fax degli **ENTI DELLO STATO** in indirizzo nel tele:

	ENTI	NUMERO FAX	INDIRIZZO
X	CG CARABINIERI - SALA OPERATIVA	06/80982486	
X	DIPARTIMENTO DELLA PUBBLICA SICUREZZA – DIR. CENTR. POLIZIA STRADALE E FERROVIARIA, COMUNICAZIONI E REPARTI SPECIALI – SERVIZIO POLIZIA STRADALE	06/46530434	
X	SALA OPERATIVA - CORPO DI POLIZIA PENITENZIARIA	06/45506392	
	STRADA DEI PARCHI	06/41592439 RM	06/4111621 - 41592314
X	AISCAT	06/4746968	06/4827163
X	AUTOSTRADE SPA	FAX 06/43634640 FAX 06/43632131 FAX 06/43632191 **SOLO DI DOMENICA E/O FESTIVO FAX : 06/43632131**	RM 06/43632141 **PREANNUNCIARE TELEFONICAMENTE ALLO 06/43632141**
	COM. TR. ALPINE METEOMONT	Pec : meteomont@postacert.difesa.it e-mail: userv@comalp.esercito.difesa.it	
X	CFS.SVZ- METEOMONT	FAX 06/7219664	RM 06/ 72466253 -270
	ARDIS	FAX 06/51687416	RM 06/51687379
	AIPO	FAX 0521/797376 FAX 0131/260195	0521/797291 AL 0131/266258 - 254095
X	ANAS	Fax 06/44463421	RM
X	TELECOM	Fax 06/41861507 Fax 06/41860174	
X	VODAFONE	FAX 02/41433644	
X	WIND	FAX 06/83115402 06/83115402 h24	
X	F.S. S.p.A.	06/44102828 06/44102289	RM
X	Dir. Gen. Dighe Infr. Idriche ed Elettriche	06/989532740	06/44442839
X	Poste Italiane - Presidio Protezione e difesa civile	06/98680080	

ALLEGATO ALL'AVVISO N.° 15133
PROT. DPC RIA/58014 DEL 23.11.2015

PRESIDENZA DEL CONSIGLIO DEI MINISTRI

DIPARTIMENTO DELLA PROTEZIONE CIVILE

CENTRO FUNZIONALE CENTRALE – SETTORE METEO

Numeri di fax dei **RESPONSABILI DEI CENTRI FUNZIONALI DECENTRATI** in indirizzo nel tele:

	REGIONE	**RECAPITO FAX**	RECAPITO TEL
	VALLE D'AOSTA	0165/272291	0165/272650
	PIEMONTE	011/3181709	011/3168292
	LIGURIA	010/5740983 (=S.M.)	010/6437510
	LOMBARDIA	02/69901091	
	PROV. AUT. TRENTO	0461/981231 (=S.M.)	
	PROV. AUT. BOLZANO	0471/289271 0471/920043	0471/414763
	VENETO	041/2794015	
	FRIULI VENEZIA GIULIA	0432/928681	0432/923333
	EMILIA-ROMAGNA	051/5274352 051/6497501 (=S.M./P.C.)	
	TOSCANA	050/915318 055/4483092 – 055/4622740	
	UMBRIA	0742/329301	0742/630711 – 3357757395 (rep.)
	MARCHE	071/8067709	071/8067745
	LAZIO	06/44702876	
	ABRUZZO	0862/362848 - 085/691700	0862/314311 - 085/63933
	SARDEGNA	070/6062398 – 070/272485	
	CAMPANIA	081/2323851	081/2323111
	MOLISE	0874/779977	0874/7791
X	BASILICATA	SOSPESO	
X	CALABRIA	0961/531122	0961/531131
X	PUGLIA	080/5802277 – 080/5802278	
X	SICILIA	091/7071937	091/7071999

AGGIORNAMENTO: 24-09-2015

ALLEGATO ALL'AVVISO N.° 15133
PROT. DPC RIA/58014 DEL 23.11.2015

PRESIDENZA DEL CONSIGLIO DEI MINISTRI

DIPARTIMENTO DELLA PROTEZIONE CIVILE

CENTRO FUNZIONALE CENTRALE – SETTORE METEO

Numeri di fax degli **ENTI REGIONALI DI PROTEZIONE CIVILE** in indirizzo nel tele:

	REGIONE	**RECAPITO FAX**	RECAPITO TEL
	VALLE D'AOSTA	800238222 (S.OP.)	
	PIEMONTE	011/740001 – 4325916	011/4321306 335/6998046-33-32
	LIGURIA	010/5485.709 010/5700373	010/5485.990 – 991 - 992 S.OP. 010/5485990-1-2-3
	LOMBARDIA	02/69901091-02/69777782- 02/67655410-02/67655730- 02/67652853 (TUTTI)	800/061160
	PROV. AUT. TRENTO	0461/492305	
	PROV. AUT. BOLZANO	0471/416059	
	VENETO	041/2794712 - 5382139 (ENTRAMBI)	800990009 (REP)
	FRIULI VENEZIA GIULIA	040/3773702 0432/928681 (ENTRAMBI)	
	EMILIA-ROMAGNA	051/5274418 emergenze 051/5274829 051/5274768 entrambi	051/5274200-5274404 COR PROCIV 335/6326953 348/7977560 FUNZ. REPERIBILE
	TOSCANA	055/437 7068 – FAX EME 055/430285	055/32684
	UMBRIA	075/5042732 + 075/5042629 ENTRAMBI	
	MARCHE	071/8062419 – 8064123	
	LAZIO	06/51683596 - 3597 (ENTRAMBI)	803555 06/51686410 06/98012327
	ABRUZZO	0862/313060	0862/3631 - 363282
	SARDEGNA	070/6064865 070/6066781	
	CAMPANIA	081/2323860	
	MOLISE	0874/311872 0874/424407	0874/3141
X	BASILICATA	0971/668519	335/7555950
X	CALABRIA	0961/368871-81 0961/7673310	0961/768111 0961/7673 800222211
X	PUGLIA	080/5372310 - 080/5802272	
X	SICILIA	091/7074796	800458787

AGGIORNAMENTO: 24-09-2015

ALLEGATO ALL'AVVISO N.° 15133
PROT. DPC RIA/58014 DEL 23.11.2015

PRESIDENZA DEL CONSIGLIO DEI MINISTRI
DIPARTIMENTO DELLA PROTEZIONE CIVILE
CENTRO FUNZIONALE CENTRALE –SETTORE METEO

Numeri di fax dei **SERVIZI METEO REGIONALI E CENTRI DI COMPETENZA** in indirizzo nel tele:

	ENTI	**FAX**	TELEFONO
	PIEMONTE	011/3181709	011/196819-68-71
	CMIRL LIGURIA CIMA – SAVONA	010/5740983 019/23027240/259	010/5305934 centralino 010/5958165 uff. meteo 3484452703 rep. meteo
	ARPA LOMBARDIA	02/69666248	02/67655595 Referente 02/67652471
	CENTRO GEOF. PREALPINO	0332/237143	VA 0332/235491
	SERV. METEO- TRENTINO	0461/ 238305	0461/494877/ 1
	ARPAV VENETO Servizio Meteorologico Regionale	049/9925502 PD	PD 049/9998111(REP) 049/9998128 SALA OP.
	CENTRO PREVISIONI E SEGNALAZIONI MAREE VENEZIA	041/2748580 041/5210378	041/2748787
	ARPA – OSMER FRIULI VENEZIA GIULIA	0432/934100	0432/934111 REP 348-2478240
	CF EMILIA-ROMAGNA	051/6497501 051/5274352 (entrambi)	SALA OP. 051/6497606
	LAMMA TOSCANA	055-4483092 055-444083 (preannunciare telefonicamente)	055-448301
X	CF CALABRIA	0961-531122	
	CF CAMPANIA	081-2323851	
	ARPAS – SARDEGNA	079/262681	SS 079/258600

AGGIORNAMENTO: 24-09-2015

PRESIDENZA DEL CONSIGLIO DEI MINISTRI
DIPARTIMENTO DELLA PROTEZIONE CIVILE

Qualifica di Precedenza		Classifica di Segretezza			Spazio Riservato al Centro Trasmissioni						
Ordinario	Urgente	Non Classificato	Riservato	Segreto	Ora di Ricezione	Ora di Trasmissione	Sistema di trasmissione				Note dell'operatore
							Telex	Fono	Corr.	FAX	

DA: DIPARTIMENTO PROTEZIONE CIVILE – VIA ULPIANO, 11 00193 ROMA-

AI RESPONSABILI PROTEZIONE CIVILE CENTRI FUNZIONALI E SERV. METEO REGIONI:
CAMPANIA, EMILIA ROMAGNA, MARCHE, UMBRIA, LAZIO, ABRUZZO, MOLISE, PUGLIA, BASILICATA, CALABRIA E SICILIA.

LORO SEDI

ALLE PREFETTURE - UFFICI TERRITORIALI DI GOVERNO DI:
ABRUZZO, MOLISE, UMBRIA, LAZIO, SICILIA, CALABRIA, BASILICATA E PUGLIA.

LORO SEDI

PER CONOSCENZA ALLE PREFETTURE - UFFICI TERRITORIALI DI GOVERNO DI:
CAMPANIA, EMILIA ROMAGNA, MARCHE.

LORO SEDI

- MIN. INTERNO DIPARTIMENTO VV.FF. SOCC. PUB. DIF. CIV.
CENTRO OPERATIVO NAZIONALE FAX 064814695 RM

- MIN. POL. AGR. AL. E FORESTALI
CORPO FORESTALE DELLO STATO/ SALA OPERATIVA METEOMONT FAX 06/4745717 RM
- MIN. INFRASTRUTTURE E TRASPORTI FAX 0644125105
FAX 065922737

- AM/SALA SITUAZIONI TEL. 06/49865066-5823-5824 FAX 06/49864503
- CNMCA/SALA OP TEL. 06/91294021 FAX. 06/91293225
- COIDIFESA ROMA FAX 06/46919003
- SMD/TLC TEL. 06/46913296 FAX 06/46912043

- COMANDO FORZE DI DIFESA INTERREGIONALE NORD FAX 049/8202083
- COMANDO FORZE DI DIFESA INTERREGIONALE SUD comfod2@postacert.difesa.it

- ISPRA – S.O. FAX 06/5016682
- ENEL - (PROCIV) FAX 06/83052795
- TERNA SPA TEL 06/83138282 RM FAX 06/81655294
- 2i RETE GAS ingegneria@pec.2iretegas.it FAX 02/93473328
- COM.GEN. CAP.DI PORTO/ SALA OP. FAX 06/59084793 RM
FAX 06/5922737

- ENAV OPERAZIONI METEO FAX 06/88318189
- ENAV RESP. PIAN. E SVILUP. METEO FAX 06/88318165
- UPM ROMA (ENAV) FAX 06/79086459
- UPM MILANO (ENAV) FAX 02/70143226
- ENAC UFF. SALA CRISI E GESTIONI EVENTI TEL 06/44596475 FAX 06/44596538

AVVISO N.° 15134
PROT. DPC RIA/58408 DEL 25.11.2015

OGGETTO: <u>AVVISO DI CONDIZIONI METEOROLOGICHE AVVERSE</u>
ESTENSIONE E SEGUITO: N.° 15133 PROT. DPC RIA/58014 DEL 23.11.2015

RIFE/./ **DIRETTIVA PRESIDENTE DEL CONSIGLIO DEI MINISTRI 27-2-2004. "INDIRIZZI OPERATIVI PER LA GESTIONE ORGANIZZATIVA E FUNZIONALE DEL SISTEMA DI ALLERTAMENTO NAZIONALE E REGIONALE PER IL RISCHIO IDROGEOLOGICO E IDRAULICO AI FINI DI PROTEZIONE CIVILE"**.

1. UNA PROFONDA SACCATURA CONTINUA AD INTERESSARE L'EUROPA, DETERMINANDO VARIE FASI DI MALTEMPO SUL NOSTRO PAESE. DOMANI SI FORMERÀ UN NUOVO MINIMO SUL TIRRENO CENTRALE, CON TEMPO PERTURBATO AL SUD E SU PARTE DELLE REGIONI CENTRALI.

2. PER QUANTO ESPOSTO NEL BOLLETTINO DI VIGILANZA METEOROLOGICA NAZIONALE DI OGGI, MERCOLEDI 25 NOVEMBRE 2015; SULLA BASE DELLA CONCERTAZIONE SINOTTICA DI OGGI, NELL'AMBITO DEL GRUPPO TECNICO CON IL SERVIZIO METEOROLOGICO DELL'AERONAUTICA MILITARE E I SETTORI METEO DEI CENTRI FUNZIONALI DELLE REGIONI PIEMONTE ED EMILIA-ROMAGNA; PRESO ATTO DEGLI AVVISI DI AVVERSE CONDIZIONI METEO EMESSI DALLE REGIONI CAMPANIA, EMILIA ROMAGNA E MARCHE; TENUTO CONTO DELL'AVVISO METEO EMESSO DAL CNMCA; SULLA BASE DEI MODELLI E DELLE INFORMAZIONI DISPONIBILI, ALLE ORE 14.00 DI OGGI, MERCOLEDI 25 NOVEMBRE 2015, SI EMETTE IL SEGUENTE:

<u>AVVISO DI CONDIZIONI METEOROLOGICHE AVVERSE</u>

"DALLA MATTINA DI DOMANI, GIOVEDI 26 NOVEMBRE, 2015 E PER LE SUCCESSIVE 24-36 ORE, SI PREVEDE:
- IL PERSISTERE DI PRECIPITAZIONI, ANCHE A CARATTERE DI ROVESCIO O TEMPORALE, SU SICILIA, CALABRIA, BASILICATA E PUGLIA;
- PRECIPITAZIONI, ANCHE A CARATTERE DI ROVESCIO O TEMPORALE, SU LAZIO ORIENTALE E MERIDIONALE, CAMPANIA, ABRUZZO E MOLISE, CON NEVICATE AL DI SOPRA DI 800-1000M, IN CALO LOCALMENTE FINO A 600M SU ABRUZZO, MOLISE E ZONE ORIENTALI DELLA CAMPANIA, APPORTI AL SUOLO MODERATI O LOCALMENTE ABBONDANTI.

DALLA MATTINA DI DOMANI, GIOVEDI 26 NOVEMBRE 2015, E PER LE SUCCESSIVE 24-36 ORE SI PREVEDONO VENTI FORTI OCCIDENTALI, CON RAFFICHE DI BURRASCA, SULLA SICILIA, E PREVALENTEMENTE SETTENTRIONALI, CON RAFFICHE FINO A BURRASCA O BURRASCA FORTE, SU EMILIA ROMAGNA, MARCHE, UMBRIA, LAZIO, ABRUZZO, MOLISE, PUGLIA, CAMPANIA, BASILICATA E CALABRIA, CON POSSIBILI MAREGGIATE LUNGO LE COSTE ESPOSTE."

3. PER LE REGIONI INTERESSATE SI CONFERMANO LE RACCOMANDAZIONI CONTENUTE NELLA DIRETTIVA A RIFERIMENTO.

4. QUESTO DIPARTIMENTO SEGUIRA' L'EVOLVERSI DELLA SITUAZIONE TRAMITE I SUCCESSIVI BOLLETTINI DI VIGILANZA EMESSI SUL SITO INTERNET http://www.protezionecivile.gov.it/, AI QUALI SI PREGA DI PORRE ATTENZIONE.

5. **AI DIRETTI DESTINATARI DEL PRESENTE MESSAGGIO SI COMUNICA CHE LA RICEVUTA DI TRASMISSIONE DELL'INVIO A MEZZO FAX RAPPRESENTERA', PER QUESTO DIPARTIMENTO, LA CERTIFICAZIONE DELL'AVVENUTA NOTIFICA.**

ROMA, 25 novembre 2015

IL DIRETTORE DELL'UFFICIO
RISCHI IDROGEOLOGICI ED ANTROPICI
ROBERTO OREFICINI ROSI
(f.to Roberto Oreficini Rosi)

ALLEGATO ALL'AVVISO N.° 15134
PROT. DPC RIA/58408 DEL 25.11.2015

PRESIDENZA DEL CONSIGLIO DEI MINISTRI

DIPARTIMENTO DELLA PROTEZIONE CIVILE

CENTRO FUNZIONALE CENTRALE – SETTORE METEO

Numeri di fax degli **ENTI DELLO STATO** in indirizzo nel tele:

	ENTI	NUMERO FAX	INDIRIZZO
X	CG CARABINIERI - SALA OPERATIVA	06/80982486	
X	DIPARTIMENTO DELLA PUBBLICA SICUREZZA – DIR. CENTR. POLIZIA STRADALE E FERROVIARIA, COMUNICAZIONI E REPARTI SPECIALI – SERVIZIO POLIZIA STRADALE	06/46530434	
X	SALA OPERATIVA - CORPO DI POLIZIA PENITENZIARIA	06/45506392	
X	STRADA DEI PARCHI	06/41592439 RM	06/4111621 - 41592314
X	AISCAT	06/4746968	06/4827163
X	AUTOSTRADE SPA	FAX 06/43634640 FAX 06/43632131 FAX 06/43632191 **SOLO DI DOMENICA E/O FESTIVO FAX : 06/43632131**	RM 06/43632141 **PREANNUNCIARE TELEFONICAMENTE ALLO 06/43632141**
X	COM. TR. ALPINE METEOMONT	Pec : meteomont@postacert.difesa.it e-mail: userv@comalp.esercito.difesa.it	
X	CFS.SVZ- METEOMONT	FAX 06/7219664	RM 06/ 72466253 -270
X	ARDIS	FAX 06/51687416	RM 06/51687379
	AIPO	FAX 0521/797376 FAX 0131/260195	0521/797291 AL 0131/266258 - 254095
X	ANAS	Fax 06/44463421	RM
X	TELECOM	Fax 06/41861507 Fax 06/41860174	
X	VODAFONE	FAX 02/41433644	
X	WIND	FAX 06/83115402 06/83115402 h24	
X	F.S. S.p.A.	06/44102828 06/44102289	RM
X	Dir. Gen. Dighe Infr. Idriche ed Elettriche	06/989532740	06/44442839
X	Poste Italiane - Presidio Protezione e difesa civile	06/98680080	

ALLEGATO ALL'AVVISO N.° 15134
PROT. DPC RIA/58408 DEL 25.11.2015

PRESIDENZA DEL CONSIGLIO DEI MINISTRI

DIPARTIMENTO DELLA PROTEZIONE CIVILE

CENTRO FUNZIONALE CENTRALE – SETTORE METEO

Numeri di fax dei **RESPONSABILI DEI CENTRI FUNZIONALI DECENTRATI** in indirizzo nel tele:

	REGIONE	**RECAPITO FAX**	RECAPITO TEL
	VALLE D'AOSTA	0165/272291	0165/272650
	PIEMONTE	011/3181709	011/3168292
	LIGURIA	010/5740983 (=S.M.)	010/6437510
	LOMBARDIA	02/69901091	
	PROV. AUT. TRENTO	0461/981231 (=S.M.)	
	PROV. AUT. BOLZANO	0471/289271 0471/920043	0471/414763
	VENETO	041/2794015	
	FRIULI VENEZIA GIULIA	0432/928681	0432/923333
X	EMILIA-ROMAGNA	051/5274352 051/6497501 (=S.M./P.C.)	
	TOSCANA	050/915318 055/4483092 – 055/4622740	
X	UMBRIA	0742/329301	0742/630711 – 3357757395 (rep.)
X	MARCHE	071/8067709	071/8067745
X	LAZIO	06/44702876	
X	ABRUZZO	0862/362848 - 085/691700	0862/314311 - 085/63933
	SARDEGNA	070/6062398 – 070/272485	
X	CAMPANIA	081/2323851	081/2323111
X	MOLISE	0874/779977	0874/7791
X	BASILICATA	SOSPESO	
X	CALABRIA	0961/531122	0961/531131
X	PUGLIA	080/5802277 – 080/5802278	
X	SICILIA	091/7071937	091/7071999

AGGIORNAMENTO: 24-09-2015

ALLEGATO ALL'AVVISO N.° 15134
PROT. DPC RIA/58408 DEL 25.11.2015

PRESIDENZA DEL CONSIGLIO DEI MINISTRI
DIPARTIMENTO DELLA PROTEZIONE CIVILE
CENTRO FUNZIONALE CENTRALE – SETTORE METEO

Numeri di fax degli **ENTI REGIONALI DI PROTEZIONE CIVILE** in indirizzo nel tele:

	REGIONE	**RECAPITO FAX**	RECAPITO TEL
	VALLE D'AOSTA	800238222 (S.OP.)	
	PIEMONTE	011/740001 – 4325916	011/4321306 335/6998046-33-32
	LIGURIA	010/5485.709 010/5700373	010/5485.990 – 991 - 992 S.OP. 010/5485990-1-2-3
	LOMBARDIA	02/69901091-02/69777782- 02/67655410-02/67655730- 02/67652853 (TUTTI)	800/061160
	PROV. AUT. TRENTO	0461/492305	
	PROV. AUT. BOLZANO	0471/416059	
	VENETO	041/2794712 - 5382139 (ENTRAMBI)	800990009 (REP)
	FRIULI VENEZIA GIULIA	040/3773702 0432/928681 (ENTRAMBI)	
X	EMILIA-ROMAGNA	051/5274418 emergenze 051/5274829 051/5274768 entrambi	051/5274200-5274404 COR PROCIV 335/6326953 348/7977560 FUNZ. REPERIBILE
	TOSCANA	055/437 7068 – FAX EME 055/430285	055/32684
X	UMBRIA	075/5042732 + 075/5042629 ENTRAMBI	
X	MARCHE	071/8062419 – 8064123	
X	LAZIO	06/51683596 - 3597 (ENTRAMBI)	803555 06/51686410 06/98012327
X	ABRUZZO	0862/313060	0862/3631 - 363282
	SARDEGNA	070/6064865 070/6066781	
X	CAMPANIA	081/2323860	
X	MOLISE	0874/311872 0874/424407	0874/3141
X	BASILICATA	0971/668519	335/7555950
X	CALABRIA	0961/368871-81 0961/7673310	0961/768111 0961/7673 800222211
X	PUGLIA	080/5372310 - 080/5802272	
X	SICILIA	091/7074796	800458787

AGGIORNAMENTO: 24-09-2015

ALLEGATO ALL'AVVISO N.° 15134
PROT. DPC RIA/58408 DEL 25.11.2015

PRESIDENZA DEL CONSIGLIO DEI MINISTRI
DIPARTIMENTO DELLA PROTEZIONE CIVILE
CENTRO FUNZIONALE CENTRALE –SETTORE METEO

Numeri di fax dei **SERVIZI METEO REGIONALI E CENTRI DI COMPETENZA** in indirizzo nel tele:

	ENTI	**FAX**	TELEFONO
	PIEMONTE	011/3181709	011/196819-68-71
	CMIRL LIGURIA CIMA – SAVONA	010/5740983 019/23027240/259	010/5305934 centralino 010/5958165 uff. meteo 3484452703 rep. meteo
	ARPA LOMBARDIA	02/69666248	02/67655595 Referente 02/67652471
	CENTRO GEOF. PREALPINO	0332/237143	VA 0332/235491
	SERV. METEO- TRENTINO	0461/ 238305	0461/494877/ 1
	ARPAV VENETO Servizio Meteorologico Regionale	049/9925502 PD	PD 049/9998111(REP) 049/9998128 SALA OP.
	CENTRO PREVISIONI E SEGNALAZIONI MAREE VENEZIA	041/2748580 041/5210378	041/2748787
	ARPA – OSMER FRIULI VENEZIA GIULIA	0432/934100	0432/934111 REP 348-2478240
X	CF EMILIA-ROMAGNA	051/6497501 051/5274352 (entrambi)	SALA OP. 051/6497606
	LAMMA TOSCANA	055-4483092 055-444083 (preannunciare telefonicamente)	055-448301
X	CF CALABRIA	0961-531122	
X	CF CAMPANIA	081-2323851	
	ARPAS – SARDEGNA	079/262681	SS 079/258600

AGGIORNAMENTO: 24-09-2015

PRESIDENZA DEL CONSIGLIO DEI MINISTRI
DIPARTIMENTO DELLA PROTEZIONE CIVILE

Qualifica di Precedenza		Classifica di Segretezza			Spazio Riservato al Centro Trasmissioni						
Ordinario	Urgente	Non Classificato	Riservato	Segreto	Ora di Ricezione	Ora di Trasmissione	Sistema di trasmissione				Note dell'operatore
							Telex	Fono	Corr.	FAX	

DA: DIPARTIMENTO PROTEZIONE CIVILE – VIA ULPIANO, 11 00193 ROMA-

<u>AI RESPONSABILI PROTEZIONE CIVILE CENTRI FUNZIONALI E SERV. METEO REGIONI:</u>
CALABRIA E SICILIA.

LORO SEDI

<u>ALLE PREFETTURE - UFFICI TERRITORIALI DI GOVERNO DI:</u>
CALABRIA E SICILIA.

LORO SEDI

<u>PER CONOSCENZA ALLE PREFETTURE - UFFICI TERRITORIALI DI GOVERNO DI:</u>
.

LORO SEDI

- MIN. INTERNO DIPARTIMENTO VV.FF. SOCC. PUB. DIF. CIV.
CENTRO OPERATIVO NAZIONALE FAX 064814695 RM

- MIN. POL. AGR. AL. E FORESTALI
CORPO FORESTALE DELLO STATO/ SALA OPERATIVA METEOMONT FAX 06/4745717 RM
- MIN. INFRASTRUTTURE E TRASPORTI FAX 0644125105
FAX 065922737

- AM/SALA SITUAZIONI TEL. 06/49865066-5823-5824 FAX 06/49864503
- CNMCA/SALA OP TEL. 06/91294021 FAX. 06/91293225
- COIDIFESA ROMA FAX 06/46919003
- SMD/TLC TEL. 06/46913296 FAX 06/46912043

- COMANDO FORZE DI DIFESA INTERREGIONALE NORD FAX 049/8202083
- COMANDO FORZE DI DIFESA INTERREGIONALE SUD comfod2@postacert.difesa.it

- ISPRA – S.O. FAX 06/5016682
- ENEL - (PROCIV) FAX 06/83052795
- TERNA SPA TEL 06/83138282 RM FAX 06/81655294
- 2i RETE GAS ingegneria@pec.2iretegas.it FAX 02/93473328
- COM.GEN. CAP.DI PORTO/ SALA OP. FAX 06/59084793 RM
FAX 06/5922737

- ENAV OPERAZIONI METEO FAX 06/88318189
- ENAV RESP. PIAN. E SVILUP. METEO FAX 06/88318165
- UPM ROMA (ENAV) FAX 06/79086459
- UPM MILANO (ENAV) FAX 02/70143226
- ENAC UFF. SALA CRISI E GESTIONI EVENTI TEL 06/44596475 FAX 06/44596538

AVVISO N.° 15135
Prot n° RIA/0061224 del 09/12/2015

OGGETTO: <u>AVVISO DI CONDIZIONI METEOROLOGICHE AVVERSE</u>

RIFE/./ **DIRETTIVA PRESIDENTE DEL CONSIGLIO DEI MINISTRI 27-2-2004. "INDIRIZZI OPERATIVI PER LA GESTIONE ORGANIZZATIVA E FUNZIONALE DEL SISTEMA DI ALLERTAMENTO NAZIONALE E REGIONALE PER IL RISCHIO IDROGEOLOGICO E IDRAULICO AI FINI DI PROTEZIONE CIVILE"**.

1. LA FORMAZIONE DI UN MINIMO DEPRESSIONARIO SUL TIRRENO MERIDIONALE PORTERA' DOMANI TEMPO INSTABILE AL SUD DELLA NOSTRA PENISOLA, CON MANIFESTAZIONI TEMPORALESCHE SPECIALMENTE SU SICILIA E CALABRIA.

2. PER QUANTO ESPOSTO NEL BOLLETTINO DI VIGILANZA METEOROLOGICA NAZIONALE DI OGGI, MERCOLEDI 09 DICEMBRE 2015; SULLA BASE DELLA CONCERTAZIONE SINOTTICA DI OGGI, NELL'AMBITO DEL GRUPPO TECNICO CON IL SERVIZIO METEOROLOGICO DELL'AERONAUTICA MILITARE E I SETTORI METEO DEI CENTRI FUNZIONALI DELLE REGIONI PIEMONTE ED EMILIA-ROMAGNA; SULLA BASE DEI MODELLI E DELLE INFORMAZIONI DISPONIBILI, ALLE ORE 15.00 DI OGGI, MERCOLEDI 09 DICEMBRE 2015, SI EMETTE IL SEGUENTE:

<u>AVVISO DI CONDIZIONI METEOROLOGICHE AVVERSE</u>

"DAL PRIMO MATTINO DI DOMANI, GIOVEDI 10 DICEMBRE 2015, E PER LE SUCCESSIVE 24-30 ORE, SI PREVEDONO PRECIPITAZIONI, ANCHE A CARATTERE DI ROVESCIO O TEMPORALE, SU SICILIA E CALABRIA. I FENOMENI SARANNO ACCOMPAGNATI DA ROVESCI DI FORTE INTENSITA', LOCALI GRANDINATE, FREQUENTE ATTIVITA' ELETTRICA E FORTI RAFFICHE DI VENTO."

3. PER LE REGIONI INTERESSATE SI CONFERMANO LE RACCOMANDAZIONI CONTENUTE NELLA DIRETTIVA A RIFERIMENTO.

4. QUESTO DIPARTIMENTO SEGUIRA' L'EVOLVERSI DELLA SITUAZIONE TRAMITE I SUCCESSIVI BOLLETTINI DI VIGILANZA EMESSI SUL SITO INTERNET http://www.protezionecivile.gov.it/, AI QUALI SI PREGA DI PORRE ATTENZIONE.

5. **AI DIRETTI DESTINATARI DEL PRESENTE MESSAGGIO SI COMUNICA CHE LA RICEVUTA DI TRASMISSIONE DELL'INVIO A MEZZO FAX RAPPRESENTERA', PER QUESTO DIPARTIMENTO, LA CERTIFICAZIONE DELL'AVVENUTA NOTIFICA.**

ROMA, 9 dicembre 2015

IL DIRETTORE DELL'UFFICIO
RISCHI IDROGEOLOGICI ED ANTROPICI
ROBERTO OREFICINI ROSI
(f.to Roberto Oreficini Rosi)

ALLEGATO ALL'AVVISO N.° 15135
Prot n° RIA/0061224 del 09/12/2015

PRESIDENZA DEL CONSIGLIO DEI MINISTRI

DIPARTIMENTO DELLA PROTEZIONE CIVILE

CENTRO FUNZIONALE CENTRALE – SETTORE METEO

Numeri di fax degli **ENTI DELLO STATO** in indirizzo nel tele:

	ENTI	NUMERO FAX	INDIRIZZO
X	CG CARABINIERI - SALA OPERATIVA	06/80982486	
X	DIPARTIMENTO DELLA PUBBLICA SICUREZZA – DIR. CENTR. POLIZIA STRADALE E FERROVIARIA, COMUNICAZIONI E REPARTI SPECIALI – SERVIZIO POLIZIA STRADALE	06/46530434	
X	SALA OPERATIVA - CORPO DI POLIZIA PENITENZIARIA	06/45506392	
	STRADA DEI PARCHI	06/41592439 RM	06/4111621 - 41592314
X	AISCAT	06/4746968	06/4827163
X	AUTOSTRADE SPA	FAX 06/43634640 FAX 06/43632131 FAX 06/43632191 **SOLO DI DOMENICA E/O FESTIVO FAX : 06/43632131**	RM 06/43632141 **PREANNUNCIARE TELEFONICAMENTE ALLO 06/43632141**
	COM. TR. ALPINE METEOMONT	Pec : meteomont@postacert.difesa.it e-mail: userv@comalp.esercito.difesa.it	
	CFS.SVZ- METEOMONT	FAX 06/7219664	RM 06/ 72466253 -270
	ARDIS	FAX 06/51687416	RM 06/51687379
	AIPO	FAX 0521/797376 FAX 0131/260195	0521/797291 AL 0131/266258 - 254095
X	ANAS	Fax 06/44463421	RM
X	TELECOM	Fax 06/41861507 Fax 06/41860174	
X	VODAFONE	FAX 02/41433644	
X	WIND	FAX 06/83115402 06/83115402 h24	
X	F.S. S.p.A.	06/44102828 06/44102289	RM
X	Dir. Gen. Dighe Infr. Idriche ed Elettriche	06/989532740	06/44442839
X	Poste Italiane - Presidio Protezione e difesa civile	06/98680080	

ALLEGATO ALL'AVVISO N.° 15135
Prot n° RIA/0061224 del 09/12/2015

PRESIDENZA DEL CONSIGLIO DEI MINISTRI

DIPARTIMENTO DELLA PROTEZIONE CIVILE

CENTRO FUNZIONALE CENTRALE – SETTORE METEO

Numeri di fax dei **RESPONSABILI DEI CENTRI FUNZIONALI DECENTRATI** in indirizzo nel tele:

	REGIONE	**RECAPITO FAX**	RECAPITO TEL
	VALLE D'AOSTA	0165/272291	0165/272650
	PIEMONTE	011/3181709	011/3168292
	LIGURIA	010/5740983 (=S.M.)	010/6437510
	LOMBARDIA	02/69901091	
	PROV. AUT. TRENTO	0461/981231 (=S.M.)	
	PROV. AUT. BOLZANO	0471/289271 0471/920043	0471/414763
	VENETO	041/2794015	
	FRIULI VENEZIA GIULIA	0432/928681	0432/923333
	EMILIA-ROMAGNA	051/5274352 051/6497501 (=S.M./P.C.)	
	TOSCANA	050/915318 055/4483092 – 055/4622740	
	UMBRIA	0742/329301	0742/630711 – 3357757395 (rep.)
	MARCHE	071/8067709	071/8067745
	LAZIO	06/44702876	
	ABRUZZO	0862/362848 - 085/691700	0862/314311 - 085/63933
	SARDEGNA	070/6062398 – 070/272485	
	CAMPANIA	081/2323851	081/2323111
	MOLISE	0874/779977	0874/7791
	BASILICATA	SOSPESO	
X	CALABRIA	0961/531122	0961/531131
	PUGLIA	080/5802277 – 080/5802278	
X	SICILIA	091/7071937	091/7071999

AGGIORNAMENTO: 24-09-2015

ALLEGATO ALL'AVVISO N.° 15135
Prot n° RIA/0061224 del 09/12/2015

PRESIDENZA DEL CONSIGLIO DEI MINISTRI
DIPARTIMENTO DELLA PROTEZIONE CIVILE
CENTRO FUNZIONALE CENTRALE – SETTORE METEO

Numeri di fax degli **ENTI REGIONALI DI PROTEZIONE CIVILE** in indirizzo nel tele:

	REGIONE	**RECAPITO FAX**	RECAPITO TEL
	VALLE D'AOSTA	800238222 (S.OP.)	
	PIEMONTE	011/740001 – 4325916	011/4321306 335/6998046-33-32
	LIGURIA	010/5485.709 010/5700373	010/5485.990 – 991 - 992 S.OP. 010/5485990-1-2-3
	LOMBARDIA	02/69901091-02/69777782- 02/67655410-02/67655730- 02/67652853 (TUTTI)	800/061160
	PROV. AUT. TRENTO	0461/492305	
	PROV. AUT. BOLZANO	0471/416059	
	VENETO	041/2794712 - 5382139 (ENTRAMBI)	800990009 (REP)
	FRIULI VENEZIA GIULIA	040/3773702 0432/928681 (ENTRAMBI)	
	EMILIA-ROMAGNA	051/5274418 emergenze 051/5274829 051/5274768 entrambi	051/5274200-5274404 COR PROCIV 335/6326953 348/7977560 FUNZ. REPERIBILE
	TOSCANA	055/437 7068 – FAX EME 055/430285	055/32684
	UMBRIA	075/5042732 + 075/5042629 ENTRAMBI	
	MARCHE	071/8062419 – 8064123	
	LAZIO	06/51683596 - 3597 (ENTRAMBI)	803555 06/51686410 06/98012327
	ABRUZZO	0862/313060	0862/3631 - 363282
	SARDEGNA	070/6064865 070/6066781	
	CAMPANIA	081/2323860	
	MOLISE	0874/311872 0874/424407	0874/3141
	BASILICATA	0971/668519	335/7555950
X	CALABRIA	0961/368871-81 0961/7673310	0961/768111 0961/7673 800222211
	PUGLIA	080/5372310 - 080/5802272	
X	SICILIA	091/7074796	800458787

AGGIORNAMENTO: 24-09-2015

ALLEGATO ALL'AVVISO N.° 15135
Prot n° RIA/0061224 del 09/12/2015

PRESIDENZA DEL CONSIGLIO DEI MINISTRI
DIPARTIMENTO DELLA PROTEZIONE CIVILE
CENTRO FUNZIONALE CENTRALE –SETTORE METEO

Numeri di fax dei **SERVIZI METEO REGIONALI E CENTRI DI COMPETENZA** in indirizzo nel tele:

	ENTI	**FAX**	TELEFONO
	PIEMONTE	011/3181709	011/196819-68-71
	CMIRL LIGURIA CIMA – SAVONA	010/5740983 019/23027240/259	010/5305934 centralino 010/5958165 uff. meteo 3484452703 rep. meteo
	ARPA LOMBARDIA	02/69666248	02/67655595 Referente 02/67652471
	CENTRO GEOF. PREALPINO	0332/237143	VA 0332/235491
	SERV. METEO- TRENTINO	0461/ 238305	0461/494877/ 1
	ARPAV VENETO Servizio Meteorologico Regionale	049/9925502 PD	PD 049/9998111(REP) 049/9998128 SALA OP.
	CENTRO PREVISIONI E SEGNALAZIONI MAREE VENEZIA	041/2748580 041/5210378	041/2748787
	ARPA – OSMER FRIULI VENEZIA GIULIA	0432/934100	0432/934111 REP 348-2478240
	CF EMILIA-ROMAGNA	051/6497501 051/5274352 (entrambi)	SALA OP. 051/6497606
	LAMMA TOSCANA	055-4483092 055-444083 (preannunciare telefonicamente)	055-448301
X	CF CALABRIA	0961-531122	
	CF CAMPANIA	081-2323851	
	ARPAS – SARDEGNA	079/262681	SS 079/258600

AGGIORNAMENTO: 24-09-2015

PROTEZIONE CIVILE
Presidenza del Consiglio dei Ministri
Dipartimento della Protezione Civile

Centro Funzionale Centrale – Settore Idro

OGGETTO: BOLLETTINO DI CRITICITA' NAZIONALE

RIFE/./ DIRETTIVA PRESIDENZA CONSIGLIO DEI MINISTRI 27-2-2004.
INDIRIZZI OPERATIVI PER LA GESTIONE ORGANIZZATIVA E FUNZIONALE DEL SISTEMA DI ALLERTAMENTO NAZIONALE, STATALE E REGIONALE, PER IL RISCHIO IDROGEOLOGICO E IDRAULICO AI FINI DI PROTEZIONE CIVILE.

Premesso che:
- è stato emesso in data odierna il Bollettino di vigilanza meteorologica nazionale;
- è in croso l'avviso di avverse condizioni meteorologiche n.° 15073 prot. DPC/RIA/ 31764 del 22 giugno 2015 ed è stato emesso un avviso di avverse condizioni meteorologiche N.° 15074 PROT. DPC/RIA/ 32152 del 23 giugno 2015
- non sono in corso Avvisi di criticita';

Il CENTRO FUNZIONALE CENTRALE

assunte le criticita' comunicate dai Centri Funzionali Decentrati di tutte le Regioni e Province autonome

EMETTE IL PRESENTE BOLLETTINO DI CRITICITA' NAZIONALE.

PER LA GIORNATA DI OGGI, MARTEDÌ 23 GIUGNO 2015:

ORDINARIA CRITICITA' PER RISCHIO IDRAULICO DIFFUSO SU:

EMILIA ROMAGNA: *Pianura di Bologna e Ferrara, Pianura di Modena e Reggio Emilia;*

LOMBARDIA: *Pianura Orientale;*

ORDINARIA CRITICITA' PER RISCHIO IDROGEOLOGICO LOCALIZZATO SU:

EMILIA ROMAGNA: *Bacini montani di Parma, Taro e Trebbia, Pianura di Parma e Piacenza, Pianura di Forlì e Ravenna, Bacino montano del Reno, Bacini montani di Panaro, Secchia ed Enza, Bacini montani dei Fiumi Romagnoli;*

FRIULI VENEZIA GIULIA: *Bacino di Levante / Carso, Bacino montano del Tagliamento e del Torre, Bacino del Livenza e del Lemene, Bacino dell'Isonzo e Pianura di Udine e Gorizia;*

LAZIO: *Bacino Medio Tevere, Bacini Costieri Nord, Appennino di Rieti;*

LIGURIA: *Bacini Liguri Padani di Levante, Bacini Liguri Marittimi di Levante, Bacini Liguri Padani di Ponente, Bacini Liguri Marittimi di Ponente, Bacini Liguri Marittimi di Centro;*

LOMBARDIA: *Garda - Valcamonica, Prealpi Centrali, Nordovest;*

MARCHE: *Pianura Marchigiana Settentrionale, Appennino Marchigiano Settentrionale, Pianura Marchigiana Meridionale, Appennino Marchigiano Meridionale;*

TOSCANA: *Magra, Basso Serchio, Versilia, Serchio;*

TRENTINO ALTO ADIGE: *Provincia Autonoma di Trento;*

UMBRIA: *Chiani Paglia, Trasimeno Nestore, Medio Tevere, Chiascio Topino Marroggia, Alto Tevere, Nera Corno;*

VENETO: *Adige-Garda e monti Lessini, Livenza, Lemene e Tagliamento, Basso Brenta-Bacchiglione e Fratta Gorzone, Basso Piave, Sile e Bacino scolante in laguna, Po, Fissero-Tartaro-Canalbianco e Basso Adige, Alto Piave, Alto Brenta-Bacchiglione-Alpone, Piave pedemontano;*

PER LA GIORNATA DI DOMANI, MERCOLEDÌ 24 GIUGNO 2015:

ORDINARIA CRITICITA' PER RISCHIO IDRAULICO DIFFUSO SU:

EMILIA ROMAGNA: *Pianura di Modena e Reggio Emilia, Pianura di Bologna e Ferrara;*

MARCHE: *Pianura Marchigiana Settentrionale, Pianura Marchigiana Meridionale;*

ORDINARIA CRITICITA' PER RISCHIO IDROGEOLOGICO LOCALIZZATO SU:

ABRUZZO: *Bacino del Pescara, Marsica, Bacini Tordino Vomano, Bacino dell'Aterno, Bacino Alto del Sangro, Bacino Basso del Sangro;*

EMILIA ROMAGNA: *Pianura di Parma e Piacenza, Bacini montani dei Fiumi Romagnoli, Bacini montani di Parma, Taro e Trebbia, Pianura di Forlì e Ravenna, Bacini montani di Panaro, Secchia ed Enza, Bacino montano del Reno;*

LAZIO: *Bacino del Liri, Roma, Bacini Costieri Nord, Appennino di Rieti, Aniene, Bacino Medio Tevere, Bacini Costieri Sud;*

LIGURIA: *Bacini Liguri Padani di Ponente, Bacini Liguri Marittimi di Centro, Bacini Liguri Marittimi di Levante, Bacini Liguri Marittimi di Ponente, Bacini Liguri Padani di Levante;*

MARCHE: *Appennino Marchigiano Meridionale, Appennino Marchigiano Settentrionale;*

MOLISE: *Frentani-Sannio Matese, Litoranea, Alto Volturno - Medio Sangro;*

PUGLIA: *Basso Fortore, Gargano;*

TOSCANA: *Cecina, Fiora, ValdInf, Orcia, Albegna, Versilia, Era, FoceArno, Bruna, Magra, Basso Serchio, Cornia, Serchio, Isole;*

UMBRIA: *Chiascio Topino Marroggia, Alto Tevere, Nera Corno, Medio Tevere, Trasimeno Nestore, Chiani Paglia;*

VENETO: *Basso Piave, Sile e Bacino scolante in laguna, Livenza, Lemene e Tagliamento, Basso Brenta-Bacchiglione e Fratta Gorzone, Piave pedemontano, Adige-Garda e monti Lessini, Alto Piave, Po, Fissero-Tartaro-Canalbianco e Basso Adige, Alto Brenta-Bacchiglione-Alpone;*

NOTE: VENETO: LO STATO DI ORDINARIA CRITICITA' E' VALIDO FINO ALLE ORE 8.00 DEL GIORNO 24 GIUGNO

MARTEDÌ 23 GIUGNO 2015
ORE 16:00

IL DIRETTORE DELL' UFFICIO
SILVANO MEROI

PROTEZIONE CIVILE
Presidenza del Consiglio dei Ministri
Dipartimento della Protezione Civile

Centro Funzionale Centrale - Settore Idro

AGGIORNAMENTO EFFETTI AL SUOLO PREVISTI PER MARTEDÌ 23 GIUGNO 2015

- Limiti regionali
- Zone di Allerta
- Assenza di fenomeni significativi prevedibili
- Ordinaria criticità per rischio idrogeologico localizzato
- Ordinaria criticità per rischio idraulico diffuso
- Moderata criticità per rischio idrogeologico localizzato
- Moderata criticità per rischio idraulico diffuso
- Elevata criticità per rischio idrogeologico localizzato
- Elevata criticità per rischio idraulico diffuso

PROTEZIONE CIVILE
Presidenza del Consiglio dei Ministri
Dipartimento della Protezione Civile

Centro Funzionale Centrale – Settore Idro

EFFETTI AL SUOLO PREVISTI PER MERCOLEDÌ 24 GIUGNO 2015

- Limiti regionali
- Zone di Allerta
- Assenza di fenomeni significativi prevedibili
- Ordinaria criticità per rischio idrogeologico localizzato
- Ordinaria criticità per rischio idraulico diffuso
- Moderata criticità per rischio idrogeologico localizzato
- Moderata criticità per rischio idraulico diffuso
- Elevata criticità per rischio idrogeologico localizzato
- Elevata criticità per rischio idraulico diffuso

PROTEZIONE CIVILE
Presidenza del Consiglio dei Ministri
Dipartimento della Protezione Civile

Centro Funzionale Centrale – Settore Idro

OGGETTO: BOLLETTINO DI CRITICITA' NAZIONALE

RIFE/./ DIRETTIVA PRESIDENZA CONSIGLIO DEI MINISTRI 27-2-2004.
INDIRIZZI OPERATIVI PER LA GESTIONE ORGANIZZATIVA E FUNZIONALE DEL SISTEMA DI ALLERTAMENTO NAZIONALE, STATALE E REGIONALE, PER IL RISCHIO IDROGEOLOGICO E IDRAULICO AI FINI DI PROTEZIONE CIVILE.

Premesso che:
- è stato emesso in data odierna il Bollettino di vigilanza meteorologica nazionale;
- è in corso l'Avviso di avverse condizioni meteorologiche n.° 15074 prot. DPC/RIA/32152 del 23 Giugno 2015;
- non sono in corso Avvisi di criticita';

Il CENTRO FUNZIONALE CENTRALE

assunte le criticita' comunicate dai Centri Funzionali Decentrati di tutte le Regioni e Province autonome

EMETTE IL PRESENTE BOLLETTINO DI CRITICITA' NAZIONALE.

PER LA GIORNATA DI OGGI, MERCOLEDÌ 24 GIUGNO 2015:

ORDINARIA CRITICITA' PER RISCHIO IDRAULICO DIFFUSO SU:

EMILIA ROMAGNA: *Pianura di Modena e Reggio Emilia, Pianura di Bologna e Ferrara;*

ORDINARIA CRITICITA' PER RISCHIO IDROGEOLOGICO LOCALIZZATO SU:

ABRUZZO: *Marsica, Bacino Basso del Sangro, Bacino dell'Aterno, Bacini Tordino Vomano, Bacino Alto del Sangro, Bacino del Pescara;*

BASILICATA: *Bacini Basento-Bradano, Bacino dell'Ofanto;*

EMILIA ROMAGNA: *Bacini montani di Parma, Taro e Trebbia, Bacini montani dei Fiumi Romagnoli, Pianura di Forlì e Ravenna, Bacini montani di Panaro, Secchia ed Enza, Bacino montano del Reno, Pianura di Parma e Piacenza;*

LAZIO: *Aniene, Bacini Costieri Nord, Appennino di Rieti, Bacino Medio Tevere, Bacini Costieri Sud, Roma, Bacino del Liri;*

MARCHE: *Pianura Marchigiana Settentrionale, Appennino Marchigiano Settentrionale, Appennino Marchigiano Meridionale, Pianura Marchigiana Meridionale;*

MOLISE: *Litoranea, Frentani-Sannio Matese, Alto Volturno - Medio Sangro;*

PUGLIA: *Basso Fortore, Puglia Centrale Bradanica, Puglia Centrale Adriatica, Basso ofanto, Tavoliere, Subappennino Dauno, Gargano;*

PER LA GIORNATA DI DOMANI, GIOVEDÌ 25 GIUGNO 2015:

ASSENZA DI FENOMENI SIGNIFICATIVI PREVEDIBILI SUL TERRITORIO;

MERCOLEDÌ 24 GIUGNO 2015
ORE 16:00

IL DIRETTORE DELL' UFFICIO
SILVANO MEROI

PROTEZIONE CIVILE
Presidenza del Consiglio dei Ministri
Dipartimento della Protezione Civile

Centro Funzionale Centrale - Settore Idro

AGGIORNAMENTO EFFETTI AL SUOLO PREVISTI PER MERCOLEDÌ 24 GIUGNO 2015

- Limiti regionali
- Zone di Allerta
- Assenza di fenomeni significativi prevedibili
- Ordinaria criticità per rischio idrogeologico localizzato
- Ordinaria criticità per rischio idraulico diffuso
- Moderata criticità per rischio idrogeologico localizzato
- Moderata criticità per rischio idraulico diffuso
- Elevata criticità per rischio idrogeologico localizzato
- Elevata criticità per rischio idraulico diffuso

PROTEZIONE CIVILE
Presidenza del Consiglio dei Ministri
Dipartimento della Protezione Civile

Centro Funzionale Centrale - Settore Idro

EFFETTI AL SUOLO PREVISTI PER GIOVEDÌ 25 GIUGNO 2015

- Limiti regionali
- Zone di Allerta
- Assenza di fenomeni significativi prevedibili
- Ordinaria criticità per rischio idrogeologico localizzato
- Ordinaria criticità per rischio idraulico diffuso
- Moderata criticità per rischio idrogeologico localizzato
- Moderata criticità per rischio idraulico diffuso
- Elevata criticità per rischio idrogeologico localizzato
- Elevata criticità per rischio idraulico diffuso

PROTEZIONE CIVILE
Presidenza del Consiglio dei Ministri
Dipartimento della Protezione Civile

Centro Funzionale Centrale – Settore Idro

OGGETTO: BOLLETTINO DI CRITICITA' NAZIONALE

RIFE/./ DIRETTIVA PRESIDENZA CONSIGLIO DEI MINISTRI 27-2-2004.
INDIRIZZI OPERATIVI PER LA GESTIONE ORGANIZZATIVA E FUNZIONALE DEL SISTEMA DI ALLERTAMENTO NAZIONALE, STATALE E REGIONALE, PER IL RISCHIO IDROGEOLOGICO E IDRAULICO AI FINI DI PROTEZIONE CIVILE.

Premesso che:
- è stato emesso in data odierna il Bollettino di vigilanza meteorologica nazionale;
- non sono in corso Avvisi di criticita';

Il CENTRO FUNZIONALE CENTRALE
assunte le criticita' comunicate dai Centri Funzionali Decentrati di tutte le Regioni e Province autonome
EMETTE IL PRESENTE BOLLETTINO DI CRITICITA' NAZIONALE.

PER LA GIORNATA DI OGGI, GIOVEDÌ 25 GIUGNO 2015:

ASSENZA DI FENOMENI SIGNIFICATIVI PREVEDIBILI SUL TERRITORIO;

PER LA GIORNATA DI DOMANI, VENERDÌ 26 GIUGNO 2015:

ASSENZA DI FENOMENI SIGNIFICATIVI PREVEDIBILI SUL TERRITORIO;

GIOVEDÌ 25 GIUGNO 2015
ORE 16:00

IL DIRETTORE DELL' UFFICIO
SILVANO MEROI

PROTEZIONE CIVILE
Presidenza del Consiglio dei Ministri
Dipartimento della Protezione Civile

Centro Funzionale Centrale - Settore Idro

AGGIORNAMENTO EFFETTI AL SUOLO PREVISTI PER GIOVEDÌ 25 GIUGNO 2015

- Limiti regionali
- Zone di Allerta
- Assenza di fenomeni significativi prevedibili
- Ordinaria criticità per rischio idrogeologico localizzato
- Ordinaria criticità per rischio idraulico diffuso
- Moderata criticità per rischio idrogeologico localizzato
- Moderata criticità per rischio idraulico diffuso
- Elevata criticità per rischio idrogeologico localizzato
- Elevata criticità per rischio idraulico diffuso

PROTEZIONE CIVILE
Presidenza del Consiglio dei Ministri
Dipartimento della Protezione Civile

Centro Funzionale Centrale – Settore Idro

EFFETTI AL SUOLO PREVISTI PER VENERDÌ 26 GIUGNO 2015

- Limiti regionali
- Zone di Allerta
- Assenza di fenomeni significativi prevedibili
- Ordinaria criticità per rischio idrogeologico localizzato
- Ordinaria criticità per rischio idraulico diffuso
- Moderata criticità per rischio idrogeologico localizzato
- Moderata criticità per rischio idraulico diffuso
- Elevata criticità per rischio idrogeologico localizzato
- Elevata criticità per rischio idraulico diffuso

PROTEZIONE CIVILE
Presidenza del Consiglio dei Ministri
Dipartimento della Protezione Civile

Centro Funzionale Centrale – Settore Idro

OGGETTO: BOLLETTINO DI CRITICITA' NAZIONALE

RIFE/./ DIRETTIVA PRESIDENZA CONSIGLIO DEI MINISTRI 27-2-2004.
INDIRIZZI OPERATIVI PER LA GESTIONE ORGANIZZATIVA E FUNZIONALE DEL SISTEMA DI ALLERTAMENTO NAZIONALE, STATALE E REGIONALE, PER IL RISCHIO IDROGEOLOGICO E IDRAULICO AI FINI DI PROTEZIONE CIVILE.

Premesso che:
- è stato emesso in data odierna il Bollettino di vigilanza meteorologica nazionale;
- non sono in corso Avvisi di criticita';

Il CENTRO FUNZIONALE CENTRALE
assunte le criticita' comunicate dai Centri Funzionali Decentrati di tutte le Regioni e Province autonome
EMETTE IL PRESENTE BOLLETTINO DI CRITICITA' NAZIONALE.

PER LA GIORNATA DI OGGI, VENERDÌ 26 GIUGNO 2015:

ASSENZA DI FENOMENI SIGNIFICATIVI PREVEDIBILI SUL TERRITORIO;

PER LA GIORNATA DI DOMANI, SABATO 27 GIUGNO 2015:

ORDINARIA CRITICITA' PER RISCHIO IDROGEOLOGICO LOCALIZZATO SU:
VENETO: *Adige-Garda e monti Lessini, Alto Piave, Alto Brenta-Bacchiglione-Alpone, Piave pedemontano;*

VENERDÌ 26 GIUGNO 2015
ORE 16:00

IL DIRETTORE DELL' UFFICIO
SILVANO MEROI

PROTEZIONE CIVILE
Presidenza del Consiglio dei Ministri
Dipartimento della Protezione Civile

Centro Funzionale Centrale - Settore Idro

AGGIORNAMENTO EFFETTI AL SUOLO PREVISTI PER VENERDÌ 26 GIUGNO 2015

- Limiti regionali
- Zone di Allerta
- Assenza di fenomeni significativi prevedibili
- Ordinaria criticità per rischio idrogeologico localizzato
- Ordinaria criticità per rischio idraulico diffuso
- Moderata criticità per rischio idrogeologico localizzato
- Moderata criticità per rischio idraulico diffuso
- Elevata criticità per rischio idrogeologico localizzato
- Elevata criticità per rischio idraulico diffuso

PROTEZIONE CIVILE
Presidenza del Consiglio dei Ministri
Dipartimento della Protezione Civile

Centro Funzionale Centrale - Settore Idro

EFFETTI AL SUOLO PREVISTI PER SABATO 27 GIUGNO 2015

- Limiti regionali
- Zone di Allerta
- Assenza di fenomeni significativi prevedibili
- Ordinaria criticità per rischio idrogeologico localizzato
- Ordinaria criticità per rischio idraulico diffuso
- Moderata criticità per rischio idrogeologico localizzato
- Moderata criticità per rischio idraulico diffuso
- Elevata criticità per rischio idrogeologico localizzato
- Elevata criticità per rischio idraulico diffuso

PROTEZIONE CIVILE
Presidenza del Consiglio dei Ministri
Dipartimento della Protezione Civile

Centro Funzionale Centrale – Settore Idro

OGGETTO: BOLLETTINO DI CRITICITA' NAZIONALE

RIFE/./ DIRETTIVA PRESIDENZA CONSIGLIO DEI MINISTRI 27-2-2004.
INDIRIZZI OPERATIVI PER LA GESTIONE ORGANIZZATIVA E FUNZIONALE DEL SISTEMA DI ALLERTAMENTO NAZIONALE, STATALE E REGIONALE, PER IL RISCHIO IDROGEOLOGICO E IDRAULICO AI FINI DI PROTEZIONE CIVILE.

Premesso che:
- è stato emesso in data odierna il Bollettino di vigilanza meteorologica nazionale;
- non sono in corso Avvisi di criticita';

Il CENTRO FUNZIONALE CENTRALE
assunte le criticita' comunicate dai Centri Funzionali Decentrati di tutte le Regioni e Province autonome
EMETTE IL PRESENTE BOLLETTINO DI CRITICITA' NAZIONALE.

PER LA GIORNATA DI OGGI, SABATO 27 GIUGNO 2015:

ORDINARIA CRITICITA' PER RISCHIO IDROGEOLOGICO LOCALIZZATO SU:

LOMBARDIA: *Garda - Valcamonica, Prealpi Centrali;*

VENETO: *Alto Piave, Adige-Garda e monti Lessini, Alto Brenta-Bacchiglione-Alpone, Piave pedemontano;*

PER LA GIORNATA DI DOMANI, DOMENICA 28 GIUGNO 2015:

ORDINARIA CRITICITA' PER RISCHIO IDROGEOLOGICO LOCALIZZATO SU:

CALABRIA: *Ver. Tirrenico Mer. Calabrese, Ver. Tirrenico Cen. Calabrese, Ver. Ionico Cen. Calabrese, Ver. Ionico Mer. Calabrese, Ver. Ionico Set. Calabrese, Ver. Tirrenico Set. Calabrese;*

NOTE: Regione Molise: Per la giornata di domani, domenica 28 Giugno 2015, Ordinaria criticità meteo per le zone Medio Sangro-Alto Volturno (Zona A) e Frentani-Sannio-Matese (Zona B) peri isolate precipitazioni, anche a carattere di rovescio o breve temporale, in prossimità della dorsale appenninica.

SABATO 27 GIUGNO 2015
ORE 16:00

IL DIRETTORE DELL' UFFICIO
SILVANO MEROI

PROTEZIONE CIVILE
Presidenza del Consiglio dei Ministri
Dipartimento della Protezione Civile

Centro Funzionale Centrale - Settore Idro

AGGIORNAMENTO EFFETTI AL SUOLO PREVISTI PER SABATO 27 GIUGNO 2015

- Limiti regionali
- Zone di Allerta
- Assenza di fenomeni significativi prevedibili
- Ordinaria criticità per rischio idrogeologico localizzato
- Ordinaria criticità per rischio idraulico diffuso
- Moderata criticità per rischio idrogeologico localizzato
- Moderata criticità per rischio idraulico diffuso
- Elevata criticità per rischio idrogeologico localizzato
- Elevata criticità per rischio idraulico diffuso

PROTEZIONE CIVILE
Presidenza del Consiglio dei Ministri
Dipartimento della Protezione Civile

Centro Funzionale Centrale – Settore Idro

EFFETTI AL SUOLO PREVISTI PER DOMENICA 28 GIUGNO 2015

- Limiti regionali
- Zone di Allerta
- Assenza di fenomeni significativi prevedibili
- Ordinaria criticità per rischio idrogeologico localizzato
- Ordinaria criticità per rischio idraulico diffuso
- Moderata criticità per rischio idrogeologico localizzato
- Moderata criticità per rischio idraulico diffuso
- Elevata criticità per rischio idrogeologico localizzato
- Elevata criticità per rischio idraulico diffuso

PROTEZIONE CIVILE
Presidenza del Consiglio dei Ministri
Dipartimento della Protezione Civile

Centro Funzionale Centrale – Settore Idro

OGGETTO: BOLLETTINO DI CRITICITA' NAZIONALE

RIFE/./ DIRETTIVA PRESIDENZA CONSIGLIO DEI MINISTRI 27-2-2004.
INDIRIZZI OPERATIVI PER LA GESTIONE ORGANIZZATIVA E FUNZIONALE DEL SISTEMA DI ALLERTAMENTO NAZIONALE, STATALE E REGIONALE, PER IL RISCHIO IDROGEOLOGICO E IDRAULICO AI FINI DI PROTEZIONE CIVILE.

Premesso che:
- è stato emesso in data odierna il Bollettino di vigilanza meteorologica nazionale;
- è stato emesso un avviso di avverse condizioni meteorologiche n.° 15075 prot. DPC/RIA/0033127 del 28 giugno 2015
- non sono in corso Avvisi di criticita';

Il CENTRO FUNZIONALE CENTRALE
assunte le criticita' comunicate dai Centri Funzionali Decentrati di tutte le Regioni e Province autonome
EMETTE IL PRESENTE BOLLETTINO DI CRITICITA' NAZIONALE.

PER LA GIORNATA DI OGGI, DOMENICA 28 GIUGNO 2015:

ORDINARIA CRITICITA' PER RISCHIO IDROGEOLOGICO LOCALIZZATO SU:

CALABRIA: *Ver. Ionico Cen. Calabrese, Ver. Tirrenico Cen. Calabrese, Ver. Tirrenico Set. Calabrese, Ver. Ionico Set. Calabrese, Ver. Ionico Mer. Calabrese, Ver. Tirrenico Mer. Calabrese;*

PER LA GIORNATA DI DOMANI, LUNEDÌ 29 GIUGNO 2015:

ORDINARIA CRITICITA' PER RISCHIO IDROGEOLOGICO LOCALIZZATO SU:

CALABRIA: *Ver. Tirrenico Set. Calabrese, Ver. Tirrenico Cen. Calabrese, Ver. Ionico Mer. Calabrese, Ver. Ionico Set. Calabrese, Ver. Tirrenico Mer. Calabrese, Ver. Ionico Cen. Calabrese;*

DOMENICA 28 GIUGNO 2015
ORE 16:00

IL DIRETTORE DELL' UFFICIO
SILVANO MEROI

PROTEZIONE CIVILE
Presidenza del Consiglio dei Ministri
Dipartimento della Protezione Civile

Centro Funzionale Centrale - Settore Idro

AGGIORNAMENTO EFFETTI AL SUOLO PREVISTI PER DOMENICA 28 GIUGNO 2015

- Limiti regionali
- Zone di Allerta
- Assenza di fenomeni significativi prevedibili
- Ordinaria criticità per rischio idrogeologico localizzato
- Ordinaria criticità per rischio idraulico diffuso
- Moderata criticità per rischio idrogeologico localizzato
- Moderata criticità per rischio idraulico diffuso
- Elevata criticità per rischio idrogeologico localizzato
- Elevata criticità per rischio idraulico diffuso

PROTEZIONE CIVILE
Presidenza del Consiglio dei Ministri
Dipartimento della Protezione Civile

Centro Funzionale Centrale – Settore Idro

EFFETTI AL SUOLO PREVISTI PER LUNEDÌ 29 GIUGNO 2015

- Limiti regionali
- Zone di Allerta
- Assenza di fenomeni significativi prevedibili
- Ordinaria criticità per rischio idrogeologico localizzato
- Ordinaria criticità per rischio idraulico diffuso
- Moderata criticità per rischio idrogeologico localizzato
- Moderata criticità per rischio idraulico diffuso
- Elevata criticità per rischio idrogeologico localizzato
- Elevata criticità per rischio idraulico diffuso

PROTEZIONE CIVILE
Presidenza del Consiglio dei Ministri
Dipartimento della Protezione Civile

Centro Funzionale Centrale – Settore Idro

OGGETTO: BOLLETTINO DI CRITICITA' NAZIONALE

RIFE/./ DIRETTIVA PRESIDENZA CONSIGLIO DEI MINISTRI 27-2-2004.
INDIRIZZI OPERATIVI PER LA GESTIONE ORGANIZZATIVA E FUNZIONALE DEL SISTEMA DI ALLERTAMENTO NAZIONALE, STATALE E REGIONALE, PER IL RISCHIO IDROGEOLOGICO E IDRAULICO AI FINI DI PROTEZIONE CIVILE.

Premesso che:
- è stato emesso in data odierna il Bollettino di vigilanza meteorologica nazionale;
- è in corso l'avviso di condizioni meteorologiche avverse n.° 15075 prot. DPC/RIA/0033127 del 28 giugno 2015;
- non sono in corso Avvisi di criticita';

Il CENTRO FUNZIONALE CENTRALE
assunte le criticita' comunicate dai Centri Funzionali Decentrati di tutte le Regioni e Province autonome
EMETTE IL PRESENTE BOLLETTINO DI CRITICITA' NAZIONALE.

PER LA GIORNATA DI OGGI, LUNEDÌ 29 GIUGNO 2015:

ORDINARIA CRITICITA' PER RISCHIO IDROGEOLOGICO LOCALIZZATO SU:

CALABRIA: *Ver. Tirrenico Set. Calabrese, Ver. Ionico Mer. Calabrese, Ver. Tirrenico Cen. Calabrese, Ver. Ionico Set. Calabrese, Ver. Tirrenico Mer. Calabrese, Ver. Ionico Cen. Calabrese;*

PER LA GIORNATA DI DOMANI, MARTEDÌ 30 GIUGNO 2015:

ORDINARIA CRITICITA' PER RISCHIO IDROGEOLOGICO LOCALIZZATO SU:

CALABRIA: *Ver. Tirrenico Set. Calabrese, Ver. Tirrenico Mer. Calabrese, Ver. Ionico Cen. Calabrese, Ver. Ionico Set. Calabrese, Ver. Tirrenico Cen. Calabrese, Ver. Ionico Mer. Calabrese;*

LUNEDÌ 29 GIUGNO 2015
ORE 16:00

IL DIRETTORE DELL' UFFICIO
SILVANO MEROI

PROTEZIONE CIVILE
Presidenza del Consiglio dei Ministri
Dipartimento della Protezione Civile

Centro Funzionale Centrale - Settore Idro

AGGIORNAMENTO EFFETTI AL SUOLO PREVISTI PER LUNEDÌ 29 GIUGNO 2015

- Limiti regionali
- Zone di Allerta
- Assenza di fenomeni significativi prevedibili
- Ordinaria criticità per rischio idrogeologico localizzato
- Ordinaria criticità per rischio idraulico diffuso
- Moderata criticità per rischio idrogeologico localizzato
- Moderata criticità per rischio idraulico diffuso
- Elevata criticità per rischio idrogeologico localizzato
- Elevata criticità per rischio idraulico diffuso

PROTEZIONE CIVILE
Presidenza del Consiglio dei Ministri
Dipartimento della Protezione Civile

Centro Funzionale Centrale - Settore Idro

EFFETTI AL SUOLO PREVISTI PER MARTEDÌ 30 GIUGNO 2015

- Limiti regionali
- Zone di Allerta
- Assenza di fenomeni significativi prevedibili
- Ordinaria criticità per rischio idrogeologico localizzato
- Ordinaria criticità per rischio idraulico diffuso
- Moderata criticità per rischio idrogeologico localizzato
- Moderata criticità per rischio idraulico diffuso
- Elevata criticità per rischio idrogeologico localizzato
- Elevata criticità per rischio idraulico diffuso

PROTEZIONE CIVILE
Presidenza del Consiglio dei Ministri
Dipartimento della Protezione Civile

Centro Funzionale Centrale – Settore Idro

OGGETTO: BOLLETTINO DI CRITICITA' NAZIONALE

RIFE/./ DIRETTIVA PRESIDENZA CONSIGLIO DEI MINISTRI 27-2-2004.
INDIRIZZI OPERATIVI PER LA GESTIONE ORGANIZZATIVA E FUNZIONALE DEL SISTEMA DI ALLERTAMENTO NAZIONALE, STATALE E REGIONALE, PER IL RISCHIO IDROGEOLOGICO E IDRAULICO AI FINI DI PROTEZIONE CIVILE.

Premesso che:
- è stato emesso in data odierna il Bollettino di vigilanza meteorologica nazionale;
- non sono in corso Avvisi di criticita';

Il CENTRO FUNZIONALE CENTRALE
assunte le criticita' comunicate dai Centri Funzionali Decentrati di tutte le Regioni e Province autonome
EMETTE IL PRESENTE BOLLETTINO DI CRITICITA' NAZIONALE.

PER LA GIORNATA DI OGGI, MARTEDÌ 30 GIUGNO 2015:

ORDINARIA CRITICITA' PER RISCHIO IDROGEOLOGICO LOCALIZZATO SU:
CALABRIA: *Ver. Tirrenico Cen. Calabrese, Ver. Ionico Set. Calabrese, Ver. Ionico Cen. Calabrese, Ver. Tirrenico Set. Calabrese;*
PUGLIA: *Salento, Bacini del Lato e del Lenne;*

PER LA GIORNATA DI DOMANI, MERCOLEDÌ 01 LUGLIO 2015:

ORDINARIA CRITICITA' PER RISCHIO IDROGEOLOGICO LOCALIZZATO SU:
CALABRIA: *Ver. Tirrenico Cen. Calabrese, Ver. Ionico Cen. Calabrese, Ver. Ionico Set. Calabrese, Ver. Tirrenico Set. Calabrese;*

MARTEDÌ 30 GIUGNO 2015
ORE 16:00

IL DIRETTORE DELL' UFFICIO
SILVANO MEROI

PROTEZIONE CIVILE
Presidenza del Consiglio dei Ministri
Dipartimento della Protezione Civile

Centro Funzionale Centrale - Settore Idro

AGGIORNAMENTO EFFETTI AL SUOLO PREVISTI PER MARTEDÌ 30 GIUGNO 2015

- Limiti regionali
- Zone di Allerta
- Assenza di fenomeni significativi prevedibili
- Ordinaria criticità per rischio idrogeologico localizzato
- Ordinaria criticità per rischio idraulico diffuso
- Moderata criticità per rischio idrogeologico localizzato
- Moderata criticità per rischio idraulico diffuso
- Elevata criticità per rischio idrogeologico localizzato
- Elevata criticità per rischio idraulico diffuso

PROTEZIONE CIVILE
Presidenza del Consiglio dei Ministri
Dipartimento della Protezione Civile

Centro Funzionale Centrale – Settore Idro

EFFETTI AL SUOLO PREVISTI PER MERCOLEDÌ 01 LUGLIO 2015

- Limiti regionali
- Zone di Allerta
- Assenza di fenomeni significativi prevedibili
- Ordinaria criticità per rischio idrogeologico localizzato
- Ordinaria criticità per rischio idraulico diffuso
- Moderata criticità per rischio idrogeologico localizzato
- Moderata criticità per rischio idraulico diffuso
- Elevata criticità per rischio idrogeologico localizzato
- Elevata criticità per rischio idraulico diffuso

PROTEZIONE CIVILE
Presidenza del Consiglio dei Ministri
Dipartimento della Protezione Civile

Centro Funzionale Centrale – Settore Idro

OGGETTO: BOLLETTINO DI CRITICITA' NAZIONALE

RIFE/./ DIRETTIVA PRESIDENZA CONSIGLIO DEI MINISTRI 27-2-2004.
INDIRIZZI OPERATIVI PER LA GESTIONE ORGANIZZATIVA E FUNZIONALE DEL SISTEMA DI ALLERTAMENTO NAZIONALE, STATALE E REGIONALE, PER IL RISCHIO IDROGEOLOGICO E IDRAULICO AI FINI DI PROTEZIONE CIVILE.

Premesso che:
- è stato emesso in data odierna il Bollettino di vigilanza meteorologica nazionale;
- non sono in corso Avvisi di criticita';

Il CENTRO FUNZIONALE CENTRALE
assunte le criticita' comunicate dai Centri Funzionali Decentrati di tutte le Regioni e Province autonome
EMETTE IL PRESENTE BOLLETTINO DI CRITICITA' NAZIONALE.

PER LA GIORNATA DI OGGI, MERCOLEDÌ 01 LUGLIO 2015:

ORDINARIA CRITICITA' PER RISCHIO IDROGEOLOGICO LOCALIZZATO SU:
CALABRIA: *Ver. Tirrenico Cen. Calabrese, Ver. Tirrenico Set. Calabrese, Ver. Ionico Set. Calabrese, Ver. Ionico Cen. Calabrese;*

PER LA GIORNATA DI DOMANI, GIOVEDÌ 02 LUGLIO 2015:

ASSENZA DI FENOMENI SIGNIFICATIVI PREVEDIBILI SUL TERRITORIO;

MERCOLEDÌ 01 LUGLIO 2015
ORE 16:00

IL DIRETTORE DELL' UFFICIO
SILVANO MEROI

PROTEZIONE CIVILE
Presidenza del Consiglio dei Ministri
Dipartimento della Protezione Civile

Centro Funzionale Centrale - Settore Idro

AGGIORNAMENTO EFFETTI AL SUOLO PREVISTI PER MERCOLEDÌ 01 LUGLIO 2015

- Limiti regionali
- Zone di Allerta
- Assenza di fenomeni significativi prevedibili
- Ordinaria criticità per rischio idrogeologico localizzato
- Ordinaria criticità per rischio idraulico diffuso
- Moderata criticità per rischio idrogeologico localizzato
- Moderata criticità per rischio idraulico diffuso
- Elevata criticità per rischio idrogeologico localizzato
- Elevata criticità per rischio idraulico diffuso

PROTEZIONE CIVILE
Presidenza del Consiglio dei Ministri
Dipartimento della Protezione Civile

Centro Funzionale Centrale – Settore Idro

EFFETTI AL SUOLO PREVISTI PER GIOVEDÌ 02 LUGLIO 2015

- Limiti regionali
- Zone di Allerta
- Assenza di fenomeni significativi prevedibili
- Ordinaria criticità per rischio idrogeologico localizzato
- Ordinaria criticità per rischio idraulico diffuso
- Moderata criticità per rischio idrogeologico localizzato
- Moderata criticità per rischio idraulico diffuso
- Elevata criticità per rischio idrogeologico localizzato
- Elevata criticità per rischio idraulico diffuso

PROTEZIONE CIVILE
Presidenza del Consiglio dei Ministri
Dipartimento della Protezione Civile

Centro Funzionale Centrale – Settore Idro

OGGETTO: BOLLETTINO DI CRITICITA' NAZIONALE

RIFE/./ DIRETTIVA PRESIDENZA CONSIGLIO DEI MINISTRI 27-2-2004.
INDIRIZZI OPERATIVI PER LA GESTIONE ORGANIZZATIVA E FUNZIONALE DEL SISTEMA DI ALLERTAMENTO NAZIONALE, STATALE E REGIONALE, PER IL RISCHIO IDROGEOLOGICO E IDRAULICO AI FINI DI PROTEZIONE CIVILE.

Premesso che:
- è stato emesso in data odierna il Bollettino di vigilanza meteorologica nazionale;
- non sono in corso Avvisi di criticita';

Il CENTRO FUNZIONALE CENTRALE
assunte le criticita' comunicate dai Centri Funzionali Decentrati di tutte le Regioni e Province autonome
EMETTE IL PRESENTE BOLLETTINO DI CRITICITA' NAZIONALE.

PER LA GIORNATA DI OGGI, GIOVEDÌ 02 LUGLIO 2015:

ORDINARIA CRITICITA' PER RISCHIO IDROGEOLOGICO LOCALIZZATO SU:
VENETO: *Alto Piave;*

PER LA GIORNATA DI DOMANI, VENERDÌ 03 LUGLIO 2015:

ASSENZA DI FENOMENI SIGNIFICATIVI PREVEDIBILI SUL TERRITORIO;

GIOVEDÌ 02 LUGLIO 2015
ORE 16:00

IL DIRETTORE DELL' UFFICIO
SILVANO MEROI

PROTEZIONE CIVILE
Presidenza del Consiglio dei Ministri
Dipartimento della Protezione Civile

Centro Funzionale Centrale - Settore Idro

AGGIORNAMENTO EFFETTI AL SUOLO PREVISTI PER GIOVEDÌ 02 LUGLIO 2015

- Limiti regionali
- Zone di Allerta
- Assenza di fenomeni significativi prevedibili
- Ordinaria criticità per rischio idrogeologico localizzato
- Ordinaria criticità per rischio idraulico diffuso
- Moderata criticità per rischio idrogeologico localizzato
- Moderata criticità per rischio idraulico diffuso
- Elevata criticità per rischio idrogeologico localizzato
- Elevata criticità per rischio idraulico diffuso

PROTEZIONE CIVILE
Presidenza del Consiglio dei Ministri
Dipartimento della Protezione Civile

Centro Funzionale Centrale - Settore Idro

EFFETTI AL SUOLO PREVISTI PER VENERDÌ 03 LUGLIO 2015

- Limiti regionali
- Zone di Allerta
- Assenza di fenomeni significativi prevedibili
- Ordinaria criticità per rischio idrogeologico localizzato
- Ordinaria criticità per rischio idraulico diffuso
- Moderata criticità per rischio idrogeologico localizzato
- Moderata criticità per rischio idraulico diffuso
- Elevata criticità per rischio idrogeologico localizzato
- Elevata criticità per rischio idraulico diffuso

PROTEZIONE CIVILE
Presidenza del Consiglio dei Ministri
Dipartimento della Protezione Civile

Centro Funzionale Centrale – Settore Idro

OGGETTO: BOLLETTINO DI CRITICITA' NAZIONALE

RIFE/./ DIRETTIVA PRESIDENZA CONSIGLIO DEI MINISTRI 27-2-2004.
INDIRIZZI OPERATIVI PER LA GESTIONE ORGANIZZATIVA E FUNZIONALE DEL SISTEMA DI ALLERTAMENTO NAZIONALE, STATALE E REGIONALE, PER IL RISCHIO IDROGEOLOGICO E IDRAULICO AI FINI DI PROTEZIONE CIVILE.

Premesso che:
- è stato emesso in data odierna il Bollettino di vigilanza meteorologica nazionale;
- non sono in corso Avvisi di criticita';

Il CENTRO FUNZIONALE CENTRALE
assunte le criticita' comunicate dai Centri Funzionali Decentrati di tutte le Regioni e Province autonome
EMETTE IL PRESENTE BOLLETTINO DI CRITICITA' NAZIONALE.

PER LA GIORNATA DI OGGI, VENERDÌ 03 LUGLIO 2015:

ORDINARIA CRITICITA' PER RISCHIO IDROGEOLOGICO LOCALIZZATO SU:
LAZIO: *Aniene, Appennino di Rieti;*
TRENTINO ALTO ADIGE: *Provincia Autonoma di Trento;*
VENETO: *Alto Brenta-Bacchiglione-Alpone, Alto Piave, Adige-Garda e monti Lessini, Piave pedemontano;*

PER LA GIORNATA DI DOMANI, SABATO 04 LUGLIO 2015:

ORDINARIA CRITICITA' PER RISCHIO IDROGEOLOGICO LOCALIZZATO SU:
CALABRIA: *Ver. Tirrenico Mer. Calabrese, Ver. Ionico Cen. Calabrese, Ver. Tirrenico Cen. Calabrese, Ver. Ionico Mer. Calabrese;*
VENETO: *Adige-Garda e monti Lessini, Piave pedemontano, Alto Brenta-Bacchiglione-Alpone, Alto Piave;*

VENERDÌ 03 LUGLIO 2015
ORE 16:00

IL DIRETTORE DELL' UFFICIO
SILVANO MEROI

PROTEZIONE CIVILE
Presidenza del Consiglio dei Ministri
Dipartimento della Protezione Civile

Centro Funzionale Centrale - Settore Idro

AGGIORNAMENTO EFFETTI AL SUOLO PREVISTI PER VENERDÌ 03 LUGLIO 2015

- Limiti regionali
- Zone di Allerta
- Assenza di fenomeni significativi prevedibili
- Ordinaria criticità per rischio idrogeologico localizzato
- Ordinaria criticità per rischio idraulico diffuso
- Moderata criticità per rischio idrogeologico localizzato
- Moderata criticità per rischio idraulico diffuso
- Elevata criticità per rischio idrogeologico localizzato
- Elevata criticità per rischio idraulico diffuso

PROTEZIONE CIVILE
Presidenza del Consiglio dei Ministri
Dipartimento della Protezione Civile

Centro Funzionale Centrale – Settore Idro

EFFETTI AL SUOLO PREVISTI PER SABATO 04 LUGLIO 2015

- Limiti regionali
- Zone di Allerta
- Assenza di fenomeni significativi prevedibili
- Ordinaria criticità per rischio idrogeologico localizzato
- Ordinaria criticità per rischio idraulico diffuso
- Moderata criticità per rischio idrogeologico localizzato
- Moderata criticità per rischio idraulico diffuso
- Elevata criticità per rischio idrogeologico localizzato
- Elevata criticità per rischio idraulico diffuso

PROTEZIONE CIVILE
Presidenza del Consiglio dei Ministri
Dipartimento della Protezione Civile

Centro Funzionale Centrale – Settore Idro

OGGETTO: BOLLETTINO DI CRITICITA' NAZIONALE

RIFE/./ DIRETTIVA PRESIDENZA CONSIGLIO DEI MINISTRI 27-2-2004.
INDIRIZZI OPERATIVI PER LA GESTIONE ORGANIZZATIVA E FUNZIONALE DEL SISTEMA DI ALLERTAMENTO NAZIONALE, STATALE E REGIONALE, PER IL RISCHIO IDROGEOLOGICO E IDRAULICO AI FINI DI PROTEZIONE CIVILE.

Premesso che:
- è stato emesso in data odierna il Bollettino di vigilanza meteorologica nazionale;
- non sono in corso Avvisi di criticita';

Il CENTRO FUNZIONALE CENTRALE
assunte le criticita' comunicate dai Centri Funzionali Decentrati di tutte le Regioni e Province autonome
EMETTE IL PRESENTE BOLLETTINO DI CRITICITA' NAZIONALE.

PER LA GIORNATA DI OGGI, SABATO 04 LUGLIO 2015:

ORDINARIA CRITICITA' PER RISCHIO IDROGEOLOGICO LOCALIZZATO SU:

CALABRIA: *Ver. Tirrenico Cen. Calabrese, Ver. Ionico Mer. Calabrese, Ver. Ionico Cen. Calabrese, Ver. Tirrenico Set. Calabrese, Ver. Tirrenico Mer. Calabrese;*

VENETO: *Alto Piave;*

PER LA GIORNATA DI DOMANI, DOMENICA 05 LUGLIO 2015:

ORDINARIA CRITICITA' PER RISCHIO IDRAULICO DIFFUSO SU:

LOMBARDIA: *Pianura Occidentale;*

ORDINARIA CRITICITA' PER RISCHIO IDROGEOLOGICO LOCALIZZATO SU:

LOMBARDIA: *Nordovest, Oltrepò Pavese, Garda - Valcamonica, Media-bassa Valtellina, Prealpi Centrali, Alta Valtellina;*

VENETO: *Alto Piave;*

SABATO 04 LUGLIO 2015
ORE 16:00

IL DIRETTORE DELL' UFFICIO
SILVANO MEROI

PROTEZIONE CIVILE
Presidenza del Consiglio dei Ministri
Dipartimento della Protezione Civile

Centro Funzionale Centrale - Settore Idro

AGGIORNAMENTO EFFETTI AL SUOLO PREVISTI PER SABATO 04 LUGLIO 2015

- Limiti regionali
- Zone di Allerta
- Assenza di fenomeni significativi prevedibili
- Ordinaria criticità per rischio idrogeologico localizzato
- Ordinaria criticità per rischio idraulico diffuso
- Moderata criticità per rischio idrogeologico localizzato
- Moderata criticità per rischio idraulico diffuso
- Elevata criticità per rischio idrogeologico localizzato
- Elevata criticità per rischio idraulico diffuso

PROTEZIONE CIVILE
Presidenza del Consiglio dei Ministri
Dipartimento della Protezione Civile

Centro Funzionale Centrale – Settore Idro

EFFETTI AL SUOLO PREVISTI PER DOMENICA 05 LUGLIO 2015

- Limiti regionali
- Zone di Allerta
- Assenza di fenomeni significativi prevedibili
- Ordinaria criticità per rischio idrogeologico localizzato
- Ordinaria criticità per rischio idraulico diffuso
- Moderata criticità per rischio idrogeologico localizzato
- Moderata criticità per rischio idraulico diffuso
- Elevata criticità per rischio idrogeologico localizzato
- Elevata criticità per rischio idraulico diffuso

PROTEZIONE CIVILE
Presidenza del Consiglio dei Ministri
Dipartimento della Protezione Civile

Centro Funzionale Centrale – Settore Idro

OGGETTO: BOLLETTINO DI CRITICITA' NAZIONALE

RIFE/./ DIRETTIVA PRESIDENZA CONSIGLIO DEI MINISTRI 27-2-2004.
INDIRIZZI OPERATIVI PER LA GESTIONE ORGANIZZATIVA E FUNZIONALE DEL SISTEMA DI ALLERTAMENTO NAZIONALE, STATALE E REGIONALE, PER IL RISCHIO IDROGEOLOGICO E IDRAULICO AI FINI DI PROTEZIONE CIVILE.

Premesso che:
- è stato emesso in data odierna il Bollettino di vigilanza meteorologica nazionale;
- non sono in corso Avvisi di criticita';

Il CENTRO FUNZIONALE CENTRALE
assunte le criticita' comunicate dai Centri Funzionali Decentrati di tutte le Regioni e Province autonome
EMETTE IL PRESENTE BOLLETTINO DI CRITICITA' NAZIONALE.

PER LA GIORNATA DI OGGI, DOMENICA 05 LUGLIO 2015:

ORDINARIA CRITICITA' PER RISCHIO IDRAULICO DIFFUSO SU:
LOMBARDIA: *Pianura Occidentale;*
ORDINARIA CRITICITA' PER RISCHIO IDROGEOLOGICO LOCALIZZATO SU:
ABRUZZO: *Bacino dell'Aterno, Bacino Alto del Sangro, Marsica;*
LAZIO: *Appennino di Rieti, Bacini Costieri Sud, Bacino del Liri, Aniene, Bacino Medio Tevere;*
LOMBARDIA: *Oltrepò Pavese, Garda - Valcamonica, Nordovest, Alta Valtellina, Media-bassa Valtellina, Prealpi Centrali;*
TOSCANA: *OmbroneGR, Elsa, Bruna, ValdInf, Orcia, ValdSup, Era, GrevePesa, OmbroneBisenzio, Casentino, Fiora, ValdMed, Basso Serchio, Magra, Versilia, Albegna, RenoSanterno, Serchio, Sieve, Tevere, Chiana;*
UMBRIA: *Alto Tevere, Nera Corno, Medio Tevere, Chiani Paglia, Chiascio Topino Marroggia, Trasimeno Nestore;*

PER LA GIORNATA DI DOMANI, LUNEDÌ 06 LUGLIO 2015:

ORDINARIA CRITICITA' PER RISCHIO IDRAULICO DIFFUSO SU:
LOMBARDIA: *Pianura Orientale, Pianura Occidentale;*
ORDINARIA CRITICITA' PER RISCHIO IDROGEOLOGICO LOCALIZZATO SU:
LAZIO: *Bacini Costieri Sud, Bacino del Liri, Appennino di Rieti, Aniene;*
LOMBARDIA: *Alta Valtellina, Oltrepò Pavese, Nordovest, Prealpi Centrali, Garda - Valcamonica, Media-bassa Valtellina;*
TOSCANA: *Tevere, Sieve, RenoSanterno, Casentino, OmbroneBisenzio;*
UMBRIA: *Medio Tevere, Chiani Paglia, Chiascio Topino Marroggia, Nera Corno, Trasimeno Nestore, Alto Tevere;*
VENETO: *Alto Piave;*

DOMENICA 05 LUGLIO 2015
ORE 16:00

IL DIRETTORE DELL' UFFICIO
SILVANO MEROI

PROTEZIONE CIVILE
Presidenza del Consiglio dei Ministri
Dipartimento della Protezione Civile

Centro Funzionale Centrale – Settore Idro

AGGIORNAMENTO EFFETTI AL SUOLO PREVISTI PER DOMENICA 05 LUGLIO 2015

- Limiti regionali
- Zone di Allerta
- Assenza di fenomeni significativi prevedibili
- Ordinaria criticità per rischio idrogeologico localizzato
- Ordinaria criticità per rischio idraulico diffuso
- Moderata criticità per rischio idrogeologico localizzato
- Moderata criticità per rischio idraulico diffuso
- Elevata criticità per rischio idrogeologico localizzato
- Elevata criticità per rischio idraulico diffuso

PROTEZIONE CIVILE
Presidenza del Consiglio dei Ministri
Dipartimento della Protezione Civile

Centro Funzionale Centrale – Settore Idro

EFFETTI AL SUOLO PREVISTI PER LUNEDÌ 06 LUGLIO 2015

- Limiti regionali
- Zone di Allerta
- Assenza di fenomeni significativi prevedibili
- Ordinaria criticità per rischio idrogeologico localizzato
- Ordinaria criticità per rischio idraulico diffuso
- Moderata criticità per rischio idrogeologico localizzato
- Moderata criticità per rischio idraulico diffuso
- Elevata criticità per rischio idrogeologico localizzato
- Elevata criticità per rischio idraulico diffuso

PROTEZIONE CIVILE
Presidenza del Consiglio dei Ministri
Dipartimento della Protezione Civile

Centro Funzionale Centrale – Settore Idro

OGGETTO: BOLLETTINO DI CRITICITA' NAZIONALE

RIFE/./ DIRETTIVA PRESIDENZA CONSIGLIO DEI MINISTRI 27-2-2004.
INDIRIZZI OPERATIVI PER LA GESTIONE ORGANIZZATIVA E FUNZIONALE DEL SISTEMA DI ALLERTAMENTO NAZIONALE, STATALE E REGIONALE, PER IL RISCHIO IDROGEOLOGICO E IDRAULICO AI FINI DI PROTEZIONE CIVILE.

Premesso che:
- è stato emesso in data odierna il Bollettino di vigilanza meteorologica nazionale;
- non sono in corso Avvisi di criticita';

Il CENTRO FUNZIONALE CENTRALE
assunte le criticita' comunicate dai Centri Funzionali Decentrati di tutte le Regioni e Province autonome
EMETTE IL PRESENTE BOLLETTINO DI CRITICITA' NAZIONALE.

PER LA GIORNATA DI OGGI, LUNEDÌ 06 LUGLIO 2015:

ORDINARIA CRITICITA' PER RISCHIO IDRAULICO DIFFUSO SU:
LOMBARDIA: *Pianura Orientale, Pianura Occidentale;*
ORDINARIA CRITICITA' PER RISCHIO IDROGEOLOGICO LOCALIZZATO SU:
ABRUZZO: *Marsica, Bacino dell'Aterno;*
LAZIO: *Aniene, Bacino del Liri, Appennino di Rieti;*
LOMBARDIA: *Alta Valtellina, Nordovest, Garda - Valcamonica, Oltrepò Pavese, Prealpi Centrali, Media-bassa Valtellina;*
TOSCANA: *OmbroneBisenzio, Casentino, RenoSanterno, Sieve, Tevere;*
TRENTINO ALTO ADIGE: *Provincia Autonoma di Trento;*
UMBRIA: *Nera Corno;*
VENETO: *Alto Piave;*

PER LA GIORNATA DI DOMANI, MARTEDÌ 07 LUGLIO 2015:

ORDINARIA CRITICITA' PER RISCHIO IDRAULICO DIFFUSO SU:
LOMBARDIA: *Pianura Occidentale, Pianura Orientale;*
ORDINARIA CRITICITA' PER RISCHIO IDROGEOLOGICO LOCALIZZATO SU:
ABRUZZO: *Marsica, Bacino dell'Aterno;*
LAZIO: *Aniene, Bacino del Liri, Appennino di Rieti;*
LOMBARDIA: *Oltrepò Pavese, Media-bassa Valtellina, Alta Valtellina, Prealpi Centrali, Garda - Valcamonica, Nordovest;*
TRENTINO ALTO ADIGE: *Provincia Autonoma di Trento;*
UMBRIA: *Nera Corno;*
VENETO: *Alto Piave;*

LUNEDÌ 06 LUGLIO 2015
ORE 16:00

IL DIRETTORE DELL' UFFICIO
SILVANO MEROI

PROTEZIONE CIVILE
Presidenza del Consiglio dei Ministri
Dipartimento della Protezione Civile

Centro Funzionale Centrale - Settore Idro

AGGIORNAMENTO EFFETTI AL SUOLO PREVISTI PER LUNEDÌ 06 LUGLIO 2015

- Limiti regionali
- Zone di Allerta
- Assenza di fenomeni significativi prevedibili
- Ordinaria criticità per rischio idrogeologico localizzato
- Ordinaria criticità per rischio idraulico diffuso
- Moderata criticità per rischio idrogeologico localizzato
- Moderata criticità per rischio idraulico diffuso
- Elevata criticità per rischio idrogeologico localizzato
- Elevata criticità per rischio idraulico diffuso

PROTEZIONE CIVILE
Presidenza del Consiglio dei Ministri
Dipartimento della Protezione Civile

Centro Funzionale Centrale – Settore Idro

EFFETTI AL SUOLO PREVISTI PER MARTEDÌ 07 LUGLIO 2015

- Limiti regionali
- Zone di Allerta
- Assenza di fenomeni significativi prevedibili
- Ordinaria criticità per rischio idrogeologico localizzato
- Ordinaria criticità per rischio idraulico diffuso
- Moderata criticità per rischio idrogeologico localizzato
- Moderata criticità per rischio idraulico diffuso
- Elevata criticità per rischio idrogeologico localizzato
- Elevata criticità per rischio idraulico diffuso

PROTEZIONE CIVILE
Presidenza del Consiglio dei Ministri
Dipartimento della Protezione Civile

Centro Funzionale Centrale – Settore Idro

OGGETTO: BOLLETTINO DI CRITICITA' NAZIONALE

RIFE/./ DIRETTIVA PRESIDENZA CONSIGLIO DEI MINISTRI 27-2-2004.
INDIRIZZI OPERATIVI PER LA GESTIONE ORGANIZZATIVA E FUNZIONALE DEL SISTEMA DI ALLERTAMENTO NAZIONALE, STATALE E REGIONALE, PER IL RISCHIO IDROGEOLOGICO E IDRAULICO AI FINI DI PROTEZIONE CIVILE.

Premesso che:
- è stato emesso in data odierna il Bollettino di vigilanza meteorologica nazionale;
- è stato emesso l'avviso di condizioni meteorologiche avverse N.° 15076 PROT. DPC/RIA/34812 del 07 luglio 2015;
- sono in corso gli Avvisi di criticita' della P.A. di Bolzano e della regione Veneto;

Il CENTRO FUNZIONALE CENTRALE
assunte le criticita' comunicate dai Centri Funzionali Decentrati di tutte le Regioni e Province autonome
EMETTE IL PRESENTE BOLLETTINO DI CRITICITA' NAZIONALE.

PER LA GIORNATA DI OGGI, MARTEDÌ 07 LUGLIO 2015:

MODERATA CRITICITA' PER RISCHIO IDROGEOLOGICO LOCALIZZATO SU:

TRENTINO ALTO ADIGE: *Provincia Autonoma di Bolzano;*

ORDINARIA CRITICITA' PER RISCHIO IDRAULICO DIFFUSO SU:

LOMBARDIA: *Pianura Orientale, Pianura Occidentale;*

ORDINARIA CRITICITA' PER RISCHIO IDROGEOLOGICO LOCALIZZATO SU:

ABRUZZO: *Marsica, Bacino dell'Aterno;*

FRIULI VENEZIA GIULIA: *Bacino montano del Tagliamento e del Torre, Bacino dell'Isonzo e Pianura di Udine e Gorizia, Bacino del Livenza e del Lemene, Bacino di Levante / Carso;*

LAZIO: *Bacino del Liri, Aniene, Appennino di Rieti;*

LOMBARDIA: *Media-bassa Valtellina, Alta Valtellina, Prealpi Centrali, Oltrepò Pavese, Nordovest, Garda - Valcamonica;*

TRENTINO ALTO ADIGE: *Provincia Autonoma di Trento;*

UMBRIA: *Chiascio Topino Marroggia, Alto Tevere, Nera Corno;*

VENETO: *Alto Brenta-Bacchiglione-Alpone, Piave pedemontano, Adige-Garda e monti Lessini, Alto Piave;*

PER LA GIORNATA DI DOMANI, MERCOLEDÌ 08 LUGLIO 2015:

MODERATA CRITICITA' PER RISCHIO IDROGEOLOGICO LOCALIZZATO SU:

TRENTINO ALTO ADIGE: *Provincia Autonoma di Bolzano;*

VENETO: *Alto Brenta-Bacchiglione-Alpone, Adige-Garda e monti Lessini, Piave pedemontano, Alto Piave;*

ORDINARIA CRITICITA' PER RISCHIO IDRAULICO DIFFUSO SU:

LOMBARDIA: *Pianura Occidentale, Pianura Orientale;*

ORDINARIA CRITICITA' PER RISCHIO IDROGEOLOGICO LOCALIZZATO SU:

FRIULI VENEZIA GIULIA: *Bacino dell'Isonzo e Pianura di Udine e Gorizia, Bacino montano del Tagliamento e del Torre, Bacino del Livenza e del Lemene, Bacino di Levante / Carso;*

LIGURIA: *Bacini Liguri Padani di Ponente, Bacini Liguri Marittimi di Levante, Bacini Liguri Marittimi di Ponente, Bacini Liguri Marittimi di Centro, Bacini Liguri Padani di Levante;*

LOMBARDIA: *Alta Valtellina, Media-bassa Valtellina, Nordovest, Oltrepò Pavese, Garda - Valcamonica, Prealpi Centrali;*

TRENTINO ALTO ADIGE: *Provincia Autonoma di Trento;*

VENETO: *Basso Brenta-Bacchiglione e Fratta Gorzone, Livenza, Lemene e Tagliamento, Basso Piave, Sile e Bacino scolante in laguna, Po, Fissero-Tartaro-Canalbianco e Basso Adige;*

MARTEDÌ 07 LUGLIO 2015
ORE 16:00

IL DIRETTORE DELL' UFFICIO

SILVANO MEROI

PROTEZIONE CIVILE
Presidenza del Consiglio dei Ministri
Dipartimento della Protezione Civile

Centro Funzionale Centrale – Settore Idro

AGGIORNAMENTO EFFETTI AL SUOLO PREVISTI PER MARTEDÌ 07 LUGLIO 2015

- Limiti regionali
- Zone di Allerta
- Assenza di fenomeni significativi prevedibili
- Ordinaria criticità per rischio idrogeologico localizzato
- Ordinaria criticità per rischio idraulico diffuso
- Moderata criticità per rischio idrogeologico localizzato
- Moderata criticità per rischio idraulico diffuso
- Elevata criticità per rischio idrogeologico localizzato
- Elevata criticità per rischio idraulico diffuso

PROTEZIONE CIVILE
Presidenza del Consiglio dei Ministri
Dipartimento della Protezione Civile

Centro Funzionale Centrale – Settore Idro

EFFETTI AL SUOLO PREVISTI PER MERCOLEDÌ 08 LUGLIO 2015

- Limiti regionali
- Zone di Allerta
- Assenza di fenomeni significativi prevedibili
- Ordinaria criticità per rischio idrogeologico localizzato
- Ordinaria criticità per rischio idraulico diffuso
- Moderata criticità per rischio idrogeologico localizzato
- Moderata criticità per rischio idraulico diffuso
- Elevata criticità per rischio idrogeologico localizzato
- Elevata criticità per rischio idraulico diffuso

PROTEZIONE CIVILE
Presidenza del Consiglio dei Ministri
Dipartimento della Protezione Civile

Centro Funzionale Centrale – Settore Idro

OGGETTO: BOLLETTINO DI CRITICITA' NAZIONALE

RIFE/./ DIRETTIVA PRESIDENZA CONSIGLIO DEI MINISTRI 27-2-2004.
INDIRIZZI OPERATIVI PER LA GESTIONE ORGANIZZATIVA E FUNZIONALE DEL SISTEMA DI ALLERTAMENTO NAZIONALE, STATALE E REGIONALE, PER IL RISCHIO IDROGEOLOGICO E IDRAULICO AI FINI DI PROTEZIONE CIVILE.

Premesso che:
- è stato emesso in data odierna il Bollettino di vigilanza meteorologica nazionale;
- è stato emesso l'Avviso di condizioni meteorologiche avverse n.°15077 prot. DPC/RIA/35040 del 08 Luglio 2015 ed è in corso l'Avviso di condizioni meteorologiche avverse n.°15076 prot. DPC/RIA/34812 del 07 Luglio 2015;
- sono in corso Avvisi di criticita' della Provincia Autonoma di Bolzano e della Regione Veneto;

Il CENTRO FUNZIONALE CENTRALE
assunte le criticita' comunicate dai Centri Funzionali Decentrati di tutte le Regioni e Province autonome
EMETTE IL PRESENTE BOLLETTINO DI CRITICITA' NAZIONALE.

PER LA GIORNATA DI OGGI, MERCOLEDÌ 08 LUGLIO 2015:

MODERATA CRITICITA' PER RISCHIO IDROGEOLOGICO LOCALIZZATO SU:

TRENTINO ALTO ADIGE: *Provincia Autonoma di Bolzano;*

VENETO: *Alto Brenta-Bacchiglione-Alpone, Piave pedemontano, Alto Piave, Adige-Garda e monti Lessini;*

ORDINARIA CRITICITA' PER RISCHIO IDRAULICO DIFFUSO SU:

LOMBARDIA: *Pianura Occidentale, Pianura Orientale;*

ORDINARIA CRITICITA' PER RISCHIO IDROGEOLOGICO LOCALIZZATO SU:

FRIULI VENEZIA GIULIA: *Bacino montano del Tagliamento e del Torre, Bacino dell'Isonzo e Pianura di Udine e Gorizia, Bacino del Livenza e del Lemene, Bacino di Levante / Carso;*

LIGURIA: *Bacini Liguri Padani di Ponente, Bacini Liguri Marittimi di Ponente, Bacini Liguri Marittimi di Levante, Bacini Liguri Padani di Levante, Bacini Liguri Marittimi di Centro;*

LOMBARDIA: *Oltrepò Pavese, Nordovest, Garda - Valcamonica, Alta Valtellina, Media-bassa Valtellina, Prealpi Centrali;*

TOSCANA: *Isole, Versilia, FoceArno, Magra, Basso Serchio, Serchio;*

TRENTINO ALTO ADIGE: *Provincia Autonoma di Trento;*

VENETO: *Livenza, Lemene e Tagliamento, Basso Piave, Sile e Bacino scolante in laguna, Po, Fissero-Tartaro-Canalbianco e Basso Adige, Basso Brenta-Bacchiglione e Fratta Gorzone;*

PER LA GIORNATA DI DOMANI, GIOVEDÌ 09 LUGLIO 2015:

MODERATA CRITICITA' PER RISCHIO IDROGEOLOGICO LOCALIZZATO SU:

VENETO: *Piave pedemontano, Adige-Garda e monti Lessini, Alto Piave, Alto Brenta-Bacchiglione-Alpone;*

ORDINARIA CRITICITA' PER RISCHIO IDRAULICO DIFFUSO SU:

EMILIA ROMAGNA: *Pianura di Forlì e Ravenna, Pianura di Modena e Reggio Emilia, Pianura di Bologna e Ferrara;*

ORDINARIA CRITICITA' PER RISCHIO IDROGEOLOGICO LOCALIZZATO SU:

EMILIA ROMAGNA: *Bacino montano del Reno, Bacini montani dei Fiumi Romagnoli, Bacini montani di Panaro, Secchia ed Enza;*

LAZIO: *Appennino di Rieti;*

MARCHE: *Appennino Marchigiano Settentrionale, Appennino Marchigiano Meridionale;*

UMBRIA: *Chiascio Topino Marroggia, Alto Tevere, Nera Corno;*

VENETO: *Basso Piave, Sile e Bacino scolante in laguna, Livenza, Lemene e Tagliamento, Po, Fissero-Tartaro-Canalbianco e Basso Adige, Basso Brenta-Bacchiglione e Fratta Gorzone;*

NOTE: Regione Molise: Per domani, giovedì 09 luglio 2015, Ordinaria criticità meteo su Medio Sangro-Alto Volturno (Zona A) per possibiltà di isolate precipitazioni pomeridiane a carattere di rovescio o breve temporale sulle zone montuose interne.
Regione Veneto: La Moderatà criticità idrogeologica è da intendersi fino alle ore 10.00 di domani, giovedì 09 luglio 2015.

MERCOLEDÌ 08 LUGLIO 2015
ORE 16:00

IL DIRETTORE DELL' UFFICIO
SILVANO MEROI

PROTEZIONE CIVILE
Presidenza del Consiglio dei Ministri
Dipartimento della Protezione Civile

Centro Funzionale Centrale - Settore Idro

AGGIORNAMENTO EFFETTI AL SUOLO PREVISTI PER MERCOLEDÌ 08 LUGLIO 2015

- Limiti regionali
- Zone di Allerta
- Assenza di fenomeni significativi prevedibili
- Ordinaria criticità per rischio idrogeologico localizzato
- Ordinaria criticità per rischio idraulico diffuso
- Moderata criticità per rischio idrogeologico localizzato
- Moderata criticità per rischio idraulico diffuso
- Elevata criticità per rischio idrogeologico localizzato
- Elevata criticità per rischio idraulico diffuso

PROTEZIONE CIVILE
Presidenza del Consiglio dei Ministri
Dipartimento della Protezione Civile

Centro Funzionale Centrale – Settore Idro

EFFETTI AL SUOLO PREVISTI PER GIOVEDÌ 09 LUGLIO 2015

- Limiti regionali
- Zone di Allerta
- Assenza di fenomeni significativi prevedibili
- Ordinaria criticità per rischio idrogeologico localizzato
- Ordinaria criticità per rischio idraulico diffuso
- Moderata criticità per rischio idrogeologico localizzato
- Moderata criticità per rischio idraulico diffuso
- Elevata criticità per rischio idrogeologico localizzato
- Elevata criticità per rischio idraulico diffuso

PROTEZIONE CIVILE
Presidenza del Consiglio dei Ministri
Dipartimento della Protezione Civile

Centro Funzionale Centrale – Settore Idro

OGGETTO: BOLLETTINO DI CRITICITA' NAZIONALE

RIFE/./ DIRETTIVA PRESIDENZA CONSIGLIO DEI MINISTRI 27-2-2004.
INDIRIZZI OPERATIVI PER LA GESTIONE ORGANIZZATIVA E FUNZIONALE DEL SISTEMA DI ALLERTAMENTO NAZIONALE, STATALE E REGIONALE, PER IL RISCHIO IDROGEOLOGICO E IDRAULICO AI FINI DI PROTEZIONE CIVILE.

Premesso che:
- è stato emesso in data odierna il Bollettino di vigilanza meteorologica nazionale;
- non sono in corso Avvisi di criticita';

Il CENTRO FUNZIONALE CENTRALE
assunte le criticita' comunicate dai Centri Funzionali Decentrati di tutte le Regioni e Province autonome
EMETTE IL PRESENTE BOLLETTINO DI CRITICITA' NAZIONALE.

PER LA GIORNATA DI OGGI, GIOVEDÌ 09 LUGLIO 2015:

ORDINARIA CRITICITA' PER RISCHIO IDRAULICO DIFFUSO SU:

EMILIA ROMAGNA: *Pianura di Forlì e Ravenna, Pianura di Modena e Reggio Emilia, Pianura di Bologna e Ferrara;*

ORDINARIA CRITICITA' PER RISCHIO IDROGEOLOGICO LOCALIZZATO SU:

ABRUZZO: *Bacino dell'Aterno, Bacino Alto del Sangro, Marsica;*

EMILIA ROMAGNA: *Bacini montani di Panaro, Secchia ed Enza, Bacini montani dei Fiumi Romagnoli, Bacino montano del Reno;*

LAZIO: *Appennino di Rieti;*

MARCHE: *Appennino Marchigiano Meridionale, Appennino Marchigiano Settentrionale;*

MOLISE: *Frentani-Sannio Matese, Alto Volturno - Medio Sangro;*

TOSCANA: *OmbroneGR, Bruna, Fiora, Orcia, Albegna;*

UMBRIA: *Alto Tevere, Trasimeno Nestore, Chiani Paglia, Chiascio Topino Marroggia, Nera Corno, Medio Tevere;*

PER LA GIORNATA DI DOMANI, VENERDÌ 10 LUGLIO 2015:

ORDINARIA CRITICITA' PER RISCHIO IDROGEOLOGICO LOCALIZZATO SU:

ABRUZZO: *Bacino dell'Aterno, Marsica, Bacino Alto del Sangro;*

BASILICATA: *Bacino dell'Ofanto, Bacini Agri-Sinni, Bacini Basento-Bradano;*

CALABRIA: *Ver. Ionico Set. Calabrese, Ver. Ionico Mer. Calabrese, Ver. Tirrenico Cen. Calabrese, Ver. Tirrenico Mer. Calabrese, Ver. Ionico Cen. Calabrese, Ver. Tirrenico Set. Calabrese;*

LAZIO: *Appennino di Rieti, Bacino Medio Tevere, Bacino del Liri, Roma, Aniene, Bacini Costieri Sud;*

MOLISE: *Alto Volturno - Medio Sangro, Frentani-Sannio Matese, Litoranea;*

PUGLIA: *Basso ofanto, Salento, Basso Fortore, Gargano, Puglia Centrale Bradanica, Puglia Centrale Adriatica, Tavoliere, Bacini del Lato e del Lenne, Subappennino Dauno;*

NOTE:
MOLISE: L'ORDINARIA CRITICITA' IDROGEOLOGICA RIPORTATA SUL PRESENTE BOLLETTINO E' DA INTENDERSI COME VALUTAZIONE DI ORDINARIA CRITICITA' METEO.

GIOVEDÌ 09 LUGLIO 2015
ORE 16:00

IL DIRETTORE DELL' UFFICIO

SILVANO MEROI

PROTEZIONE CIVILE
Presidenza del Consiglio dei Ministri
Dipartimento della Protezione Civile

Centro Funzionale Centrale - Settore Idro

AGGIORNAMENTO EFFETTI AL SUOLO PREVISTI PER GIOVEDÌ 09 LUGLIO 2015

- Limiti regionali
- Zone di Allerta
- Assenza di fenomeni significativi prevedibili
- Ordinaria criticità per rischio idrogeologico localizzato
- Ordinaria criticità per rischio idraulico diffuso
- Moderata criticità per rischio idrogeologico localizzato
- Moderata criticità per rischio idraulico diffuso
- Elevata criticità per rischio idrogeologico localizzato
- Elevata criticità per rischio idraulico diffuso

PROTEZIONE CIVILE
Presidenza del Consiglio dei Ministri
Dipartimento della Protezione Civile

Centro Funzionale Centrale – Settore Idro

EFFETTI AL SUOLO PREVISTI PER VENERDÌ 10 LUGLIO 2015

- Limiti regionali
- Zone di Allerta
- Assenza di fenomeni significativi prevedibili
- Ordinaria criticità per rischio idrogeologico localizzato
- Ordinaria criticità per rischio idraulico diffuso
- Moderata criticità per rischio idrogeologico localizzato
- Moderata criticità per rischio idraulico diffuso
- Elevata criticità per rischio idrogeologico localizzato
- Elevata criticità per rischio idraulico diffuso

PROTEZIONE CIVILE
Presidenza del Consiglio dei Ministri
Dipartimento della Protezione Civile

Centro Funzionale Centrale – Settore Idro

OGGETTO: BOLLETTINO DI CRITICITA' NAZIONALE

RIFE/./ DIRETTIVA PRESIDENZA CONSIGLIO DEI MINISTRI 27-2-2004.
INDIRIZZI OPERATIVI PER LA GESTIONE ORGANIZZATIVA E FUNZIONALE DEL SISTEMA DI ALLERTAMENTO NAZIONALE, STATALE E REGIONALE, PER IL RISCHIO IDROGEOLOGICO E IDRAULICO AI FINI DI PROTEZIONE CIVILE.

Premesso che:
- è stato emesso in data odierna il Bollettino di vigilanza meteorologica nazionale;
- non sono in corso Avvisi di criticita';

Il CENTRO FUNZIONALE CENTRALE
assunte le criticita' comunicate dai Centri Funzionali Decentrati di tutte le Regioni e Province autonome
EMETTE IL PRESENTE BOLLETTINO DI CRITICITA' NAZIONALE.

PER LA GIORNATA DI OGGI, VENERDÌ 10 LUGLIO 2015:

ORDINARIA CRITICITA' PER RISCHIO IDROGEOLOGICO LOCALIZZATO SU:

ABRUZZO: *Bacino dell'Aterno, Marsica, Bacino Alto del Sangro;*

BASILICATA: *Bacino dell'Ofanto, Bacini Agri-Sinni, Bacini Basento-Bradano;*

CALABRIA: *Ver. Ionico Set. Calabrese, Ver. Ionico Mer. Calabrese, Ver. Tirrenico Mer. Calabrese, Ver. Ionico Cen. Calabrese, Ver. Tirrenico Set. Calabrese, Ver. Tirrenico Cen. Calabrese;*

LAZIO: *Bacino del Liri, Bacini Costieri Sud;*

PUGLIA: *Basso Fortore, Gargano, Bacini del Lato e del Lenne, Subappennino Dauno, Tavoliere, Salento, Basso ofanto, Puglia Centrale Bradanica, Puglia Centrale Adriatica;*

PER LA GIORNATA DI DOMANI, SABATO 11 LUGLIO 2015:

ORDINARIA CRITICITA' PER RISCHIO IDROGEOLOGICO LOCALIZZATO SU:

CALABRIA: *Ver. Ionico Cen. Calabrese, Ver. Ionico Set. Calabrese, Ver. Tirrenico Mer. Calabrese, Ver. Ionico Mer. Calabrese, Ver. Tirrenico Set. Calabrese, Ver. Tirrenico Cen. Calabrese;*

VENERDÌ 10 LUGLIO 2015
ORE 16:00

IL DIRETTORE DELL' UFFICIO
SILVANO MEROI

PROTEZIONE CIVILE
Presidenza del Consiglio dei Ministri
Dipartimento della Protezione Civile

Centro Funzionale Centrale - Settore Idro

AGGIORNAMENTO EFFETTI AL SUOLO PREVISTI PER VENERDÌ 10 LUGLIO 2015

- Limiti regionali
- Zone di Allerta
- Assenza di fenomeni significativi prevedibili
- Ordinaria criticità per rischio idrogeologico localizzato
- Ordinaria criticità per rischio idraulico diffuso
- Moderata criticità per rischio idrogeologico localizzato
- Moderata criticità per rischio idraulico diffuso
- Elevata criticità per rischio idrogeologico localizzato
- Elevata criticità per rischio idraulico diffuso

PROTEZIONE CIVILE
Presidenza del Consiglio dei Ministri
Dipartimento della Protezione Civile

Centro Funzionale Centrale – Settore Idro

EFFETTI AL SUOLO PREVISTI PER SABATO 11 LUGLIO 2015

- Limiti regionali
- Zone di Allerta
- Assenza di fenomeni significativi prevedibili
- Ordinaria criticità per rischio idrogeologico localizzato
- Ordinaria criticità per rischio idraulico diffuso
- Moderata criticità per rischio idrogeologico localizzato
- Moderata criticità per rischio idraulico diffuso
- Elevata criticità per rischio idrogeologico localizzato
- Elevata criticità per rischio idraulico diffuso

PROTEZIONE CIVILE
Presidenza del Consiglio dei Ministri
Dipartimento della Protezione Civile

Centro Funzionale Centrale – Settore Idro

OGGETTO: BOLLETTINO DI CRITICITA' NAZIONALE

RIFE/./ DIRETTIVA PRESIDENZA CONSIGLIO DEI MINISTRI 27-2-2004.
INDIRIZZI OPERATIVI PER LA GESTIONE ORGANIZZATIVA E FUNZIONALE DEL SISTEMA DI ALLERTAMENTO NAZIONALE, STATALE E REGIONALE, PER IL RISCHIO IDROGEOLOGICO E IDRAULICO AI FINI DI PROTEZIONE CIVILE.

Premesso che:
- è stato emesso in data odierna il Bollettino di vigilanza meteorologica nazionale;
- non sono in corso Avvisi di criticita';

Il CENTRO FUNZIONALE CENTRALE

assunte le criticita' comunicate dai Centri Funzionali Decentrati di tutte le Regioni e Province autonome

EMETTE IL PRESENTE BOLLETTINO DI CRITICITA' NAZIONALE.

PER LA GIORNATA DI OGGI, SABATO 11 LUGLIO 2015:

ORDINARIA CRITICITA' PER RISCHIO IDROGEOLOGICO LOCALIZZATO SU:

CALABRIA: *Ver. Ionico Cen. Calabrese, Ver. Tirrenico Cen. Calabrese, Ver. Tirrenico Set. Calabrese, Ver. Tirrenico Mer. Calabrese, Ver. Ionico Set. Calabrese, Ver. Ionico Mer. Calabrese;*

PER LA GIORNATA DI DOMANI, DOMENICA 12 LUGLIO 2015:

ORDINARIA CRITICITA' PER RISCHIO IDROGEOLOGICO LOCALIZZATO SU:

LOMBARDIA: *Garda - Valcamonica, Alta Valtellina, Media-bassa Valtellina;*

SABATO 11 LUGLIO 2015
ORE 16:00

IL DIRETTORE DELL' UFFICIO
SILVANO MEROI

PROTEZIONE CIVILE
Presidenza del Consiglio dei Ministri
Dipartimento della Protezione Civile

Centro Funzionale Centrale – Settore Idro

AGGIORNAMENTO EFFETTI AL SUOLO PREVISTI PER SABATO 11 LUGLIO 2015

- Limiti regionali
- Zone di Allerta
- Assenza di fenomeni significativi prevedibili
- Ordinaria criticità per rischio idrogeologico localizzato
- Ordinaria criticità per rischio idraulico diffuso
- Moderata criticità per rischio idrogeologico localizzato
- Moderata criticità per rischio idraulico diffuso
- Elevata criticità per rischio idrogeologico localizzato
- Elevata criticità per rischio idraulico diffuso

PROTEZIONE CIVILE
Presidenza del Consiglio dei Ministri
Dipartimento della Protezione Civile

Centro Funzionale Centrale - Settore Idro

EFFETTI AL SUOLO PREVISTI PER DOMENICA 12 LUGLIO 2015

- Limiti regionali
- Zone di Allerta
- Assenza di fenomeni significativi prevedibili
- Ordinaria criticità per rischio idrogeologico localizzato
- Ordinaria criticità per rischio idraulico diffuso
- Moderata criticità per rischio idrogeologico localizzato
- Moderata criticità per rischio idraulico diffuso
- Elevata criticità per rischio idrogeologico localizzato
- Elevata criticità per rischio idraulico diffuso

PROTEZIONE CIVILE
Presidenza del Consiglio dei Ministri
Dipartimento della Protezione Civile

Centro Funzionale Centrale – Settore Idro

OGGETTO: BOLLETTINO DI CRITICITA' NAZIONALE

RIFE/./ DIRETTIVA PRESIDENZA CONSIGLIO DEI MINISTRI 27-2-2004.
INDIRIZZI OPERATIVI PER LA GESTIONE ORGANIZZATIVA E FUNZIONALE DEL SISTEMA DI ALLERTAMENTO NAZIONALE, STATALE E REGIONALE, PER IL RISCHIO IDROGEOLOGICO E IDRAULICO AI FINI DI PROTEZIONE CIVILE.

Premesso che:
- è stato emesso in data odierna il Bollettino di vigilanza meteorologica nazionale;
- non sono in corso Avvisi di criticita';

Il CENTRO FUNZIONALE CENTRALE
assunte le criticita' comunicate dai Centri Funzionali Decentrati di tutte le Regioni e Province autonome
EMETTE IL PRESENTE BOLLETTINO DI CRITICITA' NAZIONALE.

PER LA GIORNATA DI OGGI, DOMENICA 12 LUGLIO 2015:

ORDINARIA CRITICITA' PER RISCHIO IDROGEOLOGICO LOCALIZZATO SU:
LOMBARDIA: *Media-bassa Valtellina, Alta Valtellina, Garda - Valcamonica;*

PER LA GIORNATA DI DOMANI, LUNEDÌ 13 LUGLIO 2015:

ORDINARIA CRITICITA' PER RISCHIO IDRAULICO DIFFUSO SU:
LOMBARDIA: *Pianura Orientale;*
ORDINARIA CRITICITA' PER RISCHIO IDROGEOLOGICO LOCALIZZATO SU:
LAZIO: *Bacino del Liri, Appennino di Rieti, Bacini Costieri Sud, Aniene;*
LOMBARDIA: *Garda - Valcamonica;*
TOSCANA: *Magra, Tevere, Chiana, OmbroneBisenzio, ValdSup, ValdMed, Casentino, RenoSanterno, Serchio, Sieve;*
UMBRIA: *Chiascio Topino Marroggia, Alto Tevere, Nera Corno, Medio Tevere, Trasimeno Nestore, Chiani Paglia;*

DOMENICA 12 LUGLIO 2015
ORE 16:00

IL DIRETTORE DELL' UFFICIO
SILVANO MEROI

PROTEZIONE CIVILE
Presidenza del Consiglio dei Ministri
Dipartimento della Protezione Civile

Centro Funzionale Centrale - Settore Idro

AGGIORNAMENTO EFFETTI AL SUOLO PREVISTI PER DOMENICA 12 LUGLIO 2015

- Limiti regionali
- Zone di Allerta
- Assenza di fenomeni significativi prevedibili
- Ordinaria criticità per rischio idrogeologico localizzato
- Ordinaria criticità per rischio idraulico diffuso
- Moderata criticità per rischio idrogeologico localizzato
- Moderata criticità per rischio idraulico diffuso
- Elevata criticità per rischio idrogeologico localizzato
- Elevata criticità per rischio idraulico diffuso

PROTEZIONE CIVILE
Presidenza del Consiglio dei Ministri
Dipartimento della Protezione Civile

Centro Funzionale Centrale - Settore Idro

EFFETTI AL SUOLO PREVISTI PER LUNEDÌ 13 LUGLIO 2015

- Limiti regionali
- Zone di Allerta
- Assenza di fenomeni significativi prevedibili
- Ordinaria criticità per rischio idrogeologico localizzato
- Ordinaria criticità per rischio idraulico diffuso
- Moderata criticità per rischio idrogeologico localizzato
- Moderata criticità per rischio idraulico diffuso
- Elevata criticità per rischio idrogeologico localizzato
- Elevata criticità per rischio idraulico diffuso

PROTEZIONE CIVILE
Presidenza del Consiglio dei Ministri
Dipartimento della Protezione Civile

Centro Funzionale Centrale – Settore Idro

OGGETTO: BOLLETTINO DI CRITICITA' NAZIONALE

RIFE/./ DIRETTIVA PRESIDENZA CONSIGLIO DEI MINISTRI 27-2-2004.
INDIRIZZI OPERATIVI PER LA GESTIONE ORGANIZZATIVA E FUNZIONALE DEL SISTEMA DI ALLERTAMENTO NAZIONALE, STATALE E REGIONALE, PER IL RISCHIO IDROGEOLOGICO E IDRAULICO AI FINI DI PROTEZIONE CIVILE.

Premesso che:
- è stato emesso in data odierna il Bollettino di vigilanza meteorologica nazionale;
- non sono in corso Avvisi di criticita';

Il CENTRO FUNZIONALE CENTRALE
assunte le criticita' comunicate dai Centri Funzionali Decentrati di tutte le Regioni e Province autonome
EMETTE IL PRESENTE BOLLETTINO DI CRITICITA' NAZIONALE.

PER LA GIORNATA DI OGGI, LUNEDÌ 13 LUGLIO 2015:

ORDINARIA CRITICITA' PER RISCHIO IDRAULICO DIFFUSO SU:
LOMBARDIA: *Pianura Orientale;*
ORDINARIA CRITICITA' PER RISCHIO IDROGEOLOGICO LOCALIZZATO SU:
LOMBARDIA: *Garda - Valcamonica;*

PER LA GIORNATA DI DOMANI, MARTEDÌ 14 LUGLIO 2015:

ASSENZA DI FENOMENI SIGNIFICATIVI PREVEDIBILI SUL TERRITORIO;

NOTE: Regione Molise: Oggi, lunedì 13 luglio 2015, Ordinaria criticità meteo su Medio Sangro-Alto Volturno (Zona A) per possibilità, nel pomeriggio, di isolati rovesci o brevi temporali sui settori interni e montuosi.

LUNEDÌ 13 LUGLIO 2015
ORE 16:00

IL DIRETTORE DELL' UFFICIO
SILVANO MEROI

PROTEZIONE CIVILE
Presidenza del Consiglio dei Ministri
Dipartimento della Protezione Civile

Centro Funzionale Centrale - Settore Idro

AGGIORNAMENTO EFFETTI AL SUOLO PREVISTI PER LUNEDÌ 13 LUGLIO 2015

- Limiti regionali
- Zone di Allerta
- Assenza di fenomeni significativi prevedibili
- Ordinaria criticità per rischio idrogeologico localizzato
- Ordinaria criticità per rischio idraulico diffuso
- Moderata criticità per rischio idrogeologico localizzato
- Moderata criticità per rischio idraulico diffuso
- Elevata criticità per rischio idrogeologico localizzato
- Elevata criticità per rischio idraulico diffuso

PROTEZIONE CIVILE
Presidenza del Consiglio dei Ministri
Dipartimento della Protezione Civile

Centro Funzionale Centrale – Settore Idro

EFFETTI AL SUOLO PREVISTI PER MARTEDÌ 14 LUGLIO 2015

- Limiti regionali
- Zone di Allerta
- Assenza di fenomeni significativi prevedibili
- Ordinaria criticità per rischio idrogeologico localizzato
- Ordinaria criticità per rischio idraulico diffuso
- Moderata criticità per rischio idrogeologico localizzato
- Moderata criticità per rischio idraulico diffuso
- Elevata criticità per rischio idrogeologico localizzato
- Elevata criticità per rischio idraulico diffuso

PROTEZIONE CIVILE
Presidenza del Consiglio dei Ministri
Dipartimento della Protezione Civile

Centro Funzionale Centrale – Settore Idro

OGGETTO: BOLLETTINO DI CRITICITA' NAZIONALE

RIFE/./ DIRETTIVA PRESIDENZA CONSIGLIO DEI MINISTRI 27-2-2004.
INDIRIZZI OPERATIVI PER LA GESTIONE ORGANIZZATIVA E FUNZIONALE DEL SISTEMA DI ALLERTAMENTO NAZIONALE, STATALE E REGIONALE, PER IL RISCHIO IDROGEOLOGICO E IDRAULICO AI FINI DI PROTEZIONE CIVILE.

Premesso che:
- è stato emesso in data odierna il Bollettino di vigilanza meteorologica nazionale;
- non sono in corso Avvisi di criticita';

Il CENTRO FUNZIONALE CENTRALE
assunte le criticita' comunicate dai Centri Funzionali Decentrati di tutte le Regioni e Province autonome
EMETTE IL PRESENTE BOLLETTINO DI CRITICITA' NAZIONALE.

PER LA GIORNATA DI OGGI, MARTEDÌ 14 LUGLIO 2015:

ASSENZA DI FENOMENI SIGNIFICATIVI PREVEDIBILI SUL TERRITORIO;

PER LA GIORNATA DI DOMANI, MERCOLEDÌ 15 LUGLIO 2015:

ORDINARIA CRITICITA' PER RISCHIO IDROGEOLOGICO LOCALIZZATO SU:
LAZIO: *Appennino di Rieti, Bacino del Liri, Aniene;*
LOMBARDIA: *Media-bassa Valtellina, Alta Valtellina, Nordovest, Prealpi Centrali;*

MARTEDÌ 14 LUGLIO 2015
ORE 16:00

IL DIRETTORE DELL' UFFICIO
SILVANO MEROI

PROTEZIONE CIVILE
Presidenza del Consiglio dei Ministri
Dipartimento della Protezione Civile

Centro Funzionale Centrale - Settore Idro

AGGIORNAMENTO EFFETTI AL SUOLO PREVISTI PER MARTEDÌ 14 LUGLIO 2015

- Limiti regionali
- Zone di Allerta
- Assenza di fenomeni significativi prevedibili
- Ordinaria criticità per rischio idrogeologico localizzato
- Ordinaria criticità per rischio idraulico diffuso
- Moderata criticità per rischio idrogeologico localizzato
- Moderata criticità per rischio idraulico diffuso
- Elevata criticità per rischio idrogeologico localizzato
- Elevata criticità per rischio idraulico diffuso

PROTEZIONE CIVILE
Presidenza del Consiglio dei Ministri
Dipartimento della Protezione Civile

Centro Funzionale Centrale – Settore Idro

EFFETTI AL SUOLO PREVISTI PER MERCOLEDÌ 15 LUGLIO 2015

- Limiti regionali
- Zone di Allerta
- Assenza di fenomeni significativi prevedibili
- Ordinaria criticità per rischio idrogeologico localizzato
- Ordinaria criticità per rischio idraulico diffuso
- Moderata criticità per rischio idrogeologico localizzato
- Moderata criticità per rischio idraulico diffuso
- Elevata criticità per rischio idrogeologico localizzato
- Elevata criticità per rischio idraulico diffuso

PROTEZIONE CIVILE
Presidenza del Consiglio dei Ministri
Dipartimento della Protezione Civile

Centro Funzionale Centrale – Settore Idro

OGGETTO: BOLLETTINO DI CRITICITA' NAZIONALE

RIFE/./ DIRETTIVA PRESIDENZA CONSIGLIO DEI MINISTRI 27-2-2004.
INDIRIZZI OPERATIVI PER LA GESTIONE ORGANIZZATIVA E FUNZIONALE DEL SISTEMA DI ALLERTAMENTO NAZIONALE, STATALE E REGIONALE, PER IL RISCHIO IDROGEOLOGICO E IDRAULICO AI FINI DI PROTEZIONE CIVILE.

Premesso che:
- è stato emesso in data odierna il Bollettino di vigilanza meteorologica nazionale;
- non sono in corso Avvisi di criticita';

Il CENTRO FUNZIONALE CENTRALE
assunte le criticita' comunicate dai Centri Funzionali Decentrati di tutte le Regioni e Province autonome
EMETTE IL PRESENTE BOLLETTINO DI CRITICITA' NAZIONALE.

PER LA GIORNATA DI OGGI, MERCOLEDÌ 15 LUGLIO 2015:

ORDINARIA CRITICITA' PER RISCHIO IDROGEOLOGICO LOCALIZZATO SU:
LOMBARDIA: *Nordovest, Alta Valtellina, Prealpi Centrali, Media-bassa Valtellina;*

PER LA GIORNATA DI DOMANI, GIOVEDÌ 16 LUGLIO 2015:

ORDINARIA CRITICITA' PER RISCHIO IDROGEOLOGICO LOCALIZZATO SU:
LAZIO: *Appennino di Rieti;*
LOMBARDIA: *Nordovest, Prealpi Centrali, Media-bassa Valtellina;*
MARCHE: *Appennino Marchigiano Meridionale, Appennino Marchigiano Settentrionale;*
TRENTINO ALTO ADIGE: *Provincia Autonoma di Bolzano;*
UMBRIA: *Alto Tevere, Medio Tevere, Trasimeno Nestore, Chiascio Topino Marroggia, Nera Corno, Chiani Paglia;*

MERCOLEDÌ 15 LUGLIO 2015
ORE 16:00

IL DIRETTORE DELL' UFFICIO
SILVANO MEROI

PROTEZIONE CIVILE
Presidenza del Consiglio dei Ministri
Dipartimento della Protezione Civile

Centro Funzionale Centrale – Settore Idro

AGGIORNAMENTO EFFETTI AL SUOLO PREVISTI PER MERCOLEDÌ 15 LUGLIO 2015

- Limiti regionali
- Zone di Allerta
- Assenza di fenomeni significativi prevedibili
- Ordinaria criticità per rischio idrogeologico localizzato
- Ordinaria criticità per rischio idraulico diffuso
- Moderata criticità per rischio idrogeologico localizzato
- Moderata criticità per rischio idraulico diffuso
- Elevata criticità per rischio idrogeologico localizzato
- Elevata criticità per rischio idraulico diffuso

PROTEZIONE CIVILE
Presidenza del Consiglio dei Ministri
Dipartimento della Protezione Civile

Centro Funzionale Centrale – Settore Idro

EFFETTI AL SUOLO PREVISTI PER GIOVEDÌ 16 LUGLIO 2015

- Limiti regionali
- Zone di Allerta
- Assenza di fenomeni significativi prevedibili
- Ordinaria criticità per rischio idrogeologico localizzato
- Ordinaria criticità per rischio idraulico diffuso
- Moderata criticità per rischio idrogeologico localizzato
- Moderata criticità per rischio idraulico diffuso
- Elevata criticità per rischio idrogeologico localizzato
- Elevata criticità per rischio idraulico diffuso

PROTEZIONE CIVILE
Presidenza del Consiglio dei Ministri
Dipartimento della Protezione Civile

Centro Funzionale Centrale – Settore Idro

OGGETTO: BOLLETTINO DI CRITICITA' NAZIONALE

RIFE/./ DIRETTIVA PRESIDENZA CONSIGLIO DEI MINISTRI 27-2-2004.
INDIRIZZI OPERATIVI PER LA GESTIONE ORGANIZZATIVA E FUNZIONALE DEL SISTEMA DI ALLERTAMENTO NAZIONALE, STATALE E REGIONALE, PER IL RISCHIO IDROGEOLOGICO E IDRAULICO AI FINI DI PROTEZIONE CIVILE.

Premesso che:
- è stato emesso in data odierna il Bollettino di vigilanza meteorologica nazionale;
- non sono in corso Avvisi di criticita';

Il CENTRO FUNZIONALE CENTRALE
assunte le criticita' comunicate dai Centri Funzionali Decentrati di tutte le Regioni e Province autonome
EMETTE IL PRESENTE BOLLETTINO DI CRITICITA' NAZIONALE.

PER LA GIORNATA DI OGGI, GIOVEDÌ 16 LUGLIO 2015:

ORDINARIA CRITICITA' PER RISCHIO IDROGEOLOGICO LOCALIZZATO SU:
ABRUZZO: *Marsica, Bacino dell'Aterno;*
LAZIO: *Appennino di Rieti, Bacino del Liri, Aniene;*
LOMBARDIA: *Prealpi Centrali, Media-bassa Valtellina, Nordovest;*
MARCHE: *Appennino Marchigiano Meridionale, Appennino Marchigiano Settentrionale;*
TRENTINO ALTO ADIGE: *Provincia Autonoma di Bolzano;*
UMBRIA: *Chiascio Topino Marroggia, Alto Tevere, Nera Corno;*
VENETO: *Alto Piave;*

PER LA GIORNATA DI DOMANI, VENERDÌ 17 LUGLIO 2015:

ORDINARIA CRITICITA' PER RISCHIO IDROGEOLOGICO LOCALIZZATO SU:
LOMBARDIA: *Alta Valtellina, Media-bassa Valtellina;*
VENETO: *Alto Piave;*

GIOVEDÌ 16 LUGLIO 2015
ORE 16:00

IL DIRETTORE DELL' UFFICIO
SILVANO MEROI

PROTEZIONE CIVILE
Presidenza del Consiglio dei Ministri
Dipartimento della Protezione Civile

Centro Funzionale Centrale – Settore Idro

AGGIORNAMENTO EFFETTI AL SUOLO PREVISTI PER GIOVEDÌ 16 LUGLIO 2015

- Limiti regionali
- Zone di Allerta
- Assenza di fenomeni significativi prevedibili
- Ordinaria criticità per rischio idrogeologico localizzato
- Ordinaria criticità per rischio idraulico diffuso
- Moderata criticità per rischio idrogeologico localizzato
- Moderata criticità per rischio idraulico diffuso
- Elevata criticità per rischio idrogeologico localizzato
- Elevata criticità per rischio idraulico diffuso

PROTEZIONE CIVILE
Presidenza del Consiglio dei Ministri
Dipartimento della Protezione Civile

Centro Funzionale Centrale – Settore Idro

EFFETTI AL SUOLO PREVISTI PER VENERDÌ 17 LUGLIO 2015

- Limiti regionali
- Zone di Allerta
- Assenza di fenomeni significativi prevedibili
- Ordinaria criticità per rischio idrogeologico localizzato
- Ordinaria criticità per rischio idraulico diffuso
- Moderata criticità per rischio idrogeologico localizzato
- Moderata criticità per rischio idraulico diffuso
- Elevata criticità per rischio idrogeologico localizzato
- Elevata criticità per rischio idraulico diffuso

PROTEZIONE CIVILE
Presidenza del Consiglio dei Ministri
Dipartimento della Protezione Civile

Centro Funzionale Centrale – Settore Idro

OGGETTO: BOLLETTINO DI CRITICITA' NAZIONALE

RIFE/./ DIRETTIVA PRESIDENZA CONSIGLIO DEI MINISTRI 27-2-2004.
INDIRIZZI OPERATIVI PER LA GESTIONE ORGANIZZATIVA E FUNZIONALE DEL SISTEMA DI ALLERTAMENTO NAZIONALE, STATALE E REGIONALE, PER IL RISCHIO IDROGEOLOGICO E IDRAULICO AI FINI DI PROTEZIONE CIVILE.

Premesso che:
- è stato emesso in data odierna il Bollettino di vigilanza meteorologica nazionale;
- non sono in corso Avvisi di criticita';

Il CENTRO FUNZIONALE CENTRALE

assunte le criticita' comunicate dai Centri Funzionali Decentrati di tutte le Regioni e Province autonome

EMETTE IL PRESENTE BOLLETTINO DI CRITICITA' NAZIONALE.

PER LA GIORNATA DI OGGI, VENERDÌ 17 LUGLIO 2015:

ORDINARIA CRITICITA' PER RISCHIO IDROGEOLOGICO LOCALIZZATO SU:

ABRUZZO: *Bacino dell'Aterno, Bacino Basso del Sangro, Bacini Tordino Vomano, Marsica, Bacino Alto del Sangro, Bacino del Pescara;*

LOMBARDIA: *Alta Valtellina, Media-bassa Valtellina;*

MARCHE: *Appennino Marchigiano Meridionale;*

PER LA GIORNATA DI DOMANI, SABATO 18 LUGLIO 2015:

ORDINARIA CRITICITA' PER RISCHIO IDROGEOLOGICO LOCALIZZATO SU:

ABRUZZO: *Bacino Basso del Sangro, Bacino dell'Aterno, Bacino Alto del Sangro, Bacini Tordino Vomano, Marsica, Bacino del Pescara;*

LOMBARDIA: *Alta Valtellina, Nordovest, Prealpi Centrali, Media-bassa Valtellina;*

MARCHE: *Appennino Marchigiano Meridionale;*

VENERDÌ 17 LUGLIO 2015
ORE 16:00

IL DIRETTORE DELL' UFFICIO
SILVANO MEROI

PROTEZIONE CIVILE
Presidenza del Consiglio dei Ministri
Dipartimento della Protezione Civile

Centro Funzionale Centrale - Settore Idro

AGGIORNAMENTO EFFETTI AL SUOLO PREVISTI PER VENERDÌ 17 LUGLIO 2015

- Limiti regionali
- Zone di Allerta
- Assenza di fenomeni significativi prevedibili
- Ordinaria criticità per rischio idrogeologico localizzato
- Ordinaria criticità per rischio idraulico diffuso
- Moderata criticità per rischio idrogeologico localizzato
- Moderata criticità per rischio idraulico diffuso
- Elevata criticità per rischio idrogeologico localizzato
- Elevata criticità per rischio idraulico diffuso

PROTEZIONE CIVILE
Presidenza del Consiglio dei Ministri
Dipartimento della Protezione Civile

Centro Funzionale Centrale – Settore Idro

EFFETTI AL SUOLO PREVISTI PER SABATO 18 LUGLIO 2015

- Limiti regionali
- Zone di Allerta
- Assenza di fenomeni significativi prevedibili
- Ordinaria criticità per rischio idrogeologico localizzato
- Ordinaria criticità per rischio idraulico diffuso
- Moderata criticità per rischio idrogeologico localizzato
- Moderata criticità per rischio idraulico diffuso
- Elevata criticità per rischio idrogeologico localizzato
- Elevata criticità per rischio idraulico diffuso

PROTEZIONE CIVILE
Presidenza del Consiglio dei Ministri
Dipartimento della Protezione Civile

Centro Funzionale Centrale – Settore Idro

OGGETTO: BOLLETTINO DI CRITICITA' NAZIONALE

RIFE/./ DIRETTIVA PRESIDENZA CONSIGLIO DEI MINISTRI 27-2-2004.
INDIRIZZI OPERATIVI PER LA GESTIONE ORGANIZZATIVA E FUNZIONALE DEL SISTEMA DI ALLERTAMENTO NAZIONALE, STATALE E REGIONALE, PER IL RISCHIO IDROGEOLOGICO E IDRAULICO AI FINI DI PROTEZIONE CIVILE.

Premesso che:
- è stato emesso in data odierna il Bollettino di vigilanza meteorologica nazionale;
- non sono in corso Avvisi di criticita';

Il CENTRO FUNZIONALE CENTRALE
assunte le criticita' comunicate dai Centri Funzionali Decentrati di tutte le Regioni e Province autonome
EMETTE IL PRESENTE BOLLETTINO DI CRITICITA' NAZIONALE.

PER LA GIORNATA DI OGGI, SABATO 18 LUGLIO 2015:

ORDINARIA CRITICITA' PER RISCHIO IDROGEOLOGICO LOCALIZZATO SU:

ABRUZZO: *Bacino dell'Aterno, Marsica, Bacini Tordino Vomano, Bacino Alto del Sangro, Bacino del Pescara, Bacino Basso del Sangro;*

LOMBARDIA: *Prealpi Centrali, Nordovest, Media-bassa Valtellina, Alta Valtellina;*

MARCHE: *Appennino Marchigiano Meridionale;*

PER LA GIORNATA DI DOMANI, DOMENICA 19 LUGLIO 2015:

ORDINARIA CRITICITA' PER RISCHIO IDROGEOLOGICO LOCALIZZATO SU:

LOMBARDIA: *Nordovest, Garda - Valcamonica, Alta Valtellina, Prealpi Centrali, Media-bassa Valtellina;*

TRENTINO ALTO ADIGE: *Provincia Autonoma di Bolzano;*

VENETO: *Alto Brenta-Bacchiglione-Alpone, Alto Piave, Piave pedemontano, Adige-Garda e monti Lessini;*

SABATO 18 LUGLIO 2015
ORE 16:00

IL DIRETTORE DELL' UFFICIO
SILVANO MEROI

PROTEZIONE CIVILE
Presidenza del Consiglio dei Ministri
Dipartimento della Protezione Civile

Centro Funzionale Centrale – Settore Idro

AGGIORNAMENTO EFFETTI AL SUOLO PREVISTI PER SABATO 18 LUGLIO 2015

- Limiti regionali
- Zone di Allerta
- Assenza di fenomeni significativi prevedibili
- Ordinaria criticità per rischio idrogeologico localizzato
- Ordinaria criticità per rischio idraulico diffuso
- Moderata criticità per rischio idrogeologico localizzato
- Moderata criticità per rischio idraulico diffuso
- Elevata criticità per rischio idrogeologico localizzato
- Elevata criticità per rischio idraulico diffuso

PROTEZIONE CIVILE
Presidenza del Consiglio dei Ministri
Dipartimento della Protezione Civile

Centro Funzionale Centrale – Settore Idro

EFFETTI AL SUOLO PREVISTI PER DOMENICA 19 LUGLIO 2015

- Limiti regionali
- Zone di Allerta
- Assenza di fenomeni significativi prevedibili
- Ordinaria criticità per rischio idrogeologico localizzato
- Ordinaria criticità per rischio idraulico diffuso
- Moderata criticità per rischio idrogeologico localizzato
- Moderata criticità per rischio idraulico diffuso
- Elevata criticità per rischio idrogeologico localizzato
- Elevata criticità per rischio idraulico diffuso

PROTEZIONE CIVILE
Presidenza del Consiglio dei Ministri
Dipartimento della Protezione Civile

Centro Funzionale Centrale – Settore Idro

OGGETTO: BOLLETTINO DI CRITICITA' NAZIONALE

RIFE/./ DIRETTIVA PRESIDENZA CONSIGLIO DEI MINISTRI 27-2-2004.
INDIRIZZI OPERATIVI PER LA GESTIONE ORGANIZZATIVA E FUNZIONALE DEL SISTEMA DI ALLERTAMENTO NAZIONALE, STATALE E REGIONALE, PER IL RISCHIO IDROGEOLOGICO E IDRAULICO AI FINI DI PROTEZIONE CIVILE.

Premesso che:
- è stato emesso in data odierna il Bollettino di vigilanza meteorologica nazionale;
- non sono in corso Avvisi di criticita';

Il CENTRO FUNZIONALE CENTRALE
assunte le criticita' comunicate dai Centri Funzionali Decentrati di tutte le Regioni e Province autonome
EMETTE IL PRESENTE BOLLETTINO DI CRITICITA' NAZIONALE.

PER LA GIORNATA DI OGGI, DOMENICA 19 LUGLIO 2015:

ORDINARIA CRITICITA' PER RISCHIO IDROGEOLOGICO LOCALIZZATO SU:
LOMBARDIA: *Prealpi Centrali, Media-bassa Valtellina, Alta Valtellina, Garda - Valcamonica, Nordovest;*
TRENTINO ALTO ADIGE: *Provincia Autonoma di Bolzano;*
VENETO: *Alto Brenta-Bacchiglione-Alpone, Alto Piave, Adige-Garda e monti Lessini, Piave pedemontano;*

PER LA GIORNATA DI DOMANI, LUNEDÌ 20 LUGLIO 2015:

ORDINARIA CRITICITA' PER RISCHIO IDROGEOLOGICO LOCALIZZATO SU:
VENETO: *Alto Piave, Piave pedemontano, Adige-Garda e monti Lessini, Alto Brenta-Bacchiglione-Alpone;*

DOMENICA 19 LUGLIO 2015
ORE 16:00

IL DIRETTORE DELL' UFFICIO
SILVANO MEROI

PROTEZIONE CIVILE
Presidenza del Consiglio dei Ministri
Dipartimento della Protezione Civile

Centro Funzionale Centrale – Settore Idro

AGGIORNAMENTO EFFETTI AL SUOLO PREVISTI PER DOMENICA 19 LUGLIO 2015

- Limiti regionali
- Zone di Allerta
- Assenza di fenomeni significativi prevedibili
- Ordinaria criticità per rischio idrogeologico localizzato
- Ordinaria criticità per rischio idraulico diffuso
- Moderata criticità per rischio idrogeologico localizzato
- Moderata criticità per rischio idraulico diffuso
- Elevata criticità per rischio idrogeologico localizzato
- Elevata criticità per rischio idraulico diffuso

PROTEZIONE CIVILE
Presidenza del Consiglio dei Ministri
Dipartimento della Protezione Civile

Centro Funzionale Centrale – Settore Idro

EFFETTI AL SUOLO PREVISTI PER LUNEDÌ 20 LUGLIO 2015

- Limiti regionali
- Zone di Allerta
- Assenza di fenomeni significativi prevedibili
- Ordinaria criticità per rischio idrogeologico localizzato
- Ordinaria criticità per rischio idraulico diffuso
- Moderata criticità per rischio idrogeologico localizzato
- Moderata criticità per rischio idraulico diffuso
- Elevata criticità per rischio idrogeologico localizzato
- Elevata criticità per rischio idraulico diffuso

PROTEZIONE CIVILE
Presidenza del Consiglio dei Ministri
Dipartimento della Protezione Civile

Centro Funzionale Centrale – Settore Idro

OGGETTO: BOLLETTINO DI CRITICITA' NAZIONALE

RIFE/./ DIRETTIVA PRESIDENZA CONSIGLIO DEI MINISTRI 27-2-2004.
INDIRIZZI OPERATIVI PER LA GESTIONE ORGANIZZATIVA E FUNZIONALE DEL SISTEMA DI ALLERTAMENTO NAZIONALE, STATALE E REGIONALE, PER IL RISCHIO IDROGEOLOGICO E IDRAULICO AI FINI DI PROTEZIONE CIVILE.

Premesso che:
- è stato emesso in data odierna il Bollettino di vigilanza meteorologica nazionale;
- non sono in corso Avvisi di criticita';

Il CENTRO FUNZIONALE CENTRALE
assunte le criticita' comunicate dai Centri Funzionali Decentrati di tutte le Regioni e Province autonome
EMETTE IL PRESENTE BOLLETTINO DI CRITICITA' NAZIONALE.

PER LA GIORNATA DI OGGI, LUNEDÌ 20 LUGLIO 2015:

ORDINARIA CRITICITA' PER RISCHIO IDROGEOLOGICO LOCALIZZATO SU:
VENETO: *Alto Brenta-Bacchiglione-Alpone, Adige-Garda e monti Lessini, Alto Piave, Piave pedemontano;*

PER LA GIORNATA DI DOMANI, MARTEDÌ 21 LUGLIO 2015:

ORDINARIA CRITICITA' PER RISCHIO IDROGEOLOGICO LOCALIZZATO SU:
CALABRIA: *Ver. Tirrenico Set. Calabrese, Ver. Ionico Cen. Calabrese, Ver. Tirrenico Cen. Calabrese;*
LAZIO: *Appennino di Rieti, Bacino del Liri, Aniene;*
VENETO: *Adige-Garda e monti Lessini, Alto Piave, Alto Brenta-Bacchiglione-Alpone, Piave pedemontano;*

LUNEDÌ 20 LUGLIO 2015
ORE 16:00

IL DIRETTORE DELL' UFFICIO
SILVANO MEROI

PROTEZIONE CIVILE
Presidenza del Consiglio dei Ministri
Dipartimento della Protezione Civile

Centro Funzionale Centrale - Settore Idro

AGGIORNAMENTO EFFETTI AL SUOLO PREVISTI PER LUNEDÌ 20 LUGLIO 2015

- Limiti regionali
- Zone di Allerta
- Assenza di fenomeni significativi prevedibili
- Ordinaria criticità per rischio idrogeologico localizzato
- Ordinaria criticità per rischio idraulico diffuso
- Moderata criticità per rischio idrogeologico localizzato
- Moderata criticità per rischio idraulico diffuso
- Elevata criticità per rischio idrogeologico localizzato
- Elevata criticità per rischio idraulico diffuso

PROTEZIONE CIVILE
Presidenza del Consiglio dei Ministri
Dipartimento della Protezione Civile

Centro Funzionale Centrale – Settore Idro

EFFETTI AL SUOLO PREVISTI PER MARTEDÌ 21 LUGLIO 2015

- Limiti regionali
- Zone di Allerta
- Assenza di fenomeni significativi prevedibili
- Ordinaria criticità per rischio idrogeologico localizzato
- Ordinaria criticità per rischio idraulico diffuso
- Moderata criticità per rischio idrogeologico localizzato
- Moderata criticità per rischio idraulico diffuso
- Elevata criticità per rischio idrogeologico localizzato
- Elevata criticità per rischio idraulico diffuso

PROTEZIONE CIVILE
Presidenza del Consiglio dei Ministri
Dipartimento della Protezione Civile

Centro Funzionale Centrale – Settore Idro

OGGETTO: BOLLETTINO DI CRITICITA' NAZIONALE

RIFE/./ DIRETTIVA PRESIDENZA CONSIGLIO DEI MINISTRI 27-2-2004.
INDIRIZZI OPERATIVI PER LA GESTIONE ORGANIZZATIVA E FUNZIONALE DEL SISTEMA DI ALLERTAMENTO NAZIONALE, STATALE E REGIONALE, PER IL RISCHIO IDROGEOLOGICO E IDRAULICO AI FINI DI PROTEZIONE CIVILE.

Premesso che:
- è stato emesso in data odierna il Bollettino di vigilanza meteorologica nazionale;
- non sono in corso Avvisi di criticita';

Il CENTRO FUNZIONALE CENTRALE
assunte le criticita' comunicate dai Centri Funzionali Decentrati di tutte le Regioni e Province autonome
EMETTE IL PRESENTE BOLLETTINO DI CRITICITA' NAZIONALE.

PER LA GIORNATA DI OGGI, MARTEDÌ 21 LUGLIO 2015:

ORDINARIA CRITICITA' PER RISCHIO IDROGEOLOGICO LOCALIZZATO SU:

ABRUZZO: *Bacino Alto del Sangro, Bacino dell'Aterno, Marsica;*

MOLISE: *Alto Volturno - Medio Sangro;*

SARDEGNA: *Bacini Flumendosa-Flumineddu, Gallura;*

PER LA GIORNATA DI DOMANI, MERCOLEDÌ 22 LUGLIO 2015:

ORDINARIA CRITICITA' PER RISCHIO IDROGEOLOGICO LOCALIZZATO SU:

ABRUZZO: *Bacino Alto del Sangro, Bacino dell'Aterno, Marsica;*

BASILICATA: *Bacini Agri-Sinni;*

CALABRIA: *Ver. Tirrenico Cen. Calabrese, Ver. Ionico Cen. Calabrese, Ver. Tirrenico Set. Calabrese, Ver. Ionico Mer. Calabrese, Ver. Tirrenico Mer. Calabrese, Ver. Ionico Set. Calabrese;*

LAZIO: *Bacino del Liri, Aniene, Bacino Medio Tevere, Appennino di Rieti;*

MOLISE: *Alto Volturno - Medio Sangro, Frentani-Sannio Matese;*

SARDEGNA: *Gallura, Logudoro, Bacini Flumendosa-Flumineddu;*

TOSCANA: *Romagna-Toscana, Etruria-Costa Sud, Fiora e Albegna, Arno-Costa, Ombrone Gr-Medio, Valtiberina, Ombrone Gr-Costa, Ombrone Gr-Alto, Etruria-Costa Nord, Arno-Casentino, Valdarno Inf., Valdelsa-Valdera, Etruria, Fiora e Albegna-Costa e Giglio, Mugello-Val di Sieve, Bisenzio e Ombrone Pt, Valdichiana, Arno-Firenze, Arno-Valdarno Sup., Reno;*

UMBRIA: *Nera Corno, Medio Tevere, Chiascio Topino Marroggia, Chiani Paglia, Alto Tevere, Trasimeno Nestore;*

MARTEDÌ 21 LUGLIO 2015
ORE 16:00

IL DIRETTORE DELL' UFFICIO
SILVANO MEROI

PROTEZIONE CIVILE
Presidenza del Consiglio dei Ministri
Dipartimento della Protezione Civile

Centro Funzionale Centrale – Settore Idro

AGGIORNAMENTO EFFETTI AL SUOLO PREVISTI PER MARTEDÌ 21 LUGLIO 2015

- Limiti regionali
- Zone di Allerta
- Assenza di fenomeni significativi prevedibili
- Ordinaria criticità per rischio idrogeologico localizzato
- Ordinaria criticità per rischio idraulico diffuso
- Moderata criticità per rischio idrogeologico localizzato
- Moderata criticità per rischio idraulico diffuso
- Elevata criticità per rischio idrogeologico localizzato
- Elevata criticità per rischio idraulico diffuso

PROTEZIONE CIVILE
Presidenza del Consiglio dei Ministri
Dipartimento della Protezione Civile

Centro Funzionale Centrale – Settore Idro

EFFETTI AL SUOLO PREVISTI PER MERCOLEDÌ 22 LUGLIO 2015

- Limiti regionali
- Zone di Allerta
- Assenza di fenomeni significativi prevedibili
- Ordinaria criticità per rischio idrogeologico localizzato
- Ordinaria criticità per rischio idraulico diffuso
- Moderata criticità per rischio idrogeologico localizzato
- Moderata criticità per rischio idraulico diffuso
- Elevata criticità per rischio idrogeologico localizzato
- Elevata criticità per rischio idraulico diffuso

PROTEZIONE CIVILE
Presidenza del Consiglio dei Ministri
Dipartimento della Protezione Civile

Centro Funzionale Centrale – Settore Idro

OGGETTO: BOLLETTINO DI CRITICITA' NAZIONALE

RIFE/./ DIRETTIVA PRESIDENZA CONSIGLIO DEI MINISTRI 27-2-2004.
INDIRIZZI OPERATIVI PER LA GESTIONE ORGANIZZATIVA E FUNZIONALE DEL SISTEMA DI ALLERTAMENTO NAZIONALE, STATALE E REGIONALE, PER IL RISCHIO IDROGEOLOGICO E IDRAULICO AI FINI DI PROTEZIONE CIVILE.

Premesso che:
- è stato emesso in data odierna il Bollettino di vigilanza meteorologica nazionale;
- non sono in corso Avvisi di criticita';

Il CENTRO FUNZIONALE CENTRALE
assunte le criticita' comunicate dai Centri Funzionali Decentrati di tutte le Regioni e Province autonome
EMETTE IL PRESENTE BOLLETTINO DI CRITICITA' NAZIONALE.

PER LA GIORNATA DI OGGI, MERCOLEDÌ 22 LUGLIO 2015:

ORDINARIA CRITICITA' PER RISCHIO IDROGEOLOGICO LOCALIZZATO SU:

ABRUZZO: *Bacino Alto del Sangro, Marsica, Bacino dell'Aterno;*

BASILICATA: *Bacino dell'Ofanto, Bacini Agri-Sinni, Bacini Basento-Bradano;*

CALABRIA: *Ver. Tirrenico Set. Calabrese, Ver. Tirrenico Mer. Calabrese, Ver. Ionico Set. Calabrese, Ver. Ionico Cen. Calabrese, Ver. Tirrenico Cen. Calabrese, Ver. Ionico Mer. Calabrese;*

LAZIO: *Appennino di Rieti, Bacino del Liri, Aniene;*

MARCHE: *Appennino Marchigiano Meridionale, Appennino Marchigiano Settentrionale;*

MOLISE: *Frentani-Sannio Matese, Alto Volturno - Medio Sangro;*

SARDEGNA: *Bacini Flumendosa-Flumineddu, Bacino del Tirso, Logudoro, Iglesiente, Gallura;*

SICILIA: *Nord-Orientale versante tirrenico e isole Eolie, Nord-Orientale versante ionico;*

TOSCANA: *Valtiberina, Ombrone Gr-Alto, Arno-Firenze, Etruria, Valdichiana, Bisenzio e Ombrone Pt, Arno-Casentino, Mugello-Val di Sieve, Ombrone Gr-Costa, Ombrone Gr-Medio, Fiora e Albegna-Costa e Giglio, Valdarno Inf., Fiora e Albegna, Arno-Valdarno Sup., Valdelsa-Valdera, Reno, Etruria-Costa Sud, Romagna-Toscana;*

UMBRIA: *Medio Tevere, Chiascio Topino Marroggia, Nera Corno, Trasimeno Nestore, Chiani Paglia, Alto Tevere;*

PER LA GIORNATA DI DOMANI, GIOVEDÌ 23 LUGLIO 2015:

ORDINARIA CRITICITA' PER RISCHIO IDROGEOLOGICO LOCALIZZATO SU:

ABRUZZO: *Bacino Alto del Sangro, Bacino Basso del Sangro, Bacino del Pescara, Marsica, Bacini Tordino Vomano, Bacino dell'Aterno;*

BASILICATA: *Bacini Basento-Bradano, Bacino dell'Ofanto, Bacini Agri-Sinni;*

CALABRIA: *Ver. Tirrenico Mer. Calabrese, Ver. Ionico Mer. Calabrese, Ver. Ionico Cen. Calabrese, Ver. Tirrenico Cen. Calabrese, Ver. Ionico Set. Calabrese, Ver. Tirrenico Set. Calabrese;*

LAZIO: *Appennino di Rieti, Bacini Costieri Sud, Bacino Medio Tevere, Aniene, Bacino del Liri;*

MARCHE: *Appennino Marchigiano Settentrionale, Appennino Marchigiano Meridionale;*

MOLISE: *Alto Volturno - Medio Sangro, Frentani-Sannio Matese;*

PUGLIA: *Puglia Centrale Adriatica, Bacini del Lato e del Lenne, Gargano, Salento, Subappennino Dauno, Basso ofanto, Basso Fortore, Puglia Centrale Bradanica, Tavoliere;*

SICILIA: *Nord-Orientale versante ionico, Nord-Orientale versante tirrenico e isole Eolie;*

TOSCANA: *Fiora e Albegna-Costa e Giglio, Fiora e Albegna, Ombrone Gr-Costa, Ombrone Gr-Medio, Valtiberina, Etruria, Ombrone Gr-Alto, Valdichiana, Arno-Casentino, Arno-Valdarno Sup.;*

UMBRIA: *Nera Corno, Chiascio Topino Marroggia, Alto Tevere;*

NOTE: PER LA GIORNATA DI DOMANI, GIOVEDÌ 23 LUGLIO 2015:
MOLISE: criticità ordinaria meteo per la zona di allerta C (Litoranea) per possibilità di precipitazioni isolate, anche a carattere di rovescio o breve temporale, in dissolvimento serale.

MERCOLEDÌ 22 LUGLIO 2015
ORE 16:00

IL DIRETTORE DELL' UFFICIO
SILVANO MEROI

PROTEZIONE CIVILE
Presidenza del Consiglio dei Ministri
Dipartimento della Protezione Civile

Centro Funzionale Centrale - Settore Idro

AGGIORNAMENTO EFFETTI AL SUOLO PREVISTI PER MERCOLEDÌ 22 LUGLIO 2015

- Limiti regionali
- Zone di Allerta
- Assenza di fenomeni significativi prevedibili
- Ordinaria criticità per rischio idrogeologico localizzato
- Ordinaria criticità per rischio idraulico diffuso
- Moderata criticità per rischio idrogeologico localizzato
- Moderata criticità per rischio idraulico diffuso
- Elevata criticità per rischio idrogeologico localizzato
- Elevata criticità per rischio idraulico diffuso

PROTEZIONE CIVILE
Presidenza del Consiglio dei Ministri
Dipartimento della Protezione Civile

Centro Funzionale Centrale – Settore Idro

EFFETTI AL SUOLO PREVISTI PER GIOVEDÌ 23 LUGLIO 2015

- Limiti regionali
- Zone di Allerta
- Assenza di fenomeni significativi prevedibili
- Ordinaria criticità per rischio idrogeologico localizzato
- Ordinaria criticità per rischio idraulico diffuso
- Moderata criticità per rischio idrogeologico localizzato
- Moderata criticità per rischio idraulico diffuso
- Elevata criticità per rischio idrogeologico localizzato
- Elevata criticità per rischio idraulico diffuso

PROTEZIONE CIVILE
Presidenza del Consiglio dei Ministri
Dipartimento della Protezione Civile

Centro Funzionale Centrale – Settore Idro

OGGETTO: BOLLETTINO DI CRITICITA' NAZIONALE

RIFE/./ DIRETTIVA PRESIDENZA CONSIGLIO DEI MINISTRI 27-2-2004.
INDIRIZZI OPERATIVI PER LA GESTIONE ORGANIZZATIVA E FUNZIONALE DEL SISTEMA DI ALLERTAMENTO NAZIONALE, STATALE E REGIONALE, PER IL RISCHIO IDROGEOLOGICO E IDRAULICO AI FINI DI PROTEZIONE CIVILE.

Premesso che:
- è stato emesso in data odierna il Bollettino di vigilanza meteorologica nazionale;
- è stato emesso l'Avviso di condizioni meteorologiche avverse N.° 15078 PROT. DPC/RIA/ 37452 DEL 23 LUGLIO 2015
- non sono in corso Avvisi di criticita';

Il CENTRO FUNZIONALE CENTRALE

assunte le criticita' comunicate dai Centri Funzionali Decentrati di tutte le Regioni e Province autonome

EMETTE IL PRESENTE BOLLETTINO DI CRITICITA' NAZIONALE.

PER LA GIORNATA DI OGGI, GIOVEDÌ 23 LUGLIO 2015:

ORDINARIA CRITICITA' PER RISCHIO IDROGEOLOGICO LOCALIZZATO SU:

ABRUZZO: *Bacini Tordino Vomano, Marsica, Bacino Alto del Sangro, Bacino del Pescara, Bacino dell'Aterno, Bacino Basso del Sangro;*

BASILICATA: *Bacini Basento-Bradano, Bacini Agri-Sinni, Bacino dell'Ofanto;*

CALABRIA: *Ver. Ionico Mer. Calabrese, Ver. Tirrenico Set. Calabrese, Ver. Tirrenico Mer. Calabrese, Ver. Ionico Set. Calabrese, Ver. Ionico Cen. Calabrese, Ver. Tirrenico Cen. Calabrese;*

CAMPANIA: *Basso Cilento, Alta Irpinia, Sannio, Alto Volturno, Matese, Tusciano, Alto Sele, Tanagro;*

LAZIO: *Aniene, Bacino Medio Tevere, Bacini Costieri Nord, Bacino del Liri, Appennino di Rieti, Roma, Bacini Costieri Sud;*

MARCHE: *Appennino Marchigiano Meridionale, Appennino Marchigiano Settentrionale;*

MOLISE: *Frentani-Sannio Matese, Alto Volturno - Medio Sangro;*

PUGLIA: *Tavoliere, Puglia Centrale Adriatica, Basso ofanto, Basso Fortore, Bacini del Lato e del Lenne, Salento, Subappennino Dauno, Puglia Centrale Bradanica, Gargano;*

SARDEGNA: *Gallura, Bacini Flumendosa-Flumineddu, Bacino del Tirso, Logudoro;*

SICILIA: *Centro-Settentrionale versante tirrenico, Sud-Orientale versante ionico, Bacino del Fiume Simeto, Centro-Meridionale e Isole Pelagie, Sud-Orientale versante Stretto di Sicilia, Nord-Occidentale e isole Egadi e Ustica, Sud-Occidentale e isola di Pantelleria, Nord-Orientale versante tirrenico e isole Eolie, Nord-Orientale versante ionico;*

TOSCANA: *Valdichiana, Ombrone Gr-Alto, Ombrone Gr-Medio, Etruria, Arno-Valdarno Sup., Arno-Casentino, Fiora e Albegna, Valtiberina;*

UMBRIA: *Nera Corno, Medio Tevere, Alto Tevere, Trasimeno Nestore, Chiani Paglia, Chiascio Topino Marroggia;*

VENETO: *Piave pedemontano, Alto Piave, Po, Fissero-Tartaro-Canalbianco e Basso Adige, Livenza, Lemene e Tagliamento, Basso Brenta-Bacchiglione e Fratta Gorzone, Basso Piave, Sile e Bacino scolante in laguna, Alto Brenta-Bacchiglione-Alpone, Adige-Garda e monti Lessini;*

PER LA GIORNATA DI DOMANI, VENERDÌ 24 LUGLIO 2015:

ORDINARIA CRITICITA' PER RISCHIO IDROGEOLOGICO LOCALIZZATO SU:

ABRUZZO: *Bacino Alto del Sangro, Bacini Tordino Vomano, Bacino dell'Aterno, Bacino Basso del Sangro, Bacino del Pescara, Marsica;*

BASILICATA: *Bacini Agri-Sinni, Bacino dell'Ofanto, Bacini Basento-Bradano;*

CALABRIA: *Ver. Ionico Mer. Calabrese, Ver. Ionico Cen. Calabrese, Ver. Tirrenico Mer. Calabrese, Ver. Tirrenico Set. Calabrese, Ver. Tirrenico Cen. Calabrese, Ver. Ionico Set. Calabrese;*

CAMPANIA: *Piana Campana, Napoli e Isole, Area Vesuviana, Alta Irpinia, Sannio, Alto Volturno, Matese, Tusciano, Alto Sele, Basso Cilento, Penisola Sorrentino - Amalfitana, Monti di Sarno, Monti Picentini, Tanagro, Piana del Sele, Alto Cilento;*

LAZIO: *Appennino di Rieti, Aniene, Bacini Costieri Sud, Roma, Bacini Costieri Nord, Bacino Medio Tevere, Bacino del Liri;*

LOMBARDIA: *Alta Valtellina, Oltrepò Pavese, Media-bassa Valtellina, Nordovest, Prealpi Centrali, Garda - Valcamonica;*

MARCHE: *Appennino Marchigiano Meridionale, Appennino Marchigiano Settentrionale;*

MOLISE: *Frentani-Sannio Matese, Alto Volturno - Medio Sangro;*

PIEMONTE: *Toce, Pianura Settentrionale, Chiusella, Cervo, Val Sesia;*

PUGLIA: *Basso ofanto, Salento, Subappennino Dauno, Basso Fortore, Bacini del Lato e del Lenne, Tavoliere, Puglia Centrale Adriatica, Gargano, Puglia Centrale Bradanica;*

SARDEGNA: *Bacini Flumendosa-Flumineddu, Logudoro, Gallura, Bacino del Tirso;*

SICILIA: *Sud-Orientale versante Stretto di Sicilia, Bacino del Fiume Simeto, Nord-Occidentale e isole Egadi e Ustica, Sud-Orientale versante ionico, Nord-Orientale versante tirrenico e isole Eolie, Centro-Settentrionale versante tirrenico, Sud-Occidentale e isola di Pantelleria, Nord-Orientale versante ionico, Centro-Meridionale e Isole Pelagie;*

TOSCANA: *Arno-Casentino, Valtiberina, Etruria, Valdichiana, Ombrone Gr-Medio, Fiora e Albegna, Arno-Valdarno Sup., Ombrone Gr-Alto;*

UMBRIA: *Alto Tevere, Trasimeno Nestore, Medio Tevere, Chiani Paglia, Chiascio Topino Marroggia, Nera Corno;*

VENETO: *Basso Brenta-Bacchiglione e Fratta Gorzone, Livenza, Lemene e Tagliamento, Adige-Garda e monti Lessini, Alto Brenta-Bacchiglione-Alpone, Po, Fissero-Tartaro-Canalbianco e Basso Adige, Basso Piave, Sile e Bacino scolante in laguna, Alto Piave, Piave pedemontano;*

NOTE: MOLISE: PER LE GIORNATE DI OGGI E DOMANI CRITICITA' METEO ORDINARIA SU TUTTE LE ZONE DI ALLERTA.
LOMBARDIA: PER LA GIORNATA DI DOMANI, SU TUTTE LE ZONE DI ALLERTA, CRITICITA' ORDINARIA PER TEMPORALI FORTI.

GIOVEDÌ 23 LUGLIO 2015
ORE 16:00

IL DIRETTORE DELL' UFFICIO
SILVANO MEROI

PROTEZIONE CIVILE
Presidenza del Consiglio dei Ministri
Dipartimento della Protezione Civile

Centro Funzionale Centrale – Settore Idro

AGGIORNAMENTO EFFETTI AL SUOLO PREVISTI PER GIOVEDÌ 23 LUGLIO 2015

- Limiti regionali
- Zone di Allerta
- Assenza di fenomeni significativi prevedibili
- Ordinaria criticità per rischio idrogeologico localizzato
- Ordinaria criticità per rischio idraulico diffuso
- Moderata criticità per rischio idrogeologico localizzato
- Moderata criticità per rischio idraulico diffuso
- Elevata criticità per rischio idrogeologico localizzato
- Elevata criticità per rischio idraulico diffuso

PROTEZIONE CIVILE
Presidenza del Consiglio dei Ministri
Dipartimento della Protezione Civile

Centro Funzionale Centrale – Settore Idro

EFFETTI AL SUOLO PREVISTI PER VENERDÌ 24 LUGLIO 2015

- Limiti regionali
- Zone di Allerta
- Assenza di fenomeni significativi prevedibili
- Ordinaria criticità per rischio idrogeologico localizzato
- Ordinaria criticità per rischio idraulico diffuso
- Moderata criticità per rischio idrogeologico localizzato
- Moderata criticità per rischio idraulico diffuso
- Elevata criticità per rischio idrogeologico localizzato
- Elevata criticità per rischio idraulico diffuso

PROTEZIONE CIVILE
Presidenza del Consiglio dei Ministri
Dipartimento della Protezione Civile

Centro Funzionale Centrale – Settore Idro

OGGETTO: BOLLETTINO DI CRITICITA' NAZIONALE

RIFE/./ DIRETTIVA PRESIDENZA CONSIGLIO DEI MINISTRI 27-2-2004.
INDIRIZZI OPERATIVI PER LA GESTIONE ORGANIZZATIVA E FUNZIONALE DEL SISTEMA DI ALLERTAMENTO NAZIONALE, STATALE E REGIONALE, PER IL RISCHIO IDROGEOLOGICO E IDRAULICO AI FINI DI PROTEZIONE CIVILE.

Premesso che:
- è stato emesso in data odierna il Bollettino di vigilanza meteorologica nazionale;
- sono stati emessi gli Avvisi di criticita' delle Regioni Lombardia e Veneto e della Provincia Autonoma di Bolzano;
- è in corso l'Avviso di condizioni meteorologiche avverse N.° 15078 PROT. DPC/RIA/ 37452 del 23 luglio 2015 ed è stato emesso l'Avviso di condizioni meteorologiche avverse N.° 15079 PROT. DPC/RIA/ 37723 del 24 luglio 2015.

Il CENTRO FUNZIONALE CENTRALE

assunte le criticita' comunicate dai Centri Funzionali Decentrati di tutte le Regioni e Province autonome

EMETTE IL PRESENTE BOLLETTINO DI CRITICITA' NAZIONALE.

PER LA GIORNATA DI OGGI, VENERDÌ 24 LUGLIO 2015:

MODERATA CRITICITA' PER RISCHIO IDROGEOLOGICO LOCALIZZATO SU:

TRENTINO ALTO ADIGE: *Provincia Autonoma di Bolzano;*

VENETO: *Adige-Garda e monti Lessini, Alto Piave, Piave pedemontano, Alto Brenta-Bacchiglione-Alpone;*

ORDINARIA CRITICITA' PER RISCHIO IDROGEOLOGICO LOCALIZZATO SU:

ABRUZZO: *Bacino dell'Aterno, Marsica, Bacini Tordino Vomano, Bacino Alto del Sangro, Bacino del Pescara, Bacino Basso del Sangro;*

BASILICATA: *Bacini Agri-Sinni, Bacini Basento-Bradano, Bacino dell'Ofanto;*

CALABRIA: *Ver. Ionico Mer. Calabrese, Ver. Tirrenico Mer. Calabrese, Ver. Ionico Cen. Calabrese, Ver. Tirrenico Set. Calabrese, Ver. Tirrenico Cen. Calabrese, Ver. Ionico Set. Calabrese;*

CAMPANIA: *Piana del Sele, Alto Cilento, Alto Volturno, Matese, Tusciano, Alto Sele, Alta Irpinia, Sannio, Piana Campana, Napoli e Isole, Area Vesuviana, Penisola Sorrentino - Amalfitana, Monti di Sarno, Monti Picentini, Basso Cilento, Tanagro;*

FRIULI VENEZIA GIULIA: *Bacino montano del Tagliamento e del Torre, Bacino del Livenza e del Lemene, Bacino di Levante / Carso, Bacino dell'Isonzo e Pianura di Udine e Gorizia;*

LAZIO: *Appennino di Rieti, Roma, Aniene, Bacini Costieri Nord, Bacino Medio Tevere, Bacino del Liri, Bacini Costieri Sud;*

LOMBARDIA: *Nordovest, Garda - Valcamonica, Alta Valtellina, Oltrepò Pavese, Media-bassa Valtellina, Prealpi Centrali;*

MARCHE: *Appennino Marchigiano Meridionale, Appennino Marchigiano Settentrionale;*

MOLISE: *Alto Volturno - Medio Sangro, Frentani-Sannio Matese;*

PIEMONTE: *Pianura Torinese, Colline, Chiusella, Cervo, Val Sesia, Pianura Settentrionale, Valli Orco, Lanzo, Sangone, Toce, Pianura Cuneese;*

PUGLIA: *Puglia Centrale Bradanica, Subappennino Dauno, Salento, Gargano, Tavoliere, Basso Fortore, Puglia Centrale Adriatica, Basso ofanto, Bacini del Lato e del Lenne;*

SARDEGNA: *Iglesiente, Bacini Flumendosa-Flumineddu, Gallura, Logudoro, Bacino del Tirso;*

SICILIA: *Nord-Occidentale e isole Egadi e Ustica, Centro-Meridionale e Isole Pelagie, Nord-Orientale versante ionico, Bacino del Fiume Simeto, Sud-Orientale versante ionico, Sud-Occidentale e isola di Pantelleria, Centro-Settentrionale versante tirrenico, Sud-Orientale versante Stretto di Sicilia, Nord-Orientale versante tirrenico e isole Eolie;*

TOSCANA: *Arno-Valdarno Sup., Valdichiana, Etruria, Ombrone Gr-Alto, Ombrone Gr-Medio, Valdarno Inf., Reno, Romagna-Toscana, Valdelsa-Valdera, Arno-Firenze, Arno-Casentino, Fiora e Albegna, Bisenzio e Ombrone Pt, Valtiberina, Mugello-Val di Sieve;*

TRENTINO ALTO ADIGE: *Provincia Autonoma di Trento;*

UMBRIA: *Alto Tevere, Chiani Paglia, Nera Corno, Trasimeno Nestore, Chiascio Topino Marroggia, Medio Tevere;*

VENETO: *Po, Fissero-Tartaro-Canalbianco e Basso Adige, Basso Brenta-Bacchiglione e Fratta Gorzone, Livenza, Lemene e Tagliamento, Basso Piave, Sile e Bacino scolante in laguna;*

PER LA GIORNATA DI DOMANI, SABATO 25 LUGLIO 2015:

MODERATA CRITICITA' PER RISCHIO IDROGEOLOGICO LOCALIZZATO SU:

TRENTINO ALTO ADIGE: *Provincia Autonoma di Bolzano;*

VENETO: *Piave pedemontano, Alto Brenta-Bacchiglione-Alpone, Adige-Garda e monti Lessini, Alto Piave;*

ORDINARIA CRITICITA' PER RISCHIO IDRAULICO DIFFUSO SU:

LOMBARDIA: *Pianura Occidentale;*

ORDINARIA CRITICITA' PER RISCHIO IDROGEOLOGICO LOCALIZZATO SU:

ABRUZZO: *Bacino dell'Aterno, Bacino del Pescara, Bacini Tordino Vomano, Marsica, Bacino Basso del Sangro, Bacino Alto del Sangro;*

BASILICATA: *Bacino dell'Ofanto, Bacini Agri-Sinni, Bacini Basento-Bradano;*

CALABRIA: *Ver. Tirrenico Mer. Calabrese, Ver. Tirrenico Set. Calabrese, Ver. Ionico Mer. Calabrese, Ver. Ionico Set. Calabrese, Ver. Ionico Cen. Calabrese, Ver. Tirrenico Cen. Calabrese;*

CAMPANIA: *Tusciano, Alto Sele, Tanagro, Piana Campana, Napoli e Isole, Area Vesuviana, Alto Volturno, Matese, Alta Irpinia, Sannio, Piana del Sele, Alto Cilento, Penisola Sorrentino - Amalfitana, Monti di Sarno, Monti Picentini, Basso Cilento;*

FRIULI VENEZIA GIULIA: *Bacino dell'Isonzo e Pianura di Udine e Gorizia, Bacino di Levante / Carso, Bacino montano del Tagliamento e del Torre, Bacino del Livenza e del Lemene;*

LAZIO: *Bacini Costieri Sud, Bacino del Liri;*

LIGURIA: *Bacini Liguri Marittimi di Ponente, Bacini Liguri Marittimi di Centro, Bacini Liguri Padani di Ponente, Bacini Liguri Padani di Levante, Bacini Liguri Marittimi di Levante;*

LOMBARDIA: *Nordovest;*

MOLISE: *Alto Volturno - Medio Sangro, Frentani-Sannio Matese;*

PUGLIA: *Salento, Puglia Centrale Bradanica, Basso ofanto, Basso Fortore, Subappennino Dauno, Tavoliere, Gargano, Bacini del Lato e del Lenne, Puglia Centrale Adriatica;*

SICILIA: *Centro-Settentrionale versante tirrenico, Bacino del Fiume Simeto, Nord-Orientale versante ionico, Nord-Orientale versante tirrenico e isole Eolie, Sud-Orientale versante ionico, Sud-Orientale versante Stretto di Sicilia;*

TOSCANA: *Arno-Costa, Serchio-Costa, Etruria-Costa Nord, Isole, Etruria, Versilia, Etruria-Costa Sud, Valdarno Inf., Valdelsa-Valdera, Serchio-Lucca;*

TRENTINO ALTO ADIGE: *Provincia Autonoma di Trento;*

VENETO: *Po, Fissero-Tartaro-Canalbianco e Basso Adige, Basso Brenta-Bacchiglione e Fratta Gorzone, Livenza, Lemene e Tagliamento, Basso Piave, Sile e Bacino scolante in laguna;*

NOTE: Regione LOMBARDIA:
dalle ore 16.00 di oggi, venerdì 24 luglio 2015, e fino a revoca, MODERATA criticità rischio TEMPORALI FORTI sulle zone d'allerta NordOvest e Pianura Occidentale;
dalle ore 16.00 di oggi, venerdì 24 luglio 2015, e per la giornata di domani, sabato 25 luglio 2015, ORDINARIA criticità rischio TEMPORALI FORTI sulle restanti zone d'allerta.

VENERDÌ 24 LUGLIO 2015
ORE 16:00

IL DIRETTORE DELL' UFFICIO
SILVANO MEROI

PROTEZIONE CIVILE
Presidenza del Consiglio dei Ministri
Dipartimento della Protezione Civile

Centro Funzionale Centrale - Settore Idro

AGGIORNAMENTO EFFETTI AL SUOLO PREVISTI PER VENERDÌ 24 LUGLIO 2015

- Limiti regionali
- Zone di Allerta
- Assenza di fenomeni significativi prevedibili
- Ordinaria criticità per rischio idrogeologico localizzato
- Ordinaria criticità per rischio idraulico diffuso
- Moderata criticità per rischio idrogeologico localizzato
- Moderata criticità per rischio idraulico diffuso
- Elevata criticità per rischio idrogeologico localizzato
- Elevata criticità per rischio idraulico diffuso

PROTEZIONE CIVILE
Presidenza del Consiglio dei Ministri
Dipartimento della Protezione Civile

Centro Funzionale Centrale – Settore Idro

EFFETTI AL SUOLO PREVISTI PER SABATO 25 LUGLIO 2015

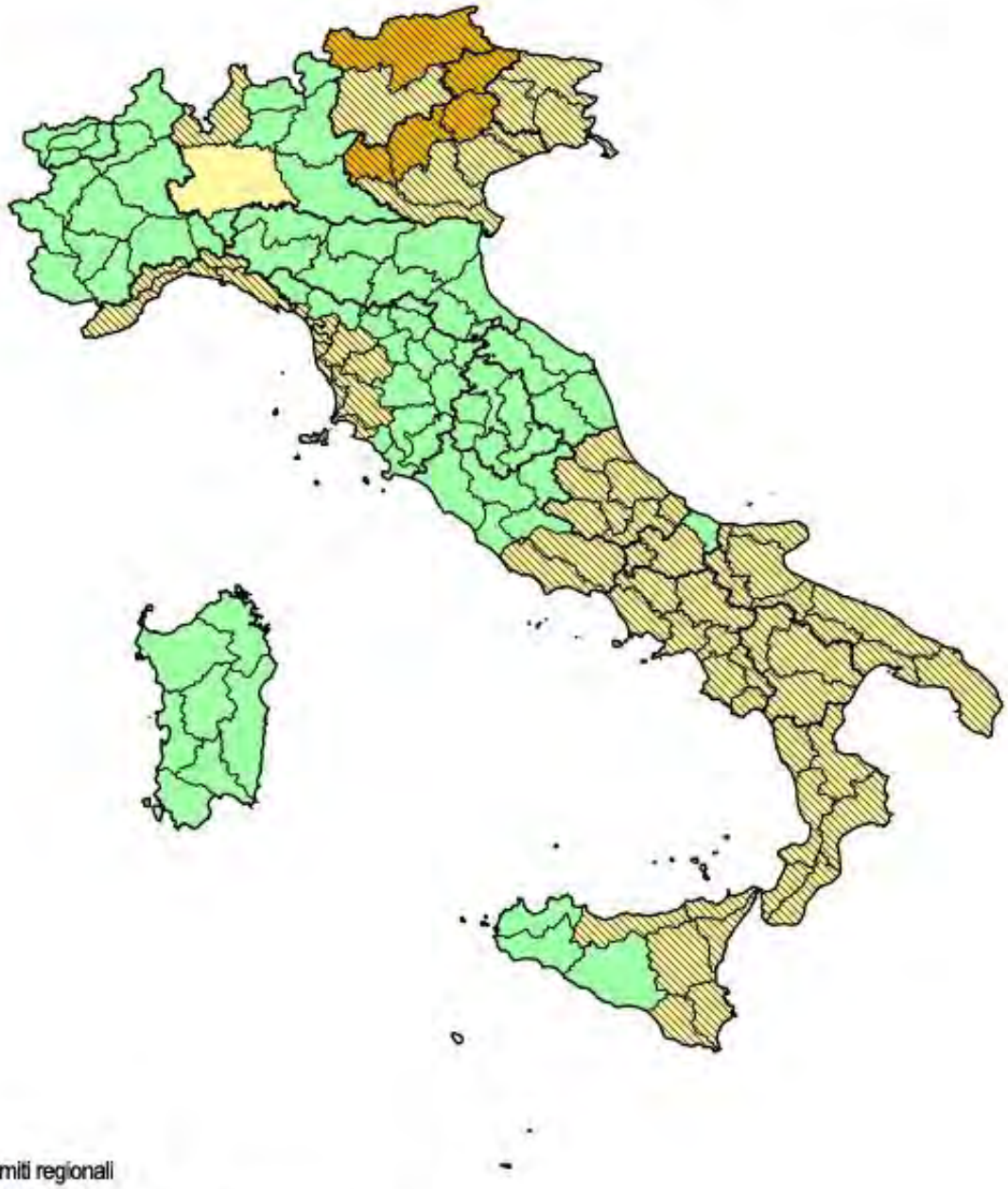

- Limiti regionali
- Zone di Allerta
- Assenza di fenomeni significativi prevedibili
- Ordinaria criticità per rischio idrogeologico localizzato
- Ordinaria criticità per rischio idraulico diffuso
- Moderata criticità per rischio idrogeologico localizzato
- Moderata criticità per rischio idraulico diffuso
- Elevata criticità per rischio idrogeologico localizzato
- Elevata criticità per rischio idraulico diffuso

PROTEZIONE CIVILE
Presidenza del Consiglio dei Ministri
Dipartimento della Protezione Civile

Centro Funzionale Centrale – Settore Idro

OGGETTO: BOLLETTINO DI CRITICITA' NAZIONALE

RIFE/./ DIRETTIVA PRESIDENZA CONSIGLIO DEI MINISTRI 27-2-2004.
INDIRIZZI OPERATIVI PER LA GESTIONE ORGANIZZATIVA E FUNZIONALE DEL SISTEMA DI ALLERTAMENTO NAZIONALE, STATALE E REGIONALE, PER IL RISCHIO IDROGEOLOGICO E IDRAULICO AI FINI DI PROTEZIONE CIVILE.

Premesso che:
- è stato emesso in data odierna il Bollettino di vigilanza meteorologica nazionale;
- è in corso l'Avviso di condizioni meteorologiche avverse N.° 15079 PROT. DPC/RIA/ 37723 del 24 luglio 2015;
- non sono in corso Avvisi di criticita';

Il CENTRO FUNZIONALE CENTRALE

assunte le criticita' comunicate dai Centri Funzionali Decentrati di tutte le Regioni e Province autonome

EMETTE IL PRESENTE BOLLETTINO DI CRITICITA' NAZIONALE.

PER LA GIORNATA DI OGGI, SABATO 25 LUGLIO 2015:

MODERATA CRITICITA' PER RISCHIO IDROGEOLOGICO LOCALIZZATO SU:

TRENTINO ALTO ADIGE: *Provincia Autonoma di Bolzano;*

ORDINARIA CRITICITA' PER RISCHIO IDRAULICO DIFFUSO SU:

LOMBARDIA: *Pianura Occidentale;*

ORDINARIA CRITICITA' PER RISCHIO IDROGEOLOGICO LOCALIZZATO SU:

ABRUZZO: *Bacino del Pescara, Bacino Basso del Sangro, Bacino dell'Aterno, Marsica, Bacini Tordino Vomano, Bacino Alto del Sangro;*

BASILICATA: *Bacini Agri-Sinni, Bacino dell'Ofanto, Bacini Basento-Bradano;*

CALABRIA: *Ver. Ionico Mer. Calabrese, Ver. Ionico Cen. Calabrese, Ver. Ionico Set. Calabrese, Ver. Tirrenico Set. Calabrese, Ver. Tirrenico Cen. Calabrese, Ver. Tirrenico Mer. Calabrese;*

CAMPANIA: *Tusciano, Alto Sele, Alto Volturno, Matese, Penisola Sorrentino - Amalfitana, Monti di Sarno, Monti Picentini, Piana del Sele, Alto Cilento, Tanagro, Alta Irpinia, Sannio, Basso Cilento, Piana Campana, Napoli e Isole, Area Vesuviana;*

FRIULI VENEZIA GIULIA: *Bacino montano del Tagliamento e del Torre, Bacino del Livenza e del Lemene, Bacino dell'Isonzo e Pianura di Udine e Gorizia, Bacino di Levante / Carso;*

LAZIO: *Bacini Costieri Sud, Aniene, Appennino di Rieti, Roma, Bacino del Liri, Bacino Medio Tevere;*

LIGURIA: *Bacini Liguri Marittimi di Centro, Bacini Liguri Marittimi di Levante, Bacini Liguri Padani di Levante, Bacini Liguri Padani di Ponente, Bacini Liguri Marittimi di Ponente;*

LOMBARDIA: *Nordovest;*

MOLISE: *Alto Volturno - Medio Sangro, Frentani-Sannio Matese;*

PUGLIA: *Bacini del Lato e del Lenne, Basso ofanto, Puglia Centrale Adriatica, Salento, Puglia Centrale Bradanica, Gargano, Tavoliere, Subappennino Dauno, Basso Fortore;*

TOSCANA: *Arno-Costa, Serchio-Garfagnana-Lima, Valdarno Inf., Serchio-Costa, Versilia, Lunigiana, Serchio-Lucca;*

TRENTINO ALTO ADIGE: *Provincia Autonoma di Trento;*

UMBRIA: *Trasimeno Nestore, Chiani Paglia, Nera Corno, Alto Tevere, Chiascio Topino Marroggia, Medio Tevere;*

VENETO: *Piave pedemontano, Po, Fissero-Tartaro-Canalbianco e Basso Adige, Livenza, Lemene e Tagliamento, Adige-Garda e monti Lessini, Basso Piave, Sile e Bacino scolante in laguna, Alto Brenta-Bacchiglione-Alpone, Alto Piave, Basso Brenta-Bacchiglione e Fratta Gorzone;*

PER LA GIORNATA DI DOMANI, DOMENICA 26 LUGLIO 2015:

ORDINARIA CRITICITA' PER RISCHIO IDROGEOLOGICO LOCALIZZATO SU:

ABRUZZO: *Marsica, Bacino Alto del Sangro, Bacino dell'Aterno;*

LAZIO: *Bacino del Liri, Bacini Costieri Sud, Appennino di Rieti;*

MOLISE: *Frentani-Sannio Matese, Alto Volturno - Medio Sangro;*

PUGLIA: *Tavoliere, Gargano, Basso Fortore, Puglia Centrale Adriatica, Basso ofanto, Subappennino Dauno, Puglia Centrale Bradanica;*

UMBRIA: *Alto Tevere, Trasimeno Nestore, Chiascio Topino Marroggia, Chiani Paglia, Medio Tevere, Nera Corno;*

VENETO: *Basso Brenta-Bacchiglione e Fratta Gorzone, Alto Piave, Alto Brenta-Bacchiglione-Alpone, Po, Fissero-Tartaro-Canalbianco e Basso Adige, Basso Piave, Sile e Bacino scolante in laguna, Piave pedemontano, Adige-Garda e monti Lessini, Livenza, Lemene e Tagliamento;*

SABATO 25 LUGLIO 2015
ORE 16:00

IL DIRETTORE DELL' UFFICIO
SILVANO MEROI

PROTEZIONE CIVILE
Presidenza del Consiglio dei Ministri
Dipartimento della Protezione Civile

Centro Funzionale Centrale - Settore Idro

AGGIORNAMENTO EFFETTI AL SUOLO PREVISTI PER SABATO 25 LUGLIO 2015

- Limiti regionali
- Zone di Allerta
- Assenza di fenomeni significativi prevedibili
- Ordinaria criticità per rischio idrogeologico localizzato
- Ordinaria criticità per rischio idraulico diffuso
- Moderata criticità per rischio idrogeologico localizzato
- Moderata criticità per rischio idraulico diffuso
- Elevata criticità per rischio idrogeologico localizzato
- Elevata criticità per rischio idraulico diffuso

PROTEZIONE CIVILE
Presidenza del Consiglio dei Ministri
Dipartimento della Protezione Civile

Centro Funzionale Centrale – Settore Idro

EFFETTI AL SUOLO PREVISTI PER DOMENICA 26 LUGLIO 2015

- Limiti regionali
- Zone di Allerta
- Assenza di fenomeni significativi prevedibili
- Ordinaria criticità per rischio idrogeologico localizzato
- Ordinaria criticità per rischio idraulico diffuso
- Moderata criticità per rischio idrogeologico localizzato
- Moderata criticità per rischio idraulico diffuso
- Elevata criticità per rischio idrogeologico localizzato
- Elevata criticità per rischio idraulico diffuso

PROTEZIONE CIVILE
Presidenza del Consiglio dei Ministri
Dipartimento della Protezione Civile

Centro Funzionale Centrale – Settore Idro

OGGETTO: BOLLETTINO DI CRITICITA' NAZIONALE

RIFE/./ DIRETTIVA PRESIDENZA CONSIGLIO DEI MINISTRI 27-2-2004.
INDIRIZZI OPERATIVI PER LA GESTIONE ORGANIZZATIVA E FUNZIONALE DEL SISTEMA DI ALLERTAMENTO NAZIONALE, STATALE E REGIONALE, PER IL RISCHIO IDROGEOLOGICO E IDRAULICO AI FINI DI PROTEZIONE CIVILE.

Premesso che:
- è stato emesso in data odierna il Bollettino di vigilanza meteorologica nazionale;
- non sono in corso Avvisi di criticita';

Il CENTRO FUNZIONALE CENTRALE
assunte le criticita' comunicate dai Centri Funzionali Decentrati di tutte le Regioni e Province autonome
EMETTE IL PRESENTE BOLLETTINO DI CRITICITA' NAZIONALE.

PER LA GIORNATA DI OGGI, DOMENICA 26 LUGLIO 2015:

ORDINARIA CRITICITA' PER RISCHIO IDRAULICO DIFFUSO SU:
EMILIA ROMAGNA: *Pianura di Bologna e Ferrara, Pianura di Modena e Reggio Emilia, Pianura di Forlì e Ravenna;*
ORDINARIA CRITICITA' PER RISCHIO IDROGEOLOGICO LOCALIZZATO SU:
ABRUZZO: *Bacino Basso del Sangro, Bacino del Pescara, Bacino dell'Aterno, Bacino Alto del Sangro, Bacini Tordino Vomano, Marsica;*
BASILICATA: *Bacini Basento-Bradano, Bacino dell'Ofanto, Bacini Agri-Sinni;*
CALABRIA: *Ver. Tirrenico Set. Calabrese, Ver. Tirrenico Cen. Calabrese;*
LAZIO: *Bacino del Liri, Appennino di Rieti, Aniene;*
MOLISE: *Alto Volturno - Medio Sangro, Frentani-Sannio Matese;*
PUGLIA: *Basso Fortore, Gargano, Tavoliere, Subappennino Dauno, Salento;*
UMBRIA: *Alto Tevere, Nera Corno, Chiascio Topino Marroggia;*

PER LA GIORNATA DI DOMANI, LUNEDÌ 27 LUGLIO 2015:

ORDINARIA CRITICITA' PER RISCHIO IDRAULICO DIFFUSO SU:
EMILIA ROMAGNA: *Pianura di Modena e Reggio Emilia, Pianura di Forlì e Ravenna, Pianura di Bologna e Ferrara;*

DOMENICA 26 LUGLIO 2015
ORE 16:00

IL DIRETTORE DELL' UFFICIO
SILVANO MEROI

PROTEZIONE CIVILE
Presidenza del Consiglio dei Ministri
Dipartimento della Protezione Civile

Centro Funzionale Centrale – Settore Idro

AGGIORNAMENTO EFFETTI AL SUOLO PREVISTI PER DOMENICA 26 LUGLIO 2015

- Limiti regionali
- Zone di Allerta
- Assenza di fenomeni significativi prevedibili
- Ordinaria criticità per rischio idrogeologico localizzato
- Ordinaria criticità per rischio idraulico diffuso
- Moderata criticità per rischio idrogeologico localizzato
- Moderata criticità per rischio idraulico diffuso
- Elevata criticità per rischio idrogeologico localizzato
- Elevata criticità per rischio idraulico diffuso

PROTEZIONE CIVILE
Presidenza del Consiglio dei Ministri
Dipartimento della Protezione Civile

Centro Funzionale Centrale – Settore Idro

EFFETTI AL SUOLO PREVISTI PER LUNEDÌ 27 LUGLIO 2015

- Limiti regionali
- Zone di Allerta
- Assenza di fenomeni significativi prevedibili
- Ordinaria criticità per rischio idrogeologico localizzato
- Ordinaria criticità per rischio idraulico diffuso
- Moderata criticità per rischio idrogeologico localizzato
- Moderata criticità per rischio idraulico diffuso
- Elevata criticità per rischio idrogeologico localizzato
- Elevata criticità per rischio idraulico diffuso

PROTEZIONE CIVILE
Presidenza del Consiglio dei Ministri
Dipartimento della Protezione Civile

Centro Funzionale Centrale – Settore Idro

OGGETTO: BOLLETTINO DI CRITICITA' NAZIONALE

RIFE/./ DIRETTIVA PRESIDENZA CONSIGLIO DEI MINISTRI 27-2-2004.
INDIRIZZI OPERATIVI PER LA GESTIONE ORGANIZZATIVA E FUNZIONALE DEL SISTEMA DI ALLERTAMENTO NAZIONALE, STATALE E REGIONALE, PER IL RISCHIO IDROGEOLOGICO E IDRAULICO AI FINI DI PROTEZIONE CIVILE.

Premesso che:
- è stato emesso in data odierna il Bollettino di vigilanza meteorologica nazionale;
- non sono in corso Avvisi di criticita';

Il CENTRO FUNZIONALE CENTRALE
assunte le criticita' comunicate dai Centri Funzionali Decentrati di tutte le Regioni e Province autonome
EMETTE IL PRESENTE BOLLETTINO DI CRITICITA' NAZIONALE.

PER LA GIORNATA DI OGGI, LUNEDÌ 27 LUGLIO 2015:

ORDINARIA CRITICITA' PER RISCHIO IDRAULICO DIFFUSO SU:
EMILIA ROMAGNA: *Pianura di Bologna e Ferrara, Pianura di Forlì e Ravenna, Pianura di Modena e Reggio Emilia;*

PER LA GIORNATA DI DOMANI, MARTEDÌ 28 LUGLIO 2015:

ASSENZA DI FENOMENI SIGNIFICATIVI PREVEDIBILI SUL TERRITORIO;

LUNEDÌ 27 LUGLIO 2015
ORE 16:00

IL DIRETTORE DELL' UFFICIO
SILVANO MEROI

PROTEZIONE CIVILE
Presidenza del Consiglio dei Ministri
Dipartimento della Protezione Civile

Centro Funzionale Centrale - Settore Idro

AGGIORNAMENTO EFFETTI AL SUOLO PREVISTI PER LUNEDÌ 27 LUGLIO 2015

- Limiti regionali
- Zone di Allerta
- Assenza di fenomeni significativi prevedibili
- Ordinaria criticità per rischio idrogeologico localizzato
- Ordinaria criticità per rischio idraulico diffuso
- Moderata criticità per rischio idrogeologico localizzato
- Moderata criticità per rischio idraulico diffuso
- Elevata criticità per rischio idrogeologico localizzato
- Elevata criticità per rischio idraulico diffuso

PROTEZIONE CIVILE
Presidenza del Consiglio dei Ministri
Dipartimento della Protezione Civile

Centro Funzionale Centrale - Settore Idro

EFFETTI AL SUOLO PREVISTI PER MARTEDÌ 28 LUGLIO 2015

- Limiti regionali
- Zone di Allerta
- Assenza di fenomeni significativi prevedibili
- Ordinaria criticità per rischio idrogeologico localizzato
- Ordinaria criticità per rischio idraulico diffuso
- Moderata criticità per rischio idrogeologico localizzato
- Moderata criticità per rischio idraulico diffuso
- Elevata criticità per rischio idrogeologico localizzato
- Elevata criticità per rischio idraulico diffuso

PROTEZIONE CIVILE
Presidenza del Consiglio dei Ministri
Dipartimento della Protezione Civile

Centro Funzionale Centrale – Settore Idro

OGGETTO: BOLLETTINO DI CRITICITA' NAZIONALE

RIFE/./ DIRETTIVA PRESIDENZA CONSIGLIO DEI MINISTRI 27-2-2004.
INDIRIZZI OPERATIVI PER LA GESTIONE ORGANIZZATIVA E FUNZIONALE DEL SISTEMA DI ALLERTAMENTO NAZIONALE, STATALE E REGIONALE, PER IL RISCHIO IDROGEOLOGICO E IDRAULICO AI FINI DI PROTEZIONE CIVILE.

Premesso che:
- è stato emesso in data odierna il Bollettino di vigilanza meteorologica nazionale;
- è stato emesso l'Avviso di criticita' regionale della Regione Veneto;

Il CENTRO FUNZIONALE CENTRALE
assunte le criticita' comunicate dai Centri Funzionali Decentrati di tutte le Regioni e Province autonome
EMETTE IL PRESENTE BOLLETTINO DI CRITICITA' NAZIONALE.

PER LA GIORNATA DI OGGI, MARTEDÌ 28 LUGLIO 2015:

ASSENZA DI FENOMENI SIGNIFICATIVI PREVEDIBILI SUL TERRITORIO;

PER LA GIORNATA DI DOMANI, MERCOLEDÌ 29 LUGLIO 2015:

MODERATA CRITICITA' PER RISCHIO IDROGEOLOGICO LOCALIZZATO SU:
VENETO: *Alto Piave;*
ORDINARIA CRITICITA' PER RISCHIO IDRAULICO DIFFUSO SU:
LOMBARDIA: *Pianura Orientale;*
ORDINARIA CRITICITA' PER RISCHIO IDROGEOLOGICO LOCALIZZATO SU:
LOMBARDIA: *Garda - Valcamonica;*
VENETO: *Livenza, Lemene e Tagliamento, Basso Brenta-Bacchiglione e Fratta Gorzone, Po, Fissero-Tartaro-Canalbianco e Basso Adige, Piave pedemontano, Alto Brenta-Bacchiglione-Alpone, Adige-Garda e monti Lessini, Basso Piave, Sile e Bacino scolante in laguna;*

NOTE: LOMBARDIA: criticità ordinaria per temporali forti su Garda - Valcamonica e Pianura Orientale.

MARTEDÌ 28 LUGLIO 2015
ORE 16:00

IL DIRETTORE DELL' UFFICIO
SILVANO MEROI

PROTEZIONE CIVILE
Presidenza del Consiglio dei Ministri
Dipartimento della Protezione Civile

Centro Funzionale Centrale - Settore Idro

AGGIORNAMENTO EFFETTI AL SUOLO PREVISTI PER MARTEDÌ 28 LUGLIO 2015

- Limiti regionali
- Zone di Allerta
- Assenza di fenomeni significativi prevedibili
- Ordinaria criticità per rischio idrogeologico localizzato
- Ordinaria criticità per rischio idraulico diffuso
- Moderata criticità per rischio idrogeologico localizzato
- Moderata criticità per rischio idraulico diffuso
- Elevata criticità per rischio idrogeologico localizzato
- Elevata criticità per rischio idraulico diffuso

PROTEZIONE CIVILE
Presidenza del Consiglio dei Ministri
Dipartimento della Protezione Civile

Centro Funzionale Centrale – Settore Idro

EFFETTI AL SUOLO PREVISTI PER MERCOLEDÌ 29 LUGLIO 2015

- Limiti regionali
- Zone di Allerta
- Assenza di fenomeni significativi prevedibili
- Ordinaria criticità per rischio idrogeologico localizzato
- Ordinaria criticità per rischio idraulico diffuso
- Moderata criticità per rischio idrogeologico localizzato
- Moderata criticità per rischio idraulico diffuso
- Elevata criticità per rischio idrogeologico localizzato
- Elevata criticità per rischio idraulico diffuso

PROTEZIONE CIVILE
Presidenza del Consiglio dei Ministri
Dipartimento della Protezione Civile

Centro Funzionale Centrale – Settore Idro

OGGETTO: BOLLETTINO DI CRITICITA' NAZIONALE

RIFE/./ DIRETTIVA PRESIDENZA CONSIGLIO DEI MINISTRI 27-2-2004.
INDIRIZZI OPERATIVI PER LA GESTIONE ORGANIZZATIVA E FUNZIONALE DEL SISTEMA DI ALLERTAMENTO NAZIONALE, STATALE E REGIONALE, PER IL RISCHIO IDROGEOLOGICO E IDRAULICO AI FINI DI PROTEZIONE CIVILE.

Premesso che:
- è stato emesso in data odierna il Bollettino di vigilanza meteorologica nazionale;
- non sono in corso Avvisi di criticita';

Il CENTRO FUNZIONALE CENTRALE
assunte le criticita' comunicate dai Centri Funzionali Decentrati di tutte le Regioni e Province autonome
EMETTE IL PRESENTE BOLLETTINO DI CRITICITA' NAZIONALE.

PER LA GIORNATA DI OGGI, MERCOLEDÌ 29 LUGLIO 2015:

ORDINARIA CRITICITA' PER RISCHIO IDRAULICO DIFFUSO SU:

LOMBARDIA: *Pianura Orientale;*

ORDINARIA CRITICITA' PER RISCHIO IDROGEOLOGICO LOCALIZZATO SU:

LOMBARDIA: *Garda - Valcamonica;*

VENETO: *Alto Piave, Piave pedemontano, Po, Fissero-Tartaro-Canalbianco e Basso Adige, Basso Piave, Sile e Bacino scolante in laguna, Alto Brenta-Bacchiglione-Alpone, Basso Brenta-Bacchiglione e Fratta Gorzone, Livenza, Lemene e Tagliamento, Adige-Garda e monti Lessini;*

PER LA GIORNATA DI DOMANI, GIOVEDÌ 30 LUGLIO 2015:

ORDINARIA CRITICITA' PER RISCHIO IDRAULICO DIFFUSO SU:

LOMBARDIA: *Pianura Occidentale, Pianura Orientale;*

ORDINARIA CRITICITA' PER RISCHIO IDROGEOLOGICO LOCALIZZATO SU:

LOMBARDIA: *Garda - Valcamonica, Nordovest, Prealpi Centrali, Oltrepò Pavese;*

MARCHE: *Pianura Marchigiana Meridionale, Appennino Marchigiano Settentrionale, Pianura Marchigiana Settentrionale, Appennino Marchigiano Meridionale;*

TOSCANA: *Reno, Serchio-Garfagnana-Lima, Lunigiana;*

UMBRIA: *Alto Tevere, Nera Corno, Chiascio Topino Marroggia;*

VENETO: *Alto Piave, Basso Brenta-Bacchiglione e Fratta Gorzone, Basso Piave, Sile e Bacino scolante in laguna, Piave pedemontano, Adige-Garda e monti Lessini, Po, Fissero-Tartaro-Canalbianco e Basso Adige, Alto Brenta-Bacchiglione-Alpone, Livenza, Lemene e Tagliamento;*

NOTE: Regione Lombardia : le ordinarie critictà per domani giovedi 30 luglio nelle aree : "C" Nordovest; "E" Oltrepò Pavese; "F" Pianura Orientale; "G" Garda Valcamonica; "H" Prealpi Centrali sono per temporali forti.

MERCOLEDÌ 29 LUGLIO 2015
ORE 16:00

IL DIRETTORE DELL' UFFICIO
SILVANO MEROI

PROTEZIONE CIVILE
Presidenza del Consiglio dei Ministri
Dipartimento della Protezione Civile

Centro Funzionale Centrale - Settore Idro

AGGIORNAMENTO EFFETTI AL SUOLO PREVISTI PER MERCOLEDÌ 29 LUGLIO 2015

- Limiti regionali
- Zone di Allerta
- Assenza di fenomeni significativi prevedibili
- Ordinaria criticità per rischio idrogeologico localizzato
- Ordinaria criticità per rischio idraulico diffuso
- Moderata criticità per rischio idrogeologico localizzato
- Moderata criticità per rischio idraulico diffuso
- Elevata criticità per rischio idrogeologico localizzato
- Elevata criticità per rischio idraulico diffuso

PROTEZIONE CIVILE
Presidenza del Consiglio dei Ministri
Dipartimento della Protezione Civile

Centro Funzionale Centrale – Settore Idro

EFFETTI AL SUOLO PREVISTI PER GIOVEDÌ 30 LUGLIO 2015

- Limiti regionali
- Zone di Allerta
- Assenza di fenomeni significativi prevedibili
- Ordinaria criticità per rischio idrogeologico localizzato
- Ordinaria criticità per rischio idraulico diffuso
- Moderata criticità per rischio idrogeologico localizzato
- Moderata criticità per rischio idraulico diffuso
- Elevata criticità per rischio idrogeologico localizzato
- Elevata criticità per rischio idraulico diffuso

PROTEZIONE CIVILE
Presidenza del Consiglio dei Ministri
Dipartimento della Protezione Civile

Centro Funzionale Centrale – Settore Idro

OGGETTO: BOLLETTINO DI CRITICITA' NAZIONALE

RIFE/./ DIRETTIVA PRESIDENZA CONSIGLIO DEI MINISTRI 27-2-2004.
INDIRIZZI OPERATIVI PER LA GESTIONE ORGANIZZATIVA E FUNZIONALE DEL SISTEMA DI ALLERTAMENTO NAZIONALE, STATALE E REGIONALE, PER IL RISCHIO IDROGEOLOGICO E IDRAULICO AI FINI DI PROTEZIONE CIVILE.

Premesso che:
- è stato emesso in data odierna il Bollettino di vigilanza meteorologica nazionale;
- è stato emesso l'Avviso di condizioni meteorologiche avverse N.° 15080 PROT. DPC/RIA/38728 del 30 luglio 2015.
- non sono in corso Avvisi di criticita';

Il CENTRO FUNZIONALE CENTRALE

assunte le criticita' comunicate dai Centri Funzionali Decentrati di tutte le Regioni e Province autonome

EMETTE IL PRESENTE BOLLETTINO DI CRITICITA' NAZIONALE.

PER LA GIORNATA DI OGGI, GIOVEDÌ 30 LUGLIO 2015:

ORDINARIA CRITICITA' PER RISCHIO IDRAULICO DIFFUSO SU:

EMILIA ROMAGNA: *Pianura di Bologna e Ferrara;*

LOMBARDIA: *Pianura Orientale, Pianura Occidentale;*

ORDINARIA CRITICITA' PER RISCHIO IDROGEOLOGICO LOCALIZZATO SU:

EMILIA ROMAGNA: *Bacini montani dei Fiumi Romagnoli, Pianura di Forlì e Ravenna, Bacini montani di Panaro, Secchia ed Enza, Bacino montano del Reno, Bacini montani di Parma, Taro e Trebbia;*

LOMBARDIA: *Garda - Valcamonica, Nordovest, Oltrepò Pavese, Prealpi Centrali;*

MARCHE: *Pianura Marchigiana Meridionale, Appennino Marchigiano Settentrionale, Appennino Marchigiano Meridionale, Pianura Marchigiana Settentrionale;*

UMBRIA: *Alto Tevere, Chiascio Topino Marroggia, Nera Corno;*

VENETO: *Alto Piave, Adige-Garda e monti Lessini, Po, Fissero-Tartaro-Canalbianco e Basso Adige, Piave pedemontano, Alto Brenta-Bacchiglione-Alpone, Basso Brenta-Bacchiglione e Fratta Gorzone, Basso Piave, Sile e Bacino scolante in laguna, Livenza, Lemene e Tagliamento;*

PER LA GIORNATA DI DOMANI, VENERDÌ 31 LUGLIO 2015:

ORDINARIA CRITICITA' PER RISCHIO IDRAULICO DIFFUSO SU:

EMILIA ROMAGNA: *Pianura di Bologna e Ferrara;*

ORDINARIA CRITICITA' PER RISCHIO IDROGEOLOGICO LOCALIZZATO SU:

ABRUZZO: *Bacino dell'Aterno, Marsica, Bacino Alto del Sangro, Bacini Tordino Vomano, Bacino Basso del Sangro, Bacino del Pescara;*

EMILIA ROMAGNA: *Bacini montani dei Fiumi Romagnoli, Bacini montani di Panaro, Secchia ed Enza, Bacini montani di Parma, Taro e Trebbia, Bacino montano del Reno, Pianura di Forlì e Ravenna;*

LAZIO: *Bacino Medio Tevere, Bacini Costieri Nord, Bacino del Liri, Appennino di Rieti, Roma, Aniene;*

MARCHE: *Appennino Marchigiano Settentrionale, Pianura Marchigiana Meridionale, Pianura Marchigiana Settentrionale, Appennino Marchigiano Meridionale;*

TOSCANA: *Ombrone Gr-Alto, Ombrone Gr-Medio, Etruria, Valdichiana, Fiora e Albegna, Arno-Valdarno Sup.;*

UMBRIA: *Alto Tevere, Medio Tevere, Chiascio Topino Marroggia, Chiani Paglia, Trasimeno Nestore, Nera Corno;*

VENETO: *Po, Fissero-Tartaro-Canalbianco e Basso Adige, Alto Brenta-Bacchiglione-Alpone, Livenza, Lemene e Tagliamento, Piave pedemontano, Basso Piave, Sile e Bacino scolante in laguna, Adige-Garda e monti Lessini, Alto Piave, Basso Brenta-Bacchiglione e Fratta Gorzone;*

GIOVEDÌ 30 LUGLIO 2015
ORE 16:00

IL DIRETTORE DELL' UFFICIO

SILVANO MEROI

PROTEZIONE CIVILE
Presidenza del Consiglio dei Ministri
Dipartimento della Protezione Civile

Centro Funzionale Centrale – Settore Idro

AGGIORNAMENTO EFFETTI AL SUOLO PREVISTI PER GIOVEDÌ 30 LUGLIO 2015

- Limiti regionali
- Zone di Allerta
- Assenza di fenomeni significativi prevedibili
- Ordinaria criticità per rischio idrogeologico localizzato
- Ordinaria criticità per rischio idraulico diffuso
- Moderata criticità per rischio idrogeologico localizzato
- Moderata criticità per rischio idraulico diffuso
- Elevata criticità per rischio idrogeologico localizzato
- Elevata criticità per rischio idraulico diffuso

PROTEZIONE CIVILE
Presidenza del Consiglio dei Ministri
Dipartimento della Protezione Civile

Centro Funzionale Centrale – Settore Idro

EFFETTI AL SUOLO PREVISTI PER VENERDÌ 31 LUGLIO 2015

- Limiti regionali
- Zone di Allerta
- Assenza di fenomeni significativi prevedibili
- Ordinaria criticità per rischio idrogeologico localizzato
- Ordinaria criticità per rischio idraulico diffuso
- Moderata criticità per rischio idrogeologico localizzato
- Moderata criticità per rischio idraulico diffuso
- Elevata criticità per rischio idrogeologico localizzato
- Elevata criticità per rischio idraulico diffuso

PROTEZIONE CIVILE
Presidenza del Consiglio dei Ministri
Dipartimento della Protezione Civile

Centro Funzionale Centrale – Settore Idro

OGGETTO: BOLLETTINO DI CRITICITA' NAZIONALE

RIFE/./ DIRETTIVA PRESIDENZA CONSIGLIO DEI MINISTRI 27-2-2004.
INDIRIZZI OPERATIVI PER LA GESTIONE ORGANIZZATIVA E FUNZIONALE DEL SISTEMA DI ALLERTAMENTO NAZIONALE, STATALE E REGIONALE, PER IL RISCHIO IDROGEOLOGICO E IDRAULICO AI FINI DI PROTEZIONE CIVILE.

Premesso che:
- è stato emesso l'avviso di condizioni meteorologiche N.° 15081 prot. DPC/RIA/38814 del 31 luglio 2015 ed è in corso l'avviso di avverse condizioni meteorologiche N.° 15080 prot. DPC/RIA/0038728 del 30 luglio 2015;
- non sono in corso Avvisi di criticita';

Il CENTRO FUNZIONALE CENTRALE

assunte le criticita' comunicate dai Centri Funzionali Decentrati di tutte le Regioni e Province autonome

EMETTE IL PRESENTE BOLLETTINO DI CRITICITA' NAZIONALE.

PER LA GIORNATA DI OGGI, VENERDÌ 31 LUGLIO 2015:

ORDINARIA CRITICITA' PER RISCHIO IDRAULICO DIFFUSO SU:

EMILIA ROMAGNA: *Pianura di Bologna e Ferrara;*

ORDINARIA CRITICITA' PER RISCHIO IDROGEOLOGICO LOCALIZZATO SU:

ABRUZZO: *Bacino Alto del Sangro, Bacino del Pescara, Marsica, Bacino Basso del Sangro, Bacini Tordino Vomano, Bacino dell'Aterno;*

CALABRIA: *Ver. Ionico Set. Calabrese, Ver. Ionico Cen. Calabrese;*

EMILIA ROMAGNA: *Pianura di Forlì e Ravenna, Bacini montani dei Fiumi Romagnoli, Bacini montani di Parma, Taro e Trebbia, Bacino montano del Reno, Bacini montani di Panaro, Secchia ed Enza;*

LAZIO: *Aniene, Roma, Bacini Costieri Nord, Appennino di Rieti, Bacino del Liri, Bacino Medio Tevere;*

MARCHE: *Appennino Marchigiano Meridionale, Appennino Marchigiano Settentrionale, Pianura Marchigiana Meridionale, Pianura Marchigiana Settentrionale;*

TOSCANA: *Ombrone Gr-Medio, Etruria, Fiora e Albegna-Costa e Giglio, Ombrone Gr-Costa, Fiora e Albegna, Etruria-Costa Sud, Ombrone Gr-Alto;*

UMBRIA: *Nera Corno, Medio Tevere, Trasimeno Nestore, Chiascio Topino Marroggia, Chiani Paglia, Alto Tevere;*

PER LA GIORNATA DI DOMANI, SABATO 01 AGOSTO 2015:

ORDINARIA CRITICITA' PER RISCHIO IDRAULICO DIFFUSO SU:

EMILIA ROMAGNA: *Pianura di Modena e Reggio Emilia, Pianura di Bologna e Ferrara;*

ORDINARIA CRITICITA' PER RISCHIO IDROGEOLOGICO LOCALIZZATO SU:

EMILIA ROMAGNA: *Pianura di Forlì e Ravenna, Bacini montani di Panaro, Secchia ed Enza, Bacini montani dei Fiumi Romagnoli, Bacino montano del Reno, Bacini montani di Parma, Taro e Trebbia, Pianura di Parma e Piacenza;*

LAZIO: *Bacino Medio Tevere, Appennino di Rieti, Aniene, Bacino del Liri;*

LIGURIA: *Bacini Liguri Padani di Levante, Bacini Liguri Marittimi di Levante, Bacini Liguri Padani di Ponente, Bacini Liguri Marittimi di Ponente, Bacini Liguri Marittimi di Centro;*

LOMBARDIA: *Oltrepò Pavese;*

TOSCANA: *Etruria-Costa Nord, Isole, Lunigiana, Etruria-Costa Sud, Reno, Romagna-Toscana, Arno-Casentino, Serchio-Costa, Arno-Costa, Bisenzio e Ombrone Pt, Serchio-Garfagnana-Lima, Serchio-Lucca, Arno-Valdarno Sup., Ombrone Gr-Medio, Fiora e Albegna, Valtiberina, Arno-Firenze, Ombrone Gr-Alto, Mugello-Val di Sieve, Valdelsa-Valdera, Ombrone Gr-Costa, Valdichiana, Valdarno Inf., Etruria, Versilia, Fiora e Albegna-Costa e Giglio;*

UMBRIA: *Nera Corno, Alto Tevere, Chiani Paglia, Medio Tevere, Chiascio Topino Marroggia, Trasimeno Nestore;*

NOTE: La regione Molise ha emesso ordinaria criticità per temporali su zone d'allerta "A" e "B" per la giornata di oggi e domani;
la regione Lombardia ha emesso ordinaria criticità per temporali forti sulle zone d'allerta "C", "D", "E", "F", "G" e "H" per la giornata di domani.

VENERDÌ 31 LUGLIO 2015
ORE 16:00

IL DIRETTORE DELL' UFFICIO
SILVANO MEROI

PROTEZIONE CIVILE
Presidenza del Consiglio dei Ministri
Dipartimento della Protezione Civile

Centro Funzionale Centrale – Settore Idro

AGGIORNAMENTO EFFETTI AL SUOLO PREVISTI PER VENERDÌ 31 LUGLIO 2015

- Limiti regionali
- Zone di Allerta
- Assenza di fenomeni significativi prevedibili
- Ordinaria criticità per rischio idrogeologico localizzato
- Ordinaria criticità per rischio idraulico diffuso
- Moderata criticità per rischio idrogeologico localizzato
- Moderata criticità per rischio idraulico diffuso
- Elevata criticità per rischio idrogeologico localizzato
- Elevata criticità per rischio idraulico diffuso

PROTEZIONE CIVILE
Presidenza del Consiglio dei Ministri
Dipartimento della Protezione Civile

Centro Funzionale Centrale – Settore Idro

EFFETTI AL SUOLO PREVISTI PER SABATO 01 AGOSTO 2015

- Limiti regionali
- Zone di Allerta
- Assenza di fenomeni significativi prevedibili
- Ordinaria criticità per rischio idrogeologico localizzato
- Ordinaria criticità per rischio idraulico diffuso
- Moderata criticità per rischio idrogeologico localizzato
- Moderata criticità per rischio idraulico diffuso
- Elevata criticità per rischio idrogeologico localizzato
- Elevata criticità per rischio idraulico diffuso

PROTEZIONE CIVILE
Presidenza del Consiglio dei Ministri
Dipartimento della Protezione Civile

Centro Funzionale Centrale – Settore Idro

OGGETTO: BOLLETTINO DI CRITICITA' NAZIONALE

RIFE/./ DIRETTIVA PRESIDENZA CONSIGLIO DEI MINISTRI 27-2-2004.
INDIRIZZI OPERATIVI PER LA GESTIONE ORGANIZZATIVA E FUNZIONALE DEL SISTEMA DI ALLERTAMENTO NAZIONALE, STATALE E REGIONALE, PER IL RISCHIO IDROGEOLOGICO E IDRAULICO AI FINI DI PROTEZIONE CIVILE.

Premesso che:
- è stato emesso in data odierna il Bollettino di vigilanza meteorologica nazionale;
- non sono in corso Avvisi di criticita';

Il CENTRO FUNZIONALE CENTRALE

assunte le criticita' comunicate dai Centri Funzionali Decentrati di tutte le Regioni e Province autonome

EMETTE IL PRESENTE BOLLETTINO DI CRITICITA' NAZIONALE.

PER LA GIORNATA DI OGGI, SABATO 01 AGOSTO 2015:

ORDINARIA CRITICITA' PER RISCHIO IDRAULICO DIFFUSO SU:

EMILIA ROMAGNA: *Pianura di Bologna e Ferrara, Pianura di Modena e Reggio Emilia;*

ORDINARIA CRITICITA' PER RISCHIO IDROGEOLOGICO LOCALIZZATO SU:

ABRUZZO: *Marsica, Bacini Tordino Vomano, Bacino dell'Aterno, Bacino del Pescara;*

EMILIA ROMAGNA: *Bacini montani di Panaro, Secchia ed Enza, Bacini montani dei Fiumi Romagnoli, Bacino montano del Reno, Pianura di Parma e Piacenza, Bacini montani di Parma, Taro e Trebbia, Pianura di Forlì e Ravenna;*

LAZIO: *Aniene, Bacini Costieri Nord, Appennino di Rieti, Bacino Medio Tevere, Bacino del Liri;*

LIGURIA: *Bacini Liguri Marittimi di Levante, Bacini Liguri Padani di Levante, Bacini Liguri Marittimi di Ponente, Bacini Liguri Marittimi di Centro, Bacini Liguri Padani di Ponente;*

LOMBARDIA: *Oltrepò Pavese;*

MARCHE: *Pianura Marchigiana Meridionale, Appennino Marchigiano Meridionale, Appennino Marchigiano Settentrionale, Pianura Marchigiana Settentrionale;*

TOSCANA: *Fiora e Albegna-Costa e Giglio, Arno-Valdarno Sup., Reno, Arno-Costa, Serchio-Lucca, Ombrone Gr-Alto, Isole, Etruria-Costa Sud, Valdichiana, Etruria-Costa Nord, Bisenzio e Ombrone Pt, Valdelsa-Valdera, Arno-Firenze, Arno-Casentino, Ombrone Gr-Medio, Fiora e Albegna, Ombrone Gr-Costa, Etruria, Valdarno Inf., Serchio-Garfagnana-Lima, Mugello-Val di Sieve, Versilia, Valtiberina, Lunigiana, Romagna-Toscana, Serchio-Costa;*

UMBRIA: *Medio Tevere, Chiascio Topino Marroggia, Trasimeno Nestore, Nera Corno, Chiani Paglia, Alto Tevere;*

VENETO: *Adige-Garda e monti Lessini, Piave pedemontano, Alto Piave, Basso Piave, Sile e Bacino scolante in laguna, Basso Brenta-Bacchiglione e Fratta Gorzone, Livenza, Lemene e Tagliamento, Po, Fissero-Tartaro-Canalbianco e Basso Adige, Alto Brenta-Bacchiglione-Alpone;*

PER LA GIORNATA DI DOMANI, DOMENICA 02 AGOSTO 2015:

ORDINARIA CRITICITA' PER RISCHIO IDRAULICO DIFFUSO SU:

EMILIA ROMAGNA: *Pianura di Bologna e Ferrara, Pianura di Modena e Reggio Emilia;*

ORDINARIA CRITICITA' PER RISCHIO IDROGEOLOGICO LOCALIZZATO SU:

ABRUZZO: *Bacini Tordino Vomano, Bacino del Pescara;*

CALABRIA: *Ver. Ionico Cen. Calabrese, Ver. Tirrenico Set. Calabrese, Ver. Ionico Set. Calabrese, Ver. Tirrenico Cen. Calabrese;*

EMILIA ROMAGNA: *Bacini montani dei Fiumi Romagnoli, Bacino montano del Reno, Bacini montani di Parma, Taro e Trebbia, Pianura di Forlì e Ravenna, Pianura di Parma e Piacenza, Bacini montani di Panaro, Secchia ed Enza;*

LAZIO: *Aniene, Appennino di Rieti, Bacino del Liri;*

MARCHE: *Pianura Marchigiana Settentrionale, Appennino Marchigiano Meridionale, Appennino Marchigiano Settentrionale, Pianura Marchigiana Meridionale;*

PUGLIA: *Subappennino Dauno, Tavoliere, Basso Fortore, Gargano, Puglia Centrale Bradanica, Puglia Centrale Adriatica, Basso ofanto;*

UMBRIA: *Nera Corno, Alto Tevere, Chiascio Topino Marroggia;*

VENETO: *Basso Piave, Sile e Bacino scolante in laguna, Alto Piave, Basso Brenta-Bacchiglione e Fratta Gorzone, Alto Brenta-Bacchiglione-Alpone, Po, Fissero-Tartaro-Canalbianco e Basso Adige, Adige-Garda e monti Lessini, Piave pedemontano, Livenza, Lemene e Tagliamento;*

NOTE: Regione Lombardia: Prevede un livello di ORDINARIA CRITICITA' per rischio TEMPORALI FORTI sulle zonedi allerta E, F per la giornata di domani 02/08/2015.
Regione Molise: Per oggi, sabato 01 Agosto 2015, Ordinaria criticità meteo su Medio Sangro-Alto Volturno (Zona A) e Frentani-Sannio-Matese (Zona B), per domani, domenica 02 Agosto 2015, Ordinaria criticità meteo su tutte le zone d'allerta per possibilità nelle ore centrali di precipitazioni isolate, anche a carattere di rovescio o breve temporale.

SABATO 01 AGOSTO 2015
ORE 16:00

IL DIRETTORE DELL' UFFICIO
SILVANO MEROI

PROTEZIONE CIVILE
Presidenza del Consiglio dei Ministri
Dipartimento della Protezione Civile

Centro Funzionale Centrale – Settore Idro

AGGIORNAMENTO EFFETTI AL SUOLO PREVISTI PER SABATO 01 AGOSTO 2015

- Limiti regionali
- Zone di Allerta
- Assenza di fenomeni significativi prevedibili
- Ordinaria criticità per rischio idrogeologico localizzato
- Ordinaria criticità per rischio idraulico diffuso
- Moderata criticità per rischio idrogeologico localizzato
- Moderata criticità per rischio idraulico diffuso
- Elevata criticità per rischio idrogeologico localizzato
- Elevata criticità per rischio idraulico diffuso

PROTEZIONE CIVILE
Presidenza del Consiglio dei Ministri
Dipartimento della Protezione Civile

Centro Funzionale Centrale – Settore Idro

EFFETTI AL SUOLO PREVISTI PER DOMENICA 02 AGOSTO 2015

- Limiti regionali
- Zone di Allerta
- Assenza di fenomeni significativi prevedibili
- Ordinaria criticità per rischio idrogeologico localizzato
- Ordinaria criticità per rischio idraulico diffuso
- Moderata criticità per rischio idrogeologico localizzato
- Moderata criticità per rischio idraulico diffuso
- Elevata criticità per rischio idrogeologico localizzato
- Elevata criticità per rischio idraulico diffuso

PROTEZIONE CIVILE
Presidenza del Consiglio dei Ministri
Dipartimento della Protezione Civile

Centro Funzionale Centrale – Settore Idro

OGGETTO: BOLLETTINO DI CRITICITA' NAZIONALE

RIFE/./ DIRETTIVA PRESIDENZA CONSIGLIO DEI MINISTRI 27-2-2004.
INDIRIZZI OPERATIVI PER LA GESTIONE ORGANIZZATIVA E FUNZIONALE DEL SISTEMA DI ALLERTAMENTO NAZIONALE, STATALE E REGIONALE, PER IL RISCHIO IDROGEOLOGICO E IDRAULICO AI FINI DI PROTEZIONE CIVILE.

Premesso che:
- è stato emesso in data odierna il Bollettino di vigilanza meteorologica nazionale;
- non sono in corso Avvisi di criticita';

Il CENTRO FUNZIONALE CENTRALE

assunte le criticita' comunicate dai Centri Funzionali Decentrati di tutte le Regioni e Province autonome

EMETTE IL PRESENTE BOLLETTINO DI CRITICITA' NAZIONALE.

PER LA GIORNATA DI OGGI, DOMENICA 02 AGOSTO 2015:

ORDINARIA CRITICITA' PER RISCHIO IDROGEOLOGICO LOCALIZZATO SU:

ABRUZZO: *Bacino Alto del Sangro, Bacino dell'Aterno, Bacino del Pescara, Bacini Tordino Vomano, Marsica, Bacino Basso del Sangro;*

BASILICATA: *Bacino dell'Ofanto, Bacini Basento-Bradano, Bacini Agri-Sinni;*

CALABRIA: *Ver. Tirrenico Set. Calabrese, Ver. Ionico Set. Calabrese, Ver. Tirrenico Cen. Calabrese, Ver. Ionico Cen. Calabrese;*

LAZIO: *Appennino di Rieti, Bacini Costieri Sud, Bacino del Liri, Aniene, Bacino Medio Tevere;*

MARCHE: *Appennino Marchigiano Settentrionale, Appennino Marchigiano Meridionale, Pianura Marchigiana Meridionale, Pianura Marchigiana Settentrionale;*

MOLISE: *Frentani-Sannio Matese, Alto Volturno - Medio Sangro;*

PUGLIA: *Puglia Centrale Adriatica, Tavoliere, Basso Fortore, Basso ofanto, Gargano, Puglia Centrale Bradanica, Subappennino Dauno;*

UMBRIA: *Chiani Paglia, Medio Tevere, Chiascio Topino Marroggia, Nera Corno, Alto Tevere, Trasimeno Nestore;*

PER LA GIORNATA DI DOMANI, LUNEDÌ 03 AGOSTO 2015:

ORDINARIA CRITICITA' PER RISCHIO IDROGEOLOGICO LOCALIZZATO SU:

ABRUZZO: *Bacino del Pescara, Bacini Tordino Vomano, Bacino Basso del Sangro, Marsica, Bacino Alto del Sangro, Bacino dell'Aterno;*

BASILICATA: *Bacino dell'Ofanto, Bacini Agri-Sinni, Bacini Basento-Bradano;*

CALABRIA: *Ver. Ionico Cen. Calabrese, Ver. Tirrenico Cen. Calabrese, Ver. Ionico Mer. Calabrese, Ver. Ionico Set. Calabrese, Ver. Tirrenico Set. Calabrese, Ver. Tirrenico Mer. Calabrese;*

LAZIO: *Bacino del Liri, Appennino di Rieti;*

MOLISE: *Litoranea, Frentani-Sannio Matese, Alto Volturno - Medio Sangro;*

PUGLIA: *Basso Fortore, Gargano, Puglia Centrale Bradanica, Basso ofanto, Bacini del Lato e del Lenne, Subappennino Dauno, Salento, Tavoliere, Puglia Centrale Adriatica;*

NOTE: MOLISE: le ordinarie criticità sono da intendersi per rischio meteo per possibilità nelle ore centrali di precipitazioni isolate, anche a carattere di rovescio o breve temporale.

DOMENICA 02 AGOSTO 2015
ORE 16:00

IL DIRETTORE DELL' UFFICIO

SILVANO MEROI

PROTEZIONE CIVILE
Presidenza del Consiglio dei Ministri
Dipartimento della Protezione Civile

Centro Funzionale Centrale - Settore Idro

AGGIORNAMENTO EFFETTI AL SUOLO PREVISTI PER DOMENICA 02 AGOSTO 2015

- Limiti regionali
- Zone di Allerta
- Assenza di fenomeni significativi prevedibili
- Ordinaria criticità per rischio idrogeologico localizzato
- Ordinaria criticità per rischio idraulico diffuso
- Moderata criticità per rischio idrogeologico localizzato
- Moderata criticità per rischio idraulico diffuso
- Elevata criticità per rischio idrogeologico localizzato
- Elevata criticità per rischio idraulico diffuso

PROTEZIONE CIVILE
Presidenza del Consiglio dei Ministri
Dipartimento della Protezione Civile

Centro Funzionale Centrale – Settore Idro

EFFETTI AL SUOLO PREVISTI PER LUNEDÌ 03 AGOSTO 2015

- Limiti regionali
- Zone di Allerta
- Assenza di fenomeni significativi prevedibili
- Ordinaria criticità per rischio idrogeologico localizzato
- Ordinaria criticità per rischio idraulico diffuso
- Moderata criticità per rischio idrogeologico localizzato
- Moderata criticità per rischio idraulico diffuso
- Elevata criticità per rischio idrogeologico localizzato
- Elevata criticità per rischio idraulico diffuso

PROTEZIONE CIVILE
Presidenza del Consiglio dei Ministri
Dipartimento della Protezione Civile

Centro Funzionale Centrale – Settore Idro

OGGETTO: BOLLETTINO DI CRITICITA' NAZIONALE

RIFE/./ DIRETTIVA PRESIDENZA CONSIGLIO DEI MINISTRI 27-2-2004.
INDIRIZZI OPERATIVI PER LA GESTIONE ORGANIZZATIVA E FUNZIONALE DEL SISTEMA DI ALLERTAMENTO NAZIONALE, STATALE E REGIONALE, PER IL RISCHIO IDROGEOLOGICO E IDRAULICO AI FINI DI PROTEZIONE CIVILE.

Premesso che:
- è stato emesso in data odierna il Bollettino di vigilanza meteorologica nazionale;
- non sono in corso Avvisi di criticita';

Il CENTRO FUNZIONALE CENTRALE

assunte le criticita' comunicate dai Centri Funzionali Decentrati di tutte le Regioni e Province autonome

EMETTE IL PRESENTE BOLLETTINO DI CRITICITA' NAZIONALE.

PER LA GIORNATA DI OGGI, LUNEDÌ 03 AGOSTO 2015:

ORDINARIA CRITICITA' PER RISCHIO IDROGEOLOGICO LOCALIZZATO SU:

ABRUZZO: *Marsica, Bacino Alto del Sangro, Bacino Basso del Sangro, Bacino del Pescara, Bacini Tordino Vomano, Bacino dell'Aterno;*

BASILICATA: *Bacini Basento-Bradano, Bacino dell'Ofanto, Bacini Agri-Sinni;*

CALABRIA: *Ver. Tirrenico Mer. Calabrese, Ver. Ionico Set. Calabrese, Ver. Ionico Cen. Calabrese, Ver. Tirrenico Cen. Calabrese, Ver. Tirrenico Set. Calabrese, Ver. Ionico Mer. Calabrese;*

LAZIO: *Bacino del Liri;*

PUGLIA: *Salento, Puglia Centrale Adriatica, Puglia Centrale Bradanica, Basso ofanto, Basso Fortore, Bacini del Lato e del Lenne, Tavoliere, Gargano, Subappennino Dauno;*

PER LA GIORNATA DI DOMANI, MARTEDÌ 04 AGOSTO 2015:

ORDINARIA CRITICITA' PER RISCHIO IDROGEOLOGICO LOCALIZZATO SU:

BASILICATA: *Bacini Agri-Sinni, Bacini Basento-Bradano, Bacino dell'Ofanto;*

CALABRIA: *Ver. Tirrenico Mer. Calabrese, Ver. Tirrenico Cen. Calabrese, Ver. Ionico Set. Calabrese, Ver. Tirrenico Set. Calabrese, Ver. Ionico Cen. Calabrese, Ver. Ionico Mer. Calabrese;*

PUGLIA: *Basso ofanto, Bacini del Lato e del Lenne, Tavoliere, Puglia Centrale Bradanica, Puglia Centrale Adriatica, Gargano, Basso Fortore, Subappennino Dauno, Salento;*

SICILIA: *Nord-Orientale versante tirrenico e isole Eolie, Nord-Orientale versante ionico, Sud-Orientale versante Stretto di Sicilia, Bacino del Fiume Simeto, Sud-Orientale versante ionico;*

NOTE: Regione Molise: Per la giornata odierna ordinaria criticità per rischio meteo su tutte le zone di allerta per possibilità nelle ore centrali di deboli precipitazioni isolate, anche a carattere di rovescio o breve temporale.

LUNEDÌ 03 AGOSTO 2015
ORE 16:00

IL DIRETTORE DELL' UFFICIO
SILVANO MEROI

PROTEZIONE CIVILE
Presidenza del Consiglio dei Ministri
Dipartimento della Protezione Civile

Centro Funzionale Centrale - Settore Idro

AGGIORNAMENTO EFFETTI AL SUOLO PREVISTI PER LUNEDÌ 03 AGOSTO 2015

- Limiti regionali
- Zone di Allerta
- Assenza di fenomeni significativi prevedibili
- Ordinaria criticità per rischio idrogeologico localizzato
- Ordinaria criticità per rischio idraulico diffuso
- Moderata criticità per rischio idrogeologico localizzato
- Moderata criticità per rischio idraulico diffuso
- Elevata criticità per rischio idrogeologico localizzato
- Elevata criticità per rischio idraulico diffuso

PROTEZIONE CIVILE
Presidenza del Consiglio dei Ministri
Dipartimento della Protezione Civile

Centro Funzionale Centrale – Settore Idro

EFFETTI AL SUOLO PREVISTI PER MARTEDÌ 04 AGOSTO 2015

- Limiti regionali
- Zone di Allerta
- Assenza di fenomeni significativi prevedibili
- Ordinaria criticità per rischio idrogeologico localizzato
- Ordinaria criticità per rischio idraulico diffuso
- Moderata criticità per rischio idrogeologico localizzato
- Moderata criticità per rischio idraulico diffuso
- Elevata criticità per rischio idrogeologico localizzato
- Elevata criticità per rischio idraulico diffuso

PROTEZIONE CIVILE
Presidenza del Consiglio dei Ministri
Dipartimento della Protezione Civile

Centro Funzionale Centrale – Settore Idro

OGGETTO: BOLLETTINO DI CRITICITA' NAZIONALE

RIFE/./ DIRETTIVA PRESIDENZA CONSIGLIO DEI MINISTRI 27-2-2004.
INDIRIZZI OPERATIVI PER LA GESTIONE ORGANIZZATIVA E FUNZIONALE DEL SISTEMA DI ALLERTAMENTO NAZIONALE, STATALE E REGIONALE, PER IL RISCHIO IDROGEOLOGICO E IDRAULICO AI FINI DI PROTEZIONE CIVILE.

Premesso che:
- è stato emesso in data odierna il Bollettino di vigilanza meteorologica nazionale;
- non sono in corso Avvisi di criticita';

Il CENTRO FUNZIONALE CENTRALE

assunte le criticita' comunicate dai Centri Funzionali Decentrati di tutte le Regioni e Province autonome

EMETTE IL PRESENTE BOLLETTINO DI CRITICITA' NAZIONALE.

PER LA GIORNATA DI OGGI, MARTEDÌ 04 AGOSTO 2015:

ORDINARIA CRITICITA' PER RISCHIO IDROGEOLOGICO LOCALIZZATO SU:

BASILICATA: *Bacini Agri-Sinni, Bacini Basento-Bradano;*

CALABRIA: *Ver. Tirrenico Cen. Calabrese, Ver. Ionico Mer. Calabrese, Ver. Ionico Set. Calabrese, Ver. Ionico Cen. Calabrese, Ver. Tirrenico Set. Calabrese, Ver. Tirrenico Mer. Calabrese;*

LIGURIA: *Bacini Liguri Marittimi di Centro, Bacini Liguri Padani di Ponente, Bacini Liguri Marittimi di Levante, Bacini Liguri Padani di Levante, Bacini Liguri Marittimi di Ponente;*

LOMBARDIA: *Media-bassa Valtellina, Alta Valtellina, Nordovest;*

PUGLIA: *Bacini del Lato e del Lenne, Gargano, Basso Fortore, Subappennino Dauno, Salento, Basso ofanto, Puglia Centrale Adriatica, Puglia Centrale Bradanica, Tavoliere;*

SICILIA: *Nord-Orientale versante ionico, Centro-Meridionale e Isole Pelagie, Bacino del Fiume Simeto, Sud-Orientale versante Stretto di Sicilia, Centro-Settentrionale versante tirrenico, Sud-Orientale versante ionico, Nord-Orientale versante tirrenico e isole Eolie;*

PER LA GIORNATA DI DOMANI, MERCOLEDÌ 05 AGOSTO 2015:

ORDINARIA CRITICITA' PER RISCHIO IDROGEOLOGICO LOCALIZZATO SU:

CALABRIA: *Ver. Tirrenico Mer. Calabrese, Ver. Tirrenico Cen. Calabrese, Ver. Ionico Mer. Calabrese, Ver. Ionico Set. Calabrese, Ver. Ionico Cen. Calabrese, Ver. Tirrenico Set. Calabrese;*

PUGLIA: *Bacini del Lato e del Lenne, Salento;*

SICILIA: *Sud-Orientale versante Stretto di Sicilia, Nord-Orientale versante tirrenico e isole Eolie, Sud-Orientale versante ionico, Bacino del Fiume Simeto, Nord-Orientale versante ionico;*

MARTEDÌ 04 AGOSTO 2015
ORE 16:00

IL DIRETTORE DELL' UFFICIO
SILVANO MEROI

PROTEZIONE CIVILE
Presidenza del Consiglio dei Ministri
Dipartimento della Protezione Civile

Centro Funzionale Centrale – Settore Idro

AGGIORNAMENTO EFFETTI AL SUOLO PREVISTI PER MARTEDÌ 04 AGOSTO 2015

- Limiti regionali
- Zone di Allerta
- Assenza di fenomeni significativi prevedibili
- Ordinaria criticità per rischio idrogeologico localizzato
- Ordinaria criticità per rischio idraulico diffuso
- Moderata criticità per rischio idrogeologico localizzato
- Moderata criticità per rischio idraulico diffuso
- Elevata criticità per rischio idrogeologico localizzato
- Elevata criticità per rischio idraulico diffuso

PROTEZIONE CIVILE
Presidenza del Consiglio dei Ministri
Dipartimento della Protezione Civile

Centro Funzionale Centrale - Settore Idro

EFFETTI AL SUOLO PREVISTI PER MERCOLEDÌ 05 AGOSTO 2015

- Limiti regionali
- Zone di Allerta
- Assenza di fenomeni significativi prevedibili
- Ordinaria criticità per rischio idrogeologico localizzato
- Ordinaria criticità per rischio idraulico diffuso
- Moderata criticità per rischio idrogeologico localizzato
- Moderata criticità per rischio idraulico diffuso
- Elevata criticità per rischio idrogeologico localizzato
- Elevata criticità per rischio idraulico diffuso

PROTEZIONE CIVILE
Presidenza del Consiglio dei Ministri
Dipartimento della Protezione Civile

Centro Funzionale Centrale – Settore Idro

OGGETTO: BOLLETTINO DI CRITICITA' NAZIONALE

RIFE/./ DIRETTIVA PRESIDENZA CONSIGLIO DEI MINISTRI 27-2-2004.
INDIRIZZI OPERATIVI PER LA GESTIONE ORGANIZZATIVA E FUNZIONALE DEL SISTEMA DI ALLERTAMENTO NAZIONALE, STATALE E REGIONALE, PER IL RISCHIO IDROGEOLOGICO E IDRAULICO AI FINI DI PROTEZIONE CIVILE.

Premesso che:
- è stato emesso in data odierna il Bollettino di vigilanza meteorologica nazionale;
- non sono in corso Avvisi di criticita';

Il CENTRO FUNZIONALE CENTRALE

assunte le criticita' comunicate dai Centri Funzionali Decentrati di tutte le Regioni e Province autonome

EMETTE IL PRESENTE BOLLETTINO DI CRITICITA' NAZIONALE.

PER LA GIORNATA DI OGGI, MERCOLEDÌ 05 AGOSTO 2015:

ORDINARIA CRITICITA' PER RISCHIO IDROGEOLOGICO LOCALIZZATO SU:

CALABRIA: *Ver. Ionico Cen. Calabrese, Ver. Ionico Mer. Calabrese, Ver. Tirrenico Set. Calabrese, Ver. Tirrenico Mer. Calabrese, Ver. Ionico Set. Calabrese, Ver. Tirrenico Cen. Calabrese;*

SICILIA: *Sud-Orientale versante Stretto di Sicilia, Bacino del Fiume Simeto, Nord-Orientale versante tirrenico e isole Eolie, Nord-Orientale versante ionico, Sud-Orientale versante ionico;*

PER LA GIORNATA DI DOMANI, GIOVEDÌ 06 AGOSTO 2015:

ORDINARIA CRITICITA' PER RISCHIO IDROGEOLOGICO LOCALIZZATO SU:

BASILICATA: *Bacino dell'Ofanto, Bacini Basento-Bradano, Bacini Agri-Sinni;*

CALABRIA: *Ver. Tirrenico Cen. Calabrese, Ver. Ionico Cen. Calabrese, Ver. Ionico Mer. Calabrese, Ver. Ionico Set. Calabrese, Ver. Tirrenico Mer. Calabrese, Ver. Tirrenico Set. Calabrese;*

SICILIA: *Sud-Orientale versante Stretto di Sicilia, Bacino del Fiume Simeto, Nord-Orientale versante ionico, Sud-Orientale versante ionico, Nord-Orientale versante tirrenico e isole Eolie;*

MERCOLEDÌ 05 AGOSTO 2015
ORE 16:00

IL DIRETTORE DELL' UFFICIO
SILVANO MEROI

PROTEZIONE CIVILE
Presidenza del Consiglio dei Ministri
Dipartimento della Protezione Civile

Centro Funzionale Centrale - Settore Idro

AGGIORNAMENTO EFFETTI AL SUOLO PREVISTI PER MERCOLEDÌ 05 AGOSTO 2015

- Limiti regionali
- Zone di Allerta
- Assenza di fenomeni significativi prevedibili
- Ordinaria criticità per rischio idrogeologico localizzato
- Ordinaria criticità per rischio idraulico diffuso
- Moderata criticità per rischio idrogeologico localizzato
- Moderata criticità per rischio idraulico diffuso
- Elevata criticità per rischio idrogeologico localizzato
- Elevata criticità per rischio idraulico diffuso

PROTEZIONE CIVILE
Presidenza del Consiglio dei Ministri
Dipartimento della Protezione Civile

Centro Funzionale Centrale – Settore Idro

EFFETTI AL SUOLO PREVISTI PER GIOVEDÌ 06 AGOSTO 2015

- Limiti regionali
- Zone di Allerta
- Assenza di fenomeni significativi prevedibili
- Ordinaria criticità per rischio idrogeologico localizzato
- Ordinaria criticità per rischio idraulico diffuso
- Moderata criticità per rischio idrogeologico localizzato
- Moderata criticità per rischio idraulico diffuso
- Elevata criticità per rischio idrogeologico localizzato
- Elevata criticità per rischio idraulico diffuso

PROTEZIONE CIVILE
Presidenza del Consiglio dei Ministri
Dipartimento della Protezione Civile

Centro Funzionale Centrale – Settore Idro

OGGETTO: BOLLETTINO DI CRITICITA' NAZIONALE

RIFE/./ DIRETTIVA PRESIDENZA CONSIGLIO DEI MINISTRI 27-2-2004.
INDIRIZZI OPERATIVI PER LA GESTIONE ORGANIZZATIVA E FUNZIONALE DEL SISTEMA DI ALLERTAMENTO NAZIONALE, STATALE E REGIONALE, PER IL RISCHIO IDROGEOLOGICO E IDRAULICO AI FINI DI PROTEZIONE CIVILE.

Premesso che:
- è stato emesso in data odierna il Bollettino di vigilanza meteorologica nazionale;
- non sono in corso Avvisi di criticita';

Il CENTRO FUNZIONALE CENTRALE

assunte le criticita' comunicate dai Centri Funzionali Decentrati di tutte le Regioni e Province autonome

EMETTE IL PRESENTE BOLLETTINO DI CRITICITA' NAZIONALE.

PER LA GIORNATA DI OGGI, GIOVEDÌ 06 AGOSTO 2015:

ORDINARIA CRITICITA' PER RISCHIO IDROGEOLOGICO LOCALIZZATO SU:

BASILICATA: *Bacini Agri-Sinni, Bacino dell'Ofanto, Bacini Basento-Bradano;*

CALABRIA: *Ver. Tirrenico Cen. Calabrese, Ver. Ionico Cen. Calabrese, Ver. Ionico Mer. Calabrese, Ver. Tirrenico Mer. Calabrese, Ver. Ionico Set. Calabrese, Ver. Tirrenico Set. Calabrese;*

PUGLIA: *Salento, Puglia Centrale Adriatica, Bacini del Lato e del Lenne, Puglia Centrale Bradanica, Basso ofanto;*

SICILIA: *Nord-Orientale versante ionico, Nord-Orientale versante tirrenico e isole Eolie, Bacino del Fiume Simeto, Sud-Orientale versante Stretto di Sicilia, Sud-Orientale versante ionico;*

PER LA GIORNATA DI DOMANI, VENERDÌ 07 AGOSTO 2015:

ORDINARIA CRITICITA' PER RISCHIO IDROGEOLOGICO LOCALIZZATO SU:

BASILICATA: *Bacino dell'Ofanto, Bacini Agri-Sinni, Bacini Basento-Bradano;*

CALABRIA: *Ver. Tirrenico Set. Calabrese, Ver. Tirrenico Cen. Calabrese, Ver. Ionico Cen. Calabrese, Ver. Ionico Set. Calabrese, Ver. Tirrenico Mer. Calabrese, Ver. Ionico Mer. Calabrese;*

PUGLIA: *Salento, Basso ofanto, Puglia Centrale Adriatica, Bacini del Lato e del Lenne, Puglia Centrale Bradanica;*

SICILIA: *Sud-Orientale versante Stretto di Sicilia, Centro-Settentrionale versante tirrenico, Nord-Orientale versante ionico, Centro-Meridionale e Isole Pelagie, Sud-Orientale versante ionico, Nord-Orientale versante tirrenico e isole Eolie, Bacino del Fiume Simeto;*

NOTE: Regione Veneto: Si ricorda che a partire dalle ore 17:00 del 05/06/2015 e per le successive 48 ore è vigente una prescrizione di Protezione Civile che dichiara LO STATO DI ATTENZIONE per Rischio Idro-Geologico (Idraulica rete secondaria, Geologica) per l'area ricompresa nei comuni della
Valle del Boite e dell'Ansiei (provincia di Belluno), in particolare: San Vito di Cadore, Borca di Cadore, Cortina, Vodo di Cadore e Auronzo di Cadore.

GIOVEDÌ 06 AGOSTO 2015
ORE 16:00

IL DIRETTORE DELL' UFFICIO
SILVANO MEROI

PROTEZIONE CIVILE
Presidenza del Consiglio dei Ministri
Dipartimento della Protezione Civile

Centro Funzionale Centrale - Settore Idro

AGGIORNAMENTO EFFETTI AL SUOLO PREVISTI PER GIOVEDÌ 06 AGOSTO 2015

- Limiti regionali
- Zone di Allerta
- Assenza di fenomeni significativi prevedibili
- Ordinaria criticità per rischio idrogeologico localizzato
- Ordinaria criticità per rischio idraulico diffuso
- Moderata criticità per rischio idrogeologico localizzato
- Moderata criticità per rischio idraulico diffuso
- Elevata criticità per rischio idrogeologico localizzato
- Elevata criticità per rischio idraulico diffuso

PROTEZIONE CIVILE
Presidenza del Consiglio dei Ministri
Dipartimento della Protezione Civile

Centro Funzionale Centrale – Settore Idro

EFFETTI AL SUOLO PREVISTI PER VENERDÌ 07 AGOSTO 2015

- Limiti regionali
- Zone di Allerta
- Assenza di fenomeni significativi prevedibili
- Ordinaria criticità per rischio idrogeologico localizzato
- Ordinaria criticità per rischio idraulico diffuso
- Moderata criticità per rischio idrogeologico localizzato
- Moderata criticità per rischio idraulico diffuso
- Elevata criticità per rischio idrogeologico localizzato
- Elevata criticità per rischio idraulico diffuso

PROTEZIONE CIVILE
Presidenza del Consiglio dei Ministri
Dipartimento della Protezione Civile

Centro Funzionale Centrale – Settore Idro

OGGETTO: BOLLETTINO DI CRITICITA' NAZIONALE

RIFE/./ DIRETTIVA PRESIDENZA CONSIGLIO DEI MINISTRI 27-2-2004.
INDIRIZZI OPERATIVI PER LA GESTIONE ORGANIZZATIVA E FUNZIONALE DEL SISTEMA DI ALLERTAMENTO NAZIONALE, STATALE E REGIONALE, PER IL RISCHIO IDROGEOLOGICO E IDRAULICO AI FINI DI PROTEZIONE CIVILE.

Premesso che:
- è stato emesso in data odierna il Bollettino di vigilanza meteorologica nazionale;
- non sono in corso Avvisi di criticita';

Il CENTRO FUNZIONALE CENTRALE

assunte le criticita' comunicate dai Centri Funzionali Decentrati di tutte le Regioni e Province autonome

EMETTE IL PRESENTE BOLLETTINO DI CRITICITA' NAZIONALE.

PER LA GIORNATA DI OGGI, VENERDÌ 07 AGOSTO 2015:

ORDINARIA CRITICITA' PER RISCHIO IDROGEOLOGICO LOCALIZZATO SU:

BASILICATA: *Bacino dell'Ofanto, Bacini Agri-Sinni;*

CALABRIA: *Ver. Tirrenico Cen. Calabrese, Ver. Tirrenico Mer. Calabrese, Ver. Ionico Set. Calabrese, Ver. Ionico Mer. Calabrese, Ver. Tirrenico Set. Calabrese, Ver. Ionico Cen. Calabrese;*

CAMPANIA: *Tusciano, Alto Sele, Basso Cilento, Piana del Sele, Alto Cilento, Penisola Sorrentino - Amalfitana, Monti di Sarno, Monti Picentini, Tanagro;*

MOLISE: *Alto Volturno - Medio Sangro;*

PUGLIA: *Salento;*

SICILIA: *Sud-Orientale versante ionico, Sud-Orientale versante Stretto di Sicilia, Centro-Meridionale e Isole Pelagie, Nord-Orientale versante tirrenico e isole Eolie, Nord-Orientale versante ionico, Centro-Settentrionale versante tirrenico, Bacino del Fiume Simeto;*

PER LA GIORNATA DI DOMANI, SABATO 08 AGOSTO 2015:

ORDINARIA CRITICITA' PER RISCHIO IDROGEOLOGICO LOCALIZZATO SU:

CALABRIA: *Ver. Ionico Mer. Calabrese, Ver. Tirrenico Cen. Calabrese, Ver. Ionico Cen. Calabrese, Ver. Tirrenico Mer. Calabrese, Ver. Ionico Set. Calabrese, Ver. Tirrenico Set. Calabrese;*

CAMPANIA: *Tusciano, Alto Sele, Tanagro, Basso Cilento, Penisola Sorrentino - Amalfitana, Monti di Sarno, Monti Picentini, Piana del Sele, Alto Cilento;*

LAZIO: *Bacino del Liri, Bacino Medio Tevere, Roma, Aniene, Bacini Costieri Sud, Appennino di Rieti;*

LOMBARDIA: *Prealpi Centrali;*

MOLISE: *Alto Volturno - Medio Sangro;*

SICILIA: *Sud-Orientale versante Stretto di Sicilia, Bacino del Fiume Simeto, Centro-Settentrionale versante tirrenico, Nord-Orientale versante ionico, Nord-Orientale versante tirrenico e isole Eolie, Sud-Orientale versante ionico, Centro-Meridionale e Isole Pelagie;*

TRENTINO ALTO ADIGE: *Provincia Autonoma di Bolzano;*

VENETO: *Alto Piave, Alto Brenta-Bacchiglione-Alpone, Piave pedemontano, Adige-Garda e monti Lessini;*

NOTE: Regione CAMPANIA: la criticita' ordinaria prevista, sia per oggi che per domani, e' da intendersi valida dalle ore 14:00 alle ore 24:00.
Regione MOLISE: L'Ordinaria criticità, per la giornata di oggi, 7 agosto 2015, e di domani, 8 agosto 2015, è da intendersi METEO.

VENERDÌ 07 AGOSTO 2015
ORE 16:00

IL DIRETTORE DELL' UFFICIO

SILVANO MEROI

PROTEZIONE CIVILE
Presidenza del Consiglio dei Ministri
Dipartimento della Protezione Civile

Centro Funzionale Centrale - Settore Idro

AGGIORNAMENTO EFFETTI AL SUOLO PREVISTI PER VENERDÌ 07 AGOSTO 2015

- Limiti regionali
- Zone di Allerta
- Assenza di fenomeni significativi prevedibili
- Ordinaria criticità per rischio idrogeologico localizzato
- Ordinaria criticità per rischio idraulico diffuso
- Moderata criticità per rischio idrogeologico localizzato
- Moderata criticità per rischio idraulico diffuso
- Elevata criticità per rischio idrogeologico localizzato
- Elevata criticità per rischio idraulico diffuso

PROTEZIONE CIVILE
Presidenza del Consiglio dei Ministri
Dipartimento della Protezione Civile

Centro Funzionale Centrale – Settore Idro

EFFETTI AL SUOLO PREVISTI PER SABATO 08 AGOSTO 2015

- Limiti regionali
- Zone di Allerta
- Assenza di fenomeni significativi prevedibili
- Ordinaria criticità per rischio idrogeologico localizzato
- Ordinaria criticità per rischio idraulico diffuso
- Moderata criticità per rischio idrogeologico localizzato
- Moderata criticità per rischio idraulico diffuso
- Elevata criticità per rischio idrogeologico localizzato
- Elevata criticità per rischio idraulico diffuso

PROTEZIONE CIVILE
Presidenza del Consiglio dei Ministri
Dipartimento della Protezione Civile

Centro Funzionale Centrale – Settore Idro

OGGETTO: BOLLETTINO DI CRITICITA' NAZIONALE

RIFE/./ DIRETTIVA PRESIDENZA CONSIGLIO DEI MINISTRI 27-2-2004.
INDIRIZZI OPERATIVI PER LA GESTIONE ORGANIZZATIVA E FUNZIONALE DEL SISTEMA DI ALLERTAMENTO NAZIONALE, STATALE E REGIONALE, PER IL RISCHIO IDROGEOLOGICO E IDRAULICO AI FINI DI PROTEZIONE CIVILE.

Premesso che:
- è stato emesso in data odierna il Bollettino di vigilanza meteorologica nazionale;
- non sono in corso Avvisi di criticita';

Il CENTRO FUNZIONALE CENTRALE
assunte le criticita' comunicate dai Centri Funzionali Decentrati di tutte le Regioni e Province autonome
EMETTE IL PRESENTE BOLLETTINO DI CRITICITA' NAZIONALE.

PER LA GIORNATA DI OGGI, SABATO 08 AGOSTO 2015:

ORDINARIA CRITICITA' PER RISCHIO IDROGEOLOGICO LOCALIZZATO SU:

ABRUZZO: *Bacino Alto del Sangro, Bacino dell'Aterno, Marsica;*

BASILICATA: *Bacini Basento-Bradano, Bacino dell'Ofanto, Bacini Agri-Sinni;*

CALABRIA: *Ver. Tirrenico Set. Calabrese, Ver. Tirrenico Cen. Calabrese, Ver. Tirrenico Mer. Calabrese, Ver. Ionico Mer. Calabrese, Ver. Ionico Set. Calabrese, Ver. Ionico Cen. Calabrese;*

CAMPANIA: *Tanagro, Penisola Sorrentino - Amalfitana, Monti di Sarno, Monti Picentini, Basso Cilento, Tusciano, Alto Sele, Piana del Sele, Alto Cilento;*

LAZIO: *Appennino di Rieti, Bacini Costieri Sud, Bacino del Liri, Bacino Medio Tevere, Aniene;*

LOMBARDIA: *Alta Valtellina, Nordovest, Prealpi Centrali, Oltrepò Pavese, Garda - Valcamonica, Media-bassa Valtellina;*

MOLISE: *Alto Volturno - Medio Sangro;*

PIEMONTE: *Chiusella, Cervo, Val Sesia, Pianura Torinese, Colline, Pianura Settentrionale, Valli Susa, Chisone, Pellice, Po, Toce, Valli Orco, Lanzo, Sangone;*

PUGLIA: *Subappennino Dauno, Puglia Centrale Bradanica, Puglia Centrale Adriatica, Bacini del Lato e del Lenne, Salento, Basso Fortore, Tavoliere, Gargano, Basso ofanto;*

SICILIA: *Sud-Orientale versante ionico, Nord-Orientale versante ionico, Sud-Orientale versante Stretto di Sicilia, Nord-Orientale versante tirrenico e isole Eolie, Bacino del Fiume Simeto;*

TRENTINO ALTO ADIGE: *Provincia Autonoma di Bolzano;*

UMBRIA: *Trasimeno Nestore, Medio Tevere, Chiani Paglia;*

VENETO: *Alto Piave, Adige-Garda e monti Lessini, Piave pedemontano, Alto Brenta-Bacchiglione-Alpone;*

PER LA GIORNATA DI DOMANI, DOMENICA 09 AGOSTO 2015:

ORDINARIA CRITICITA' PER RISCHIO IDROGEOLOGICO LOCALIZZATO SU:

ABRUZZO: *Bacino dell'Aterno, Marsica, Bacino Alto del Sangro;*

BASILICATA: *Bacini Agri-Sinni, Bacino dell'Ofanto, Bacini Basento-Bradano;*

CALABRIA: *Ver. Ionico Cen. Calabrese, Ver. Tirrenico Mer. Calabrese, Ver. Tirrenico Cen. Calabrese, Ver. Ionico Mer. Calabrese, Ver. Ionico Set. Calabrese, Ver. Tirrenico Set. Calabrese;*

CAMPANIA: *Tanagro, Tusciano, Alto Sele, Basso Cilento, Penisola Sorrentino - Amalfitana, Monti di Sarno, Monti Picentini, Alto Volturno, Matese, Alta Irpinia, Sannio, Piana Campana, Napoli e Isole, Area Vesuviana, Piana del Sele, Alto Cilento;*

LAZIO: *Roma, Bacini Costieri Nord, Bacino Medio Tevere, Aniene, Appennino di Rieti, Bacino del Liri, Bacini Costieri Sud;*

LIGURIA: *Bacini Liguri Marittimi di Levante, Bacini Liguri Padani di Ponente, Bacini Liguri Marittimi di Centro, Bacini Liguri Marittimi di Ponente, Bacini Liguri Padani di Levante;*

LOMBARDIA: *Oltrepò Pavese, Nordovest, Media-bassa Valtellina, Prealpi Centrali, Garda - Valcamonica, Alta Valtellina;*

MARCHE: *Pianura Marchigiana Settentrionale, Pianura Marchigiana Meridionale, Appennino Marchigiano Meridionale, Appennino Marchigiano Settentrionale;*

MOLISE: *Alto Volturno - Medio Sangro;*

PIEMONTE: *Toce, Valli Orco, Lanzo, Sangone, Pianura Settentrionale, Pianura Torinese, Colline, Chiusella, Cervo, Val Sesia, Valli Susa, Chisone, Pellice, Po;*

PUGLIA: *Gargano, Subappennino Dauno, Tavoliere, Basso ofanto, Basso Fortore, Puglia Centrale Bradanica, Bacini del Lato e del Lenne, Salento, Puglia Centrale Adriatica;*

SICILIA: *Nord-Orientale versante ionico, Sud-Orientale versante Stretto di Sicilia, Sud-Orientale versante ionico, Bacino del Fiume Simeto, Nord-Orientale versante tirrenico e isole Eolie;*

TOSCANA: *Arno-Valdarno Sup., Serchio-Garfagnana-Lima, Arno-Casentino, Etruria, Valtiberina, Ombrone Gr-Medio, Fiora e Albegna, Reno;*

UMBRIA: *Nera Corno, Medio Tevere, Alto Tevere, Trasimeno Nestore, Chiani Paglia, Chiascio Topino Marroggia;*

NOTE:
CAMPANIA: le Criticità Ordinarie sono a partire dalle 14:00 alle 24:00 di oggi, sabato 08 agosto 2015 e dalle 12:00 alle 24:00 di domani, domenica 09 agosto 2015

SABATO 08 AGOSTO 2015
ORE 16:00

IL DIRETTORE DELL' UFFICIO
SILVANO MEROI

PROTEZIONE CIVILE
Presidenza del Consiglio dei Ministri
Dipartimento della Protezione Civile

Centro Funzionale Centrale - Settore Idro

AGGIORNAMENTO EFFETTI AL SUOLO PREVISTI PER SABATO 08 AGOSTO 2015

- Limiti regionali
- Zone di Allerta
- Assenza di fenomeni significativi prevedibili
- Ordinaria criticità per rischio idrogeologico localizzato
- Ordinaria criticità per rischio idraulico diffuso
- Moderata criticità per rischio idrogeologico localizzato
- Moderata criticità per rischio idraulico diffuso
- Elevata criticità per rischio idrogeologico localizzato
- Elevata criticità per rischio idraulico diffuso

PROTEZIONE CIVILE
Presidenza del Consiglio dei Ministri
Dipartimento della Protezione Civile

Centro Funzionale Centrale – Settore Idro

EFFETTI AL SUOLO PREVISTI PER DOMENICA 09 AGOSTO 2015

- Limiti regionali
- Zone di Allerta
- Assenza di fenomeni significativi prevedibili
- Ordinaria criticità per rischio idrogeologico localizzato
- Ordinaria criticità per rischio idraulico diffuso
- Moderata criticità per rischio idrogeologico localizzato
- Moderata criticità per rischio idraulico diffuso
- Elevata criticità per rischio idrogeologico localizzato
- Elevata criticità per rischio idraulico diffuso

PROTEZIONE CIVILE
Presidenza del Consiglio dei Ministri
Dipartimento della Protezione Civile

Centro Funzionale Centrale – Settore Idro

OGGETTO: BOLLETTINO DI CRITICITA' NAZIONALE

RIFE/./ DIRETTIVA PRESIDENZA CONSIGLIO DEI MINISTRI 27-2-2004.
INDIRIZZI OPERATIVI PER LA GESTIONE ORGANIZZATIVA E FUNZIONALE DEL SISTEMA DI ALLERTAMENTO NAZIONALE, STATALE E REGIONALE, PER IL RISCHIO IDROGEOLOGICO E IDRAULICO AI FINI DI PROTEZIONE CIVILE.

Premesso che:
- E' stato emesso l'Avviso di condizioni meteorologiche avverse N.° 15082 prot. DPC/RIA/40192 del 09 Agosto 2015
- E' stato emesso in data odierna il Bollettino di vigilanza meteorologica nazionale;
- E' in corso l'Avviso di criticita' regionale del Piemonte ed è stato emesso l'Avviso di criticità regionale della Toscana;

Il CENTRO FUNZIONALE CENTRALE
assunte le criticita' comunicate dai Centri Funzionali Decentrati di tutte le Regioni e Province autonome
EMETTE IL PRESENTE BOLLETTINO DI CRITICITA' NAZIONALE.

PER LA GIORNATA DI OGGI, DOMENICA 09 AGOSTO 2015:

MODERATA CRITICITA' PER RISCHIO IDROGEOLOGICO LOCALIZZATO SU:

PIEMONTE: *Valli Susa, Chisone, Pellice, Po, Valli Orco, Lanzo, Sangone, Valli Varaita, Maira, Stura di Demonte;*

ORDINARIA CRITICITA' PER RISCHIO IDRAULICO DIFFUSO SU:

LOMBARDIA: *Pianura Occidentale;*

ORDINARIA CRITICITA' PER RISCHIO IDROGEOLOGICO LOCALIZZATO SU:

ABRUZZO: *Marsica, Bacino dell'Aterno, Bacino Alto del Sangro;*

BASILICATA: *Bacino dell'Ofanto, Bacini Basento-Bradano, Bacini Agri-Sinni;*

CALABRIA: *Ver. Tirrenico Set. Calabrese, Ver. Ionico Cen. Calabrese, Ver. Ionico Set. Calabrese, Ver. Tirrenico Mer. Calabrese, Ver. Ionico Mer. Calabrese, Ver. Tirrenico Cen. Calabrese;*

CAMPANIA: *Alta Irpinia, Sannio, Basso Cilento, Penisola Sorrentino - Amalfitana, Monti di Sarno, Monti Picentini, Alto Volturno, Matese, Piana Campana, Napoli e Isole, Area Vesuviana, Tanagro, Piana del Sele, Alto Cilento, Tusciano, Alto Sele;*

LAZIO: *Roma, Aniene, Bacino Medio Tevere, Bacini Costieri Sud, Bacino del Liri, Bacini Costieri Nord, Appennino di Rieti;*

LIGURIA: *Bacini Liguri Padani di Levante, Bacini Liguri Marittimi di Ponente, Bacini Liguri Marittimi di Levante, Bacini Liguri Marittimi di Centro, Bacini Liguri Padani di Ponente;*

LOMBARDIA: *Nordovest, Garda - Valcamonica, Oltrepò Pavese, Prealpi Centrali, Alta Valtellina, Media-bassa Valtellina;*

MARCHE: *Appennino Marchigiano Settentrionale, Pianura Marchigiana Settentrionale, Appennino Marchigiano Meridionale, Pianura Marchigiana Meridionale;*

MOLISE: *Alto Volturno - Medio Sangro;*

PIEMONTE: *Toce, Valle Tanaro, Scrivia, Belbo, Bormida, Pianura Settentrionale, Chiusella, Cervo, Val Sesia, Pianura Cuneese, Pianura Torinese, Colline;*

PUGLIA: *Basso Fortore, Salento, Subappennino Dauno, Puglia Centrale Adriatica, Tavoliere, Bacini del Lato e del Lenne, Gargano, Puglia Centrale Bradanica, Basso ofanto;*

SICILIA: *Bacino del Fiume Simeto, Nord-Orientale versante ionico;*

TOSCANA: *Etruria, Ombrone Gr-Alto, Valdichiana, Arno-Valdarno Sup., Ombrone Gr-Medio, Fiora e Albegna, Arno-Casentino, Valtiberina, Mugello-Val di Sieve;*

UMBRIA: *Chiani Paglia, Nera Corno, Medio Tevere, Trasimeno Nestore, Chiascio Topino Marroggia, Alto Tevere;*

VALLE D'AOSTA: *Valli di Rhêmes, Valsavarenche e Cogne, Dorsale Alpina, Valli di Gressoney, Ayas, Champorcher;*

PER LA GIORNATA DI DOMANI, LUNEDÌ 10 AGOSTO 2015:

MODERATA CRITICITA' PER RISCHIO IDROGEOLOGICO LOCALIZZATO SU:

PIEMONTE: *Valli Varaita, Maira, Stura di Demonte, Valli Orco, Lanzo, Sangone, Valli Susa, Chisone, Pellice, Po;*

TOSCANA: *Valdarno Inf., Ombrone Gr-Medio, Valtiberina, Etruria-Costa Nord, Ombrone Gr-Alto, Etruria, Romagna-Toscana, Reno, Fiora e Albegna-Costa e Giglio, Arno-Valdarno Sup., Etruria-Costa Sud, Mugello-Val di Sieve, Isole, Valdichiana, Lunigiana, Bisenzio e Ombrone Pt, Valdelsa-Valdera, Serchio-Garfagnana-Lima, Serchio-Lucca, Arno-Firenze, Arno-Casentino, Fiora e Albegna, Arno-Costa, Versilia, Ombrone Gr-Costa, Serchio-Costa;*

ORDINARIA CRITICITA' PER RISCHIO IDRAULICO DIFFUSO SU:

LOMBARDIA: *Pianura Occidentale;*

ORDINARIA CRITICITA' PER RISCHIO IDROGEOLOGICO LOCALIZZATO SU:

ABRUZZO: *Bacini Tordino Vomano, Bacino dell'Aterno, Marsica, Bacino del Pescara, Bacino Basso del Sangro, Bacino Alto del Sangro;*

BASILICATA: *Bacini Agri-Sinni, Bacino dell'Ofanto, Bacini Basento-Bradano;*

CALABRIA: *Ver. Ionico Mer. Calabrese, Ver. Ionico Set. Calabrese, Ver. Tirrenico Mer. Calabrese, Ver. Tirrenico Cen. Calabrese, Ver. Ionico Cen. Calabrese, Ver. Tirrenico Set. Calabrese;*

CAMPANIA: *Piana del Sele, Alto Cilento, Tusciano, Alto Sele, Alto Volturno, Matese, Basso Cilento, Piana Campana, Napoli e Isole, Area Vesuviana, Alta Irpinia, Sannio, Penisola Sorrentino - Amalfitana, Monti di Sarno, Monti Picentini, Tanagro;*

EMILIA ROMAGNA: *Pianura di Modena e Reggio Emilia, Bacini montani dei Fiumi Romagnoli, Pianura di Parma e Piacenza, Bacini montani di Parma, Taro e Trebbia, Bacino montano del Reno, Bacini montani di Panaro, Secchia ed Enza;*

LAZIO: *Bacini Costieri Nord, Bacini Costieri Sud, Bacino del Liri, Bacino Medio Tevere, Roma, Appennino di Rieti, Aniene;*

LIGURIA: *Bacini Liguri Marittimi di Levante, Bacini Liguri Padani di Levante, Bacini Liguri Marittimi di Centro, Bacini Liguri Padani di Ponente, Bacini Liguri Marittimi di Ponente;*

LOMBARDIA: *Oltrepò Pavese, Nordovest;*

MARCHE: *Appennino Marchigiano Settentrionale, Pianura Marchigiana Meridionale, Appennino Marchigiano Meridionale, Pianura Marchigiana Settentrionale;*

MOLISE: *Frentani-Sannio Matese, Alto Volturno - Medio Sangro;*

PIEMONTE: *Pianura Cuneese, Valle Tanaro, Chiusella, Cervo, Val Sesia, Scrivia, Pianura Settentrionale, Pianura Torinese, Colline, Belbo, Bormida, Toce;*

PUGLIA: *Basso ofanto, Puglia Centrale Adriatica, Basso Fortore, Gargano, Subappennino Dauno, Tavoliere, Salento, Puglia Centrale Bradanica, Bacini del Lato e del Lenne;*

SARDEGNA: *Bacini Montevecchio-Pischilappiu, Iglesiente, Campidano, Bacino del Tirso, Logudoro;*

SICILIA: *Nord-Orientale versante ionico;*

UMBRIA: *Nera Corno, Alto Tevere, Chiascio Topino Marroggia, Trasimeno Nestore, Medio Tevere, Chiani Paglia;*

VALLE D'AOSTA: *Valli di Gressoney, Ayas, Champorcher, Valli di Rhêmes, Valsavarenche e Cogne;*

NOTE: Campania: LA CRITICITA' DICHIARATA E' DA INTENDERSI ASSENTE DALLE 00:00 ALLE 08:00 DI DOMANI, LUNEDI' 10 AGOSTO 2015.

DOMENICA 09 AGOSTO 2015
ORE 16:00

IL DIRETTORE DELL' UFFICIO
SILVANO MEROI

PROTEZIONE CIVILE
Presidenza del Consiglio dei Ministri
Dipartimento della Protezione Civile

Centro Funzionale Centrale – Settore Idro

AGGIORNAMENTO EFFETTI AL SUOLO PREVISTI PER DOMENICA 09 AGOSTO 2015

- Limiti regionali
- Zone di Allerta
- Assenza di fenomeni significativi prevedibili
- Ordinaria criticità per rischio idrogeologico localizzato
- Ordinaria criticità per rischio idraulico diffuso
- Moderata criticità per rischio idrogeologico localizzato
- Moderata criticità per rischio idraulico diffuso
- Elevata criticità per rischio idrogeologico localizzato
- Elevata criticità per rischio idraulico diffuso

PROTEZIONE CIVILE
Presidenza del Consiglio dei Ministri
Dipartimento della Protezione Civile

Centro Funzionale Centrale – Settore Idro

EFFETTI AL SUOLO PREVISTI PER LUNEDÌ 10 AGOSTO 2015

- Limiti regionali
- Zone di Allerta
- Assenza di fenomeni significativi prevedibili
- Ordinaria criticità per rischio idrogeologico localizzato
- Ordinaria criticità per rischio idraulico diffuso
- Moderata criticità per rischio idrogeologico localizzato
- Moderata criticità per rischio idraulico diffuso
- Elevata criticità per rischio idrogeologico localizzato
- Elevata criticità per rischio idraulico diffuso

PROTEZIONE CIVILE
Presidenza del Consiglio dei Ministri
Dipartimento della Protezione Civile

Centro Funzionale Centrale – Settore Idro

OGGETTO: BOLLETTINO DI CRITICITA' NAZIONALE

RIFE/./ DIRETTIVA PRESIDENZA CONSIGLIO DEI MINISTRI 27-2-2004.
INDIRIZZI OPERATIVI PER LA GESTIONE ORGANIZZATIVA E FUNZIONALE DEL SISTEMA DI ALLERTAMENTO NAZIONALE, STATALE E REGIONALE, PER IL RISCHIO IDROGEOLOGICO E IDRAULICO AI FINI DI PROTEZIONE CIVILE.

Premesso che:
- è stato emesso in data odierna il Bollettino di vigilanza meteorologica nazionale;
- è in corso l'Avviso di condizioni meteorologiche avverse N.° 15082 prot. DPC/RIA/40192 del 09 Agosto 2015 ed è stato emesso l'Avviso di condizioni meteorologiche avverse N.° 15083 prot. DPC/RIA/40343 del 10 Agosto 2015;
- è in corso l'Avviso di criticità della Regione Toscana e sono stati emessi gli Avvisi di criticita' delle Regioni Lazio, Campania, Basilicata, Calabria e Sicilia.

Il CENTRO FUNZIONALE CENTRALE

assunte le criticita' comunicate dai Centri Funzionali Decentrati di tutte le Regioni e Province autonome

EMETTE IL PRESENTE BOLLETTINO DI CRITICITA' NAZIONALE.

PER LA GIORNATA DI OGGI, LUNEDÌ 10 AGOSTO 2015:

MODERATA CRITICITA' PER RISCHIO IDROGEOLOGICO LOCALIZZATO SU:

CAMPANIA: *Tusciano, Alto Sele, Piana del Sele, Alto Cilento, Basso Cilento, Piana Campana, Napoli e Isole, Area Vesuviana, Penisola Sorrentino - Amalfitana, Monti di Sarno, Monti Picentini;*

LAZIO: *Bacini Costieri Sud, Bacini Costieri Nord, Roma, Bacino del Liri;*

TOSCANA: *Bisenzio e Ombrone Pt, Arno-Valdarno Sup., Valdelsa-Valdera, Ombrone Gr-Costa, Etruria-Costa Nord, Arno-Casentino, Lunigiana, Valtiberina, Valdarno Inf., Arno-Firenze, Versilia, Fiora e Albegna, Serchio-Lucca, Isole, Valdichiana, Serchio-Costa, Ombrone Gr-Medio, Etruria, Ombrone Gr-Alto, Fiora e Albegna-Costa e Giglio, Mugello-Val di Sieve, Romagna-Toscana, Reno, Arno-Costa, Serchio-Garfagnana-Lima, Etruria-Costa Sud;*

ORDINARIA CRITICITA' PER RISCHIO IDRAULICO DIFFUSO SU:

LOMBARDIA: *Pianura Occidentale;*

MARCHE: *Appennino Marchigiano Settentrionale, Appennino Marchigiano Meridionale;*

UMBRIA: *Trasimeno Nestore, Chiani Paglia, Alto Tevere, Medio Tevere;*

ORDINARIA CRITICITA' PER RISCHIO IDROGEOLOGICO LOCALIZZATO SU:

ABRUZZO: *Marsica, Bacino dell'Aterno, Bacini Tordino Vomano, Bacino del Pescara, Bacino Alto del Sangro, Bacino Basso del Sangro;*

BASILICATA: *Bacino dell'Ofanto, Bacini Agri-Sinni, Bacini Basento-Bradano;*

CALABRIA: *Ver. Ionico Cen. Calabrese, Ver. Tirrenico Cen. Calabrese, Ver. Ionico Set. Calabrese, Ver. Tirrenico Mer. Calabrese, Ver. Tirrenico Set. Calabrese, Ver. Ionico Mer. Calabrese;*

CAMPANIA: *Alta Irpinia, Sannio, Alto Volturno, Matese, Tanagro;*

EMILIA ROMAGNA: *Pianura di Parma e Piacenza, Bacino montano del Reno, Bacini montani di Panaro, Secchia ed Enza, Pianura di Modena e Reggio Emilia, Bacini montani di Parma, Taro e Trebbia, Bacini montani dei Fiumi Romagnoli;*

LAZIO: *Aniene, Bacino Medio Tevere, Appennino di Rieti;*

LIGURIA: *Bacini Liguri Padani di Ponente, Bacini Liguri Marittimi di Levante, Bacini Liguri Marittimi di Ponente, Bacini Liguri Marittimi di Centro, Bacini Liguri Padani di Levante;*

LOMBARDIA: *Oltrepò Pavese, Nordovest;*

MARCHE: *Pianura Marchigiana Meridionale, Pianura Marchigiana Settentrionale;*

MOLISE: *Alto Volturno - Medio Sangro, Frentani-Sannio Matese, Litoranea;*

PIEMONTE: *Valle Tanaro, Valli Varaita, Maira, Stura di Demonte;*

PUGLIA: *Basso Fortore, Basso ofanto, Gargano, Puglia Centrale Adriatica, Puglia Centrale Bradanica, Bacini del Lato e del Lenne, Subappennino Dauno, Salento, Tavoliere;*

SARDEGNA: *Iglesiente, Bacini Flumendosa-Flumineddu, Campidano, Bacini Montevecchio-Pischilappiu, Logudoro, Bacino del Tirso, Gallura;*

SICILIA: *Nord-Orientale versante ionico, Centro-Meridionale e Isole Pelagie, Bacino del Fiume Simeto, Sud-Occidentale e isola di Pantelleria, Centro-Settentrionale versante tirrenico, Sud-Orientale versante Stretto di Sicilia, Sud-Orientale versante ionico, Nord-Orientale versante tirrenico e isole Eolie, Nord-Occidentale e isole Egadi e Ustica;*

UMBRIA: *Nera Corno, Chiascio Topino Marroggia;*

PER LA GIORNATA DI DOMANI, MARTEDÌ 11 AGOSTO 2015:

MODERATA CRITICITA' PER RISCHIO IDROGEOLOGICO LOCALIZZATO SU:

BASILICATA: *Bacini Agri-Sinni, Bacino dell'Ofanto, Bacini Basento-Bradano;*

CALABRIA: *Ver. Tirrenico Cen. Calabrese, Ver. Ionico Mer. Calabrese, Ver. Ionico Cen. Calabrese, Ver. Tirrenico Mer. Calabrese, Ver. Tirrenico Set. Calabrese, Ver. Ionico Set. Calabrese;*

CAMPANIA: *Basso Cilento, Tusciano, Alto Sele, Piana del Sele, Alto Cilento, Piana Campana, Napoli e Isole, Area Vesuviana, Penisola Sorrentino - Amalfitana, Monti di Sarno, Monti Picentini;*

LAZIO: *Roma, Bacino del Liri, Bacini Costieri Sud, Bacini Costieri Nord;*

SICILIA: *Nord-Occidentale e isole Egadi e Ustica, Nord-Orientale versante tirrenico e isole Eolie, Sud-Occidentale e isola di Pantelleria, Nord-Orientale versante ionico, Centro-Settentrionale versante tirrenico;*

ORDINARIA CRITICITA' PER RISCHIO IDRAULICO DIFFUSO SU:

ABRUZZO: *Bacino Basso del Sangro, Bacino del Pescara, Bacini Tordino Vomano;*

MARCHE: *Pianura Marchigiana Meridionale, Appennino Marchigiano Meridionale;*

ORDINARIA CRITICITA' PER RISCHIO IDROGEOLOGICO LOCALIZZATO SU:

ABRUZZO: *Bacino dell'Aterno, Bacino Alto del Sangro, Marsica;*

CAMPANIA: *Alto Volturno, Matese, Tanagro, Alta Irpinia, Sannio;*

LAZIO: *Appennino di Rieti, Aniene, Bacino Medio Tevere;*

MARCHE: *Pianura Marchigiana Settentrionale, Appennino Marchigiano Settentrionale;*

MOLISE: *Frentani-Sannio Matese, Alto Volturno - Medio Sangro, Litoranea;*

PUGLIA: *Salento, Basso Fortore, Basso ofanto, Tavoliere, Puglia Centrale Bradanica, Bacini del Lato e del Lenne, Subappennino Dauno, Gargano, Puglia Centrale Adriatica;*

SARDEGNA: *Gallura, Campidano, Iglesiente, Bacini Montevecchio-Pischilappiu, Logudoro, Bacini Flumendosa-Flumineddu, Bacino del Tirso;*

SICILIA: *Sud-Orientale versante Stretto di Sicilia, Centro-Meridionale e Isole Pelagie, Sud-Orientale versante ionico, Bacino del Fiume Simeto;*

TOSCANA: *Fiora e Albegna, Etruria-Costa Sud, Isole, Ombrone Gr-Costa, Ombrone Gr-Medio, Fiora e Albegna-Costa e Giglio;*

UMBRIA: *Trasimeno Nestore, Chiascio Topino Marroggia, Chiani Paglia, Alto Tevere, Medio Tevere, Nera Corno;*

NOTE: CAMPANIA: la criticità moderata si intende dalle ore 20.00 di oggi 10 agosto 2015 alle ore 20.00 di domani 11 agosto 2015.
CALABRIA: la criticità moderata si intende dalle ore 00.00 alle ore 16.00 di domani 11 agosto 2015.

LUNEDÌ 10 AGOSTO 2015
ORE 16:00

IL DIRETTORE DELL' UFFICIO
SILVANO MEROI

PROTEZIONE CIVILE
Presidenza del Consiglio dei Ministri
Dipartimento della Protezione Civile

Centro Funzionale Centrale – Settore Idro

AGGIORNAMENTO EFFETTI AL SUOLO PREVISTI PER LUNEDÌ 10 AGOSTO 2015

- Limiti regionali
- Zone di Allerta
- Assenza di fenomeni significativi prevedibili
- Ordinaria criticità per rischio idrogeologico localizzato
- Ordinaria criticità per rischio idraulico diffuso
- Moderata criticità per rischio idrogeologico localizzato
- Moderata criticità per rischio idraulico diffuso
- Elevata criticità per rischio idrogeologico localizzato
- Elevata criticità per rischio idraulico diffuso

PROTEZIONE CIVILE
Presidenza del Consiglio dei Ministri
Dipartimento della Protezione Civile

Centro Funzionale Centrale – Settore Idro

EFFETTI AL SUOLO PREVISTI PER MARTEDÌ 11 AGOSTO 2015

- Limiti regionali
- Zone di Allerta
- Assenza di fenomeni significativi prevedibili
- Ordinaria criticità per rischio idrogeologico localizzato
- Ordinaria criticità per rischio idraulico diffuso
- Moderata criticità per rischio idrogeologico localizzato
- Moderata criticità per rischio idraulico diffuso
- Elevata criticità per rischio idrogeologico localizzato
- Elevata criticità per rischio idraulico diffuso

PROTEZIONE CIVILE
Presidenza del Consiglio dei Ministri
Dipartimento della Protezione Civile

Centro Funzionale Centrale – Settore Idro

OGGETTO: BOLLETTINO DI CRITICITA' NAZIONALE

RIFE/./ DIRETTIVA PRESIDENZA CONSIGLIO DEI MINISTRI 27-2-2004.
INDIRIZZI OPERATIVI PER LA GESTIONE ORGANIZZATIVA E FUNZIONALE DEL SISTEMA DI ALLERTAMENTO NAZIONALE, STATALE E REGIONALE, PER IL RISCHIO IDROGEOLOGICO E IDRAULICO AI FINI DI PROTEZIONE CIVILE.

Premesso che:
- è stato emesso in data odierna il Bollettino di vigilanza meteorologica nazionale;
- sono in corso gli Avvisi di condizioni meteorologiche avverse N° 15082 prot. DPC/RIA/40192 del 09 Agosto 2015 e N° 15083 prot. DPC/RIA/40343 del 10 Agosto 2015;
- sono in corso gli Avvisi di criticità della Regione Lazio e Campania e sono stati emessi gli Avvisi di criticita' delle Regioni Molise, Basilicata, Puglia, Calabria e Sicilia.

Il CENTRO FUNZIONALE CENTRALE

assunte le criticita' comunicate dai Centri Funzionali Decentrati di tutte le Regioni e Province autonome

EMETTE IL PRESENTE BOLLETTINO DI CRITICITA' NAZIONALE.

PER LA GIORNATA DI OGGI, MARTEDÌ 11 AGOSTO 2015:

MODERATA CRITICITA' PER RISCHIO IDROGEOLOGICO LOCALIZZATO SU:

BASILICATA: *Bacino dell'Ofanto, Bacini Basento-Bradano, Bacini Agri-Sinni;*

CALABRIA: *Ver. Ionico Cen. Calabrese, Ver. Ionico Set. Calabrese, Ver. Tirrenico Mer. Calabrese, Ver. Ionico Mer. Calabrese, Ver. Tirrenico Set. Calabrese, Ver. Tirrenico Cen. Calabrese;*

CAMPANIA: *Penisola Sorrentino - Amalfitana, Monti di Sarno, Monti Picentini, Piana del Sele, Alto Cilento, Piana Campana, Napoli e Isole, Area Vesuviana, Tusciano, Alto Sele, Basso Cilento;*

LAZIO: *Bacini Costieri Nord, Bacino del Liri, Bacini Costieri Sud, Roma;*

MOLISE: *Frentani-Sannio Matese, Alto Volturno - Medio Sangro, Litoranea;*

PUGLIA: *Subappennino Dauno, Tavoliere, Gargano, Basso Fortore;*

SICILIA: *Nord-Orientale versante tirrenico e isole Eolie, Nord-Orientale versante ionico, Sud-Occidentale e isola di Pantelleria, Centro-Settentrionale versante tirrenico, Nord-Occidentale e isole Egadi e Ustica;*

ORDINARIA CRITICITA' PER RISCHIO IDRAULICO DIFFUSO SU:

ABRUZZO: *Bacino Basso del Sangro, Bacino del Pescara, Bacini Tordino Vomano;*

ORDINARIA CRITICITA' PER RISCHIO IDROGEOLOGICO LOCALIZZATO SU:

ABRUZZO: *Bacino Alto del Sangro, Marsica, Bacino dell'Aterno;*

CAMPANIA: *Tanagro, Alta Irpinia, Sannio, Alto Volturno, Matese;*

LAZIO: *Bacino Medio Tevere, Aniene, Appennino di Rieti;*

MARCHE: *Pianura Marchigiana Meridionale, Appennino Marchigiano Meridionale;*

PUGLIA: *Puglia Centrale Adriatica, Bacini del Lato e del Lenne, Salento, Puglia Centrale Bradanica, Basso ofanto;*

SICILIA: *Centro-Meridionale e Isole Pelagie, Bacino del Fiume Simeto, Sud-Orientale versante ionico, Sud-Orientale versante Stretto di Sicilia;*

TOSCANA: *Fiora e Albegna-Costa e Giglio, Ombrone Gr-Costa, Etruria, Etruria-Costa Nord, Ombrone Gr-Medio, Isole, Etruria-Costa Sud, Fiora e Albegna;*

UMBRIA: *Nera Corno, Alto Tevere, Chiani Paglia, Medio Tevere, Trasimeno Nestore, Chiascio Topino Marroggia;*

PER LA GIORNATA DI DOMANI, MERCOLEDÌ 12 AGOSTO 2015:

ELEVATA CRITICITA' PER RISCHIO IDROGEOLOGICO LOCALIZZATO SU:

BASILICATA: *Bacini Basento-Bradano, Bacini Agri-Sinni;*

CALABRIA: *Ver. Ionico Set. Calabrese, Ver. Ionico Cen. Calabrese;*

MODERATA CRITICITA' PER RISCHIO IDROGEOLOGICO LOCALIZZATO SU:

BASILICATA: *Bacino dell'Ofanto;*

CALABRIA: *Ver. Tirrenico Cen. Calabrese, Ver. Tirrenico Set. Calabrese, Ver. Ionico Mer. Calabrese, Ver. Tirrenico Mer. Calabrese;*

PUGLIA: *Bacini del Lato e del Lenne, Salento;*

SICILIA: *Centro-Settentrionale versante tirrenico, Nord-Orientale versante ionico, Nord-Orientale versante tirrenico e isole Eolie;*

ORDINARIA CRITICITA' PER RISCHIO IDROGEOLOGICO LOCALIZZATO SU:

ABRUZZO: *Bacino Basso del Sangro, Bacino Alto del Sangro;*

CAMPANIA: *Tusciano, Alto Sele, Piana Campana, Napoli e Isole, Area Vesuviana, Alto Volturno, Matese, Piana del Sele, Alto Cilento, Penisola Sorrentino - Amalfitana, Monti di Sarno, Monti Picentini, Alta Irpinia, Sannio, Basso Cilento, Tanagro;*

LAZIO: *Bacini Costieri Nord, Bacino del Liri, Roma, Bacini Costieri Sud;*

MOLISE: *Alto Volturno - Medio Sangro, Frentani-Sannio Matese, Litoranea;*

PUGLIA: *Subappennino Dauno, Gargano, Puglia Centrale Bradanica, Basso Fortore, Puglia Centrale Adriatica, Basso ofanto, Tavoliere;*

SICILIA: *Bacino del Fiume Simeto, Sud-Occidentale e isola di Pantelleria, Sud-Orientale versante Stretto di Sicilia, Sud-Orientale versante ionico, Centro-Meridionale e Isole Pelagie, Nord-Occidentale e isole Egadi e Ustica;*

NOTE: Regione Campania: Fino alle 20:00 di oggi, martedì 11 agosto 2015:
CRITICITA' MODERATA per RISCHIO IDROGEOLOGICO LOCALIZZATO sulle ZONE di ALLERTA 1, 3, 5, 6 e 8.
CRITICITA' ORDINARIA per RISCHIO IDROGEOLOGICO LOCALIZZATO sulle ZONE di ALLERTA 2, 4, 7.
Dalle 20:00 di oggi, martedì 11 agosto 2015, e fino alle 08:00 di domani, mercoledì 12 agosto 2015:
CRITICITA' ORDINARIA per RISCHIO IDROGEOLOGICO LOCALIZZATO su TUTTE le ZONE di ALLERTA.
Dalle 08:00 di domani, mercoledì 12 agosto 2015:
CRITICITA' ORDINARIA per RISCHIO IDROGEOLOGICO LOCALIZZATO sulle ZONE di ALLERTA 2, 4, 5, 6, 7 e 8.
NESSUNA CRITICITA' sulle ZONE di ALLERTA 1 e 3.

MARTEDÌ 11 AGOSTO 2015
ORE 16:00

IL DIRETTORE DELL' UFFICIO
SILVANO MEROI

PROTEZIONE CIVILE
Presidenza del Consiglio dei Ministri
Dipartimento della Protezione Civile

Centro Funzionale Centrale - Settore Idro

AGGIORNAMENTO EFFETTI AL SUOLO PREVISTI PER MARTEDÌ 11 AGOSTO 2015

- Limiti regionali
- Zone di Allerta
- Assenza di fenomeni significativi prevedibili
- Ordinaria criticità per rischio idrogeologico localizzato
- Ordinaria criticità per rischio idraulico diffuso
- Moderata criticità per rischio idrogeologico localizzato
- Moderata criticità per rischio idraulico diffuso
- Elevata criticità per rischio idrogeologico localizzato
- Elevata criticità per rischio idraulico diffuso

PROTEZIONE CIVILE
Presidenza del Consiglio dei Ministri
Dipartimento della Protezione Civile

Centro Funzionale Centrale – Settore Idro

EFFETTI AL SUOLO PREVISTI PER MERCOLEDÌ 12 AGOSTO 2015

- Limiti regionali
- Zone di Allerta
- Assenza di fenomeni significativi prevedibili
- Ordinaria criticità per rischio idrogeologico localizzato
- Ordinaria criticità per rischio idraulico diffuso
- Moderata criticità per rischio idrogeologico localizzato
- Moderata criticità per rischio idraulico diffuso
- Elevata criticità per rischio idrogeologico localizzato
- Elevata criticità per rischio idraulico diffuso

PROTEZIONE CIVILE
Presidenza del Consiglio dei Ministri
Dipartimento della Protezione Civile

Centro Funzionale Centrale – Settore Idro

OGGETTO: BOLLETTINO DI CRITICITA' NAZIONALE

RIFE/./ DIRETTIVA PRESIDENZA CONSIGLIO DEI MINISTRI 27-2-2004.
INDIRIZZI OPERATIVI PER LA GESTIONE ORGANIZZATIVA E FUNZIONALE DEL SISTEMA DI ALLERTAMENTO NAZIONALE, STATALE E REGIONALE, PER IL RISCHIO IDROGEOLOGICO E IDRAULICO AI FINI DI PROTEZIONE CIVILE.

Premesso che:
- è stato emesso in data odierna il Bollettino di vigilanza meteorologica nazionale;
- è in corso l' Avviso di condizioni meteorologiche avverse N° 15083 prot. DPC/RIA/40343 del 10 Agosto 2015 ed è stato emesso il N° 15084 prot. DPC/RIA/0040729 del 12 Agosto 2015
- sono in corso gli Avvisi di criticità della Regioni Basilicata, Puglia, Calabria e Sicilia.

Il CENTRO FUNZIONALE CENTRALE
assunte le criticita' comunicate dai Centri Funzionali Decentrati di tutte le Regioni e Province autonome
EMETTE IL PRESENTE BOLLETTINO DI CRITICITA' NAZIONALE.

PER LA GIORNATA DI OGGI, MERCOLEDÌ 12 AGOSTO 2015:

ELEVATA CRITICITA' PER RISCHIO IDROGEOLOGICO LOCALIZZATO SU:

BASILICATA: *Bacini Agri-Sinni, Bacini Basento-Bradano;*

CALABRIA: *Ver. Ionico Set. Calabrese, Ver. Ionico Cen. Calabrese;*

MODERATA CRITICITA' PER RISCHIO IDROGEOLOGICO LOCALIZZATO SU:

BASILICATA: *Bacino dell'Ofanto;*

CALABRIA: *Ver. Tirrenico Mer. Calabrese, Ver. Tirrenico Set. Calabrese, Ver. Ionico Mer. Calabrese, Ver. Tirrenico Cen. Calabrese;*

PUGLIA: *Salento, Bacini del Lato e del Lenne;*

SICILIA: *Bacino del Fiume Simeto, Nord-Orientale versante tirrenico e isole Eolie, Sud-Orientale versante ionico, Nord-Occidentale e isole Egadi e Ustica, Nord-Orientale versante ionico, Centro-Settentrionale versante tirrenico, Sud-Orientale versante Stretto di Sicilia;*

ORDINARIA CRITICITA' PER RISCHIO IDROGEOLOGICO LOCALIZZATO SU:

ABRUZZO: *Bacino Basso del Sangro, Bacino Alto del Sangro;*

CAMPANIA: *Piana del Sele, Alto Cilento, Basso Cilento, Tusciano, Alto Sele, Alto Volturno, Matese, Tanagro, Alta Irpinia, Sannio;*

LAZIO: *Bacini Costieri Sud, Bacino del Liri;*

MOLISE: *Frentani-Sannio Matese, Litoranea, Alto Volturno - Medio Sangro;*

PUGLIA: *Subappennino Dauno, Basso ofanto, Puglia Centrale Bradanica, Puglia Centrale Adriatica, Tavoliere, Basso Fortore, Gargano;*

SICILIA: *Centro-Meridionale e Isole Pelagie, Sud-Occidentale e isola di Pantelleria;*

PER LA GIORNATA DI DOMANI, GIOVEDÌ 13 AGOSTO 2015:

ELEVATA CRITICITA' PER RISCHIO IDROGEOLOGICO LOCALIZZATO SU:

CALABRIA: *Ver. Ionico Set. Calabrese;*

MODERATA CRITICITA' PER RISCHIO IDROGEOLOGICO LOCALIZZATO SU:

BASILICATA: *Bacini Basento-Bradano, Bacini Agri-Sinni, Bacino dell'Ofanto;*

CALABRIA: *Ver. Tirrenico Mer. Calabrese, Ver. Tirrenico Cen. Calabrese, Ver. Ionico Cen. Calabrese, Ver. Tirrenico Set. Calabrese, Ver. Ionico Mer. Calabrese;*

PUGLIA: *Bacini del Lato e del Lenne, Salento;*

ORDINARIA CRITICITA' PER RISCHIO IDROGEOLOGICO LOCALIZZATO SU:

PUGLIA: *Puglia Centrale Bradanica, Basso Fortore, Gargano, Basso ofanto, Puglia Centrale Adriatica, Subappennino Dauno, Tavoliere;*

SICILIA: *Bacino del Fiume Simeto, Nord-Orientale versante ionico, Sud-Orientale versante ionico, Centro-Meridionale e Isole Pelagie, Centro-Settentrionale versante tirrenico, Sud-Occidentale e isola di Pantelleria, Nord-Orientale versante tirrenico e isole Eolie, Nord-Occidentale e isole Egadi e Ustica, Sud-Orientale versante Stretto di Sicilia;*

NOTE: BASILICATA: l'elevata criticità per BASI B e BASI C è da intendersi valida fino alle ore 20:00 di oggi, 12 agosto 2015. A partire dalle ore 20.00 è valida la criticità moderata.
CALABRIA: L'elevata criticità per la zona di allerta "Versante Ionico Centrale Calabrese" è da intendersi valida fino alle ore 20.00 di oggi, 12 agosto 2015. A partire dalle ore 20.00 è valida la criticità moderata.

MERCOLEDÌ 12 AGOSTO 2015
ORE 16:00

IL DIRETTORE DELL' UFFICIO
SILVANO MEROI

PROTEZIONE CIVILE
Presidenza del Consiglio dei Ministri
Dipartimento della Protezione Civile

Centro Funzionale Centrale – Settore Idro

AGGIORNAMENTO EFFETTI AL SUOLO PREVISTI PER MERCOLEDÌ 12 AGOSTO 2015

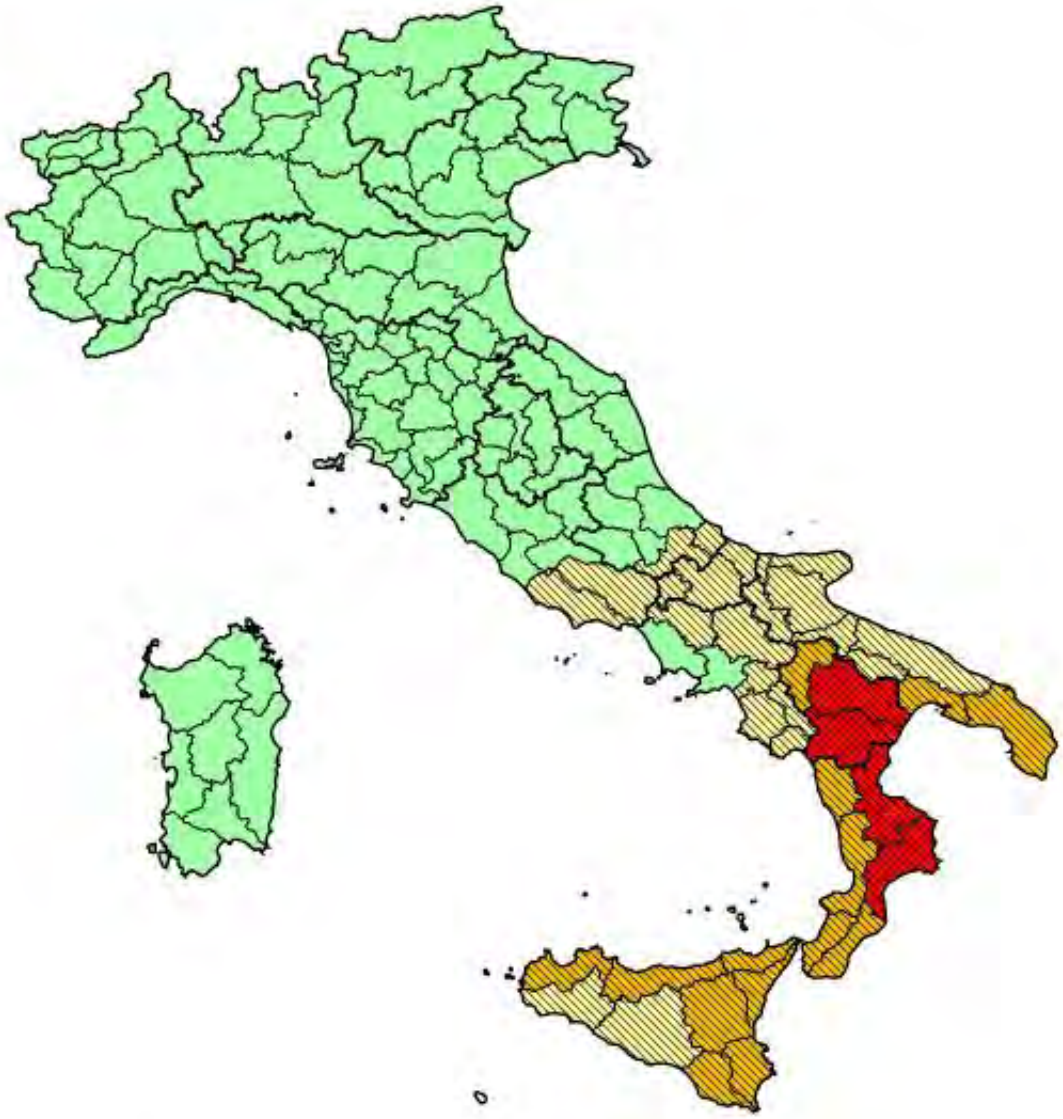

- Limiti regionali
- Zone di Allerta
- Assenza di fenomeni significativi prevedibili
- Ordinaria criticità per rischio idrogeologico localizzato
- Ordinaria criticità per rischio idraulico diffuso
- Moderata criticità per rischio idrogeologico localizzato
- Moderata criticità per rischio idraulico diffuso
- Elevata criticità per rischio idrogeologico localizzato
- Elevata criticità per rischio idraulico diffuso

PROTEZIONE CIVILE
Presidenza del Consiglio dei Ministri
Dipartimento della Protezione Civile

Centro Funzionale Centrale – Settore Idro

EFFETTI AL SUOLO PREVISTI PER GIOVEDÌ 13 AGOSTO 2015

- Limiti regionali
- Zone di Allerta
- Assenza di fenomeni significativi prevedibili
- Ordinaria criticità per rischio idrogeologico localizzato
- Ordinaria criticità per rischio idraulico diffuso
- Moderata criticità per rischio idrogeologico localizzato
- Moderata criticità per rischio idraulico diffuso
- Elevata criticità per rischio idrogeologico localizzato
- Elevata criticità per rischio idraulico diffuso

PROTEZIONE CIVILE
Presidenza del Consiglio dei Ministri
Dipartimento della Protezione Civile

Centro Funzionale Centrale – Settore Idro

OGGETTO: BOLLETTINO DI CRITICITA' NAZIONALE

RIFE/./ DIRETTIVA PRESIDENZA CONSIGLIO DEI MINISTRI 27-2-2004.
INDIRIZZI OPERATIVI PER LA GESTIONE ORGANIZZATIVA E FUNZIONALE DEL SISTEMA DI ALLERTAMENTO NAZIONALE, STATALE E REGIONALE, PER IL RISCHIO IDROGEOLOGICO E IDRAULICO AI FINI DI PROTEZIONE CIVILE.

Premesso che:
- è stato emesso in data odierna il Bollettino di vigilanza meteorologica nazionale;
- è stato emesso l'Avviso di condizioni meteorologiche avverse N.° 15085 PROT. DPC/RIA/ 40967 del 13 agosto 2015 ed è in corso l'avviso di condizioni meteorologiche avverse N° 15084 prot. DPC/RIA/0040729 del 12 Agosto 2015;
- è in corso l'Avviso di criticità della regione Calabria;

Il CENTRO FUNZIONALE CENTRALE

assunte le criticita' comunicate dai Centri Funzionali Decentrati di tutte le Regioni e Province autonome

EMETTE IL PRESENTE BOLLETTINO DI CRITICITA' NAZIONALE.

PER LA GIORNATA DI OGGI, GIOVEDÌ 13 AGOSTO 2015:

MODERATA CRITICITA' PER RISCHIO IDROGEOLOGICO LOCALIZZATO SU:

CALABRIA: *Ver. Ionico Set. Calabrese;*

ORDINARIA CRITICITA' PER RISCHIO IDROGEOLOGICO LOCALIZZATO SU:

BASILICATA: *Bacini Agri-Sinni, Bacino dell'Ofanto, Bacini Basento-Bradano;*

CALABRIA: *Ver. Tirrenico Cen. Calabrese, Ver. Ionico Cen. Calabrese, Ver. Tirrenico Mer. Calabrese, Ver. Tirrenico Set. Calabrese, Ver. Ionico Mer. Calabrese;*

PIEMONTE: *Chiusella, Cervo, Val Sesia, Valli Susa, Chisone, Pellice, Po, Valli Orco, Lanzo, Sangone, Toce;*

PUGLIA: *Bacini del Lato e del Lenne, Puglia Centrale Bradanica, Subappennino Dauno, Salento;*

SICILIA: *Nord-Orientale versante ionico, Sud-Orientale versante Stretto di Sicilia, Centro-Settentrionale versante tirrenico, Bacino del Fiume Simeto, Sud-Orientale versante ionico, Nord-Orientale versante tirrenico e isole Eolie, Centro-Meridionale e Isole Pelagie;*

PER LA GIORNATA DI DOMANI, VENERDÌ 14 AGOSTO 2015:

ORDINARIA CRITICITA' PER RISCHIO IDRAULICO DIFFUSO SU:

LOMBARDIA: *Pianura Occidentale;*

ORDINARIA CRITICITA' PER RISCHIO IDROGEOLOGICO LOCALIZZATO SU:

CALABRIA: *Ver. Tirrenico Cen. Calabrese, Ver. Tirrenico Mer. Calabrese, Ver. Ionico Set. Calabrese, Ver. Ionico Cen. Calabrese, Ver. Tirrenico Set. Calabrese, Ver. Ionico Mer. Calabrese;*

LOMBARDIA: *Garda - Valcamonica, Nordovest, Media-bassa Valtellina, Prealpi Centrali;*

PIEMONTE: *Chiusella, Cervo, Val Sesia, Toce, Valli Orco, Lanzo, Sangone, Valli Susa, Chisone, Pellice, Po;*

VALLE D'AOSTA: *Dorsale Alpina, Valli di Gressoney, Ayas, Champorcher, Valle Centrale, Valli di Rhêmes, Valsavarenche e Cogne;*

VENETO: *Adige-Garda e monti Lessini, Piave pedemontano, Alto Piave, Alto Brenta-Bacchiglione-Alpone;*

NOTE: Regione MOLISE: per la giornata di domani, 14 agosto 2015, criticità ORDINARIA METEO nelle zone di allerta Medio Sangro - Alto Volturno (zona A) e Frentani - Sannio - Matese (zona B) per precipitazioni pomeridiane isolate, a carattere di rovescio o breve temporale, sui settori occidentali.
Regione CALABRIA: dalle 20:00 di oggi, 13 agosto 2015, (scadenza avviso di criticità n.24 del 13.08.2015) ORDINARIA CRITICITA' PER RISCHIO IDROGEOLOGICO LOCALIZZATO su tutte le zone di allerta.

GIOVEDÌ 13 AGOSTO 2015
ORE 16:00

IL DIRETTORE DELL' UFFICIO

SILVANO MEROI

PROTEZIONE CIVILE
Presidenza del Consiglio dei Ministri
Dipartimento della Protezione Civile

Centro Funzionale Centrale - Settore Idro

AGGIORNAMENTO EFFETTI AL SUOLO PREVISTI PER GIOVEDÌ 13 AGOSTO 2015

- Limiti regionali
- Zone di Allerta
- Assenza di fenomeni significativi prevedibili
- Ordinaria criticità per rischio idrogeologico localizzato
- Ordinaria criticità per rischio idraulico diffuso
- Moderata criticità per rischio idrogeologico localizzato
- Moderata criticità per rischio idraulico diffuso
- Elevata criticità per rischio idrogeologico localizzato
- Elevata criticità per rischio idraulico diffuso

PROTEZIONE CIVILE
Presidenza del Consiglio dei Ministri
Dipartimento della Protezione Civile

Centro Funzionale Centrale – Settore Idro

EFFETTI AL SUOLO PREVISTI PER VENERDÌ 14 AGOSTO 2015

- Limiti regionali
- Zone di Allerta
- Assenza di fenomeni significativi prevedibili
- Ordinaria criticità per rischio idrogeologico localizzato
- Ordinaria criticità per rischio idraulico diffuso
- Moderata criticità per rischio idrogeologico localizzato
- Moderata criticità per rischio idraulico diffuso
- Elevata criticità per rischio idrogeologico localizzato
- Elevata criticità per rischio idraulico diffuso

PROTEZIONE CIVILE
Presidenza del Consiglio dei Ministri
Dipartimento della Protezione Civile

Centro Funzionale Centrale – Settore Idro

OGGETTO: BOLLETTINO DI CRITICITA' NAZIONALE

RIFE/./ DIRETTIVA PRESIDENZA CONSIGLIO DEI MINISTRI 27-2-2004.
INDIRIZZI OPERATIVI PER LA GESTIONE ORGANIZZATIVA E FUNZIONALE DEL SISTEMA DI ALLERTAMENTO NAZIONALE, STATALE E REGIONALE, PER IL RISCHIO IDROGEOLOGICO E IDRAULICO AI FINI DI PROTEZIONE CIVILE.

Premesso che:
- è stato emesso in data odierna il Bollettino di vigilanza meteorologica nazionale;
- è stato emesso l'Avviso di condizioni meteorologiche avverse n.°15086 prot. DPC/RIA/41112 del 14 Agosto 2015 ed è in corso l'Avviso di condizioni meteorologiche avverse n.°15085 prot. DPC/RIA/40967 del 13 Agosto 2015;
- non sono in corso Avvisi di criticita';

Il CENTRO FUNZIONALE CENTRALE

assunte le criticita' comunicate dai Centri Funzionali Decentrati di tutte le Regioni e Province autonome

EMETTE IL PRESENTE BOLLETTINO DI CRITICITA' NAZIONALE.

PER LA GIORNATA DI OGGI, VENERDÌ 14 AGOSTO 2015:

ORDINARIA CRITICITA' PER RISCHIO IDRAULICO DIFFUSO SU:

LOMBARDIA: *Pianura Occidentale, Pianura Orientale;*

ORDINARIA CRITICITA' PER RISCHIO IDROGEOLOGICO LOCALIZZATO SU:

ABRUZZO: *Bacino Alto del Sangro, Bacino dell'Aterno, Marsica;*

BASILICATA: *Bacino dell'Ofanto, Bacini Agri-Sinni, Bacini Basento-Bradano;*

CALABRIA: *Ver. Tirrenico Mer. Calabrese, Ver. Ionico Cen. Calabrese, Ver. Ionico Mer. Calabrese, Ver. Tirrenico Cen. Calabrese, Ver. Tirrenico Set. Calabrese, Ver. Ionico Set. Calabrese;*

LAZIO: *Aniene, Bacino del Liri, Appennino di Rieti;*

LIGURIA: *Bacini Liguri Marittimi di Centro, Bacini Liguri Padani di Levante, Bacini Liguri Marittimi di Levante, Bacini Liguri Padani di Ponente, Bacini Liguri Marittimi di Ponente;*

LOMBARDIA: *Oltrepò Pavese, Prealpi Centrali, Garda - Valcamonica, Nordovest, Media-bassa Valtellina;*

PIEMONTE: *Chiusella, Cervo, Val Sesia, Pianura Settentrionale, Pianura Torinese, Colline, Toce, Valli Susa, Chisone, Pellice, Po, Valli Varaita, Maira, Stura di Demonte, Valli Orco, Lanzo, Sangone;*

TOSCANA: *Arno-Firenze, Ombrone Gr-Alto, Arno-Valdarno Sup., Arno-Casentino, Bisenzio e Ombrone Pt, Valdarno Inf., Mugello-Val di Sieve, Etruria, Valdelsa-Valdera;*

UMBRIA: *Alto Tevere, Nera Corno, Chiascio Topino Marroggia;*

VALLE D'AOSTA: *Valle Centrale, Valli di Gressoney, Ayas, Champorcher, Valli di Rhêmes, Valsavarenche e Cogne, Dorsale Alpina;*

VENETO: *Alto Brenta-Bacchiglione-Alpone, Adige-Garda e monti Lessini, Alto Piave, Basso Piave, Sile e Bacino scolante in laguna, Basso Brenta-Bacchiglione e Fratta Gorzone, Livenza, Lemene e Tagliamento, Piave pedemontano, Po, Fissero-Tartaro-Canalbianco e Basso Adige;*

PER LA GIORNATA DI DOMANI, SABATO 15 AGOSTO 2015:

ORDINARIA CRITICITA' PER RISCHIO IDRAULICO DIFFUSO SU:

LOMBARDIA: *Pianura Occidentale, Pianura Orientale;*

MARCHE: *Appennino Marchigiano Settentrionale, Appennino Marchigiano Meridionale, Pianura Marchigiana Meridionale, Pianura Marchigiana Settentrionale;*

ORDINARIA CRITICITA' PER RISCHIO IDROGEOLOGICO LOCALIZZATO SU:

ABRUZZO: *Bacino Alto del Sangro, Bacini Tordino Vomano, Marsica, Bacino del Pescara, Bacino dell'Aterno;*

CALABRIA: *Ver. Ionico Cen. Calabrese, Ver. Tirrenico Set. Calabrese, Ver. Ionico Mer. Calabrese, Ver. Ionico Set. Calabrese, Ver. Tirrenico Mer. Calabrese, Ver. Tirrenico Cen. Calabrese;*

FRIULI VENEZIA GIULIA: *Bacino montano del Tagliamento e del Torre, Bacino del Livenza e del Lemene, Bacino di Levante / Carso, Bacino dell'Isonzo e Pianura di Udine e Gorizia;*

LAZIO: *Aniene, Appennino di Rieti, Bacino Medio Tevere, Bacino del Liri;*

LIGURIA: *Bacini Liguri Padani di Levante, Bacini Liguri Marittimi di Ponente, Bacini Liguri Marittimi di Centro, Bacini Liguri Marittimi di Levante, Bacini Liguri Padani di Ponente;*

LOMBARDIA: *Oltrepò Pavese, Garda - Valcamonica, Media-bassa Valtellina, Prealpi Centrali, Nordovest, Alta Valtellina;*

PIEMONTE: *Pianura Torinese, Colline, Valli Orco, Lanzo, Sangone, Toce, Pianura Settentrionale, Valli Susa, Chisone, Pellice, Po, Valli Varaita, Maira, Stura di Demonte, Chiusella, Cervo, Val Sesia;*

TOSCANA: *Isole, Etruria-Costa Nord, Etruria-Costa Sud, Valdelsa-Valdera, Arno-Costa, Valdarno Inf., Etruria;*

UMBRIA: *Chiani Paglia, Chiascio Topino Marroggia, Alto Tevere, Trasimeno Nestore, Nera Corno, Medio Tevere;*

VALLE D'AOSTA: *Valle Centrale, Valli di Gressoney, Ayas, Champorcher, Valli di Rhêmes, Valsavarenche e Cogne, Dorsale Alpina;*

VENETO: *Livenza, Lemene e Tagliamento, Piave pedemontano, Basso Brenta-Bacchiglione e Fratta Gorzone, Basso Piave, Sile e Bacino scolante in laguna, Alto Brenta-Bacchiglione-Alpone, Alto Piave, Adige-Garda e monti Lessini, Po, Fissero-Tartaro-Canalbianco e Basso Adige;*

NOTE: Regione Molise: Per oggi e per domani Ordinaria criticità meteo su Medio Sangro-Alto Volturno (Zona A) e Frentani-Sannio-Matese (Zona B) per precipitazioni pomeridiane isolate, a carattere di rovescio o breve temporale.

VENERDÌ 14 AGOSTO 2015
ORE 16:00

IL DIRETTORE DELL' UFFICIO
SILVANO MEROI

PROTEZIONE CIVILE
Presidenza del Consiglio dei Ministri
Dipartimento della Protezione Civile

Centro Funzionale Centrale - Settore Idro

AGGIORNAMENTO EFFETTI AL SUOLO PREVISTI PER VENERDÌ 14 AGOSTO 2015

- Limiti regionali
- Zone di Allerta
- Assenza di fenomeni significativi prevedibili
- Ordinaria criticità per rischio idrogeologico localizzato
- Ordinaria criticità per rischio idraulico diffuso
- Moderata criticità per rischio idrogeologico localizzato
- Moderata criticità per rischio idraulico diffuso
- Elevata criticità per rischio idrogeologico localizzato
- Elevata criticità per rischio idraulico diffuso

PROTEZIONE CIVILE
Presidenza del Consiglio dei Ministri
Dipartimento della Protezione Civile

Centro Funzionale Centrale – Settore Idro

EFFETTI AL SUOLO PREVISTI PER SABATO 15 AGOSTO 2015

- Limiti regionali
- Zone di Allerta
- Assenza di fenomeni significativi prevedibili
- Ordinaria criticità per rischio idrogeologico localizzato
- Ordinaria criticità per rischio idraulico diffuso
- Moderata criticità per rischio idrogeologico localizzato
- Moderata criticità per rischio idraulico diffuso
- Elevata criticità per rischio idrogeologico localizzato
- Elevata criticità per rischio idraulico diffuso

PROTEZIONE CIVILE
Presidenza del Consiglio dei Ministri
Dipartimento della Protezione Civile

Centro Funzionale Centrale – Settore Idro

OGGETTO: BOLLETTINO DI CRITICITA' NAZIONALE

RIFE/./ DIRETTIVA PRESIDENZA CONSIGLIO DEI MINISTRI 27-2-2004.
INDIRIZZI OPERATIVI PER LA GESTIONE ORGANIZZATIVA E FUNZIONALE DEL SISTEMA DI ALLERTAMENTO NAZIONALE, STATALE E REGIONALE, PER IL RISCHIO IDROGEOLOGICO E IDRAULICO AI FINI DI PROTEZIONE CIVILE.

Premesso che:
- è stato emesso in data odierna il Bollettino di vigilanza meteorologica nazionale;
- è stato emesso l'Avviso di condizioni meteorologiche avverse n.°15086 prot. DPC/RIA/41112 del 14 Agosto 2015 ed è in corso l'Avviso di condizioni meteorologiche avverse n.°15085 prot. DPC/RIA/40967 del 13 Agosto 2015;
- non sono in corso Avvisi di criticita';

Il CENTRO FUNZIONALE CENTRALE

assunte le criticita' comunicate dai Centri Funzionali Decentrati di tutte le Regioni e Province autonome

EMETTE IL PRESENTE BOLLETTINO DI CRITICITA' NAZIONALE.

PER LA GIORNATA DI OGGI, VENERDÌ 14 AGOSTO 2015:

ORDINARIA CRITICITA' PER RISCHIO IDRAULICO DIFFUSO SU:

LOMBARDIA: *Pianura Occidentale, Pianura Orientale;*

ORDINARIA CRITICITA' PER RISCHIO IDROGEOLOGICO LOCALIZZATO SU:

ABRUZZO: *Bacino Alto del Sangro, Bacino dell'Aterno, Marsica;*

BASILICATA: *Bacino dell'Ofanto, Bacini Agri-Sinni, Bacini Basento-Bradano;*

CALABRIA: *Ver. Tirrenico Mer. Calabrese, Ver. Ionico Cen. Calabrese, Ver. Ionico Mer. Calabrese, Ver. Tirrenico Cen. Calabrese, Ver. Tirrenico Set. Calabrese, Ver. Ionico Set. Calabrese;*

LAZIO: *Aniene, Bacino del Liri, Appennino di Rieti;*

LIGURIA: *Bacini Liguri Marittimi di Centro, Bacini Liguri Padani di Levante, Bacini Liguri Marittimi di Levante, Bacini Liguri Padani di Ponente, Bacini Liguri Marittimi di Ponente;*

LOMBARDIA: *Oltrepò Pavese, Prealpi Centrali, Garda - Valcamonica, Nordovest, Media-bassa Valtellina;*

PIEMONTE: *Chiusella, Cervo, Val Sesia, Pianura Settentrionale, Pianura Torinese, Colline, Toce, Valli Susa, Chisone, Pellice, Po, Valli Varaita, Maira, Stura di Demonte, Valli Orco, Lanzo, Sangone;*

TOSCANA: *Arno-Firenze, Ombrone Gr-Alto, Arno-Valdarno Sup., Arno-Casentino, Bisenzio e Ombrone Pt, Valdarno Inf., Mugello-Val di Sieve, Etruria, Valdelsa-Valdera;*

UMBRIA: *Alto Tevere, Nera Corno, Chiascio Topino Marroggia;*

VALLE D'AOSTA: *Valle Centrale, Valli di Gressoney, Ayas, Champorcher, Valli di Rhêmes, Valsavarenche e Cogne, Dorsale Alpina;*

VENETO: *Alto Brenta-Bacchiglione-Alpone, Adige-Garda e monti Lessini, Alto Piave, Basso Piave, Sile e Bacino scolante in laguna, Basso Brenta-Bacchiglione e Fratta Gorzone, Livenza, Lemene e Tagliamento, Piave pedemontano, Po, Fissero-Tartaro-Canalbianco e Basso Adige;*

PER LA GIORNATA DI DOMANI, SABATO 15 AGOSTO 2015:

ORDINARIA CRITICITA' PER RISCHIO IDRAULICO DIFFUSO SU:

LOMBARDIA: *Pianura Occidentale, Pianura Orientale;*

MARCHE: *Appennino Marchigiano Settentrionale, Appennino Marchigiano Meridionale, Pianura Marchigiana Meridionale, Pianura Marchigiana Settentrionale;*

ORDINARIA CRITICITA' PER RISCHIO IDROGEOLOGICO LOCALIZZATO SU:

ABRUZZO: *Bacino Alto del Sangro, Bacini Tordino Vomano, Marsica, Bacino del Pescara, Bacino dell'Aterno;*

CALABRIA: *Ver. Ionico Cen. Calabrese, Ver. Tirrenico Set. Calabrese, Ver. Ionico Mer. Calabrese, Ver. Ionico Set. Calabrese, Ver. Tirrenico Mer. Calabrese, Ver. Tirrenico Cen. Calabrese;*

FRIULI VENEZIA GIULIA: *Bacino montano del Tagliamento e del Torre, Bacino del Livenza e del Lemene, Bacino di Levante / Carso, Bacino dell'Isonzo e Pianura di Udine e Gorizia;*

LAZIO: *Aniene, Appennino di Rieti, Bacino Medio Tevere, Bacino del Liri;*

LIGURIA: *Bacini Liguri Padani di Levante, Bacini Liguri Marittimi di Ponente, Bacini Liguri Marittimi di Centro, Bacini Liguri Marittimi di Levante, Bacini Liguri Padani di Ponente;*

LOMBARDIA: *Oltrepò Pavese, Garda - Valcamonica, Media-bassa Valtellina, Prealpi Centrali, Nordovest, Alta Valtellina;*

PIEMONTE: *Pianura Torinese, Colline, Valli Orco, Lanzo, Sangone, Toce, Pianura Settentrionale, Valli Susa, Chisone, Pellice, Po, Valli Varaita, Maira, Stura di Demonte, Chiusella, Cervo, Val Sesia;*

TOSCANA: *Isole, Etruria-Costa Nord, Etruria-Costa Sud, Valdelsa-Valdera, Arno-Costa, Valdarno Inf., Etruria;*

UMBRIA: *Chiani Paglia, Chiascio Topino Marroggia, Alto Tevere, Trasimeno Nestore, Nera Corno, Medio Tevere;*

VALLE D'AOSTA: *Valle Centrale, Valli di Gressoney, Ayas, Champorcher, Valli di Rhêmes, Valsavarenche e Cogne, Dorsale Alpina;*

VENETO: *Livenza, Lemene e Tagliamento, Piave pedemontano, Basso Brenta-Bacchiglione e Fratta Gorzone, Basso Piave, Sile e Bacino scolante in laguna, Alto Brenta-Bacchiglione-Alpone, Alto Piave, Adige-Garda e monti Lessini, Po, Fissero-Tartaro-Canalbianco e Basso Adige;*

NOTE: Regione Molise: Per oggi e per domani Ordinaria criticità meteo su Medio Sangro-Alto Volturno (Zona A) e Frentani-Sannio-Matese (Zona B) per precipitazioni pomeridiane isolate, a carattere di rovescio o breve temporale.
Regione Lombardia: a seguito dell'emissione dell'avviso regionale di condizioni meteorologiche avverse per temporali forti sulle aree C, D ed H è stata dicharata MODERATA criticità rischio TEMPORALI FORTI su aree C (Nord Ovest), D (Pianura Occidentale) ed H (Prealpi Centrali) con decorrenza dalle ore 22.00 di oggi, 14 agosto 2015, e fino a revoca.

VENERDÌ 14 AGOSTO 2015
ORE 21:30

IL DIRETTORE DELL' UFFICIO
SILVANO MEROI

PROTEZIONE CIVILE
Presidenza del Consiglio dei Ministri
Dipartimento della Protezione Civile

Centro Funzionale Centrale - Settore Idro

AGGIORNAMENTO EFFETTI AL SUOLO PREVISTI PER VENERDÌ 14 AGOSTO 2015

- Limiti regionali
- Zone di Allerta
- Assenza di fenomeni significativi prevedibili
- Ordinaria criticità per rischio idrogeologico localizzato
- Ordinaria criticità per rischio idraulico diffuso
- Moderata criticità per rischio idrogeologico localizzato
- Moderata criticità per rischio idraulico diffuso
- Elevata criticità per rischio idrogeologico localizzato
- Elevata criticità per rischio idraulico diffuso

PROTEZIONE CIVILE
Presidenza del Consiglio dei Ministri
Dipartimento della Protezione Civile

Centro Funzionale Centrale – Settore Idro

EFFETTI AL SUOLO PREVISTI PER SABATO 15 AGOSTO 2015

- Limiti regionali
- Zone di Allerta
- Assenza di fenomeni significativi prevedibili
- Ordinaria criticità per rischio idrogeologico localizzato
- Ordinaria criticità per rischio idraulico diffuso
- Moderata criticità per rischio idrogeologico localizzato
- Moderata criticità per rischio idraulico diffuso
- Elevata criticità per rischio idrogeologico localizzato
- Elevata criticità per rischio idraulico diffuso

PROTEZIONE CIVILE
Presidenza del Consiglio dei Ministri
Dipartimento della Protezione Civile

Centro Funzionale Centrale – Settore Idro

OGGETTO: BOLLETTINO DI CRITICITA' NAZIONALE

RIFE/./ DIRETTIVA PRESIDENZA CONSIGLIO DEI MINISTRI 27-2-2004.
INDIRIZZI OPERATIVI PER LA GESTIONE ORGANIZZATIVA E FUNZIONALE DEL SISTEMA DI ALLERTAMENTO NAZIONALE, STATALE E REGIONALE, PER IL RISCHIO IDROGEOLOGICO E IDRAULICO AI FINI DI PROTEZIONE CIVILE.

Premesso che:
- è stato emesso in data odierna il Bollettino di vigilanza meteorologica nazionale;
- è stato emesso l'Avviso di condizioni meteorologiche avverse N.° 15087 PROT. DPC/RIA/ 41158 DEL 15 AGOSTO 2015 e sono in corso gli Avvisi di
condizioni meteorologiche avverse n.°15085 prot. DPC/RIA/40967 del 13 Agosto 2015 e n.°15086 prot. DPC/RIA/41112 del 14 Agosto 2015;
- sono stati evessi gli avvisi di criticità delle Regioni Lazio, Campania, Molise, Puglia, Basilicata e Calabria;

Il CENTRO FUNZIONALE CENTRALE

assunte le criticita' comunicate dai Centri Funzionali Decentrati di tutte le Regioni e Province autonome

EMETTE IL PRESENTE BOLLETTINO DI CRITICITA' NAZIONALE.

PER LA GIORNATA DI OGGI, SABATO 15 AGOSTO 2015:

ORDINARIA CRITICITA' PER RISCHIO IDRAULICO DIFFUSO SU:

LOMBARDIA: *Pianura Orientale, Pianura Occidentale;*

MARCHE: *Pianura Marchigiana Settentrionale, Appennino Marchigiano Meridionale, Appennino Marchigiano Settentrionale, Pianura Marchigiana Meridionale;*

ORDINARIA CRITICITA' PER RISCHIO IDROGEOLOGICO LOCALIZZATO SU:

ABRUZZO: *Bacino Basso del Sangro, Bacino del Pescara, Bacino Alto del Sangro, Bacino dell'Aterno, Marsica, Bacini Tordino Vomano;*

BASILICATA: *Bacino dell'Ofanto, Bacini Agri-Sinni, Bacini Basento-Bradano;*

CALABRIA: *Ver. Tirrenico Cen. Calabrese, Ver. Ionico Cen. Calabrese, Ver. Tirrenico Set. Calabrese, Ver. Tirrenico Mer. Calabrese, Ver. Ionico Set. Calabrese, Ver. Ionico Mer. Calabrese;*

FRIULI VENEZIA GIULIA: *Bacino montano del Tagliamento e del Torre, Bacino dell'Isonzo e Pianura di Udine e Gorizia, Bacino del Livenza e del Lemene, Bacino di Levante / Carso;*

LAZIO: *Bacino del Liri, Bacino Medio Tevere, Bacini Costieri Nord, Roma, Bacini Costieri Sud, Appennino di Rieti, Aniene;*

LIGURIA: *Bacini Liguri Padani di Levante, Bacini Liguri Marittimi di Levante, Bacini Liguri Padani di Ponente, Bacini Liguri Marittimi di Ponente, Bacini Liguri Marittimi di Centro;*

LOMBARDIA: *Prealpi Centrali, Garda - Valcamonica, Alta Valtellina, Nordovest, Media-bassa Valtellina, Oltrepò Pavese;*

MOLISE: *Frentani-Sannio Matese, Alto Volturno - Medio Sangro, Litoranea;*

PIEMONTE: *Valli Varaita, Maira, Stura di Demonte, Pianura Torinese, Colline, Toce, Belbo, Bormida, Valli Orco, Lanzo, Sangone, Pianura Settentrionale, Pianura Cuneese, Valli Susa, Chisone, Pellice, Po, Chiusella, Cervo, Val Sesia, Valle Tanaro;*

PUGLIA: *Salento, Basso Fortore, Puglia Centrale Bradanica, Gargano, Tavoliere, Basso ofanto, Subappennino Dauno, Puglia Centrale Adriatica, Bacini del Lato e del Lenne;*

TOSCANA: *Versilia, Serchio-Costa, Fiora e Albegna, Arno-Firenze, Serchio-Lucca, Ombrone Gr-Costa, Valdarno Inf., Arno-Casentino, Arno-Valdarno Sup., Reno, Etruria-Costa Nord, Ombrone Gr-Alto, Etruria-Costa Sud, Fiora e Albegna-Costa e Giglio, Arno-Costa, Ombrone Gr-Medio, Isole, Etruria, Serchio-Garfagnana-Lima, Valtiberina, Valdelsa-Valdera, Valdichiana, Bisenzio e Ombrone Pt, Lunigiana;*

UMBRIA: *Alto Tevere, Chiascio Topino Marroggia, Nera Corno, Medio Tevere, Chiani Paglia, Trasimeno Nestore;*

VALLE D'AOSTA: *Valle Centrale, Valli di Gressoney, Ayas, Champorcher, Dorsale Alpina, Valli di Rhêmes, Valsavarenche e Cogne;*

VENETO: *Alto Brenta-Bacchiglione-Alpone, Livenza, Lemene e Tagliamento, Basso Piave, Sile e Bacino scolante in laguna, Po, Fissero-Tartaro-Canalbianco e Basso Adige, Adige-Garda e monti Lessini, Alto Piave, Piave pedemontano, Basso Brenta-Bacchiglione e Fratta Gorzone;*

PER LA GIORNATA DI DOMANI, DOMENICA 16 AGOSTO 2015:

MODERATA CRITICITA' PER RISCHIO IDROGEOLOGICO LOCALIZZATO SU:

BASILICATA: *Bacino dell'Ofanto, Bacini Agri-Sinni;*

CALABRIA: *Ver. Tirrenico Set. Calabrese;*

CAMPANIA: *Penisola Sorrentino - Amalfitana, Monti di Sarno, Monti Picentini, Basso Cilento, Piana Campana, Napoli e Isole, Area Vesuviana, Piana del Sele, Alto Cilento, Tusciano, Alto Sele;*

LAZIO: *Bacini Costieri Sud, Bacino del Liri;*

MOLISE: *Litoranea;*

PUGLIA: *Tavoliere, Gargano, Basso Fortore, Subappennino Dauno;*

ORDINARIA CRITICITA' PER RISCHIO IDRAULICO DIFFUSO SU:

ABRUZZO: *Bacino Basso del Sangro, Bacino del Pescara, Bacini Tordino Vomano;*

EMILIA ROMAGNA: *Pianura di Bologna e Ferrara, Pianura di Modena e Reggio Emilia;*

LOMBARDIA: *Pianura Occidentale, Pianura Orientale;*

MARCHE: *Pianura Marchigiana Meridionale, Appennino Marchigiano Meridionale, Appennino Marchigiano Settentrionale, Pianura Marchigiana Settentrionale;*

ORDINARIA CRITICITA' PER RISCHIO IDROGEOLOGICO LOCALIZZATO SU:

ABRUZZO: *Marsica, Bacino dell'Aterno, Bacino Alto del Sangro;*

BASILICATA: *Bacini Basento-Bradano;*

CALABRIA: *Ver. Ionico Set. Calabrese, Ver. Ionico Cen. Calabrese, Ver. Tirrenico Cen. Calabrese, Ver. Ionico Mer. Calabrese, Ver. Tirrenico Mer. Calabrese;*

CAMPANIA: *Alto Volturno, Matese, Tanagro, Alta Irpinia, Sannio;*

EMILIA ROMAGNA: *Pianura di Forlì e Ravenna, Bacini montani dei Fiumi Romagnoli, Pianura di Parma e Piacenza, Bacino montano del Reno, Bacini montani di Parma, Taro e Trebbia, Bacini montani di Panaro, Secchia ed Enza;*

FRIULI VENEZIA GIULIA: *Bacino dell'Isonzo e Pianura di Udine e Gorizia, Bacino di Levante / Carso, Bacino montano del Tagliamento e del Torre, Bacino del Livenza e del Lemene;*

LAZIO: *Roma, Appennino di Rieti, Bacino Medio Tevere, Aniene, Bacini Costieri Nord;*

LIGURIA: *Bacini Liguri Marittimi di Centro, Bacini Liguri Padani di Levante, Bacini Liguri Padani di Ponente, Bacini Liguri Marittimi di Levante, Bacini Liguri Marittimi di Ponente;*

LOMBARDIA: *Garda - Valcamonica, Prealpi Centrali, Alta Valtellina, Media-bassa Valtellina, Nordovest, Oltrepò Pavese;*

MOLISE: *Frentani-Sannio Matese, Alto Volturno - Medio Sangro;*

PIEMONTE: *Toce, Valle Tanaro, Pianura Torinese, Colline, Valli Susa, Chisone, Pellice, Po, Pianura Settentrionale, Valli Orco, Lanzo, Sangone, Chiusella, Cervo, Val Sesia, Belbo, Bormida, Scrivia, Pianura Cuneese, Valli Varaita, Maira, Stura di Demonte;*

PUGLIA: *Basso ofanto, Puglia Centrale Bradanica, Salento, Bacini del Lato e del Lenne, Puglia Centrale Adriatica;*

SICILIA: *Sud-Orientale versante Stretto di Sicilia, Bacino del Fiume Simeto, Sud-Orientale versante ionico, Sud-Occidentale e isola di Pantelleria, Centro-Settentrionale versante tirrenico, Nord-Orientale versante ionico, Nord-Orientale versante tirrenico e isole Eolie, Centro-Meridionale e Isole Pelagie, Nord-Occidentale e isole Egadi e Ustica;*

TOSCANA: *Lunigiana, Fiora e Albegna, Arno-Costa, Serchio-Garfagnana-Lima, Reno, Etruria-Costa Sud, Serchio-Lucca, Ombrone Gr-Costa, Isole, Serchio-Costa, Etruria-Costa Nord, Ombrone Gr-Medio, Valdelsa-Valdera, Arno-Firenze, Ombrone Gr-Alto, Etruria, Bisenzio e Ombrone Pt, Versilia, Valdarno Inf., Fiora e Albegna-Costa e Giglio;*

UMBRIA: *Nera Corno, Trasimeno Nestore, Alto Tevere, Medio Tevere, Chiascio Topino Marroggia, Chiani Paglia;*

VALLE D'AOSTA: *Valli di Gressoney, Ayas, Champorcher, Valle Centrale, Dorsale Alpina, Valli di Rhêmes, Valsavarenche e Cogne;*

VENETO: *Po, Fissero-Tartaro-Canalbianco e Basso Adige, Basso Piave, Sile e Bacino scolante in laguna, Alto Piave, Alto Brenta-Bacchiglione-Alpone, Livenza, Lemene e Tagliamento, Adige-Garda e monti Lessini, Piave pedemontano, Basso Brenta-Bacchiglione e Fratta Gorzone;*

NOTE: Regione Lombardia: a seguito dell'emissione dell'avviso di criticità regionale per temporali forti sulle aree C, D ed H è stata dicharata MODERATA criticità rischio TEMPORALI FORTI con decorrenza dalle ore 13.00 di oggi, 15 agosto 2015, e fino a revoca.

SABATO 15 AGOSTO 2015
ORE 16:00

IL DIRETTORE DELL' UFFICIO
SILVANO MEROI

PROTEZIONE CIVILE
Presidenza del Consiglio dei Ministri
Dipartimento della Protezione Civile

Centro Funzionale Centrale – Settore Idro

AGGIORNAMENTO EFFETTI AL SUOLO PREVISTI PER SABATO 15 AGOSTO 2015

- Limiti regionali
- Zone di Allerta
- Assenza di fenomeni significativi prevedibili
- Ordinaria criticità per rischio idrogeologico localizzato
- Ordinaria criticità per rischio idraulico diffuso
- Moderata criticità per rischio idrogeologico localizzato
- Moderata criticità per rischio idraulico diffuso
- Elevata criticità per rischio idrogeologico localizzato
- Elevata criticità per rischio idraulico diffuso

PROTEZIONE CIVILE
Presidenza del Consiglio dei Ministri
Dipartimento della Protezione Civile

Centro Funzionale Centrale – Settore Idro

EFFETTI AL SUOLO PREVISTI PER DOMENICA 16 AGOSTO 2015

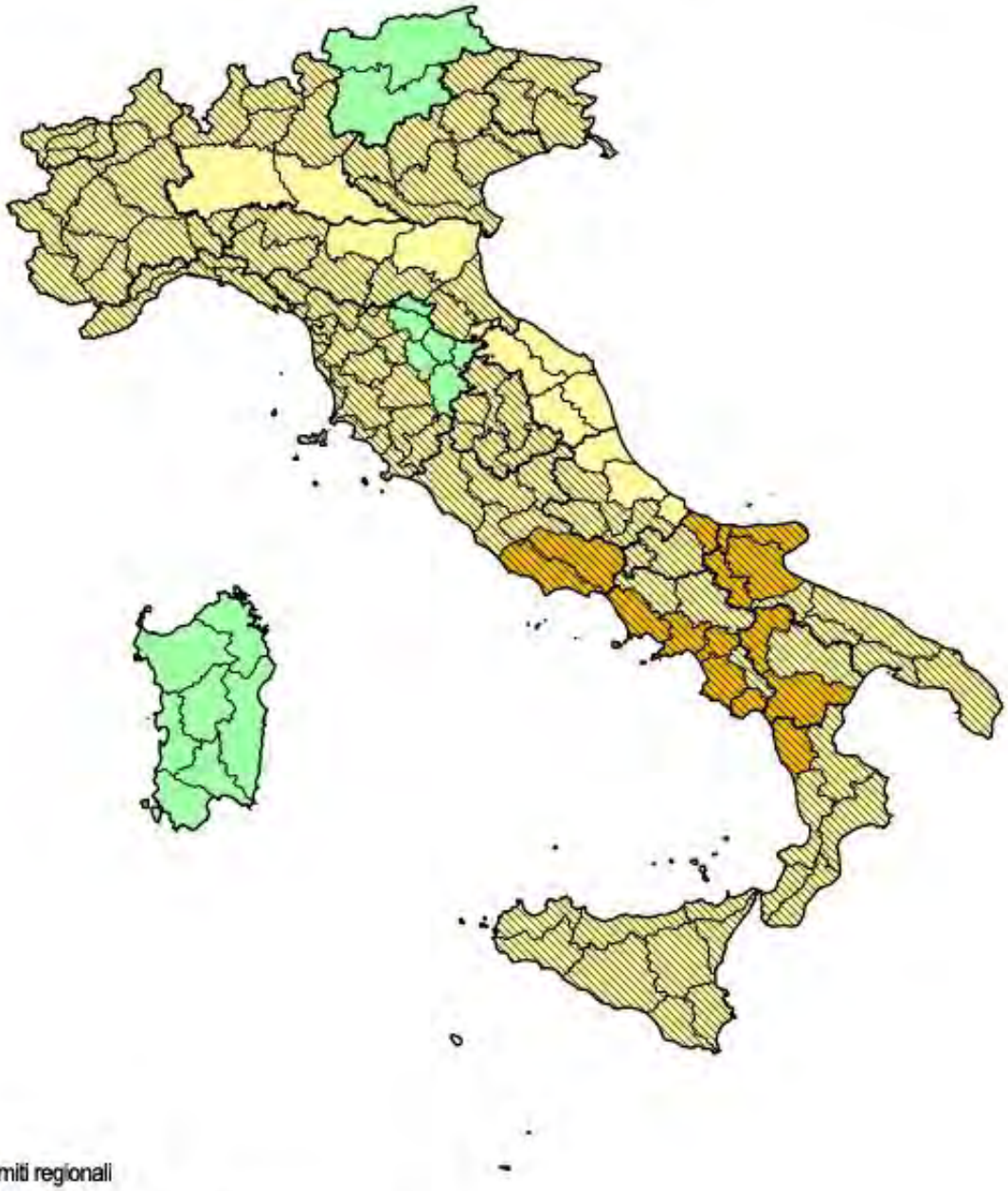

- Limiti regionali
- Zone di Allerta
- Assenza di fenomeni significativi prevedibili
- Ordinaria criticità per rischio idrogeologico localizzato
- Ordinaria criticità per rischio idraulico diffuso
- Moderata criticità per rischio idrogeologico localizzato
- Moderata criticità per rischio idraulico diffuso
- Elevata criticità per rischio idrogeologico localizzato
- Elevata criticità per rischio idraulico diffuso

PROTEZIONE CIVILE
Presidenza del Consiglio dei Ministri
Dipartimento della Protezione Civile

Centro Funzionale Centrale – Settore Idro

OGGETTO: BOLLETTINO DI CRITICITA' NAZIONALE

RIFE/./ DIRETTIVA PRESIDENZA CONSIGLIO DEI MINISTRI 27-2-2004.
INDIRIZZI OPERATIVI PER LA GESTIONE ORGANIZZATIVA E FUNZIONALE DEL SISTEMA DI ALLERTAMENTO NAZIONALE, STATALE E REGIONALE, PER IL RISCHIO IDROGEOLOGICO E IDRAULICO AI FINI DI PROTEZIONE CIVILE.

Premesso che:
- è stato emesso in data odierna il Bollettino di vigilanza meteorologica nazionale;
- sono in corso gli Avvisi di condizioni meteorologiche avverse N.° 15087 PROT. DPC/RIA/ 41158 DEL 15 AGOSTO 2015 e N.°15086 prot. DPC/RIA/41112 del 14 Agosto 2015;
- sono in corso gli Avvisi di criticita' regionale di LAZIO, CAMPANIA, PUGLIA, BASILICATA e CALABRIA;

Il CENTRO FUNZIONALE CENTRALE
assunte le criticita' comunicate dai Centri Funzionali Decentrati di tutte le Regioni e Province autonome
EMETTE IL PRESENTE BOLLETTINO DI CRITICITA' NAZIONALE.

PER LA GIORNATA DI OGGI, DOMENICA 16 AGOSTO 2015:

MODERATA CRITICITA' PER RISCHIO IDROGEOLOGICO LOCALIZZATO SU:

BASILICATA: *Bacini Agri-Sinni, Bacino dell'Ofanto;*

CALABRIA: *Ver. Tirrenico Set. Calabrese;*

CAMPANIA: *Piana Campana, Napoli e Isole, Area Vesuviana, Penisola Sorrentino - Amalfitana, Monti di Sarno, Monti Picentini, Tusciano, Alto Sele, Basso Cilento, Piana del Sele, Alto Cilento;*

LAZIO: *Bacino del Liri, Bacini Costieri Sud;*

PUGLIA: *Basso Fortore, Subappennino Dauno, Tavoliere, Gargano;*

ORDINARIA CRITICITA' PER RISCHIO IDRAULICO DIFFUSO SU:

ABRUZZO: *Bacino Basso del Sangro, Bacino del Pescara, Bacini Tordino Vomano;*

EMILIA ROMAGNA: *Pianura di Modena e Reggio Emilia, Pianura di Bologna e Ferrara;*

LOMBARDIA: *Pianura Orientale, Pianura Occidentale;*

MARCHE: *Pianura Marchigiana Settentrionale, Pianura Marchigiana Meridionale, Appennino Marchigiano Settentrionale, Appennino Marchigiano Meridionale;*

ORDINARIA CRITICITA' PER RISCHIO IDROGEOLOGICO LOCALIZZATO SU:

ABRUZZO: *Bacino Alto del Sangro, Bacino dell'Aterno, Marsica;*

BASILICATA: *Bacini Basento-Bradano;*

CALABRIA: *Ver. Ionico Set. Calabrese, Ver. Tirrenico Mer. Calabrese, Ver. Tirrenico Cen. Calabrese, Ver. Ionico Mer. Calabrese, Ver. Ionico Cen. Calabrese;*

CAMPANIA: *Alto Volturno, Matese, Tanagro, Alta Irpinia, Sannio;*

EMILIA ROMAGNA: *Bacino montano del Reno, Bacini montani di Panaro, Secchia ed Enza, Pianura di Forlì e Ravenna, Pianura di Parma e Piacenza, Bacini montani di Parma, Taro e Trebbia, Bacini montani dei Fiumi Romagnoli;*

FRIULI VENEZIA GIULIA: *Bacino del Livenza e del Lemene, Bacino montano del Tagliamento e del Torre, Bacino di Levante / Carso, Bacino dell'Isonzo e Pianura di Udine e Gorizia;*

LAZIO: *Bacini Costieri Nord, Appennino di Rieti, Roma, Aniene, Bacino Medio Tevere;*

LIGURIA: *Bacini Liguri Marittimi di Centro, Bacini Liguri Padani di Levante, Bacini Liguri Marittimi di Ponente, Bacini Liguri Marittimi di Levante, Bacini Liguri Padani di Ponente;*

LOMBARDIA: *Garda - Valcamonica, Prealpi Centrali, Oltrepò Pavese, Alta Valtellina, Nordovest, Media-bassa Valtellina;*

MOLISE: *Alto Volturno - Medio Sangro, Litoranea, Frentani-Sannio Matese;*

PIEMONTE: *Scrivia;*

PUGLIA: *Bacini del Lato e del Lenne, Puglia Centrale Adriatica, Salento, Basso ofanto, Puglia Centrale Bradanica;*

SICILIA: *Nord-Occidentale e isole Egadi e Ustica, Sud-Occidentale e isola di Pantelleria, Nord-Orientale versante tirrenico e isole Eolie, Sud-Orientale versante ionico, Bacino del Fiume Simeto, Centro-Settentrionale versante tirrenico, Nord-Orientale versante ionico, Sud-Orientale versante Stretto di Sicilia, Centro-Meridionale e Isole Pelagie;*

TOSCANA: *Serchio-Costa, Fiora e Albegna, Etruria, Fiora e Albegna-Costa e Giglio, Ombrone Gr-Costa, Etruria-Costa Nord, Lunigiana, Valdelsa-Valdera, Versilia, Valdarno Inf., Arno-Costa, Serchio-Garfagnana-Lima, Ombrone Gr-Alto, Ombrone Gr-Medio, Isole, Etruria-Costa Sud, Reno, Arno-Firenze, Serchio-Lucca, Bisenzio e Ombrone Pt;*

UMBRIA: *Alto Tevere, Trasimeno Nestore, Medio Tevere, Chiani Paglia, Chiascio Topino Marroggia, Nera Corno;*

PER LA GIORNATA DI DOMANI, LUNEDÌ 17 AGOSTO 2015:

MODERATA CRITICITA' PER RISCHIO IDROGEOLOGICO LOCALIZZATO SU:

BASILICATA: *Bacini Agri-Sinni, Bacino dell'Ofanto;*

CAMPANIA: *Penisola Sorrentino - Amalfitana, Monti di Sarno, Monti Picentini, Basso Cilento, Piana del Sele, Alto Cilento, Tusciano, Alto Sele, Piana Campana, Napoli e Isole, Area Vesuviana;*

LAZIO: *Bacini Costieri Sud, Bacino del Liri;*

ORDINARIA CRITICITA' PER RISCHIO IDRAULICO DIFFUSO SU:

EMILIA ROMAGNA: *Pianura di Bologna e Ferrara, Pianura di Modena e Reggio Emilia;*

ORDINARIA CRITICITA' PER RISCHIO IDROGEOLOGICO LOCALIZZATO SU:

BASILICATA: *Bacini Basento-Bradano;*

CALABRIA: *Ver. Ionico Mer. Calabrese, Ver. Tirrenico Mer. Calabrese, Ver. Tirrenico Set. Calabrese, Ver. Tirrenico Cen. Calabrese, Ver. Ionico Cen. Calabrese, Ver. Ionico Set. Calabrese;*

CAMPANIA: *Alta Irpinia, Sannio, Tanagro, Alto Volturno, Matese;*

EMILIA ROMAGNA: *Bacino montano del Reno, Bacini montani di Panaro, Secchia ed Enza, Bacini montani dei Fiumi Romagnoli, Bacini montani di Parma, Taro e Trebbia, Pianura di Forlì e Ravenna, Pianura di Parma e Piacenza;*

LAZIO: *Bacini Costieri Nord, Bacino Medio Tevere, Appennino di Rieti, Roma, Aniene;*

LOMBARDIA: *Garda - Valcamonica, Nordovest, Prealpi Centrali, Alta Valtellina, Media-bassa Valtellina;*

PUGLIA: *Puglia Centrale Adriatica, Subappennino Dauno, Basso Fortore, Bacini del Lato e del Lenne, Tavoliere, Gargano, Basso ofanto, Salento, Puglia Centrale Bradanica;*

NOTE:
LOMBARDIA: CONFERMA MODERATA CRITICITA' RISCHIO TEMPORALI FORTI SU AREA 'H' - PREALPI CENTRALI FINO A REVOCA; REVOCA MODERATA CRITICITA' RISCHIO TEMPORALI FORTI SU AREE 'C' - NORD-OVEST E 'D' - PIANURA OCCIDENTALE CON DECORRENZA DALLE ORE 00.00 DEL 17.08.2015;
PUGLIA: LA MODERATA CRITICITA' PER RISCHIO IDROGEOLOGICO LOCALIZZATO SU GARGANO, BASSO FORTORE, SUBAPPENNINO
DAUNO, TAVOLIERE TERMINA ALLE ORE 20:00 DI OGGI, 16.08.2015;
CAMPANIA: SI RAPPRESENTA CHE LA CRITICITA' DICHIARATA PER LA GIORNATA DI DOMANI, LUNEDI' 17 AGOSTO 2015, E' VALIDA FINO
ALLE ORE 08:00. SUCCESSIVAMENTE E' DA INTENDERSI NULLA.
BASILICATA:La moderata CRITICITà su BASI A e BASI C e l'ordinaria su BASI B sono da intendersi fino allo scadere dell'AVVISO DI CRITICITA' REGIONALE - PROT. RBA/CFD/A/0018 DEL 15/08/2015;
CALABRIA: LA MODERATA CRITICITA' SU CALA 1 - TIRRENICO SETTENTRIONALE E' DA INTENDERSI FINO A SCADENZA AVVISO (ORE 20.00 DI OGGI 16 AGOSTO 2015); POI ORDINARIA CRITICITA'.

DOMENICA 16 AGOSTO 2015
ORE 16:00

IL DIRETTORE DELL' UFFICIO
SILVANO MEROI

PROTEZIONE CIVILE
Presidenza del Consiglio dei Ministri
Dipartimento della Protezione Civile

Centro Funzionale Centrale – Settore Idro

AGGIORNAMENTO EFFETTI AL SUOLO PREVISTI PER DOMENICA 16 AGOSTO 2015

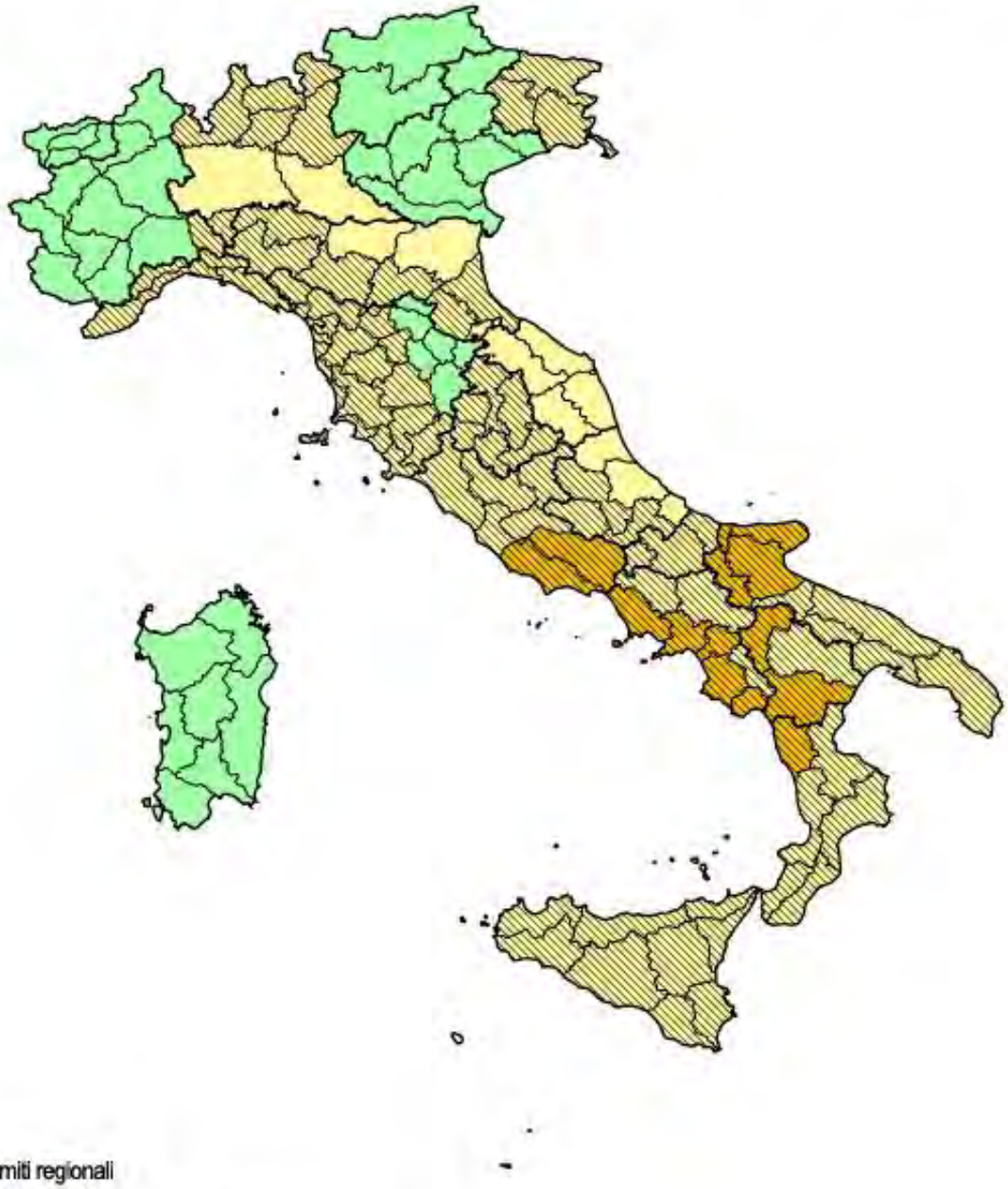

- Limiti regionali
- Zone di Allerta
- Assenza di fenomeni significativi prevedibili
- Ordinaria criticità per rischio idrogeologico localizzato
- Ordinaria criticità per rischio idraulico diffuso
- Moderata criticità per rischio idrogeologico localizzato
- Moderata criticità per rischio idraulico diffuso
- Elevata criticità per rischio idrogeologico localizzato
- Elevata criticità per rischio idraulico diffuso

PROTEZIONE CIVILE
Presidenza del Consiglio dei Ministri
Dipartimento della Protezione Civile

Centro Funzionale Centrale – Settore Idro

EFFETTI AL SUOLO PREVISTI PER LUNEDÌ 17 AGOSTO 2015

- Limiti regionali
- Zone di Allerta
- Assenza di fenomeni significativi prevedibili
- Ordinaria criticità per rischio idrogeologico localizzato
- Ordinaria criticità per rischio idraulico diffuso
- Moderata criticità per rischio idrogeologico localizzato
- Moderata criticità per rischio idraulico diffuso
- Elevata criticità per rischio idrogeologico localizzato
- Elevata criticità per rischio idraulico diffuso

PROTEZIONE CIVILE
Presidenza del Consiglio dei Ministri
Dipartimento della Protezione Civile

Centro Funzionale Centrale – Settore Idro

OGGETTO: BOLLETTINO DI CRITICITA' NAZIONALE

RIFE/./ DIRETTIVA PRESIDENZA CONSIGLIO DEI MINISTRI 27-2-2004.
INDIRIZZI OPERATIVI PER LA GESTIONE ORGANIZZATIVA E FUNZIONALE DEL SISTEMA DI ALLERTAMENTO NAZIONALE, STATALE E REGIONALE, PER IL RISCHIO IDROGEOLOGICO E IDRAULICO AI FINI DI PROTEZIONE CIVILE.

Premesso che:
- è stato emesso in data odierna il Bollettino di vigilanza meteorologica nazionale;
- è stato emesso l'Avviso di condizioni meteorologiche avverse n.° 15088 prot. DPC/RIA/41263 del 17 agosto 2015;
- non sono in corso Avvisi di criticita';

Il CENTRO FUNZIONALE CENTRALE
assunte le criticita' comunicate dai Centri Funzionali Decentrati di tutte le Regioni e Province autonome
EMETTE IL PRESENTE BOLLETTINO DI CRITICITA' NAZIONALE.

PER LA GIORNATA DI OGGI, LUNEDÌ 17 AGOSTO 2015:

ORDINARIA CRITICITA' PER RISCHIO IDROGEOLOGICO LOCALIZZATO SU:
LOMBARDIA: *Garda - Valcamonica, Alta Valtellina, Prealpi Centrali, Media-bassa Valtellina, Nordovest;*

PER LA GIORNATA DI DOMANI, MARTEDÌ 18 AGOSTO 2015:

ORDINARIA CRITICITA' PER RISCHIO IDRAULICO DIFFUSO SU:
LOMBARDIA: *Pianura Occidentale;*
ORDINARIA CRITICITA' PER RISCHIO IDROGEOLOGICO LOCALIZZATO SU:
LAZIO: *Bacini Costieri Nord, Appennino di Rieti, Bacino Medio Tevere;*
LIGURIA: *Bacini Liguri Padani di Ponente, Bacini Liguri Marittimi di Ponente, Bacini Liguri Marittimi di Centro, Bacini Liguri Padani di Levante, Bacini Liguri Marittimi di Levante;*
LOMBARDIA: *Alta Valtellina, Nordovest, Media-bassa Valtellina, Oltrepò Pavese, Garda - Valcamonica, Prealpi Centrali;*
PIEMONTE: *Pianura Settentrionale, Toce, Chiusella, Cervo, Val Sesia;*

NOTE: Regione Lombardia: conferma MODERATA CRITICITA' RISCHIO TEMPORALI FORTI, per oggi e domani, su area H - Prealpi Cantrali fino a revoca;

LUNEDÌ 17 AGOSTO 2015
ORE 16:00

IL DIRETTORE DELL' UFFICIO
SILVANO MEROI

PROTEZIONE CIVILE
Presidenza del Consiglio dei Ministri
Dipartimento della Protezione Civile

Centro Funzionale Centrale - Settore Idro

AGGIORNAMENTO EFFETTI AL SUOLO PREVISTI PER LUNEDÌ 17 AGOSTO 2015

- Limiti regionali
- Zone di Allerta
- Assenza di fenomeni significativi prevedibili
- Ordinaria criticità per rischio idrogeologico localizzato
- Ordinaria criticità per rischio idraulico diffuso
- Moderata criticità per rischio idrogeologico localizzato
- Moderata criticità per rischio idraulico diffuso
- Elevata criticità per rischio idrogeologico localizzato
- Elevata criticità per rischio idraulico diffuso

PROTEZIONE CIVILE
Presidenza del Consiglio dei Ministri
Dipartimento della Protezione Civile

Centro Funzionale Centrale – Settore Idro

EFFETTI AL SUOLO PREVISTI PER MARTEDÌ 18 AGOSTO 2015

- Limiti regionali
- Zone di Allerta
- Assenza di fenomeni significativi prevedibili
- Ordinaria criticità per rischio idrogeologico localizzato
- Ordinaria criticità per rischio idraulico diffuso
- Moderata criticità per rischio idrogeologico localizzato
- Moderata criticità per rischio idraulico diffuso
- Elevata criticità per rischio idrogeologico localizzato
- Elevata criticità per rischio idraulico diffuso

PROTEZIONE CIVILE
Presidenza del Consiglio dei Ministri
Dipartimento della Protezione Civile

Centro Funzionale Centrale – Settore Idro

OGGETTO: BOLLETTINO DI CRITICITA' NAZIONALE

RIFE/./ DIRETTIVA PRESIDENZA CONSIGLIO DEI MINISTRI 27-2-2004.
INDIRIZZI OPERATIVI PER LA GESTIONE ORGANIZZATIVA E FUNZIONALE DEL SISTEMA DI ALLERTAMENTO NAZIONALE, STATALE E REGIONALE, PER IL RISCHIO IDROGEOLOGICO E IDRAULICO AI FINI DI PROTEZIONE CIVILE.

Premesso che:
- è stato emesso in data odierna il Bollettino di vigilanza meteorologica nazionale;
- è in corso l' Avviso di condizioni meteorologiche avverse N.° 15088 PROT. DPC/RIA/ 41263 del 17 agosto 2015 ed è stato emesso l'Avviso di condizioni meteorologiche avverse N.° 15089 PROT. DPC/RIA/41454 del 18 agosto 2015
- è stato emesso l"avviso di criticità della Regione Toscana.

Il CENTRO FUNZIONALE CENTRALE

assunte le criticita' comunicate dai Centri Funzionali Decentrati di tutte le Regioni e Province autonome

EMETTE IL PRESENTE BOLLETTINO DI CRITICITA' NAZIONALE.

PER LA GIORNATA DI OGGI, MARTEDÌ 18 AGOSTO 2015:

ORDINARIA CRITICITA' PER RISCHIO IDRAULICO DIFFUSO SU:

LOMBARDIA: *Pianura Orientale, Pianura Occidentale;*

ORDINARIA CRITICITA' PER RISCHIO IDROGEOLOGICO LOCALIZZATO SU:

FRIULI VENEZIA GIULIA: *Bacino dell'Isonzo e Pianura di Udine e Gorizia, Bacino del Livenza e del Lemene, Bacino montano del Tagliamento e del Torre, Bacino di Levante / Carso;*

LIGURIA: *Bacini Liguri Marittimi di Ponente, Bacini Liguri Padani di Levante, Bacini Liguri Marittimi di Levante, Bacini Liguri Padani di Ponente, Bacini Liguri Marittimi di Centro;*

LOMBARDIA: *Oltrepò Pavese, Media-bassa Valtellina, Garda - Valcamonica, Prealpi Centrali, Nordovest, Alta Valtellina;*

PIEMONTE: *Pianura Settentrionale, Pianura Torinese, Colline, Chiusella, Cervo, Val Sesia, Valli Orco, Lanzo, Sangone, Toce;*

VENETO: *Po, Fissero-Tartaro-Canalbianco e Basso Adige, Basso Brenta-Bacchiglione e Fratta Gorzone, Basso Piave, Sile e Bacino scolante in laguna, Piave pedemontano, Livenza, Lemene e Tagliamento, Alto Brenta-Bacchiglione-Alpone, Adige-Garda e monti Lessini;*

PER LA GIORNATA DI DOMANI, MERCOLEDÌ 19 AGOSTO 2015:

MODERATA CRITICITA' PER RISCHIO IDROGEOLOGICO LOCALIZZATO SU:

TOSCANA: *Fiora e Albegna-Costa e Giglio, Fiora e Albegna, Isole, Ombrone Gr-Medio, Etruria-Costa Sud, Ombrone Gr-Costa;*

ORDINARIA CRITICITA' PER RISCHIO IDRAULICO DIFFUSO SU:

EMILIA ROMAGNA: *Pianura di Bologna e Ferrara, Pianura di Modena e Reggio Emilia, Pianura di Forlì e Ravenna, Bacino montano del Reno, Bacini montani dei Fiumi Romagnoli;*

LOMBARDIA: *Pianura Orientale, Pianura Occidentale;*

MARCHE: *Appennino Marchigiano Settentrionale, Appennino Marchigiano Meridionale, Pianura Marchigiana Meridionale, Pianura Marchigiana Settentrionale;*

UMBRIA: *Chiani Paglia, Nera Corno, Medio Tevere, Trasimeno Nestore, Chiascio Topino Marroggia, Alto Tevere;*

ORDINARIA CRITICITA' PER RISCHIO IDROGEOLOGICO LOCALIZZATO SU:

ABRUZZO: *Marsica, Bacino Alto del Sangro, Bacini Tordino Vomano, Bacino dell'Aterno, Bacino Basso del Sangro, Bacino del Pescara;*

BASILICATA: *Bacino dell'Ofanto, Bacini Basento-Bradano, Bacini Agri-Sinni;*

CALABRIA: *Ver. Tirrenico Set. Calabrese;*

CAMPANIA: *Basso Cilento, Penisola Sorrentino - Amalfitana, Monti di Sarno, Monti Picentini, Tusciano, Alto Sele, Piana del Sele, Alto Cilento, Alto Volturno, Matese, Alta Irpinia, Sannio, Piana Campana, Napoli e Isole, Area Vesuviana, Tanagro;*

FRIULI VENEZIA GIULIA: *Bacino di Levante / Carso, Bacino montano del Tagliamento e del Torre, Bacino del Livenza e del Lemene, Bacino dell'Isonzo e Pianura di Udine e Gorizia;*

LAZIO: *Bacini Costieri Sud, Bacino Medio Tevere, Appennino di Rieti, Roma, Aniene, Bacino del Liri, Bacini Costieri Nord;*

LIGURIA: *Bacini Liguri Padani di Ponente, Bacini Liguri Padani di Levante, Bacini Liguri Marittimi di Ponente, Bacini Liguri Marittimi di Centro, Bacini Liguri Marittimi di Levante;*

LOMBARDIA: *Oltrepò Pavese, Prealpi Centrali, Media-bassa Valtellina, Nordovest, Alta Valtellina, Garda - Valcamonica;*

MOLISE: *Litoranea, Alto Volturno - Medio Sangro, Frentani-Sannio Matese;*

PIEMONTE: *Chiusella, Cervo, Val Sesia, Pianura Settentrionale, Valli Orco, Lanzo, Sangone, Pianura Torinese, Colline, Toce;*

PUGLIA: *Gargano, Tavoliere, Puglia Centrale Adriatica, Basso ofanto, Puglia Centrale Bradanica, Basso Fortore, Subappennino Dauno;*

SICILIA: *Nord-Orientale versante ionico, Sud-Occidentale e isola di Pantelleria, Centro-Settentrionale versante tirrenico, Centro-Meridionale e Isole Pelagie, Nord-Occidentale e isole Egadi e Ustica, Nord-Orientale versante tirrenico e isole Eolie, Bacino del Fiume Simeto;*

TOSCANA: *Ombrone Gr-Alto, Arno-Casentino, Romagna-Toscana, Arno-Costa, Mugello-Val di Sieve, Lunigiana, Bisenzio e Ombrone Pt, Reno, Arno-Valdarno Sup., Serchio-Garfagnana-Lima, Valdarno Inf., Versilia, Valtiberina, Serchio-Lucca, Arno-Firenze, Valdelsa-Valdera, Etruria-Costa Nord, Etruria, Serchio-Costa, Valdichiana;*

VENETO: *Adige-Garda e monti Lessini, Livenza, Lemene e Tagliamento, Piave pedemontano, Basso Brenta-Bacchiglione e Fratta Gorzone, Alto Brenta-Bacchiglione-Alpone, Po, Fissero-Tartaro-Canalbianco e Basso Adige, Basso Piave, Sile e Bacino scolante in laguna;*

NOTE: LOMBARDIA: dalle ore 18.00 di oggi, 18 agosto 2015, e fino a revoca, è stata valutata una criticità moderata per temporali forti sulle zone di allerta C (NordOvest), D (Pianura Occidentale), E (OltrePo Pavese), F (Pianura Orientale), G (Garda - Valcamonica), H (Prealpi Centrali).

MARTEDÌ 18 AGOSTO 2015
ORE 16:00

IL DIRETTORE DELL' UFFICIO
SILVANO MEROI

PROTEZIONE CIVILE
Presidenza del Consiglio dei Ministri
Dipartimento della Protezione Civile

Centro Funzionale Centrale – Settore Idro

AGGIORNAMENTO EFFETTI AL SUOLO PREVISTI PER MARTEDÌ 18 AGOSTO 2015

- Limiti regionali
- Zone di Allerta
- Assenza di fenomeni significativi prevedibili
- Ordinaria criticità per rischio idrogeologico localizzato
- Ordinaria criticità per rischio idraulico diffuso
- Moderata criticità per rischio idrogeologico localizzato
- Moderata criticità per rischio idraulico diffuso
- Elevata criticità per rischio idrogeologico localizzato
- Elevata criticità per rischio idraulico diffuso

PROTEZIONE CIVILE
Presidenza del Consiglio dei Ministri
Dipartimento della Protezione Civile

Centro Funzionale Centrale – Settore Idro

EFFETTI AL SUOLO PREVISTI PER MERCOLEDÌ 19 AGOSTO 2015

- Limiti regionali
- Zone di Allerta
- Assenza di fenomeni significativi prevedibili
- Ordinaria criticità per rischio idrogeologico localizzato
- Ordinaria criticità per rischio idraulico diffuso
- Moderata criticità per rischio idrogeologico localizzato
- Moderata criticità per rischio idraulico diffuso
- Elevata criticità per rischio idrogeologico localizzato
- Elevata criticità per rischio idraulico diffuso

PROTEZIONE CIVILE
Presidenza del Consiglio dei Ministri
Dipartimento della Protezione Civile

Centro Funzionale Centrale – Settore Idro

OGGETTO: BOLLETTINO DI CRITICITA' NAZIONALE

RIFE/./ DIRETTIVA PRESIDENZA CONSIGLIO DEI MINISTRI 27-2-2004.
INDIRIZZI OPERATIVI PER LA GESTIONE ORGANIZZATIVA E FUNZIONALE DEL SISTEMA DI ALLERTAMENTO NAZIONALE, STATALE E REGIONALE, PER IL RISCHIO IDROGEOLOGICO E IDRAULICO AI FINI DI PROTEZIONE CIVILE.

Premesso che:
- è stato emesso in data odierna il Bollettino di vigilanza meteorologica nazionale;
- è in corso l'Avviso di condizioni meteorologiche avverse N.° 15089 PROT. DPC/RIA/41454 del 18 agosto 2015
- non sono in corso Avvisi di criticita';

Il CENTRO FUNZIONALE CENTRALE

assunte le criticita' comunicate dai Centri Funzionali Decentrati di tutte le Regioni e Province autonome

EMETTE IL PRESENTE BOLLETTINO DI CRITICITA' NAZIONALE.

PER LA GIORNATA DI OGGI, MERCOLEDÌ 19 AGOSTO 2015:

ORDINARIA CRITICITA' PER RISCHIO IDRAULICO DIFFUSO SU:

EMILIA ROMAGNA: *Pianura di Bologna e Ferrara, Pianura di Modena e Reggio Emilia, Bacini montani dei Fiumi Romagnoli, Pianura di Forlì e Ravenna, Bacino montano del Reno;*

LOMBARDIA: *Pianura Occidentale, Pianura Orientale;*

MARCHE: *Pianura Marchigiana Meridionale, Pianura Marchigiana Settentrionale, Appennino Marchigiano Meridionale, Appennino Marchigiano Settentrionale;*

ORDINARIA CRITICITA' PER RISCHIO IDROGEOLOGICO LOCALIZZATO SU:

ABRUZZO: *Bacino Alto del Sangro, Marsica, Bacino Basso del Sangro, Bacino del Pescara, Bacino dell'Aterno, Bacini Tordino Vomano;*

BASILICATA: *Bacini Basento-Bradano, Bacino dell'Ofanto, Bacini Agri-Sinni;*

CALABRIA: *Ver. Tirrenico Cen. Calabrese, Ver. Tirrenico Mer. Calabrese, Ver. Tirrenico Set. Calabrese;*

CAMPANIA: *Tusciano, Alto Sele, Basso Cilento, Alta Irpinia, Sannio, Alto Volturno, Matese, Tanagro, Penisola Sorrentino - Amalfitana, Monti di Sarno, Monti Picentini, Piana Campana, Napoli e Isole, Area Vesuviana, Piana del Sele, Alto Cilento;*

FRIULI VENEZIA GIULIA: *Bacino montano del Tagliamento e del Torre, Bacino del Livenza e del Lemene, Bacino di Levante / Carso, Bacino dell'Isonzo e Pianura di Udine e Gorizia;*

LAZIO: *Appennino di Rieti, Bacino Medio Tevere, Aniene, Bacini Costieri Nord, Bacino del Liri, Roma, Bacini Costieri Sud;*

LIGURIA: *Bacini Liguri Marittimi di Centro, Bacini Liguri Marittimi di Levante, Bacini Liguri Padani di Levante, Bacini Liguri Marittimi di Ponente, Bacini Liguri Padani di Ponente;*

LOMBARDIA: *Media-bassa Valtellina, Oltrepò Pavese, Alta Valtellina, Garda - Valcamonica, Prealpi Centrali, Nordovest;*

MOLISE: *Litoranea, Alto Volturno - Medio Sangro, Frentani-Sannio Matese;*

PUGLIA: *Basso Fortore, Subappennino Dauno, Basso ofanto, Puglia Centrale Bradanica, Puglia Centrale Adriatica, Tavoliere, Gargano;*

UMBRIA: *Chiascio Topino Marroggia, Chiani Paglia, Trasimeno Nestore, Nera Corno, Medio Tevere, Alto Tevere;*

VENETO: *Piave pedemontano, Basso Brenta-Bacchiglione e Fratta Gorzone, Livenza, Lemene e Tagliamento, Adige-Garda e monti Lessini, Basso Piave, Sile e Bacino scolante in laguna, Po, Fissero-Tartaro-Canalbianco e Basso Adige, Alto Brenta-Bacchiglione-Alpone;*

PER LA GIORNATA DI DOMANI, GIOVEDÌ 20 AGOSTO 2015:

ORDINARIA CRITICITA' PER RISCHIO IDROGEOLOGICO LOCALIZZATO SU:

ABRUZZO: *Bacino Alto del Sangro, Marsica, Bacini Tordino Vomano, Bacino Basso del Sangro, Bacino dell'Aterno, Bacino del Pescara;*

BASILICATA: *Bacino dell'Ofanto, Bacini Agri-Sinni, Bacini Basento-Bradano;*

CALABRIA: *Ver. Tirrenico Cen. Calabrese, Ver. Tirrenico Mer. Calabrese, Ver. Tirrenico Set. Calabrese;*

FRIULI VENEZIA GIULIA: *Bacino montano del Tagliamento e del Torre, Bacino di Levante / Carso, Bacino dell'Isonzo e Pianura di Udine e Gorizia, Bacino del Livenza e del Lemene;*

LOMBARDIA: *Garda - Valcamonica, Alta Valtellina, Media-bassa Valtellina, Prealpi Centrali, Nordovest;*

MARCHE: *Pianura Marchigiana Settentrionale;*

MOLISE: *Frentani-Sannio Matese, Alto Volturno - Medio Sangro, Litoranea;*

UMBRIA: *Alto Tevere, Nera Corno, Chiascio Topino Marroggia;*

VENETO: *Piave pedemontano, Po, Fissero-Tartaro-Canalbianco e Basso Adige, Livenza, Lemene e Tagliamento, Basso Brenta-Bacchiglione e Fratta Gorzone, Alto Brenta-Bacchiglione-Alpone, Basso Piave, Sile e Bacino scolante in laguna, Adige-Garda e monti Lessini;*

MERCOLEDÌ 19 AGOSTO 2015
ORE 16:00

IL DIRETTORE DELL' UFFICIO
SILVANO MEROI

PROTEZIONE CIVILE
Presidenza del Consiglio dei Ministri
Dipartimento della Protezione Civile

Centro Funzionale Centrale – Settore Idro

AGGIORNAMENTO EFFETTI AL SUOLO PREVISTI PER MERCOLEDÌ 19 AGOSTO 2015

- Limiti regionali
- Zone di Allerta
- Assenza di fenomeni significativi prevedibili
- Ordinaria criticità per rischio idrogeologico localizzato
- Ordinaria criticità per rischio idraulico diffuso
- Moderata criticità per rischio idrogeologico localizzato
- Moderata criticità per rischio idraulico diffuso
- Elevata criticità per rischio idrogeologico localizzato
- Elevata criticità per rischio idraulico diffuso

PROTEZIONE CIVILE
Presidenza del Consiglio dei Ministri
Dipartimento della Protezione Civile

Centro Funzionale Centrale – Settore Idro

EFFETTI AL SUOLO PREVISTI PER GIOVEDÌ 20 AGOSTO 2015

- Limiti regionali
- Zone di Allerta
- Assenza di fenomeni significativi prevedibili
- Ordinaria criticità per rischio idrogeologico localizzato
- Ordinaria criticità per rischio idraulico diffuso
- Moderata criticità per rischio idrogeologico localizzato
- Moderata criticità per rischio idraulico diffuso
- Elevata criticità per rischio idrogeologico localizzato
- Elevata criticità per rischio idraulico diffuso

PROTEZIONE CIVILE
Presidenza del Consiglio dei Ministri
Dipartimento della Protezione Civile

Centro Funzionale Centrale – Settore Idro

OGGETTO: BOLLETTINO DI CRITICITA' NAZIONALE

RIFE/./ DIRETTIVA PRESIDENZA CONSIGLIO DEI MINISTRI 27-2-2004.
INDIRIZZI OPERATIVI PER LA GESTIONE ORGANIZZATIVA E FUNZIONALE DEL SISTEMA DI ALLERTAMENTO NAZIONALE, STATALE E REGIONALE, PER IL RISCHIO IDROGEOLOGICO E IDRAULICO AI FINI DI PROTEZIONE CIVILE.

Premesso che:
- è stato emesso in data odierna il Bollettino di vigilanza meteorologica nazionale;
- non sono in corso Avvisi di criticita';

Il CENTRO FUNZIONALE CENTRALE

assunte le criticita' comunicate dai Centri Funzionali Decentrati di tutte le Regioni e Province autonome

EMETTE IL PRESENTE BOLLETTINO DI CRITICITA' NAZIONALE.

PER LA GIORNATA DI OGGI, GIOVEDÌ 20 AGOSTO 2015:

ORDINARIA CRITICITA' PER RISCHIO IDRAULICO DIFFUSO SU:

LOMBARDIA: *Pianura Orientale;*

ORDINARIA CRITICITA' PER RISCHIO IDROGEOLOGICO LOCALIZZATO SU:

ABRUZZO: *Bacino Alto del Sangro, Bacini Tordino Vomano, Marsica, Bacino del Pescara, Bacino Basso del Sangro, Bacino dell'Aterno;*

CALABRIA: *Ver. Tirrenico Set. Calabrese, Ver. Tirrenico Mer. Calabrese, Ver. Tirrenico Cen. Calabrese;*

LOMBARDIA: *Garda - Valcamonica;*

MARCHE: *Pianura Marchigiana Settentrionale;*

UMBRIA: *Nera Corno, Chiascio Topino Marroggia, Alto Tevere;*

VENETO: *Piave pedemontano, Basso Brenta-Bacchiglione e Fratta Gorzone, Basso Piave, Sile e Bacino scolante in laguna, Livenza, Lemene e Tagliamento, Po, Fissero-Tartaro-Canalbianco e Basso Adige, Adige-Garda e monti Lessini, Alto Brenta-Bacchiglione-Alpone;*

PER LA GIORNATA DI DOMANI, VENERDÌ 21 AGOSTO 2015:

ORDINARIA CRITICITA' PER RISCHIO IDRAULICO DIFFUSO SU:

LOMBARDIA: *Pianura Orientale;*

ORDINARIA CRITICITA' PER RISCHIO IDROGEOLOGICO LOCALIZZATO SU:

ABRUZZO: *Marsica, Bacini Tordino Vomano, Bacino Alto del Sangro, Bacino Basso del Sangro, Bacino del Pescara, Bacino dell'Aterno;*

CALABRIA: *Ver. Tirrenico Mer. Calabrese, Ver. Ionico Cen. Calabrese, Ver. Ionico Mer. Calabrese, Ver. Ionico Set. Calabrese, Ver. Tirrenico Cen. Calabrese, Ver. Tirrenico Set. Calabrese;*

LAZIO: *Appennino di Rieti, Aniene, Bacini Costieri Sud, Bacino del Liri;*

LIGURIA: *Bacini Liguri Padani di Ponente, Bacini Liguri Marittimi di Centro, Bacini Liguri Marittimi di Levante, Bacini Liguri Padani di Levante, Bacini Liguri Marittimi di Ponente;*

LOMBARDIA: *Garda - Valcamonica;*

VENETO: *Piave pedemontano, Basso Piave, Sile e Bacino scolante in laguna, Po, Fissero-Tartaro-Canalbianco e Basso Adige, Alto Brenta-Bacchiglione-Alpone, Basso Brenta-Bacchiglione e Fratta Gorzone, Adige-Garda e monti Lessini, Livenza, Lemene e Tagliamento;*

GIOVEDÌ 20 AGOSTO 2015
ORE 16:00

IL DIRETTORE DELL' UFFICIO

SILVANO MEROI

PROTEZIONE CIVILE
Presidenza del Consiglio dei Ministri
Dipartimento della Protezione Civile

Centro Funzionale Centrale - Settore Idro

AGGIORNAMENTO EFFETTI AL SUOLO PREVISTI PER GIOVEDÌ 20 AGOSTO 2015

- Limiti regionali
- Zone di Allerta
- Assenza di fenomeni significativi prevedibili
- Ordinaria criticità per rischio idrogeologico localizzato
- Ordinaria criticità per rischio idraulico diffuso
- Moderata criticità per rischio idrogeologico localizzato
- Moderata criticità per rischio idraulico diffuso
- Elevata criticità per rischio idrogeologico localizzato
- Elevata criticità per rischio idraulico diffuso

PROTEZIONE CIVILE
Presidenza del Consiglio dei Ministri
Dipartimento della Protezione Civile

Centro Funzionale Centrale – Settore Idro

EFFETTI AL SUOLO PREVISTI PER VENERDÌ 21 AGOSTO 2015

- Limiti regionali
- Zone di Allerta
- Assenza di fenomeni significativi prevedibili
- Ordinaria criticità per rischio idrogeologico localizzato
- Ordinaria criticità per rischio idraulico diffuso
- Moderata criticità per rischio idrogeologico localizzato
- Moderata criticità per rischio idraulico diffuso
- Elevata criticità per rischio idrogeologico localizzato
- Elevata criticità per rischio idraulico diffuso

PROTEZIONE CIVILE
Presidenza del Consiglio dei Ministri
Dipartimento della Protezione Civile

Centro Funzionale Centrale – Settore Idro

OGGETTO: BOLLETTINO DI CRITICITA' NAZIONALE

RIFE/./ DIRETTIVA PRESIDENZA CONSIGLIO DEI MINISTRI 27-2-2004.
INDIRIZZI OPERATIVI PER LA GESTIONE ORGANIZZATIVA E FUNZIONALE DEL SISTEMA DI ALLERTAMENTO NAZIONALE, STATALE E REGIONALE, PER IL RISCHIO IDROGEOLOGICO E IDRAULICO AI FINI DI PROTEZIONE CIVILE.

Premesso che:
- è stato emesso in data odierna il Bollettino di vigilanza meteorologica nazionale;
- non sono in corso Avvisi di criticita';

Il CENTRO FUNZIONALE CENTRALE

assunte le criticita' comunicate dai Centri Funzionali Decentrati di tutte le Regioni e Province autonome

EMETTE IL PRESENTE BOLLETTINO DI CRITICITA' NAZIONALE.

PER LA GIORNATA DI OGGI, VENERDÌ 21 AGOSTO 2015:

ORDINARIA CRITICITA' PER RISCHIO IDROGEOLOGICO LOCALIZZATO SU:

ABRUZZO: *Bacino Alto del Sangro, Bacini Tordino Vomano, Bacino dell'Aterno, Marsica, Bacino Basso del Sangro, Bacino del Pescara;*

CALABRIA: *Ver. Tirrenico Set. Calabrese, Ver. Tirrenico Cen. Calabrese, Ver. Ionico Mer. Calabrese, Ver. Tirrenico Mer. Calabrese, Ver. Ionico Set. Calabrese, Ver. Ionico Cen. Calabrese;*

LAZIO: *Bacino del Liri, Bacini Costieri Sud, Aniene;*

LIGURIA: *Bacini Liguri Marittimi di Centro, Bacini Liguri Marittimi di Ponente, Bacini Liguri Padani di Ponente, Bacini Liguri Marittimi di Levante, Bacini Liguri Padani di Levante;*

PER LA GIORNATA DI DOMANI, SABATO 22 AGOSTO 2015:

ORDINARIA CRITICITA' PER RISCHIO IDROGEOLOGICO LOCALIZZATO SU:

CALABRIA: *Ver. Ionico Set. Calabrese, Ver. Ionico Mer. Calabrese, Ver. Ionico Cen. Calabrese, Ver. Tirrenico Cen. Calabrese, Ver. Tirrenico Mer. Calabrese, Ver. Tirrenico Set. Calabrese;*

VENERDÌ 21 AGOSTO 2015
ORE 16:00

IL DIRETTORE DELL' UFFICIO
SILVANO MEROI

PROTEZIONE CIVILE
Presidenza del Consiglio dei Ministri
Dipartimento della Protezione Civile

Centro Funzionale Centrale - Settore Idro

AGGIORNAMENTO EFFETTI AL SUOLO PREVISTI PER VENERDÌ 21 AGOSTO 2015

- Limiti regionali
- Zone di Allerta
- Assenza di fenomeni significativi prevedibili
- Ordinaria criticità per rischio idrogeologico localizzato
- Ordinaria criticità per rischio idraulico diffuso
- Moderata criticità per rischio idrogeologico localizzato
- Moderata criticità per rischio idraulico diffuso
- Elevata criticità per rischio idrogeologico localizzato
- Elevata criticità per rischio idraulico diffuso

PROTEZIONE CIVILE
Presidenza del Consiglio dei Ministri
Dipartimento della Protezione Civile

Centro Funzionale Centrale – Settore Idro

EFFETTI AL SUOLO PREVISTI PER SABATO 22 AGOSTO 2015

- Limiti regionali
- Zone di Allerta
- Assenza di fenomeni significativi prevedibili
- Ordinaria criticità per rischio idrogeologico localizzato
- Ordinaria criticità per rischio idraulico diffuso
- Moderata criticità per rischio idrogeologico localizzato
- Moderata criticità per rischio idraulico diffuso
- Elevata criticità per rischio idrogeologico localizzato
- Elevata criticità per rischio idraulico diffuso

PROTEZIONE CIVILE
Presidenza del Consiglio dei Ministri
Dipartimento della Protezione Civile

Centro Funzionale Centrale – Settore Idro

OGGETTO: BOLLETTINO DI CRITICITA' NAZIONALE

RIFE/./ DIRETTIVA PRESIDENZA CONSIGLIO DEI MINISTRI 27-2-2004.
INDIRIZZI OPERATIVI PER LA GESTIONE ORGANIZZATIVA E FUNZIONALE DEL SISTEMA DI ALLERTAMENTO NAZIONALE, STATALE E REGIONALE, PER IL RISCHIO IDROGEOLOGICO E IDRAULICO AI FINI DI PROTEZIONE CIVILE.

Premesso che:
- è stato emesso in data odierna il Bollettino di vigilanza meteorologica nazionale;
- non sono in corso Avvisi di criticita';

Il CENTRO FUNZIONALE CENTRALE

assunte le criticita' comunicate dai Centri Funzionali Decentrati di tutte le Regioni e Province autonome

EMETTE IL PRESENTE BOLLETTINO DI CRITICITA' NAZIONALE.

PER LA GIORNATA DI OGGI, SABATO 22 AGOSTO 2015:

ORDINARIA CRITICITA' PER RISCHIO IDROGEOLOGICO LOCALIZZATO SU:

CALABRIA: *Ver. Ionico Cen. Calabrese, Ver. Ionico Set. Calabrese, Ver. Ionico Mer. Calabrese, Ver. Tirrenico Mer. Calabrese, Ver. Tirrenico Cen. Calabrese, Ver. Tirrenico Set. Calabrese;*

PER LA GIORNATA DI DOMANI, DOMENICA 23 AGOSTO 2015:

ORDINARIA CRITICITA' PER RISCHIO IDROGEOLOGICO LOCALIZZATO SU:

LIGURIA: *Bacini Liguri Marittimi di Ponente, Bacini Liguri Padani di Ponente, Bacini Liguri Padani di Levante, Bacini Liguri Marittimi di Centro, Bacini Liguri Marittimi di Levante;*

LOMBARDIA: *Nordovest, Media-bassa Valtellina;*

SABATO 22 AGOSTO 2015
ORE 16:00

IL DIRETTORE DELL' UFFICIO
SILVANO MEROI

PROTEZIONE CIVILE
Presidenza del Consiglio dei Ministri
Dipartimento della Protezione Civile

Centro Funzionale Centrale - Settore Idro

AGGIORNAMENTO EFFETTI AL SUOLO PREVISTI PER SABATO 22 AGOSTO 2015

- Limiti regionali
- Zone di Allerta
- Assenza di fenomeni significativi prevedibili
- Ordinaria criticità per rischio idrogeologico localizzato
- Ordinaria criticità per rischio idraulico diffuso
- Moderata criticità per rischio idrogeologico localizzato
- Moderata criticità per rischio idraulico diffuso
- Elevata criticità per rischio idrogeologico localizzato
- Elevata criticità per rischio idraulico diffuso

PROTEZIONE CIVILE
Presidenza del Consiglio dei Ministri
Dipartimento della Protezione Civile

Centro Funzionale Centrale – Settore Idro

EFFETTI AL SUOLO PREVISTI PER DOMENICA 23 AGOSTO 2015

- Limiti regionali
- Zone di Allerta
- Assenza di fenomeni significativi prevedibili
- Ordinaria criticità per rischio idrogeologico localizzato
- Ordinaria criticità per rischio idraulico diffuso
- Moderata criticità per rischio idrogeologico localizzato
- Moderata criticità per rischio idraulico diffuso
- Elevata criticità per rischio idrogeologico localizzato
- Elevata criticità per rischio idraulico diffuso

PROTEZIONE CIVILE
Presidenza del Consiglio dei Ministri
Dipartimento della Protezione Civile

Centro Funzionale Centrale – Settore Idro

OGGETTO: BOLLETTINO DI CRITICITA' NAZIONALE

RIFE/./ DIRETTIVA PRESIDENZA CONSIGLIO DEI MINISTRI 27-2-2004.
INDIRIZZI OPERATIVI PER LA GESTIONE ORGANIZZATIVA E FUNZIONALE DEL SISTEMA DI ALLERTAMENTO NAZIONALE, STATALE E REGIONALE, PER IL RISCHIO IDROGEOLOGICO E IDRAULICO AI FINI DI PROTEZIONE CIVILE.

Premesso che:
- è stato emesso in data odierna il Bollettino di vigilanza meteorologica nazionale;
- è stato emesso una avviso di avverse condizioni meteorologiche n.° 15090 prot. DPC/RIA/41858 del 23 agosto 2015;
- le regioni Lombardia e Toscana hanno emesso un proprio avviso di criticità;

Il CENTRO FUNZIONALE CENTRALE

assunte le criticita' comunicate dai Centri Funzionali Decentrati di tutte le Regioni e Province autonome

EMETTE IL PRESENTE BOLLETTINO DI CRITICITA' NAZIONALE.

PER LA GIORNATA DI OGGI, DOMENICA 23 AGOSTO 2015:

ORDINARIA CRITICITA' PER RISCHIO IDRAULICO DIFFUSO SU:

PIEMONTE: *Chiusella, Cervo, Val Sesia, Toce;*

ORDINARIA CRITICITA' PER RISCHIO IDROGEOLOGICO LOCALIZZATO SU:

LIGURIA: *Bacini Liguri Marittimi di Centro, Bacini Liguri Marittimi di Levante, Bacini Liguri Padani di Levante, Bacini Liguri Marittimi di Ponente, Bacini Liguri Padani di Ponente;*

LOMBARDIA: *Nordovest, Media-bassa Valtellina;*

PIEMONTE: *Belbo, Bormida, Scrivia;*

PER LA GIORNATA DI DOMANI, LUNEDÌ 24 AGOSTO 2015:

MODERATA CRITICITA' PER RISCHIO IDRAULICO DIFFUSO SU:

LOMBARDIA: *Nordovest, Media-bassa Valtellina, Garda - Valcamonica, Pianura Occidentale, Prealpi Centrali;*

MODERATA CRITICITA' PER RISCHIO IDROGEOLOGICO LOCALIZZATO SU:

TOSCANA: *Serchio-Costa, Arno-Costa, Lunigiana, Reno, Serchio-Garfagnana-Lima, Bisenzio e Ombrone Pt, Valdarno Inf., Serchio-Lucca, Versilia;*

ORDINARIA CRITICITA' PER RISCHIO IDRAULICO DIFFUSO SU:

EMILIA ROMAGNA: *Pianura di Modena e Reggio Emilia, Pianura di Bologna e Ferrara;*

PIEMONTE: *Chiusella, Cervo, Val Sesia, Toce;*

ORDINARIA CRITICITA' PER RISCHIO IDROGEOLOGICO LOCALIZZATO SU:

EMILIA ROMAGNA: *Pianura di Parma e Piacenza, Pianura di Forlì e Ravenna, Bacino montano del Reno, Bacini montani di Panaro, Secchia ed Enza, Bacini montani di Parma, Taro e Trebbia, Bacini montani dei Fiumi Romagnoli;*

FRIULI VENEZIA GIULIA: *Bacino montano del Tagliamento e del Torre, Bacino dell'Isonzo e Pianura di Udine e Gorizia, Bacino del Livenza e del Lemene, Bacino di Levante / Carso;*

LAZIO: *Bacino Medio Tevere, Bacini Costieri Nord, Roma;*

LIGURIA: *Bacini Liguri Padani di Ponente, Bacini Liguri Marittimi di Ponente, Bacini Liguri Marittimi di Centro, Bacini Liguri Padani di Levante, Bacini Liguri Marittimi di Levante;*

LOMBARDIA: *Oltrepò Pavese;*

PIEMONTE: *Scrivia, Belbo, Bormida;*

TOSCANA: *Ombrone Gr-Costa, Etruria-Costa Sud, Romagna-Toscana, Ombrone Gr-Medio, Ombrone Gr-Alto, Etruria-Costa Nord, Fiora e Albegna, Arno-Casentino, Valtiberina, Valdelsa-Valdera, Etruria, Fiora e Albegna-Costa e Giglio, Mugello-Val di Sieve, Valdichiana, Arno-Firenze, Arno-Valdarno Sup., Isole;*

UMBRIA: *Chiascio Topino Marroggia, Trasimeno Nestore, Nera Corno, Alto Tevere, Medio Tevere, Chiani Paglia;*

VENETO: *Alto Piave, Piave pedemontano, Basso Brenta-Bacchiglione e Fratta Gorzone, Livenza, Lemene e Tagliamento, Basso Piave, Sile e Bacino scolante in laguna, Adige-Garda e monti Lessini, Alto Brenta-Bacchiglione-Alpone, Po, Fissero-Tartaro-Canalbianco e Basso Adige;*

DOMENICA 23 AGOSTO 2015
ORE 16:00

IL DIRETTORE DELL' UFFICIO
SILVANO MEROI

PROTEZIONE CIVILE
Presidenza del Consiglio dei Ministri
Dipartimento della Protezione Civile

Centro Funzionale Centrale – Settore Idro

AGGIORNAMENTO EFFETTI AL SUOLO PREVISTI PER DOMENICA 23 AGOSTO 2015

- Limiti regionali
- Zone di Allerta
- Assenza di fenomeni significativi prevedibili
- Ordinaria criticità per rischio idrogeologico localizzato
- Ordinaria criticità per rischio idraulico diffuso
- Moderata criticità per rischio idrogeologico localizzato
- Moderata criticità per rischio idraulico diffuso
- Elevata criticità per rischio idrogeologico localizzato
- Elevata criticità per rischio idraulico diffuso

PROTEZIONE CIVILE
Presidenza del Consiglio dei Ministri
Dipartimento della Protezione Civile

Centro Funzionale Centrale – Settore Idro

EFFETTI AL SUOLO PREVISTI PER LUNEDÌ 24 AGOSTO 2015

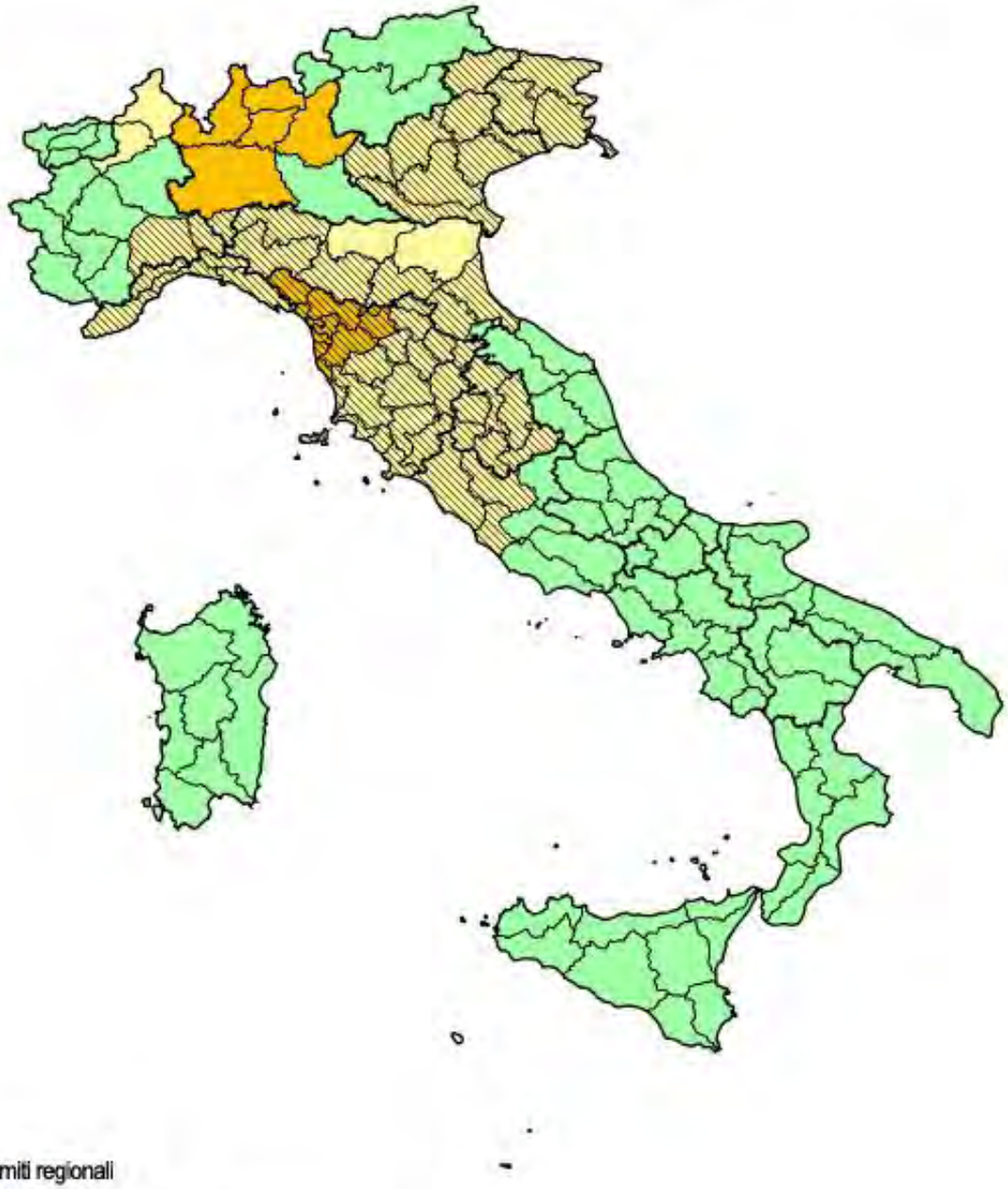

- Limiti regionali
- Zone di Allerta
- Assenza di fenomeni significativi prevedibili
- Ordinaria criticità per rischio idrogeologico localizzato
- Ordinaria criticità per rischio idraulico diffuso
- Moderata criticità per rischio idrogeologico localizzato
- Moderata criticità per rischio idraulico diffuso
- Elevata criticità per rischio idrogeologico localizzato
- Elevata criticità per rischio idraulico diffuso

PROTEZIONE CIVILE
Presidenza del Consiglio dei Ministri
Dipartimento della Protezione Civile

Centro Funzionale Centrale – Settore Idro

OGGETTO: BOLLETTINO DI CRITICITA' NAZIONALE

RIFE/./ DIRETTIVA PRESIDENZA CONSIGLIO DEI MINISTRI 27-2-2004.
INDIRIZZI OPERATIVI PER LA GESTIONE ORGANIZZATIVA E FUNZIONALE DEL SISTEMA DI ALLERTAMENTO NAZIONALE, STATALE E REGIONALE, PER IL RISCHIO IDROGEOLOGICO E IDRAULICO AI FINI DI PROTEZIONE CIVILE.

Premesso che:
- è stato emesso in data odierna il Bollettino di vigilanza meteorologica nazionale;
- è in corso l'Avviso di condizioni meteorologiche avverse n.°15090 prot. DPC/RIA/41858 del 23 agosto 2015;
- le regioni Lombardia e Toscana hanno emesso un proprio avviso di criticità;

Il CENTRO FUNZIONALE CENTRALE

assunte le criticita' comunicate dai Centri Funzionali Decentrati di tutte le Regioni e Province autonome

EMETTE IL PRESENTE BOLLETTINO DI CRITICITA' NAZIONALE.

PER LA GIORNATA DI OGGI, LUNEDÌ 24 AGOSTO 2015:

MODERATA CRITICITA' PER RISCHIO IDRAULICO DIFFUSO SU:

LOMBARDIA: *Nordovest, Prealpi Centrali;*

TOSCANA: *Ombrone Gr-Medio, Ombrone Gr-Costa;*

ORDINARIA CRITICITA' PER RISCHIO IDRAULICO DIFFUSO SU:

EMILIA ROMAGNA: *Pianura di Modena e Reggio Emilia, Pianura di Bologna e Ferrara;*

LOMBARDIA: *Garda - Valcamonica, Pianura Occidentale, Media-bassa Valtellina;*

ORDINARIA CRITICITA' PER RISCHIO IDROGEOLOGICO LOCALIZZATO SU:

EMILIA ROMAGNA: *Pianura di Parma e Piacenza, Bacini montani di Panaro, Secchia ed Enza, Bacini montani dei Fiumi Romagnoli, Pianura di Forlì e Ravenna, Bacino montano del Reno, Bacini montani di Parma, Taro e Trebbia;*

FRIULI VENEZIA GIULIA: *Bacino del Livenza e del Lemene, Bacino dell'Isonzo e Pianura di Udine e Gorizia, Bacino montano del Tagliamento e del Torre, Bacino di Levante / Carso;*

LAZIO: *Bacini Costieri Nord, Roma, Appennino di Rieti, Bacino Medio Tevere;*

LIGURIA: *Bacini Liguri Marittimi di Ponente, Bacini Liguri Padani di Levante, Bacini Liguri Marittimi di Levante, Bacini Liguri Padani di Ponente, Bacini Liguri Marittimi di Centro;*

LOMBARDIA: *Oltrepò Pavese, Alta Valtellina;*

PIEMONTE: *Chiusella, Cervo, Val Sesia, Scrivia, Toce;*

TOSCANA: *Reno, Serchio-Costa, Fiora e Albegna-Costa e Giglio, Etruria-Costa Sud, Ombrone Gr-Alto, Mugello-Val di Sieve, Arno-Casentino, Versilia, Arno-Valdarno Sup., Valdichiana, Valdarno Inf., Etruria, Serchio-Garfagnana-Lima, Romagna-Toscana, Valdelsa-Valdera, Bisenzio e Ombrone Pt, Valtiberina, Arno-Firenze, Serchio-Lucca, Arno-Costa, Etruria-Costa Nord, Fiora e Albegna, Lunigiana, Isole;*

UMBRIA: *Alto Tevere, Nera Corno, Trasimeno Nestore, Chiascio Topino Marroggia, Medio Tevere, Chiani Paglia;*

VENETO: *Basso Piave, Sile e Bacino scolante in laguna, Alto Piave, Piave pedemontano, Alto Brenta-Bacchiglione-Alpone, Livenza, Lemene e Tagliamento, Po, Fissero-Tartaro-Canalbianco e Basso Adige, Basso Brenta-Bacchiglione e Fratta Gorzone, Adige-Garda e monti Lessini;*

PER LA GIORNATA DI DOMANI, MARTEDÌ 25 AGOSTO 2015:

MODERATA CRITICITA' PER RISCHIO IDRAULICO DIFFUSO SU:

LOMBARDIA: *Prealpi Centrali, Nordovest;*

TOSCANA: *Ombrone Gr-Costa, Ombrone Gr-Medio;*

ORDINARIA CRITICITA' PER RISCHIO IDRAULICO DIFFUSO SU:

LOMBARDIA: *Pianura Occidentale, Media-bassa Valtellina, Garda - Valcamonica;*

ORDINARIA CRITICITA' PER RISCHIO IDROGEOLOGICO LOCALIZZATO SU:

BASILICATA: *Bacini Agri-Sinni;*

CALABRIA: *Ver. Tirrenico Set. Calabrese;*

FRIULI VENEZIA GIULIA: *Bacino dell'Isonzo e Pianura di Udine e Gorizia, Bacino montano del Tagliamento e del Torre, Bacino del Livenza e del Lemene, Bacino di Levante / Carso;*

LIGURIA: *Bacini Liguri Marittimi di Levante, Bacini Liguri Marittimi di Centro, Bacini Liguri Padani di Ponente, Bacini Liguri Padani di Levante, Bacini Liguri Marittimi di Ponente;*

LOMBARDIA: *Oltrepò Pavese, Alta Valtellina;*

PIEMONTE: *Toce, Chiusella, Cervo, Val Sesia, Scrivia;*

TOSCANA: *Fiora e Albegna-Costa e Giglio, Serchio-Garfagnana-Lima, Arno-Valdarno Sup., Etruria, Arno-Costa, Mugello-Val di Sieve, Romagna-Toscana, Valdelsa-Valdera, Valdichiana, Reno, Etruria-Costa Sud, Arno-Firenze, Isole, Fiora e Albegna, Serchio-Lucca, Serchio-Costa, Bisenzio e Ombrone Pt, Lunigiana, Ombrone Gr-Alto, Arno-Casentino, Etruria-Costa Nord, Valtiberina, Valdarno Inf., Versilia;*

UMBRIA: *Trasimeno Nestore, Chiani Paglia, Alto Tevere, Medio Tevere, Nera Corno, Chiascio Topino Marroggia;*

VENETO: *Po, Fissero-Tartaro-Canalbianco e Basso Adige, Basso Piave, Sile e Bacino scolante in laguna, Adige-Garda e monti Lessini, Livenza, Lemene e Tagliamento, Piave pedemontano, Alto Piave, Basso Brenta-Bacchiglione e Fratta Gorzone, Alto Brenta-Bacchiglione-Alpone;*

NOTE: LOMBARDIA: moderata criticità per temporali forti su Media-Bassa Valtellina, NordOvest, Pianura Occidentale, Garda-Valcamonica, Prealpi Centrali.
LOMBARDIA: ordinaria criticità per temporali forti su Oltrepò Pavese.
TOSCANA: la moderata criticità è da intendersi fino alle ore 08.00 di domani, martedì 25 agosto 2015, a seguire assenza di criticità.
TOSCANA: l'ordinaria criticità è da intendersi fino alle ore 06.00 di domani, martedì 25 agosto 2015, a seguire assenza di criticità.

LUNEDÌ 24 AGOSTO 2015
ORE 16:00

IL DIRETTORE DELL' UFFICIO
SILVANO MEROI

PROTEZIONE CIVILE
Presidenza del Consiglio dei Ministri
Dipartimento della Protezione Civile

Centro Funzionale Centrale – Settore Idro

AGGIORNAMENTO EFFETTI AL SUOLO PREVISTI PER LUNEDÌ 24 AGOSTO 2015

- Limiti regionali
- Zone di Allerta
- Assenza di fenomeni significativi prevedibili
- Ordinaria criticità per rischio idrogeologico localizzato
- Ordinaria criticità per rischio idraulico diffuso
- Moderata criticità per rischio idrogeologico localizzato
- Moderata criticità per rischio idraulico diffuso
- Elevata criticità per rischio idrogeologico localizzato
- Elevata criticità per rischio idraulico diffuso

PROTEZIONE CIVILE
Presidenza del Consiglio dei Ministri
Dipartimento della Protezione Civile

Centro Funzionale Centrale – Settore Idro

EFFETTI AL SUOLO PREVISTI PER MARTEDÌ 25 AGOSTO 2015

- Limiti regionali
- Zone di Allerta
- Assenza di fenomeni significativi prevedibili
- Ordinaria criticità per rischio idrogeologico localizzato
- Ordinaria criticità per rischio idraulico diffuso
- Moderata criticità per rischio idrogeologico localizzato
- Moderata criticità per rischio idraulico diffuso
- Elevata criticità per rischio idrogeologico localizzato
- Elevata criticità per rischio idraulico diffuso

PROTEZIONE CIVILE
Presidenza del Consiglio dei Ministri
Dipartimento della Protezione Civile

Centro Funzionale Centrale – Settore Idro

OGGETTO: BOLLETTINO DI CRITICITA' NAZIONALE

RIFE/./ DIRETTIVA PRESIDENZA CONSIGLIO DEI MINISTRI 27-2-2004.
INDIRIZZI OPERATIVI PER LA GESTIONE ORGANIZZATIVA E FUNZIONALE DEL SISTEMA DI ALLERTAMENTO NAZIONALE, STATALE E REGIONALE, PER IL RISCHIO IDROGEOLOGICO E IDRAULICO AI FINI DI PROTEZIONE CIVILE.

Premesso che:
- è stato emesso in data odierna il Bollettino di vigilanza meteorologica nazionale;
- è in corso l'Avviso di criticita' regionale della Regione Toscana;

Il CENTRO FUNZIONALE CENTRALE
assunte le criticita' comunicate dai Centri Funzionali Decentrati di tutte le Regioni e Province autonome
EMETTE IL PRESENTE BOLLETTINO DI CRITICITA' NAZIONALE.

PER LA GIORNATA DI OGGI, MARTEDÌ 25 AGOSTO 2015:

MODERATA CRITICITA' PER RISCHIO IDRAULICO DIFFUSO SU:

TOSCANA: *Ombrone Gr-Costa;*

ORDINARIA CRITICITA' PER RISCHIO IDRAULICO DIFFUSO SU:

TOSCANA: *Ombrone Gr-Medio;*

ORDINARIA CRITICITA' PER RISCHIO IDROGEOLOGICO LOCALIZZATO SU:

FRIULI VENEZIA GIULIA: *Bacino dell'Isonzo e Pianura di Udine e Gorizia, Bacino montano del Tagliamento e del Torre, Bacino del Livenza e del Lemene, Bacino di Levante / Carso;*

LIGURIA: *Bacini Liguri Marittimi di Levante, Bacini Liguri Marittimi di Centro, Bacini Liguri Padani di Ponente, Bacini Liguri Padani di Levante, Bacini Liguri Marittimi di Ponente;*

LOMBARDIA: *Prealpi Centrali, Nordovest, Media-bassa Valtellina;*

UMBRIA: *Chiani Paglia, Trasimeno Nestore, Medio Tevere, Alto Tevere;*

VENETO: *Alto Brenta-Bacchiglione-Alpone, Basso Piave, Sile e Bacino scolante in laguna, Piave pedemontano, Adige-Garda e monti Lessini, Po, Fissero-Tartaro-Canalbianco e Basso Adige, Livenza, Lemene e Tagliamento, Basso Brenta-Bacchiglione e Fratta Gorzone, Alto Piave;*

PER LA GIORNATA DI DOMANI, MERCOLEDÌ 26 AGOSTO 2015:

ORDINARIA CRITICITA' PER RISCHIO IDRAULICO DIFFUSO SU:

TOSCANA: *Ombrone Gr-Costa;*

ORDINARIA CRITICITA' PER RISCHIO IDROGEOLOGICO LOCALIZZATO SU:

CALABRIA: *Ver. Ionico Set. Calabrese, Ver. Tirrenico Set. Calabrese, Ver. Ionico Cen. Calabrese, Ver. Tirrenico Cen. Calabrese;*

LOMBARDIA: *Nordovest, Prealpi Centrali, Media-bassa Valtellina;*

MARTEDÌ 25 AGOSTO 2015
ORE 16:00

IL DIRETTORE DELL' UFFICIO
SILVANO MEROI

PROTEZIONE CIVILE
Presidenza del Consiglio dei Ministri
Dipartimento della Protezione Civile

Centro Funzionale Centrale – Settore Idro

AGGIORNAMENTO EFFETTI AL SUOLO PREVISTI PER MARTEDÌ 25 AGOSTO 2015

- Limiti regionali
- Zone di Allerta
- Assenza di fenomeni significativi prevedibili
- Ordinaria criticità per rischio idrogeologico localizzato
- Ordinaria criticità per rischio idraulico diffuso
- Moderata criticità per rischio idrogeologico localizzato
- Moderata criticità per rischio idraulico diffuso
- Elevata criticità per rischio idrogeologico localizzato
- Elevata criticità per rischio idraulico diffuso

PROTEZIONE CIVILE
Presidenza del Consiglio dei Ministri
Dipartimento della Protezione Civile

Centro Funzionale Centrale – Settore Idro

EFFETTI AL SUOLO PREVISTI PER MERCOLEDÌ 26 AGOSTO 2015

- Limiti regionali
- Zone di Allerta
- Assenza di fenomeni significativi prevedibili
- Ordinaria criticità per rischio idrogeologico localizzato
- Ordinaria criticità per rischio idraulico diffuso
- Moderata criticità per rischio idrogeologico localizzato
- Moderata criticità per rischio idraulico diffuso
- Elevata criticità per rischio idrogeologico localizzato
- Elevata criticità per rischio idraulico diffuso

PROTEZIONE CIVILE
Presidenza del Consiglio dei Ministri
Dipartimento della Protezione Civile

Centro Funzionale Centrale – Settore Idro

OGGETTO: BOLLETTINO DI CRITICITA' NAZIONALE

RIFE/./ DIRETTIVA PRESIDENZA CONSIGLIO DEI MINISTRI 27-2-2004.
INDIRIZZI OPERATIVI PER LA GESTIONE ORGANIZZATIVA E FUNZIONALE DEL SISTEMA DI ALLERTAMENTO NAZIONALE, STATALE E REGIONALE, PER IL RISCHIO IDROGEOLOGICO E IDRAULICO AI FINI DI PROTEZIONE CIVILE.

Premesso che:
- è stato emesso in data odierna il Bollettino di vigilanza meteorologica nazionale;
- non sono in corso Avvisi di criticita';

Il CENTRO FUNZIONALE CENTRALE

assunte le criticita' comunicate dai Centri Funzionali Decentrati di tutte le Regioni e Province autonome

EMETTE IL PRESENTE BOLLETTINO DI CRITICITA' NAZIONALE.

PER LA GIORNATA DI OGGI, MERCOLEDÌ 26 AGOSTO 2015:

ORDINARIA CRITICITA' PER RISCHIO IDROGEOLOGICO LOCALIZZATO SU:

CALABRIA: *Ver. Tirrenico Cen. Calabrese, Ver. Tirrenico Set. Calabrese, Ver. Tirrenico Mer. Calabrese, Ver. Ionico Mer. Calabrese, Ver. Ionico Set. Calabrese, Ver. Ionico Cen. Calabrese;*

LOMBARDIA: *Prealpi Centrali, Nordovest, Media-bassa Valtellina;*

PER LA GIORNATA DI DOMANI, GIOVEDÌ 27 AGOSTO 2015:

ORDINARIA CRITICITA' PER RISCHIO IDROGEOLOGICO LOCALIZZATO SU:

CALABRIA: *Ver. Ionico Mer. Calabrese, Ver. Tirrenico Cen. Calabrese, Ver. Tirrenico Mer. Calabrese, Ver. Ionico Cen. Calabrese, Ver. Ionico Set. Calabrese, Ver. Tirrenico Set. Calabrese;*

MERCOLEDÌ 26 AGOSTO 2015
ORE 16:00

IL DIRETTORE DELL' UFFICIO
SILVANO MEROI

PROTEZIONE CIVILE
Presidenza del Consiglio dei Ministri
Dipartimento della Protezione Civile

Centro Funzionale Centrale – Settore Idro

AGGIORNAMENTO EFFETTI AL SUOLO PREVISTI PER MERCOLEDÌ 26 AGOSTO 2015

- Limiti regionali
- Zone di Allerta
- Assenza di fenomeni significativi prevedibili
- Ordinaria criticità per rischio idrogeologico localizzato
- Ordinaria criticità per rischio idraulico diffuso
- Moderata criticità per rischio idrogeologico localizzato
- Moderata criticità per rischio idraulico diffuso
- Elevata criticità per rischio idrogeologico localizzato
- Elevata criticità per rischio idraulico diffuso

PROTEZIONE CIVILE
Presidenza del Consiglio dei Ministri
Dipartimento della Protezione Civile

Centro Funzionale Centrale – Settore Idro

EFFETTI AL SUOLO PREVISTI PER GIOVEDÌ 27 AGOSTO 2015

- Limiti regionali
- Zone di Allerta
- Assenza di fenomeni significativi prevedibili
- Ordinaria criticità per rischio idrogeologico localizzato
- Ordinaria criticità per rischio idraulico diffuso
- Moderata criticità per rischio idrogeologico localizzato
- Moderata criticità per rischio idraulico diffuso
- Elevata criticità per rischio idrogeologico localizzato
- Elevata criticità per rischio idraulico diffuso

PROTEZIONE CIVILE
Presidenza del Consiglio dei Ministri
Dipartimento della Protezione Civile

Centro Funzionale Centrale – Settore Idro

OGGETTO: BOLLETTINO DI CRITICITA' NAZIONALE

RIFE/./ DIRETTIVA PRESIDENZA CONSIGLIO DEI MINISTRI 27-2-2004.
INDIRIZZI OPERATIVI PER LA GESTIONE ORGANIZZATIVA E FUNZIONALE DEL SISTEMA DI ALLERTAMENTO NAZIONALE, STATALE E REGIONALE, PER IL RISCHIO IDROGEOLOGICO E IDRAULICO AI FINI DI PROTEZIONE CIVILE.

Premesso che:
- è stato emesso in data odierna il Bollettino di vigilanza meteorologica nazionale;
- non sono in corso Avvisi di criticita';

Il CENTRO FUNZIONALE CENTRALE
assunte le criticita' comunicate dai Centri Funzionali Decentrati di tutte le Regioni e Province autonome
EMETTE IL PRESENTE BOLLETTINO DI CRITICITA' NAZIONALE.

PER LA GIORNATA DI OGGI, GIOVEDÌ 27 AGOSTO 2015:

ORDINARIA CRITICITA' PER RISCHIO IDROGEOLOGICO LOCALIZZATO SU:
CALABRIA: *Ver. Tirrenico Cen. Calabrese, Ver. Ionico Cen. Calabrese;*

PER LA GIORNATA DI DOMANI, VENERDÌ 28 AGOSTO 2015:

ORDINARIA CRITICITA' PER RISCHIO IDROGEOLOGICO LOCALIZZATO SU:
CALABRIA: *Ver. Ionico Cen. Calabrese, Ver. Tirrenico Cen. Calabrese;*

GIOVEDÌ 27 AGOSTO 2015
ORE 16:00

IL DIRETTORE DELL' UFFICIO
SILVANO MEROI

PROTEZIONE CIVILE
Presidenza del Consiglio dei Ministri
Dipartimento della Protezione Civile

Centro Funzionale Centrale - Settore Idro

AGGIORNAMENTO EFFETTI AL SUOLO PREVISTI PER GIOVEDÌ 27 AGOSTO 2015

- Limiti regionali
- Zone di Allerta
- Assenza di fenomeni significativi prevedibili
- Ordinaria criticità per rischio idrogeologico localizzato
- Ordinaria criticità per rischio idraulico diffuso
- Moderata criticità per rischio idrogeologico localizzato
- Moderata criticità per rischio idraulico diffuso
- Elevata criticità per rischio idrogeologico localizzato
- Elevata criticità per rischio idraulico diffuso

PROTEZIONE CIVILE
Presidenza del Consiglio dei Ministri
Dipartimento della Protezione Civile

Centro Funzionale Centrale - Settore Idro

EFFETTI AL SUOLO PREVISTI PER VENERDÌ 28 AGOSTO 2015

- Limiti regionali
- Zone di Allerta
- Assenza di fenomeni significativi prevedibili
- Ordinaria criticità per rischio idrogeologico localizzato
- Ordinaria criticità per rischio idraulico diffuso
- Moderata criticità per rischio idrogeologico localizzato
- Moderata criticità per rischio idraulico diffuso
- Elevata criticità per rischio idrogeologico localizzato
- Elevata criticità per rischio idraulico diffuso

PROTEZIONE CIVILE
Presidenza del Consiglio dei Ministri
Dipartimento della Protezione Civile

Centro Funzionale Centrale – Settore Idro

OGGETTO: BOLLETTINO DI CRITICITA' NAZIONALE

RIFE/./ DIRETTIVA PRESIDENZA CONSIGLIO DEI MINISTRI 27-2-2004.
INDIRIZZI OPERATIVI PER LA GESTIONE ORGANIZZATIVA E FUNZIONALE DEL SISTEMA DI ALLERTAMENTO NAZIONALE, STATALE E REGIONALE, PER IL RISCHIO IDROGEOLOGICO E IDRAULICO AI FINI DI PROTEZIONE CIVILE.

Premesso che:
- è stato emesso in data odierna il Bollettino di vigilanza meteorologica nazionale;
- non sono in corso Avvisi di criticita';

Il CENTRO FUNZIONALE CENTRALE
assunte le criticita' comunicate dai Centri Funzionali Decentrati di tutte le Regioni e Province autonome
EMETTE IL PRESENTE BOLLETTINO DI CRITICITA' NAZIONALE.

PER LA GIORNATA DI OGGI, VENERDÌ 28 AGOSTO 2015:

ORDINARIA CRITICITA' PER RISCHIO IDROGEOLOGICO LOCALIZZATO SU:
CALABRIA: *Ver. Ionico Mer. Calabrese, Ver. Tirrenico Mer. Calabrese, Ver. Tirrenico Cen. Calabrese, Ver. Ionico Cen. Calabrese;*

PER LA GIORNATA DI DOMANI, SABATO 29 AGOSTO 2015:

ASSENZA DI FENOMENI SIGNIFICATIVI PREVEDIBILI SUL TERRITORIO;

VENERDÌ 28 AGOSTO 2015
ORE 16:00

IL DIRETTORE DELL' UFFICIO
SILVANO MEROI

PROTEZIONE CIVILE
Presidenza del Consiglio dei Ministri
Dipartimento della Protezione Civile

Centro Funzionale Centrale - Settore Idro

AGGIORNAMENTO EFFETTI AL SUOLO PREVISTI PER VENERDÌ 28 AGOSTO 2015

- Limiti regionali
- Zone di Allerta
- Assenza di fenomeni significativi prevedibili
- Ordinaria criticità per rischio idrogeologico localizzato
- Ordinaria criticità per rischio idraulico diffuso
- Moderata criticità per rischio idrogeologico localizzato
- Moderata criticità per rischio idraulico diffuso
- Elevata criticità per rischio idrogeologico localizzato
- Elevata criticità per rischio idraulico diffuso

PROTEZIONE CIVILE
Presidenza del Consiglio dei Ministri
Dipartimento della Protezione Civile

Centro Funzionale Centrale - Settore Idro

EFFETTI AL SUOLO PREVISTI PER SABATO 29 AGOSTO 2015

- Limiti regionali
- Zone di Allerta
- Assenza di fenomeni significativi prevedibili
- Ordinaria criticità per rischio idrogeologico localizzato
- Ordinaria criticità per rischio idraulico diffuso
- Moderata criticità per rischio idrogeologico localizzato
- Moderata criticità per rischio idraulico diffuso
- Elevata criticità per rischio idrogeologico localizzato
- Elevata criticità per rischio idraulico diffuso

PROTEZIONE CIVILE
Presidenza del Consiglio dei Ministri
Dipartimento della Protezione Civile

Centro Funzionale Centrale – Settore Idro

OGGETTO: BOLLETTINO DI CRITICITA' NAZIONALE

RIFE/./ DIRETTIVA PRESIDENZA CONSIGLIO DEI MINISTRI 27-2-2004.
INDIRIZZI OPERATIVI PER LA GESTIONE ORGANIZZATIVA E FUNZIONALE DEL SISTEMA DI ALLERTAMENTO NAZIONALE, STATALE E REGIONALE, PER IL RISCHIO IDROGEOLOGICO E IDRAULICO AI FINI DI PROTEZIONE CIVILE.

Premesso che:
- è stato emesso in data odierna il Bollettino di vigilanza meteorologica nazionale;
- non sono in corso Avvisi di criticita';

Il CENTRO FUNZIONALE CENTRALE
assunte le criticita' comunicate dai Centri Funzionali Decentrati di tutte le Regioni e Province autonome
EMETTE IL PRESENTE BOLLETTINO DI CRITICITA' NAZIONALE.

PER LA GIORNATA DI OGGI, SABATO 29 AGOSTO 2015:

ASSENZA DI FENOMENI SIGNIFICATIVI PREVEDIBILI SUL TERRITORIO;

PER LA GIORNATA DI DOMANI, DOMENICA 30 AGOSTO 2015:

ASSENZA DI FENOMENI SIGNIFICATIVI PREVEDIBILI SUL TERRITORIO;

SABATO 29 AGOSTO 2015
ORE 16:00

IL DIRETTORE DELL' UFFICIO
SILVANO MEROI

PROTEZIONE CIVILE
Presidenza del Consiglio dei Ministri
Dipartimento della Protezione Civile

Centro Funzionale Centrale - Settore Idro

AGGIORNAMENTO EFFETTI AL SUOLO PREVISTI PER SABATO 29 AGOSTO 2015

- Limiti regionali
- Zone di Allerta
- Assenza di fenomeni significativi prevedibili
- Ordinaria criticità per rischio idrogeologico localizzato
- Ordinaria criticità per rischio idraulico diffuso
- Moderata criticità per rischio idrogeologico localizzato
- Moderata criticità per rischio idraulico diffuso
- Elevata criticità per rischio idrogeologico localizzato
- Elevata criticità per rischio idraulico diffuso

PROTEZIONE CIVILE
Presidenza del Consiglio dei Ministri
Dipartimento della Protezione Civile

Centro Funzionale Centrale – Settore Idro

EFFETTI AL SUOLO PREVISTI PER DOMENICA 30 AGOSTO 2015

- Limiti regionali
- Zone di Allerta
- Assenza di fenomeni significativi prevedibili
- Ordinaria criticità per rischio idrogeologico localizzato
- Ordinaria criticità per rischio idraulico diffuso
- Moderata criticità per rischio idrogeologico localizzato
- Moderata criticità per rischio idraulico diffuso
- Elevata criticità per rischio idrogeologico localizzato
- Elevata criticità per rischio idraulico diffuso

PROTEZIONE CIVILE
Presidenza del Consiglio dei Ministri
Dipartimento della Protezione Civile

Centro Funzionale Centrale – Settore Idro

OGGETTO: BOLLETTINO DI CRITICITA' NAZIONALE

RIFE/./ DIRETTIVA PRESIDENZA CONSIGLIO DEI MINISTRI 27-2-2004.
INDIRIZZI OPERATIVI PER LA GESTIONE ORGANIZZATIVA E FUNZIONALE DEL SISTEMA DI ALLERTAMENTO NAZIONALE, STATALE E REGIONALE, PER IL RISCHIO IDROGEOLOGICO E IDRAULICO AI FINI DI PROTEZIONE CIVILE.

Premesso che:
- è stato emesso in data odierna il Bollettino di vigilanza meteorologica nazionale;
- non sono in corso Avvisi di criticita';

Il CENTRO FUNZIONALE CENTRALE
assunte le criticita' comunicate dai Centri Funzionali Decentrati di tutte le Regioni e Province autonome
EMETTE IL PRESENTE BOLLETTINO DI CRITICITA' NAZIONALE.

PER LA GIORNATA DI OGGI, SABATO 29 AGOSTO 2015:

ASSENZA DI FENOMENI SIGNIFICATIVI PREVEDIBILI SUL TERRITORIO;

PER LA GIORNATA DI DOMANI, DOMENICA 30 AGOSTO 2015:

ASSENZA DI FENOMENI SIGNIFICATIVI PREVEDIBILI SUL TERRITORIO;

SABATO 29 AGOSTO 2015
ORE 16:00

IL DIRETTORE DELL' UFFICIO
SILVANO MEROI

PROTEZIONE CIVILE
Presidenza del Consiglio dei Ministri
Dipartimento della Protezione Civile

Centro Funzionale Centrale - Settore Idro

AGGIORNAMENTO EFFETTI AL SUOLO PREVISTI PER SABATO 29 AGOSTO 2015

- Limiti regionali
- Zone di Allerta
- Assenza di fenomeni significativi prevedibili
- Ordinaria criticità per rischio idrogeologico localizzato
- Ordinaria criticità per rischio idraulico diffuso
- Moderata criticità per rischio idrogeologico localizzato
- Moderata criticità per rischio idraulico diffuso
- Elevata criticità per rischio idrogeologico localizzato
- Elevata criticità per rischio idraulico diffuso

PROTEZIONE CIVILE
Presidenza del Consiglio dei Ministri
Dipartimento della Protezione Civile

Centro Funzionale Centrale – Settore Idro

EFFETTI AL SUOLO PREVISTI PER DOMENICA 30 AGOSTO 2015

- Limiti regionali
- Zone di Allerta
- Assenza di fenomeni significativi prevedibili
- Ordinaria criticità per rischio idrogeologico localizzato
- Ordinaria criticità per rischio idraulico diffuso
- Moderata criticità per rischio idrogeologico localizzato
- Moderata criticità per rischio idraulico diffuso
- Elevata criticità per rischio idrogeologico localizzato
- Elevata criticità per rischio idraulico diffuso

PROTEZIONE CIVILE
Presidenza del Consiglio dei Ministri
Dipartimento della Protezione Civile

Centro Funzionale Centrale – Settore Idro

OGGETTO: BOLLETTINO DI CRITICITA' NAZIONALE

RIFE/./ DIRETTIVA PRESIDENZA CONSIGLIO DEI MINISTRI 27-2-2004.
INDIRIZZI OPERATIVI PER LA GESTIONE ORGANIZZATIVA E FUNZIONALE DEL SISTEMA DI ALLERTAMENTO NAZIONALE, STATALE E REGIONALE, PER IL RISCHIO IDROGEOLOGICO E IDRAULICO AI FINI DI PROTEZIONE CIVILE.

Premesso che:
- è stato emesso in data odierna il Bollettino di vigilanza meteorologica nazionale;
- non sono in corso Avvisi di criticita';

Il CENTRO FUNZIONALE CENTRALE
assunte le criticita' comunicate dai Centri Funzionali Decentrati di tutte le Regioni e Province autonome
EMETTE IL PRESENTE BOLLETTINO DI CRITICITA' NAZIONALE.

PER LA GIORNATA DI OGGI, DOMENICA 30 AGOSTO 2015:

ASSENZA DI FENOMENI SIGNIFICATIVI PREVEDIBILI SUL TERRITORIO;

PER LA GIORNATA DI DOMANI, LUNEDÌ 31 AGOSTO 2015:

ASSENZA DI FENOMENI SIGNIFICATIVI PREVEDIBILI SUL TERRITORIO;

DOMENICA 30 AGOSTO 2015
ORE 16:00

IL DIRETTORE DELL' UFFICIO
SILVANO MEROI

PROTEZIONE CIVILE
Presidenza del Consiglio dei Ministri
Dipartimento della Protezione Civile

Centro Funzionale Centrale - Settore Idro

AGGIORNAMENTO EFFETTI AL SUOLO PREVISTI PER DOMENICA 30 AGOSTO 2015

- Limiti regionali
- Zone di Allerta
- Assenza di fenomeni significativi prevedibili
- Ordinaria criticità per rischio idrogeologico localizzato
- Ordinaria criticità per rischio idraulico diffuso
- Moderata criticità per rischio idrogeologico localizzato
- Moderata criticità per rischio idraulico diffuso
- Elevata criticità per rischio idrogeologico localizzato
- Elevata criticità per rischio idraulico diffuso

PROTEZIONE CIVILE
Presidenza del Consiglio dei Ministri
Dipartimento della Protezione Civile

Centro Funzionale Centrale – Settore Idro

EFFETTI AL SUOLO PREVISTI PER LUNEDÌ 31 AGOSTO 2015

- Limiti regionali
- Zone di Allerta
- Assenza di fenomeni significativi prevedibili
- Ordinaria criticità per rischio idrogeologico localizzato
- Ordinaria criticità per rischio idraulico diffuso
- Moderata criticità per rischio idrogeologico localizzato
- Moderata criticità per rischio idraulico diffuso
- Elevata criticità per rischio idrogeologico localizzato
- Elevata criticità per rischio idraulico diffuso

PROTEZIONE CIVILE
Presidenza del Consiglio dei Ministri
Dipartimento della Protezione Civile

Centro Funzionale Centrale – Settore Idro

OGGETTO: BOLLETTINO DI CRITICITA' NAZIONALE

RIFE/./ DIRETTIVA PRESIDENZA CONSIGLIO DEI MINISTRI 27-2-2004.
INDIRIZZI OPERATIVI PER LA GESTIONE ORGANIZZATIVA E FUNZIONALE DEL SISTEMA DI ALLERTAMENTO NAZIONALE, STATALE E REGIONALE, PER IL RISCHIO IDROGEOLOGICO E IDRAULICO AI FINI DI PROTEZIONE CIVILE.

Premesso che:
- è stato emesso in data odierna il Bollettino di vigilanza meteorologica nazionale;
- non sono in corso Avvisi di criticita';

Il CENTRO FUNZIONALE CENTRALE
assunte le criticita' comunicate dai Centri Funzionali Decentrati di tutte le Regioni e Province autonome
EMETTE IL PRESENTE BOLLETTINO DI CRITICITA' NAZIONALE.

PER LA GIORNATA DI OGGI, LUNEDÌ 31 AGOSTO 2015:

ASSENZA DI FENOMENI SIGNIFICATIVI PREVEDIBILI SUL TERRITORIO;

PER LA GIORNATA DI DOMANI, MARTEDÌ 01 SETTEMBRE 2015:

ORDINARIA CRITICITA' PER RISCHIO IDROGEOLOGICO LOCALIZZATO SU:
PIEMONTE: *Chiusella, Cervo, Val Sesia, Valli Orco, Lanzo, Sangone, Toce;*

NOTE: La regione Lombardia comunica che a partire dal pomeriggio di domani, martedì 01/09, un livello di ORDINARIA CRITICITA' per rischio TEMPORALI FORTI sulle zone omogenee C (CO, LC, SO, VA), D (BG, CO, CR, LC, LO, MB, MI, PV, VA) e H (BG, LC).

LUNEDÌ 31 AGOSTO 2015
ORE 16:00

IL DIRETTORE DELL' UFFICIO
SILVANO MEROI

PROTEZIONE CIVILE
Presidenza del Consiglio dei Ministri
Dipartimento della Protezione Civile

Centro Funzionale Centrale - Settore Idro

AGGIORNAMENTO EFFETTI AL SUOLO PREVISTI PER LUNEDÌ 31 AGOSTO 2015

- Limiti regionali
- Zone di Allerta
- Assenza di fenomeni significativi prevedibili
- Ordinaria criticità per rischio idrogeologico localizzato
- Ordinaria criticità per rischio idraulico diffuso
- Moderata criticità per rischio idrogeologico localizzato
- Moderata criticità per rischio idraulico diffuso
- Elevata criticità per rischio idrogeologico localizzato
- Elevata criticità per rischio idraulico diffuso

PROTEZIONE CIVILE
Presidenza del Consiglio dei Ministri
Dipartimento della Protezione Civile

Centro Funzionale Centrale – Settore Idro

EFFETTI AL SUOLO PREVISTI PER MARTEDÌ 01 SETTEMBRE 2015

- Limiti regionali
- Zone di Allerta
- Assenza di fenomeni significativi prevedibili
- Ordinaria criticità per rischio idrogeologico localizzato
- Ordinaria criticità per rischio idraulico diffuso
- Moderata criticità per rischio idrogeologico localizzato
- Moderata criticità per rischio idraulico diffuso
- Elevata criticità per rischio idrogeologico localizzato
- Elevata criticità per rischio idraulico diffuso

PROTEZIONE CIVILE
Presidenza del Consiglio dei Ministri
Dipartimento della Protezione Civile

Centro Funzionale Centrale – Settore Idro

OGGETTO: BOLLETTINO DI CRITICITA' NAZIONALE

RIFE/./ DIRETTIVA PRESIDENZA CONSIGLIO DEI MINISTRI 27-2-2004.
INDIRIZZI OPERATIVI PER LA GESTIONE ORGANIZZATIVA E FUNZIONALE DEL SISTEMA DI ALLERTAMENTO NAZIONALE, STATALE E REGIONALE, PER IL RISCHIO IDROGEOLOGICO E IDRAULICO AI FINI DI PROTEZIONE CIVILE.

Premesso che:
- è stato emesso in data odierna il Bollettino di vigilanza meteorologica nazionale;
- è stato emesso Avviso per condizioni meteorologiche avverse N.° 15091 PROT. DPC/RIA/42886 DEL 01 SETTEMBRE 2015
- non sono in corso Avvisi di criticita';

Il CENTRO FUNZIONALE CENTRALE

assunte le criticita' comunicate dai Centri Funzionali Decentrati di tutte le Regioni e Province autonome

EMETTE IL PRESENTE BOLLETTINO DI CRITICITA' NAZIONALE.

PER LA GIORNATA DI OGGI, MARTEDÌ 01 SETTEMBRE 2015:

ORDINARIA CRITICITA' PER RISCHIO IDROGEOLOGICO LOCALIZZATO SU:

LIGURIA: *Bacini Liguri Marittimi di Levante, Bacini Liguri Padani di Ponente, Bacini Liguri Padani di Levante, Bacini Liguri Marittimi di Centro, Bacini Liguri Marittimi di Ponente;*

PIEMONTE: *Chiusella, Cervo, Val Sesia, Belbo, Bormida, Scrivia, Toce;*

VENETO: *Alto Brenta-Bacchiglione-Alpone, Livenza, Lemene e Tagliamento, Adige-Garda e monti Lessini, Piave pedemontano, Alto Piave, Basso Piave, Sile e Bacino scolante in laguna, Basso Brenta-Bacchiglione e Fratta Gorzone, Po, Fissero-Tartaro-Canalbianco e Basso Adige;*

PER LA GIORNATA DI DOMANI, MERCOLEDÌ 02 SETTEMBRE 2015:

ORDINARIA CRITICITA' PER RISCHIO IDROGEOLOGICO LOCALIZZATO SU:

FRIULI VENEZIA GIULIA: *Bacino del Livenza e del Lemene, Bacino dell'Isonzo e Pianura di Udine e Gorizia, Bacino montano del Tagliamento e del Torre;*

LIGURIA: *Bacini Liguri Padani di Ponente, Bacini Liguri Marittimi di Centro, Bacini Liguri Marittimi di Ponente, Bacini Liguri Marittimi di Levante, Bacini Liguri Padani di Levante;*

TOSCANA: *Arno-Valdarno Sup., Versilia, Valdarno Inf., Ombrone Gr-Alto, Ombrone Gr-Medio, Serchio-Costa, Isole, Etruria-Costa Sud, Valdelsa-Valdera, Reno, Romagna-Toscana, Arno-Costa, Serchio-Garfagnana-Lima, Etruria, Fiora e Albegna-Costa e Giglio, Mugello-Val di Sieve, Valdichiana, Lunigiana, Arno-Firenze, Fiora e Albegna, Arno-Casentino, Serchio-Lucca, Bisenzio e Ombrone Pt, Etruria-Costa Nord, Valtiberina, Ombrone Gr-Costa;*

TRENTINO ALTO ADIGE: *Provincia Autonoma di Trento;*

VENETO: *Basso Brenta-Bacchiglione e Fratta Gorzone, Livenza, Lemene e Tagliamento, Adige-Garda e monti Lessini, Basso Piave, Sile e Bacino scolante in laguna, Alto Brenta-Bacchiglione-Alpone, Po, Fissero-Tartaro-Canalbianco e Basso Adige, Alto Piave, Piave pedemontano;*

MARTEDÌ 01 SETTEMBRE 2015
ORE 16:00

IL VICE CAPO DIPARTIMENTO
ANGELO BORRELLI

PROTEZIONE CIVILE
Presidenza del Consiglio dei Ministri
Dipartimento della Protezione Civile

Centro Funzionale Centrale - Settore Idro

AGGIORNAMENTO EFFETTI AL SUOLO PREVISTI PER MARTEDÌ 01 SETTEMBRE 2015

- Limiti regionali
- Zone di Allerta
- Assenza di fenomeni significativi prevedibili
- Ordinaria criticità per rischio idrogeologico localizzato
- Ordinaria criticità per rischio idraulico diffuso
- Moderata criticità per rischio idrogeologico localizzato
- Moderata criticità per rischio idraulico diffuso
- Elevata criticità per rischio idrogeologico localizzato
- Elevata criticità per rischio idraulico diffuso

PROTEZIONE CIVILE
Presidenza del Consiglio dei Ministri
Dipartimento della Protezione Civile

Centro Funzionale Centrale – Settore Idro

EFFETTI AL SUOLO PREVISTI PER MERCOLEDÌ 02 SETTEMBRE 2015

- Limiti regionali
- Zone di Allerta
- Assenza di fenomeni significativi prevedibili
- Ordinaria criticità per rischio idrogeologico localizzato
- Ordinaria criticità per rischio idraulico diffuso
- Moderata criticità per rischio idrogeologico localizzato
- Moderata criticità per rischio idraulico diffuso
- Elevata criticità per rischio idrogeologico localizzato
- Elevata criticità per rischio idraulico diffuso

PROTEZIONE CIVILE
Presidenza del Consiglio dei Ministri
Dipartimento della Protezione Civile

Centro Funzionale Centrale – Settore Idro

OGGETTO: BOLLETTINO DI CRITICITA' NAZIONALE

RIFE/./ DIRETTIVA PRESIDENZA CONSIGLIO DEI MINISTRI 27-2-2004.
INDIRIZZI OPERATIVI PER LA GESTIONE ORGANIZZATIVA E FUNZIONALE DEL SISTEMA DI ALLERTAMENTO NAZIONALE, STATALE E REGIONALE, PER IL RISCHIO IDROGEOLOGICO E IDRAULICO AI FINI DI PROTEZIONE CIVILE.

Premesso che:
- è stato emesso in data odierna il Bollettino di vigilanza meteorologica nazionale;
- è in corso l'Avviso di Condizione Meteorologiche Avverse n.° 15091 prot. DPC/RIA/42886 del 01 settembre 2015

Il CENTRO FUNZIONALE CENTRALE

assunte le criticita' comunicate dai Centri Funzionali Decentrati di tutte le Regioni e Province autonome

EMETTE IL PRESENTE BOLLETTINO DI CRITICITA' NAZIONALE.

PER LA GIORNATA DI OGGI, MERCOLEDÌ 02 SETTEMBRE 2015:

ORDINARIA CRITICITA' PER RISCHIO IDROGEOLOGICO LOCALIZZATO SU:

FRIULI VENEZIA GIULIA: *Bacino montano del Tagliamento e del Torre, Bacino del Livenza e del Lemene, Bacino dell'Isonzo e Pianura di Udine e Gorizia;*

TOSCANA: *Ombrone Gr-Alto, Ombrone Gr-Medio, Arno-Valdarno Sup., Valdichiana, Fiora e Albegna, Etruria;*

TRENTINO ALTO ADIGE: *Provincia Autonoma di Trento;*

VENETO: *Alto Brenta-Bacchiglione-Alpone, Piave pedemontano, Adige-Garda e monti Lessini, Po, Fissero-Tartaro-Canalbianco e Basso Adige, Basso Brenta-Bacchiglione e Fratta Gorzone, Livenza, Lemene e Tagliamento, Basso Piave, Sile e Bacino scolante in laguna, Alto Piave;*

PER LA GIORNATA DI DOMANI, GIOVEDÌ 03 SETTEMBRE 2015:

ORDINARIA CRITICITA' PER RISCHIO IDRAULICO DIFFUSO SU:

LOMBARDIA: *Pianura Occidentale;*

ORDINARIA CRITICITA' PER RISCHIO IDROGEOLOGICO LOCALIZZATO SU:

LOMBARDIA: *Nordovest, Prealpi Centrali;*

VENETO: *Basso Brenta-Bacchiglione e Fratta Gorzone, Piave pedemontano, Adige-Garda e monti Lessini, Alto Piave, Livenza, Lemene e Tagliamento, Basso Piave, Sile e Bacino scolante in laguna, Alto Brenta-Bacchiglione-Alpone, Po, Fissero-Tartaro-Canalbianco e Basso Adige;*

NOTE: Lombardia: per la giornata di domani, giovedì 03/09, è previsto un livello di ORDINARIA CRITICITA' per rischio TEMPORALI FORTI sulle zone omogenee B, C , D, G e H.

MERCOLEDÌ 02 SETTEMBRE 2015
ORE 16:00

IL VICE CAPO DIPARTIMENTO
ANGELO BORRELLI

PROTEZIONE CIVILE
Presidenza del Consiglio dei Ministri
Dipartimento della Protezione Civile

Centro Funzionale Centrale - Settore Idro

AGGIORNAMENTO EFFETTI AL SUOLO PREVISTI PER MERCOLEDÌ 02 SETTEMBRE 2015

- Limiti regionali
- Zone di Allerta
- Assenza di fenomeni significativi prevedibili
- Ordinaria criticità per rischio idrogeologico localizzato
- Ordinaria criticità per rischio idraulico diffuso
- Moderata criticità per rischio idrogeologico localizzato
- Moderata criticità per rischio idraulico diffuso
- Elevata criticità per rischio idrogeologico localizzato
- Elevata criticità per rischio idraulico diffuso

PROTEZIONE CIVILE
Presidenza del Consiglio dei Ministri
Dipartimento della Protezione Civile

Centro Funzionale Centrale – Settore Idro

EFFETTI AL SUOLO PREVISTI PER GIOVEDÌ 03 SETTEMBRE 2015

- Limiti regionali
- Zone di Allerta
- Assenza di fenomeni significativi prevedibili
- Ordinaria criticità per rischio idrogeologico localizzato
- Ordinaria criticità per rischio idraulico diffuso
- Moderata criticità per rischio idrogeologico localizzato
- Moderata criticità per rischio idraulico diffuso
- Elevata criticità per rischio idrogeologico localizzato
- Elevata criticità per rischio idraulico diffuso

PROTEZIONE CIVILE
Presidenza del Consiglio dei Ministri
Dipartimento della Protezione Civile

Centro Funzionale Centrale – Settore Idro

OGGETTO: BOLLETTINO DI CRITICITA' NAZIONALE

RIFE/./ DIRETTIVA PRESIDENZA CONSIGLIO DEI MINISTRI 27-2-2004.
INDIRIZZI OPERATIVI PER LA GESTIONE ORGANIZZATIVA E FUNZIONALE DEL SISTEMA DI ALLERTAMENTO NAZIONALE, STATALE E REGIONALE, PER IL RISCHIO IDROGEOLOGICO E IDRAULICO AI FINI DI PROTEZIONE CIVILE.

Premesso che:
- è stato emesso in data odierna il Bollettino di vigilanza meteorologica nazionale;
- è stato emesso l'Avviso di Condizioni meteorologiche avverse n.° 15092 PROT. DPC/RIA/43281 del 03 settembre 2015

Il CENTRO FUNZIONALE CENTRALE

assunte le criticita' comunicate dai Centri Funzionali Decentrati di tutte le Regioni e Province autonome

EMETTE IL PRESENTE BOLLETTINO DI CRITICITA' NAZIONALE.

PER LA GIORNATA DI OGGI, GIOVEDÌ 03 SETTEMBRE 2015:

ORDINARIA CRITICITA' PER RISCHIO IDRAULICO DIFFUSO SU:

LOMBARDIA: *Pianura Occidentale;*

ORDINARIA CRITICITA' PER RISCHIO IDROGEOLOGICO LOCALIZZATO SU:

FRIULI VENEZIA GIULIA: *Bacino del Livenza e del Lemene, Bacino montano del Tagliamento e del Torre, Bacino dell'Isonzo e Pianura di Udine e Gorizia;*

LIGURIA: *Bacini Liguri Padani di Ponente, Bacini Liguri Marittimi di Centro, Bacini Liguri Padani di Levante, Bacini Liguri Marittimi di Levante, Bacini Liguri Marittimi di Ponente;*

LOMBARDIA: *Prealpi Centrali, Nordovest;*

TOSCANA: *Fiora e Albegna-Costa e Giglio, Etruria-Costa Sud, Ombrone Gr-Medio, Arno-Costa, Etruria, Fiora e Albegna, Ombrone Gr-Costa, Isole, Etruria-Costa Nord;*

VENETO: *Alto Brenta-Bacchiglione-Alpone, Po, Fissero-Tartaro-Canalbianco e Basso Adige, Livenza, Lemene e Tagliamento, Adige-Garda e monti Lessini, Alto Piave, Basso Brenta-Bacchiglione e Fratta Gorzone, Piave pedemontano, Basso Piave, Sile e Bacino scolante in laguna;*

PER LA GIORNATA DI DOMANI, VENERDÌ 04 SETTEMBRE 2015:

ORDINARIA CRITICITA' PER RISCHIO IDRAULICO DIFFUSO SU:

LOMBARDIA: *Pianura Occidentale;*

ORDINARIA CRITICITA' PER RISCHIO IDROGEOLOGICO LOCALIZZATO SU:

ABRUZZO: *Bacino dell'Aterno, Marsica;*

CAMPANIA: *Piana Campana, Napoli e Isole, Area Vesuviana, Alto Volturno, Matese, Penisola Sorrentino - Amalfitana, Monti di Sarno, Monti Picentini, Tusciano, Alto Sele;*

FRIULI VENEZIA GIULIA: *Bacino montano del Tagliamento e del Torre, Bacino dell'Isonzo e Pianura di Udine e Gorizia, Bacino di Levante / Carso, Bacino del Livenza e del Lemene;*

LAZIO: *Roma, Appennino di Rieti, Bacini Costieri Nord, Bacini Costieri Sud, Aniene, Bacino Medio Tevere, Bacino del Liri;*

LOMBARDIA: *Prealpi Centrali, Media-bassa Valtellina, Nordovest;*

MARCHE: *Pianura Marchigiana Settentrionale, Appennino Marchigiano Meridionale, Appennino Marchigiano Settentrionale, Pianura Marchigiana Meridionale;*

TOSCANA: *Ombrone Gr-Medio, Etruria-Costa Nord, Serchio-Garfagnana-Lima, Valdelsa-Valdera, Valtiberina, Arno-Casentino, Arno-Costa, Romagna-Toscana, Ombrone Gr-Costa, Reno, Lunigiana, Bisenzio e Ombrone Pt, Versilia, Etruria-Costa Sud, Etruria, Arno-Valdarno Sup., Serchio-Lucca, Valdarno Inf., Isole, Fiora e Albegna-Costa e Giglio, Fiora e Albegna, Mugello-Val di Sieve, Arno-Firenze, Valdichiana, Ombrone Gr-Alto, Serchio-Costa;*

UMBRIA: *Nera Corno, Alto Tevere, Chiascio Topino Marroggia, Chiani Paglia, Medio Tevere, Trasimeno Nestore;*

VENETO: *Adige-Garda e monti Lessini, Alto Brenta-Bacchiglione-Alpone, Po, Fissero-Tartaro-Canalbianco e Basso Adige, Basso Piave, Sile e Bacino scolante in laguna, Piave pedemontano, Basso Brenta-Bacchiglione e Fratta Gorzone, Livenza, Lemene e Tagliamento, Alto Piave;*

NOTE: Lombardia: La Regione Lombardia per la giornata di domani, venerdì 04/09,prevede altresì un livello di ORDINARIA CRITICITA' per rischio TEMPORALI FORTI sulle zone di allerta C , D , G e H.
Valle D'Aosta: dalle ore 12.00 di oggi alle ore 24.00 di domani si prevedono precipitazioni sparse in forma di rovesci, localmente temporaleschi, generalmente deboli.

GIOVEDÌ 03 SETTEMBRE 2015
ORE 16:00

IL VICE CAPO DIPARTIMENTO
ANGELO BORRELLI

PROTEZIONE CIVILE
Presidenza del Consiglio dei Ministri
Dipartimento della Protezione Civile

Centro Funzionale Centrale – Settore Idro

AGGIORNAMENTO EFFETTI AL SUOLO PREVISTI PER GIOVEDÌ 03 SETTEMBRE 2015

- Limiti regionali
- Zone di Allerta
- Assenza di fenomeni significativi prevedibili
- Ordinaria criticità per rischio idrogeologico localizzato
- Ordinaria criticità per rischio idraulico diffuso
- Moderata criticità per rischio idrogeologico localizzato
- Moderata criticità per rischio idraulico diffuso
- Elevata criticità per rischio idrogeologico localizzato
- Elevata criticità per rischio idraulico diffuso

PROTEZIONE CIVILE
Presidenza del Consiglio dei Ministri
Dipartimento della Protezione Civile

Centro Funzionale Centrale – Settore Idro

EFFETTI AL SUOLO PREVISTI PER VENERDÌ 04 SETTEMBRE 2015

- Limiti regionali
- Zone di Allerta
- Assenza di fenomeni significativi prevedibili
- Ordinaria criticità per rischio idrogeologico localizzato
- Ordinaria criticità per rischio idraulico diffuso
- Moderata criticità per rischio idrogeologico localizzato
- Moderata criticità per rischio idraulico diffuso
- Elevata criticità per rischio idrogeologico localizzato
- Elevata criticità per rischio idraulico diffuso

PROTEZIONE CIVILE
Presidenza del Consiglio dei Ministri
Dipartimento della Protezione Civile

Centro Funzionale Centrale – Settore Idro

OGGETTO: BOLLETTINO DI CRITICITA' NAZIONALE

RIFE/./ DIRETTIVA PRESIDENZA CONSIGLIO DEI MINISTRI 27-2-2004.
INDIRIZZI OPERATIVI PER LA GESTIONE ORGANIZZATIVA E FUNZIONALE DEL SISTEMA DI ALLERTAMENTO NAZIONALE, STATALE E REGIONALE, PER IL RISCHIO IDROGEOLOGICO E IDRAULICO AI FINI DI PROTEZIONE CIVILE.

Premesso che:
- è stato emesso in data odierna il Bollettino di vigilanza meteorologica nazionale;
- è stato emesso l'Avviso di condizioni meteorologiche avverse n.°15093 prot. DPC/RIA/43436 datato 04 settembre 2015 ed in corso l'Avviso di condizioni meteorologiche avverse n.°15092 prot. DPC/RIA/43281 datato 03 settembre 2015;
- sono stati emessi gli Avvisi di criticità regionali di Lombardia, Toscana, Umbria, Marche e Lazio;

Il CENTRO FUNZIONALE CENTRALE

assunte le criticita' comunicate dai Centri Funzionali Decentrati di tutte le Regioni e Province autonome

EMETTE IL PRESENTE BOLLETTINO DI CRITICITA' NAZIONALE.

PER LA GIORNATA DI OGGI, VENERDÌ 04 SETTEMBRE 2015:

MODERATA CRITICITA' PER RISCHIO IDROGEOLOGICO LOCALIZZATO SU:

LAZIO: *Roma;*

TOSCANA: *Isole, Ombrone Gr-Costa, Etruria-Costa Nord, Fiora e Albegna, Valdichiana, Ombrone Gr-Medio, Etruria, Ombrone Gr-Alto, Fiora e Albegna-Costa e Giglio, Etruria-Costa Sud;*

ORDINARIA CRITICITA' PER RISCHIO IDRAULICO DIFFUSO SU:

LOMBARDIA: *Pianura Occidentale;*

ORDINARIA CRITICITA' PER RISCHIO IDROGEOLOGICO LOCALIZZATO SU:

ABRUZZO: *Bacino dell'Aterno, Marsica;*

CAMPANIA: *Tusciano, Alto Sele, Alto Volturno, Matese, Piana Campana, Napoli e Isole, Area Vesuviana, Penisola Sorrentino - Amalfitana, Monti di Sarno, Monti Picentini;*

FRIULI VENEZIA GIULIA: *Bacino dell'Isonzo e Pianura di Udine e Gorizia, Bacino del Livenza e del Lemene, Bacino di Levante / Carso;*

LAZIO: *Bacini Costieri Sud, Appennino di Rieti, Bacino Medio Tevere, Aniene, Bacini Costieri Nord, Bacino del Liri;*

LOMBARDIA: *Media-bassa Valtellina, Nordovest, Prealpi Centrali;*

MARCHE: *Appennino Marchigiano Meridionale, Pianura Marchigiana Settentrionale, Appennino Marchigiano Settentrionale, Pianura Marchigiana Meridionale;*

PIEMONTE: *Pianura Settentrionale, Scrivia;*

SARDEGNA: *Gallura, Bacini Montevecchio-Pischilappiu, Bacino del Tirso, Logudoro;*

SICILIA: *Nord-Orientale versante tirrenico e isole Eolie, Centro-Settentrionale versante tirrenico, Nord-Orientale versante ionico;*

TOSCANA: *Valdelsa-Valdera, Bisenzio e Ombrone Pt, Serchio-Lucca, Arno-Firenze, Romagna-Toscana, Reno, Serchio-Costa, Serchio-Garfagnana-Lima, Mugello-Val di Sieve, Arno-Costa, Arno-Valdarno Sup., Valdarno Inf., Versilia, Arno-Casentino, Lunigiana, Valtiberina;*

UMBRIA: *Alto Tevere, Medio Tevere, Chiascio Topino Marroggia, Trasimeno Nestore, Nera Corno, Chiani Paglia;*

VENETO: *Livenza, Lemene e Tagliamento, Basso Brenta-Bacchiglione e Fratta Gorzone, Po, Fissero-Tartaro-Canalbianco e Basso Adige, Piave pedemontano, Alto Brenta-Bacchiglione-Alpone, Alto Piave, Basso Piave, Sile e Bacino scolante in laguna, Adige-Garda e monti Lessini;*

PER LA GIORNATA DI DOMANI, SABATO 05 SETTEMBRE 2015:

ELEVATA CRITICITA' PER RISCHIO IDROGEOLOGICO LOCALIZZATO SU:

LAZIO: *Roma;*

MODERATA CRITICITA' PER RISCHIO IDRAULICO DIFFUSO SU:

LAZIO: *Aniene;*

MARCHE: *Pianura Marchigiana Settentrionale, Appennino Marchigiano Settentrionale;*

UMBRIA: *Medio Tevere, Chiani Paglia;*

MODERATA CRITICITA' PER RISCHIO IDROGEOLOGICO LOCALIZZATO SU:

LAZIO: *Bacini Costieri Sud, Bacino del Liri, Bacini Costieri Nord, Bacino Medio Tevere, Appennino di Rieti;*

LOMBARDIA: *Media-bassa Valtellina, Garda - Valcamonica, Nordovest, Prealpi Centrali, Alta Valtellina;*

TOSCANA: *Etruria-Costa Sud, Isole, Fiora e Albegna-Costa e Giglio, Etruria-Costa Nord, Ombrone Gr-Alto, Ombrone Gr-Medio, Etruria, Fiora e Albegna, Valdichiana, Ombrone Gr-Costa;*

UMBRIA: *Chiascio Topino Marroggia, Trasimeno Nestore, Nera Corno, Alto Tevere;*

ORDINARIA CRITICITA' PER RISCHIO IDRAULICO DIFFUSO SU:

LOMBARDIA: *Pianura Orientale, Pianura Occidentale;*

MARCHE: *Appennino Marchigiano Meridionale, Pianura Marchigiana Meridionale;*

ORDINARIA CRITICITA' PER RISCHIO IDROGEOLOGICO LOCALIZZATO SU:

ABRUZZO: *Bacino del Pescara, Bacino dell'Aterno, Bacino Basso del Sangro, Marsica, Bacino Alto del Sangro, Bacini Tordino Vomano;*

CAMPANIA: *Penisola Sorrentino - Amalfitana, Monti di Sarno, Monti Picentini, Alto Volturno, Matese, Tusciano, Alto Sele, Piana Campana, Napoli e Isole, Area Vesuviana;*

EMILIA ROMAGNA: *Bacino montano del Reno, Pianura di Forlì e Ravenna, Bacini montani dei Fiumi Romagnoli;*

FRIULI VENEZIA GIULIA: *Bacino di Levante / Carso, Bacino del Livenza e del Lemene, Bacino dell'Isonzo e Pianura di Udine e Gorizia;*

LIGURIA: *Bacini Liguri Marittimi di Ponente, Bacini Liguri Padani di Ponente, Bacini Liguri Marittimi di Centro, Bacini Liguri Padani di Levante, Bacini Liguri Marittimi di Levante;*

LOMBARDIA: *Oltrepò Pavese;*

MOLISE: *Litoranea, Alto Volturno - Medio Sangro, Frentani-Sannio Matese;*

PIEMONTE: *Pianura Settentrionale, Scrivia;*

TOSCANA: *Lunigiana, Serchio-Lucca, Arno-Casentino, Mugello-Val di Sieve, Arno-Firenze, Serchio-Garfagnana-Lima, Valdarno Inf., Valtiberina, Arno-Valdarno Sup., Arno-Costa, Bisenzio e Ombrone Pt, Versilia, Romagna-Toscana, Reno, ValdeIsa-Valdera, Serchio-Costa;*

VENETO: *Basso Piave, Sile e Bacino scolante in laguna, Alto Piave, Livenza, Lemene e Tagliamento, Basso Brenta-Bacchiglione e Fratta Gorzone, Piave pedemontano, Po, Fissero-Tartaro-Canalbianco e Basso Adige, Alto Brenta-Bacchiglione-Alpone, Adige-Garda e monti Lessini;*

NOTE:
TOSCANA:
per la giornata di oggi: criticità moderata per temporali dalle ore 22:00.
per la giornata di domani: criticità moderata per rischio idraulico dalle ore 00:00 su Etruria-Costa Sud, Fiora e Albegna-Costa e Giglio, Ombrone Gr-Medio e dalle ore 08:00 su Ombrone Gr-Costa.

MARCHE: la criticità si intende moderata fino alle ore 18.00 del 5/9/2015. A partire dalle 18.00 alle 24.00 la criticità si intende ordinaria per tutte le zone di allerta.

LOMBARDIA:
dalle ore 20:00 di oggi e fino a revoca: criticità moderata per temporali forti su NordOvest, Pianura Occidentale, Oltrepò Pavese, Pianura Orientale, Garda-Valcamonica, Prealpi Centrali;
dalle ore 20:00 di oggi e fino a revoca: criticità moderata per rischio idrogeologico su Alta Valtellina, Media-Bassa Valtellina, NordOvest, Garda-Valcamonica, Prealpi Centrali.

VENERDÌ 04 SETTEMBRE 2015
ORE 16:00

IL VICE CAPO DIPARTIMENTO
ANGELO BORRELLI

PROTEZIONE CIVILE
Presidenza del Consiglio dei Ministri
Dipartimento della Protezione Civile

Centro Funzionale Centrale – Settore Idro

AGGIORNAMENTO EFFETTI AL SUOLO PREVISTI PER VENERDÌ 04 SETTEMBRE 2015

- Limiti regionali
- Zone di Allerta
- Assenza di fenomeni significativi prevedibili
- Ordinaria criticità per rischio idrogeologico localizzato
- Ordinaria criticità per rischio idraulico diffuso
- Moderata criticità per rischio idrogeologico localizzato
- Moderata criticità per rischio idraulico diffuso
- Elevata criticità per rischio idrogeologico localizzato
- Elevata criticità per rischio idraulico diffuso

PROTEZIONE CIVILE
Presidenza del Consiglio dei Ministri
Dipartimento della Protezione Civile

Centro Funzionale Centrale – Settore Idro

EFFETTI AL SUOLO PREVISTI PER SABATO 05 SETTEMBRE 2015

- Limiti regionali
- Zone di Allerta
- Assenza di fenomeni significativi prevedibili
- Ordinaria criticità per rischio idrogeologico localizzato
- Ordinaria criticità per rischio idraulico diffuso
- Moderata criticità per rischio idrogeologico localizzato
- Moderata criticità per rischio idraulico diffuso
- Elevata criticità per rischio idrogeologico localizzato
- Elevata criticità per rischio idraulico diffuso

PROTEZIONE CIVILE
Presidenza del Consiglio dei Ministri
Dipartimento della Protezione Civile

Centro Funzionale Centrale – Settore Idro

OGGETTO: BOLLETTINO DI CRITICITA' NAZIONALE

RIFE/./ DIRETTIVA PRESIDENZA CONSIGLIO DEI MINISTRI 27-2-2004.
INDIRIZZI OPERATIVI PER LA GESTIONE ORGANIZZATIVA E FUNZIONALE DEL SISTEMA DI ALLERTAMENTO NAZIONALE, STATALE E REGIONALE, PER IL RISCHIO IDROGEOLOGICO E IDRAULICO AI FINI DI PROTEZIONE CIVILE.

Premesso che:
- è stato emesso in data odierna il Bollettino di vigilanza meteorologica nazionale;
- è in corso l'avviso di condizioni meteorologiche avvarse n.° 15093 prot. DPC/RIA/0043436 del 04 SETTEMBRE 2015;
- è in corso l'Avviso di criticita' della regione Umbria con scadenza alla ore 18.00 di oggi;

Il CENTRO FUNZIONALE CENTRALE
assunte le criticita' comunicate dai Centri Funzionali Decentrati di tutte le Regioni e Province autonome
EMETTE IL PRESENTE BOLLETTINO DI CRITICITA' NAZIONALE.

PER LA GIORNATA DI OGGI, SABATO 05 SETTEMBRE 2015:

MODERATA CRITICITA' PER RISCHIO IDRAULICO DIFFUSO SU:

MARCHE: *Pianura Marchigiana Settentrionale, Appennino Marchigiano Settentrionale;*

UMBRIA: *Medio Tevere, Chiani Paglia;*

MODERATA CRITICITA' PER RISCHIO IDROGEOLOGICO LOCALIZZATO SU:

LOMBARDIA: *Alta Valtellina, Prealpi Centrali, Media-bassa Valtellina, Garda - Valcamonica, Nordovest;*

UMBRIA: *Nera Corno, Chiascio Topino Marroggia, Trasimeno Nestore, Alto Tevere;*

ORDINARIA CRITICITA' PER RISCHIO IDRAULICO DIFFUSO SU:

LOMBARDIA: *Pianura Occidentale, Pianura Orientale;*

MARCHE: *Appennino Marchigiano Meridionale, Pianura Marchigiana Meridionale;*

ORDINARIA CRITICITA' PER RISCHIO IDROGEOLOGICO LOCALIZZATO SU:

ABRUZZO: *Bacino Alto del Sangro, Bacino Basso del Sangro, Bacino del Pescara, Bacino dell'Aterno, Marsica, Bacini Tordino Vomano;*

CAMPANIA: *Alto Volturno, Matese, Piana Campana, Napoli e Isole, Area Vesuviana, Tusciano, Alto Sele, Penisola Sorrentino - Amalfitana, Monti di Sarno, Monti Picentini;*

FRIULI VENEZIA GIULIA: *Bacino di Levante / Carso, Bacino dell'Isonzo e Pianura di Udine e Gorizia, Bacino del Livenza e del Lemene;*

LAZIO: *Appennino di Rieti, Bacino del Liri, Bacini Costieri Nord, Roma, Bacini Costieri Sud, Aniene, Bacino Medio Tevere;*

LIGURIA: *Bacini Liguri Marittimi di Ponente, Bacini Liguri Marittimi di Levante, Bacini Liguri Marittimi di Centro, Bacini Liguri Padani di Levante, Bacini Liguri Padani di Ponente;*

LOMBARDIA: *Oltrepò Pavese;*

MOLISE: *Litoranea, Alto Volturno - Medio Sangro, Frentani-Sannio Matese;*

PIEMONTE: *Scrivia;*

PUGLIA: *Subappennino Dauno, Gargano, Basso Fortore, Tavoliere;*

VENETO: *Adige-Garda e monti Lessini, Livenza, Lemene e Tagliamento, Alto Brenta-Bacchiglione-Alpone, Piave pedemontano, Po, Fissero-Tartaro-Canalbianco e Basso Adige, Alto Piave, Basso Piave, Sile e Bacino scolante in laguna, Basso Brenta-Bacchiglione e Fratta Gorzone;*

PER LA GIORNATA DI DOMANI, DOMENICA 06 SETTEMBRE 2015:

ORDINARIA CRITICITA' PER RISCHIO IDROGEOLOGICO LOCALIZZATO SU:

LOMBARDIA: *Prealpi Centrali, Media-bassa Valtellina, Nordovest, Oltrepò Pavese, Alta Valtellina, Garda - Valcamonica;*

MARCHE: *Pianura Marchigiana Meridionale, Appennino Marchigiano Settentrionale, Pianura Marchigiana Settentrionale, Appennino Marchigiano Meridionale;*

MOLISE: *Litoranea;*

PUGLIA: *Subappennino Dauno, Gargano, Basso Fortore, Tavoliere;*

UMBRIA: *Nera Corno;*

VENETO: *Po, Fissero-Tartaro-Canalbianco e Basso Adige, Livenza, Lemene e Tagliamento, Alto Brenta-Bacchiglione-Alpone, Basso Brenta-Bacchiglione e Fratta Gorzone, Basso Piave, Sile e Bacino scolante in laguna, Piave pedemontano, Adige-Garda e monti Lessini, Alto Piave;*

NOTE: Regione Molise: per la giornata di domani è prevista ordinaria criticità meteo per precipitazioni isolate, anche a carattere di rovescio o temporale sui settori centro-orientali, prevalentemente nelle prime ore del giorno.
Regione Umbria: per oggi la moderata criticità è fino a scadenza avviso (ore 18.00) a seguire criticità ordinaria su tutta la regione.

SABATO 05 SETTEMBRE 2015
ORE 16:00

IL VICE CAPO DIPARTIMENTO
ANGELO BORRELLI

PROTEZIONE CIVILE
Presidenza del Consiglio dei Ministri
Dipartimento della Protezione Civile

Centro Funzionale Centrale – Settore Idro

AGGIORNAMENTO EFFETTI AL SUOLO PREVISTI PER SABATO 05 SETTEMBRE 2015

- Limiti regionali
- Zone di Allerta
- Assenza di fenomeni significativi prevedibili
- Ordinaria criticità per rischio idrogeologico localizzato
- Ordinaria criticità per rischio idraulico diffuso
- Moderata criticità per rischio idrogeologico localizzato
- Moderata criticità per rischio idraulico diffuso
- Elevata criticità per rischio idrogeologico localizzato
- Elevata criticità per rischio idraulico diffuso

PROTEZIONE CIVILE
Presidenza del Consiglio dei Ministri
Dipartimento della Protezione Civile

Centro Funzionale Centrale – Settore Idro

EFFETTI AL SUOLO PREVISTI PER DOMENICA 06 SETTEMBRE 2015

- Limiti regionali
- Zone di Allerta
- Assenza di fenomeni significativi prevedibili
- Ordinaria criticità per rischio idrogeologico localizzato
- Ordinaria criticità per rischio idraulico diffuso
- Moderata criticità per rischio idrogeologico localizzato
- Moderata criticità per rischio idraulico diffuso
- Elevata criticità per rischio idrogeologico localizzato
- Elevata criticità per rischio idraulico diffuso

PROTEZIONE CIVILE
Presidenza del Consiglio dei Ministri
Dipartimento della Protezione Civile

Centro Funzionale Centrale – Settore Idro

OGGETTO: BOLLETTINO DI CRITICITA' NAZIONALE

RIFE/./ DIRETTIVA PRESIDENZA CONSIGLIO DEI MINISTRI 27-2-2004.
INDIRIZZI OPERATIVI PER LA GESTIONE ORGANIZZATIVA E FUNZIONALE DEL SISTEMA DI ALLERTAMENTO NAZIONALE, STATALE E REGIONALE, PER IL RISCHIO IDROGEOLOGICO E IDRAULICO AI FINI DI PROTEZIONE CIVILE.

Premesso che:
- è stato emesso in data odierna il Bollettino di vigilanza meteorologica nazionale;
- non sono in corso Avvisi di criticita';

Il CENTRO FUNZIONALE CENTRALE
assunte le criticita' comunicate dai Centri Funzionali Decentrati di tutte le Regioni e Province autonome
EMETTE IL PRESENTE BOLLETTINO DI CRITICITA' NAZIONALE.

PER LA GIORNATA DI OGGI, DOMENICA 06 SETTEMBRE 2015:

ORDINARIA CRITICITA' PER RISCHIO IDROGEOLOGICO LOCALIZZATO SU:
LOMBARDIA: *Garda - Valcamonica, Oltrepò Pavese, Alta Valtellina, Prealpi Centrali, Media-bassa Valtellina, Nordovest;*
MOLISE: *Frentani-Sannio Matese;*

PER LA GIORNATA DI DOMANI, LUNEDÌ 07 SETTEMBRE 2015:

ORDINARIA CRITICITA' PER RISCHIO IDROGEOLOGICO LOCALIZZATO SU:
CALABRIA: *Ver. Ionico Set. Calabrese, Ver. Ionico Mer. Calabrese, Ver. Tirrenico Mer. Calabrese, Ver. Ionico Cen. Calabrese;*
SICILIA: *Bacino del Fiume Simeto, Sud-Orientale versante ionico, Centro-Settentrionale versante tirrenico, Nord-Orientale versante tirrenico e isole Eolie, Nord-Orientale versante ionico, Sud-Orientale versante Stretto di Sicilia;*

DOMENICA 06 SETTEMBRE 2015
ORE 16:00

IL VICE CAPO DIPARTIMENTO
ANGELO BORRELLI

PROTEZIONE CIVILE
Presidenza del Consiglio dei Ministri
Dipartimento della Protezione Civile

Centro Funzionale Centrale - Settore Idro

AGGIORNAMENTO EFFETTI AL SUOLO PREVISTI PER DOMENICA 06 SETTEMBRE 2015

- Limiti regionali
- Zone di Allerta
- Assenza di fenomeni significativi prevedibili
- Ordinaria criticità per rischio idrogeologico localizzato
- Ordinaria criticità per rischio idraulico diffuso
- Moderata criticità per rischio idrogeologico localizzato
- Moderata criticità per rischio idraulico diffuso
- Elevata criticità per rischio idrogeologico localizzato
- Elevata criticità per rischio idraulico diffuso

PROTEZIONE CIVILE
Presidenza del Consiglio dei Ministri
Dipartimento della Protezione Civile

Centro Funzionale Centrale – Settore Idro

EFFETTI AL SUOLO PREVISTI PER LUNEDÌ 07 SETTEMBRE 2015

- Limiti regionali
- Zone di Allerta
- Assenza di fenomeni significativi prevedibili
- Ordinaria criticità per rischio idrogeologico localizzato
- Ordinaria criticità per rischio idraulico diffuso
- Moderata criticità per rischio idrogeologico localizzato
- Moderata criticità per rischio idraulico diffuso
- Elevata criticità per rischio idrogeologico localizzato
- Elevata criticità per rischio idraulico diffuso

PROTEZIONE CIVILE
Presidenza del Consiglio dei Ministri
Dipartimento della Protezione Civile

Centro Funzionale Centrale – Settore Idro

OGGETTO: BOLLETTINO DI CRITICITA' NAZIONALE

RIFE/./ DIRETTIVA PRESIDENZA CONSIGLIO DEI MINISTRI 27-2-2004.
INDIRIZZI OPERATIVI PER LA GESTIONE ORGANIZZATIVA E FUNZIONALE DEL SISTEMA DI ALLERTAMENTO NAZIONALE, STATALE E REGIONALE, PER IL RISCHIO IDROGEOLOGICO E IDRAULICO AI FINI DI PROTEZIONE CIVILE.

Premesso che:
- è stato emesso in data odierna il Bollettino di vigilanza meteorologica nazionale;
- è stato emesso Avviso per condizioni meteorologiche avverse N° 15094 PROT. DPC/RIA/ 43707 DEL 07 SETTEMBRE 2015
- non sono in corso Avvisi di criticita';

Il CENTRO FUNZIONALE CENTRALE
assunte le criticita' comunicate dai Centri Funzionali Decentrati di tutte le Regioni e Province autonome
EMETTE IL PRESENTE BOLLETTINO DI CRITICITA' NAZIONALE.

PER LA GIORNATA DI OGGI, LUNEDÌ 07 SETTEMBRE 2015:

ORDINARIA CRITICITA' PER RISCHIO IDROGEOLOGICO LOCALIZZATO SU:

CALABRIA: *Ver. Ionico Mer. Calabrese, Ver. Ionico Cen. Calabrese, Ver. Tirrenico Cen. Calabrese, Ver. Tirrenico Mer. Calabrese, Ver. Ionico Set. Calabrese;*

SICILIA: *Sud-Orientale versante ionico, Nord-Orientale versante tirrenico e isole Eolie, Sud-Orientale versante Stretto di Sicilia, Bacino del Fiume Simeto, Nord-Orientale versante ionico;*

PER LA GIORNATA DI DOMANI, MARTEDÌ 08 SETTEMBRE 2015:

ORDINARIA CRITICITA' PER RISCHIO IDROGEOLOGICO LOCALIZZATO SU:

CALABRIA: *Ver. Tirrenico Mer. Calabrese, Ver. Ionico Mer. Calabrese;*

SICILIA: *Nord-Occidentale e isole Egadi e Ustica, Sud-Orientale versante Stretto di Sicilia, Centro-Settentrionale versante tirrenico, Centro-Meridionale e Isole Pelagie, Nord-Orientale versante ionico, Bacino del Fiume Simeto, Nord-Orientale versante tirrenico e isole Eolie, Sud-Occidentale e isola di Pantelleria, Sud-Orientale versante ionico;*

NOTE: PER LA GIORNATA DI OGGI, LUNEDÌ 07 SETTEMBRE 2015: ORDINARIA CRITICITA' PER TEMPORALI SU MOLISE: Medio Sangro-Alto Volturno.

LUNEDÌ 07 SETTEMBRE 2015
ORE 16:00

IL VICE CAPO DIPARTIMENTO
ANGELO BORRELLI

PROTEZIONE CIVILE
Presidenza del Consiglio dei Ministri
Dipartimento della Protezione Civile

Centro Funzionale Centrale - Settore Idro

AGGIORNAMENTO EFFETTI AL SUOLO PREVISTI PER LUNEDÌ 07 SETTEMBRE 2015

- Limiti regionali
- Zone di Allerta
- Assenza di fenomeni significativi prevedibili
- Ordinaria criticità per rischio idrogeologico localizzato
- Ordinaria criticità per rischio idraulico diffuso
- Moderata criticità per rischio idrogeologico localizzato
- Moderata criticità per rischio idraulico diffuso
- Elevata criticità per rischio idrogeologico localizzato
- Elevata criticità per rischio idraulico diffuso

PROTEZIONE CIVILE
Presidenza del Consiglio dei Ministri
Dipartimento della Protezione Civile

Centro Funzionale Centrale - Settore Idro

EFFETTI AL SUOLO PREVISTI PER MARTEDÌ 08 SETTEMBRE 2015

- Limiti regionali
- Zone di Allerta
- Assenza di fenomeni significativi prevedibili
- Ordinaria criticità per rischio idrogeologico localizzato
- Ordinaria criticità per rischio idraulico diffuso
- Moderata criticità per rischio idrogeologico localizzato
- Moderata criticità per rischio idraulico diffuso
- Elevata criticità per rischio idrogeologico localizzato
- Elevata criticità per rischio idraulico diffuso

PROTEZIONE CIVILE
Presidenza del Consiglio dei Ministri
Dipartimento della Protezione Civile

Centro Funzionale Centrale – Settore Idro

OGGETTO: BOLLETTINO DI CRITICITA' NAZIONALE

RIFE/./ DIRETTIVA PRESIDENZA CONSIGLIO DEI MINISTRI 27-2-2004.
INDIRIZZI OPERATIVI PER LA GESTIONE ORGANIZZATIVA E FUNZIONALE DEL SISTEMA DI ALLERTAMENTO NAZIONALE, STATALE E REGIONALE, PER IL RISCHIO IDROGEOLOGICO E IDRAULICO AI FINI DI PROTEZIONE CIVILE.

Premesso che:
- è in corso un avviso di avverse condizioni meteorologiche n.° 15094 prot. DPC/RIA/ 43707 del 07 settembre 2015;
- è stato emesso un avviso di avverse condizioni meteorologiche n.° 15095 prot. DPC/RIA/ 43936 del 08 settembre 2015;

Il CENTRO FUNZIONALE CENTRALE

assunte le criticita' comunicate dai Centri Funzionali Decentrati di tutte le Regioni e Province autonome

EMETTE IL PRESENTE BOLLETTINO DI CRITICITA' NAZIONALE.

PER LA GIORNATA DI OGGI, MARTEDÌ 08 SETTEMBRE 2015:

MODERATA CRITICITA' PER RISCHIO IDROGEOLOGICO LOCALIZZATO SU:

SICILIA: *Bacino del Fiume Simeto, Centro-Meridionale e Isole Pelagie, Nord-Orientale versante tirrenico e isole Eolie, Sud-Orientale versante ionico, Nord-Orientale versante ionico, Nord-Occidentale e isole Egadi e Ustica, Sud-Occidentale e isola di Pantelleria, Sud-Orientale versante Stretto di Sicilia, Centro-Settentrionale versante tirrenico;*

ORDINARIA CRITICITA' PER RISCHIO IDROGEOLOGICO LOCALIZZATO SU:

CALABRIA: *Ver. Tirrenico Mer. Calabrese, Ver. Ionico Mer. Calabrese;*

SARDEGNA: *Campidano, Bacini Flumendosa-Flumineddu, Iglesiente;*

PER LA GIORNATA DI DOMANI, MERCOLEDÌ 09 SETTEMBRE 2015:

ELEVATA CRITICITA' PER RISCHIO IDROGEOLOGICO LOCALIZZATO SU:

CALABRIA: *Ver. Ionico Mer. Calabrese, Ver. Tirrenico Cen. Calabrese, Ver. Ionico Cen. Calabrese, Ver. Tirrenico Mer. Calabrese;*

SICILIA: *Sud-Orientale versante Stretto di Sicilia, Nord-Orientale versante ionico, Sud-Occidentale e isola di Pantelleria, Sud-Orientale versante ionico, Centro-Meridionale e Isole Pelagie, Bacino del Fiume Simeto, Centro-Settentrionale versante tirrenico, Nord-Occidentale e isole Egadi e Ustica, Nord-Orientale versante tirrenico e isole Eolie;*

MODERATA CRITICITA' PER RISCHIO IDROGEOLOGICO LOCALIZZATO SU:

CALABRIA: *Ver. Ionico Set. Calabrese, Ver. Tirrenico Set. Calabrese;*

PUGLIA: *Salento;*

ORDINARIA CRITICITA' PER RISCHIO IDROGEOLOGICO LOCALIZZATO SU:

BASILICATA: *Bacini Basento-Bradano, Bacini Agri-Sinni, Bacino dell'Ofanto;*

CAMPANIA: *Basso Cilento, Tanagro, Piana del Sele, Alto Cilento;*

PUGLIA: *Puglia Centrale Adriatica, Puglia Centrale Bradanica, Bacini del Lato e del Lenne;*

SARDEGNA: *Campidano, Bacini Flumendosa-Flumineddu, Iglesiente;*

MARTEDÌ 08 SETTEMBRE 2015
ORE 16:00

IL VICE CAPO DIPARTIMENTO
ANGELO BORRELLI

PROTEZIONE CIVILE
Presidenza del Consiglio dei Ministri
Dipartimento della Protezione Civile

Centro Funzionale Centrale - Settore Idro

AGGIORNAMENTO EFFETTI AL SUOLO PREVISTI PER MARTEDÌ 08 SETTEMBRE 2015

- Limiti regionali
- Zone di Allerta
- Assenza di fenomeni significativi prevedibili
- Ordinaria criticità per rischio idrogeologico localizzato
- Ordinaria criticità per rischio idraulico diffuso
- Moderata criticità per rischio idrogeologico localizzato
- Moderata criticità per rischio idraulico diffuso
- Elevata criticità per rischio idrogeologico localizzato
- Elevata criticità per rischio idraulico diffuso

PROTEZIONE CIVILE
Presidenza del Consiglio dei Ministri
Dipartimento della Protezione Civile

Centro Funzionale Centrale – Settore Idro

EFFETTI AL SUOLO PREVISTI PER MERCOLEDÌ 09 SETTEMBRE 2015

- Limiti regionali
- Zone di Allerta
- Assenza di fenomeni significativi prevedibili
- Ordinaria criticità per rischio idrogeologico localizzato
- Ordinaria criticità per rischio idraulico diffuso
- Moderata criticità per rischio idrogeologico localizzato
- Moderata criticità per rischio idraulico diffuso
- Elevata criticità per rischio idrogeologico localizzato
- Elevata criticità per rischio idraulico diffuso

PROTEZIONE CIVILE
Presidenza del Consiglio dei Ministri
Dipartimento della Protezione Civile

Centro Funzionale Centrale – Settore Idro

OGGETTO: BOLLETTINO DI CRITICITA' NAZIONALE

RIFE/./ DIRETTIVA PRESIDENZA CONSIGLIO DEI MINISTRI 27-2-2004.
INDIRIZZI OPERATIVI PER LA GESTIONE ORGANIZZATIVA E FUNZIONALE DEL SISTEMA DI ALLERTAMENTO NAZIONALE, STATALE E REGIONALE, PER IL RISCHIO IDROGEOLOGICO E IDRAULICO AI FINI DI PROTEZIONE CIVILE.

Premesso che:
- è stato emesso in data odierna il Bollettino di vigilanza meteorologica nazionale;
- è stato emesso l'Avviso di avverse condizioni meteorologiche n.°15096 prot. DPC/RIA/44199 datato 09 settembre 2015 e sono in corso gli Avvisi di avverse condizioni meteorologiche n.°15094 prot. DPC/RIA/43707 datato 07 settembre 2015 e n.°15095 prot. DPC/RIA/43936 datato 08 settembre 2015;
- sono in corso gli Avvisi di criticita' delle regioni Sicilia, Calabria e Puglia;

Il CENTRO FUNZIONALE CENTRALE

assunte le criticita' comunicate dai Centri Funzionali Decentrati di tutte le Regioni e Province autonome

EMETTE IL PRESENTE BOLLETTINO DI CRITICITA' NAZIONALE.

PER LA GIORNATA DI OGGI, MERCOLEDÌ 09 SETTEMBRE 2015:

ELEVATA CRITICITA' PER RISCHIO IDROGEOLOGICO LOCALIZZATO SU:

CALABRIA: *Ver. Tirrenico Cen. Calabrese, Ver. Ionico Mer. Calabrese, Ver. Tirrenico Mer. Calabrese, Ver. Ionico Cen. Calabrese;*

SICILIA: *Sud-Occidentale e isola di Pantelleria, Centro-Settentrionale versante tirrenico, Nord-Orientale versante ionico, Nord-Orientale versante tirrenico e isole Eolie, Nord-Occidentale e isole Egadi e Ustica;*

MODERATA CRITICITA' PER RISCHIO IDROGEOLOGICO LOCALIZZATO SU:

CALABRIA: *Ver. Ionico Set. Calabrese, Ver. Tirrenico Set. Calabrese;*

PUGLIA: *Salento;*

SICILIA: *Centro-Meridionale e Isole Pelagie, Sud-Orientale versante Stretto di Sicilia, Bacino del Fiume Simeto, Sud-Orientale versante ionico;*

ORDINARIA CRITICITA' PER RISCHIO IDROGEOLOGICO LOCALIZZATO SU:

BASILICATA: *Bacino dell'Ofanto, Bacini Agri-Sinni, Bacini Basento-Bradano;*

CAMPANIA: *Alta Irpinia, Sannio, Basso Cilento, Tusciano, Alto Sele, Tanagro, Penisola Sorrentino - Amalfitana, Monti di Sarno, Monti Picentini, Piana del Sele, Alto Cilento;*

PUGLIA: *Gargano, Bacini del Lato e del Lenne, Basso Fortore, Subappennino Dauno, Puglia Centrale Bradanica, Basso ofanto, Puglia Centrale Adriatica, Tavoliere;*

SARDEGNA: *Campidano, Iglesiente, Bacini Montevecchio-Pischilappiu, Bacini Flumendosa-Flumineddu, Bacino del Tirso;*

PER LA GIORNATA DI DOMANI, GIOVEDÌ 10 SETTEMBRE 2015:

ELEVATA CRITICITA' PER RISCHIO IDROGEOLOGICO LOCALIZZATO SU:

CALABRIA: *Ver. Ionico Cen. Calabrese, Ver. Tirrenico Mer. Calabrese, Ver. Ionico Mer. Calabrese, Ver. Tirrenico Cen. Calabrese;*

MODERATA CRITICITA' PER RISCHIO IDROGEOLOGICO LOCALIZZATO SU:

CALABRIA: *Ver. Tirrenico Set. Calabrese, Ver. Ionico Set. Calabrese;*

PUGLIA: *Salento, Bacini del Lato e del Lenne;*

SICILIA: *Nord-Orientale versante tirrenico e isole Eolie, Nord-Orientale versante ionico;*

ORDINARIA CRITICITA' PER RISCHIO IDROGEOLOGICO LOCALIZZATO SU:

BASILICATA: *Bacini Basento-Bradano, Bacini Agri-Sinni, Bacino dell'Ofanto;*

CAMPANIA: *Basso Cilento, Alta Irpinia, Sannio, Tusciano, Alto Sele, Penisola Sorrentino - Amalfitana, Monti di Sarno, Monti Picentini, Tanagro, Piana del Sele, Alto Cilento;*

PUGLIA: *Basso ofanto, Puglia Centrale Adriatica, Basso Fortore, Gargano, Puglia Centrale Bradanica, Subappennino Dauno, Tavoliere;*

SICILIA: *Sud-Orientale versante ionico, Centro-Meridionale e Isole Pelagie, Bacino del Fiume Simeto, Sud-Orientale versante Stretto di Sicilia, Nord-Occidentale e isole Egadi e Ustica, Centro-Settentrionale versante tirrenico, Sud-Occidentale e isola di Pantelleria;*

NOTE: Regione Campania: dalle 14:00 di oggi, mercoledì 09 settembre 2015, e per le successive 24 ore CRITICITA' ORDINARIA per RISCHIO IDROGEOLOGICO LOCALIZZATO e IDRAULICO LOCALIZZATO sulle ZONE di ALLERTA 3, 4, 5, 6, 7 e 8; NESSUNA CRITICITA' sulle ZONE di ALLERTA 1 e 2. Dalle 14:00 di domani, giovedì 10 settembre 2015, NESSUNA CRITICITA' su TUTTE le ZONE di ALLERTA.

Regione Molise: per oggi, mercoledì 09 settembre 2015, ORINARIA CRITICITA' METEO su tutte le zone di allerta per possibilità di precipitazioni isolate, anche a carattere di rovescio o breve temporale.

MERCOLEDÌ 09 SETTEMBRE 2015
ORE 16:00

IL VICE CAPO DIPARTIMENTO
ANGELO BORRELLI

PROTEZIONE CIVILE
Presidenza del Consiglio dei Ministri
Dipartimento della Protezione Civile

Centro Funzionale Centrale - Settore Idro

AGGIORNAMENTO EFFETTI AL SUOLO PREVISTI PER MERCOLEDÌ 09 SETTEMBRE 2015

- Limiti regionali
- Zone di Allerta
- Assenza di fenomeni significativi prevedibili
- Ordinaria criticità per rischio idrogeologico localizzato
- Ordinaria criticità per rischio idraulico diffuso
- Moderata criticità per rischio idrogeologico localizzato
- Moderata criticità per rischio idraulico diffuso
- Elevata criticità per rischio idrogeologico localizzato
- Elevata criticità per rischio idraulico diffuso

PROTEZIONE CIVILE
Presidenza del Consiglio dei Ministri
Dipartimento della Protezione Civile

Centro Funzionale Centrale – Settore Idro

EFFETTI AL SUOLO PREVISTI PER GIOVEDÌ 10 SETTEMBRE 2015

- Limiti regionali
- Zone di Allerta
- Assenza di fenomeni significativi prevedibili
- Ordinaria criticità per rischio idrogeologico localizzato
- Ordinaria criticità per rischio idraulico diffuso
- Moderata criticità per rischio idrogeologico localizzato
- Moderata criticità per rischio idraulico diffuso
- Elevata criticità per rischio idrogeologico localizzato
- Elevata criticità per rischio idraulico diffuso

PROTEZIONE CIVILE
Presidenza del Consiglio dei Ministri
Dipartimento della Protezione Civile

Centro Funzionale Centrale – Settore Idro

OGGETTO: BOLLETTINO DI CRITICITA' NAZIONALE

RIFE/./ DIRETTIVA PRESIDENZA CONSIGLIO DEI MINISTRI 27-2-2004.
INDIRIZZI OPERATIVI PER LA GESTIONE ORGANIZZATIVA E FUNZIONALE DEL SISTEMA DI ALLERTAMENTO NAZIONALE, STATALE E REGIONALE, PER IL RISCHIO IDROGEOLOGICO E IDRAULICO AI FINI DI PROTEZIONE CIVILE.

Premesso che:
- è stato emesso in data odierna il Bollettino di vigilanza meteorologica nazionale;
- è in corso l' Avviso di Criticita' regionale della Calabria;

Il CENTRO FUNZIONALE CENTRALE

assunte le criticita' comunicate dai Centri Funzionali Decentrati di tutte le Regioni e Province autonome

EMETTE IL PRESENTE BOLLETTINO DI CRITICITA' NAZIONALE.

PER LA GIORNATA DI OGGI, GIOVEDÌ 10 SETTEMBRE 2015:

MODERATA CRITICITA' PER RISCHIO IDROGEOLOGICO LOCALIZZATO SU:

CALABRIA: *Ver. Ionico Set. Calabrese, Ver. Tirrenico Mer. Calabrese, Ver. Tirrenico Set. Calabrese, Ver. Ionico Cen. Calabrese, Ver. Tirrenico Cen. Calabrese, Ver. Ionico Mer. Calabrese;*

ORDINARIA CRITICITA' PER RISCHIO IDROGEOLOGICO LOCALIZZATO SU:

BASILICATA: *Bacino dell'Ofanto, Bacini Basento-Bradano, Bacini Agri-Sinni;*

PUGLIA: *Salento;*

SICILIA: *Centro-Settentrionale versante tirrenico, Nord-Orientale versante tirrenico e isole Eolie, Nord-Orientale versante ionico;*

PER LA GIORNATA DI DOMANI, VENERDÌ 11 SETTEMBRE 2015:

ORDINARIA CRITICITA' PER RISCHIO IDROGEOLOGICO LOCALIZZATO SU:

BASILICATA: *Bacino dell'Ofanto, Bacini Basento-Bradano, Bacini Agri-Sinni;*

CALABRIA: *Ver. Tirrenico Set. Calabrese, Ver. Ionico Cen. Calabrese, Ver. Ionico Set. Calabrese, Ver. Ionico Mer. Calabrese, Ver. Tirrenico Mer. Calabrese, Ver. Tirrenico Cen. Calabrese;*

PUGLIA: *Salento;*

GIOVEDÌ 10 SETTEMBRE 2015
ORE 16:00

IL VICE CAPO DIPARTIMENTO
ANGELO BORRELLI

PROTEZIONE CIVILE
Presidenza del Consiglio dei Ministri
Dipartimento della Protezione Civile

Centro Funzionale Centrale – Settore Idro

AGGIORNAMENTO EFFETTI AL SUOLO PREVISTI PER GIOVEDÌ 10 SETTEMBRE 2015

- Limiti regionali
- Zone di Allerta
- Assenza di fenomeni significativi prevedibili
- Ordinaria criticità per rischio idrogeologico localizzato
- Ordinaria criticità per rischio idraulico diffuso
- Moderata criticità per rischio idrogeologico localizzato
- Moderata criticità per rischio idraulico diffuso
- Elevata criticità per rischio idrogeologico localizzato
- Elevata criticità per rischio idraulico diffuso

PROTEZIONE CIVILE
Presidenza del Consiglio dei Ministri
Dipartimento della Protezione Civile

Centro Funzionale Centrale – Settore Idro

EFFETTI AL SUOLO PREVISTI PER VENERDÌ 11 SETTEMBRE 2015

- Limiti regionali
- Zone di Allerta
- Assenza di fenomeni significativi prevedibili
- Ordinaria criticità per rischio idrogeologico localizzato
- Ordinaria criticità per rischio idraulico diffuso
- Moderata criticità per rischio idrogeologico localizzato
- Moderata criticità per rischio idraulico diffuso
- Elevata criticità per rischio idrogeologico localizzato
- Elevata criticità per rischio idraulico diffuso

PROTEZIONE CIVILE
Presidenza del Consiglio dei Ministri
Dipartimento della Protezione Civile

Centro Funzionale Centrale – Settore Idro

OGGETTO: BOLLETTINO DI CRITICITA' NAZIONALE

RIFE/./ DIRETTIVA PRESIDENZA CONSIGLIO DEI MINISTRI 27-2-2004.
INDIRIZZI OPERATIVI PER LA GESTIONE ORGANIZZATIVA E FUNZIONALE DEL SISTEMA DI ALLERTAMENTO NAZIONALE, STATALE E REGIONALE, PER IL RISCHIO IDROGEOLOGICO E IDRAULICO AI FINI DI PROTEZIONE CIVILE.

Premesso che:
- è stato emesso in data odierna il Bollettino di vigilanza meteorologica nazionale;
- non sono in corso Avvisi di criticita';

Il CENTRO FUNZIONALE CENTRALE

assunte le criticita' comunicate dai Centri Funzionali Decentrati di tutte le Regioni e Province autonome

EMETTE IL PRESENTE BOLLETTINO DI CRITICITA' NAZIONALE.

PER LA GIORNATA DI OGGI, VENERDÌ 11 SETTEMBRE 2015:

ORDINARIA CRITICITA' PER RISCHIO IDROGEOLOGICO LOCALIZZATO SU:

CALABRIA: *Ver. Ionico Set. Calabrese, Ver. Ionico Cen. Calabrese, Ver. Tirrenico Set. Calabrese, Ver. Tirrenico Cen. Calabrese, Ver. Ionico Mer. Calabrese, Ver. Tirrenico Mer. Calabrese;*

PER LA GIORNATA DI DOMANI, SABATO 12 SETTEMBRE 2015:

ORDINARIA CRITICITA' PER RISCHIO IDROGEOLOGICO LOCALIZZATO SU:

SARDEGNA: *Bacini Flumendosa-Flumineddu, Campidano, Iglesiente;*

VENERDÌ 11 SETTEMBRE 2015
ORE 16:00

IL VICE CAPO DIPARTIMENTO
ANGELO BORRELLI

PROTEZIONE CIVILE
Presidenza del Consiglio dei Ministri
Dipartimento della Protezione Civile

Centro Funzionale Centrale – Settore Idro

AGGIORNAMENTO EFFETTI AL SUOLO PREVISTI PER VENERDÌ 11 SETTEMBRE 2015

- Limiti regionali
- Zone di Allerta
- Assenza di fenomeni significativi prevedibili
- Ordinaria criticità per rischio idrogeologico localizzato
- Ordinaria criticità per rischio idraulico diffuso
- Moderata criticità per rischio idrogeologico localizzato
- Moderata criticità per rischio idraulico diffuso
- Elevata criticità per rischio idrogeologico localizzato
- Elevata criticità per rischio idraulico diffuso

PROTEZIONE CIVILE
Presidenza del Consiglio dei Ministri
Dipartimento della Protezione Civile

Centro Funzionale Centrale – Settore Idro

EFFETTI AL SUOLO PREVISTI PER SABATO 12 SETTEMBRE 2015

- Limiti regionali
- Zone di Allerta
- Assenza di fenomeni significativi prevedibili
- Ordinaria criticità per rischio idrogeologico localizzato
- Ordinaria criticità per rischio idraulico diffuso
- Moderata criticità per rischio idrogeologico localizzato
- Moderata criticità per rischio idraulico diffuso
- Elevata criticità per rischio idrogeologico localizzato
- Elevata criticità per rischio idraulico diffuso

PROTEZIONE CIVILE
Presidenza del Consiglio dei Ministri
Dipartimento della Protezione Civile

Centro Funzionale Centrale – Settore Idro

OGGETTO: BOLLETTINO DI CRITICITA' NAZIONALE

RIFE/./ DIRETTIVA PRESIDENZA CONSIGLIO DEI MINISTRI 27-2-2004.
INDIRIZZI OPERATIVI PER LA GESTIONE ORGANIZZATIVA E FUNZIONALE DEL SISTEMA DI ALLERTAMENTO NAZIONALE, STATALE E REGIONALE, PER IL RISCHIO IDROGEOLOGICO E IDRAULICO AI FINI DI PROTEZIONE CIVILE.

Premesso che:
- è stato emesso in data odierna il Bollettino di vigilanza meteorologica nazionale;
- è stato emesso l'avviso di avverse condizioni meteorologiche n.° 15097 prot. DPC/RIA/44708 del 12 settembre 2015;
- le regioni Lombardia, Liguria e Toscana hanno emesso il proprio avviso di criticità regionale;

Il CENTRO FUNZIONALE CENTRALE
assunte le criticita' comunicate dai Centri Funzionali Decentrati di tutte le Regioni e Province autonome
EMETTE IL PRESENTE BOLLETTINO DI CRITICITA' NAZIONALE.

PER LA GIORNATA DI OGGI, SABATO 12 SETTEMBRE 2015:

ORDINARIA CRITICITA' PER RISCHIO IDROGEOLOGICO LOCALIZZATO SU:

SARDEGNA: *Bacini Flumendosa-Flumineddu, Iglesiente, Campidano;*

PER LA GIORNATA DI DOMANI, DOMENICA 13 SETTEMBRE 2015:

MODERATA CRITICITA' PER RISCHIO IDROGEOLOGICO LOCALIZZATO SU:

LIGURIA: *Bacini Liguri Padani di Ponente, Bacini Liguri Marittimi di Centro, Bacini Liguri Padani di Levante, Bacini Liguri Marittimi di Levante, Bacini Liguri Marittimi di Ponente;*

LOMBARDIA: *Nordovest, Prealpi Centrali;*

TOSCANA: *Serchio-Lucca, Serchio-Garfagnana-Lima, Fiora e Albegna-Costa e Giglio, Etruria-Costa Nord, Etruria-Costa Sud, Lunigiana, Serchio-Costa, Isole, Arno-Costa, Versilia, Ombrone Gr-Costa, Valdarno Inf., Etruria;*

ORDINARIA CRITICITA' PER RISCHIO IDRAULICO DIFFUSO SU:

LOMBARDIA: *Pianura Occidentale, Pianura Orientale, Alta Valtellina;*

PIEMONTE: *Scrivia, Chiusella, Cervo, Val Sesia, Toce, Pianura Settentrionale, Belbo, Bormida;*

ORDINARIA CRITICITA' PER RISCHIO IDROGEOLOGICO LOCALIZZATO SU:

EMILIA ROMAGNA: *Bacini montani di Parma, Taro e Trebbia, Pianura di Parma e Piacenza, Bacini montani di Panaro, Secchia ed Enza;*

LOMBARDIA: *Oltrepò Pavese, Media-bassa Valtellina, Garda - Valcamonica;*

SARDEGNA: *Campidano, Bacini Flumendosa-Flumineddu, Iglesiente;*

TOSCANA: *Ombrone Gr-Medio, Bisenzio e Ombrone Pt, Reno, Valdelsa-Valdera, Ombrone Gr-Alto, Fiora e Albegna;*

VENETO: *Piave pedemontano, Livenza, Lemene e Tagliamento, Po, Fissero-Tartaro-Canalbianco e Basso Adige, Alto Brenta-Bacchiglione-Alpone, Alto Piave, Basso Brenta-Bacchiglione e Fratta Gorzone, Adige-Garda e monti Lessini, Basso Piave, Sile e Bacino scolante in laguna;*

SABATO 12 SETTEMBRE 2015
ORE 16:00

IL VICE CAPO DIPARTIMENTO
ANGELO BORRELLI

PROTEZIONE CIVILE
Presidenza del Consiglio dei Ministri
Dipartimento della Protezione Civile

Centro Funzionale Centrale - Settore Idro

AGGIORNAMENTO EFFETTI AL SUOLO PREVISTI PER SABATO 12 SETTEMBRE 2015

- Limiti regionali
- Zone di Allerta
- Assenza di fenomeni significativi prevedibili
- Ordinaria criticità per rischio idrogeologico localizzato
- Ordinaria criticità per rischio idraulico diffuso
- Moderata criticità per rischio idrogeologico localizzato
- Moderata criticità per rischio idraulico diffuso
- Elevata criticità per rischio idrogeologico localizzato
- Elevata criticità per rischio idraulico diffuso

PROTEZIONE CIVILE
Presidenza del Consiglio dei Ministri
Dipartimento della Protezione Civile

Centro Funzionale Centrale – Settore Idro

EFFETTI AL SUOLO PREVISTI PER DOMENICA 13 SETTEMBRE 2015

- Limiti regionali
- Zone di Allerta
- Assenza di fenomeni significativi prevedibili
- Ordinaria criticità per rischio idrogeologico localizzato
- Ordinaria criticità per rischio idraulico diffuso
- Moderata criticità per rischio idrogeologico localizzato
- Moderata criticità per rischio idraulico diffuso
- Elevata criticità per rischio idrogeologico localizzato
- Elevata criticità per rischio idraulico diffuso

PROTEZIONE CIVILE
Presidenza del Consiglio dei Ministri
Dipartimento della Protezione Civile

Centro Funzionale Centrale – Settore Idro

OGGETTO: BOLLETTINO DI CRITICITA' NAZIONALE

RIFE/./ DIRETTIVA PRESIDENZA CONSIGLIO DEI MINISTRI 27-2-2004.
INDIRIZZI OPERATIVI PER LA GESTIONE ORGANIZZATIVA E FUNZIONALE DEL SISTEMA DI ALLERTAMENTO NAZIONALE, STATALE E REGIONALE, PER IL RISCHIO IDROGEOLOGICO E IDRAULICO AI FINI DI PROTEZIONE CIVILE.

Premesso che:
-è stato emesso in data odierna il Bollettino di vigilanza meteorologica nazionale;
-è stato emesso l'Avviso di avverse condizioni meteorologiche n.° 15098 PROT.DPC/RIA/44735 del 13 settembre 2015 ed è in corso l'Avviso di avverse condizioni meteorologiche n.°15097 prot. DPC/RIA/44708 del 12 settembre 2015;
-sono stati emessi gli avvisi di criticità delle regioni Lombardia, Liguria e Toscana;

Il CENTRO FUNZIONALE CENTRALE
assunte le criticita' comunicate dai Centri Funzionali Decentrati di tutte le Regioni e Province autonome
EMETTE IL PRESENTE BOLLETTINO DI CRITICITA' NAZIONALE.

PER LA GIORNATA DI OGGI, DOMENICA 13 SETTEMBRE 2015:

ELEVATA CRITICITA' PER RISCHIO IDROGEOLOGICO LOCALIZZATO SU:

LIGURIA: *Bacini Liguri Padani di Ponente, Bacini Liguri Marittimi di Levante, Bacini Liguri Padani di Levante, Bacini Liguri Marittimi di Centro;*

MODERATA CRITICITA' PER RISCHIO IDRAULICO DIFFUSO SU:

LOMBARDIA: *Pianura Occidentale;*

MODERATA CRITICITA' PER RISCHIO IDROGEOLOGICO LOCALIZZATO SU:

LIGURIA: *Bacini Liguri Marittimi di Ponente;*

LOMBARDIA: *Oltrepò Pavese, Prealpi Centrali, Nordovest;*

TOSCANA: *Lunigiana, Serchio-Lucca, Valdarno Inf., Etruria-Costa Nord, Versilia, Ombrone Gr-Costa, Isole, Serchio-Costa, Etruria-Costa Sud, Etruria, Fiora e Albegna-Costa e Giglio, Arno-Costa, Serchio-Garfagnana-Lima;*

ORDINARIA CRITICITA' PER RISCHIO IDRAULICO DIFFUSO SU:

LOMBARDIA: *Pianura Orientale;*

PIEMONTE: *Toce, Chiusella, Cervo, Val Sesia, Valle Tanaro, Pianura Settentrionale, Belbo, Bormida, Scrivia;*

ORDINARIA CRITICITA' PER RISCHIO IDROGEOLOGICO LOCALIZZATO SU:

EMILIA ROMAGNA: *Bacini montani di Panaro, Secchia ed Enza, Bacini montani di Parma, Taro e Trebbia, Pianura di Parma e Piacenza;*

LAZIO: *Bacini Costieri Nord, Bacino Medio Tevere;*

LOMBARDIA: *Media-bassa Valtellina, Garda - Valcamonica, Alta Valtellina;*

TOSCANA: *Mugello-Val di Sieve, Arno-Valdarno Sup., Valdichiana, Ombrone Gr-Alto, Ombrone Gr-Medio, Valdelsa-Valdera, Reno, Romagna-Toscana, Arno-Firenze, Bisenzio e Ombrone Pt, Fiora e Albegna;*

UMBRIA: *Alto Tevere, Medio Tevere, Trasimeno Nestore, Chiani Paglia, Chiascio Topino Marroggia, Nera Corno;*

VENETO: *Livenza, Lemene e Tagliamento, Basso Piave, Sile e Bacino scolante in laguna, Basso Brenta-Bacchiglione e Fratta Gorzone, Po, Fissero-Tartaro-Canalbianco e Basso Adige, Alto Piave, Piave pedemontano, Adige-Garda e monti Lessini, Alto Brenta-Bacchiglione-Alpone;*

PER LA GIORNATA DI DOMANI, LUNEDÌ 14 SETTEMBRE 2015:

ELEVATA CRITICITA' PER RISCHIO IDROGEOLOGICO LOCALIZZATO SU:

LIGURIA: *Bacini Liguri Marittimi di Centro, Bacini Liguri Marittimi di Levante, Bacini Liguri Padani di Levante, Bacini Liguri Padani di Ponente;*

MODERATA CRITICITA' PER RISCHIO IDRAULICO DIFFUSO SU:

LOMBARDIA: *Pianura Occidentale;*

MODERATA CRITICITA' PER RISCHIO IDROGEOLOGICO LOCALIZZATO SU:

LIGURIA: *Bacini Liguri Marittimi di Ponente;*

LOMBARDIA: *Prealpi Centrali, Nordovest, Oltrepò Pavese;*

TOSCANA: *Valdarno Inf., Serchio-Lucca, Ombrone Gr-Costa, Bisenzio e Ombrone Pt, Etruria-Costa Sud, Etruria-Costa Nord, Fiora e Albegna-Costa e Giglio, Lunigiana, Serchio-Costa, Versilia, Etruria, Arno-Costa, Serchio-Garfagnana-Lima;*

ORDINARIA CRITICITA' PER RISCHIO IDRAULICO DIFFUSO SU:

LOMBARDIA: *Pianura Orientale;*

PIEMONTE: *Pianura Settentrionale, Toce, Belbo, Bormida, Chiusella, Cervo, Val Sesia, Valle Tanaro, Scrivia;*

ORDINARIA CRITICITA' PER RISCHIO IDROGEOLOGICO LOCALIZZATO SU:

EMILIA ROMAGNA: *Bacini montani di Panaro, Secchia ed Enza, Bacini montani di Parma, Taro e Trebbia, Pianura di Parma e Piacenza;*

FRIULI VENEZIA GIULIA: *Bacino montano del Tagliamento e del Torre, Bacino di Levante / Carso, Bacino dell'Isonzo e Pianura di Udine e Gorizia, Bacino del Livenza e del Lemene;*

LAZIO: *Bacini Costieri Nord, Bacino Medio Tevere;*

LOMBARDIA: *Garda - Valcamonica, Media-bassa Valtellina, Alta Valtellina;*

MOLISE: *Frentani-Sannio Matese, Alto Volturno - Medio Sangro;*

TOSCANA: *Reno, Romagna-Toscana, Arno-Valdarno Sup., Valdelsa-Valdera, Ombrone Gr-Medio, Ombrone Gr-Alto, Mugello-Val di Sieve, Valdichiana, Arno-Firenze, Fiora e Albegna;*

TRENTINO ALTO ADIGE: *Provincia Autonoma di Trento;*

UMBRIA: *Chiani Paglia, Medio Tevere, Trasimeno Nestore, Chiascio Topino Marroggia, Alto Tevere, Nera Corno;*

VENETO: *Alto Brenta-Bacchiglione-Alpone, Basso Piave, Sile e Bacino scolante in laguna, Adige-Garda e monti Lessini, Piave pedemontano, Livenza, Lemene e Tagliamento, Po, Fissero-Tartaro-Canalbianco e Basso Adige, Alto Piave, Basso Brenta-Bacchiglione e Fratta Gorzone;*

NOTE:

DOMENICA 13 SETTEMBRE 2015
ORE 16:00

IL VICE CAPO DIPARTIMENTO
ANGELO BORRELLI

PROTEZIONE CIVILE
Presidenza del Consiglio dei Ministri
Dipartimento della Protezione Civile

Centro Funzionale Centrale - Settore Idro

AGGIORNAMENTO EFFETTI AL SUOLO PREVISTI PER DOMENICA 13 SETTEMBRE 2015

- Limiti regionali
- Zone di Allerta
- Assenza di fenomeni significativi prevedibili
- Ordinaria criticità per rischio idrogeologico localizzato
- Ordinaria criticità per rischio idraulico diffuso
- Moderata criticità per rischio idrogeologico localizzato
- Moderata criticità per rischio idraulico diffuso
- Elevata criticità per rischio idrogeologico localizzato
- Elevata criticità per rischio idraulico diffuso

PROTEZIONE CIVILE
Presidenza del Consiglio dei Ministri
Dipartimento della Protezione Civile

Centro Funzionale Centrale – Settore Idro

EFFETTI AL SUOLO PREVISTI PER LUNEDÌ 14 SETTEMBRE 2015

- Limiti regionali
- Zone di Allerta
- Assenza di fenomeni significativi prevedibili
- Ordinaria criticità per rischio idrogeologico localizzato
- Ordinaria criticità per rischio idraulico diffuso
- Moderata criticità per rischio idrogeologico localizzato
- Moderata criticità per rischio idraulico diffuso
- Elevata criticità per rischio idrogeologico localizzato
- Elevata criticità per rischio idraulico diffuso

PROTEZIONE CIVILE
Presidenza del Consiglio dei Ministri
Dipartimento della Protezione Civile

Centro Funzionale Centrale – Settore Idro

OGGETTO: BOLLETTINO DI CRITICITA' NAZIONALE

RIFE/./ DIRETTIVA PRESIDENZA CONSIGLIO DEI MINISTRI 27-2-2004.
INDIRIZZI OPERATIVI PER LA GESTIONE ORGANIZZATIVA E FUNZIONALE DEL SISTEMA DI ALLERTAMENTO NAZIONALE, STATALE E REGIONALE, PER IL RISCHIO IDROGEOLOGICO E IDRAULICO AI FINI DI PROTEZIONE CIVILE.

Premesso che:
- è stato emesso l'avviso di avverse condizioni meteorologiche n.° 15097 prot. DPC/RIA/44708 del 12 settembre 2015;
- le regioni Lombardia, Liguria e Toscana hanno emesso il proprio avviso di criticità regionale;
- la regione Liguria alle ore 06.20 ha emesso un ulteriore avviso di criticità;

Il CENTRO FUNZIONALE CENTRALE

assunte le criticita' comunicate dai Centri Funzionali Decentrati di tutte le Regioni e Province autonome

EMETTE IL PRESENTE BOLLETTINO DI CRITICITA' NAZIONALE.

PER LA GIORNATA DI OGGI, DOMENICA 13 SETTEMBRE 2015:

ELEVATA CRITICITA' PER RISCHIO IDROGEOLOGICO LOCALIZZATO SU:

LIGURIA: *Bacini Liguri Marittimi di Centro, Bacini Liguri Padani di Levante, Bacini Liguri Padani di Ponente, Bacini Liguri Marittimi di Levante;*

MODERATA CRITICITA' PER RISCHIO IDROGEOLOGICO LOCALIZZATO SU:

LIGURIA: *Bacini Liguri Marittimi di Ponente;*

LOMBARDIA: *Prealpi Centrali, Nordovest;*

TOSCANA: *Versilia, Lunigiana, Serchio-Garfagnana-Lima, Serchio-Costa, Fiora e Albegna-Costa e Giglio, Etruria-Costa Sud, Serchio-Lucca, Arno-Costa, Etruria-Costa Nord, Isole, Ombrone Gr-Costa, Etruria, Valdarno Inf.;*

ORDINARIA CRITICITA' PER RISCHIO IDRAULICO DIFFUSO SU:

LOMBARDIA: *Pianura Orientale, Pianura Occidentale, Alta Valtellina;*

PIEMONTE: *Toce, Belbo, Bormida, Pianura Settentrionale, Scrivia, Chiusella, Cervo, Val Sesia;*

ORDINARIA CRITICITA' PER RISCHIO IDROGEOLOGICO LOCALIZZATO SU:

EMILIA ROMAGNA: *Bacini montani di Panaro, Secchia ed Enza, Bacini montani di Parma, Taro e Trebbia, Pianura di Parma e Piacenza;*

LOMBARDIA: *Garda - Valcamonica, Media-bassa Valtellina, Oltrepò Pavese;*

SARDEGNA: *Iglesiente, Campidano, Bacini Flumendosa-Flumineddu;*

TOSCANA: *Ombrone Gr-Medio, Reno, Fiora e Albegna, Bisenzio e Ombrone Pt, Ombrone Gr-Alto, Valdelsa-Valdera;*

VENETO: *Po, Fissero-Tartaro-Canalbianco e Basso Adige, Adige-Garda e monti Lessini, Basso Piave, Sile e Bacino scolante in laguna, Alto Brenta-Bacchiglione-Alpone, Basso Brenta-Bacchiglione e Fratta Gorzone, Livenza, Lemene e Tagliamento, Piave pedemontano, Alto Piave;*

PER LA GIORNATA DI DOMANI, LUNEDÌ 14 SETTEMBRE 2015:

ELEVATA CRITICITA' PER RISCHIO IDROGEOLOGICO LOCALIZZATO SU:

LIGURIA: *Bacini Liguri Marittimi di Levante, Bacini Liguri Marittimi di Centro, Bacini Liguri Padani di Ponente, Bacini Liguri Padani di Levante;*

MODERATA CRITICITA' PER RISCHIO IDROGEOLOGICO LOCALIZZATO SU:

LIGURIA: *Bacini Liguri Marittimi di Ponente;*

NOTE: Alle ore 06.20 di oggi domenica 13 settembre 2015 la regione Liguria ha emesso un ulteriore avviso di criticità idrologica regionale incrementando la criticità da MODERATA ad ELEVATA sulle zone B,C,D,E.
Successivo aggiornamento del presente bollettino sarà emesso entro le ore 16.00.

DOMENICA 13 SETTEMBRE 2015
ORE 16:00

IL VICE CAPO DIPARTIMENTO
ANGELO BORRELLI

PROTEZIONE CIVILE
Presidenza del Consiglio dei Ministri
Dipartimento della Protezione Civile

Centro Funzionale Centrale – Settore Idro

AGGIORNAMENTO EFFETTI AL SUOLO PREVISTI PER DOMENICA 13 SETTEMBRE 2015

- Limiti regionali
- Zone di Allerta
- Assenza di fenomeni significativi prevedibili
- Ordinaria criticità per rischio idrogeologico localizzato
- Ordinaria criticità per rischio idraulico diffuso
- Moderata criticità per rischio idrogeologico localizzato
- Moderata criticità per rischio idraulico diffuso
- Elevata criticità per rischio idrogeologico localizzato
- Elevata criticità per rischio idraulico diffuso

PROTEZIONE CIVILE
Presidenza del Consiglio dei Ministri
Dipartimento della Protezione Civile

Centro Funzionale Centrale – Settore Idro

EFFETTI AL SUOLO PREVISTI PER LUNEDÌ 14 SETTEMBRE 2015

- Limiti regionali
- Zone di Allerta
- Assenza di fenomeni significativi prevedibili
- Ordinaria criticità per rischio idrogeologico localizzato
- Ordinaria criticità per rischio idraulico diffuso
- Moderata criticità per rischio idrogeologico localizzato
- Moderata criticità per rischio idraulico diffuso
- Elevata criticità per rischio idrogeologico localizzato
- Elevata criticità per rischio idraulico diffuso

PROTEZIONE CIVILE
Presidenza del Consiglio dei Ministri
Dipartimento della Protezione Civile

Centro Funzionale Centrale – Settore Idro

OGGETTO: BOLLETTINO DI CRITICITA' NAZIONALE

RIFE/./ DIRETTIVA PRESIDENZA CONSIGLIO DEI MINISTRI 27-2-2004.
INDIRIZZI OPERATIVI PER LA GESTIONE ORGANIZZATIVA E FUNZIONALE DEL SISTEMA DI ALLERTAMENTO NAZIONALE, STATALE E REGIONALE, PER IL RISCHIO IDROGEOLOGICO E IDRAULICO AI FINI DI PROTEZIONE CIVILE.

Premesso che:
-è stato emesso in data odierna il Bollettino di vigilanza meteorologica nazionale;
-è stato emesso l'Avviso di avverse condizioni meteorologiche n.° 15098 PROT.DPC/RIA/44735 del 13 settembre 2015 ed è in corso l'Avviso di avverse condizioni meteorologiche n.°15097 prot. DPC/RIA/44708 del 12 settembre 2015;
-sono stati emessi gli avvisi di criticità delle regioni Lombardia, Liguria e Toscana e Lazio;

Il CENTRO FUNZIONALE CENTRALE
assunte le criticita' comunicate dai Centri Funzionali Decentrati di tutte le Regioni e Province autonome
EMETTE IL PRESENTE BOLLETTINO DI CRITICITA' NAZIONALE.

PER LA GIORNATA DI OGGI, DOMENICA 13 SETTEMBRE 2015:

ELEVATA CRITICITA' PER RISCHIO IDROGEOLOGICO LOCALIZZATO SU:

LIGURIA: *Bacini Liguri Padani di Levante, Bacini Liguri Marittimi di Centro, Bacini Liguri Padani di Ponente, Bacini Liguri Marittimi di Levante;*

MODERATA CRITICITA' PER RISCHIO IDRAULICO DIFFUSO SU:

LOMBARDIA: *Pianura Occidentale;*

MODERATA CRITICITA' PER RISCHIO IDROGEOLOGICO LOCALIZZATO SU:

LAZIO: *Bacini Costieri Nord, Bacino Medio Tevere;*

LIGURIA: *Bacini Liguri Marittimi di Ponente;*

LOMBARDIA: *Oltrepò Pavese, Nordovest, Prealpi Centrali;*

TOSCANA: *Serchio-Garfagnana-Lima, Valdarno Inf., Lunigiana, Versilia, Arno-Costa, Etruria-Costa Nord, Isole, Serchio-Costa, Etruria-Costa Sud, Ombrone Gr-Costa, Etruria, Serchio-Lucca, Fiora e Albegna-Costa e Giglio;*

ORDINARIA CRITICITA' PER RISCHIO IDRAULICO DIFFUSO SU:

LOMBARDIA: *Pianura Orientale;*

PIEMONTE: *Chiusella, Cervo, Val Sesia, Belbo, Bormida, Scrivia, Toce, Pianura Settentrionale, Valle Tanaro;*

ORDINARIA CRITICITA' PER RISCHIO IDROGEOLOGICO LOCALIZZATO SU:

EMILIA ROMAGNA: *Bacini montani di Panaro, Secchia ed Enza, Pianura di Parma e Piacenza, Bacini montani di Parma, Taro e Trebbia;*

LAZIO: *Roma;*

LOMBARDIA: *Garda - Valcamonica, Media-bassa Valtellina, Alta Valtellina;*

TOSCANA: *Romagna-Toscana, Arno-Valdarno Sup., Ombrone Gr-Alto, Valdichiana, Reno, Valdelsa-Valdera, Ombrone Gr-Medio, Bisenzio e Ombrone Pt, Mugello-Val di Sieve, Fiora e Albegna, Arno-Firenze;*

UMBRIA: *Trasimeno Nestore, Chiascio Topino Marroggia, Medio Tevere, Chiani Paglia, Alto Tevere, Nera Corno;*

VENETO: *Basso Piave, Sile e Bacino scolante in laguna, Adige-Garda e monti Lessini, Piave pedemontano, Po, Fissero-Tartaro-Canalbianco e Basso Adige, Alto Piave, Alto Brenta-Bacchiglione-Alpone, Livenza, Lemene e Tagliamento, Basso Brenta-Bacchiglione e Fratta Gorzone;*

PER LA GIORNATA DI DOMANI, LUNEDÌ 14 SETTEMBRE 2015:

ELEVATA CRITICITA' PER RISCHIO IDROGEOLOGICO LOCALIZZATO SU:

LIGURIA: *Bacini Liguri Marittimi di Levante, Bacini Liguri Padani di Levante, Bacini Liguri Marittimi di Centro, Bacini Liguri Padani di Ponente;*

MODERATA CRITICITA' PER RISCHIO IDRAULICO DIFFUSO SU:

LOMBARDIA: *Pianura Occidentale;*

MODERATA CRITICITA' PER RISCHIO IDROGEOLOGICO LOCALIZZATO SU:

LAZIO: *Bacino Medio Tevere, Bacini Costieri Nord;*

LIGURIA: *Bacini Liguri Marittimi di Ponente;*

LOMBARDIA: *Oltrepò Pavese, Nordovest, Prealpi Centrali;*

TOSCANA: *Arno-Costa, Lunigiana, Etruria, Ombrone Gr-Costa, Versilia, Etruria-Costa Nord, Fiora e Albegna-Costa e Giglio, Serchio-Costa, Valdarno Inf., Etruria-Costa Sud, Serchio-Lucca, Bisenzio e Ombrone Pt, Serchio-Garfagnana-Lima;*

ORDINARIA CRITICITA' PER RISCHIO IDRAULICO DIFFUSO SU:

LOMBARDIA: *Pianura Orientale;*

PIEMONTE: *Chiusella, Cervo, Val Sesia, Toce, Scrivia, Pianura Settentrionale, Belbo, Bormida, Valle Tanaro;*

ORDINARIA CRITICITA' PER RISCHIO IDROGEOLOGICO LOCALIZZATO SU:

EMILIA ROMAGNA: *Pianura di Parma e Piacenza, Bacini montani di Parma, Taro e Trebbia, Bacini montani di Panaro, Secchia ed Enza;*

FRIULI VENEZIA GIULIA: *Bacino dell'Isonzo e Pianura di Udine e Gorizia, Bacino del Livenza e del Lemene, Bacino di Levante / Carso, Bacino montano del Tagliamento e del Torre;*

LAZIO: *Roma;*

LOMBARDIA: *Garda - Valcamonica, Alta Valtellina, Media-bassa Valtellina;*

MOLISE: *Frentani-Sannio Matese, Alto Volturno - Medio Sangro;*

TOSCANA: *Mugello-Val di Sieve, Romagna-Toscana, Reno, Arno-Valdarno Sup., Arno-Firenze, Valdichiana, Ombrone Gr-Medio, Valdelsa-Valdera, Fiora e Albegna, Ombrone Gr-Alto;*

TRENTINO ALTO ADIGE: *Provincia Autonoma di Trento;*

UMBRIA: *Chiascio Topino Marroggia, Chiani Paglia, Alto Tevere, Trasimeno Nestore, Medio Tevere, Nera Corno;*

VENETO: *Po, Fissero-Tartaro-Canalbianco e Basso Adige, Basso Piave, Sile e Bacino scolante in laguna, Alto Brenta-Bacchiglione-Alpone, Alto Piave, Piave pedemontano, Basso Brenta-Bacchiglione e Fratta Gorzone, Livenza, Lemene e Tagliamento, Adige-Garda e monti Lessini;*

NOTE: Regione Liguria: emesso alle ore 18:00 del 13.09.2015 Avviso di Criticità idrologica regionale, con validità dalle ore 06:00 alle ore 15:00 del 14 settembre 2015, che prevede MODERATA criticità diffusa sulle zone di allerta B, C ed E ed ORDINARIA criticità diffusa sulle zona di allerta A e D.
Regione Lazio: emesso Avviso di Criticità nr AC/0044/2015/CFR con validità dalle ore 20:00 del 13.09.2015.

DOMENICA 13 SETTEMBRE 2015
ORE 19:30

IL VICE CAPO DIPARTIMENTO
ANGELO BORRELLI

PROTEZIONE CIVILE
Presidenza del Consiglio dei Ministri
Dipartimento della Protezione Civile

Centro Funzionale Centrale – Settore Idro

AGGIORNAMENTO EFFETTI AL SUOLO PREVISTI PER DOMENICA 13 SETTEMBRE 2015

- Limiti regionali
- Zone di Allerta
- Assenza di fenomeni significativi prevedibili
- Ordinaria criticità per rischio idrogeologico localizzato
- Ordinaria criticità per rischio idraulico diffuso
- Moderata criticità per rischio idrogeologico localizzato
- Moderata criticità per rischio idraulico diffuso
- Elevata criticità per rischio idrogeologico localizzato
- Elevata criticità per rischio idraulico diffuso

PROTEZIONE CIVILE
Presidenza del Consiglio dei Ministri
Dipartimento della Protezione Civile

Centro Funzionale Centrale – Settore Idro

EFFETTI AL SUOLO PREVISTI PER LUNEDÌ 14 SETTEMBRE 2015

- Limiti regionali
- Zone di Allerta
- Assenza di fenomeni significativi prevedibili
- Ordinaria criticità per rischio idrogeologico localizzato
- Ordinaria criticità per rischio idraulico diffuso
- Moderata criticità per rischio idrogeologico localizzato
- Moderata criticità per rischio idraulico diffuso
- Elevata criticità per rischio idrogeologico localizzato
- Elevata criticità per rischio idraulico diffuso

PROTEZIONE CIVILE
Presidenza del Consiglio dei Ministri
Dipartimento della Protezione Civile

Centro Funzionale Centrale – Settore Idro

OGGETTO: BOLLETTINO DI CRITICITA' NAZIONALE

RIFE/./ DIRETTIVA PRESIDENZA CONSIGLIO DEI MINISTRI 27-2-2004.
INDIRIZZI OPERATIVI PER LA GESTIONE ORGANIZZATIVA E FUNZIONALE DEL SISTEMA DI ALLERTAMENTO NAZIONALE, STATALE E REGIONALE, PER IL RISCHIO IDROGEOLOGICO E IDRAULICO AI FINI DI PROTEZIONE CIVILE.

Premesso che:
- è stato emesso in data odierna il Bollettino di vigilanza meteorologica nazionale;
- sono in corso gli Avvisi di avverse condizioni meteorologiche n.°15097 prot. DPC/RIA/44708 datato 12 settembre 2015 e n.° 15098 prot.n° DPC/RIA/44735 datato 13 settembre 2015;
- sono stati emessi gli avvisi di criticità delle Regioni Lombardia, Emilia Romagna e Veneto;

Il CENTRO FUNZIONALE CENTRALE
assunte le criticita' comunicate dai Centri Funzionali Decentrati di tutte le Regioni e Province autonome
EMETTE IL PRESENTE BOLLETTINO DI CRITICITA' NAZIONALE.

PER LA GIORNATA DI OGGI, LUNEDÌ 14 SETTEMBRE 2015:

MODERATA CRITICITA' PER RISCHIO IDRAULICO DIFFUSO SU:

EMILIA ROMAGNA: *Bacini montani di Parma, Taro e Trebbia, Pianura di Parma e Piacenza;*

VENETO: *Livenza, Lemene e Tagliamento, Piave pedemontano;*

MODERATA CRITICITA' PER RISCHIO IDROGEOLOGICO LOCALIZZATO SU:

LOMBARDIA: *Nordovest, Prealpi Centrali, Oltrepò Pavese;*

ORDINARIA CRITICITA' PER RISCHIO IDRAULICO DIFFUSO SU:

LOMBARDIA: *Pianura Occidentale, Pianura Orientale;*

ORDINARIA CRITICITA' PER RISCHIO IDROGEOLOGICO LOCALIZZATO SU:

EMILIA ROMAGNA: *Bacini montani di Panaro, Secchia ed Enza;*

FRIULI VENEZIA GIULIA: *Bacino del Livenza e del Lemene, Bacino dell'Isonzo e Pianura di Udine e Gorizia, Bacino di Levante / Carso, Bacino montano del Tagliamento e del Torre;*

LAZIO: *Bacino Medio Tevere, Aniene, Bacini Costieri Nord, Bacini Costieri Sud, Bacino del Liri, Appennino di Rieti, Roma;*

LIGURIA: *Bacini Liguri Padani di Levante, Bacini Liguri Marittimi di Levante, Bacini Liguri Padani di Ponente, Bacini Liguri Marittimi di Centro;*

LOMBARDIA: *Alta Valtellina, Media-bassa Valtellina, Garda - Valcamonica;*

TOSCANA: *Versilia, Serchio-Lucca, Fiora e Albegna-Costa e Giglio, Isole, Ombrone Gr-Medio, Ombrone Gr-Costa, Serchio-Garfagnana-Lima, Lunigiana, Fiora e Albegna;*

UMBRIA: *Alto Tevere, Trasimeno Nestore, Medio Tevere, Chiani Paglia, Nera Corno, Chiascio Topino Marroggia;*

VENETO: *Po, Fissero-Tartaro-Canalbianco e Basso Adige, Alto Piave, Adige-Garda e monti Lessini, Basso Piave, Sile e Bacino scolante in laguna, Alto Brenta-Bacchiglione-Alpone, Basso Brenta-Bacchiglione e Fratta Gorzone;*

PER LA GIORNATA DI DOMANI, MARTEDÌ 15 SETTEMBRE 2015:

MODERATA CRITICITA' PER RISCHIO IDRAULICO DIFFUSO SU:

EMILIA ROMAGNA: *Bacini montani di Parma, Taro e Trebbia, Pianura di Parma e Piacenza;*

VENETO: *Piave pedemontano, Livenza, Lemene e Tagliamento;*

MODERATA CRITICITA' PER RISCHIO IDROGEOLOGICO LOCALIZZATO SU:

LOMBARDIA: *Nordovest;*

ORDINARIA CRITICITA' PER RISCHIO IDRAULICO DIFFUSO SU:

LOMBARDIA: *Pianura Occidentale, Pianura Orientale;*

ORDINARIA CRITICITA' PER RISCHIO IDROGEOLOGICO LOCALIZZATO SU:

EMILIA ROMAGNA: *Bacini montani di Panaro, Secchia ed Enza;*

LAZIO: *Bacini Costieri Sud, Roma, Appennino di Rieti, Bacino Medio Tevere, Aniene, Bacino del Liri, Bacini Costieri Nord;*

LOMBARDIA: *Garda - Valcamonica, Media-bassa Valtellina, Prealpi Centrali, Oltrepò Pavese, Alta Valtellina;*

VENETO: *Po, Fissero-Tartaro-Canalbianco e Basso Adige, Alto Brenta-Bacchiglione-Alpone, Adige-Garda e monti Lessini, Alto Piave, Basso Brenta-Bacchiglione e Fratta Gorzone, Basso Piave, Sile e Bacino scolante in laguna;*

NOTE: PER LA GIORNATA DI OGGI, LUNEDÌ 14 SETTEMBRE 2015 FINO A REVOCA:
ORDINARIA CRITICITA' PER TEMPORALI FORTI SU:
LOMBARDIA: Garda - Valcamonica, Media-bassa Valtellina, Prealpi Centrali, Alta Valtellina, NordOvest;
PER LA GIORNATA DI OGGI, LUNEDÌ 14 SETTEMBRE 2015:
ORDINARIA CRITICITA' METEO SU:
MOLISE: Tutte le zone d'allerta;
PER LA GIORNATA DI DOMANI, MARTEDÌ 15 SETTEMBRE 2015:
ORDINARIA CRITICITA' METEO SU:
MOLISE: Medio Sangro-Alto Volturno;

LUNEDÌ 14 SETTEMBRE 2015
ORE 16:00

IL VICE CAPO DIPARTIMENTO
ANGELO BORRELLI

PROTEZIONE CIVILE
Presidenza del Consiglio dei Ministri
Dipartimento della Protezione Civile

Centro Funzionale Centrale – Settore Idro

AGGIORNAMENTO EFFETTI AL SUOLO PREVISTI PER LUNEDÌ 14 SETTEMBRE 2015

- Limiti regionali
- Zone di Allerta
- Assenza di fenomeni significativi prevedibili
- Ordinaria criticità per rischio idrogeologico localizzato
- Ordinaria criticità per rischio idraulico diffuso
- Moderata criticità per rischio idrogeologico localizzato
- Moderata criticità per rischio idraulico diffuso
- Elevata criticità per rischio idrogeologico localizzato
- Elevata criticità per rischio idraulico diffuso

PROTEZIONE CIVILE
Presidenza del Consiglio dei Ministri
Dipartimento della Protezione Civile

Centro Funzionale Centrale – Settore Idro

EFFETTI AL SUOLO PREVISTI PER MARTEDÌ 15 SETTEMBRE 2015

- Limiti regionali
- Zone di Allerta
- Assenza di fenomeni significativi prevedibili
- Ordinaria criticità per rischio idrogeologico localizzato
- Ordinaria criticità per rischio idraulico diffuso
- Moderata criticità per rischio idrogeologico localizzato
- Moderata criticità per rischio idraulico diffuso
- Elevata criticità per rischio idrogeologico localizzato
- Elevata criticità per rischio idraulico diffuso

PROTEZIONE CIVILE
Presidenza del Consiglio dei Ministri
Dipartimento della Protezione Civile

Centro Funzionale Centrale – Settore Idro

OGGETTO: BOLLETTINO DI CRITICITA' NAZIONALE

RIFE/./ DIRETTIVA PRESIDENZA CONSIGLIO DEI MINISTRI 27-2-2004.
INDIRIZZI OPERATIVI PER LA GESTIONE ORGANIZZATIVA E FUNZIONALE DEL SISTEMA DI ALLERTAMENTO NAZIONALE, STATALE E REGIONALE, PER IL RISCHIO IDROGEOLOGICO E IDRAULICO AI FINI DI PROTEZIONE CIVILE.

Premesso che:
- è stato emesso in data odierna il Bollettino di vigilanza meteorologica nazionale;
- non sono in corso Avvisi di criticita';

Il CENTRO FUNZIONALE CENTRALE
assunte le criticita' comunicate dai Centri Funzionali Decentrati di tutte le Regioni e Province autonome
EMETTE IL PRESENTE BOLLETTINO DI CRITICITA' NAZIONALE.

PER LA GIORNATA DI OGGI, MARTEDÌ 15 SETTEMBRE 2015:

ORDINARIA CRITICITA' PER RISCHIO IDROGEOLOGICO LOCALIZZATO SU:

LOMBARDIA: *Nordovest;*

TOSCANA: *Fiora e Albegna, Etruria-Costa Sud, Isole, Ombrone Gr-Medio, Etruria, Fiora e Albegna-Costa e Giglio, Ombrone Gr-Costa;*

PER LA GIORNATA DI DOMANI, MERCOLEDÌ 16 SETTEMBRE 2015:

ORDINARIA CRITICITA' PER RISCHIO IDROGEOLOGICO LOCALIZZATO SU:

LIGURIA: *Bacini Liguri Marittimi di Ponente, Bacini Liguri Padani di Levante, Bacini Liguri Marittimi di Levante, Bacini Liguri Padani di Ponente, Bacini Liguri Marittimi di Centro;*

LOMBARDIA: *Nordovest;*

TOSCANA: *Ombrone Gr-Alto, Ombrone Gr-Costa, Arno-Firenze, Isole, Valdelsa-Valdera, Ombrone Gr-Medio, Etruria-Costa Sud, Etruria-Costa Nord, Valdichiana, Etruria, Arno-Valdarno Sup., Arno-Costa, Fiora e Albegna-Costa e Giglio, Fiora e Albegna;*

UMBRIA: *Trasimeno Nestore, Alto Tevere, Chiani Paglia;*

MARTEDÌ 15 SETTEMBRE 2015
ORE 16:00

IL VICE CAPO DIPARTIMENTO
ANGELO BORRELLI

PROTEZIONE CIVILE
Presidenza del Consiglio dei Ministri
Dipartimento della Protezione Civile

Centro Funzionale Centrale - Settore Idro

AGGIORNAMENTO EFFETTI AL SUOLO PREVISTI PER MARTEDÌ 15 SETTEMBRE 2015

- Limiti regionali
- Zone di Allerta
- Assenza di fenomeni significativi prevedibili
- Ordinaria criticità per rischio idrogeologico localizzato
- Ordinaria criticità per rischio idraulico diffuso
- Moderata criticità per rischio idrogeologico localizzato
- Moderata criticità per rischio idraulico diffuso
- Elevata criticità per rischio idrogeologico localizzato
- Elevata criticità per rischio idraulico diffuso

PROTEZIONE CIVILE
Presidenza del Consiglio dei Ministri
Dipartimento della Protezione Civile

Centro Funzionale Centrale – Settore Idro

EFFETTI AL SUOLO PREVISTI PER MERCOLEDÌ 16 SETTEMBRE 2015

- Limiti regionali
- Zone di Allerta
- Assenza di fenomeni significativi prevedibili
- Ordinaria criticità per rischio idrogeologico localizzato
- Ordinaria criticità per rischio idraulico diffuso
- Moderata criticità per rischio idrogeologico localizzato
- Moderata criticità per rischio idraulico diffuso
- Elevata criticità per rischio idrogeologico localizzato
- Elevata criticità per rischio idraulico diffuso

PROTEZIONE CIVILE
Presidenza del Consiglio dei Ministri
Dipartimento della Protezione Civile

Centro Funzionale Centrale – Settore Idro

OGGETTO: BOLLETTINO DI CRITICITA' NAZIONALE

RIFE/./ DIRETTIVA PRESIDENZA CONSIGLIO DEI MINISTRI 27-2-2004.
INDIRIZZI OPERATIVI PER LA GESTIONE ORGANIZZATIVA E FUNZIONALE DEL SISTEMA DI ALLERTAMENTO NAZIONALE, STATALE E REGIONALE, PER IL RISCHIO IDROGEOLOGICO E IDRAULICO AI FINI DI PROTEZIONE CIVILE.

Premesso che:
- è stato emesso in data odierna il Bollettino di vigilanza meteorologica nazionale;
- non sono in corso Avvisi di criticita';

Il CENTRO FUNZIONALE CENTRALE
assunte le criticita' comunicate dai Centri Funzionali Decentrati di tutte le Regioni e Province autonome
EMETTE IL PRESENTE BOLLETTINO DI CRITICITA' NAZIONALE.

PER LA GIORNATA DI OGGI, MERCOLEDÌ 16 SETTEMBRE 2015:

ORDINARIA CRITICITA' PER RISCHIO IDROGEOLOGICO LOCALIZZATO SU:
LOMBARDIA: *Nordovest;*
PIEMONTE: *Toce;*

PER LA GIORNATA DI DOMANI, GIOVEDÌ 17 SETTEMBRE 2015:

ORDINARIA CRITICITA' PER RISCHIO IDRAULICO DIFFUSO SU:
LOMBARDIA: *Pianura Occidentale;*
ORDINARIA CRITICITA' PER RISCHIO IDROGEOLOGICO LOCALIZZATO SU:
LOMBARDIA: *Nordovest, Media-bassa Valtellina;*
PIEMONTE: *Toce;*
VENETO: *Livenza, Lemene e Tagliamento, Po, Fissero-Tartaro-Canalbianco e Basso Adige, Alto Piave, Basso Brenta-Bacchiglione e Fratta Gorzone, Alto Brenta-Bacchiglione-Alpone, Piave pedemontano, Basso Piave, Sile e Bacino scolante in laguna, Adige-Garda e monti Lessini;*

NOTE:
LOMBARDIA: per la giornata di domani 17 settembre 2015 ORDINARIA CRITICITA' per TEMPORALI FORTI su Oltrepò Pavese, Pianura Orientale, Garda-Valcamonica e Prealpi Centrali.

MERCOLEDÌ 16 SETTEMBRE 2015
ORE 16:00

IL VICE CAPO DIPARTIMENTO
ANGELO BORRELLI

PROTEZIONE CIVILE
Presidenza del Consiglio dei Ministri
Dipartimento della Protezione Civile

Centro Funzionale Centrale – Settore Idro

AGGIORNAMENTO EFFETTI AL SUOLO PREVISTI PER MERCOLEDÌ 16 SETTEMBRE 2015

- Limiti regionali
- Zone di Allerta
- Assenza di fenomeni significativi prevedibili
- Ordinaria criticità per rischio idrogeologico localizzato
- Ordinaria criticità per rischio idraulico diffuso
- Moderata criticità per rischio idrogeologico localizzato
- Moderata criticità per rischio idraulico diffuso
- Elevata criticità per rischio idrogeologico localizzato
- Elevata criticità per rischio idraulico diffuso

PROTEZIONE CIVILE
Presidenza del Consiglio dei Ministri
Dipartimento della Protezione Civile

Centro Funzionale Centrale – Settore Idro

EFFETTI AL SUOLO PREVISTI PER GIOVEDÌ 17 SETTEMBRE 2015

- Limiti regionali
- Zone di Allerta
- Assenza di fenomeni significativi prevedibili
- Ordinaria criticità per rischio idrogeologico localizzato
- Ordinaria criticità per rischio idraulico diffuso
- Moderata criticità per rischio idrogeologico localizzato
- Moderata criticità per rischio idraulico diffuso
- Elevata criticità per rischio idrogeologico localizzato
- Elevata criticità per rischio idraulico diffuso

PROTEZIONE CIVILE
Presidenza del Consiglio dei Ministri
Dipartimento della Protezione Civile

Centro Funzionale Centrale – Settore Idro

OGGETTO: BOLLETTINO DI CRITICITA' NAZIONALE

RIFE/./ DIRETTIVA PRESIDENZA CONSIGLIO DEI MINISTRI 27-2-2004.
INDIRIZZI OPERATIVI PER LA GESTIONE ORGANIZZATIVA E FUNZIONALE DEL SISTEMA DI ALLERTAMENTO NAZIONALE, STATALE E REGIONALE, PER IL RISCHIO IDROGEOLOGICO E IDRAULICO AI FINI DI PROTEZIONE CIVILE.

Premesso che:
- è stato emesso in data odierna il Bollettino di vigilanza meteorologica nazionale;
- è stato emesso l'Avviso di condizioni metereologiche avverse n. 15099 PROT. DPC/RIA/ 45612 del 17 settembre 2015;
- non sono in corso Avvisi di criticita';

Il CENTRO FUNZIONALE CENTRALE

assunte le criticita' comunicate dai Centri Funzionali Decentrati di tutte le Regioni e Province autonome

EMETTE IL PRESENTE BOLLETTINO DI CRITICITA' NAZIONALE.

PER LA GIORNATA DI OGGI, GIOVEDÌ 17 SETTEMBRE 2015:

ORDINARIA CRITICITA' PER RISCHIO IDROGEOLOGICO LOCALIZZATO SU:

FRIULI VENEZIA GIULIA: *Bacino montano del Tagliamento e del Torre, Bacino del Livenza e del Lemene, Bacino di Levante / Carso, Bacino dell'Isonzo e Pianura di Udine e Gorizia;*

LOMBARDIA: *Garda - Valcamonica, Prealpi Centrali, Alta Valtellina, Nordovest, Media-bassa Valtellina;*

PIEMONTE: *Toce;*

VENETO: *Piave pedemontano, Adige-Garda e monti Lessini, Alto Piave, Livenza, Lemene e Tagliamento, Basso Brenta-Bacchiglione e Fratta Gorzone, Alto Brenta-Bacchiglione-Alpone, Po, Fissero-Tartaro-Canalbianco e Basso Adige, Basso Piave, Sile e Bacino scolante in laguna;*

PER LA GIORNATA DI DOMANI, VENERDÌ 18 SETTEMBRE 2015:

ORDINARIA CRITICITA' PER RISCHIO IDROGEOLOGICO LOCALIZZATO SU:

FRIULI VENEZIA GIULIA: *Bacino di Levante / Carso, Bacino del Livenza e del Lemene, Bacino montano del Tagliamento e del Torre, Bacino dell'Isonzo e Pianura di Udine e Gorizia;*

LOMBARDIA: *Garda - Valcamonica, Prealpi Centrali, Media-bassa Valtellina, Alta Valtellina, Nordovest;*

PIEMONTE: *Toce;*

VENETO: *Piave pedemontano, Alto Brenta-Bacchiglione-Alpone, Po, Fissero-Tartaro-Canalbianco e Basso Adige, Adige-Garda e monti Lessini, Basso Piave, Sile e Bacino scolante in laguna, Basso Brenta-Bacchiglione e Fratta Gorzone, Livenza, Lemene e Tagliamento, Alto Piave;*

GIOVEDÌ 17 SETTEMBRE 2015
ORE 16:00

IL VICE CAPO DIPARTIMENTO
ANGELO BORRELLI

PROTEZIONE CIVILE
Presidenza del Consiglio dei Ministri
Dipartimento della Protezione Civile

Centro Funzionale Centrale – Settore Idro

AGGIORNAMENTO EFFETTI AL SUOLO PREVISTI PER GIOVEDÌ 17 SETTEMBRE 2015

- Limiti regionali
- Zone di Allerta
- Assenza di fenomeni significativi prevedibili
- Ordinaria criticità per rischio idrogeologico localizzato
- Ordinaria criticità per rischio idraulico diffuso
- Moderata criticità per rischio idrogeologico localizzato
- Moderata criticità per rischio idraulico diffuso
- Elevata criticità per rischio idrogeologico localizzato
- Elevata criticità per rischio idraulico diffuso

PROTEZIONE CIVILE
Presidenza del Consiglio dei Ministri
Dipartimento della Protezione Civile

Centro Funzionale Centrale – Settore Idro

EFFETTI AL SUOLO PREVISTI PER VENERDÌ 18 SETTEMBRE 2015

- Limiti regionali
- Zone di Allerta
- Assenza di fenomeni significativi prevedibili
- Ordinaria criticità per rischio idrogeologico localizzato
- Ordinaria criticità per rischio idraulico diffuso
- Moderata criticità per rischio idrogeologico localizzato
- Moderata criticità per rischio idraulico diffuso
- Elevata criticità per rischio idrogeologico localizzato
- Elevata criticità per rischio idraulico diffuso

PROTEZIONE CIVILE
Presidenza del Consiglio dei Ministri
Dipartimento della Protezione Civile

Centro Funzionale Centrale – Settore Idro

OGGETTO: BOLLETTINO DI CRITICITA' NAZIONALE

RIFE/./ DIRETTIVA PRESIDENZA CONSIGLIO DEI MINISTRI 27-2-2004.
INDIRIZZI OPERATIVI PER LA GESTIONE ORGANIZZATIVA E FUNZIONALE DEL SISTEMA DI ALLERTAMENTO NAZIONALE, STATALE E REGIONALE, PER IL RISCHIO IDROGEOLOGICO E IDRAULICO AI FINI DI PROTEZIONE CIVILE.

Premesso che:
- è stato emesso in data odierna il Bollettino di vigilanza meteorologica nazionale;
- non sono in corso Avvisi di criticita';

Il CENTRO FUNZIONALE CENTRALE

assunte le criticita' comunicate dai Centri Funzionali Decentrati di tutte le Regioni e Province autonome

EMETTE IL PRESENTE BOLLETTINO DI CRITICITA' NAZIONALE.

PER LA GIORNATA DI OGGI, VENERDÌ 18 SETTEMBRE 2015:

ORDINARIA CRITICITA' PER RISCHIO IDROGEOLOGICO LOCALIZZATO SU:

FRIULI VENEZIA GIULIA: *Bacino montano del Tagliamento e del Torre, Bacino di Levante / Carso, Bacino del Livenza e del Lemene, Bacino dell'Isonzo e Pianura di Udine e Gorizia;*

LOMBARDIA: *Media-bassa Valtellina, Prealpi Centrali, Nordovest, Alta Valtellina, Garda - Valcamonica;*

PER LA GIORNATA DI DOMANI, SABATO 19 SETTEMBRE 2015:

ORDINARIA CRITICITA' PER RISCHIO IDRAULICO DIFFUSO SU:

LOMBARDIA: *Pianura Occidentale;*

ORDINARIA CRITICITA' PER RISCHIO IDROGEOLOGICO LOCALIZZATO SU:

LIGURIA: *Bacini Liguri Padani di Ponente, Bacini Liguri Marittimi di Ponente, Bacini Liguri Padani di Levante, Bacini Liguri Marittimi di Centro, Bacini Liguri Marittimi di Levante;*

LOMBARDIA: *Oltrepò Pavese, Nordovest;*

VENERDÌ 18 SETTEMBRE 2015
ORE 16:00

IL VICE CAPO DIPARTIMENTO
ANGELO BORRELLI

PROTEZIONE CIVILE
Presidenza del Consiglio dei Ministri
Dipartimento della Protezione Civile

Centro Funzionale Centrale - Settore Idro

AGGIORNAMENTO EFFETTI AL SUOLO PREVISTI PER VENERDÌ 18 SETTEMBRE 2015

- Limiti regionali
- Zone di Allerta
- Assenza di fenomeni significativi prevedibili
- Ordinaria criticità per rischio idrogeologico localizzato
- Ordinaria criticità per rischio idraulico diffuso
- Moderata criticità per rischio idrogeologico localizzato
- Moderata criticità per rischio idraulico diffuso
- Elevata criticità per rischio idrogeologico localizzato
- Elevata criticità per rischio idraulico diffuso

PROTEZIONE CIVILE
Presidenza del Consiglio dei Ministri
Dipartimento della Protezione Civile

Centro Funzionale Centrale – Settore Idro

EFFETTI AL SUOLO PREVISTI PER SABATO 19 SETTEMBRE 2015

- Limiti regionali
- Zone di Allerta
- Assenza di fenomeni significativi prevedibili
- Ordinaria criticità per rischio idrogeologico localizzato
- Ordinaria criticità per rischio idraulico diffuso
- Moderata criticità per rischio idrogeologico localizzato
- Moderata criticità per rischio idraulico diffuso
- Elevata criticità per rischio idrogeologico localizzato
- Elevata criticità per rischio idraulico diffuso

PROTEZIONE CIVILE
Presidenza del Consiglio dei Ministri
Dipartimento della Protezione Civile

Centro Funzionale Centrale – Settore Idro

OGGETTO: BOLLETTINO DI CRITICITA' NAZIONALE

RIFE/./ DIRETTIVA PRESIDENZA CONSIGLIO DEI MINISTRI 27-2-2004.
INDIRIZZI OPERATIVI PER LA GESTIONE ORGANIZZATIVA E FUNZIONALE DEL SISTEMA DI ALLERTAMENTO NAZIONALE, STATALE E REGIONALE, PER IL RISCHIO IDROGEOLOGICO E IDRAULICO AI FINI DI PROTEZIONE CIVILE.

Premesso che:
- è stato emesso in data odierna il Bollettino di vigilanza meteorologica nazionale;
- è stato emesso l'Avviso di condizioni meteorologiche avverse N.° 15100 PROT. DPC/RIA/ 45975 del 19 settembre 2015;
- è stato emesso l'Avviso di criticita' regionale della Puglia;

Il CENTRO FUNZIONALE CENTRALE

assunte le criticita' comunicate dai Centri Funzionali Decentrati di tutte le Regioni e Province autonome

EMETTE IL PRESENTE BOLLETTINO DI CRITICITA' NAZIONALE.

PER LA GIORNATA DI OGGI, SABATO 19 SETTEMBRE 2015:

ORDINARIA CRITICITA' PER RISCHIO IDRAULICO DIFFUSO SU:

LOMBARDIA: *Pianura Occidentale;*

ORDINARIA CRITICITA' PER RISCHIO IDROGEOLOGICO LOCALIZZATO SU:

ABRUZZO: *Bacino del Pescara, Bacini Tordino Vomano, Marsica, Bacino Basso del Sangro, Bacino dell'Aterno, Bacino Alto del Sangro;*

LIGURIA: *Bacini Liguri Padani di Ponente, Bacini Liguri Marittimi di Ponente, Bacini Liguri Padani di Levante, Bacini Liguri Marittimi di Levante, Bacini Liguri Marittimi di Centro;*

LOMBARDIA: *Oltrepò Pavese, Nordovest;*

MOLISE: *Alto Volturno - Medio Sangro;*

PER LA GIORNATA DI DOMANI, DOMENICA 20 SETTEMBRE 2015:

MODERATA CRITICITA' PER RISCHIO IDROGEOLOGICO LOCALIZZATO SU:

PUGLIA: *Salento, Bacini del Lato e del Lenne;*

ORDINARIA CRITICITA' PER RISCHIO IDRAULICO DIFFUSO SU:

EMILIA ROMAGNA: *Pianura di Modena e Reggio Emilia, Pianura di Bologna e Ferrara;*

LOMBARDIA: *Pianura Orientale;*

ORDINARIA CRITICITA' PER RISCHIO IDROGEOLOGICO LOCALIZZATO SU:

ABRUZZO: *Bacino del Pescara, Bacino dell'Aterno, Bacino Basso del Sangro, Bacino Alto del Sangro, Marsica, Bacini Tordino Vomano;*

BASILICATA: *Bacino dell'Ofanto, Bacini Basento-Bradano, Bacini Agri-Sinni;*

CALABRIA: *Ver. Ionico Cen. Calabrese, Ver. Ionico Mer. Calabrese, Ver. Ionico Set. Calabrese, Ver. Tirrenico Cen. Calabrese, Ver. Tirrenico Mer. Calabrese, Ver. Tirrenico Set. Calabrese;*

CAMPANIA: *Tusciano, Alto Sele, Piana Campana, Napoli e Isole, Area Vesuviana, Basso Cilento, Penisola Sorrentino - Amalfitana, Monti di Sarno, Monti Picentini, Piana del Sele, Alto Cilento;*

EMILIA ROMAGNA: *Bacini montani dei Fiumi Romagnoli, Bacino montano del Reno, Pianura di Parma e Piacenza, Bacini montani di Parma, Taro e Trebbia, Pianura di Forlì e Ravenna, Bacini montani di Panaro, Secchia ed Enza;*

LAZIO: *Aniene, Appennino di Rieti, Bacino del Liri;*

LIGURIA: *Bacini Liguri Marittimi di Ponente, Bacini Liguri Padani di Levante, Bacini Liguri Marittimi di Centro, Bacini Liguri Marittimi di Levante, Bacini Liguri Padani di Ponente;*

LOMBARDIA: *Oltrepò Pavese;*

MARCHE: *Appennino Marchigiano Meridionale, Appennino Marchigiano Settentrionale, Pianura Marchigiana Meridionale, Pianura Marchigiana Settentrionale;*

MOLISE: *Litoranea, Alto Volturno - Medio Sangro, Frentani-Sannio Matese;*

PUGLIA: *Basso Fortore, Gargano, Subappennino Dauno, Basso ofanto, Puglia Centrale Bradanica, Puglia Centrale Adriatica, Tavoliere;*

SICILIA: *Bacino del Fiume Simeto, Nord-Occidentale e isole Egadi e Ustica, Sud-Orientale versante ionico, Sud-Orientale versante Stretto di Sicilia, Nord-Orientale versante tirrenico e isole Eolie, Sud-Occidentale e isola di Pantelleria, Centro-Meridionale e Isole Pelagie, Nord-Orientale versante ionico, Centro-Settentrionale versante tirrenico;*

UMBRIA: *Medio Tevere, Chiani Paglia, Nera Corno, Trasimeno Nestore, Chiascio Topino Marroggia, Alto Tevere;*

SABATO 19 SETTEMBRE 2015
ORE 16:00

IL VICE CAPO DIPARTIMENTO
ANGELO BORRELLI

PROTEZIONE CIVILE
Presidenza del Consiglio dei Ministri
Dipartimento della Protezione Civile

Centro Funzionale Centrale - Settore Idro

AGGIORNAMENTO EFFETTI AL SUOLO PREVISTI PER SABATO 19 SETTEMBRE 2015

- Limiti regionali
- Zone di Allerta
- Assenza di fenomeni significativi prevedibili
- Ordinaria criticità per rischio idrogeologico localizzato
- Ordinaria criticità per rischio idraulico diffuso
- Moderata criticità per rischio idrogeologico localizzato
- Moderata criticità per rischio idraulico diffuso
- Elevata criticità per rischio idrogeologico localizzato
- Elevata criticità per rischio idraulico diffuso

PROTEZIONE CIVILE
Presidenza del Consiglio dei Ministri
Dipartimento della Protezione Civile

Centro Funzionale Centrale – Settore Idro

EFFETTI AL SUOLO PREVISTI PER DOMENICA 20 SETTEMBRE 2015

- Limiti regionali
- Zone di Allerta
- Assenza di fenomeni significativi prevedibili
- Ordinaria criticità per rischio idrogeologico localizzato
- Ordinaria criticità per rischio idraulico diffuso
- Moderata criticità per rischio idrogeologico localizzato
- Moderata criticità per rischio idraulico diffuso
- Elevata criticità per rischio idrogeologico localizzato
- Elevata criticità per rischio idraulico diffuso

PROTEZIONE CIVILE
Presidenza del Consiglio dei Ministri
Dipartimento della Protezione Civile

Centro Funzionale Centrale – Settore Idro

OGGETTO: BOLLETTINO DI CRITICITA' NAZIONALE

RIFE/./ DIRETTIVA PRESIDENZA CONSIGLIO DEI MINISTRI 27-2-2004.
INDIRIZZI OPERATIVI PER LA GESTIONE ORGANIZZATIVA E FUNZIONALE DEL SISTEMA DI ALLERTAMENTO NAZIONALE, STATALE E REGIONALE, PER IL RISCHIO IDROGEOLOGICO E IDRAULICO AI FINI DI PROTEZIONE CIVILE.

Premesso che:
- è stato emesso in data odierna il Bollettino di vigilanza meteorologica nazionale;
- è stato emesso l'Avviso di condizioni meteorologiche avverse N.° 15101 Prot. DPC/RIA/ 45992 del 20 settembre 2015 ed è in corso l'Avviso di condizioni meteorologiche avverse N.° 15100 Prot. DPC/RIA/ 45975 del19 settembre 2015
- è in corso l'Avviso di criticita' della Regione Puglia;

Il CENTRO FUNZIONALE CENTRALE

assunte le criticita' comunicate dai Centri Funzionali Decentrati di tutte le Regioni e Province autonome

EMETTE IL PRESENTE BOLLETTINO DI CRITICITA' NAZIONALE.

PER LA GIORNATA DI OGGI, DOMENICA 20 SETTEMBRE 2015:

MODERATA CRITICITA' PER RISCHIO IDROGEOLOGICO LOCALIZZATO SU:

PUGLIA: *Bacini del Lato e del Lenne, Salento;*

ORDINARIA CRITICITA' PER RISCHIO IDRAULICO DIFFUSO SU:

EMILIA ROMAGNA: *Pianura di Bologna e Ferrara, Pianura di Modena e Reggio Emilia;*

LOMBARDIA: *Pianura Orientale;*

ORDINARIA CRITICITA' PER RISCHIO IDROGEOLOGICO LOCALIZZATO SU:

ABRUZZO: *Bacino Basso del Sangro, Bacini Tordino Vomano, Marsica, Bacino del Pescara, Bacino Alto del Sangro, Bacino dell'Aterno;*

BASILICATA: *Bacini Agri-Sinni, Bacino dell'Ofanto, Bacini Basento-Bradano;*

CALABRIA: *Ver. Tirrenico Cen. Calabrese, Ver. Ionico Set. Calabrese, Ver. Tirrenico Mer. Calabrese, Ver. Ionico Cen. Calabrese, Ver. Tirrenico Set. Calabrese, Ver. Ionico Mer. Calabrese;*

CAMPANIA: *Basso Cilento, Piana del Sele, Alto Cilento, Tusciano, Alto Sele, Alto Volturno, Matese, Alta Irpinia, Sannio, Tanagro;*

EMILIA ROMAGNA: *Bacini montani di Parma, Taro e Trebbia, Bacini montani di Panaro, Secchia ed Enza, Pianura di Parma e Piacenza, Bacini montani dei Fiumi Romagnoli, Bacino montano del Reno, Pianura di Forlì e Ravenna;*

LAZIO: *Aniene, Appennino di Rieti;*

LOMBARDIA: *Oltrepò Pavese;*

MARCHE: *Appennino Marchigiano Meridionale, Pianura Marchigiana Settentrionale, Appennino Marchigiano Settentrionale, Pianura Marchigiana Meridionale;*

MOLISE: *Litoranea, Alto Volturno - Medio Sangro, Frentani-Sannio Matese;*

PUGLIA: *Subappennino Dauno, Gargano, Basso Fortore, Tavoliere, Basso ofanto, Puglia Centrale Adriatica, Puglia Centrale Bradanica;*

SICILIA: *Sud-Occidentale e isola di Pantelleria, Nord-Orientale versante tirrenico e isole Eolie, Nord-Orientale versante ionico, Centro-Settentrionale versante tirrenico, Nord-Occidentale e isole Egadi e Ustica;*

UMBRIA: *Nera Corno, Trasimeno Nestore, Medio Tevere, Alto Tevere, Chiascio Topino Marroggia, Chiani Paglia;*

PER LA GIORNATA DI DOMANI, LUNEDÌ 21 SETTEMBRE 2015:

MODERATA CRITICITA' PER RISCHIO IDROGEOLOGICO LOCALIZZATO SU:

PUGLIA: *Bacini del Lato e del Lenne, Salento;*

ORDINARIA CRITICITA' PER RISCHIO IDRAULICO DIFFUSO SU:

EMILIA ROMAGNA: *Pianura di Bologna e Ferrara, Pianura di Modena e Reggio Emilia;*

ORDINARIA CRITICITA' PER RISCHIO IDROGEOLOGICO LOCALIZZATO SU:

BASILICATA: *Bacino dell'Ofanto, Bacini Agri-Sinni, Bacini Basento-Bradano;*

CALABRIA: *Ver. Ionico Mer. Calabrese, Ver. Tirrenico Cen. Calabrese, Ver. Ionico Set. Calabrese, Ver. Tirrenico Mer. Calabrese, Ver. Tirrenico Set. Calabrese, Ver. Ionico Cen. Calabrese;*

CAMPANIA: *Basso Cilento, Tusciano, Alto Sele, Piana del Sele, Alto Cilento, Alto Volturno, Matese, Tanagro, Alta Irpinia, Sannio;*

EMILIA ROMAGNA: *Bacino montano del Reno, Pianura di Forlì e Ravenna, Bacini montani dei Fiumi Romagnoli, Bacini montani di Panaro, Secchia ed Enza, Bacini montani di Parma, Taro e Trebbia, Pianura di Parma e Piacenza;*

MARCHE: *Appennino Marchigiano Settentrionale, Pianura Marchigiana Meridionale, Appennino Marchigiano Meridionale, Pianura Marchigiana Settentrionale;*

PUGLIA: *Tavoliere, Gargano, Subappennino Dauno, Puglia Centrale Bradanica, Puglia Centrale Adriatica, Basso Fortore, Basso ofanto;*

SICILIA: *Nord-Occidentale e isole Egadi e Ustica, Centro-Settentrionale versante tirrenico, Sud-Occidentale e isola di Pantelleria, Nord-Orientale versante ionico, Nord-Orientale versante tirrenico e isole Eolie;*

NOTE:
REGIONE CAMPANIA: le criticità ordinarie per la giornata di domani, lunedì 21 settembre 2015, sono da intendersi fino alle ore 08:00. A seguire NESSUNA CRITICITA' su TUTTE le ZONE di ALLERTA.
REGIONE MOLISE: domani, lunedì 21 settembre 2015, criticità ordinaria per rischio meteo su tutte le zone di allerta.

DOMENICA 20 SETTEMBRE 2015
ORE 16:00

IL VICE CAPO DIPARTIMENTO
ANGELO BORRELLI

PROTEZIONE CIVILE
Presidenza del Consiglio dei Ministri
Dipartimento della Protezione Civile

Centro Funzionale Centrale – Settore Idro

AGGIORNAMENTO EFFETTI AL SUOLO PREVISTI PER DOMENICA 20 SETTEMBRE 2015

- Limiti regionali
- Zone di Allerta
- Assenza di fenomeni significativi prevedibili
- Ordinaria criticità per rischio idrogeologico localizzato
- Ordinaria criticità per rischio idraulico diffuso
- Moderata criticità per rischio idrogeologico localizzato
- Moderata criticità per rischio idraulico diffuso
- Elevata criticità per rischio idrogeologico localizzato
- Elevata criticità per rischio idraulico diffuso

PROTEZIONE CIVILE
Presidenza del Consiglio dei Ministri
Dipartimento della Protezione Civile

Centro Funzionale Centrale – Settore Idro

EFFETTI AL SUOLO PREVISTI PER LUNEDÌ 21 SETTEMBRE 2015

- Limiti regionali
- Zone di Allerta
- Assenza di fenomeni significativi prevedibili
- Ordinaria criticità per rischio idrogeologico localizzato
- Ordinaria criticità per rischio idraulico diffuso
- Moderata criticità per rischio idrogeologico localizzato
- Moderata criticità per rischio idraulico diffuso
- Elevata criticità per rischio idrogeologico localizzato
- Elevata criticità per rischio idraulico diffuso

PROTEZIONE CIVILE
Presidenza del Consiglio dei Ministri
Dipartimento della Protezione Civile

Centro Funzionale Centrale – Settore Idro

OGGETTO: BOLLETTINO DI CRITICITA' NAZIONALE

RIFE/./ DIRETTIVA PRESIDENZA CONSIGLIO DEI MINISTRI 27-2-2004.
INDIRIZZI OPERATIVI PER LA GESTIONE ORGANIZZATIVA E FUNZIONALE DEL SISTEMA DI ALLERTAMENTO NAZIONALE, STATALE E REGIONALE, PER IL RISCHIO IDROGEOLOGICO E IDRAULICO AI FINI DI PROTEZIONE CIVILE.

Premesso che:
- è stato emesso in data odierna il Bollettino di vigilanza meteorologica nazionale;
- non sono in corso Avvisi di criticita';
- è in corso l'avviso di avverse condizioni meteorologiche n.° 15101 prot. DPC/RIA/ 45992 del 20 settembre 2015

Il CENTRO FUNZIONALE CENTRALE
assunte le criticita' comunicate dai Centri Funzionali Decentrati di tutte le Regioni e Province autonome
EMETTE IL PRESENTE BOLLETTINO DI CRITICITA' NAZIONALE.

PER LA GIORNATA DI OGGI, LUNEDÌ 21 SETTEMBRE 2015:

ORDINARIA CRITICITA' PER RISCHIO IDROGEOLOGICO LOCALIZZATO SU:

CALABRIA: *Ver. Ionico Cen. Calabrese, Ver. Tirrenico Cen. Calabrese, Ver. Ionico Set. Calabrese, Ver. Tirrenico Set. Calabrese, Ver. Tirrenico Mer. Calabrese, Ver. Ionico Mer. Calabrese;*

PUGLIA: *Bacini del Lato e del Lenne, Basso Fortore, Salento, Basso ofanto, Subappennino Dauno, Tavoliere, Gargano, Puglia Centrale Adriatica, Puglia Centrale Bradanica;*

PER LA GIORNATA DI DOMANI, MARTEDÌ 22 SETTEMBRE 2015:

ASSENZA DI FENOMENI SIGNIFICATIVI PREVEDIBILI SUL TERRITORIO;

NOTE: REGIONE LOMBARDIA: per la giornata di domani, martedì 22 settembre2015, criticità ordinaria per temporali su forti su Nordovest.

LUNEDÌ 21 SETTEMBRE 2015
ORE 16:00

IL VICE CAPO DIPARTIMENTO
ANGELO BORRELLI

PROTEZIONE CIVILE
Presidenza del Consiglio dei Ministri
Dipartimento della Protezione Civile

Centro Funzionale Centrale – Settore Idro

AGGIORNAMENTO EFFETTI AL SUOLO PREVISTI PER LUNEDÌ 21 SETTEMBRE 2015

- Limiti regionali
- Zone di Allerta
- Assenza di fenomeni significativi prevedibili
- Ordinaria criticità per rischio idrogeologico localizzato
- Ordinaria criticità per rischio idraulico diffuso
- Moderata criticità per rischio idrogeologico localizzato
- Moderata criticità per rischio idraulico diffuso
- Elevata criticità per rischio idrogeologico localizzato
- Elevata criticità per rischio idraulico diffuso

PROTEZIONE CIVILE
Presidenza del Consiglio dei Ministri
Dipartimento della Protezione Civile

Centro Funzionale Centrale – Settore Idro

EFFETTI AL SUOLO PREVISTI PER MARTEDÌ 22 SETTEMBRE 2015

- Limiti regionali
- Zone di Allerta
- Assenza di fenomeni significativi prevedibili
- Ordinaria criticità per rischio idrogeologico localizzato
- Ordinaria criticità per rischio idraulico diffuso
- Moderata criticità per rischio idrogeologico localizzato
- Moderata criticità per rischio idraulico diffuso
- Elevata criticità per rischio idrogeologico localizzato
- Elevata criticità per rischio idraulico diffuso

PROTEZIONE CIVILE
Presidenza del Consiglio dei Ministri
Dipartimento della Protezione Civile

Centro Funzionale Centrale – Settore Idro

OGGETTO: BOLLETTINO DI CRITICITA' NAZIONALE

RIFE/./ DIRETTIVA PRESIDENZA CONSIGLIO DEI MINISTRI 27-2-2004.
INDIRIZZI OPERATIVI PER LA GESTIONE ORGANIZZATIVA E FUNZIONALE DEL SISTEMA DI ALLERTAMENTO NAZIONALE, STATALE E REGIONALE, PER IL RISCHIO IDROGEOLOGICO E IDRAULICO AI FINI DI PROTEZIONE CIVILE.

Premesso che:
- è stato emesso in data odierna il Bollettino di vigilanza meteorologica nazionale;
- non sono in corso Avvisi di criticita';

Il CENTRO FUNZIONALE CENTRALE

assunte le criticita' comunicate dai Centri Funzionali Decentrati di tutte le Regioni e Province autonome

EMETTE IL PRESENTE BOLLETTINO DI CRITICITA' NAZIONALE.

PER LA GIORNATA DI OGGI, LUNEDÌ 21 SETTEMBRE 2015:

ORDINARIA CRITICITA' PER RISCHIO IDROGEOLOGICO LOCALIZZATO SU:

CALABRIA: *Ver. Ionico Cen. Calabrese, Ver. Tirrenico Cen. Calabrese, Ver. Ionico Set. Calabrese, Ver. Tirrenico Set. Calabrese, Ver. Tirrenico Mer. Calabrese, Ver. Ionico Mer. Calabrese;*

PUGLIA: *Bacini del Lato e del Lenne, Basso Fortore, Salento, Basso ofanto, Subappennino Dauno, Tavoliere, Gargano, Puglia Centrale Adriatica, Puglia Centrale Bradanica;*

PER LA GIORNATA DI DOMANI, MARTEDÌ 22 SETTEMBRE 2015:

ASSENZA DI FENOMENI SIGNIFICATIVI PREVEDIBILI SUL TERRITORIO;

NOTE: REGIONE LOMBARDIA: per la giornata di domani, martedì 22 settembre2015, criticità ordinaria per temporali su forti su Nordovest.

LUNEDÌ 21 SETTEMBRE 2015
ORE 16:00

IL VICE CAPO DIPARTIMENTO
ANGELO BORRELLI

PROTEZIONE CIVILE
Presidenza del Consiglio dei Ministri
Dipartimento della Protezione Civile

Centro Funzionale Centrale – Settore Idro

AGGIORNAMENTO EFFETTI AL SUOLO PREVISTI PER LUNEDÌ 21 SETTEMBRE 2015

- Limiti regionali
- Zone di Allerta
- Assenza di fenomeni significativi prevedibili
- Ordinaria criticità per rischio idrogeologico localizzato
- Ordinaria criticità per rischio idraulico diffuso
- Moderata criticità per rischio idrogeologico localizzato
- Moderata criticità per rischio idraulico diffuso
- Elevata criticità per rischio idrogeologico localizzato
- Elevata criticità per rischio idraulico diffuso

PROTEZIONE CIVILE
Presidenza del Consiglio dei Ministri
Dipartimento della Protezione Civile

Centro Funzionale Centrale – Settore Idro

EFFETTI AL SUOLO PREVISTI PER MARTEDÌ 22 SETTEMBRE 2015

- Limiti regionali
- Zone di Allerta
- Assenza di fenomeni significativi prevedibili
- Ordinaria criticità per rischio idrogeologico localizzato
- Ordinaria criticità per rischio idraulico diffuso
- Moderata criticità per rischio idrogeologico localizzato
- Moderata criticità per rischio idraulico diffuso
- Elevata criticità per rischio idrogeologico localizzato
- Elevata criticità per rischio idraulico diffuso

PROTEZIONE CIVILE
Presidenza del Consiglio dei Ministri
Dipartimento della Protezione Civile

Centro Funzionale Centrale – Settore Idro

OGGETTO: BOLLETTINO DI CRITICITA' NAZIONALE

RIFE/./ DIRETTIVA PRESIDENZA CONSIGLIO DEI MINISTRI 27-2-2004.
INDIRIZZI OPERATIVI PER LA GESTIONE ORGANIZZATIVA E FUNZIONALE DEL SISTEMA DI ALLERTAMENTO NAZIONALE, STATALE E REGIONALE, PER IL RISCHIO IDROGEOLOGICO E IDRAULICO AI FINI DI PROTEZIONE CIVILE.

Premesso che:
- è stato emesso in data odierna il Bollettino di vigilanza meteorologica nazionale;
- è stato emesso l'avviso di condizioni meteorologiche avverse N.° 15102 PROT. DPC/RIA/ 46441 del 22 settembre 2015;
- non sono in corso Avvisi di criticita';

Il CENTRO FUNZIONALE CENTRALE
assunte le criticita' comunicate dai Centri Funzionali Decentrati di tutte le Regioni e Province autonome
EMETTE IL PRESENTE BOLLETTINO DI CRITICITA' NAZIONALE.

PER LA GIORNATA DI OGGI, MARTEDÌ 22 SETTEMBRE 2015:

ORDINARIA CRITICITA' PER RISCHIO IDROGEOLOGICO LOCALIZZATO SU:

PIEMONTE: *Toce;*

PER LA GIORNATA DI DOMANI, MERCOLEDÌ 23 SETTEMBRE 2015:

ORDINARIA CRITICITA' PER RISCHIO IDRAULICO DIFFUSO SU:

LOMBARDIA: *Pianura Occidentale;*

ORDINARIA CRITICITA' PER RISCHIO IDROGEOLOGICO LOCALIZZATO SU:

ABRUZZO: *Bacino dell'Aterno, Bacino del Pescara, Bacini Tordino Vomano, Marsica, Bacino Alto del Sangro, Bacino Basso del Sangro;*

EMILIA ROMAGNA: *Bacini montani di Parma, Taro e Trebbia, Pianura di Parma e Piacenza;*

FRIULI VENEZIA GIULIA: *Bacino dell'Isonzo e Pianura di Udine e Gorizia, Bacino di Levante / Carso, Bacino montano del Tagliamento e del Torre;*

LAZIO: *Roma, Bacini Costieri Sud, Bacino del Liri, Appennino di Rieti, Bacino Medio Tevere, Aniene, Bacini Costieri Nord;*

LIGURIA: *Bacini Liguri Marittimi di Levante, Bacini Liguri Padani di Ponente, Bacini Liguri Marittimi di Centro, Bacini Liguri Marittimi di Ponente, Bacini Liguri Padani di Levante;*

LOMBARDIA: *Prealpi Centrali, Nordovest, Oltrepò Pavese;*

MARCHE: *Pianura Marchigiana Settentrionale, Pianura Marchigiana Meridionale, Appennino Marchigiano Meridionale, Appennino Marchigiano Settentrionale;*

MOLISE: *Alto Volturno - Medio Sangro;*

PIEMONTE: *Toce;*

UMBRIA: *Chiani Paglia, Trasimeno Nestore, Chiascio Topino Marroggia, Nera Corno, Medio Tevere, Alto Tevere;*

VENETO: *Basso Brenta-Bacchiglione e Fratta Gorzone, Alto Piave, Po, Fissero-Tartaro-Canalbianco e Basso Adige, Livenza, Lemene e Tagliamento, Adige-Garda e monti Lessini, Piave pedemontano, Basso Piave, Sile e Bacino scolante in laguna, Alto Brenta-Bacchiglione-Alpone;*

MARTEDÌ 22 SETTEMBRE 2015
ORE 16:00

IL VICE CAPO DIPARTIMENTO
ANGELO BORRELLI

PROTEZIONE CIVILE
Presidenza del Consiglio dei Ministri
Dipartimento della Protezione Civile

Centro Funzionale Centrale - Settore Idro

AGGIORNAMENTO EFFETTI AL SUOLO PREVISTI PER MARTEDÌ 22 SETTEMBRE 2015

- Limiti regionali
- Zone di Allerta
- Assenza di fenomeni significativi prevedibili
- Ordinaria criticità per rischio idrogeologico localizzato
- Ordinaria criticità per rischio idraulico diffuso
- Moderata criticità per rischio idrogeologico localizzato
- Moderata criticità per rischio idraulico diffuso
- Elevata criticità per rischio idrogeologico localizzato
- Elevata criticità per rischio idraulico diffuso

PROTEZIONE CIVILE
Presidenza del Consiglio dei Ministri
Dipartimento della Protezione Civile

Centro Funzionale Centrale – Settore Idro

EFFETTI AL SUOLO PREVISTI PER MERCOLEDÌ 23 SETTEMBRE 2015

- Limiti regionali
- Zone di Allerta
- Assenza di fenomeni significativi prevedibili
- Ordinaria criticità per rischio idrogeologico localizzato
- Ordinaria criticità per rischio idraulico diffuso
- Moderata criticità per rischio idrogeologico localizzato
- Moderata criticità per rischio idraulico diffuso
- Elevata criticità per rischio idrogeologico localizzato
- Elevata criticità per rischio idraulico diffuso

PROTEZIONE CIVILE
Presidenza del Consiglio dei Ministri
Dipartimento della Protezione Civile

Centro Funzionale Centrale – Settore Idro

OGGETTO: BOLLETTINO DI CRITICITA' NAZIONALE

RIFE/./ DIRETTIVA PRESIDENZA CONSIGLIO DEI MINISTRI 27-2-2004.
INDIRIZZI OPERATIVI PER LA GESTIONE ORGANIZZATIVA E FUNZIONALE DEL SISTEMA DI ALLERTAMENTO NAZIONALE, STATALE E REGIONALE, PER IL RISCHIO IDROGEOLOGICO E IDRAULICO AI FINI DI PROTEZIONE CIVILE.

Premesso che:
- è stato emesso in data odierna il Bollettino di vigilanza meteorologica nazionale;
- è stato emesso l'Avviso di condizioni meteorologiche avverse N.° 15104 prot. DPC/RIA/46748 del 23 Settembre 2015 ed è in corso l'Avviso di condizioni meteorologiche avverse N.°15102 prot. DPC/RIA/46441 del 22 Settembre 2015;
- sono stati emessi gli Avvisi di criticità Regionale dell'Emilia Romagna, Molise e Campania;

Il CENTRO FUNZIONALE CENTRALE

assunte le criticita' comunicate dai Centri Funzionali Decentrati di tutte le Regioni e Province autonome

EMETTE IL PRESENTE BOLLETTINO DI CRITICITA' NAZIONALE.

PER LA GIORNATA DI OGGI, MERCOLEDÌ 23 SETTEMBRE 2015:

MODERATA CRITICITA' PER RISCHIO IDROGEOLOGICO LOCALIZZATO SU:

CAMPANIA: *Alta Irpinia, Sannio, Basso Cilento, Penisola Sorrentino - Amalfitana, Monti di Sarno, Monti Picentini, Piana Campana, Napoli e Isole, Area Vesuviana, Tusciano, Alto Sele, Tanagro, Piana del Sele, Alto Cilento, Alto Volturno, Matese;*

ORDINARIA CRITICITA' PER RISCHIO IDRAULICO DIFFUSO SU:

LOMBARDIA: *Pianura Occidentale;*

ORDINARIA CRITICITA' PER RISCHIO IDROGEOLOGICO LOCALIZZATO SU:

ABRUZZO: *Bacino Basso del Sangro, Bacino dell'Aterno, Marsica, Bacino del Pescara, Bacini Tordino Vomano, Bacino Alto del Sangro;*

EMILIA ROMAGNA: *Pianura di Parma e Piacenza, Bacini montani di Parma, Taro e Trebbia;*

FRIULI VENEZIA GIULIA: *Bacino dell'Isonzo e Pianura di Udine e Gorizia, Bacino montano del Tagliamento e del Torre, Bacino di Levante / Carso, Bacino del Livenza e del Lemene;*

LAZIO: *Bacini Costieri Nord, Appennino di Rieti, Bacino del Liri, Roma, Bacini Costieri Sud, Aniene, Bacino Medio Tevere;*

LIGURIA: *Bacini Liguri Marittimi di Ponente, Bacini Liguri Marittimi di Levante, Bacini Liguri Padani di Levante, Bacini Liguri Padani di Ponente, Bacini Liguri Marittimi di Centro;*

LOMBARDIA: *Prealpi Centrali, Oltrepò Pavese, Nordovest;*

MARCHE: *Appennino Marchigiano Meridionale, Pianura Marchigiana Meridionale, Pianura Marchigiana Settentrionale, Appennino Marchigiano Settentrionale;*

MOLISE: *Frentani-Sannio Matese, Alto Volturno - Medio Sangro, Litoranea;*

UMBRIA: *Chiani Paglia, Chiascio Topino Marroggia, Medio Tevere, Trasimeno Nestore, Alto Tevere, Nera Corno;*

VENETO: *Alto Brenta-Bacchiglione-Alpone, Livenza, Lemene e Tagliamento, Basso Piave, Sile e Bacino scolante in laguna, Adige-Garda e monti Lessini, Alto Piave, Po, Fissero-Tartaro-Canalbianco e Basso Adige, Piave pedemontano, Basso Brenta-Bacchiglione e Fratta Gorzone;*

PER LA GIORNATA DI DOMANI, GIOVEDÌ 24 SETTEMBRE 2015:

MODERATA CRITICITA' PER RISCHIO IDRAULICO DIFFUSO SU:

EMILIA ROMAGNA: *Pianura di Forlì e Ravenna;*

MODERATA CRITICITA' PER RISCHIO IDROGEOLOGICO LOCALIZZATO SU:

CAMPANIA: *Penisola Sorrentino - Amalfitana, Monti di Sarno, Monti Picentini, Tusciano, Alto Sele, Alta Irpinia, Sannio, Tanagro, Piana Campana, Napoli e Isole, Area Vesuviana, Alto Volturno, Matese, Basso Cilento, Piana del Sele, Alto Cilento;*

MOLISE: *Litoranea;*

ORDINARIA CRITICITA' PER RISCHIO IDRAULICO DIFFUSO SU:

ABRUZZO: *Bacini Tordino Vomano, Bacino Basso del Sangro, Bacino del Pescara;*

MARCHE: *Pianura Marchigiana Meridionale, Appennino Marchigiano Meridionale, Pianura Marchigiana Settentrionale, Appennino Marchigiano Settentrionale;*

ORDINARIA CRITICITA' PER RISCHIO IDROGEOLOGICO LOCALIZZATO SU:

ABRUZZO: *Bacino dell'Aterno, Marsica, Bacino Alto del Sangro;*

BASILICATA: *Bacino dell'Ofanto, Bacini Agri-Sinni, Bacini Basento-Bradano;*

CALABRIA: *Ver. Tirrenico Set. Calabrese, Ver. Ionico Mer. Calabrese, Ver. Ionico Cen. Calabrese, Ver. Ionico Set. Calabrese, Ver. Tirrenico Cen. Calabrese, Ver. Tirrenico Mer. Calabrese;*

EMILIA ROMAGNA: *Bacini montani dei Fiumi Romagnoli;*

FRIULI VENEZIA GIULIA: *Bacino dell'Isonzo e Pianura di Udine e Gorizia, Bacino montano del Tagliamento e del Torre, Bacino del Livenza e del Lemene, Bacino di Levante / Carso;*

LAZIO: *Bacino del Liri, Bacini Costieri Sud, Aniene, Bacino Medio Tevere, Roma, Bacini Costieri Nord, Appennino di Rieti;*

LOMBARDIA: *Nordovest;*

MOLISE: *Frentani-Sannio Matese, Alto Volturno - Medio Sangro;*

PUGLIA: *Subappennino Dauno, Bacini del Lato e del Lenne, Gargano, Puglia Centrale Adriatica, Basso ofanto, Puglia Centrale Bradanica, Salento, Tavoliere, Basso Fortore;*

SICILIA: *Nord-Orientale versante ionico, Nord-Orientale versante tirrenico e isole Eolie, Sud-Occidentale e isola di Pantelleria, Nord-Occidentale e isole Egadi e Ustica, Centro-Settentrionale versante tirrenico;*

UMBRIA: *Nera Corno, Medio Tevere, Trasimeno Nestore, Chiani Paglia, Chiascio Topino Marroggia, Alto Tevere;*

VENETO: *Adige-Garda e monti Lessini, Piave pedemontano, Basso Brenta-Bacchiglione e Fratta Gorzone, Livenza, Lemene e Tagliamento, Basso Piave, Sile e Bacino scolante in laguna, Alto Brenta-Bacchiglione-Alpone, Alto Piave, Po, Fissero-Tartaro-Canalbianco e Basso Adige;*

NOTE: Regione Campania: Fino alle ore 20:00 di oggi, mercoledì 23 settembre 2015: NESSUNA CRITICITA' su TUTTE le ZONE di ALLERTA. Dalle ore 20:00 di oggi, mercoledì 23 settembre 2015, CRITICITA' MODERATA PER RISCHIO IDROGEOLOGICO ED IDRAULICO LOCALIZZATO SU TUTTE LE ZONE DI ALLERTA.
Regione Friuli Venezia Giulia: LA CRITICITA' ORDINARIA, per domani, giovedì 24 settembre 2015, è da intendersi fino alle ore 06.00 a seguire NESSUNA CRITICITA'.
Regione Emilia Romagna: La CRITICITA' MODERATA PER RISCHIO IDRAULICO LOCALIZZATO è da intendersi dalle ore 08.00 di domani, giovedì 24 Settembre 2015.

MERCOLEDÌ 23 SETTEMBRE 2015
ORE 16:00

IL VICE CAPO DIPARTIMENTO
ANGELO BORRELLI

PROTEZIONE CIVILE
Presidenza del Consiglio dei Ministri
Dipartimento della Protezione Civile

Centro Funzionale Centrale – Settore Idro

AGGIORNAMENTO EFFETTI AL SUOLO PREVISTI PER MERCOLEDÌ 23 SETTEMBRE 2015

- Limiti regionali
- Zone di Allerta
- Assenza di fenomeni significativi prevedibili
- Ordinaria criticità per rischio idrogeologico localizzato
- Ordinaria criticità per rischio idraulico diffuso
- Moderata criticità per rischio idrogeologico localizzato
- Moderata criticità per rischio idraulico diffuso
- Elevata criticità per rischio idrogeologico localizzato
- Elevata criticità per rischio idraulico diffuso

PROTEZIONE CIVILE
Presidenza del Consiglio dei Ministri
Dipartimento della Protezione Civile

Centro Funzionale Centrale – Settore Idro

EFFETTI AL SUOLO PREVISTI PER GIOVEDÌ 24 SETTEMBRE 2015

- Limiti regionali
- Zone di Allerta
- Assenza di fenomeni significativi prevedibili
- Ordinaria criticità per rischio idrogeologico localizzato
- Ordinaria criticità per rischio idraulico diffuso
- Moderata criticità per rischio idrogeologico localizzato
- Moderata criticità per rischio idraulico diffuso
- Elevata criticità per rischio idrogeologico localizzato
- Elevata criticità per rischio idraulico diffuso

PROTEZIONE CIVILE
Presidenza del Consiglio dei Ministri
Dipartimento della Protezione Civile

Centro Funzionale Centrale – Settore Idro

OGGETTO: BOLLETTINO DI CRITICITA' NAZIONALE

RIFE/./ DIRETTIVA PRESIDENZA CONSIGLIO DEI MINISTRI 27-2-2004.
INDIRIZZI OPERATIVI PER LA GESTIONE ORGANIZZATIVA E FUNZIONALE DEL SISTEMA DI ALLERTAMENTO NAZIONALE, STATALE E REGIONALE, PER IL RISCHIO IDROGEOLOGICO E IDRAULICO AI FINI DI PROTEZIONE CIVILE.

Premesso che:
- è stato emesso in data odierna il Bollettino di vigilanza meteorologica nazionale;
- è in corso l'Avviso di condizioni meteorologiche avverse N.° 15104 prot. DPC/RIA/46748 del 23 Settembre 2015;
- è in corso l'Avviso di criticità della Regione Campania;

Il CENTRO FUNZIONALE CENTRALE

assunte le criticita' comunicate dai Centri Funzionali Decentrati di tutte le Regioni e Province autonome

EMETTE IL PRESENTE BOLLETTINO DI CRITICITA' NAZIONALE.

PER LA GIORNATA DI OGGI, GIOVEDÌ 24 SETTEMBRE 2015:

MODERATA CRITICITA' PER RISCHIO IDROGEOLOGICO LOCALIZZATO SU:

CAMPANIA: *Penisola Sorrentino - Amalfitana, Monti di Sarno, Monti Picentini, Alto Volturno, Matese, Piana Campana, Napoli e Isole, Area Vesuviana, Basso Cilento, Alta Irpinia, Sannio, Tanagro, Tusciano, Alto Sele, Piana del Sele, Alto Cilento;*

ORDINARIA CRITICITA' PER RISCHIO IDRAULICO DIFFUSO SU:

ABRUZZO: *Bacino Basso del Sangro, Bacino del Pescara, Bacini Tordino Vomano;*

MARCHE: *Pianura Marchigiana Settentrionale, Appennino Marchigiano Meridionale, Appennino Marchigiano Settentrionale, Pianura Marchigiana Meridionale;*

MOLISE: *Litoranea;*

ORDINARIA CRITICITA' PER RISCHIO IDROGEOLOGICO LOCALIZZATO SU:

ABRUZZO: *Bacino dell'Aterno, Marsica, Bacino Alto del Sangro;*

BASILICATA: *Bacino dell'Ofanto, Bacini Basento-Bradano, Bacini Agri-Sinni;*

CALABRIA: *Ver. Tirrenico Cen. Calabrese, Ver. Ionico Mer. Calabrese, Ver. Ionico Cen. Calabrese, Ver. Tirrenico Mer. Calabrese, Ver. Ionico Set. Calabrese, Ver. Tirrenico Set. Calabrese;*

EMILIA ROMAGNA: *Bacini montani dei Fiumi Romagnoli, Pianura di Forlì e Ravenna;*

LAZIO: *Bacini Costieri Sud, Appennino di Rieti, Bacino Medio Tevere, Aniene, Bacini Costieri Nord, Bacino del Liri, Roma;*

LOMBARDIA: *Nordovest;*

MOLISE: *Frentani-Sannio Matese, Alto Volturno - Medio Sangro;*

PUGLIA: *Salento, Tavoliere, Bacini del Lato e del Lenne, Gargano, Puglia Centrale Adriatica, Basso ofanto, Basso Fortore, Subappennino Dauno, Puglia Centrale Bradanica;*

SICILIA: *Centro-Settentrionale versante tirrenico, Nord-Orientale versante ionico, Nord-Orientale versante tirrenico e isole Eolie;*

UMBRIA: *Trasimeno Nestore, Nera Corno, Chiani Paglia, Medio Tevere, Chiascio Topino Marroggia, Alto Tevere;*

PER LA GIORNATA DI DOMANI, VENERDÌ 25 SETTEMBRE 2015:

ORDINARIA CRITICITA' PER RISCHIO IDRAULICO DIFFUSO SU:

ABRUZZO: *Bacino del Pescara, Bacini Tordino Vomano, Bacino Basso del Sangro;*

MARCHE: *Appennino Marchigiano Settentrionale, Pianura Marchigiana Settentrionale, Appennino Marchigiano Meridionale, Pianura Marchigiana Meridionale;*

MOLISE: *Litoranea;*

ORDINARIA CRITICITA' PER RISCHIO IDROGEOLOGICO LOCALIZZATO SU:

ABRUZZO: *Bacino dell'Aterno, Bacino Alto del Sangro, Marsica;*

BASILICATA: *Bacini Agri-Sinni, Bacino dell'Ofanto, Bacini Basento-Bradano;*

CALABRIA: *Ver. Ionico Mer. Calabrese, Ver. Tirrenico Set. Calabrese, Ver. Tirrenico Mer. Calabrese, Ver. Ionico Set. Calabrese, Ver. Tirrenico Cen. Calabrese, Ver. Ionico Cen. Calabrese;*

CAMPANIA: *Piana del Sele, Alto Cilento, Basso Cilento, Tanagro;*

LAZIO: *Bacino del Liri, Appennino di Rieti;*

LOMBARDIA: *Nordovest;*

MOLISE: *Frentani-Sannio Matese, Alto Volturno - Medio Sangro;*

PUGLIA: *Puglia Centrale Adriatica, Puglia Centrale Bradanica, Gargano, Basso Fortore, Basso ofanto, Salento, Subappennino Dauno, Tavoliere, Bacini del Lato e del Lenne;*

SICILIA: *Nord-Orientale versante tirrenico e isole Eolie, Centro-Settentrionale versante tirrenico, Nord-Orientale versante ionico;*

UMBRIA: *Chiascio Topino Marroggia, Alto Tevere, Nera Corno;*

NOTE: REGIONE CAMPANIA: si fa presente che la criticità prevista per oggi, giovedì 24 settembre 2015, è da intendersi MODERATA su tutte le zone di allerta sino alle ore 20:00 e, successivamente, ORDINARIA sulle zone di allerta 6, 7 e 8; nulla sulle rimanenti zone.

GIOVEDÌ 24 SETTEMBRE 2015
ORE 16:00

IL VICE CAPO DIPARTIMENTO
ANGELO BORRELLI

PROTEZIONE CIVILE
Presidenza del Consiglio dei Ministri
Dipartimento della Protezione Civile

Centro Funzionale Centrale – Settore Idro

AGGIORNAMENTO EFFETTI AL SUOLO PREVISTI PER GIOVEDÌ 24 SETTEMBRE 2015

- Limiti regionali
- Zone di Allerta
- Assenza di fenomeni significativi prevedibili
- Ordinaria criticità per rischio idrogeologico localizzato
- Ordinaria criticità per rischio idraulico diffuso
- Moderata criticità per rischio idrogeologico localizzato
- Moderata criticità per rischio idraulico diffuso
- Elevata criticità per rischio idrogeologico localizzato
- Elevata criticità per rischio idraulico diffuso

PROTEZIONE CIVILE
Presidenza del Consiglio dei Ministri
Dipartimento della Protezione Civile

Centro Funzionale Centrale – Settore Idro

EFFETTI AL SUOLO PREVISTI PER VENERDÌ 25 SETTEMBRE 2015

- Limiti regionali
- Zone di Allerta
- Assenza di fenomeni significativi prevedibili
- Ordinaria criticità per rischio idrogeologico localizzato
- Ordinaria criticità per rischio idraulico diffuso
- Moderata criticità per rischio idrogeologico localizzato
- Moderata criticità per rischio idraulico diffuso
- Elevata criticità per rischio idrogeologico localizzato
- Elevata criticità per rischio idraulico diffuso

PROTEZIONE CIVILE
Presidenza del Consiglio dei Ministri
Dipartimento della Protezione Civile

Centro Funzionale Centrale – Settore Idro

OGGETTO: BOLLETTINO DI CRITICITA' NAZIONALE

RIFE/./ DIRETTIVA PRESIDENZA CONSIGLIO DEI MINISTRI 27-2-2004.
INDIRIZZI OPERATIVI PER LA GESTIONE ORGANIZZATIVA E FUNZIONALE DEL SISTEMA DI ALLERTAMENTO NAZIONALE, STATALE E REGIONALE, PER IL RISCHIO IDROGEOLOGICO E IDRAULICO AI FINI DI PROTEZIONE CIVILE.

Premesso che:
- è stato emesso in data odierna il Bollettino di vigilanza meteorologica nazionale;
- è stato emesso l'Avviso di condizioni meteorologiche avverse N.° 15105 PROT. DPC/RIA/ 47196 DEL 25 SETTEMBRE 2015
- non sono in corso Avvisi di criticita';

Il CENTRO FUNZIONALE CENTRALE

assunte le criticita' comunicate dai Centri Funzionali Decentrati di tutte le Regioni e Province autonome

EMETTE IL PRESENTE BOLLETTINO DI CRITICITA' NAZIONALE.

PER LA GIORNATA DI OGGI, VENERDÌ 25 SETTEMBRE 2015:

ORDINARIA CRITICITA' PER RISCHIO IDRAULICO DIFFUSO SU:

ABRUZZO: *Bacino del Pescara, Bacino Basso del Sangro, Bacini Tordino Vomano;*

MARCHE: *Appennino Marchigiano Settentrionale, Pianura Marchigiana Meridionale, Pianura Marchigiana Settentrionale, Appennino Marchigiano Meridionale;*

ORDINARIA CRITICITA' PER RISCHIO IDROGEOLOGICO LOCALIZZATO SU:

ABRUZZO: *Marsica, Bacino dell'Aterno, Bacino Alto del Sangro;*

CALABRIA: *Ver. Ionico Set. Calabrese, Ver. Ionico Cen. Calabrese, Ver. Tirrenico Cen. Calabrese, Ver. Ionico Mer. Calabrese, Ver. Tirrenico Set. Calabrese, Ver. Tirrenico Mer. Calabrese;*

LOMBARDIA: *Nordovest;*

MOLISE: *Litoranea, Frentani-Sannio Matese, Alto Volturno - Medio Sangro;*

PUGLIA: *Gargano, Subappennino Dauno, Salento, Puglia Centrale Bradanica, Basso ofanto, Puglia Centrale Adriatica, Bacini del Lato e del Lenne, Tavoliere, Basso Fortore;*

UMBRIA: *Alto Tevere, Chiascio Topino Marroggia, Nera Corno;*

PER LA GIORNATA DI DOMANI, SABATO 26 SETTEMBRE 2015:

ORDINARIA CRITICITA' PER RISCHIO IDROGEOLOGICO LOCALIZZATO SU:

CALABRIA: *Ver. Ionico Mer. Calabrese, Ver. Ionico Cen. Calabrese, Ver. Ionico Set. Calabrese, Ver. Tirrenico Set. Calabrese, Ver. Tirrenico Cen. Calabrese, Ver. Tirrenico Mer. Calabrese;*

MARCHE: *Appennino Marchigiano Meridionale, Appennino Marchigiano Settentrionale, Pianura Marchigiana Meridionale, Pianura Marchigiana Settentrionale;*

SARDEGNA: *Iglesiente, Gallura, Campidano, Bacini Montevecchio-Pischilappiu, Bacini Flumendosa-Flumineddu;*

SICILIA: *Bacino del Fiume Simeto, Nord-Orientale versante tirrenico e isole Eolie, Sud-Occidentale e isola di Pantelleria, Centro-Meridionale e Isole Pelagie, Centro-Settentrionale versante tirrenico, Nord-Orientale versante ionico, Nord-Occidentale e isole Egadi e Ustica;*

VENERDÌ 25 SETTEMBRE 2015
ORE 16:00

IL VICE CAPO DIPARTIMENTO
ANGELO BORRELLI

PROTEZIONE CIVILE
Presidenza del Consiglio dei Ministri
Dipartimento della Protezione Civile

Centro Funzionale Centrale – Settore Idro

AGGIORNAMENTO EFFETTI AL SUOLO PREVISTI PER VENERDÌ 25 SETTEMBRE 2015

- Limiti regionali
- Zone di Allerta
- Assenza di fenomeni significativi prevedibili
- Ordinaria criticità per rischio idrogeologico localizzato
- Ordinaria criticità per rischio idraulico diffuso
- Moderata criticità per rischio idrogeologico localizzato
- Moderata criticità per rischio idraulico diffuso
- Elevata criticità per rischio idrogeologico localizzato
- Elevata criticità per rischio idraulico diffuso

PROTEZIONE CIVILE
Presidenza del Consiglio dei Ministri
Dipartimento della Protezione Civile

Centro Funzionale Centrale – Settore Idro

EFFETTI AL SUOLO PREVISTI PER SABATO 26 SETTEMBRE 2015

- Limiti regionali
- Zone di Allerta
- Assenza di fenomeni significativi prevedibili
- Ordinaria criticità per rischio idrogeologico localizzato
- Ordinaria criticità per rischio idraulico diffuso
- Moderata criticità per rischio idrogeologico localizzato
- Moderata criticità per rischio idraulico diffuso
- Elevata criticità per rischio idrogeologico localizzato
- Elevata criticità per rischio idraulico diffuso

PROTEZIONE CIVILE
Presidenza del Consiglio dei Ministri
Dipartimento della Protezione Civile

Centro Funzionale Centrale – Settore Idro

OGGETTO: BOLLETTINO DI CRITICITA' NAZIONALE

RIFE/./ DIRETTIVA PRESIDENZA CONSIGLIO DEI MINISTRI 27-2-2004.
INDIRIZZI OPERATIVI PER LA GESTIONE ORGANIZZATIVA E FUNZIONALE DEL SISTEMA DI ALLERTAMENTO NAZIONALE, STATALE E REGIONALE, PER IL RISCHIO IDROGEOLOGICO E IDRAULICO AI FINI DI PROTEZIONE CIVILE.

Premesso che:
- è stato emesso in data odierna il Bollettino di vigilanza meteorologica nazionale;
- è in corso l'Avviso di condizioni meteorologiche avverse N.°15105 prot. DPC/RIA/47196 datato 25 Settembre 2015;
- non sono in corso Avvisi di criticita';

Il CENTRO FUNZIONALE CENTRALE

assunte le criticita' comunicate dai Centri Funzionali Decentrati di tutte le Regioni e Province autonome

EMETTE IL PRESENTE BOLLETTINO DI CRITICITA' NAZIONALE.

PER LA GIORNATA DI OGGI, SABATO 26 SETTEMBRE 2015:

ORDINARIA CRITICITA' PER RISCHIO IDROGEOLOGICO LOCALIZZATO SU:

ABRUZZO: *Bacini Tordino Vomano, Bacino Basso del Sangro, Bacino dell'Aterno, Marsica, Bacino del Pescara, Bacino Alto del Sangro;*

CALABRIA: *Ver. Tirrenico Cen. Calabrese, Ver. Tirrenico Set. Calabrese, Ver. Tirrenico Mer. Calabrese, Ver. Ionico Set. Calabrese, Ver. Ionico Mer. Calabrese, Ver. Ionico Cen. Calabrese;*

MOLISE: *Frentani-Sannio Matese, Litoranea, Alto Volturno - Medio Sangro;*

SARDEGNA: *Campidano, Bacini Montevecchio-Pischilappiu, Bacini Flumendosa-Flumineddu, Iglesiente, Gallura;*

SICILIA: *Centro-Settentrionale versante tirrenico, Sud-Occidentale e isola di Pantelleria, Centro-Meridionale e Isole Pelagie, Nord-Occidentale e isole Egadi e Ustica, Bacino del Fiume Simeto, Nord-Orientale versante tirrenico e isole Eolie, Nord-Orientale versante ionico;*

PER LA GIORNATA DI DOMANI, DOMENICA 27 SETTEMBRE 2015:

ORDINARIA CRITICITA' PER RISCHIO IDROGEOLOGICO LOCALIZZATO SU:

ABRUZZO: *Marsica, Bacino del Pescara, Bacino Alto del Sangro, Bacini Tordino Vomano, Bacino dell'Aterno, Bacino Basso del Sangro;*

CALABRIA: *Ver. Ionico Mer. Calabrese, Ver. Tirrenico Cen. Calabrese, Ver. Tirrenico Set. Calabrese, Ver. Ionico Cen. Calabrese, Ver. Tirrenico Mer. Calabrese, Ver. Ionico Set. Calabrese;*

MARCHE: *Pianura Marchigiana Settentrionale, Appennino Marchigiano Settentrionale;*

MOLISE: *Litoranea, Frentani-Sannio Matese, Alto Volturno - Medio Sangro;*

PUGLIA: *Gargano, Salento, Basso ofanto, Tavoliere, Bacini del Lato e del Lenne, Puglia Centrale Adriatica, Puglia Centrale Bradanica, Subappennino Dauno, Basso Fortore;*

SARDEGNA: *Campidano, Bacini Montevecchio-Pischilappiu, Bacini Flumendosa-Flumineddu, Iglesiente, Gallura;*

SICILIA: *Bacino del Fiume Simeto, Sud-Occidentale e isola di Pantelleria, Nord-Orientale versante ionico, Sud-Orientale versante Stretto di Sicilia, Sud-Orientale versante ionico, Nord-Orientale versante tirrenico e isole Eolie, Centro-Settentrionale versante tirrenico, Centro-Meridionale e Isole Pelagie, Nord-Occidentale e isole Egadi e Ustica;*

SABATO 26 SETTEMBRE 2015
ORE 16:00

IL VICE CAPO DIPARTIMENTO
ANGELO BORRELLI

PROTEZIONE CIVILE
Presidenza del Consiglio dei Ministri
Dipartimento della Protezione Civile

Centro Funzionale Centrale – Settore Idro

AGGIORNAMENTO EFFETTI AL SUOLO PREVISTI PER SABATO 26 SETTEMBRE 2015

- Limiti regionali
- Zone di Allerta
- Assenza di fenomeni significativi prevedibili
- Ordinaria criticità per rischio idrogeologico localizzato
- Ordinaria criticità per rischio idraulico diffuso
- Moderata criticità per rischio idrogeologico localizzato
- Moderata criticità per rischio idraulico diffuso
- Elevata criticità per rischio idrogeologico localizzato
- Elevata criticità per rischio idraulico diffuso

PROTEZIONE CIVILE
Presidenza del Consiglio dei Ministri
Dipartimento della Protezione Civile

Centro Funzionale Centrale – Settore Idro

EFFETTI AL SUOLO PREVISTI PER DOMENICA 27 SETTEMBRE 2015

- Limiti regionali
- Zone di Allerta
- Assenza di fenomeni significativi prevedibili
- Ordinaria criticità per rischio idrogeologico localizzato
- Ordinaria criticità per rischio idraulico diffuso
- Moderata criticità per rischio idrogeologico localizzato
- Moderata criticità per rischio idraulico diffuso
- Elevata criticità per rischio idrogeologico localizzato
- Elevata criticità per rischio idraulico diffuso

PROTEZIONE CIVILE
Presidenza del Consiglio dei Ministri
Dipartimento della Protezione Civile

Centro Funzionale Centrale – Settore Idro

OGGETTO: BOLLETTINO DI CRITICITA' NAZIONALE

RIFE/./ DIRETTIVA PRESIDENZA CONSIGLIO DEI MINISTRI 27-2-2004.
INDIRIZZI OPERATIVI PER LA GESTIONE ORGANIZZATIVA E FUNZIONALE DEL SISTEMA DI ALLERTAMENTO NAZIONALE, STATALE E REGIONALE, PER IL RISCHIO IDROGEOLOGICO E IDRAULICO AI FINI DI PROTEZIONE CIVILE.

Premesso che:
- è stato emesso in data odierna il Bollettino di vigilanza meteorologica nazionale;
- è stato emesso l'avviso di avverse condizioni meteorologiche n° 15106 prot. DPC/RIA/ 47267 del 27 settembre 2015;
- le regioni Sardegna , Sicilia e Calabria hanno emesso un proprio avviso di criticità.

Il CENTRO FUNZIONALE CENTRALE
assunte le criticita' comunicate dai Centri Funzionali Decentrati di tutte le Regioni e Province autonome
EMETTE IL PRESENTE BOLLETTINO DI CRITICITA' NAZIONALE.

PER LA GIORNATA DI OGGI, DOMENICA 27 SETTEMBRE 2015:

ELEVATA CRITICITA' PER RISCHIO IDROGEOLOGICO LOCALIZZATO SU:

SARDEGNA: *Campidano, Bacini Montevecchio-Pischilappiu, Bacino del Tirso, Iglesiente;*

MODERATA CRITICITA' PER RISCHIO IDROGEOLOGICO LOCALIZZATO SU:

CALABRIA: *Ver. Tirrenico Mer. Calabrese, Ver. Ionico Cen. Calabrese, Ver. Tirrenico Cen. Calabrese, Ver. Ionico Mer. Calabrese;*

SARDEGNA: *Gallura, Bacini Flumendosa-Flumineddu;*

ORDINARIA CRITICITA' PER RISCHIO IDROGEOLOGICO LOCALIZZATO SU:

ABRUZZO: *Bacino Basso del Sangro, Marsica, Bacino dell'Aterno, Bacino del Pescara, Bacino Alto del Sangro, Bacini Tordino Vomano;*

CALABRIA: *Ver. Ionico Set. Calabrese, Ver. Tirrenico Set. Calabrese;*

MARCHE: *Appennino Marchigiano Settentrionale, Pianura Marchigiana Settentrionale;*

PUGLIA: *Bacini del Lato e del Lenne, Basso ofanto, Subappennino Dauno, Puglia Centrale Bradanica, Gargano, Tavoliere, Puglia Centrale Adriatica, Basso Fortore, Salento;*

SARDEGNA: *Logudoro;*

SICILIA: *Nord-Orientale versante tirrenico e isole Eolie, Sud-Orientale versante Stretto di Sicilia, Bacino del Fiume Simeto, Nord-Orientale versante ionico, Sud-Orientale versante ionico, Centro-Settentrionale versante tirrenico;*

PER LA GIORNATA DI DOMANI, LUNEDÌ 28 SETTEMBRE 2015:

ELEVATA CRITICITA' PER RISCHIO IDROGEOLOGICO LOCALIZZATO SU:

SARDEGNA: *Iglesiente, Bacino del Tirso, Bacini Montevecchio-Pischilappiu, Campidano;*

MODERATA CRITICITA' PER RISCHIO IDROGEOLOGICO LOCALIZZATO SU:

CALABRIA: *Ver. Tirrenico Mer. Calabrese, Ver. Tirrenico Cen. Calabrese, Ver. Ionico Mer. Calabrese, Ver. Ionico Cen. Calabrese;*

SARDEGNA: *Gallura, Bacini Flumendosa-Flumineddu;*

SICILIA: *Sud-Orientale versante Stretto di Sicilia, Nord-Orientale versante ionico, Sud-Orientale versante ionico, Bacino del Fiume Simeto, Nord-Orientale versante tirrenico e isole Eolie;*

ORDINARIA CRITICITA' PER RISCHIO IDROGEOLOGICO LOCALIZZATO SU:

CALABRIA: *Ver. Tirrenico Set. Calabrese, Ver. Ionico Set. Calabrese;*

MARCHE: *Appennino Marchigiano Settentrionale, Pianura Marchigiana Settentrionale;*

SARDEGNA: *Logudoro;*

SICILIA: *Sud-Occidentale e isola di Pantelleria, Centro-Settentrionale versante tirrenico, Nord-Occidentale e isole Egadi e Ustica, Centro-Meridionale e Isole Pelagie;*

NOTE:
Molise: possibilità di isolati rovesci temporaleschi.
Puglia: Per la giornata del 28 Settembre si segnala la possibilità che si verifichino precipitazioni isolate a carattere temporalesco

DOMENICA 27 SETTEMBRE 2015
ORE 16:00

IL VICE CAPO DIPARTIMENTO
ANGELO BORRELLI

PROTEZIONE CIVILE
Presidenza del Consiglio dei Ministri
Dipartimento della Protezione Civile

Centro Funzionale Centrale – Settore Idro

AGGIORNAMENTO EFFETTI AL SUOLO PREVISTI PER DOMENICA 27 SETTEMBRE 2015

- Limiti regionali
- Zone di Allerta
- Assenza di fenomeni significativi prevedibili
- Ordinaria criticità per rischio idrogeologico localizzato
- Ordinaria criticità per rischio idraulico diffuso
- Moderata criticità per rischio idrogeologico localizzato
- Moderata criticità per rischio idraulico diffuso
- Elevata criticità per rischio idrogeologico localizzato
- Elevata criticità per rischio idraulico diffuso

PROTEZIONE CIVILE
Presidenza del Consiglio dei Ministri
Dipartimento della Protezione Civile

Centro Funzionale Centrale – Settore Idro

EFFETTI AL SUOLO PREVISTI PER LUNEDÌ 28 SETTEMBRE 2015

- Limiti regionali
- Zone di Allerta
- Assenza di fenomeni significativi prevedibili
- Ordinaria criticità per rischio idrogeologico localizzato
- Ordinaria criticità per rischio idraulico diffuso
- Moderata criticità per rischio idrogeologico localizzato
- Moderata criticità per rischio idraulico diffuso
- Elevata criticità per rischio idrogeologico localizzato
- Elevata criticità per rischio idraulico diffuso

PROTEZIONE CIVILE
Presidenza del Consiglio dei Ministri
Dipartimento della Protezione Civile

Centro Funzionale Centrale – Settore Idro

OGGETTO: BOLLETTINO DI CRITICITA' NAZIONALE

RIFE/./ DIRETTIVA PRESIDENZA CONSIGLIO DEI MINISTRI 27-2-2004.
INDIRIZZI OPERATIVI PER LA GESTIONE ORGANIZZATIVA E FUNZIONALE DEL SISTEMA DI ALLERTAMENTO NAZIONALE, STATALE E REGIONALE, PER IL RISCHIO IDROGEOLOGICO E IDRAULICO AI FINI DI PROTEZIONE CIVILE.

Premesso che:
- è stato emesso in data odierna il Bollettino di vigilanza meteorologica nazionale;
- è in corso l'avviso di condizioni meteorologiche avverse n° 15106 prot. DPC/RIA/ 47267 del 27 settembre 2015; è stato emesso l'avviso di avverse condizioni meteorologiche N.° 15107 PROT. DPC/RIA/ 47435 / del 28 settembre 2015;
- sono in corso gli Avvisi di criticita regionale della Sardegna e della Sicilia;

Il CENTRO FUNZIONALE CENTRALE

assunte le criticita' comunicate dai Centri Funzionali Decentrati di tutte le Regioni e Province autonome

EMETTE IL PRESENTE BOLLETTINO DI CRITICITA' NAZIONALE.

PER LA GIORNATA DI OGGI, LUNEDÌ 28 SETTEMBRE 2015:

MODERATA CRITICITA' PER RISCHIO IDROGEOLOGICO LOCALIZZATO SU:

SARDEGNA: *Campidano, Iglesiente;*

SICILIA: *Sud-Orientale versante ionico, Centro-Settentrionale versante tirrenico, Sud-Orientale versante Stretto di Sicilia, Nord-Orientale versante tirrenico e isole Eolie, Bacino del Fiume Simeto, Nord-Orientale versante ionico;*

ORDINARIA CRITICITA' PER RISCHIO IDROGEOLOGICO LOCALIZZATO SU:

CALABRIA: *Ver. Ionico Set. Calabrese, Ver. Ionico Mer. Calabrese, Ver. Tirrenico Set. Calabrese, Ver. Tirrenico Cen. Calabrese, Ver. Ionico Cen. Calabrese, Ver. Tirrenico Mer. Calabrese;*

SARDEGNA: *Gallura, Bacini Flumendosa-Flumineddu, Bacini Montevecchio-Pischilappiu, Bacino del Tirso;*

SICILIA: *Sud-Occidentale e isola di Pantelleria, Centro-Meridionale e Isole Pelagie, Nord-Occidentale e isole Egadi e Ustica;*

PER LA GIORNATA DI DOMANI, MARTEDÌ 29 SETTEMBRE 2015:

MODERATA CRITICITA' PER RISCHIO IDROGEOLOGICO LOCALIZZATO SU:

SICILIA: *Sud-Orientale versante Stretto di Sicilia, Nord-Orientale versante ionico, Nord-Orientale versante tirrenico e isole Eolie, Sud-Orientale versante ionico, Bacino del Fiume Simeto;*

ORDINARIA CRITICITA' PER RISCHIO IDROGEOLOGICO LOCALIZZATO SU:

CALABRIA: *Ver. Tirrenico Cen. Calabrese, Ver. Ionico Set. Calabrese, Ver. Tirrenico Mer. Calabrese, Ver. Ionico Cen. Calabrese, Ver. Tirrenico Set. Calabrese, Ver. Ionico Mer. Calabrese;*

SARDEGNA: *Bacini Flumendosa-Flumineddu, Iglesiente, Gallura, Campidano;*

SICILIA: *Sud-Occidentale e isola di Pantelleria, Centro-Meridionale e Isole Pelagie, Nord-Occidentale e isole Egadi e Ustica, Centro-Settentrionale versante tirrenico;*

NOTE: Regione Sardegna: il declassamento da criticità elevata a criticità moderata decorre dalle ore 10.30 odierne.

LUNEDÌ 28 SETTEMBRE 2015
ORE 16:00

IL VICE CAPO DIPARTIMENTO
ANGELO BORRELLI

PROTEZIONE CIVILE
Presidenza del Consiglio dei Ministri
Dipartimento della Protezione Civile

Centro Funzionale Centrale – Settore Idro

AGGIORNAMENTO EFFETTI AL SUOLO PREVISTI PER LUNEDÌ 28 SETTEMBRE 2015

- Limiti regionali
- Zone di Allerta
- Assenza di fenomeni significativi prevedibili
- Ordinaria criticità per rischio idrogeologico localizzato
- Ordinaria criticità per rischio idraulico diffuso
- Moderata criticità per rischio idrogeologico localizzato
- Moderata criticità per rischio idraulico diffuso
- Elevata criticità per rischio idrogeologico localizzato
- Elevata criticità per rischio idraulico diffuso

PROTEZIONE CIVILE
Presidenza del Consiglio dei Ministri
Dipartimento della Protezione Civile

Centro Funzionale Centrale – Settore Idro

EFFETTI AL SUOLO PREVISTI PER MARTEDÌ 29 SETTEMBRE 2015

- Limiti regionali
- Zone di Allerta
- Assenza di fenomeni significativi prevedibili
- Ordinaria criticità per rischio idrogeologico localizzato
- Ordinaria criticità per rischio idraulico diffuso
- Moderata criticità per rischio idrogeologico localizzato
- Moderata criticità per rischio idraulico diffuso
- Elevata criticità per rischio idrogeologico localizzato
- Elevata criticità per rischio idraulico diffuso

PROTEZIONE CIVILE
Presidenza del Consiglio dei Ministri
Dipartimento della Protezione Civile

Centro Funzionale Centrale – Settore Idro

OGGETTO: BOLLETTINO DI CRITICITA' NAZIONALE

RIFE/./ DIRETTIVA PRESIDENZA CONSIGLIO DEI MINISTRI 27-2-2004.
INDIRIZZI OPERATIVI PER LA GESTIONE ORGANIZZATIVA E FUNZIONALE DEL SISTEMA DI ALLERTAMENTO NAZIONALE, STATALE E REGIONALE, PER IL RISCHIO IDROGEOLOGICO E IDRAULICO AI FINI DI PROTEZIONE CIVILE.

Premesso che:
- è stato emesso in data odierna il Bollettino di vigilanza meteorologica nazionale;
- è in corso l'avviso di condizioni meteorologiche avverse n° 15107 prot. DPC/RIA/ 47435 / del 28 settembre 2015 ed è stato emesso l'avviso di avverse condizioni meteorologiche N.° 15108 PROT. DPC/RIA/ 47747 / del 29 settembre 2015;
- non sono in corso Avvisi di criticita';

Il CENTRO FUNZIONALE CENTRALE
assunte le criticita' comunicate dai Centri Funzionali Decentrati di tutte le Regioni e Province autonome
EMETTE IL PRESENTE BOLLETTINO DI CRITICITA' NAZIONALE.

PER LA GIORNATA DI OGGI, MARTEDÌ 29 SETTEMBRE 2015:

ORDINARIA CRITICITA' PER RISCHIO IDROGEOLOGICO LOCALIZZATO SU:

CALABRIA: *Ver. Ionico Cen. Calabrese, Ver. Tirrenico Mer. Calabrese, Ver. Ionico Mer. Calabrese, Ver. Tirrenico Cen. Calabrese;*

SARDEGNA: *Campidano, Bacini Flumendosa-Flumineddu, Iglesiente, Gallura;*

SICILIA: *Sud-Orientale versante Stretto di Sicilia, Nord-Orientale versante ionico, Sud-Orientale versante ionico, Bacino del Fiume Simeto, Centro-Meridionale e Isole Pelagie, Nord-Orientale versante tirrenico e isole Eolie, Centro-Settentrionale versante tirrenico;*

PER LA GIORNATA DI DOMANI, MERCOLEDÌ 30 SETTEMBRE 2015:

MODERATA CRITICITA' PER RISCHIO IDROGEOLOGICO LOCALIZZATO SU:

SARDEGNA: *Gallura, Iglesiente, Campidano, Bacini Flumendosa-Flumineddu;*

ORDINARIA CRITICITA' PER RISCHIO IDROGEOLOGICO LOCALIZZATO SU:

CALABRIA: *Ver. Ionico Cen. Calabrese, Ver. Tirrenico Cen. Calabrese, Ver. Ionico Mer. Calabrese, Ver. Tirrenico Mer. Calabrese;*

SARDEGNA: *Bacini Montevecchio-Pischilappiu, Bacino del Tirso, Logudoro;*

SICILIA: *Nord-Orientale versante ionico, Nord-Orientale versante tirrenico e isole Eolie, Sud-Orientale versante ionico, Sud-Orientale versante Stretto di Sicilia, Bacino del Fiume Simeto;*

NOTE:
SARDEGNA: SINO ALLE ORE 12:00 DI DOMANI MERCOLEDì 30 SETTEMBRE, SU TUTTE LE ZONE DI ALLERTA, VIENE CONFERMATO IL LIVELLO DI CRITICITA' VIGENTE PER IL GIORNO MARTEDI' 29 SETTEMBRE.
A PARTIRE DALLE ORE 12:00 DI DOMANI MERCOLEDI' 30 SETTEMBRE IL LIVELLO DI CRITICITA' E' QUELLO RIPORTATO IN MAPPA E SOPRA DESCRITTO

MARTEDÌ 29 SETTEMBRE 2015
ORE 16:00

IL VICE CAPO DIPARTIMENTO
ANGELO BORRELLI

PROTEZIONE CIVILE
Presidenza del Consiglio dei Ministri
Dipartimento della Protezione Civile

Centro Funzionale Centrale – Settore Idro

AGGIORNAMENTO EFFETTI AL SUOLO PREVISTI PER MARTEDÌ 29 SETTEMBRE 2015

- Limiti regionali
- Zone di Allerta
- Assenza di fenomeni significativi prevedibili
- Ordinaria criticità per rischio idrogeologico localizzato
- Ordinaria criticità per rischio idraulico diffuso
- Moderata criticità per rischio idrogeologico localizzato
- Moderata criticità per rischio idraulico diffuso
- Elevata criticità per rischio idrogeologico localizzato
- Elevata criticità per rischio idraulico diffuso

PROTEZIONE CIVILE
Presidenza del Consiglio dei Ministri
Dipartimento della Protezione Civile

Centro Funzionale Centrale – Settore Idro

EFFETTI AL SUOLO PREVISTI PER MERCOLEDÌ 30 SETTEMBRE 2015

- Limiti regionali
- Zone di Allerta
- Assenza di fenomeni significativi prevedibili
- Ordinaria criticità per rischio idrogeologico localizzato
- Ordinaria criticità per rischio idraulico diffuso
- Moderata criticità per rischio idrogeologico localizzato
- Moderata criticità per rischio idraulico diffuso
- Elevata criticità per rischio idrogeologico localizzato
- Elevata criticità per rischio idraulico diffuso

PROTEZIONE CIVILE
Presidenza del Consiglio dei Ministri
Dipartimento della Protezione Civile

Centro Funzionale Centrale – Settore Idro

OGGETTO: BOLLETTINO DI CRITICITA' NAZIONALE

RIFE/./ DIRETTIVA PRESIDENZA CONSIGLIO DEI MINISTRI 27-2-2004.
INDIRIZZI OPERATIVI PER LA GESTIONE ORGANIZZATIVA E FUNZIONALE DEL SISTEMA DI ALLERTAMENTO NAZIONALE, STATALE E REGIONALE, PER IL RISCHIO IDROGEOLOGICO E IDRAULICO AI FINI DI PROTEZIONE CIVILE.

Premesso che:
- è stato emesso in data odierna il Bollettino di vigilanza meteorologica nazionale;
- è in corso l'avviso di condizioni meteorologiche avverse N.° 15108 PROT. DPC/RIA/ 47747 / del 29 settembre 2015 ed è stato emesso l'avviso di avverse condizioni meteorologiche N.° 15109 PROT. DPC/RIA/ 47987 / DEL 30 settembre 2015
- è in corso l'avviso di criticità sulla Sardegna ed è stato emesso l'avviso di criticità sulla Sicilia.

Il CENTRO FUNZIONALE CENTRALE

assunte le criticita' comunicate dai Centri Funzionali Decentrati di tutte le Regioni e Province autonome

EMETTE IL PRESENTE BOLLETTINO DI CRITICITA' NAZIONALE.

PER LA GIORNATA DI OGGI, MERCOLEDÌ 30 SETTEMBRE 2015:

ELEVATA CRITICITA' PER RISCHIO IDROGEOLOGICO LOCALIZZATO SU:

SARDEGNA: *Campidano, Bacino del Tirso, Gallura, Bacini Montevecchio-Pischilappiu, Logudoro, Iglesiente, Bacini Flumendosa-Flumineddu;*

ORDINARIA CRITICITA' PER RISCHIO IDROGEOLOGICO LOCALIZZATO SU:

CALABRIA: *Ver. Ionico Set. Calabrese, Ver. Ionico Mer. Calabrese, Ver. Ionico Cen. Calabrese, Ver. Tirrenico Mer. Calabrese, Ver. Tirrenico Set. Calabrese, Ver. Tirrenico Cen. Calabrese;*

LAZIO: *Bacini Costieri Sud, Roma, Bacini Costieri Nord;*

SICILIA: *Sud-Occidentale e isola di Pantelleria, Sud-Orientale versante Stretto di Sicilia, Sud-Orientale versante ionico, Bacino del Fiume Simeto, Nord-Orientale versante ionico, Centro-Meridionale e Isole Pelagie, Nord-Orientale versante tirrenico e isole Eolie, Nord-Occidentale e isole Egadi e Ustica, Centro-Settentrionale versante tirrenico;*

PER LA GIORNATA DI DOMANI, GIOVEDÌ 01 OTTOBRE 2015:

ELEVATA CRITICITA' PER RISCHIO IDROGEOLOGICO LOCALIZZATO SU:

SARDEGNA: *Iglesiente, Bacini Montevecchio-Pischilappiu, Logudoro, Campidano, Bacini Flumendosa-Flumineddu, Gallura, Bacino del Tirso;*

MODERATA CRITICITA' PER RISCHIO IDROGEOLOGICO LOCALIZZATO SU:

SICILIA: *Centro-Meridionale e Isole Pelagie, Sud-Orientale versante ionico, Sud-Orientale versante Stretto di Sicilia, Bacino del Fiume Simeto, Sud-Occidentale e isola di Pantelleria, Centro-Settentrionale versante tirrenico, Nord-Orientale versante tirrenico e isole Eolie, Nord-Occidentale e isole Egadi e Ustica, Nord-Orientale versante ionico;*

ORDINARIA CRITICITA' PER RISCHIO IDROGEOLOGICO LOCALIZZATO SU:

ABRUZZO: *Bacini Tordino Vomano, Bacino del Pescara, Marsica, Bacino Basso del Sangro, Bacino Alto del Sangro, Bacino dell'Aterno;*

BASILICATA: *Bacino dell'Ofanto, Bacini Basento-Bradano, Bacini Agri-Sinni;*

CALABRIA: *Ver. Ionico Set. Calabrese, Ver. Ionico Cen. Calabrese, Ver. Tirrenico Cen. Calabrese, Ver. Tirrenico Set. Calabrese, Ver. Tirrenico Mer. Calabrese, Ver. Ionico Mer. Calabrese;*

CAMPANIA: *Alto Volturno, Matese, Penisola Sorrentino - Amalfitana, Monti di Sarno, Monti Picentini, Piana Campana, Napoli e Isole, Area Vesuviana;*

LAZIO: *Roma, Aniene, Bacini Costieri Sud, Appennino di Rieti, Bacini Costieri Nord, Bacino del Liri, Bacino Medio Tevere;*

MOLISE: *Litoranea, Frentani-Sannio Matese, Alto Volturno - Medio Sangro;*

PUGLIA: *Puglia Centrale Adriatica, Bacini del Lato e del Lenne, Gargano, Basso ofanto, Basso Fortore, Salento, Tavoliere, Subappennino Dauno, Puglia Centrale Bradanica;*

TOSCANA: *Fiora e Albegna-Costa e Giglio, Etruria-Costa Sud, Ombrone Gr-Costa, Isole;*

UMBRIA: *Medio Tevere, Nera Corno, Chiascio Topino Marroggia, Chiani Paglia, Trasimeno Nestore, Alto Tevere;*

ORE 16:00

IL VICE CAPO DIPARTIMENTO
ANGELO BORRELLI

PROTEZIONE CIVILE
Presidenza del Consiglio dei Ministri
Dipartimento della Protezione Civile

Centro Funzionale Centrale – Settore Idro

AGGIORNAMENTO EFFETTI AL SUOLO PREVISTI PER MERCOLEDÌ 30 SETTEMBRE 2015

- Limiti regionali
- Zone di Allerta
- Assenza di fenomeni significativi prevedibili
- Ordinaria criticità per rischio idrogeologico localizzato
- Ordinaria criticità per rischio idraulico diffuso
- Moderata criticità per rischio idrogeologico localizzato
- Moderata criticità per rischio idraulico diffuso
- Elevata criticità per rischio idrogeologico localizzato
- Elevata criticità per rischio idraulico diffuso

PROTEZIONE CIVILE
Presidenza del Consiglio dei Ministri
Dipartimento della Protezione Civile

Centro Funzionale Centrale – Settore Idro

EFFETTI AL SUOLO PREVISTI PER GIOVEDÌ 01 OTTOBRE 2015

- Limiti regionali
- Zone di Allerta
- Assenza di fenomeni significativi prevedibili
- Ordinaria criticità per rischio idrogeologico localizzato
- Ordinaria criticità per rischio idraulico diffuso
- Moderata criticità per rischio idrogeologico localizzato
- Moderata criticità per rischio idraulico diffuso
- Elevata criticità per rischio idrogeologico localizzato
- Elevata criticità per rischio idraulico diffuso

PROTEZIONE CIVILE
Presidenza del Consiglio dei Ministri
Dipartimento della Protezione Civile

Centro Funzionale Centrale – Settore Idro

OGGETTO: BOLLETTINO DI CRITICITA' NAZIONALE

RIFE/./ DIRETTIVA PRESIDENZA CONSIGLIO DEI MINISTRI 27-2-2004.
INDIRIZZI OPERATIVI PER LA GESTIONE ORGANIZZATIVA E FUNZIONALE DEL SISTEMA DI ALLERTAMENTO NAZIONALE, STATALE E REGIONALE, PER IL RISCHIO IDROGEOLOGICO E IDRAULICO AI FINI DI PROTEZIONE CIVILE.

Premesso che:
- è stato emesso in data odierna il Bollettino di vigilanza meteorologica nazionale;
- è stato emesso l'avviso di avverse condizioni meteorologiche n.°15110 prot. DPC/RIA/48257 datato 01 ottobre 2015 e sono in corso gli avvisi di avverse condizioni meteorologiche n.°15108 prot. DPC/RIA/47747/ datato 29 settembre 2015 e n.°15109 prot. DPC/RIA/47987 datato 30 settembre 2015;
- è in corso l'avviso di criticità della Regione Sardegna e della Regione Sicilia ed è stato emesso l'avviso di criticità della Regione Calabria.

Il CENTRO FUNZIONALE CENTRALE

assunte le criticita' comunicate dai Centri Funzionali Decentrati di tutte le Regioni e Province autonome

EMETTE IL PRESENTE BOLLETTINO DI CRITICITA' NAZIONALE.

PER LA GIORNATA DI OGGI, GIOVEDÌ 01 OTTOBRE 2015:

ELEVATA CRITICITA' PER RISCHIO IDROGEOLOGICO LOCALIZZATO SU:

SARDEGNA: *Logudoro, Gallura, Bacini Montevecchio-Pischilappiu, Bacini Flumendosa-Flumineddu, Bacino del Tirso;*

MODERATA CRITICITA' PER RISCHIO IDROGEOLOGICO LOCALIZZATO SU:

SARDEGNA: *Iglesiente, Campidano;*

SICILIA: *Centro-Settentrionale versante tirrenico, Nord-Orientale versante tirrenico e isole Eolie, Bacino del Fiume Simeto, Sud-Orientale versante Stretto di Sicilia, Nord-Occidentale e isole Egadi e Ustica, Centro-Meridionale e Isole Pelagie, Sud-Orientale versante ionico, Nord-Orientale versante ionico, Sud-Occidentale e isola di Pantelleria;*

ORDINARIA CRITICITA' PER RISCHIO IDROGEOLOGICO LOCALIZZATO SU:

ABRUZZO: *Bacino dell'Aterno, Bacino del Pescara, Bacino Alto del Sangro, Marsica, Bacino Basso del Sangro, Bacini Tordino Vomano;*

BASILICATA: *Bacino dell'Ofanto, Bacini Agri-Sinni, Bacini Basento-Bradano;*

CALABRIA: *Ver. Tirrenico Cen. Calabrese, Ver. Ionico Mer. Calabrese, Ver. Tirrenico Set. Calabrese, Ver. Ionico Cen. Calabrese, Ver. Ionico Set. Calabrese, Ver. Tirrenico Mer. Calabrese;*

CAMPANIA: *Alto Volturno, Matese, Penisola Sorrentino - Amalfitana, Monti di Sarno, Monti Picentini, Piana Campana, Napoli e Isole, Area Vesuviana;*

LAZIO: *Appennino di Rieti, Roma, Bacino Medio Tevere, Bacini Costieri Sud, Bacini Costieri Nord, Aniene, Bacino del Liri;*

MOLISE: *Frentani-Sannio Matese, Alto Volturno - Medio Sangro, Litoranea;*

PUGLIA: *Salento, Puglia Centrale Bradanica, Tavoliere, Puglia Centrale Adriatica, Subappennino Dauno, Basso ofanto, Basso Fortore, Bacini del Lato e del Lenne, Gargano;*

TOSCANA: *Fiora e Albegna-Costa e Giglio, Etruria-Costa Sud, Isole, Ombrone Gr-Costa;*

UMBRIA: *Trasimeno Nestore, Chiani Paglia, Alto Tevere, Medio Tevere, Nera Corno, Chiascio Topino Marroggia;*

PER LA GIORNATA DI DOMANI, VENERDÌ 02 OTTOBRE 2015:

ELEVATA CRITICITA' PER RISCHIO IDROGEOLOGICO LOCALIZZATO SU:

SARDEGNA: *Bacini Flumendosa-Flumineddu, Gallura, Bacini Montevecchio-Pischilappiu, Bacino del Tirso, Logudoro;*

MODERATA CRITICITA' PER RISCHIO IDROGEOLOGICO LOCALIZZATO SU:

CALABRIA: *Ver. Tirrenico Mer. Calabrese, Ver. Ionico Mer. Calabrese;*

SARDEGNA: *Campidano, Iglesiente;*

SICILIA: *Nord-Orientale versante ionico, Sud-Orientale versante ionico, Nord-Orientale versante tirrenico e isole Eolie, Sud-Orientale versante Stretto di Sicilia, Bacino del Fiume Simeto;*

ORDINARIA CRITICITA' PER RISCHIO IDROGEOLOGICO LOCALIZZATO SU:

BASILICATA: *Bacini Agri-Sinni, Bacini Basento-Bradano, Bacino dell'Ofanto;*

CALABRIA: *Ver. Ionico Set. Calabrese, Ver. Ionico Cen. Calabrese, Ver. Tirrenico Set. Calabrese, Ver. Tirrenico Cen. Calabrese;*

CAMPANIA: *Tusciano, Alto Sele, Piana Campana, Napoli e Isole, Area Vesuviana, Piana del Sele, Alto Cilento, Basso Cilento, Alto Volturno, Matese, Penisola Sorrentino - Amalfitana, Monti di Sarno, Monti Picentini;*

LAZIO: *Roma, Bacino del Liri, Bacini Costieri Sud, Bacino Medio Tevere, Appennino di Rieti, Bacini Costieri Nord, Aniene;*

LIGURIA: *Bacini Liguri Marittimi di Levante, Bacini Liguri Marittimi di Centro, Bacini Liguri Padani di Levante, Bacini Liguri Marittimi di Ponente, Bacini Liguri Padani di Ponente;*

MOLISE: *Alto Volturno - Medio Sangro;*

PIEMONTE: *Pianura Cuneese, Valle Tanaro, Valli Susa, Chisone, Pellice, Po, Valli Orco, Lanzo, Sangone, Belbo, Bormida;*

SICILIA: *Nord-Occidentale e isole Egadi e Ustica, Sud-Occidentale e isola di Pantelleria, Centro-Meridionale e Isole Pelagie, Centro-Settentrionale versante tirrenico;*

TOSCANA: *Etruria-Costa Sud, Fiora e Albegna, Etruria-Costa Nord, Ombrone Gr-Costa, Ombrone Gr-Medio, Fiora e Albegna-Costa e Giglio, Isole, Arno-Costa, Etruria;*

UMBRIA: *Alto Tevere, Chiani Paglia, Nera Corno, Trasimeno Nestore, Medio Tevere, Chiascio Topino Marroggia;*

NOTE: Regione Liguria: L'ORDINARIA CRITICITA' per domani, venerdì 02 ottobre 2015, è da intendersi dalle ore 12.00.
Regione Molise: ORDINARIA CRITICITA' METEO per domani, venerdì 02 ottobre 2015, su Frentani-Sannio-Matese (Zona B) e Litoranea (zona C) per precipitazioni da isolate a sparse, anche a carattere di rovescio.
Regione Sardegna: La criticità espressa per la giornata di domani, venerdì 02 ottobre 2015 è da intendersi valida fino alle ore 6:00. Dalle ore 06:00 la criticità per rischio idrogeologico si modifica come segue: zone di allerta Gallura e Logudoro CRITICITA' MODERATA, mentre per le rimanenti zone si prevede CRITICITA' ORDINARIA.

GIOVEDÌ 01 OTTOBRE 2015
ORE 16:00

IL VICE CAPO DIPARTIMENTO
ANGELO BORRELLI

PROTEZIONE CIVILE
Presidenza del Consiglio dei Ministri
Dipartimento della Protezione Civile

Centro Funzionale Centrale - Settore Idro

AGGIORNAMENTO EFFETTI AL SUOLO PREVISTI PER GIOVEDÌ 01 OTTOBRE 2015

- Limiti regionali
- Zone di Allerta
- Assenza di fenomeni significativi prevedibili
- Ordinaria criticità per rischio idrogeologico localizzato
- Ordinaria criticità per rischio idraulico diffuso
- Moderata criticità per rischio idrogeologico localizzato
- Moderata criticità per rischio idraulico diffuso
- Elevata criticità per rischio idrogeologico localizzato
- Elevata criticità per rischio idraulico diffuso

PROTEZIONE CIVILE
Presidenza del Consiglio dei Ministri
Dipartimento della Protezione Civile

Centro Funzionale Centrale – Settore Idro

EFFETTI AL SUOLO PREVISTI PER VENERDÌ 02 OTTOBRE 2015

- Limiti regionali
- Zone di Allerta
- Assenza di fenomeni significativi prevedibili
- Ordinaria criticità per rischio idrogeologico localizzato
- Ordinaria criticità per rischio idraulico diffuso
- Moderata criticità per rischio idrogeologico localizzato
- Moderata criticità per rischio idraulico diffuso
- Elevata criticità per rischio idrogeologico localizzato
- Elevata criticità per rischio idraulico diffuso

PROTEZIONE CIVILE
Presidenza del Consiglio dei Ministri
Dipartimento della Protezione Civile

Centro Funzionale Centrale – Settore Idro

OGGETTO: BOLLETTINO DI CRITICITA' NAZIONALE

RIFE/./ DIRETTIVA PRESIDENZA CONSIGLIO DEI MINISTRI 27-2-2004.
INDIRIZZI OPERATIVI PER LA GESTIONE ORGANIZZATIVA E FUNZIONALE DEL SISTEMA DI ALLERTAMENTO NAZIONALE, STATALE E REGIONALE, PER IL RISCHIO IDROGEOLOGICO E IDRAULICO AI FINI DI PROTEZIONE CIVILE.

Premesso che:
- è stato emesso in data odierna il Bollettino di vigilanza meteorologica nazionale;
- è in corso l'Avviso di condizioni meteorologiche avverse n.15110 prot. DPC/RIA/0048257 del 01/10/2015 ed è stato emesso l'Avviso di condizioni meteorologiche avverse n.15111 prot. DPC/RIA/0048421 del giorno 02/10/2015;
- sono in corso gli Avvisi di criticita' regionali delle regioni Sicilia e Calabria;

Il CENTRO FUNZIONALE CENTRALE

assunte le criticita' comunicate dai Centri Funzionali Decentrati di tutte le Regioni e Province autonome

EMETTE IL PRESENTE BOLLETTINO DI CRITICITA' NAZIONALE.

PER LA GIORNATA DI OGGI, VENERDÌ 02 OTTOBRE 2015:

MODERATA CRITICITA' PER RISCHIO IDROGEOLOGICO LOCALIZZATO SU:

CALABRIA: *Ver. Tirrenico Cen. Calabrese, Ver. Tirrenico Mer. Calabrese, Ver. Tirrenico Set. Calabrese, Ver. Ionico Cen. Calabrese, Ver. Ionico Mer. Calabrese, Ver. Ionico Set. Calabrese;*

SICILIA: *Nord-Orientale versante tirrenico e isole Eolie, Nord-Orientale versante ionico;*

ORDINARIA CRITICITA' PER RISCHIO IDROGEOLOGICO LOCALIZZATO SU:

BASILICATA: *Bacini Basento-Bradano, Bacino dell'Ofanto, Bacini Agri-Sinni;*

CAMPANIA: *Piana Campana, Napoli e Isole, Area Vesuviana, Basso Cilento, Tusciano, Alto Sele, Piana del Sele, Alto Cilento, Penisola Sorrentino - Amalfitana, Monti di Sarno, Monti Picentini, Alto Volturno, Matese;*

LAZIO: *Bacini Costieri Nord, Appennino di Rieti, Bacino del Liri, Aniene, Bacino Medio Tevere, Bacini Costieri Sud, Roma;*

LIGURIA: *Bacini Liguri Marittimi di Levante, Bacini Liguri Marittimi di Ponente, Bacini Liguri Padani di Levante, Bacini Liguri Padani di Ponente, Bacini Liguri Marittimi di Centro;*

PIEMONTE: *Valli Orco, Lanzo, Sangone, Pianura Cuneese, Valli Susa, Chisone, Pellice, Po, Valle Tanaro, Belbo, Bormida;*

PUGLIA: *Bacini del Lato e del Lenne, Puglia Centrale Adriatica, Salento, Basso ofanto, Puglia Centrale Bradanica;*

SARDEGNA: *Gallura;*

SICILIA: *Centro-Settentrionale versante tirrenico, Sud-Orientale versante ionico, Bacino del Fiume Simeto, Sud-Orientale versante Stretto di Sicilia;*

TOSCANA: *Fiora e Albegna, Ombrone Gr-Medio, Arno-Costa, Etruria-Costa Sud, Fiora e Albegna-Costa e Giglio, Etruria-Costa Nord, Etruria, Isole, Ombrone Gr-Costa;*

UMBRIA: *Trasimeno Nestore, Alto Tevere, Chiascio Topino Marroggia, Medio Tevere, Chiani Paglia, Nera Corno;*

PER LA GIORNATA DI DOMANI, SABATO 03 OTTOBRE 2015:

ORDINARIA CRITICITA' PER RISCHIO IDROGEOLOGICO LOCALIZZATO SU:

BASILICATA: *Bacino dell'Ofanto, Bacini Agri-Sinni, Bacini Basento-Bradano;*

CALABRIA: *Ver. Ionico Cen. Calabrese, Ver. Ionico Set. Calabrese, Ver. Ionico Mer. Calabrese, Ver. Tirrenico Mer. Calabrese, Ver. Tirrenico Cen. Calabrese, Ver. Tirrenico Set. Calabrese;*

CAMPANIA: *Penisola Sorrentino - Amalfitana, Monti di Sarno, Monti Picentini, Piana Campana, Napoli e Isole, Area Vesuviana, Tusciano, Alto Sele, Piana del Sele, Alto Cilento, Basso Cilento;*

LIGURIA: *Bacini Liguri Marittimi di Centro, Bacini Liguri Padani di Levante, Bacini Liguri Marittimi di Levante, Bacini Liguri Marittimi di Ponente, Bacini Liguri Padani di Ponente;*

PUGLIA: *Basso ofanto, Puglia Centrale Adriatica, Puglia Centrale Bradanica, Salento, Bacini del Lato e del Lenne;*

SICILIA: *Nord-Orientale versante tirrenico e isole Eolie, Nord-Orientale versante ionico;*

NOTE: REGIONE LIGURIA: la criticità ordinaria per domani, sabato 3 ottobre 2015, è da intendersi fino alle ore 15:00. Dalle ore 15:00 alle ore 24:00 assenza di criticità sul territorio regionale.
REGIONE CAMPANIA: la criticità ordinaria per domani, sabato 3 ottobre 2015, è da intendersi fino alle ore 08:00. Dalle ore 08:00 alle ore 24:00 assenza di criticità sul territorio regionale.
REGIONE MOLISE: per la giornata di oggi, venerdì 2 ottobre 2015, criticità ordinaria meteorologica su tutte le zone di allerta.

VENERDÌ 02 OTTOBRE 2015
ORE 16:00

IL VICE CAPO DIPARTIMENTO
ANGELO BORRELLI

PROTEZIONE CIVILE
Presidenza del Consiglio dei Ministri
Dipartimento della Protezione Civile

Centro Funzionale Centrale - Settore Idro

AGGIORNAMENTO EFFETTI AL SUOLO PREVISTI PER VENERDÌ 02 OTTOBRE 2015

- Limiti regionali
- Zone di Allerta
- Assenza di fenomeni significativi prevedibili
- Ordinaria criticità per rischio idrogeologico localizzato
- Ordinaria criticità per rischio idraulico diffuso
- Moderata criticità per rischio idrogeologico localizzato
- Moderata criticità per rischio idraulico diffuso
- Elevata criticità per rischio idrogeologico localizzato
- Elevata criticità per rischio idraulico diffuso

PROTEZIONE CIVILE
Presidenza del Consiglio dei Ministri
Dipartimento della Protezione Civile

Centro Funzionale Centrale – Settore Idro

EFFETTI AL SUOLO PREVISTI PER SABATO 03 OTTOBRE 2015

- Limiti regionali
- Zone di Allerta
- Assenza di fenomeni significativi prevedibili
- Ordinaria criticità per rischio idrogeologico localizzato
- Ordinaria criticità per rischio idraulico diffuso
- Moderata criticità per rischio idrogeologico localizzato
- Moderata criticità per rischio idraulico diffuso
- Elevata criticità per rischio idrogeologico localizzato
- Elevata criticità per rischio idraulico diffuso

PROTEZIONE CIVILE
Presidenza del Consiglio dei Ministri
Dipartimento della Protezione Civile

Centro Funzionale Centrale – Settore Idro

OGGETTO: BOLLETTINO DI CRITICITA' NAZIONALE

RIFE/./ DIRETTIVA PRESIDENZA CONSIGLIO DEI MINISTRI 27-2-2004.
INDIRIZZI OPERATIVI PER LA GESTIONE ORGANIZZATIVA E FUNZIONALE DEL SISTEMA DI ALLERTAMENTO NAZIONALE, STATALE E REGIONALE, PER IL RISCHIO IDROGEOLOGICO E IDRAULICO AI FINI DI PROTEZIONE CIVILE.

Premesso che:
- è stato emesso in data odierna il Bollettino di vigilanza meteorologica nazionale;
- è stato emesso l'Avviso di condizioni meteorologiche avverse n. 15112 prot. DPC/RIA/0048566 datato 03.10.2015;
- è in corso l'Avviso di condizioni meteorologiche avverse n. 15111 prot. DPC/RIA/48421 datato 02.10.2015;
- è stato emessol' Avvisi di criticita' regionale della Lombardia;

Il CENTRO FUNZIONALE CENTRALE
assunte le criticita' comunicate dai Centri Funzionali Decentrati di tutte le Regioni e Province autonome
EMETTE IL PRESENTE BOLLETTINO DI CRITICITA' NAZIONALE.

PER LA GIORNATA DI OGGI, SABATO 03 OTTOBRE 2015:

MODERATA CRITICITA' PER RISCHIO IDROGEOLOGICO LOCALIZZATO SU:

LOMBARDIA: *Nordovest;*

ORDINARIA CRITICITA' PER RISCHIO IDRAULICO DIFFUSO SU:

LOMBARDIA: *Pianura Occidentale;*

ORDINARIA CRITICITA' PER RISCHIO IDROGEOLOGICO LOCALIZZATO SU:

LIGURIA: *Bacini Liguri Marittimi di Centro, Bacini Liguri Marittimi di Ponente, Bacini Liguri Padani di Levante, Bacini Liguri Padani di Ponente, Bacini Liguri Marittimi di Levante;*

LOMBARDIA: *Pianura Orientale, Garda - Valcamonica;*

PIEMONTE: *Valli Orco, Lanzo, Sangone, Toce, Chiusella, Cervo, Val Sesia;*

PUGLIA: *Salento;*

VALLE D'AOSTA: *Dorsale Alpina;*

PER LA GIORNATA DI DOMANI, DOMENICA 04 OTTOBRE 2015:

MODERATA CRITICITA' PER RISCHIO IDROGEOLOGICO LOCALIZZATO SU:

LOMBARDIA: *Nordovest;*

ORDINARIA CRITICITA' PER RISCHIO IDRAULICO DIFFUSO SU:

EMILIA ROMAGNA: *Pianura di Bologna e Ferrara, Pianura di Modena e Reggio Emilia;*

LOMBARDIA: *Pianura Occidentale;*

ORDINARIA CRITICITA' PER RISCHIO IDROGEOLOGICO LOCALIZZATO SU:

EMILIA ROMAGNA: *Pianura di Parma e Piacenza, Bacini montani di Parma, Taro e Trebbia, Bacini montani dei Fiumi Romagnoli, Bacini montani di Panaro, Secchia ed Enza, Bacino montano del Reno, Pianura di Forlì e Ravenna;*

LAZIO: *Bacino del Liri, Bacini Costieri Sud, Bacini Costieri Nord, Appennino di Rieti, Aniene, Roma, Bacino Medio Tevere;*

LIGURIA: *Bacini Liguri Marittimi di Ponente, Bacini Liguri Padani di Ponente, Bacini Liguri Marittimi di Levante, Bacini Liguri Padani di Levante, Bacini Liguri Marittimi di Centro;*

LOMBARDIA: *Pianura Orientale, Garda - Valcamonica;*

MARCHE: *Appennino Marchigiano Settentrionale, Appennino Marchigiano Meridionale, Pianura Marchigiana Settentrionale, Pianura Marchigiana Meridionale;*

PIEMONTE: *Toce, Chiusella, Cervo, Val Sesia, Valli Orco, Lanzo, Sangone;*

TOSCANA: *Ombrone Gr-Medio, Valdichiana, Valdarno Inf., Arno-Casentino, Serchio-Garfagnana-Lima, Lunigiana, Bisenzio e Ombrone Pt, Arno-Costa, Valtiberina, Ombrone Gr-Costa, Romagna-Toscana, Reno, Serchio-Lucca, Arno-Valdarno Sup., Fiora e Albegna, Etruria-Costa Sud, Arno-Firenze, Etruria, Isole, Serchio-Costa, Fiora e Albegna-Costa e Giglio, Ombrone Gr-Alto, Mugello-Val di Sieve, Valdelsa-Valdera, Etruria-Costa Nord, Versilia;*

UMBRIA: *Trasimeno Nestore, Nera Corno, Chiani Paglia, Alto Tevere, Medio Tevere, Chiascio Topino Marroggia;*

NOTE: REGIONE LOMBARDIA: la criticità ordinaria idrogeologica per le zone di allerta denominate Pianura Orientale e Garda Valcamonica è per temporali forti

SABATO 03 OTTOBRE 2015
ORE 16:00

IL VICE CAPO DIPARTIMENTO
ANGELO BORRELLI

PROTEZIONE CIVILE
Presidenza del Consiglio dei Ministri
Dipartimento della Protezione Civile

Centro Funzionale Centrale – Settore Idro

AGGIORNAMENTO EFFETTI AL SUOLO PREVISTI PER SABATO 03 OTTOBRE 2015

- Limiti regionali
- Zone di Allerta
- Assenza di fenomeni significativi prevedibili
- Ordinaria criticità per rischio idrogeologico localizzato
- Ordinaria criticità per rischio idraulico diffuso
- Moderata criticità per rischio idrogeologico localizzato
- Moderata criticità per rischio idraulico diffuso
- Elevata criticità per rischio idrogeologico localizzato
- Elevata criticità per rischio idraulico diffuso

PROTEZIONE CIVILE
Presidenza del Consiglio dei Ministri
Dipartimento della Protezione Civile

Centro Funzionale Centrale – Settore Idro

EFFETTI AL SUOLO PREVISTI PER DOMENICA 04 OTTOBRE 2015

- Limiti regionali
- Zone di Allerta
- Assenza di fenomeni significativi prevedibili
- Ordinaria criticità per rischio idrogeologico localizzato
- Ordinaria criticità per rischio idraulico diffuso
- Moderata criticità per rischio idrogeologico localizzato
- Moderata criticità per rischio idraulico diffuso
- Elevata criticità per rischio idrogeologico localizzato
- Elevata criticità per rischio idraulico diffuso

PROTEZIONE CIVILE
Presidenza del Consiglio dei Ministri
Dipartimento della Protezione Civile

Centro Funzionale Centrale – Settore Idro

OGGETTO: BOLLETTINO DI CRITICITA' NAZIONALE

RIFE/./ DIRETTIVA PRESIDENZA CONSIGLIO DEI MINISTRI 27-2-2004.
INDIRIZZI OPERATIVI PER LA GESTIONE ORGANIZZATIVA E FUNZIONALE DEL SISTEMA DI ALLERTAMENTO NAZIONALE, STATALE E REGIONALE, PER IL RISCHIO IDROGEOLOGICO E IDRAULICO AI FINI DI PROTEZIONE CIVILE.

Premesso che:
- è stato emesso in data odierna il Bollettino di vigilanza meteorologica nazionale;
- è in corso l'Avviso di condizioni meteorologiche avverse N.° 15112 PROT. N. RIA/0048566/ del 03 ottobre 2015;
- è in corso Avvisi di criticita' regionale della Lombardia.

Il CENTRO FUNZIONALE CENTRALE
assunte le criticita' comunicate dai Centri Funzionali Decentrati di tutte le Regioni e Province autonome
EMETTE IL PRESENTE BOLLETTINO DI CRITICITA' NAZIONALE.

PER LA GIORNATA DI OGGI, DOMENICA 04 OTTOBRE 2015:

MODERATA CRITICITA' PER RISCHIO IDROGEOLOGICO LOCALIZZATO SU:

LOMBARDIA: *Nordovest;*

ORDINARIA CRITICITA' PER RISCHIO IDRAULICO DIFFUSO SU:

EMILIA ROMAGNA: *Pianura di Bologna e Ferrara, Pianura di Modena e Reggio Emilia;*

LOMBARDIA: *Pianura Occidentale;*

ORDINARIA CRITICITA' PER RISCHIO IDROGEOLOGICO LOCALIZZATO SU:

EMILIA ROMAGNA: *Bacini montani di Panaro, Secchia ed Enza, Pianura di Parma e Piacenza, Bacino montano del Reno, Bacini montani dei Fiumi Romagnoli, Pianura di Forlì e Ravenna, Bacini montani di Parma, Taro e Trebbia;*

LAZIO: *Bacini Costieri Nord, Bacino Medio Tevere;*

LOMBARDIA: *Pianura Orientale, Garda - Valcamonica;*

MARCHE: *Appennino Marchigiano Meridionale, Pianura Marchigiana Meridionale, Appennino Marchigiano Settentrionale, Pianura Marchigiana Settentrionale;*

TOSCANA: *Serchio-Lucca, Arno-Casentino, Mugello-Val di Sieve, Valtiberina, Serchio-Garfagnana-Lima, Ombrone Gr-Alto, Etruria, Valdelsa-Valdera, Valdichiana, Ombrone Gr-Medio, Arno-Costa, Serchio-Costa, Fiora e Albegna-Costa e Giglio, Isole, Fiora e Albegna, Bisenzio e Ombrone Pt, Arno-Valdarno Sup., Etruria-Costa Sud, Ombrone Gr-Costa, Reno, Romagna-Toscana, Etruria-Costa Nord, Valdarno Inf., Versilia, Lunigiana, Arno-Firenze;*

UMBRIA: *Chiascio Topino Marroggia, Nera Corno, Medio Tevere, Alto Tevere, Trasimeno Nestore, Chiani Paglia;*

PER LA GIORNATA DI DOMANI, LUNEDÌ 05 OTTOBRE 2015:

ORDINARIA CRITICITA' PER RISCHIO IDROGEOLOGICO LOCALIZZATO SU:

LAZIO: *Bacini Costieri Sud, Bacino del Liri, Bacino Medio Tevere, Aniene, Bacini Costieri Nord, Appennino di Rieti, Roma;*

MARCHE: *Appennino Marchigiano Settentrionale, Pianura Marchigiana Meridionale, Pianura Marchigiana Settentrionale, Appennino Marchigiano Meridionale;*

TOSCANA: *Arno-Valdarno Sup., Arno-Casentino, Ombrone Gr-Costa, Valtiberina, Fiora e Albegna-Costa e Giglio, Ombrone Gr-Medio, Fiora e Albegna, Valdichiana, Ombrone Gr-Alto;*

UMBRIA: *Nera Corno, Alto Tevere, Trasimeno Nestore, Chiani Paglia, Medio Tevere, Chiascio Topino Marroggia;*

DOMENICA 04 OTTOBRE 2015
ORE 16:00

IL VICE CAPO DIPARTIMENTO

ANGELO BORRELLI

PROTEZIONE CIVILE
Presidenza del Consiglio dei Ministri
Dipartimento della Protezione Civile

Centro Funzionale Centrale – Settore Idro

AGGIORNAMENTO EFFETTI AL SUOLO PREVISTI PER DOMENICA 04 OTTOBRE 2015

- Limiti regionali
- Zone di Allerta
- Assenza di fenomeni significativi prevedibili
- Ordinaria criticità per rischio idrogeologico localizzato
- Ordinaria criticità per rischio idraulico diffuso
- Moderata criticità per rischio idrogeologico localizzato
- Moderata criticità per rischio idraulico diffuso
- Elevata criticità per rischio idrogeologico localizzato
- Elevata criticità per rischio idraulico diffuso

PROTEZIONE CIVILE
Presidenza del Consiglio dei Ministri
Dipartimento della Protezione Civile

Centro Funzionale Centrale - Settore Idro

EFFETTI AL SUOLO PREVISTI PER LUNEDÌ 05 OTTOBRE 2015

- Limiti regionali
- Zone di Allerta
- Assenza di fenomeni significativi prevedibili
- Ordinaria criticità per rischio idrogeologico localizzato
- Ordinaria criticità per rischio idraulico diffuso
- Moderata criticità per rischio idrogeologico localizzato
- Moderata criticità per rischio idraulico diffuso
- Elevata criticità per rischio idrogeologico localizzato
- Elevata criticità per rischio idraulico diffuso

PROTEZIONE CIVILE
Presidenza del Consiglio dei Ministri
Dipartimento della Protezione Civile

Centro Funzionale Centrale – Settore Idro

OGGETTO: BOLLETTINO DI CRITICITA' NAZIONALE

RIFE/./ DIRETTIVA PRESIDENZA CONSIGLIO DEI MINISTRI 27-2-2004.
INDIRIZZI OPERATIVI PER LA GESTIONE ORGANIZZATIVA E FUNZIONALE DEL SISTEMA DI ALLERTAMENTO NAZIONALE, STATALE E REGIONALE, PER IL RISCHIO IDROGEOLOGICO E IDRAULICO AI FINI DI PROTEZIONE CIVILE.

Premesso che:
- è stato emesso in data odierna il Bollettino di vigilanza meteorologica nazionale;
- è stato emesso l'Avviso di condizioni metereologiche avverse n° 15113 prot. RIA/0048727 del 05/10/2015;
- non sono in corso Avvisi di criticita';

Il CENTRO FUNZIONALE CENTRALE
assunte le criticita' comunicate dai Centri Funzionali Decentrati di tutte le Regioni e Province autonome
EMETTE IL PRESENTE BOLLETTINO DI CRITICITA' NAZIONALE.

PER LA GIORNATA DI OGGI, LUNEDÌ 05 OTTOBRE 2015:

ORDINARIA CRITICITA' PER RISCHIO IDROGEOLOGICO LOCALIZZATO SU:

MOLISE: *Frentani-Sannio Matese, Litoranea, Alto Volturno - Medio Sangro;*

PER LA GIORNATA DI DOMANI, MARTEDÌ 06 OTTOBRE 2015:

ORDINARIA CRITICITA' PER RISCHIO IDROGEOLOGICO LOCALIZZATO SU:

CALABRIA: *Ver. Tirrenico Set. Calabrese;*

EMILIA ROMAGNA: *Bacini montani dei Fiumi Romagnoli, Bacini montani di Panaro, Secchia ed Enza, Bacino montano del Reno, Pianura di Forlì e Ravenna, Bacini montani di Parma, Taro e Trebbia;*

LAZIO: *Bacino Medio Tevere, Bacino del Liri, Appennino di Rieti, Aniene;*

LIGURIA: *Bacini Liguri Marittimi di Centro, Bacini Liguri Padani di Levante, Bacini Liguri Marittimi di Levante;*

MARCHE: *Pianura Marchigiana Meridionale, Pianura Marchigiana Settentrionale, Appennino Marchigiano Meridionale, Appennino Marchigiano Settentrionale;*

MOLISE: *Frentani-Sannio Matese, Litoranea, Alto Volturno - Medio Sangro;*

TOSCANA: *Fiora e Albegna-Costa e Giglio, Valdarno Inf., Reno, Valdelsa-Valdera, Etruria, Arno-Firenze, Ombrone Gr-Costa, Bisenzio e Ombrone Pt, Ombrone Gr-Alto, Isole, Valdichiana, Serchio-Garfagnana-Lima, Etruria-Costa Nord, Serchio-Costa, Fiora e Albegna, Etruria-Costa Sud, Serchio-Lucca, Versilia, Mugello-Val di Sieve, Arno-Costa, Ombrone Gr-Medio, Arno-Valdarno Sup., Arno-Casentino, Romagna-Toscana, Lunigiana, Valtiberina;*

UMBRIA: *Chiani Paglia, Nera Corno, Trasimeno Nestore, Alto Tevere, Chiascio Topino Marroggia, Medio Tevere;*

NOTE:
REGIONE PUGLIA: Si potrebbero verificare precipitazioni da isolate a sparse, anche a carattere di rovescio o temporale su Puglia Settentrionale.

LUNEDÌ 05 OTTOBRE 2015
ORE 16:00

IL VICE CAPO DIPARTIMENTO
ANGELO BORRELLI

PROTEZIONE CIVILE
Presidenza del Consiglio dei Ministri
Dipartimento della Protezione Civile

Centro Funzionale Centrale - Settore Idro

AGGIORNAMENTO EFFETTI AL SUOLO PREVISTI PER LUNEDÌ 05 OTTOBRE 2015

- Limiti regionali
- Zone di Allerta
- Assenza di fenomeni significativi prevedibili
- Ordinaria criticità per rischio idrogeologico localizzato
- Ordinaria criticità per rischio idraulico diffuso
- Moderata criticità per rischio idrogeologico localizzato
- Moderata criticità per rischio idraulico diffuso
- Elevata criticità per rischio idrogeologico localizzato
- Elevata criticità per rischio idraulico diffuso

PROTEZIONE CIVILE
Presidenza del Consiglio dei Ministri
Dipartimento della Protezione Civile

Centro Funzionale Centrale – Settore Idro

EFFETTI AL SUOLO PREVISTI PER MARTEDÌ 06 OTTOBRE 2015

- Limiti regionali
- Zone di Allerta
- Assenza di fenomeni significativi prevedibili
- Ordinaria criticità per rischio idrogeologico localizzato
- Ordinaria criticità per rischio idraulico diffuso
- Moderata criticità per rischio idrogeologico localizzato
- Moderata criticità per rischio idraulico diffuso
- Elevata criticità per rischio idrogeologico localizzato
- Elevata criticità per rischio idraulico diffuso

PROTEZIONE CIVILE
Presidenza del Consiglio dei Ministri
Dipartimento della Protezione Civile

Centro Funzionale Centrale – Settore Idro

OGGETTO: BOLLETTINO DI CRITICITA' NAZIONALE

RIFE/./ DIRETTIVA PRESIDENZA CONSIGLIO DEI MINISTRI 27-2-2004.
INDIRIZZI OPERATIVI PER LA GESTIONE ORGANIZZATIVA E FUNZIONALE DEL SISTEMA DI ALLERTAMENTO NAZIONALE, STATALE E REGIONALE, PER IL RISCHIO IDROGEOLOGICO E IDRAULICO AI FINI DI PROTEZIONE CIVILE.

Premesso che:
- è stato emesso in data odierna il Bollettino di vigilanza meteorologica nazionale;
- è in corso l'Avviso di condizioni meteorologiche avverse n°15113 prot. DPC/RIA/48727 datato 05/10/2015;
- non sono in corso Avvisi di criticita';

Il CENTRO FUNZIONALE CENTRALE

assunte le criticita' comunicate dai Centri Funzionali Decentrati di tutte le Regioni e Province autonome

EMETTE IL PRESENTE BOLLETTINO DI CRITICITA' NAZIONALE.

PER LA GIORNATA DI OGGI, MARTEDÌ 06 OTTOBRE 2015:

ORDINARIA CRITICITA' PER RISCHIO IDROGEOLOGICO LOCALIZZATO SU:

EMILIA ROMAGNA: *Bacini montani di Parma, Taro e Trebbia, Bacino montano del Reno, Pianura di Forlì e Ravenna, Bacini montani dei Fiumi Romagnoli, Bacini montani di Panaro, Secchia ed Enza;*

FRIULI VENEZIA GIULIA: *Bacino di Levante / Carso;*

LAZIO: *Appennino di Rieti, Bacino del Liri, Bacino Medio Tevere, Aniene, Bacini Costieri Nord;*

LIGURIA: *Bacini Liguri Marittimi di Levante, Bacini Liguri Marittimi di Centro, Bacini Liguri Marittimi di Ponente, Bacini Liguri Padani di Levante, Bacini Liguri Padani di Ponente;*

MARCHE: *Pianura Marchigiana Settentrionale, Appennino Marchigiano Settentrionale;*

TOSCANA: *Valdarno Inf., Isole, Lunigiana, Serchio-Garfagnana-Lima, Valdichiana, Serchio-Lucca, Arno-Costa, Fiora e Albegna-Costa e Giglio, Etruria-Costa Sud, Arno-Valdarno Sup., Etruria, Serchio-Costa, Ombrone Gr-Costa, Ombrone Gr-Medio, Etruria-Costa Nord, Ombrone Gr-Alto, Versilia;*

UMBRIA: *Nera Corno, Chiani Paglia, Chiascio Topino Marroggia, Trasimeno Nestore, Medio Tevere, Alto Tevere;*

PER LA GIORNATA DI DOMANI, MERCOLEDÌ 07 OTTOBRE 2015:

ORDINARIA CRITICITA' PER RISCHIO IDROGEOLOGICO LOCALIZZATO SU:

ABRUZZO: *Bacino Basso del Sangro, Bacino del Pescara, Bacini Tordino Vomano;*

BASILICATA: *Bacini Basento-Bradano, Bacini Agri-Sinni, Bacino dell'Ofanto;*

CALABRIA: *Ver. Tirrenico Set. Calabrese, Ver. Tirrenico Cen. Calabrese, Ver. Tirrenico Mer. Calabrese, Ver. Ionico Set. Calabrese, Ver. Ionico Mer. Calabrese, Ver. Ionico Cen. Calabrese;*

EMILIA ROMAGNA: *Bacino montano del Reno, Bacini montani di Parma, Taro e Trebbia, Pianura di Forlì e Ravenna, Bacini montani dei Fiumi Romagnoli, Bacini montani di Panaro, Secchia ed Enza;*

FRIULI VENEZIA GIULIA: *Bacino di Levante / Carso;*

LIGURIA: *Bacini Liguri Padani di Ponente, Bacini Liguri Marittimi di Centro, Bacini Liguri Padani di Levante, Bacini Liguri Marittimi di Levante, Bacini Liguri Marittimi di Ponente;*

MARCHE: *Appennino Marchigiano Meridionale, Appennino Marchigiano Settentrionale, Pianura Marchigiana Meridionale, Pianura Marchigiana Settentrionale;*

MOLISE: *Frentani-Sannio Matese, Alto Volturno - Medio Sangro, Litoranea;*

PUGLIA: *Tavoliere, Basso Fortore, Subappennino Dauno, Puglia Centrale Adriatica, Salento, Gargano, Basso ofanto, Bacini del Lato e del Lenne, Puglia Centrale Bradanica;*

TOSCANA: *Arno-Casentino, Arno-Costa, Arno-Valdarno Sup., Serchio-Garfagnana-Lima, Valdelsa-Valdera, Lunigiana, Romagna-Toscana, Reno, Etruria-Costa Nord, Etruria-Costa Sud, Ombrone Gr-Costa, Isole, Etruria, Valtiberina, Fiora e Albegna-Costa e Giglio, Serchio-Costa, Versilia, Valdarno Inf., Mugello-Val di Sieve, Ombrone Gr-Medio, Valdichiana, Bisenzio e Ombrone Pt, Ombrone Gr-Alto, Serchio-Lucca, Fiora e Albegna, Arno-Firenze;*

UMBRIA: *Trasimeno Nestore, Medio Tevere, Nera Corno, Chiascio Topino Marroggia, Alto Tevere, Chiani Paglia;*

NOTE: Regione Molise: Per oggi, martedì 06 ottobre 2015, ORDINARIA CRITICITA' METEO su tutte le zone di allerta per brevi temporali.

MARTEDÌ 06 OTTOBRE 2015
ORE 16:00

IL VICE CAPO DIPARTIMENTO
ANGELO BORRELLI

PROTEZIONE CIVILE
Presidenza del Consiglio dei Ministri
Dipartimento della Protezione Civile

Centro Funzionale Centrale - Settore Idro

AGGIORNAMENTO EFFETTI AL SUOLO PREVISTI PER MARTEDÌ 06 OTTOBRE 2015

- Limiti regionali
- Zone di Allerta
- Assenza di fenomeni significativi prevedibili
- Ordinaria criticità per rischio idrogeologico localizzato
- Ordinaria criticità per rischio idraulico diffuso
- Moderata criticità per rischio idrogeologico localizzato
- Moderata criticità per rischio idraulico diffuso
- Elevata criticità per rischio idrogeologico localizzato
- Elevata criticità per rischio idraulico diffuso

PROTEZIONE CIVILE
Presidenza del Consiglio dei Ministri
Dipartimento della Protezione Civile

Centro Funzionale Centrale – Settore Idro

EFFETTI AL SUOLO PREVISTI PER MERCOLEDÌ 07 OTTOBRE 2015

- Limiti regionali
- Zone di Allerta
- Assenza di fenomeni significativi prevedibili
- Ordinaria criticità per rischio idrogeologico localizzato
- Ordinaria criticità per rischio idraulico diffuso
- Moderata criticità per rischio idrogeologico localizzato
- Moderata criticità per rischio idraulico diffuso
- Elevata criticità per rischio idrogeologico localizzato
- Elevata criticità per rischio idraulico diffuso

PROTEZIONE CIVILE
Presidenza del Consiglio dei Ministri
Dipartimento della Protezione Civile

Centro Funzionale Centrale – Settore Idro

OGGETTO: BOLLETTINO DI CRITICITA' NAZIONALE

RIFE/./ DIRETTIVA PRESIDENZA CONSIGLIO DEI MINISTRI 27-2-2004.
INDIRIZZI OPERATIVI PER LA GESTIONE ORGANIZZATIVA E FUNZIONALE DEL SISTEMA DI ALLERTAMENTO NAZIONALE, STATALE E REGIONALE, PER IL RISCHIO IDROGEOLOGICO E IDRAULICO AI FINI DI PROTEZIONE CIVILE.

Premesso che:
- è stato emesso in data odierna il Bollettino di vigilanza meteorologica nazionale;
- è in corso l'Avviso di condizioni meteorologiche avverse n. 15113 prot. DPC/RIA/48727 datato 05.10.2015;
- non sono in corso Avvisi di criticita';

Il CENTRO FUNZIONALE CENTRALE

assunte le criticita' comunicate dai Centri Funzionali Decentrati di tutte le Regioni e Province autonome

EMETTE IL PRESENTE BOLLETTINO DI CRITICITA' NAZIONALE.

PER LA GIORNATA DI OGGI, MERCOLEDÌ 07 OTTOBRE 2015:

ORDINARIA CRITICITA' PER RISCHIO IDRAULICO DIFFUSO SU:

UMBRIA: *Chiascio Topino Marroggia, Nera Corno;*

ORDINARIA CRITICITA' PER RISCHIO IDROGEOLOGICO LOCALIZZATO SU:

ABRUZZO: *Bacini Tordino Vomano, Bacino dell'Aterno, Bacino Basso del Sangro, Bacino del Pescara, Bacino Alto del Sangro, Marsica;*

BASILICATA: *Bacini Basento-Bradano, Bacino dell'Ofanto, Bacini Agri-Sinni;*

CALABRIA: *Ver. Tirrenico Mer. Calabrese, Ver. Ionico Set. Calabrese, Ver. Tirrenico Set. Calabrese, Ver. Tirrenico Cen. Calabrese, Ver. Ionico Mer. Calabrese, Ver. Ionico Cen. Calabrese;*

EMILIA ROMAGNA: *Bacini montani di Panaro, Secchia ed Enza, Bacino montano del Reno, Pianura di Forlì e Ravenna, Bacini montani di Parma, Taro e Trebbia, Bacini montani dei Fiumi Romagnoli;*

MARCHE: *Appennino Marchigiano Settentrionale, Appennino Marchigiano Meridionale, Pianura Marchigiana Settentrionale, Pianura Marchigiana Meridionale;*

MOLISE: *Alto Volturno - Medio Sangro, Litoranea, Frentani-Sannio Matese;*

PUGLIA: *Basso Fortore, Salento, Basso ofanto, Subappennino Dauno, Gargano, Tavoliere, Bacini del Lato e del Lenne, Puglia Centrale Adriatica, Puglia Centrale Bradanica;*

SICILIA: *Nord-Orientale versante ionico;*

UMBRIA: *Trasimeno Nestore, Medio Tevere, Alto Tevere, Chiani Paglia;*

PER LA GIORNATA DI DOMANI, GIOVEDÌ 08 OTTOBRE 2015:

ORDINARIA CRITICITA' PER RISCHIO IDROGEOLOGICO LOCALIZZATO SU:

CALABRIA: *Ver. Ionico Mer. Calabrese, Ver. Tirrenico Set. Calabrese, Ver. Tirrenico Cen. Calabrese, Ver. Tirrenico Mer. Calabrese, Ver. Ionico Set. Calabrese, Ver. Ionico Cen. Calabrese;*

PUGLIA: *Bacini del Lato e del Lenne;*

SICILIA: *Nord-Orientale versante ionico;*

UMBRIA: *Chiascio Topino Marroggia, Nera Corno;*

MERCOLEDÌ 07 OTTOBRE 2015
ORE 16:00

IL VICE CAPO DIPARTIMENTO
ANGELO BORRELLI

PROTEZIONE CIVILE
Presidenza del Consiglio dei Ministri
Dipartimento della Protezione Civile

Centro Funzionale Centrale – Settore Idro

AGGIORNAMENTO EFFETTI AL SUOLO PREVISTI PER MERCOLEDÌ 07 OTTOBRE 2015

- Limiti regionali
- Zone di Allerta
- Assenza di fenomeni significativi prevedibili
- Ordinaria criticità per rischio idrogeologico localizzato
- Ordinaria criticità per rischio idraulico diffuso
- Moderata criticità per rischio idrogeologico localizzato
- Moderata criticità per rischio idraulico diffuso
- Elevata criticità per rischio idrogeologico localizzato
- Elevata criticità per rischio idraulico diffuso

PROTEZIONE CIVILE
Presidenza del Consiglio dei Ministri
Dipartimento della Protezione Civile

Centro Funzionale Centrale - Settore Idro

EFFETTI AL SUOLO PREVISTI PER GIOVEDÌ 08 OTTOBRE 2015

- Limiti regionali
- Zone di Allerta
- Assenza di fenomeni significativi prevedibili
- Ordinaria criticità per rischio idrogeologico localizzato
- Ordinaria criticità per rischio idraulico diffuso
- Moderata criticità per rischio idrogeologico localizzato
- Moderata criticità per rischio idraulico diffuso
- Elevata criticità per rischio idrogeologico localizzato
- Elevata criticità per rischio idraulico diffuso

PROTEZIONE CIVILE
Presidenza del Consiglio dei Ministri
Dipartimento della Protezione Civile

Centro Funzionale Centrale – Settore Idro

OGGETTO: BOLLETTINO DI CRITICITA' NAZIONALE

RIFE/./ DIRETTIVA PRESIDENZA CONSIGLIO DEI MINISTRI 27-2-2004.
INDIRIZZI OPERATIVI PER LA GESTIONE ORGANIZZATIVA E FUNZIONALE DEL SISTEMA DI ALLERTAMENTO NAZIONALE, STATALE E REGIONALE, PER IL RISCHIO IDROGEOLOGICO E IDRAULICO AI FINI DI PROTEZIONE CIVILE.

Premesso che:
- è stato emesso in data odierna il Bollettino di vigilanza meteorologica nazionale;
- è stato emesso l'Avviso di condizioni meteorologiche avverse n.° 15114 PROT/RIA/49410 del 08 ottobre 2015;
- è stato emesso l'avviso di criticità della Regione Sardegna;

Il CENTRO FUNZIONALE CENTRALE
assunte le criticita' comunicate dai Centri Funzionali Decentrati di tutte le Regioni e Province autonome
EMETTE IL PRESENTE BOLLETTINO DI CRITICITA' NAZIONALE.

PER LA GIORNATA DI OGGI, GIOVEDÌ 08 OTTOBRE 2015:

ORDINARIA CRITICITA' PER RISCHIO IDROGEOLOGICO LOCALIZZATO SU:

UMBRIA: *Nera Corno, Chiascio Topino Marroggia;*

PER LA GIORNATA DI DOMANI, VENERDÌ 09 OTTOBRE 2015:

MODERATA CRITICITA' PER RISCHIO IDROGEOLOGICO LOCALIZZATO SU:

SARDEGNA: *Campidano, Bacini Montevecchio-Pischilappiu, Iglesiente;*

ORDINARIA CRITICITA' PER RISCHIO IDROGEOLOGICO LOCALIZZATO SU:

BASILICATA: *Bacini Agri-Sinni, Bacini Basento-Bradano, Bacino dell'Ofanto;*

CALABRIA: *Ver. Ionico Mer. Calabrese, Ver. Tirrenico Cen. Calabrese, Ver. Ionico Set. Calabrese, Ver. Ionico Cen. Calabrese, Ver. Tirrenico Mer. Calabrese, Ver. Tirrenico Set. Calabrese;*

CAMPANIA: *Penisola Sorrentino - Amalfitana, Monti di Sarno, Monti Picentini, Piana Campana, Napoli e Isole, Area Vesuviana, Alta Irpinia, Sannio, Basso Cilento, Tanagro, Piana del Sele, Alto Cilento, Alto Volturno, Matese, Tusciano, Alto Sele;*

MOLISE: *Frentani-Sannio Matese, Litoranea, Alto Volturno - Medio Sangro;*

PUGLIA: *Subappennino Dauno, Puglia Centrale Adriatica, Basso ofanto, Gargano, Puglia Centrale Bradanica, Basso Fortore, Tavoliere;*

SARDEGNA: *Logudoro, Bacini Flumendosa-Flumineddu, Bacino del Tirso, Gallura;*

SICILIA: *Nord-Occidentale e isole Egadi e Ustica, Sud-Occidentale e isola di Pantelleria;*

NOTE: Regione Molise: per la giornata di oggi criticità ordinaria meteo per possibili precipitazioni isolate, tendenti a sparse, anche a carattere di rovescio.
Regione Sardegna: le cricità ordinaria e moderata previste per la giornata di domani 09/10/2015 decorrono dalle ore 12.00, mentre dalle ore 00.00 alle ore 12.00 del 09/10/2015 vige su tutta la Regione assenza di criticità.

GIOVEDÌ 08 OTTOBRE 2015
ORE 16:00

IL VICE CAPO DIPARTIMENTO
ANGELO BORRELLI

PROTEZIONE CIVILE
Presidenza del Consiglio dei Ministri
Dipartimento della Protezione Civile

Centro Funzionale Centrale - Settore Idro

AGGIORNAMENTO EFFETTI AL SUOLO PREVISTI PER GIOVEDÌ 08 OTTOBRE 2015

- Limiti regionali
- Zone di Allerta
- Assenza di fenomeni significativi prevedibili
- Ordinaria criticità per rischio idrogeologico localizzato
- Ordinaria criticità per rischio idraulico diffuso
- Moderata criticità per rischio idrogeologico localizzato
- Moderata criticità per rischio idraulico diffuso
- Elevata criticità per rischio idrogeologico localizzato
- Elevata criticità per rischio idraulico diffuso

PROTEZIONE CIVILE
Presidenza del Consiglio dei Ministri
Dipartimento della Protezione Civile

Centro Funzionale Centrale – Settore Idro

EFFETTI AL SUOLO PREVISTI PER VENERDÌ 09 OTTOBRE 2015

- Limiti regionali
- Zone di Allerta
- Assenza di fenomeni significativi prevedibili
- Ordinaria criticità per rischio idrogeologico localizzato
- Ordinaria criticità per rischio idraulico diffuso
- Moderata criticità per rischio idrogeologico localizzato
- Moderata criticità per rischio idraulico diffuso
- Elevata criticità per rischio idrogeologico localizzato
- Elevata criticità per rischio idraulico diffuso

PROTEZIONE CIVILE
Presidenza del Consiglio dei Ministri
Dipartimento della Protezione Civile

Centro Funzionale Centrale – Settore Idro

OGGETTO: BOLLETTINO DI CRITICITA' NAZIONALE

RIFE/./ DIRETTIVA PRESIDENZA CONSIGLIO DEI MINISTRI 27-2-2004.
INDIRIZZI OPERATIVI PER LA GESTIONE ORGANIZZATIVA E FUNZIONALE DEL SISTEMA DI ALLERTAMENTO NAZIONALE, STATALE E REGIONALE, PER IL RISCHIO IDROGEOLOGICO E IDRAULICO AI FINI DI PROTEZIONE CIVILE.

Premesso che:
- è stato emesso in data odierna il Bollettino di vigilanza meteorologica nazionale;
- è stato emesso l'avviso di avverse condizioni meteorologiche n° 15115 prot DPC/ RIA / 49659 datato 09 ottobre 2015;
- è in corso l'avviso di avverse condizioni meteorologiche n° 15114 prot DPC/ RIA / 49410 datato 08 ottobre 2015;
- è in corso l'avviso di criticita' regionale della Regione Sardegna;
- sono stati emessi gli avvisi di criticita' regionali delle Regioni Marche, Abruzzo, Lazio, Molise, Campania, Puglia, Basilicata, Calabria e Sicilia;

Il CENTRO FUNZIONALE CENTRALE

assunte le criticita' comunicate dai Centri Funzionali Decentrati di tutte le Regioni e Province autonome

EMETTE IL PRESENTE BOLLETTINO DI CRITICITA' NAZIONALE.

PER LA GIORNATA DI OGGI, VENERDÌ 09 OTTOBRE 2015:

ELEVATA CRITICITA' PER RISCHIO IDROGEOLOGICO LOCALIZZATO SU:

SARDEGNA: *Bacini Montevecchio-Pischilappiu, Bacini Flumendosa-Flumineddu, Campidano, Gallura, Iglesiente;*

MODERATA CRITICITA' PER RISCHIO IDROGEOLOGICO LOCALIZZATO SU:

CAMPANIA: *Tusciano, Alto Sele, Basso Cilento, Alto Volturno, Matese, Piana del Sele, Alto Cilento, Alta Irpinia, Sannio, Piana Campana, Napoli e Isole, Area Vesuviana, Penisola Sorrentino - Amalfitana, Monti di Sarno, Monti Picentini, Tanagro;*

SARDEGNA: *Bacino del Tirso;*

ORDINARIA CRITICITA' PER RISCHIO IDROGEOLOGICO LOCALIZZATO SU:

ABRUZZO: *Bacino Basso del Sangro, Bacini Tordino Vomano, Bacino dell'Aterno, Bacino Alto del Sangro, Marsica, Bacino del Pescara;*

BASILICATA: *Bacini Basento-Bradano, Bacini Agri-Sinni, Bacino dell'Ofanto;*

CALABRIA: *Ver. Ionico Set. Calabrese, Ver. Tirrenico Mer. Calabrese, Ver. Ionico Cen. Calabrese, Ver. Ionico Mer. Calabrese, Ver. Tirrenico Cen. Calabrese, Ver. Tirrenico Set. Calabrese;*

LAZIO: *Aniene, Bacini Costieri Sud, Appennino di Rieti, Bacini Costieri Nord, Roma, Bacino Medio Tevere, Bacino del Liri;*

MOLISE: *Alto Volturno - Medio Sangro, Litoranea, Frentani-Sannio Matese;*

PUGLIA: *Puglia Centrale Adriatica, Puglia Centrale Bradanica, Basso ofanto, Tavoliere, Bacini del Lato e del Lenne, Basso Fortore, Subappennino Dauno, Salento, Gargano;*

SARDEGNA: *Logudoro;*

SICILIA: *Nord-Occidentale e isole Egadi e Ustica, Sud-Occidentale e isola di Pantelleria;*

PER LA GIORNATA DI DOMANI, SABATO 10 OTTOBRE 2015:

ELEVATA CRITICITA' PER RISCHIO IDROGEOLOGICO LOCALIZZATO SU:

SARDEGNA: *Bacini Flumendosa-Flumineddu, Bacini Montevecchio-Pischilappiu, Gallura, Iglesiente, Campidano;*

MODERATA CRITICITA' PER RISCHIO IDRAULICO DIFFUSO SU:

MARCHE: *Pianura Marchigiana Meridionale, Pianura Marchigiana Settentrionale;*

MODERATA CRITICITA' PER RISCHIO IDROGEOLOGICO LOCALIZZATO SU:

ABRUZZO: *Bacino Basso del Sangro, Bacino dell'Aterno, Bacini Tordino Vomano, Bacino del Pescara, Marsica, Bacino Alto del Sangro;*

BASILICATA: *Bacini Basento-Bradano, Bacini Agri-Sinni, Bacino dell'Ofanto;*

CALABRIA: *Ver. Tirrenico Mer. Calabrese, Ver. Tirrenico Cen. Calabrese, Ver. Ionico Set. Calabrese, Ver. Ionico Mer. Calabrese, Ver. Tirrenico Set. Calabrese, Ver. Ionico Cen. Calabrese;*

CAMPANIA: *Basso Cilento, Piana del Sele, Alto Cilento, Tusciano, Alto Sele, Tanagro, Piana Campana, Napoli e Isole, Area Vesuviana, Alta Irpinia, Sannio, Penisola Sorrentino - Amalfitana, Monti di Sarno, Monti Picentini, Alto Volturno, Matese;*

LAZIO: *Appennino di Rieti, Bacino del Liri, Bacino Medio Tevere, Aniene, Bacini Costieri Nord, Bacini Costieri Sud, Roma;*

MARCHE: *Appennino Marchigiano Settentrionale, Appennino Marchigiano Meridionale;*

MOLISE: *Frentani-Sannio Matese, Alto Volturno - Medio Sangro, Litoranea;*

PUGLIA: *Basso Fortore, Bacini del Lato e del Lenne, Tavoliere, Puglia Centrale Adriatica, Puglia Centrale Bradanica, Gargano, Basso ofanto, Subappennino Dauno, Salento;*

SARDEGNA: *Bacino del Tirso;*

SICILIA: *Sud-Occidentale e isola di Pantelleria, Centro-Settentrionale versante tirrenico, Nord-Occidentale e isole Egadi e Ustica, Centro-Meridionale e Isole Pelagie;*

ORDINARIA CRITICITA' PER RISCHIO IDRAULICO DIFFUSO SU:

EMILIA ROMAGNA: *Pianura di Forlì e Ravenna;*

UMBRIA: *Chiani Paglia, Nera Corno, Chiascio Topino Marroggia, Trasimeno Nestore, Alto Tevere, Medio Tevere;*

ORDINARIA CRITICITA' PER RISCHIO IDROGEOLOGICO LOCALIZZATO SU:

EMILIA ROMAGNA: *Bacini montani dei Fiumi Romagnoli;*

SARDEGNA: *Logudoro;*

SICILIA: *Sud-Orientale versante ionico, Bacino del Fiume Simeto, Nord-Orientale versante ionico, Sud-Orientale versante Stretto di Sicilia, Nord-Orientale versante tirrenico e isole Eolie;*

TOSCANA: *Valdichiana, Fiora e Albegna, Fiora e Albegna-Costa e Giglio, Valtiberina;*

NOTE:
Sardegna: L'elevata, la moderata e l'ordinaria criticità idrogeologica previste per la giornata di domani 10/10/2015 terminano alle ore 12:00. Dalle ore 12:00 alle ore 23:59 del 10/10/2015 vige su Logudoro l'assenza di criticità (CODICE VERDE) e sul resto della regione la criticità ordinaria (CODICE GIALLO).
Campania : La criticità prevista per la giornata odierna venerdi 09 ottobre 2015, è da intendersi nulla fino alle ore 18.00, da tale ora fino alle ore 22.00 ordinaria criticità e successivamente moderata criticità su tutte le zone di allerta.

VENERDÌ 09 OTTOBRE 2015
ORE 16:00

IL VICE CAPO DIPARTIMENTO
ANGELO BORRELLI

PROTEZIONE CIVILE
Presidenza del Consiglio dei Ministri
Dipartimento della Protezione Civile

Centro Funzionale Centrale - Settore Idro

AGGIORNAMENTO EFFETTI AL SUOLO PREVISTI PER VENERDÌ 09 OTTOBRE 2015

- Limiti regionali
- Zone di Allerta
- Assenza di fenomeni significativi prevedibili
- Ordinaria criticità per rischio idrogeologico localizzato
- Ordinaria criticità per rischio idraulico diffuso
- Moderata criticità per rischio idrogeologico localizzato
- Moderata criticità per rischio idraulico diffuso
- Elevata criticità per rischio idrogeologico localizzato
- Elevata criticità per rischio idraulico diffuso

PROTEZIONE CIVILE
Presidenza del Consiglio dei Ministri
Dipartimento della Protezione Civile

Centro Funzionale Centrale – Settore Idro

EFFETTI AL SUOLO PREVISTI PER SABATO 10 OTTOBRE 2015

- Limiti regionali
- Zone di Allerta
- Assenza di fenomeni significativi prevedibili
- Ordinaria criticità per rischio idrogeologico localizzato
- Ordinaria criticità per rischio idraulico diffuso
- Moderata criticità per rischio idrogeologico localizzato
- Moderata criticità per rischio idraulico diffuso
- Elevata criticità per rischio idrogeologico localizzato
- Elevata criticità per rischio idraulico diffuso

PROTEZIONE CIVILE
Presidenza del Consiglio dei Ministri
Dipartimento della Protezione Civile

Centro Funzionale Centrale – Settore Idro

OGGETTO: BOLLETTINO DI CRITICITA' NAZIONALE

RIFE/./ DIRETTIVA PRESIDENZA CONSIGLIO DEI MINISTRI 27-2-2004.
INDIRIZZI OPERATIVI PER LA GESTIONE ORGANIZZATIVA E FUNZIONALE DEL SISTEMA DI ALLERTAMENTO NAZIONALE, STATALE E REGIONALE, PER IL RISCHIO IDROGEOLOGICO E IDRAULICO AI FINI DI PROTEZIONE CIVILE.

Premesso che:
- è stato emesso in data odierna il Bollettino di vigilanza meteorologica nazionale;
- è stato emesso l'avviso di avverse condizioni meteorologiche n° 15115 prot DPC/ RIA / 49659 datato 09 ottobre 2015;
- è in corso l'avviso di avverse condizioni meteorologiche n° 15114 prot DPC/ RIA / 49410 datato 08 ottobre 2015;
- è in corso l'avviso di criticita' regionale della Regione Sardegna;
- sono stati emessi gli avvisi di criticita' regionali delle Regioni Marche, Abruzzo, Lazio, Molise, Campania, Puglia, Basilicata, Calabria e Sicilia;

Il CENTRO FUNZIONALE CENTRALE

assunte le criticita' comunicate dai Centri Funzionali Decentrati di tutte le Regioni e Province autonome

EMETTE IL PRESENTE BOLLETTINO DI CRITICITA' NAZIONALE.

PER LA GIORNATA DI OGGI, VENERDÌ 09 OTTOBRE 2015:

ELEVATA CRITICITA' PER RISCHIO IDROGEOLOGICO LOCALIZZATO SU:

SARDEGNA: *Bacini Montevecchio-Pischilappiu, Bacini Flumendosa-Flumineddu, Campidano, Gallura, Iglesiente;*

MODERATA CRITICITA' PER RISCHIO IDROGEOLOGICO LOCALIZZATO SU:

CAMPANIA: *Tusciano, Alto Sele, Basso Cilento, Alto Volturno, Matese, Piana del Sele, Alto Cilento, Alta Irpinia, Sannio, Piana Campana, Napoli e Isole, Area Vesuviana, Penisola Sorrentino - Amalfitana, Monti di Sarno, Monti Picentini, Tanagro;*

SARDEGNA: *Bacino del Tirso;*

ORDINARIA CRITICITA' PER RISCHIO IDROGEOLOGICO LOCALIZZATO SU:

ABRUZZO: *Bacino Basso del Sangro, Bacini Tordino Vomano, Bacino dell'Aterno, Bacino Alto del Sangro, Marsica, Bacino del Pescara;*

BASILICATA: *Bacini Basento-Bradano, Bacini Agri-Sinni, Bacino dell'Ofanto;*

CALABRIA: *Ver. Ionico Set. Calabrese, Ver. Tirrenico Mer. Calabrese, Ver. Ionico Cen. Calabrese, Ver. Ionico Mer. Calabrese, Ver. Tirrenico Cen. Calabrese, Ver. Tirrenico Set. Calabrese;*

LAZIO: *Aniene, Bacini Costieri Sud, Appennino di Rieti, Bacini Costieri Nord, Roma, Bacino Medio Tevere, Bacino del Liri;*

MOLISE: *Alto Volturno - Medio Sangro, Litoranea, Frentani-Sannio Matese;*

PUGLIA: *Puglia Centrale Adriatica, Puglia Centrale Bradanica, Basso ofanto, Tavoliere, Bacini del Lato e del Lenne, Basso Fortore, Subappennino Dauno, Salento, Gargano;*

SARDEGNA: *Logudoro;*

SICILIA: *Nord-Occidentale e isole Egadi e Ustica, Sud-Occidentale e isola di Pantelleria;*

PER LA GIORNATA DI DOMANI, SABATO 10 OTTOBRE 2015:

ELEVATA CRITICITA' PER RISCHIO IDROGEOLOGICO LOCALIZZATO SU:

SARDEGNA: *Bacini Flumendosa-Flumineddu, Bacini Montevecchio-Pischilappiu, Gallura, Iglesiente, Campidano;*

MODERATA CRITICITA' PER RISCHIO IDRAULICO DIFFUSO SU:

MARCHE: *Pianura Marchigiana Meridionale, Pianura Marchigiana Settentrionale;*

MODERATA CRITICITA' PER RISCHIO IDROGEOLOGICO LOCALIZZATO SU:

ABRUZZO: *Bacino Basso del Sangro, Bacino dell'Aterno, Bacini Tordino Vomano, Bacino del Pescara, Marsica, Bacino Alto del Sangro;*

BASILICATA: *Bacini Basento-Bradano, Bacini Agri-Sinni, Bacino dell'Ofanto;*

CALABRIA: *Ver. Tirrenico Mer. Calabrese, Ver. Tirrenico Cen. Calabrese, Ver. Ionico Set. Calabrese, Ver. Ionico Mer. Calabrese, Ver. Tirrenico Set. Calabrese, Ver. Ionico Cen. Calabrese;*

CAMPANIA: *Basso Cilento, Piana del Sele, Alto Cilento, Tusciano, Alto Sele, Tanagro, Piana Campana, Napoli e Isole, Area Vesuviana, Alta Irpinia, Sannio, Penisola Sorrentino - Amalfitana, Monti di Sarno, Monti Picentini, Alto Volturno, Matese;*

LAZIO: *Appennino di Rieti, Bacino del Liri, Bacino Medio Tevere, Aniene, Bacini Costieri Nord, Bacini Costieri Sud, Roma;*

MARCHE: *Appennino Marchigiano Settentrionale, Appennino Marchigiano Meridionale;*

MOLISE: *Frentani-Sannio Matese, Alto Volturno - Medio Sangro, Litoranea;*

PUGLIA: *Basso Fortore, Bacini del Lato e del Lenne, Tavoliere, Puglia Centrale Adriatica, Puglia Centrale Bradanica, Gargano, Basso ofanto, Subappennino Dauno, Salento;*

SARDEGNA: *Bacino del Tirso;*

SICILIA: *Sud-Occidentale e isola di Pantelleria, Centro-Settentrionale versante tirrenico, Nord-Occidentale e isole Egadi e Ustica, Centro-Meridionale e Isole Pelagie;*

ORDINARIA CRITICITA' PER RISCHIO IDRAULICO DIFFUSO SU:

EMILIA ROMAGNA: *Pianura di Forlì e Ravenna;*

UMBRIA: *Chiani Paglia, Nera Corno, Chiascio Topino Marroggia, Trasimeno Nestore, Alto Tevere, Medio Tevere;*

ORDINARIA CRITICITA' PER RISCHIO IDROGEOLOGICO LOCALIZZATO SU:

EMILIA ROMAGNA: *Bacini montani dei Fiumi Romagnoli;*

SARDEGNA: *Logudoro;*

SICILIA: *Sud-Orientale versante ionico, Bacino del Fiume Simeto, Nord-Orientale versante ionico, Sud-Orientale versante Stretto di Sicilia, Nord-Orientale versante tirrenico e isole Eolie;*

TOSCANA: *Valdichiana, Fiora e Albegna, Fiora e Albegna-Costa e Giglio, Valtiberina;*

NOTE:
Sardegna: L'elevata, la moderata e l'ordinaria criticità idrogeologica previste per la giornata di domani 10/10/2015 terminano alle ore 12:00. Dalle ore 12:00 alle ore 23:59 del 10/10/2015 vige su Logudoro l'assenza di criticità (CODICE VERDE) e sul resto della regione la criticità ordinaria (CODICE GIALLO).
Campania : La criticità prevista per la giornata odierna venerdi 09 ottobre 2015, è da intendersi nulla fino alle ore 18.00, da tale ora fino alle ore 22.00 ordinaria criticità e successivamente moderata criticità su tutte le zone di allerta.

VENERDÌ 09 OTTOBRE 2015
ORE 16:00

IL VICE CAPO DIPARTIMENTO
ANGELO BORRELLI

PROTEZIONE CIVILE
Presidenza del Consiglio dei Ministri
Dipartimento della Protezione Civile

Centro Funzionale Centrale - Settore Idro

AGGIORNAMENTO EFFETTI AL SUOLO PREVISTI PER VENERDÌ 09 OTTOBRE 2015

- Limiti regionali
- Zone di Allerta
- Assenza di fenomeni significativi prevedibili
- Ordinaria criticità per rischio idrogeologico localizzato
- Ordinaria criticità per rischio idraulico diffuso
- Moderata criticità per rischio idrogeologico localizzato
- Moderata criticità per rischio idraulico diffuso
- Elevata criticità per rischio idrogeologico localizzato
- Elevata criticità per rischio idraulico diffuso

PROTEZIONE CIVILE
Presidenza del Consiglio dei Ministri
Dipartimento della Protezione Civile

Centro Funzionale Centrale – Settore Idro

EFFETTI AL SUOLO PREVISTI PER SABATO 10 OTTOBRE 2015

- Limiti regionali
- Zone di Allerta
- Assenza di fenomeni significativi prevedibili
- Ordinaria criticità per rischio idrogeologico localizzato
- Ordinaria criticità per rischio idraulico diffuso
- Moderata criticità per rischio idrogeologico localizzato
- Moderata criticità per rischio idraulico diffuso
- Elevata criticità per rischio idrogeologico localizzato
- Elevata criticità per rischio idraulico diffuso

PROTEZIONE CIVILE
Presidenza del Consiglio dei Ministri
Dipartimento della Protezione Civile

Centro Funzionale Centrale – Settore Idro

OGGETTO: BOLLETTINO DI CRITICITA' NAZIONALE

RIFE/./ DIRETTIVA PRESIDENZA CONSIGLIO DEI MINISTRI 27-2-2004.
INDIRIZZI OPERATIVI PER LA GESTIONE ORGANIZZATIVA E FUNZIONALE DEL SISTEMA DI ALLERTAMENTO NAZIONALE, STATALE E REGIONALE, PER IL RISCHIO IDROGEOLOGICO E IDRAULICO AI FINI DI PROTEZIONE CIVILE.

Premesso che:
- è stato emesso in data odierna il Bollettino di vigilanza meteorologica nazionale;
- è stato emesso l'avviso di avverse condizioni meteorologiche n.°15117 prot. DPC/ RIA/49754 datato 10 ottobre 2015;
- sono in corso gli avvisi di avverse condizioni meteorologiche n.°15114 prot. DPC/ RIA/49410 datato 08 ottobre 2015, n.°15115 prot. DPC/ RIA/49659 datato 09 ottobre 2015 e n.°15116 prot. DPC/RIA/49687 datato 09.10.2015;
- sono in corso gli avvisi di criticià regionale delle Regioni Marche, Abruzzo, Lazio, Molise, Campania, Puglia, Basilicata;
- sono stati emessi gli avvisi di criticità regionali delle Regioni Calabria e Sicilia;

Il CENTRO FUNZIONALE CENTRALE

assunte le criticita' comunicate dai Centri Funzionali Decentrati di tutte le Regioni e Province autonome

EMETTE IL PRESENTE BOLLETTINO DI CRITICITA' NAZIONALE.

PER LA GIORNATA DI OGGI, SABATO 10 OTTOBRE 2015:

ELEVATA CRITICITA' PER RISCHIO IDROGEOLOGICO LOCALIZZATO SU:

CALABRIA: *Ver. Ionico Cen. Calabrese, Ver. Tirrenico Set. Calabrese, Ver. Tirrenico Cen. Calabrese, Ver. Ionico Set. Calabrese;*

MODERATA CRITICITA' PER RISCHIO IDRAULICO DIFFUSO SU:

MARCHE: *Pianura Marchigiana Meridionale, Pianura Marchigiana Settentrionale;*

MODERATA CRITICITA' PER RISCHIO IDROGEOLOGICO LOCALIZZATO SU:

ABRUZZO: *Bacino Basso del Sangro, Bacino del Pescara, Bacini Tordino Vomano, Marsica, Bacino dell'Aterno, Bacino Alto del Sangro;*

BASILICATA: *Bacini Basento-Bradano, Bacino dell'Ofanto, Bacini Agri-Sinni;*

CALABRIA: *Ver. Ionico Mer. Calabrese, Ver. Tirrenico Mer. Calabrese;*

CAMPANIA: *Basso Cilento, Tusciano, Alto Sele, Piana Campana, Napoli e Isole, Area Vesuviana, Piana del Sele, Alto Cilento, Tanagro, Alto Volturno, Matese, Alta Irpinia, Sannio, Penisola Sorrentino - Amalfitana, Monti di Sarno, Monti Picentini;*

LAZIO: *Bacini Costieri Sud, Bacino del Liri, Bacini Costieri Nord, Appennino di Rieti, Aniene, Bacino Medio Tevere, Roma;*

MARCHE: *Appennino Marchigiano Meridionale, Appennino Marchigiano Settentrionale;*

MOLISE: *Alto Volturno - Medio Sangro, Frentani-Sannio Matese, Litoranea;*

PUGLIA: *Puglia Centrale Adriatica, Bacini del Lato e del Lenne, Puglia Centrale Bradanica, Basso Fortore, Subappennino Dauno, Basso ofanto, Tavoliere, Gargano, Salento;*

SICILIA: *Nord-Orientale versante ionico, Nord-Orientale versante tirrenico e isole Eolie;*

ORDINARIA CRITICITA' PER RISCHIO IDRAULICO DIFFUSO SU:

EMILIA ROMAGNA: *Pianura di Forlì e Ravenna;*

UMBRIA: *Alto Tevere, Nera Corno, Medio Tevere, Chiascio Topino Marroggia, Trasimeno Nestore, Chiani Paglia;*

ORDINARIA CRITICITA' PER RISCHIO IDROGEOLOGICO LOCALIZZATO SU:

EMILIA ROMAGNA: *Bacini montani dei Fiumi Romagnoli;*

SARDEGNA: *Gallura, Bacini Flumendosa-Flumineddu;*

SICILIA: *Sud-Occidentale e isola di Pantelleria, Sud-Orientale versante ionico, Sud-Orientale versante Stretto di Sicilia, Nord-Occidentale e isole Egadi e Ustica, Bacino del Fiume Simeto, Centro-Settentrionale versante tirrenico, Centro-Meridionale e Isole Pelagie;*

TOSCANA: *Valdichiana, Fiora e Albegna, Romagna-Toscana, Reno, Ombrone Gr-Medio, Ombrone Gr-Alto, Fiora e Albegna-Costa e Giglio, Mugello-Val di Sieve, Ombrone Gr-Costa, Arno-Casentino, Valtiberina;*

PER LA GIORNATA DI DOMANI, DOMENICA 11 OTTOBRE 2015:

ELEVATA CRITICITA' PER RISCHIO IDROGEOLOGICO LOCALIZZATO SU:

CALABRIA: *Ver. Tirrenico Set. Calabrese, Ver. Ionico Cen. Calabrese, Ver. Tirrenico Cen. Calabrese, Ver. Ionico Set. Calabrese;*

MODERATA CRITICITA' PER RISCHIO IDRAULICO DIFFUSO SU:

MARCHE: *Pianura Marchigiana Meridionale, Pianura Marchigiana Settentrionale;*

MODERATA CRITICITA' PER RISCHIO IDROGEOLOGICO LOCALIZZATO SU:

ABRUZZO: *Bacini Tordino Vomano, Bacino del Pescara, Bacino Basso del Sangro, Marsica, Bacino dell'Aterno, Bacino Alto del Sangro;*

BASILICATA: *Bacini Agri-Sinni, Bacino dell'Ofanto, Bacini Basento-Bradano;*

CALABRIA: *Ver. Ionico Mer. Calabrese, Ver. Tirrenico Mer. Calabrese;*

CAMPANIA: *Alto Volturno, Matese, Piana Campana, Napoli e Isole, Area Vesuviana, Tusciano, Alto Sele, Alta Irpinia, Sannio, Piana del Sele, Alto Cilento, Tanagro, Penisola Sorrentino - Amalfitana, Monti di Sarno, Monti Picentini, Basso Cilento;*

LAZIO: *Bacino del Liri, Bacini Costieri Sud;*

MARCHE: *Appennino Marchigiano Meridionale, Appennino Marchigiano Settentrionale;*

PUGLIA: *Puglia Centrale Adriatica, Subappennino Dauno, Gargano, Basso Fortore, Puglia Centrale Bradanica, Salento, Tavoliere, Basso ofanto, Bacini del Lato e del Lenne;*

ORDINARIA CRITICITA' PER RISCHIO IDROGEOLOGICO LOCALIZZATO SU:

LAZIO: *Bacino Medio Tevere, Aniene, Bacini Costieri Nord, Appennino di Rieti, Roma;*

MOLISE: *Alto Volturno - Medio Sangro, Frentani-Sannio Matese, Litoranea;*

SICILIA: *Centro-Meridionale e Isole Pelagie, Nord-Orientale versante ionico, Sud-Occidentale e isola di Pantelleria, Sud-Orientale versante Stretto di Sicilia, Nord-Orientale versante tirrenico e isole Eolie, Centro-Settentrionale versante tirrenico, Nord-Occidentale e isole Egadi e Ustica, Sud-Orientale versante ionico, Bacino del Fiume Simeto;*

UMBRIA: *Medio Tevere, Trasimeno Nestore, Nera Corno, Alto Tevere, Chiani Paglia, Chiascio Topino Marroggia;*

NOTE:
REGIONE MARCHE: dalle ore 12.00 di Domenica 11 ottobre 2015 la criticità idrogeologica ed idraulica sarà ORDINARIA su tutte e quattro le aree di allertamento;
REGIONE ABRUZZO: Dalla scadenza dell'Avviso di criticità regionale n. 10/2015 prevista criticità ordinaria per rischio idrogeologico localizzato sulle zone ABRU-B, ABRU-D1 e ABRU-E, criticità ordinaria per rischio idraulico diffuso sulle zone ABRU-A, ABRU-C e ABRU-D2;

SABATO 10 OTTOBRE 2015
ORE 16:00

IL VICE CAPO DIPARTIMENTO
ANGELO BORRELLI

PROTEZIONE CIVILE
Presidenza del Consiglio dei Ministri
Dipartimento della Protezione Civile

Centro Funzionale Centrale - Settore Idro

AGGIORNAMENTO EFFETTI AL SUOLO PREVISTI PER SABATO 10 OTTOBRE 2015

- Limiti regionali
- Zone di Allerta
- Assenza di fenomeni significativi prevedibili
- Ordinaria criticità per rischio idrogeologico localizzato
- Ordinaria criticità per rischio idraulico diffuso
- Moderata criticità per rischio idrogeologico localizzato
- Moderata criticità per rischio idraulico diffuso
- Elevata criticità per rischio idrogeologico localizzato
- Elevata criticità per rischio idraulico diffuso

PROTEZIONE CIVILE
Presidenza del Consiglio dei Ministri
Dipartimento della Protezione Civile

Centro Funzionale Centrale – Settore Idro

EFFETTI AL SUOLO PREVISTI PER DOMENICA 11 OTTOBRE 2015

- Limiti regionali
- Zone di Allerta
- Assenza di fenomeni significativi prevedibili
- Ordinaria criticità per rischio idrogeologico localizzato
- Ordinaria criticità per rischio idraulico diffuso
- Moderata criticità per rischio idrogeologico localizzato
- Moderata criticità per rischio idraulico diffuso
- Elevata criticità per rischio idrogeologico localizzato
- Elevata criticità per rischio idraulico diffuso

PROTEZIONE CIVILE
Presidenza del Consiglio dei Ministri
Dipartimento della Protezione Civile

Centro Funzionale Centrale – Settore Idro

OGGETTO: BOLLETTINO DI CRITICITA' NAZIONALE

RIFE/./ DIRETTIVA PRESIDENZA CONSIGLIO DEI MINISTRI 27-2-2004.
INDIRIZZI OPERATIVI PER LA GESTIONE ORGANIZZATIVA E FUNZIONALE DEL SISTEMA DI ALLERTAMENTO NAZIONALE, STATALE E REGIONALE, PER IL RISCHIO IDROGEOLOGICO E IDRAULICO AI FINI DI PROTEZIONE CIVILE.

Premesso che:
- è stato emesso in data odierna il Bollettino di vigilanza meteorologica nazionale;
- è in corso l'Avviso di condizioni meteorologiche avverse N.° 15117 Prot n° RIA/0049754 del 10/10/2015:
- sono in corso gli Avvisi di criticita' regionale della Campania e della Sicilia;

Il CENTRO FUNZIONALE CENTRALE

assunte le criticita' comunicate dai Centri Funzionali Decentrati di tutte le Regioni e Province autonome

EMETTE IL PRESENTE BOLLETTINO DI CRITICITA' NAZIONALE.

PER LA GIORNATA DI OGGI, DOMENICA 11 OTTOBRE 2015:

MODERATA CRITICITA' PER RISCHIO IDROGEOLOGICO LOCALIZZATO SU:

CAMPANIA: *Piana del Sele, Alto Cilento, Tusciano, Alto Sele, Alta Irpinia, Sannio, Alto Volturno, Matese, Tanagro, Penisola Sorrentino - Amalfitana, Monti di Sarno, Monti Picentini, Basso Cilento, Piana Campana, Napoli e Isole, Area Vesuviana;*

SICILIA: *Nord-Orientale versante ionico, Nord-Orientale versante tirrenico e isole Eolie;*

ORDINARIA CRITICITA' PER RISCHIO IDRAULICO DIFFUSO SU:

ABRUZZO: *Bacino del Pescara, Bacini Tordino Vomano, Bacino Basso del Sangro;*

ORDINARIA CRITICITA' PER RISCHIO IDROGEOLOGICO LOCALIZZATO SU:

ABRUZZO: *Marsica, Bacino Alto del Sangro, Bacino dell'Aterno;*

BASILICATA: *Bacino dell'Ofanto, Bacini Agri-Sinni, Bacini Basento-Bradano;*

CALABRIA: *Ver. Ionico Cen. Calabrese, Ver. Ionico Mer. Calabrese, Ver. Ionico Set. Calabrese, Ver. Tirrenico Set. Calabrese, Ver. Tirrenico Cen. Calabrese, Ver. Tirrenico Mer. Calabrese;*

LAZIO: *Bacino del Liri, Bacini Costieri Sud, Appennino di Rieti;*

MARCHE: *Appennino Marchigiano Meridionale, Appennino Marchigiano Settentrionale, Pianura Marchigiana Meridionale, Pianura Marchigiana Settentrionale;*

MOLISE: *Alto Volturno - Medio Sangro, Frentani-Sannio Matese, Litoranea;*

PUGLIA: *Basso ofanto, Basso Fortore, Gargano, Tavoliere, Puglia Centrale Adriatica, Bacini del Lato e del Lenne, Salento, Puglia Centrale Bradanica, Subappennino Dauno;*

SICILIA: *Centro-Settentrionale versante tirrenico, Nord-Occidentale e isole Egadi e Ustica;*

UMBRIA: *Medio Tevere, Chiascio Topino Marroggia, Alto Tevere, Trasimeno Nestore, Nera Corno, Chiani Paglia;*

PER LA GIORNATA DI DOMANI, LUNEDÌ 12 OTTOBRE 2015:

ORDINARIA CRITICITA' PER RISCHIO IDROGEOLOGICO LOCALIZZATO SU:

LIGURIA: *Bacini Liguri Marittimi di Ponente, Bacini Liguri Marittimi di Centro, Bacini Liguri Padani di Ponente, Bacini Liguri Marittimi di Levante, Bacini Liguri Padani di Levante;*

SICILIA: *Nord-Orientale versante ionico, Nord-Orientale versante tirrenico e isole Eolie;*

NOTE: Regione Campania: La moderata criticità su tutta la regione è da inntendrsi fino alle ore 22.00 di oggi, a seguire ordinaria criticità su tutta la regione fino alle ore 24.00 di oggi.

DOMENICA 11 OTTOBRE 2015
ORE 16:00

IL VICE CAPO DIPARTIMENTO

ANGELO BORRELLI

PROTEZIONE CIVILE
Presidenza del Consiglio dei Ministri
Dipartimento della Protezione Civile

Centro Funzionale Centrale - Settore Idro

AGGIORNAMENTO EFFETTI AL SUOLO PREVISTI PER DOMENICA 11 OTTOBRE 2015

- Limiti regionali
- Zone di Allerta
- Assenza di fenomeni significativi prevedibili
- Ordinaria criticità per rischio idrogeologico localizzato
- Ordinaria criticità per rischio idraulico diffuso
- Moderata criticità per rischio idrogeologico localizzato
- Moderata criticità per rischio idraulico diffuso
- Elevata criticità per rischio idrogeologico localizzato
- Elevata criticità per rischio idraulico diffuso

PROTEZIONE CIVILE
Presidenza del Consiglio dei Ministri
Dipartimento della Protezione Civile

Centro Funzionale Centrale - Settore Idro

EFFETTI AL SUOLO PREVISTI PER LUNEDÌ 12 OTTOBRE 2015

- Limiti regionali
- Zone di Allerta
- Assenza di fenomeni significativi prevedibili
- Ordinaria criticità per rischio idrogeologico localizzato
- Ordinaria criticità per rischio idraulico diffuso
- Moderata criticità per rischio idrogeologico localizzato
- Moderata criticità per rischio idraulico diffuso
- Elevata criticità per rischio idrogeologico localizzato
- Elevata criticità per rischio idraulico diffuso

PROTEZIONE CIVILE
Presidenza del Consiglio dei Ministri
Dipartimento della Protezione Civile

Centro Funzionale Centrale – Settore Idro

OGGETTO: BOLLETTINO DI CRITICITA' NAZIONALE

RIFE/./ DIRETTIVA PRESIDENZA CONSIGLIO DEI MINISTRI 27-2-2004.
INDIRIZZI OPERATIVI PER LA GESTIONE ORGANIZZATIVA E FUNZIONALE DEL SISTEMA DI ALLERTAMENTO NAZIONALE, STATALE E REGIONALE, PER IL RISCHIO IDROGEOLOGICO E IDRAULICO AI FINI DI PROTEZIONE CIVILE.

Premesso che:
- è stato emesso in data odierna il Bollettino di vigilanza meteorologica nazionale;
- non sono in corso Avvisi di criticita';

Il CENTRO FUNZIONALE CENTRALE

assunte le criticita' comunicate dai Centri Funzionali Decentrati di tutte le Regioni e Province autonome

EMETTE IL PRESENTE BOLLETTINO DI CRITICITA' NAZIONALE.

PER LA GIORNATA DI OGGI, LUNEDÌ 12 OTTOBRE 2015:

ORDINARIA CRITICITA' PER RISCHIO IDROGEOLOGICO LOCALIZZATO SU:

LIGURIA: *Bacini Liguri Padani di Ponente, Bacini Liguri Marittimi di Centro, Bacini Liguri Marittimi di Ponente, Bacini Liguri Padani di Levante, Bacini Liguri Marittimi di Levante;*

PER LA GIORNATA DI DOMANI, MARTEDÌ 13 OTTOBRE 2015:

ORDINARIA CRITICITA' PER RISCHIO IDRAULICO DIFFUSO SU:

LOMBARDIA: *Pianura Orientale, Pianura Occidentale;*

ORDINARIA CRITICITA' PER RISCHIO IDROGEOLOGICO LOCALIZZATO SU:

EMILIA ROMAGNA: *Pianura di Parma e Piacenza, Bacini montani di Parma, Taro e Trebbia;*

FRIULI VENEZIA GIULIA: *Bacino dell'Isonzo e Pianura di Udine e Gorizia, Bacino montano del Tagliamento e del Torre, Bacino di Levante / Carso, Bacino del Livenza e del Lemene;*

LAZIO: *Appennino di Rieti, Bacino Medio Tevere, Aniene, Bacini Costieri Nord, Bacino del Liri, Bacini Costieri Sud, Roma;*

LIGURIA: *Bacini Liguri Marittimi di Centro, Bacini Liguri Marittimi di Ponente, Bacini Liguri Padani di Levante, Bacini Liguri Marittimi di Levante, Bacini Liguri Padani di Ponente;*

LOMBARDIA: *Oltrepò Pavese, Nordovest, Media-bassa Valtellina, Prealpi Centrali, Garda - Valcamonica;*

MOLISE: *Alto Volturno - Medio Sangro, Litoranea, Frentani-Sannio Matese;*

TOSCANA: *Versilia, Valdarno Inf., Lunigiana, Arno-Casentino, Serchio-Costa, Valdelsa-Valdera, Reno, Romagna-Toscana, Arno-Costa, Serchio-Garfagnana-Lima, Valtiberina, Bisenzio e Ombrone Pt, Arno-Valdarno Sup., Mugello-Val di Sieve, Serchio-Lucca, Arno-Firenze;*

UMBRIA: *Alto Tevere, Trasimeno Nestore, Medio Tevere, Chiascio Topino Marroggia, Nera Corno, Chiani Paglia;*

LUNEDÌ 12 OTTOBRE 2015
ORE 16:00

IL VICE CAPO DIPARTIMENTO
ANGELO BORRELLI

PROTEZIONE CIVILE
Presidenza del Consiglio dei Ministri
Dipartimento della Protezione Civile

Centro Funzionale Centrale - Settore Idro

AGGIORNAMENTO EFFETTI AL SUOLO PREVISTI PER LUNEDÌ 12 OTTOBRE 2015

- Limiti regionali
- Zone di Allerta
- Assenza di fenomeni significativi prevedibili
- Ordinaria criticità per rischio idrogeologico localizzato
- Ordinaria criticità per rischio idraulico diffuso
- Moderata criticità per rischio idrogeologico localizzato
- Moderata criticità per rischio idraulico diffuso
- Elevata criticità per rischio idrogeologico localizzato
- Elevata criticità per rischio idraulico diffuso

PROTEZIONE CIVILE
Presidenza del Consiglio dei Ministri
Dipartimento della Protezione Civile

Centro Funzionale Centrale – Settore Idro

EFFETTI AL SUOLO PREVISTI PER MARTEDÌ 13 OTTOBRE 2015

- Limiti regionali
- Zone di Allerta
- Assenza di fenomeni significativi prevedibili
- Ordinaria criticità per rischio idrogeologico localizzato
- Ordinaria criticità per rischio idraulico diffuso
- Moderata criticità per rischio idrogeologico localizzato
- Moderata criticità per rischio idraulico diffuso
- Elevata criticità per rischio idrogeologico localizzato
- Elevata criticità per rischio idraulico diffuso

PROTEZIONE CIVILE
Presidenza del Consiglio dei Ministri
Dipartimento della Protezione Civile

Centro Funzionale Centrale – Settore Idro

OGGETTO: BOLLETTINO DI CRITICITA' NAZIONALE

RIFE/./ DIRETTIVA PRESIDENZA CONSIGLIO DEI MINISTRI 27-2-2004.
INDIRIZZI OPERATIVI PER LA GESTIONE ORGANIZZATIVA E FUNZIONALE DEL SISTEMA DI ALLERTAMENTO NAZIONALE, STATALE E REGIONALE, PER IL RISCHIO IDROGEOLOGICO E IDRAULICO AI FINI DI PROTEZIONE CIVILE.

Premesso che:
- è stato emesso in data odierna il Bollettino di vigilanza meteorologica nazionale;
è in corso l'Avviso di condizioni meteorologiche avverse N.° 15118 Prot n° RIA/0050075 del 13/10/2015:
ed è stato emesso l'Avviso di condizioni meteorologiche avverse N.° 15119 Prot n° RIA/0050245 del 13/10/2015:
- sono in corso gli Avvisi di criticita' regionale della Campania, Lazio, Umbria e Toscana;

Il CENTRO FUNZIONALE CENTRALE
assunte le criticita' comunicate dai Centri Funzionali Decentrati di tutte le Regioni e Province autonome
EMETTE IL PRESENTE BOLLETTINO DI CRITICITA' NAZIONALE.

PER LA GIORNATA DI OGGI, MARTEDÌ 13 OTTOBRE 2015:

MODERATA CRITICITA' PER RISCHIO IDROGEOLOGICO LOCALIZZATO SU:

LAZIO: *Aniene, Bacini Costieri Sud, Roma, Bacino del Liri;*

ORDINARIA CRITICITA' PER RISCHIO IDRAULICO DIFFUSO SU:

LOMBARDIA: *Pianura Orientale, Pianura Occidentale;*

ORDINARIA CRITICITA' PER RISCHIO IDROGEOLOGICO LOCALIZZATO SU:

ABRUZZO: *Bacino Alto del Sangro, Bacino del Pescara, Bacino Basso del Sangro, Marsica, Bacino dell'Aterno, Bacini Tordino Vomano;*

CAMPANIA: *Piana Campana, Napoli e Isole, Area Vesuviana, Alto Volturno, Matese;*

EMILIA ROMAGNA: *Bacini montani di Parma, Taro e Trebbia, Pianura di Parma e Piacenza;*

FRIULI VENEZIA GIULIA: *Bacino di Levante / Carso, Bacino montano del Tagliamento e del Torre, Bacino del Livenza e del Lemene, Bacino dell'Isonzo e Pianura di Udine e Gorizia;*

LAZIO: *Bacini Costieri Nord, Bacino Medio Tevere, Appennino di Rieti;*

LIGURIA: *Bacini Liguri Padani di Ponente, Bacini Liguri Marittimi di Centro, Bacini Liguri Marittimi di Ponente, Bacini Liguri Marittimi di Levante, Bacini Liguri Padani di Levante;*

LOMBARDIA: *Prealpi Centrali, Media-bassa Valtellina, Garda - Valcamonica, Nordovest, Oltrepò Pavese;*

MOLISE: *Alto Volturno - Medio Sangro, Frentani-Sannio Matese;*

TOSCANA: *Ombrone Gr-Medio, Lunigiana, Valdichiana, Mugello-Val di Sieve, Arno-Firenze, Arno-Costa, Ombrone Gr-Alto, Valtiberina, Fiora e Albegna-Costa e Giglio, Ombrone Gr-Costa, Arno-Valdarno Sup., Bisenzio e Ombrone Pt, Versilia, Serchio-Garfagnana-Lima, Valdarno Inf., Reno, Valdelsa-Valdera, Romagna-Toscana, Etruria-Costa Sud, Isole, Fiora e Albegna, Etruria, Serchio-Costa, Arno-Casentino, Etruria-Costa Nord, Serchio-Lucca;*

UMBRIA: *Trasimeno Nestore, Chiani Paglia, Nera Corno, Medio Tevere, Chiascio Topino Marroggia, Alto Tevere;*

PER LA GIORNATA DI DOMANI, MERCOLEDÌ 14 OTTOBRE 2015:

ELEVATA CRITICITA' PER RISCHIO IDROGEOLOGICO LOCALIZZATO SU:

LAZIO: *Bacino del Liri, Bacini Costieri Sud, Roma, Aniene;*

MODERATA CRITICITA' PER RISCHIO IDRAULICO DIFFUSO SU:

TOSCANA: *Etruria, Bisenzio e Ombrone Pt, Valdarno Inf., Fiora e Albegna-Costa e Giglio, Etruria-Costa Nord, Valdelsa-Valdera, Etruria-Costa Sud;*

MODERATA CRITICITA' PER RISCHIO IDROGEOLOGICO LOCALIZZATO SU:

CAMPANIA: *Penisola Sorrentino - Amalfitana, Monti di Sarno, Monti Picentini, Basso Cilento, Piana Campana, Napoli e Isole, Area Vesuviana, Alta Irpinia, Sannio, Tanagro, Piana del Sele, Alto Cilento, Tusciano, Alto Sele, Alto Volturno, Matese;*

LAZIO: *Appennino di Rieti, Bacino Medio Tevere, Bacini Costieri Nord;*

TOSCANA: *Ombrone Gr-Alto, Ombrone Gr-Costa, Ombrone Gr-Medio, Serchio-Costa, Romagna-Toscana, Reno, Arno-Casentino, Valtiberina, Lunigiana, Arno-Costa, Valdichiana, Serchio-Garfagnana-Lima, Isole, Arno-Valdarno Sup., Serchio-Lucca, Arno-Firenze, Mugello-Val di Sieve, Versilia, Fiora e Albegna;*

UMBRIA: *Medio Tevere, Alto Tevere, Nera Corno, Chiani Paglia, Chiascio Topino Marroggia, Trasimeno Nestore;*

ORDINARIA CRITICITA' PER RISCHIO IDRAULICO DIFFUSO SU:

LOMBARDIA: *Pianura Orientale, Pianura Occidentale;*

MARCHE: *Pianura Marchigiana Settentrionale, Appennino Marchigiano Settentrionale;*

ORDINARIA CRITICITA' PER RISCHIO IDROGEOLOGICO LOCALIZZATO SU:

ABRUZZO: *Bacino del Pescara, Bacino Alto del Sangro, Bacino dell'Aterno, Marsica, Bacini Tordino Vomano, Bacino Basso del Sangro;*

EMILIA ROMAGNA: *Bacini montani di Panaro, Secchia ed Enza, Pianura di Parma e Piacenza, Bacino montano del Reno, Bacini montani dei Fiumi Romagnoli, Bacini montani di Parma, Taro e Trebbia;*

FRIULI VENEZIA GIULIA: *Bacino del Livenza e del Lemene, Bacino di Levante / Carso, Bacino dell'Isonzo e Pianura di Udine e Gorizia, Bacino montano del Tagliamento e del Torre;*

LIGURIA: *Bacini Liguri Marittimi di Centro, Bacini Liguri Padani di Ponente, Bacini Liguri Padani di Levante, Bacini Liguri Marittimi di Levante, Bacini Liguri Marittimi di Ponente;*

LOMBARDIA: *Prealpi Centrali, Nordovest, Garda - Valcamonica;*

MARCHE: *Appennino Marchigiano Meridionale, Pianura Marchigiana Meridionale;*

MOLISE: *Litoranea, Alto Volturno - Medio Sangro, Frentani-Sannio Matese;*

NOTE: REGIONE CAMPANIA: LA CRITICITA' PREVISTA PER OGGI, MARTEDI' 13 OTTOBRE 2015, E' DA INTENDERSI NULLA SU TUTTE LE ZONE DI ALLERTA FINO ALLE ORE 18:00. INOLTRE LA CRITICITA' PREVISTA PER DOMANI, MERCOLEDI' 14 OTTOBRE 2015, E' DA INTENDERSI ORDIANARIA SU TUTTE LE ZONE DI ALLERTA FINO ALLE ORE 16:00.

MARTEDÌ 13 OTTOBRE 2015
ORE 16:00

IL VICE CAPO DIPARTIMENTO
ANGELO BORRELLI

PROTEZIONE CIVILE
Presidenza del Consiglio dei Ministri
Dipartimento della Protezione Civile

Centro Funzionale Centrale – Settore Idro

AGGIORNAMENTO EFFETTI AL SUOLO PREVISTI PER MARTEDÌ 13 OTTOBRE 2015

- Limiti regionali
- Zone di Allerta
- Assenza di fenomeni significativi prevedibili
- Ordinaria criticità per rischio idrogeologico localizzato
- Ordinaria criticità per rischio idraulico diffuso
- Moderata criticità per rischio idrogeologico localizzato
- Moderata criticità per rischio idraulico diffuso
- Elevata criticità per rischio idrogeologico localizzato
- Elevata criticità per rischio idraulico diffuso

PROTEZIONE CIVILE
Presidenza del Consiglio dei Ministri
Dipartimento della Protezione Civile

Centro Funzionale Centrale – Settore Idro

EFFETTI AL SUOLO PREVISTI PER MERCOLEDÌ 14 OTTOBRE 2015

- Limiti regionali
- Zone di Allerta
- Assenza di fenomeni significativi prevedibili
- Ordinaria criticità per rischio idrogeologico localizzato
- Ordinaria criticità per rischio idraulico diffuso
- Moderata criticità per rischio idrogeologico localizzato
- Moderata criticità per rischio idraulico diffuso
- Elevata criticità per rischio idrogeologico localizzato
- Elevata criticità per rischio idraulico diffuso

PROTEZIONE CIVILE
Presidenza del Consiglio dei Ministri
Dipartimento della Protezione Civile

Centro Funzionale Centrale – Settore Idro

OGGETTO: BOLLETTINO DI CRITICITA' NAZIONALE

RIFE/./ DIRETTIVA PRESIDENZA CONSIGLIO DEI MINISTRI 27-2-2004.
INDIRIZZI OPERATIVI PER LA GESTIONE ORGANIZZATIVA E FUNZIONALE DEL SISTEMA DI ALLERTAMENTO NAZIONALE, STATALE E REGIONALE, PER IL RISCHIO IDROGEOLOGICO E IDRAULICO AI FINI DI PROTEZIONE CIVILE.

Premesso che:
- è stato emesso in data odierna il Bollettino di vigilanza meteorologica nazionale;
- non sono in corso Avvisi di criticita';

Il CENTRO FUNZIONALE CENTRALE
assunte le criticita' comunicate dai Centri Funzionali Decentrati di tutte le Regioni e Province autonome
EMETTE IL PRESENTE BOLLETTINO DI CRITICITA' NAZIONALE.

PER LA GIORNATA DI OGGI, MARTEDÌ 13 OTTOBRE 2015:

MODERATA CRITICITA' PER RISCHIO IDROGEOLOGICO LOCALIZZATO SU:

LAZIO: *Bacino del Liri, Bacini Costieri Sud, Roma, Aniene;*

ORDINARIA CRITICITA' PER RISCHIO IDRAULICO DIFFUSO SU:

LOMBARDIA: *Pianura Occidentale, Pianura Orientale;*

ORDINARIA CRITICITA' PER RISCHIO IDROGEOLOGICO LOCALIZZATO SU:

EMILIA ROMAGNA: *Bacini montani di Parma, Taro e Trebbia, Pianura di Parma e Piacenza;*

FRIULI VENEZIA GIULIA: *Bacino di Levante / Carso, Bacino dell'Isonzo e Pianura di Udine e Gorizia, Bacino del Livenza e del Lemene, Bacino montano del Tagliamento e del Torre;*

LAZIO: *Bacino Medio Tevere, Bacini Costieri Nord, Appennino di Rieti;*

LIGURIA: *Bacini Liguri Padani di Levante, Bacini Liguri Marittimi di Levante, Bacini Liguri Padani di Ponente, Bacini Liguri Marittimi di Ponente, Bacini Liguri Marittimi di Centro;*

LOMBARDIA: *Oltrepò Pavese, Nordovest, Prealpi Centrali, Media-bassa Valtellina, Garda - Valcamonica;*

MOLISE: *Litoranea, Frentani-Sannio Matese, Alto Volturno - Medio Sangro;*

TOSCANA: *Versilia, Mugello-Val di Sieve, Lunigiana, Arno-Firenze, Reno, Arno-Valdarno Sup., Valdarno Inf., Arno-Casentino, Romagna-Toscana, Serchio-Garfagnana-Lima, Serchio-Lucca, Valdelsa-Valdera, Serchio-Costa, Valtiberina, Bisenzio e Ombrone Pt, Arno-Costa;*

UMBRIA: *Chiani Paglia, Trasimeno Nestore, Medio Tevere, Nera Corno, Chiascio Topino Marroggia, Alto Tevere;*

PER LA GIORNATA DI DOMANI, MERCOLEDÌ 14 OTTOBRE 2015:

MODERATA CRITICITA' PER RISCHIO IDROGEOLOGICO LOCALIZZATO SU:

LAZIO: *Bacini Costieri Sud, Roma, Bacino del Liri, Aniene;*

ORDINARIA CRITICITA' PER RISCHIO IDROGEOLOGICO LOCALIZZATO SU:

LAZIO: *Bacino Medio Tevere, Bacini Costieri Nord, Appennino di Rieti;*

MARTEDÌ 13 OTTOBRE 2015
ORE 16:00

IL VICE CAPO DIPARTIMENTO
ANGELO BORRELLI

PROTEZIONE CIVILE
Presidenza del Consiglio dei Ministri
Dipartimento della Protezione Civile

Centro Funzionale Centrale – Settore Idro

AGGIORNAMENTO EFFETTI AL SUOLO PREVISTI PER MARTEDÌ 13 OTTOBRE 2015

- Limiti regionali
- Zone di Allerta
- Assenza di fenomeni significativi prevedibili
- Ordinaria criticità per rischio idrogeologico localizzato
- Ordinaria criticità per rischio idraulico diffuso
- Moderata criticità per rischio idrogeologico localizzato
- Moderata criticità per rischio idraulico diffuso
- Elevata criticità per rischio idrogeologico localizzato
- Elevata criticità per rischio idraulico diffuso

PROTEZIONE CIVILE
Presidenza del Consiglio dei Ministri
Dipartimento della Protezione Civile

Centro Funzionale Centrale – Settore Idro

EFFETTI AL SUOLO PREVISTI PER MERCOLEDÌ 14 OTTOBRE 2015

- Limiti regionali
- Zone di Allerta
- Assenza di fenomeni significativi prevedibili
- Ordinaria criticità per rischio idrogeologico localizzato
- Ordinaria criticità per rischio idraulico diffuso
- Moderata criticità per rischio idrogeologico localizzato
- Moderata criticità per rischio idraulico diffuso
- Elevata criticità per rischio idrogeologico localizzato
- Elevata criticità per rischio idraulico diffuso

PROTEZIONE CIVILE
Presidenza del Consiglio dei Ministri
Dipartimento della Protezione Civile

Centro Funzionale Centrale – Settore Idro

OGGETTO: BOLLETTINO DI CRITICITA' NAZIONALE

RIFE/./ DIRETTIVA PRESIDENZA CONSIGLIO DEI MINISTRI 27-2-2004.
INDIRIZZI OPERATIVI PER LA GESTIONE ORGANIZZATIVA E FUNZIONALE DEL SISTEMA DI ALLERTAMENTO NAZIONALE, STATALE E REGIONALE, PER IL RISCHIO IDROGEOLOGICO E IDRAULICO AI FINI DI PROTEZIONE CIVILE.

Premesso che:
- è stato emesso in data odierna il Bollettino di vigilanza meteorologica nazionale;
- sono in corso avvisi di criticita' delle regioni Friuli Venezia Giulia, Toscana, Umbria; Lazio, Abruzzo, Molise e Campania;
- sono stati emessi gli avvisi di criticità delle regioni Lombarida, Basilicata, Calabria e Sicilia;
- è in corso l'avviso di avverse condizioni meteorologiche n° 15119 prot DPC/RIA/0050245 del 13 ottobre 2015 ;
- è stato emesso un avviso di avverse condizioni meteorologiche n° 15120 prot DPC/RIA/0050450 del 14 ottobre 2015

Il CENTRO FUNZIONALE CENTRALE

assunte le criticita' comunicate dai Centri Funzionali Decentrati di tutte le Regioni e Province autonome

EMETTE IL PRESENTE BOLLETTINO DI CRITICITA' NAZIONALE.

PER LA GIORNATA DI OGGI, MERCOLEDÌ 14 OTTOBRE 2015:

MODERATA CRITICITA' PER RISCHIO IDRAULICO DIFFUSO SU:

TOSCANA: *Etruria, Bisenzio e Ombrone Pt, Valdarno Inf., Etruria-Costa Nord, Valdelsa-Valdera, Etruria-Costa Sud, Fiora e Albegna-Costa e Giglio;*

MODERATA CRITICITA' PER RISCHIO IDROGEOLOGICO LOCALIZZATO SU:

ABRUZZO: *Bacino Alto del Sangro, Bacino dell'Aterno, Marsica;*

CAMPANIA: *Piana del Sele, Alto Cilento, Tanagro, Tusciano, Alto Sele, Piana Campana, Napoli e Isole, Area Vesuviana, Penisola Sorrentino - Amalfitana, Monti di Sarno, Monti Picentini, Alto Volturno, Matese, Basso Cilento, Alta Irpinia, Sannio;*

FRIULI VENEZIA GIULIA: *Bacino dell'Isonzo e Pianura di Udine e Gorizia, Bacino di Levante / Carso;*

LAZIO: *Bacino del Liri, Bacini Costieri Nord, Roma, Appennino di Rieti, Bacini Costieri Sud, Aniene, Bacino Medio Tevere;*

MOLISE: *Alto Volturno - Medio Sangro;*

TOSCANA: *Arno-Casentino, Arno-Costa, Mugello-Val di Sieve, Serchio-Garfagnana-Lima, Lunigiana, Arno-Valdarno Sup., Arno-Firenze, Versilia, Valtiberina, Isole, Valdichiana, Ombrone Gr-Alto, Reno, Ombrone Gr-Costa, Romagna-Toscana, Serchio-Lucca, Serchio-Costa, Fiora e Albegna, Ombrone Gr-Medio;*

UMBRIA: *Trasimeno Nestore, Nera Corno, Medio Tevere, Chiani Paglia, Alto Tevere, Chiascio Topino Marroggia;*

ORDINARIA CRITICITA' PER RISCHIO IDRAULICO DIFFUSO SU:

LOMBARDIA: *Pianura Orientale, Pianura Occidentale;*

MARCHE: *Appennino Marchigiano Settentrionale, Pianura Marchigiana Settentrionale;*

ORDINARIA CRITICITA' PER RISCHIO IDROGEOLOGICO LOCALIZZATO SU:

ABRUZZO: *Bacino del Pescara, Bacini Tordino Vomano, Bacino Basso del Sangro;*

EMILIA ROMAGNA: *Bacino montano del Reno, Bacini montani di Panaro, Secchia ed Enza, Bacini montani dei Fiumi Romagnoli, Bacini montani di Parma, Taro e Trebbia, Pianura di Parma e Piacenza;*

FRIULI VENEZIA GIULIA: *Bacino montano del Tagliamento e del Torre, Bacino del Livenza e del Lemene;*

LOMBARDIA: *Prealpi Centrali, Nordovest, Garda - Valcamonica;*

MARCHE: *Pianura Marchigiana Meridionale, Appennino Marchigiano Meridionale;*

MOLISE: *Litoranea, Frentani-Sannio Matese;*

PIEMONTE: *Pianura Cuneese, Pianura Torinese, Colline;*

SICILIA: *Sud-Occidentale e isola di Pantelleria, Nord-Occidentale e isole Egadi e Ustica;*

TRENTINO ALTO ADIGE: *Provincia Autonoma di Trento;*

PER LA GIORNATA DI DOMANI, GIOVEDÌ 15 OTTOBRE 2015:

ELEVATA CRITICITA' PER RISCHIO IDROGEOLOGICO LOCALIZZATO SU:

SICILIA: *Centro-Settentrionale versante tirrenico, Nord-Orientale versante ionico, Bacino del Fiume Simeto, Nord-Orientale versante tirrenico e isole Eolie, Centro-Meridionale e Isole Pelagie, Sud-Occidentale e isola di Pantelleria, Nord-Occidentale e isole Egadi e Ustica;*

MODERATA CRITICITA' PER RISCHIO IDRAULICO DIFFUSO SU:

TOSCANA: *Bisenzio e Ombrone Pt, Etruria, Fiora e Albegna-Costa e Giglio, Valdarno Inf., Etruria-Costa Nord, Valdelsa-Valdera, Etruria-Costa Sud;*

MODERATA CRITICITA' PER RISCHIO IDROGEOLOGICO LOCALIZZATO SU:

ABRUZZO: *Bacino dell'Aterno, Bacino Alto del Sangro, Marsica;*

BASILICATA: *Bacini Basento-Bradano, Bacini Agri-Sinni, Bacino dell'Ofanto;*

CALABRIA: *Ver. Tirrenico Cen. Calabrese, Ver. Tirrenico Set. Calabrese;*

CAMPANIA: *Piana del Sele, Alto Cilento, Alta Irpinia, Sannio, Tusciano, Alto Sele, Basso Cilento, Alto Volturno, Matese, Piana Campana, Napoli e Isole, Area Vesuviana, Penisola Sorrentino - Amalfitana, Monti di Sarno, Monti Picentini, Tanagro;*

FRIULI VENEZIA GIULIA: *Bacino di Levante / Carso, Bacino dell'Isonzo e Pianura di Udine e Gorizia;*

LOMBARDIA: *Nordovest;*

MOLISE: *Alto Volturno - Medio Sangro;*

SICILIA: *Sud-Orientale versante Stretto di Sicilia, Sud-Orientale versante ionico;*

TOSCANA: *Lunigiana, Ombrone Gr-Costa, Romagna-Toscana, Reno, Valdichiana, Ombrone Gr-Alto, Ombrone Gr-Medio, Valtiberina, Isole, Serchio-Costa, Arno-Costa, Mugello-Val di Sieve, Serchio-Lucca, Arno-Firenze, Serchio-Garfagnana-Lima, Versilia, Arno-Valdarno Sup., Fiora e Albegna, Arno-Casentino;*

ORDINARIA CRITICITA' PER RISCHIO IDRAULICO DIFFUSO SU:

LAZIO: *Aniene, Appennino di Rieti, Bacino Medio Tevere;*

LOMBARDIA: *Pianura Orientale, Pianura Occidentale;*

UMBRIA: *Chiascio Topino Marroggia, Trasimeno Nestore, Nera Corno, Chiani Paglia, Alto Tevere, Medio Tevere;*

ORDINARIA CRITICITA' PER RISCHIO IDROGEOLOGICO LOCALIZZATO SU:

ABRUZZO: *Bacini Tordino Vomano, Bacino del Pescara, Bacino Basso del Sangro;*

CALABRIA: *Ver. Ionico Set. Calabrese, Ver. Ionico Cen. Calabrese, Ver. Tirrenico Mer. Calabrese, Ver. Ionico Mer. Calabrese;*

FRIULI VENEZIA GIULIA: *Bacino montano del Tagliamento e del Torre, Bacino del Livenza e del Lemene;*

LAZIO: *Bacini Costieri Nord, Bacini Costieri Sud, Bacino del Liri, Roma;*

LOMBARDIA: *Prealpi Centrali, Oltrepò Pavese, Garda - Valcamonica, Media-bassa Valtellina;*

MARCHE: *Appennino Marchigiano Settentrionale, Pianura Marchigiana Settentrionale;*

MOLISE: *Litoranea, Frentani-Sannio Matese;*

PIEMONTE: *Pianura Torinese, Colline, Pianura Cuneese;*

PUGLIA: *Basso Fortore, Salento, Puglia Centrale Bradanica, Puglia Centrale Adriatica, Basso ofanto, Tavoliere, Subappennino Dauno, Bacini del Lato e del Lenne, Gargano;*

TRENTINO ALTO ADIGE: *Provincia Autonoma di Trento;*

NOTE:
Friuli Venezia Giulia : Si segnala altresì ordinaria criticità per rischio idraulico su zona C - Bacino dell'Isonzo e Pianura di Udine e Gorizia, valido anche per il possibile fenomeno di acqua alta sulla costa;
Toscana: La moderata criticità è da intendersi fino alle 08.00 del 15/10/2015;

MERCOLEDÌ 14 OTTOBRE 2015
ORE 16:00

IL VICE CAPO DIPARTIMENTO
ANGELO BORRELLI

PROTEZIONE CIVILE
Presidenza del Consiglio dei Ministri
Dipartimento della Protezione Civile

Centro Funzionale Centrale – Settore Idro

AGGIORNAMENTO EFFETTI AL SUOLO PREVISTI PER MERCOLEDÌ 14 OTTOBRE 2015

- Limiti regionali
- Zone di Allerta
- Assenza di fenomeni significativi prevedibili
- Ordinaria criticità per rischio idrogeologico localizzato
- Ordinaria criticità per rischio idraulico diffuso
- Moderata criticità per rischio idrogeologico localizzato
- Moderata criticità per rischio idraulico diffuso
- Elevata criticità per rischio idrogeologico localizzato
- Elevata criticità per rischio idraulico diffuso

PROTEZIONE CIVILE
Presidenza del Consiglio dei Ministri
Dipartimento della Protezione Civile

Centro Funzionale Centrale – Settore Idro

EFFETTI AL SUOLO PREVISTI PER GIOVEDÌ 15 OTTOBRE 2015

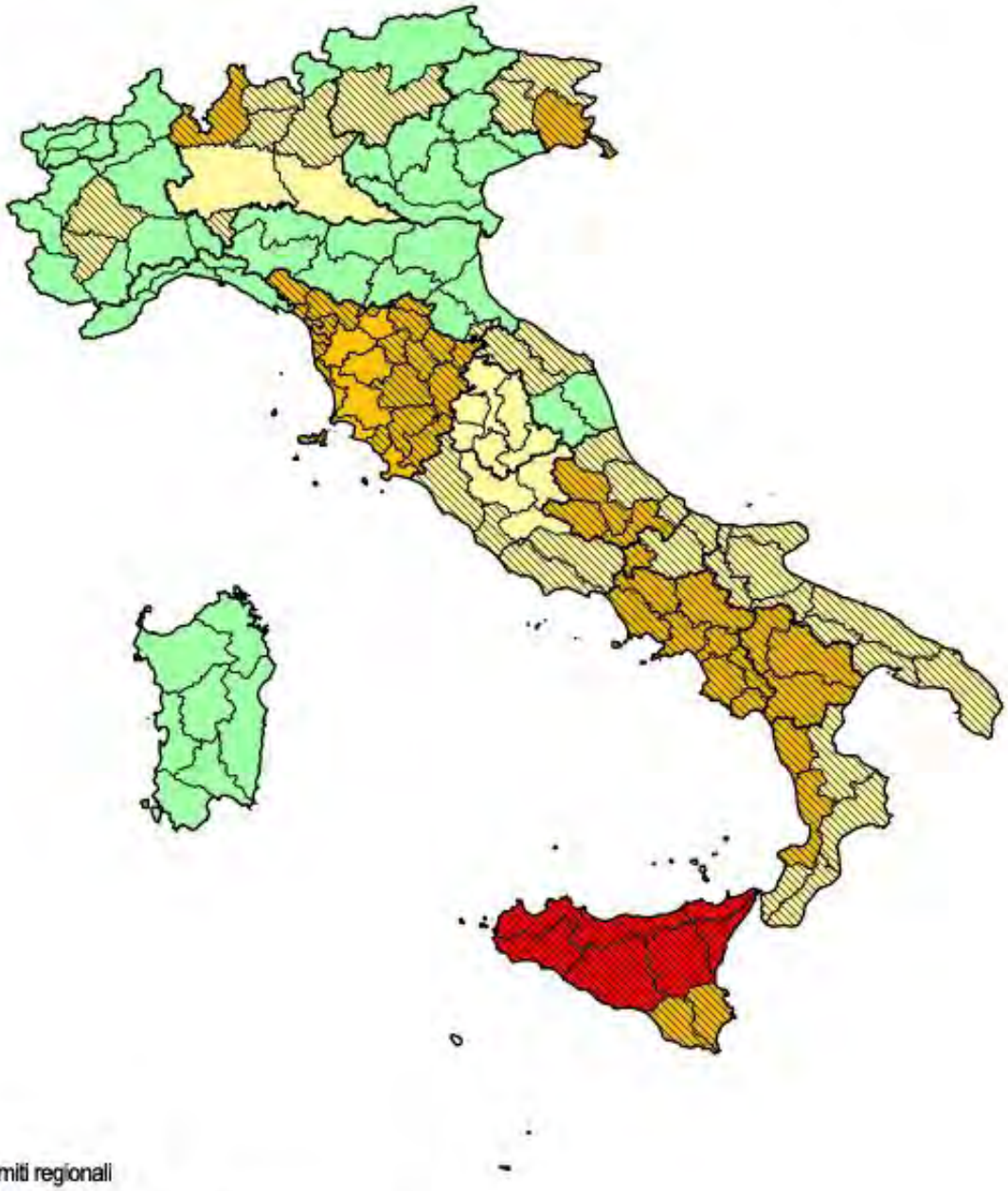

- Limiti regionali
- Zone di Allerta
- Assenza di fenomeni significativi prevedibili
- Ordinaria criticità per rischio idrogeologico localizzato
- Ordinaria criticità per rischio idraulico diffuso
- Moderata criticità per rischio idrogeologico localizzato
- Moderata criticità per rischio idraulico diffuso
- Elevata criticità per rischio idrogeologico localizzato
- Elevata criticità per rischio idraulico diffuso

PROTEZIONE CIVILE
Presidenza del Consiglio dei Ministri
Dipartimento della Protezione Civile

Centro Funzionale Centrale – Settore Idro

OGGETTO: BOLLETTINO DI CRITICITA' NAZIONALE

RIFE/./ DIRETTIVA PRESIDENZA CONSIGLIO DEI MINISTRI 27-2-2004.
INDIRIZZI OPERATIVI PER LA GESTIONE ORGANIZZATIVA E FUNZIONALE DEL SISTEMA DI ALLERTAMENTO NAZIONALE, STATALE E REGIONALE, PER IL RISCHIO IDROGEOLOGICO E IDRAULICO AI FINI DI PROTEZIONE CIVILE.

Premesso che:
- è stato emesso in data odierna il Bollettino di vigilanza meteorologica nazionale;
- sono in corso avvisi di criticita' delle regioni Friuli Venezia Giulia, Toscana, Umbria; Lazio, Abruzzo, Molise e Campania;
- sono stati emessi gli avvisi di criticità delle regioni Lombarida, Basilicata, Calabria e Sicilia;
- è in corso l'avviso di avverse condizioni meteorologiche n° 15119 prot DPC/RIA/0050245 del 13 ottobre 2015 ;
- è stato emesso un avviso di avverse condizioni meteorologiche n° 15120 prot DPC/RIA/0050450 del 14 ottobre 2015

Il CENTRO FUNZIONALE CENTRALE

assunte le criticita' comunicate dai Centri Funzionali Decentrati di tutte le Regioni e Province autonome

EMETTE IL PRESENTE BOLLETTINO DI CRITICITA' NAZIONALE.

PER LA GIORNATA DI OGGI, MERCOLEDÌ 14 OTTOBRE 2015:

ELEVATA CRITICITA' PER RISCHIO IDRAULICO DIFFUSO SU:

ABRUZZO: *Marsica;*

MODERATA CRITICITA' PER RISCHIO IDRAULICO DIFFUSO SU:

TOSCANA: *Etruria-Costa Sud, Fiora e Albegna-Costa e Giglio, Etruria-Costa Nord, Valdarno Inf., Etruria, Valdelsa-Valdera, Bisenzio e Ombrone Pt;*

MODERATA CRITICITA' PER RISCHIO IDROGEOLOGICO LOCALIZZATO SU:

ABRUZZO: *Bacino Alto del Sangro, Bacino dell'Aterno;*

CAMPANIA: *Alto Volturno, Matese, Piana del Sele, Alto Cilento, Alta Irpinia, Sannio, Penisola Sorrentino - Amalfitana, Monti di Sarno, Monti Picentini, Basso Cilento, Piana Campana, Napoli e Isole, Area Vesuviana, Tusciano, Alto Sele, Tanagro;*

FRIULI VENEZIA GIULIA: *Bacino di Levante / Carso, Bacino dell'Isonzo e Pianura di Udine e Gorizia;*

LAZIO: *Bacini Costieri Sud, Bacino del Liri, Roma, Appennino di Rieti, Aniene, Bacino Medio Tevere, Bacini Costieri Nord;*

MOLISE: *Alto Volturno - Medio Sangro;*

TOSCANA: *Ombrone Gr-Medio, Valtiberina, Arno-Valdarno Sup., Arno-Casentino, Mugello-Val di Sieve, Serchio-Costa, Arno-Firenze, Ombrone Gr-Costa, Valdichiana, Versilia, Lunigiana, Reno, Serchio-Garfagnana-Lima, Serchio-Lucca, Romagna-Toscana, Arno-Costa, Fiora e Albegna, Isole, Ombrone Gr-Alto;*

UMBRIA: *Nera Corno, Chiani Paglia, Medio Tevere, Trasimeno Nestore, Alto Tevere, Chiascio Topino Marroggia;*

ORDINARIA CRITICITA' PER RISCHIO IDRAULICO DIFFUSO SU:

LOMBARDIA: *Pianura Occidentale, Pianura Orientale;*

MARCHE: *Appennino Marchigiano Settentrionale, Pianura Marchigiana Settentrionale;*

ORDINARIA CRITICITA' PER RISCHIO IDROGEOLOGICO LOCALIZZATO SU:

ABRUZZO: *Bacini Tordino Vomano, Bacino Basso del Sangro, Bacino del Pescara;*

EMILIA ROMAGNA: *Bacini montani dei Fiumi Romagnoli, Bacini montani di Panaro, Secchia ed Enza, Bacino montano del Reno, Bacini montani di Parma, Taro e Trebbia, Pianura di Parma e Piacenza;*

FRIULI VENEZIA GIULIA: *Bacino del Livenza e del Lemene, Bacino montano del Tagliamento e del Torre;*

LOMBARDIA: *Prealpi Centrali, Nordovest, Garda - Valcamonica;*

MARCHE: *Appennino Marchigiano Meridionale, Pianura Marchigiana Meridionale;*

MOLISE: *Litoranea, Frentani-Sannio Matese;*

PIEMONTE: *Pianura Cuneese, Pianura Torinese, Colline;*

SICILIA: *Sud-Occidentale e isola di Pantelleria, Nord-Occidentale e isole Egadi e Ustica;*

TRENTINO ALTO ADIGE: *Provincia Autonoma di Trento;*

PER LA GIORNATA DI DOMANI, GIOVEDÌ 15 OTTOBRE 2015:

ELEVATA CRITICITA' PER RISCHIO IDRAULICO DIFFUSO SU:

ABRUZZO: *Marsica;*

ELEVATA CRITICITA' PER RISCHIO IDROGEOLOGICO LOCALIZZATO SU:

SICILIA: *Bacino del Fiume Simeto, Centro-Settentrionale versante tirrenico, Centro-Meridionale e Isole Pelagie, Sud-Occidentale e isola di Pantelleria, Nord-Orientale versante ionico, Nord-Orientale versante tirrenico e isole Eolie, Nord-Occidentale e isole Egadi e Ustica;*

MODERATA CRITICITA' PER RISCHIO IDRAULICO DIFFUSO SU:

TOSCANA: *Fiora e Albegna-Costa e Giglio, Etruria, Etruria-Costa Sud, Bisenzio e Ombrone Pt, Etruria-Costa Nord, Valdelsa-Valdera, Valdarno Inf.;*

MODERATA CRITICITA' PER RISCHIO IDROGEOLOGICO LOCALIZZATO SU:

ABRUZZO: *Bacino dell'Aterno, Bacino Alto del Sangro;*

BASILICATA: *Bacini Basento-Bradano, Bacino dell'Ofanto, Bacini Agri-Sinni;*

CALABRIA: *Ver. Tirrenico Cen. Calabrese, Ver. Tirrenico Set. Calabrese;*

CAMPANIA: *Piana del Sele, Alto Cilento, Tusciano, Alto Sele, Basso Cilento, Alto Volturno, Matese, Tanagro, Penisola Sorrentino - Amalfitana, Monti di Sarno, Monti Picentini, Piana Campana, Napoli e Isole, Area Vesuviana, Alta Irpinia, Sannio;*

FRIULI VENEZIA GIULIA: *Bacino dell'Isonzo e Pianura di Udine e Gorizia, Bacino di Levante / Carso;*

LOMBARDIA: *Nordovest;*

MOLISE: *Alto Volturno - Medio Sangro;*

SICILIA: *Sud-Orientale versante Stretto di Sicilia, Sud-Orientale versante ionico;*

TOSCANA: *Reno, Romagna-Toscana, Isole, Valtiberina, Mugello-Val di Sieve, Ombrone Gr-Alto, Serchio-Lucca, Ombrone Gr-Medio, Arno-Firenze, Arno-Valdarno Sup., Serchio-Costa, Valdichiana, Versilia, Arno-Costa, Lunigiana, Ombrone Gr-Costa, Serchio-Garfagnana-Lima, Arno-Casentino, Fiora e Albegna;*

ORDINARIA CRITICITA' PER RISCHIO IDRAULICO DIFFUSO SU:

LAZIO: *Bacino Medio Tevere, Aniene, Appennino di Rieti;*

LOMBARDIA: *Pianura Orientale, Pianura Occidentale;*

UMBRIA: *Trasimeno Nestore, Nera Corno, Chiani Paglia, Chiascio Topino Marroggia, Alto Tevere, Medio Tevere;*

ORDINARIA CRITICITA' PER RISCHIO IDROGEOLOGICO LOCALIZZATO SU:

ABRUZZO: *Bacini Tordino Vomano, Bacino Basso del Sangro, Bacino del Pescara;*

CALABRIA: *Ver. Ionico Mer. Calabrese, Ver. Ionico Cen. Calabrese, Ver. Ionico Set. Calabrese, Ver. Tirrenico Mer. Calabrese;*

FRIULI VENEZIA GIULIA: *Bacino del Livenza e del Lemene, Bacino montano del Tagliamento e del Torre;*

LAZIO: *Bacino del Liri, Roma, Bacini Costieri Nord, Bacini Costieri Sud;*

LOMBARDIA: *Oltrepò Pavese, Media-bassa Valtellina, Prealpi Centrali, Garda - Valcamonica;*

MARCHE: *Appennino Marchigiano Settentrionale, Pianura Marchigiana Settentrionale;*

MOLISE: *Frentani-Sannio Matese, Litoranea;*

PIEMONTE: *Pianura Cuneese, Pianura Torinese, Colline;*

PUGLIA: *Gargano, Basso Fortore, Subappennino Dauno, Puglia Centrale Adriatica, Salento, Basso ofanto, Bacini del Lato e del Lenne, Tavoliere, Puglia Centrale Bradanica;*

TRENTINO ALTO ADIGE: *Provincia Autonoma di Trento;*

NOTE:
ABRUZZO: DALLE ORE 19.33 IL CFD COMUNICA CHE LA ZONA D'ALLERTA "ABRU E - MARSICA" PASSA IN CRITICITA' ELEVATA PER RISCHIO IDRAULICO .

Friuli Venezia Giulia : Si segnala altresì ordinaria criticità per rischio idraulico su zona C - Bacino dell'Isonzo e Pianura di Udine e Gorizia, valido anche per il possibile fenomeno di acqua alta sulla costa;
Toscana: La moderata criticità è da intendersi fino alle 08.00 del 15/10/2015;

MERCOLEDÌ 14 OTTOBRE 2015
ORE 16:00

IL VICE CAPO DIPARTIMENTO
ANGELO BORRELLI

PROTEZIONE CIVILE
Presidenza del Consiglio dei Ministri
Dipartimento della Protezione Civile

Centro Funzionale Centrale – Settore Idro

AGGIORNAMENTO EFFETTI AL SUOLO PREVISTI PER MERCOLEDÌ 14 OTTOBRE 2015

- Limiti regionali
- Zone di Allerta
- Assenza di fenomeni significativi prevedibili
- Ordinaria criticità per rischio idrogeologico localizzato
- Ordinaria criticità per rischio idraulico diffuso
- Moderata criticità per rischio idrogeologico localizzato
- Moderata criticità per rischio idraulico diffuso
- Elevata criticità per rischio idrogeologico localizzato
- Elevata criticità per rischio idraulico diffuso

PROTEZIONE CIVILE
Presidenza del Consiglio dei Ministri
Dipartimento della Protezione Civile

Centro Funzionale Centrale – Settore Idro

EFFETTI AL SUOLO PREVISTI PER GIOVEDÌ 15 OTTOBRE 2015

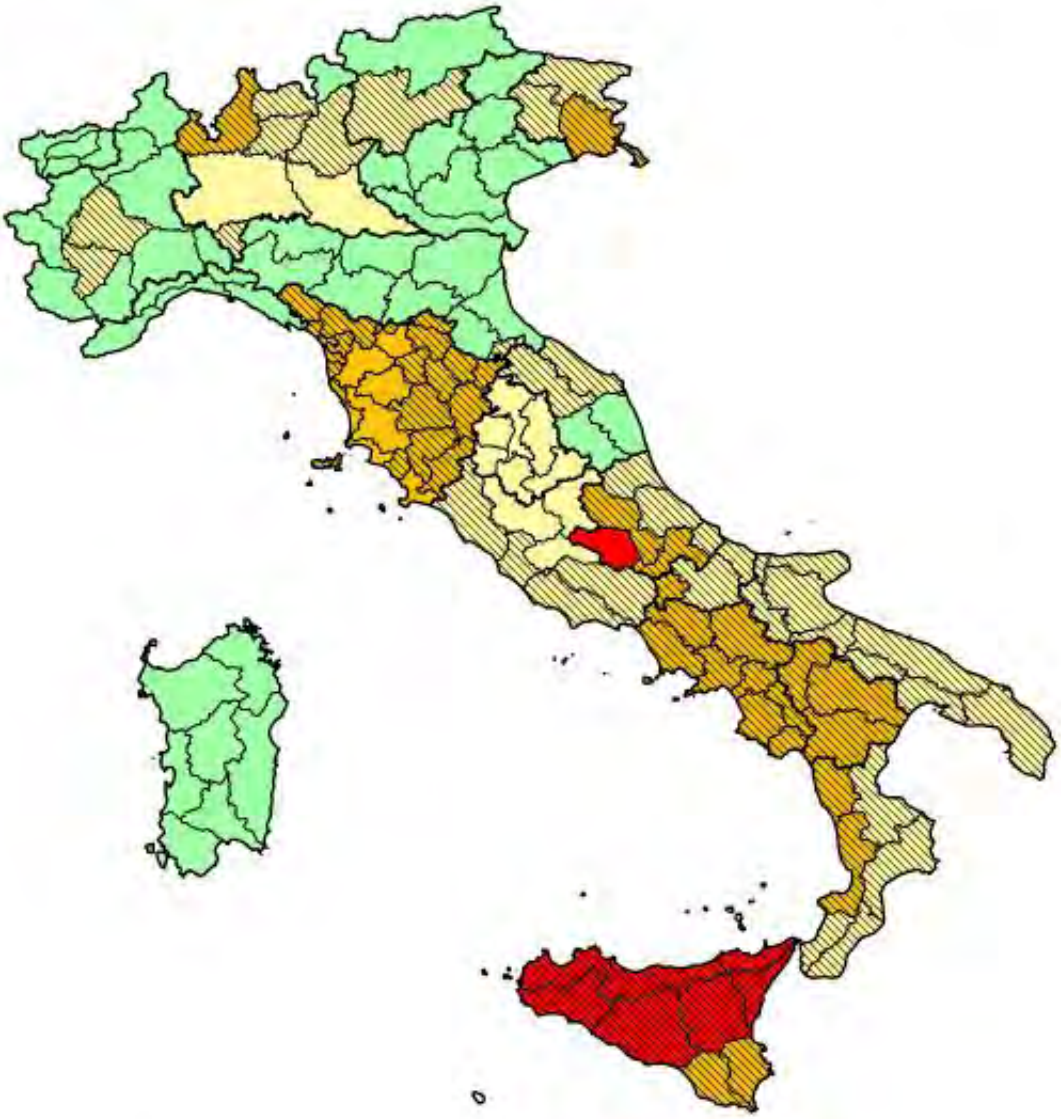

- Limiti regionali
- Zone di Allerta
- Assenza di fenomeni significativi prevedibili
- Ordinaria criticità per rischio idrogeologico localizzato
- Ordinaria criticità per rischio idraulico diffuso
- Moderata criticità per rischio idrogeologico localizzato
- Moderata criticità per rischio idraulico diffuso
- Elevata criticità per rischio idrogeologico localizzato
- Elevata criticità per rischio idraulico diffuso

PROTEZIONE CIVILE
Presidenza del Consiglio dei Ministri
Dipartimento della Protezione Civile

Centro Funzionale Centrale – Settore Idro

OGGETTO: BOLLETTINO DI CRITICITA' NAZIONALE

RIFE/./ DIRETTIVA PRESIDENZA CONSIGLIO DEI MINISTRI 27-2-2004.
INDIRIZZI OPERATIVI PER LA GESTIONE ORGANIZZATIVA E FUNZIONALE DEL SISTEMA DI ALLERTAMENTO NAZIONALE, STATALE E REGIONALE, PER IL RISCHIO IDROGEOLOGICO E IDRAULICO AI FINI DI PROTEZIONE CIVILE.

Premesso che:
- è stato emesso in data odierna il Bollettino di vigilanza meteorologica nazionale;
- sono in corso avvisi di criticita' delle regioni Friuli Venezia Giulia, Toscana, Umbria; Lazio, Abruzzo, Molise e Campania;
- sono stati emessi gli avvisi di criticità delle regioni Lombarida, Basilicata, Calabria e Sicilia;
- è in corso l'avviso di avverse condizioni meteorologiche n° 15119 prot DPC/RIA/0050245 del 13 ottobre 2015 ;
- è stato emesso un avviso di avverse condizioni meteorologiche n° 15120 prot DPC/RIA/0050450 del 14 ottobre 2015

Il CENTRO FUNZIONALE CENTRALE

assunte le criticita' comunicate dai Centri Funzionali Decentrati di tutte le Regioni e Province autonome

EMETTE IL PRESENTE BOLLETTINO DI CRITICITA' NAZIONALE.

PER LA GIORNATA DI OGGI, MERCOLEDÌ 14 OTTOBRE 2015:

ELEVATA CRITICITA' PER RISCHIO IDRAULICO DIFFUSO SU:

ABRUZZO: *Marsica;*

MOLISE: *Alto Volturno - Medio Sangro;*

MODERATA CRITICITA' PER RISCHIO IDRAULICO DIFFUSO SU:

TOSCANA: *Etruria-Costa Sud, Etruria-Costa Nord, Fiora e Albegna-Costa e Giglio, Valdelsa-Valdera, Etruria, Bisenzio e Ombrone Pt, Valdarno Inf.;*

MODERATA CRITICITA' PER RISCHIO IDROGEOLOGICO LOCALIZZATO SU:

ABRUZZO: *Bacino dell'Aterno, Bacino Alto del Sangro;*

CAMPANIA: *Piana Campana, Napoli e Isole, Area Vesuviana, Penisola Sorrentino - Amalfitana, Monti di Sarno, Monti Picentini, Tusciano, Alto Sele, Alto Volturno, Matese, Tanagro, Alta Irpinia, Sannio, Basso Cilento, Piana del Sele, Alto Cilento;*

FRIULI VENEZIA GIULIA: *Bacino di Levante / Carso, Bacino dell'Isonzo e Pianura di Udine e Gorizia;*

LAZIO: *Bacini Costieri Sud, Roma, Aniene, Bacini Costieri Nord, Bacino del Liri, Bacino Medio Tevere, Appennino di Rieti;*

MOLISE: *Frentani-Sannio Matese;*

TOSCANA: *Serchio-Lucca, Serchio-Garfagnana-Lima, Ombrone Gr-Costa, Reno, Serchio-Costa, Isole, Versilia, Valtiberina, Valdichiana, Fiora e Albegna, Arno-Costa, Mugello-Val di Sieve, Lunigiana, Arno-Casentino, Arno-Valdarno Sup., Ombrone Gr-Medio, Arno-Firenze, Ombrone Gr-Alto, Romagna-Toscana;*

UMBRIA: *Chiascio Topino Marroggia, Nera Corno, Alto Tevere, Trasimeno Nestore, Medio Tevere, Chiani Paglia;*

ORDINARIA CRITICITA' PER RISCHIO IDRAULICO DIFFUSO SU:

LOMBARDIA: *Pianura Occidentale, Pianura Orientale;*

MARCHE: *Pianura Marchigiana Settentrionale, Appennino Marchigiano Settentrionale;*

ORDINARIA CRITICITA' PER RISCHIO IDROGEOLOGICO LOCALIZZATO SU:

ABRUZZO: *Bacino Basso del Sangro, Bacini Tordino Vomano, Bacino del Pescara;*

EMILIA ROMAGNA: *Bacino montano del Reno, Bacini montani dei Fiumi Romagnoli, Pianura di Parma e Piacenza, Bacini montani di Parma, Taro e Trebbia, Bacini montani di Panaro, Secchia ed Enza;*

FRIULI VENEZIA GIULIA: *Bacino del Livenza e del Lemene, Bacino montano del Tagliamento e del Torre;*

LOMBARDIA: *Prealpi Centrali, Nordovest, Garda - Valcamonica;*

MARCHE: *Pianura Marchigiana Meridionale, Appennino Marchigiano Meridionale;*

MOLISE: *Litoranea;*

PIEMONTE: *Pianura Cuneese, Pianura Torinese, Colline;*

SICILIA: *Nord-Occidentale e isole Egadi e Ustica, Sud-Occidentale e isola di Pantelleria;*

TRENTINO ALTO ADIGE: *Provincia Autonoma di Trento;*

PER LA GIORNATA DI DOMANI, GIOVEDÌ 15 OTTOBRE 2015:

ELEVATA CRITICITA' PER RISCHIO IDRAULICO DIFFUSO SU:

ABRUZZO: *Marsica;*

MOLISE: *Alto Volturno - Medio Sangro;*

ELEVATA CRITICITA' PER RISCHIO IDROGEOLOGICO LOCALIZZATO SU:

SICILIA: *Sud-Occidentale e isola di Pantelleria, Nord-Orientale versante ionico, Nord-Orientale versante tirrenico e isole Eolie, Bacino del Fiume Simeto, Centro-Settentrionale versante tirrenico, Nord-Occidentale e isole Egadi e Ustica, Centro-Meridionale e Isole Pelagie;*

MODERATA CRITICITA' PER RISCHIO IDRAULICO DIFFUSO SU:

TOSCANA: *Valdarno Inf., Etruria-Costa Nord, Etruria, Fiora e Albegna-Costa e Giglio, Valdelsa-Valdera, Etruria-Costa Sud, Bisenzio e Ombrone Pt;*

MODERATA CRITICITA' PER RISCHIO IDROGEOLOGICO LOCALIZZATO SU:

ABRUZZO: *Bacino dell'Aterno, Bacino Alto del Sangro;*

BASILICATA: *Bacini Basento-Bradano, Bacini Agri-Sinni, Bacino dell'Ofanto;*

CALABRIA: *Ver. Tirrenico Cen. Calabrese, Ver. Tirrenico Set. Calabrese;*

CAMPANIA: *Piana Campana, Napoli e Isole, Area Vesuviana, Tanagro, Alta Irpinia, Sannio, Alto Volturno, Matese, Penisola Sorrentino - Amalfitana, Monti di Sarno, Monti Picentini, Tusciano, Alto Sele, Basso Cilento, Piana del Sele, Alto Cilento;*

FRIULI VENEZIA GIULIA: *Bacino dell'Isonzo e Pianura di Udine e Gorizia, Bacino di Levante / Carso;*

LOMBARDIA: *Nordovest;*

MOLISE: *Frentani-Sannio Matese;*

SICILIA: *Sud-Orientale versante ionico, Sud-Orientale versante Stretto di Sicilia;*

TOSCANA: *Arno-Firenze, Versilia, Serchio-Garfagnana-Lima, Arno-Valdarno Sup., Valtiberina, Ombrone Gr-Costa, Arno-Costa, Fiora e Albegna, Serchio-Lucca, Isole, Arno-Casentino, Reno, Romagna-Toscana, Lunigiana, Valdichiana, Mugello-Val di Sieve, Serchio-Costa, Ombrone Gr-Alto, Ombrone Gr-Medio;*

ORDINARIA CRITICITA' PER RISCHIO IDRAULICO DIFFUSO SU:

LAZIO: *Bacino Medio Tevere, Aniene, Appennino di Rieti;*

LOMBARDIA: *Pianura Occidentale, Pianura Orientale;*

UMBRIA: *Nera Corno, Medio Tevere, Chiascio Topino Marroggia, Alto Tevere, Trasimeno Nestore, Chiani Paglia;*

ORDINARIA CRITICITA' PER RISCHIO IDROGEOLOGICO LOCALIZZATO SU:

ABRUZZO: *Bacini Tordino Vomano, Bacino Basso del Sangro, Bacino del Pescara;*

CALABRIA: *Ver. Tirrenico Mer. Calabrese, Ver. Ionico Set. Calabrese, Ver. Ionico Cen. Calabrese, Ver. Ionico Mer. Calabrese;*

FRIULI VENEZIA GIULIA: *Bacino del Livenza e del Lemene, Bacino montano del Tagliamento e del Torre;*

LAZIO: *Roma, Bacini Costieri Nord, Bacino del Liri, Bacini Costieri Sud;*

LOMBARDIA: *Oltrepò Pavese, Prealpi Centrali, Media-bassa Valtellina, Garda - Valcamonica;*

MARCHE: *Pianura Marchigiana Settentrionale, Appennino Marchigiano Settentrionale;*

MOLISE: *Litoranea;*

PIEMONTE: *Pianura Torinese, Colline, Pianura Cuneese;*

PUGLIA: *Basso ofanto, Puglia Centrale Adriatica, Subappennino Dauno, Gargano, Bacini del Lato e del Lenne, Puglia Centrale Bradanica, Tavoliere, Salento, Basso Fortore;*

TRENTINO ALTO ADIGE: *Provincia Autonoma di Trento;*

NOTE:
MOLISE : DALLE ORE 22.17 IL CFD COMUNICA CHE LA ZONA D'ALLERTA " MOL A - ALTO VOLTURNO - MEDIO SANGRO " PASSA IN CRITICITA' ELEVATA PER RISCHIO IDROGEOLOGICO, MENTRE LA ZONA D'ALLERTA "MOL B - FRENTANI - SANNIO MATESE" PASSA IN CRITICITA' MODERATA PER RISCHIO IDROGEOLOGICO.

ABRUZZO: DALLE ORE 19.33 IL CFD COMUNICA CHE LA ZONA D'ALLERTA "ABRU E - MARSICA" PASSA IN CRITICITA' ELEVATA PER RISCHIO IDRAULICO .

Friuli Venezia Giulia : Si segnala altresì ordinaria criticità per rischio idraulico su zona C - Bacino dell'Isonzo e Pianura di Udine e Gorizia, valido anche per il possibile fenomeno di acqua alta sulla costa;
Toscana: La moderata criticità è da intendersi fino alle 08.00 del 15/10/2015;

MERCOLEDÌ 14 OTTOBRE 2015
ORE 22:25

IL VICE CAPO DIPARTIMENTO
ANGELO BORRELLI

PROTEZIONE CIVILE
Presidenza del Consiglio dei Ministri
Dipartimento della Protezione Civile

Centro Funzionale Centrale - Settore Idro

AGGIORNAMENTO EFFETTI AL SUOLO PREVISTI PER MERCOLEDÌ 14 OTTOBRE 2015

- Limiti regionali
- Zone di Allerta
- Assenza di fenomeni significativi prevedibili
- Ordinaria criticità per rischio idrogeologico localizzato
- Ordinaria criticità per rischio idraulico diffuso
- Moderata criticità per rischio idrogeologico localizzato
- Moderata criticità per rischio idraulico diffuso
- Elevata criticità per rischio idrogeologico localizzato
- Elevata criticità per rischio idraulico diffuso

PROTEZIONE CIVILE
Presidenza del Consiglio dei Ministri
Dipartimento della Protezione Civile

Centro Funzionale Centrale – Settore Idro

EFFETTI AL SUOLO PREVISTI PER GIOVEDÌ 15 OTTOBRE 2015

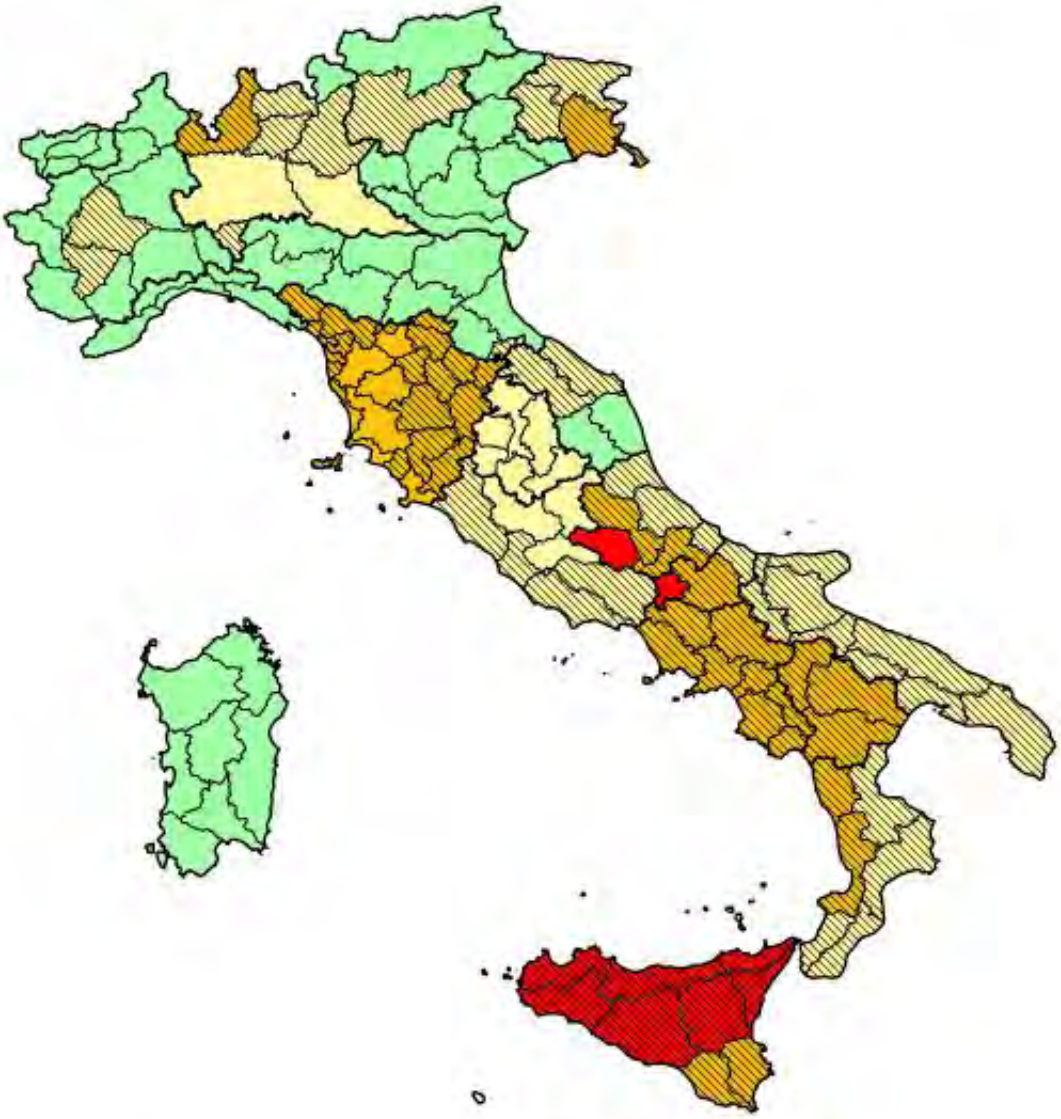

- Limiti regionali
- Zone di Allerta
- Assenza di fenomeni significativi prevedibili
- Ordinaria criticità per rischio idrogeologico localizzato
- Ordinaria criticità per rischio idraulico diffuso
- Moderata criticità per rischio idrogeologico localizzato
- Moderata criticità per rischio idraulico diffuso
- Elevata criticità per rischio idrogeologico localizzato
- Elevata criticità per rischio idraulico diffuso

PROTEZIONE CIVILE
Presidenza del Consiglio dei Ministri
Dipartimento della Protezione Civile

Centro Funzionale Centrale – Settore Idro

OGGETTO: BOLLETTINO DI CRITICITA' NAZIONALE

RIFE/./ DIRETTIVA PRESIDENZA CONSIGLIO DEI MINISTRI 27-2-2004.
INDIRIZZI OPERATIVI PER LA GESTIONE ORGANIZZATIVA E FUNZIONALE DEL SISTEMA DI ALLERTAMENTO NAZIONALE, STATALE E REGIONALE, PER IL RISCHIO IDROGEOLOGICO E IDRAULICO AI FINI DI PROTEZIONE CIVILE.

Premesso che:
- è stato emesso in data odierna il Bollettino di vigilanza meteorologica nazionale;
- sono in corso gli Avvisi di avverse condizioni meteorologiche n°15119 prot DPC/RIA/0050245 del 13 ottobre 2015 e n°15120 prot DPC/RIA/0050450 del 14 ottobre 2015;
- sono in corso Avvisi di Criticita' regionale di Lombardia, Friuli Venezia Giulia, Abruzzo, Molise, Campania, Basilicata, Calabria e Sicilia;
- é stato emesso l'Avviso di Criticità regionale della Puglia;

Il CENTRO FUNZIONALE CENTRALE

assunte le criticita' comunicate dai Centri Funzionali Decentrati di tutte le Regioni e Province autonome

EMETTE IL PRESENTE BOLLETTINO DI CRITICITA' NAZIONALE.

PER LA GIORNATA DI OGGI, GIOVEDÌ 15 OTTOBRE 2015:

MODERATA CRITICITA' PER RISCHIO IDRAULICO DIFFUSO SU:

PUGLIA: *Tavoliere;*

MODERATA CRITICITA' PER RISCHIO IDROGEOLOGICO LOCALIZZATO SU:

ABRUZZO: *Marsica;*

BASILICATA: *Bacini Agri-Sinni, Bacini Basento-Bradano, Bacino dell'Ofanto;*

CALABRIA: *Ver. Ionico Set. Calabrese, Ver. Tirrenico Mer. Calabrese, Ver. Ionico Mer. Calabrese, Ver. Tirrenico Set. Calabrese, Ver. Ionico Cen. Calabrese, Ver. Tirrenico Cen. Calabrese;*

CAMPANIA: *Tusciano, Alto Sele, Alta Irpinia, Sannio, Tanagro, Piana Campana, Napoli e Isole, Area Vesuviana, Piana del Sele, Alto Cilento, Penisola Sorrentino - Amalfitana, Monti di Sarno, Monti Picentini, Basso Cilento, Alto Volturno, Matese;*

FRIULI VENEZIA GIULIA: *Bacino di Levante / Carso, Bacino dell'Isonzo e Pianura di Udine e Gorizia;*

LOMBARDIA: *Prealpi Centrali, Nordovest;*

MOLISE: *Frentani-Sannio Matese, Alto Volturno - Medio Sangro;*

PUGLIA: *Bacini del Lato e del Lenne, Salento, Basso ofanto, Puglia Centrale Bradanica, Puglia Centrale Adriatica, Subappennino Dauno;*

SICILIA: *Nord-Orientale versante tirrenico e isole Eolie, Bacino del Fiume Simeto, Nord-Orientale versante ionico, Centro-Settentrionale versante tirrenico, Centro-Meridionale e Isole Pelagie;*

ORDINARIA CRITICITA' PER RISCHIO IDRAULICO DIFFUSO SU:

LAZIO: *Aniene, Bacino del Liri;*

LOMBARDIA: *Pianura Occidentale, Pianura Orientale;*

ORDINARIA CRITICITA' PER RISCHIO IDROGEOLOGICO LOCALIZZATO SU:

ABRUZZO: *Bacino Basso del Sangro, Bacini Tordino Vomano, Bacino Alto del Sangro, Bacino del Pescara, Bacino dell'Aterno;*

FRIULI VENEZIA GIULIA: *Bacino del Livenza e del Lemene, Bacino montano del Tagliamento e del Torre;*

LAZIO: *Appennino di Rieti;*

LOMBARDIA: *Oltrepò Pavese, Garda - Valcamonica, Media-bassa Valtellina;*

MARCHE: *Appennino Marchigiano Settentrionale, Pianura Marchigiana Settentrionale;*

MOLISE: *Litoranea;*

PIEMONTE: *Valle Tanaro, Pianura Torinese, Colline, Pianura Cuneese;*

PUGLIA: *Basso Fortore, Gargano;*

SICILIA: *Sud-Orientale versante Stretto di Sicilia, Sud-Orientale versante ionico, Nord-Occidentale e isole Egadi e Ustica, Sud-Occidentale e isola di Pantelleria;*

TRENTINO ALTO ADIGE: *Provincia Autonoma di Trento;*

UMBRIA: *Trasimeno Nestore, Alto Tevere, Chiascio Topino Marroggia, Chiani Paglia, Nera Corno, Medio Tevere;*

PER LA GIORNATA DI DOMANI, VENERDÌ 16 OTTOBRE 2015:

MODERATA CRITICITA' PER RISCHIO IDROGEOLOGICO LOCALIZZATO SU:

ABRUZZO: *Marsica;*

BASILICATA: *Bacino dell'Ofanto, Bacini Basento-Bradano, Bacini Agri-Sinni;*

CALABRIA: *Ver. Ionico Cen. Calabrese, Ver. Tirrenico Set. Calabrese, Ver. Ionico Set. Calabrese, Ver. Tirrenico Cen. Calabrese, Ver. Tirrenico Mer. Calabrese, Ver. Ionico Mer. Calabrese;*

CAMPANIA: *Basso Cilento, Tusciano, Alto Sele, Piana Campana, Napoli e Isole, Area Vesuviana, Alto Volturno, Matese, Alta Irpinia, Sannio, Piana del Sele, Alto Cilento, Penisola Sorrentino - Amalfitana, Monti di Sarno, Monti Picentini, Tanagro;*

LOMBARDIA: *Prealpi Centrali, Nordovest;*

PUGLIA: *Puglia Centrale Bradanica, Salento, Puglia Centrale Adriatica, Bacini del Lato e del Lenne;*

SICILIA: *Nord-Orientale versante ionico, Nord-Orientale versante tirrenico e isole Eolie;*

ORDINARIA CRITICITA' PER RISCHIO IDRAULICO DIFFUSO SU:

LOMBARDIA: *Pianura Orientale, Pianura Occidentale;*

ORDINARIA CRITICITA' PER RISCHIO IDROGEOLOGICO LOCALIZZATO SU:

ABRUZZO: *Bacino Basso del Sangro, Bacino dell'Aterno, Bacini Tordino Vomano, Bacino del Pescara, Bacino Alto del Sangro;*

LOMBARDIA: *Oltrepò Pavese, Media-bassa Valtellina, Garda - Valcamonica;*

MOLISE: *Alto Volturno - Medio Sangro, Frentani-Sannio Matese, Litoranea;*

PIEMONTE: *Pianura Torinese, Colline, Valle Tanaro, Pianura Cuneese;*

PUGLIA: *Gargano, Basso ofanto, Subappennino Dauno, Basso Fortore, Tavoliere;*

SICILIA: *Centro-Settentrionale versante tirrenico;*

NOTE: Regione CALABRIA: dalle ore 16:00 del 16.10.2015 (scadenza Avviso di Criticità n. 33) ORDINARIA CRITICITA' - COD. GIALLO su tutte le zone d'allerta.
Regione FRIULI VENEZIA GIULIA: si segnala altresì ORDINARIA CRITICITA' PER RISCHIO IDRAULICO SU ZONA C - Bacino dell'Isonzo e Pianura di Udine e Gorizia, valido anche per il possibile fenomeno di acqua alta sulla costa.
Regione ABRUZZO: le criticità sono da intendersi per rischio residuo, in quanto, pur in assenza di precipitazioni, a causa dello stato di forte saturazione dei suoli conseguente agli eventi meteorologici precedenti, è possibile il verificarsi di ulteriori danni sul territorio.

GIOVEDÌ 15 OTTOBRE 2015
ORE 16:00

IL VICE CAPO DIPARTIMENTO
ANGELO BORRELLI

PROTEZIONE CIVILE
Presidenza del Consiglio dei Ministri
Dipartimento della Protezione Civile

Centro Funzionale Centrale – Settore Idro

AGGIORNAMENTO EFFETTI AL SUOLO PREVISTI PER GIOVEDÌ 15 OTTOBRE 2015

- Limiti regionali
- Zone di Allerta
- Assenza di fenomeni significativi prevedibili
- Ordinaria criticità per rischio idrogeologico localizzato
- Ordinaria criticità per rischio idraulico diffuso
- Moderata criticità per rischio idrogeologico localizzato
- Moderata criticità per rischio idraulico diffuso
- Elevata criticità per rischio idrogeologico localizzato
- Elevata criticità per rischio idraulico diffuso

PROTEZIONE CIVILE
Presidenza del Consiglio dei Ministri
Dipartimento della Protezione Civile

Centro Funzionale Centrale – Settore Idro

EFFETTI AL SUOLO PREVISTI PER VENERDÌ 16 OTTOBRE 2015

- Limiti regionali
- Zone di Allerta
- Assenza di fenomeni significativi prevedibili
- Ordinaria criticità per rischio idrogeologico localizzato
- Ordinaria criticità per rischio idraulico diffuso
- Moderata criticità per rischio idrogeologico localizzato
- Moderata criticità per rischio idraulico diffuso
- Elevata criticità per rischio idrogeologico localizzato
- Elevata criticità per rischio idraulico diffuso

PROTEZIONE CIVILE
Presidenza del Consiglio dei Ministri
Dipartimento della Protezione Civile

Centro Funzionale Centrale – Settore Idro

OGGETTO: BOLLETTINO DI CRITICITA' NAZIONALE

RIFE/./ DIRETTIVA PRESIDENZA CONSIGLIO DEI MINISTRI 27-2-2004.
INDIRIZZI OPERATIVI PER LA GESTIONE ORGANIZZATIVA E FUNZIONALE DEL SISTEMA DI ALLERTAMENTO NAZIONALE, STATALE E REGIONALE, PER IL RISCHIO IDROGEOLOGICO E IDRAULICO AI FINI DI PROTEZIONE CIVILE.

Premesso che:
- è stato emesso in data odierna il Bollettino di vigilanza meteorologica nazionale;
- è in corso l'Avviso di avverse condizioni meteorologiche n.°15120 prot DPC/RIA/50450 datato 14 ottobre 2015;
- sono in corso gli Avvisi di criticita' delle regioni Abruzzo e Puglia ;

Il CENTRO FUNZIONALE CENTRALE
assunte le criticita' comunicate dai Centri Funzionali Decentrati di tutte le Regioni e Province autonome
EMETTE IL PRESENTE BOLLETTINO DI CRITICITA' NAZIONALE.

PER LA GIORNATA DI OGGI, VENERDÌ 16 OTTOBRE 2015:

MODERATA CRITICITA' PER RISCHIO IDROGEOLOGICO LOCALIZZATO SU:
ABRUZZO: *Marsica;*
PUGLIA: *Bacini del Lato e del Lenne, Salento;*
ORDINARIA CRITICITA' PER RISCHIO IDROGEOLOGICO LOCALIZZATO SU:
ABRUZZO: *Bacini Tordino Vomano, Bacino Alto del Sangro, Bacino Basso del Sangro, Bacino del Pescara, Bacino dell'Aterno;*
CALABRIA: *Ver. Tirrenico Mer. Calabrese, Ver. Ionico Set. Calabrese, Ver. Ionico Cen. Calabrese, Ver. Tirrenico Cen. Calabrese, Ver. Ionico Mer. Calabrese;*
LOMBARDIA: *Prealpi Centrali, Garda - Valcamonica, Nordovest;*
PUGLIA: *Basso ofanto, Puglia Centrale Adriatica, Puglia Centrale Bradanica;*
SICILIA: *Centro-Settentrionale versante tirrenico, Nord-Orientale versante ionico, Nord-Orientale versante tirrenico e isole Eolie;*

PER LA GIORNATA DI DOMANI, SABATO 17 OTTOBRE 2015:

MODERATA CRITICITA' PER RISCHIO IDROGEOLOGICO LOCALIZZATO SU:
ABRUZZO: *Marsica;*
ORDINARIA CRITICITA' PER RISCHIO IDROGEOLOGICO LOCALIZZATO SU:
ABRUZZO: *Bacini Tordino Vomano, Bacino dell'Aterno, Bacino del Pescara, Bacino Alto del Sangro, Bacino Basso del Sangro;*
LAZIO: *Bacino del Liri, Bacini Costieri Sud;*
LOMBARDIA: *Garda - Valcamonica, Prealpi Centrali, Nordovest;*
PUGLIA: *Salento, Bacini del Lato e del Lenne;*

NOTE: Regione Molise: Per domani, sabato 17 ottobre 2015, ORDINARIA CRITICITA' meteo su Medio Sangro-Alto Volturno (Zona A) per isolati e brevi episodi di rovesci temporaleschi;
Regione Abruzzo: Per domani, sabato 17 ottobre 2015, la MODERATA CRITICITA' su Marsica (ABRU-E) è da intendersi fino alle ore 06.00 a seguire ORDINARIA CRITICITA'.

VENERDÌ 16 OTTOBRE 2015
ORE 16:00

IL VICE CAPO DIPARTIMENTO
ANGELO BORRELLI

PROTEZIONE CIVILE
Presidenza del Consiglio dei Ministri
Dipartimento della Protezione Civile

Centro Funzionale Centrale - Settore Idro

AGGIORNAMENTO EFFETTI AL SUOLO PREVISTI PER VENERDÌ 16 OTTOBRE 2015

- Limiti regionali
- Zone di Allerta
- Assenza di fenomeni significativi prevedibili
- Ordinaria criticità per rischio idrogeologico localizzato
- Ordinaria criticità per rischio idraulico diffuso
- Moderata criticità per rischio idrogeologico localizzato
- Moderata criticità per rischio idraulico diffuso
- Elevata criticità per rischio idrogeologico localizzato
- Elevata criticità per rischio idraulico diffuso

PROTEZIONE CIVILE
Presidenza del Consiglio dei Ministri
Dipartimento della Protezione Civile

Centro Funzionale Centrale – Settore Idro

EFFETTI AL SUOLO PREVISTI PER SABATO 17 OTTOBRE 2015

- Limiti regionali
- Zone di Allerta
- Assenza di fenomeni significativi prevedibili
- Ordinaria criticità per rischio idrogeologico localizzato
- Ordinaria criticità per rischio idraulico diffuso
- Moderata criticità per rischio idrogeologico localizzato
- Moderata criticità per rischio idraulico diffuso
- Elevata criticità per rischio idrogeologico localizzato
- Elevata criticità per rischio idraulico diffuso

PROTEZIONE CIVILE
Presidenza del Consiglio dei Ministri
Dipartimento della Protezione Civile

Centro Funzionale Centrale – Settore Idro

OGGETTO: BOLLETTINO DI CRITICITA' NAZIONALE

RIFE/./ DIRETTIVA PRESIDENZA CONSIGLIO DEI MINISTRI 27-2-2004.
INDIRIZZI OPERATIVI PER LA GESTIONE ORGANIZZATIVA E FUNZIONALE DEL SISTEMA DI ALLERTAMENTO NAZIONALE, STATALE E REGIONALE, PER IL RISCHIO IDROGEOLOGICO E IDRAULICO AI FINI DI PROTEZIONE CIVILE.

Premesso che:
- è stato emesso in data odierna il Bollettino di vigilanza meteorologica nazionale;
- non sono in corso Avvisi di criticita';

Il CENTRO FUNZIONALE CENTRALE

assunte le criticita' comunicate dai Centri Funzionali Decentrati di tutte le Regioni e Province autonome

EMETTE IL PRESENTE BOLLETTINO DI CRITICITA' NAZIONALE.

PER LA GIORNATA DI OGGI, SABATO 17 OTTOBRE 2015:

ORDINARIA CRITICITA' PER RISCHIO IDROGEOLOGICO LOCALIZZATO SU:

ABRUZZO: *Bacini Tordino Vomano, Bacino Alto del Sangro, Marsica, Bacino Basso del Sangro, Bacino del Pescara, Bacino dell'Aterno;*

LOMBARDIA: *Garda - Valcamonica, Prealpi Centrali, Nordovest;*

PER LA GIORNATA DI DOMANI, DOMENICA 18 OTTOBRE 2015:

ORDINARIA CRITICITA' PER RISCHIO IDROGEOLOGICO LOCALIZZATO SU:

ABRUZZO: *Bacino dell'Aterno, Marsica, Bacini Tordino Vomano, Bacino Alto del Sangro;*

MARCHE: *Appennino Marchigiano Settentrionale, Appennino Marchigiano Meridionale, Pianura Marchigiana Settentrionale, Pianura Marchigiana Meridionale;*

TOSCANA: *Arno-Costa, Ombrone Gr-Costa, Versilia, Valtiberina, Valdarno Inf., Arno-Casentino, Fiora e Albegna-Costa e Giglio, Lunigiana, Mugello-Val di Sieve, Valdelsa-Valdera, Romagna-Toscana, Reno, Bisenzio e Ombrone Pt, Ombrone Gr-Medio, Etruria, Arno-Firenze, Serchio-Costa, Arno-Valdarno Sup., Isole, Etruria-Costa Sud, Etruria-Costa Nord, Serchio-Garfagnana-Lima, Serchio-Lucca, Fiora e Albegna;*

UMBRIA: *Chiascio Topino Marroggia, Alto Tevere;*

SABATO 17 OTTOBRE 2015
ORE 16:00

IL VICE CAPO DIPARTIMENTO
ANGELO BORRELLI

PROTEZIONE CIVILE
Presidenza del Consiglio dei Ministri
Dipartimento della Protezione Civile

Centro Funzionale Centrale – Settore Idro

AGGIORNAMENTO EFFETTI AL SUOLO PREVISTI PER SABATO 17 OTTOBRE 2015

- Limiti regionali
- Zone di Allerta
- Assenza di fenomeni significativi prevedibili
- Ordinaria criticità per rischio idrogeologico localizzato
- Ordinaria criticità per rischio idraulico diffuso
- Moderata criticità per rischio idrogeologico localizzato
- Moderata criticità per rischio idraulico diffuso
- Elevata criticità per rischio idrogeologico localizzato
- Elevata criticità per rischio idraulico diffuso

PROTEZIONE CIVILE
Presidenza del Consiglio dei Ministri
Dipartimento della Protezione Civile

Centro Funzionale Centrale – Settore Idro

EFFETTI AL SUOLO PREVISTI PER DOMENICA 18 OTTOBRE 2015

- Limiti regionali
- Zone di Allerta
- Assenza di fenomeni significativi prevedibili
- Ordinaria criticità per rischio idrogeologico localizzato
- Ordinaria criticità per rischio idraulico diffuso
- Moderata criticità per rischio idrogeologico localizzato
- Moderata criticità per rischio idraulico diffuso
- Elevata criticità per rischio idrogeologico localizzato
- Elevata criticità per rischio idraulico diffuso

PROTEZIONE CIVILE
Presidenza del Consiglio dei Ministri
Dipartimento della Protezione Civile

Centro Funzionale Centrale – Settore Idro

OGGETTO: BOLLETTINO DI CRITICITA' NAZIONALE

RIFE/./ DIRETTIVA PRESIDENZA CONSIGLIO DEI MINISTRI 27-2-2004.
INDIRIZZI OPERATIVI PER LA GESTIONE ORGANIZZATIVA E FUNZIONALE DEL SISTEMA DI ALLERTAMENTO NAZIONALE, STATALE E REGIONALE, PER IL RISCHIO IDROGEOLOGICO E IDRAULICO AI FINI DI PROTEZIONE CIVILE.

Premesso che:
- è stato emesso in data odierna il Bollettino di vigilanza meteorologica nazionale;
- sono in corso Avvisi di criticità regionali di Lazio, Abruzzo, Molise, Campania e Puglia;
- è stato emesso l'avviso di avverse condizioni meteorologiche n° 15121 Prot n° RIA/0051217 del 18/10/2015.

Il CENTRO FUNZIONALE CENTRALE

assunte le criticita' comunicate dai Centri Funzionali Decentrati di tutte le Regioni e Province autonome

EMETTE IL PRESENTE BOLLETTINO DI CRITICITA' NAZIONALE.

PER LA GIORNATA DI OGGI, DOMENICA 18 OTTOBRE 2015:

MODERATA CRITICITA' PER RISCHIO IDROGEOLOGICO LOCALIZZATO SU:

CAMPANIA: *Alta Irpinia, Sannio, Alto Volturno, Matese, Tusciano, Alto Sele, Penisola Sorrentino - Amalfitana, Monti di Sarno, Monti Picentini, Piana Campana, Napoli e Isole, Area Vesuviana;*

ORDINARIA CRITICITA' PER RISCHIO IDRAULICO DIFFUSO SU:

EMILIA ROMAGNA: *Pianura di Bologna e Ferrara;*

ORDINARIA CRITICITA' PER RISCHIO IDROGEOLOGICO LOCALIZZATO SU:

ABRUZZO: *Bacino dell'Aterno, Bacino Alto del Sangro, Bacini Tordino Vomano, Bacino Basso del Sangro, Marsica, Bacino del Pescara;*

CAMPANIA: *Tanagro, Basso Cilento, Piana del Sele, Alto Cilento;*

EMILIA ROMAGNA: *Pianura di Forlì e Ravenna, Bacini montani dei Fiumi Romagnoli;*

LAZIO: *Bacini Costieri Sud, Aniene, Appennino di Rieti, Bacino del Liri, Bacino Medio Tevere, Bacini Costieri Nord, Roma;*

MARCHE: *Appennino Marchigiano Settentrionale, Appennino Marchigiano Meridionale, Pianura Marchigiana Settentrionale, Pianura Marchigiana Meridionale;*

TOSCANA: *Romagna-Toscana, Reno, Fiora e Albegna-Costa e Giglio, Arno-Firenze, Mugello-Val di Sieve, Etruria-Costa Sud, Serchio-Lucca, Arno-Costa, Bisenzio e Ombrone Pt, Arno-Valdarno Sup., Isole, Versilia, Serchio-Garfagnana-Lima, Serchio-Costa, Ombrone Gr-Costa, Valdarno Inf., Valtiberina, Etruria-Costa Nord, Arno-Casentino, Fiora e Albegna, Valdelsa-Valdera, Lunigiana;*

UMBRIA: *Chiascio Topino Marroggia, Alto Tevere;*

PER LA GIORNATA DI DOMANI, LUNEDÌ 19 OTTOBRE 2015:

MODERATA CRITICITA' PER RISCHIO IDROGEOLOGICO LOCALIZZATO SU:

ABRUZZO: *Bacino Basso del Sangro, Bacino Alto del Sangro, Marsica;*

CAMPANIA: *Piana Campana, Napoli e Isole, Area Vesuviana, Penisola Sorrentino - Amalfitana, Monti di Sarno, Monti Picentini, Tusciano, Alto Sele, Alto Volturno, Matese, Alta Irpinia, Sannio;*

LAZIO: *Bacino del Liri, Bacini Costieri Sud;*

MOLISE: *Alto Volturno - Medio Sangro, Frentani-Sannio Matese, Litoranea;*

PUGLIA: *Subappennino Dauno, Tavoliere, Gargano, Basso Fortore;*

ORDINARIA CRITICITA' PER RISCHIO IDRAULICO DIFFUSO SU:

EMILIA ROMAGNA: *Pianura di Bologna e Ferrara;*

ORDINARIA CRITICITA' PER RISCHIO IDROGEOLOGICO LOCALIZZATO SU:

ABRUZZO: *Bacino dell'Aterno, Bacino del Pescara, Bacini Tordino Vomano;*

BASILICATA: *Bacini Agri-Sinni, Bacino dell'Ofanto, Bacini Basento-Bradano;*

CAMPANIA: *Basso Cilento, Tanagro, Piana del Sele, Alto Cilento;*

EMILIA ROMAGNA: *Pianura di Forlì e Ravenna, Bacini montani dei Fiumi Romagnoli;*

LAZIO: *Bacini Costieri Nord, Aniene, Roma, Bacino Medio Tevere, Appennino di Rieti;*

MARCHE: *Appennino Marchigiano Meridionale, Pianura Marchigiana Settentrionale, Appennino Marchigiano Settentrionale, Pianura Marchigiana Meridionale;*

PUGLIA: *Basso ofanto, Puglia Centrale Bradanica, Puglia Centrale Adriatica;*

TOSCANA: *Bisenzio e Ombrone Pt, Etruria-Costa Sud, Etruria-Costa Nord, Lunigiana, Valtiberina, Serchio-Garfagnana-Lima, Arno-Firenze, Arno-Casentino, Valdarno Inf., Arno-Costa, Versilia, Romagna-Toscana, Fiora e Albegna, Reno, Serchio-Lucca, Ombrone Gr-Costa, Valdelsa-Valdera, Fiora e Albegna-Costa e Giglio, Mugello-Val di Sieve, Serchio-Costa, Arno-Valdarno Sup., Isole;*

UMBRIA: *Medio Tevere, Trasimeno Nestore, Chiascio Topino Marroggia, Nera Corno, Alto Tevere, Chiani Paglia;*

NOTE:
CAMPANIA: SI FA PRESENTE CHE LA CRITICITA' PREVISTA PER OGGI, DOMENICA 18 OTTOBRE 2015, E' DA INTENDERSI NULLA SU TUTTE LE ZONE DI ALLERTA FINO ALLE ORE 22:00.

DOMENICA 18 OTTOBRE 2015
ORE 16:00

IL VICE CAPO DIPARTIMENTO
ANGELO BORRELLI

PROTEZIONE CIVILE
Presidenza del Consiglio dei Ministri
Dipartimento della Protezione Civile

Centro Funzionale Centrale – Settore Idro

AGGIORNAMENTO EFFETTI AL SUOLO PREVISTI PER DOMENICA 18 OTTOBRE 2015

- Limiti regionali
- Zone di Allerta
- Assenza di fenomeni significativi prevedibili
- Ordinaria criticità per rischio idrogeologico localizzato
- Ordinaria criticità per rischio idraulico diffuso
- Moderata criticità per rischio idrogeologico localizzato
- Moderata criticità per rischio idraulico diffuso
- Elevata criticità per rischio idrogeologico localizzato
- Elevata criticità per rischio idraulico diffuso

PROTEZIONE CIVILE
Presidenza del Consiglio dei Ministri
Dipartimento della Protezione Civile

Centro Funzionale Centrale – Settore Idro

EFFETTI AL SUOLO PREVISTI PER LUNEDÌ 19 OTTOBRE 2015

- Limiti regionali
- Zone di Allerta
- Assenza di fenomeni significativi prevedibili
- Ordinaria criticità per rischio idrogeologico localizzato
- Ordinaria criticità per rischio idraulico diffuso
- Moderata criticità per rischio idrogeologico localizzato
- Moderata criticità per rischio idraulico diffuso
- Elevata criticità per rischio idrogeologico localizzato
- Elevata criticità per rischio idraulico diffuso

PROTEZIONE CIVILE
Presidenza del Consiglio dei Ministri
Dipartimento della Protezione Civile

Centro Funzionale Centrale – Settore Idro

OGGETTO: BOLLETTINO DI CRITICITA' NAZIONALE

RIFE/./ DIRETTIVA PRESIDENZA CONSIGLIO DEI MINISTRI 27-2-2004.
INDIRIZZI OPERATIVI PER LA GESTIONE ORGANIZZATIVA E FUNZIONALE DEL SISTEMA DI ALLERTAMENTO NAZIONALE, STATALE E REGIONALE, PER IL RISCHIO IDROGEOLOGICO E IDRAULICO AI FINI DI PROTEZIONE CIVILE.

Premesso che:
- è stato emesso in data odierna il Bollettino di vigilanza meteorologica nazionale;
- è stato emesso l'avviso di condizioni meteorologiche avverse n. 15122 Prot n° RIA/0051371 del 19/10/2015, è in corso l'avviso di condizioni meteorologiche avverse n. 15121 Prot n° RIA/0051217 del 18/10/2015
- sono in corso Avvisi di criticita' regionale di Lazio, Abruzzo, Molise, Campania e Puglia ed è stato emesso l'avviso di criticità regionale di Basilicata e Calabria;

Il CENTRO FUNZIONALE CENTRALE

assunte le criticita' comunicate dai Centri Funzionali Decentrati di tutte le Regioni e Province autonome

EMETTE IL PRESENTE BOLLETTINO DI CRITICITA' NAZIONALE.

PER LA GIORNATA DI OGGI, LUNEDÌ 19 OTTOBRE 2015:

MODERATA CRITICITA' PER RISCHIO IDROGEOLOGICO LOCALIZZATO SU:

ABRUZZO: *Marsica, Bacino Alto del Sangro, Bacino Basso del Sangro;*

CAMPANIA: *Basso Cilento, Tanagro, Alta Irpinia, Sannio, Piana Campana, Napoli e Isole, Area Vesuviana, Penisola Sorrentino - Amalfitana, Monti di Sarno, Monti Picentini, Piana del Sele, Alto Cilento, Tusciano, Alto Sele, Alto Volturno, Matese;*

LAZIO: *Bacino del Liri, Bacini Costieri Sud;*

MOLISE: *Alto Volturno - Medio Sangro, Litoranea, Frentani-Sannio Matese;*

PUGLIA: *Gargano, Subappennino Dauno, Basso Fortore, Tavoliere;*

ORDINARIA CRITICITA' PER RISCHIO IDROGEOLOGICO LOCALIZZATO SU:

ABRUZZO: *Bacini Tordino Vomano, Bacino del Pescara, Bacino dell'Aterno;*

BASILICATA: *Bacini Agri-Sinni, Bacini Basento-Bradano, Bacino dell'Ofanto;*

CALABRIA: *Ver. Ionico Set. Calabrese, Ver. Tirrenico Set. Calabrese;*

LAZIO: *Bacini Costieri Nord, Aniene, Roma, Appennino di Rieti, Bacino Medio Tevere;*

MARCHE: *Pianura Marchigiana Meridionale, Appennino Marchigiano Meridionale, Appennino Marchigiano Settentrionale, Pianura Marchigiana Settentrionale;*

PUGLIA: *Puglia Centrale Bradanica, Basso ofanto, Puglia Centrale Adriatica;*

UMBRIA: *Nera Corno, Alto Tevere, Trasimeno Nestore, Chiani Paglia, Chiascio Topino Marroggia, Medio Tevere;*

PER LA GIORNATA DI DOMANI, MARTEDÌ 20 OTTOBRE 2015:

MODERATA CRITICITA' PER RISCHIO IDROGEOLOGICO LOCALIZZATO SU:

ABRUZZO: *Marsica, Bacino Alto del Sangro, Bacino Basso del Sangro;*

BASILICATA: *Bacini Agri-Sinni, Bacino dell'Ofanto, Bacini Basento-Bradano;*

CALABRIA: *Ver. Ionico Cen. Calabrese, Ver. Ionico Set. Calabrese, Ver. Tirrenico Set. Calabrese, Ver. Tirrenico Cen. Calabrese;*

CAMPANIA: *Piana Campana, Napoli e Isole, Area Vesuviana, Alta Irpinia, Sannio, Penisola Sorrentino - Amalfitana, Monti di Sarno, Monti Picentini, Tusciano, Alto Sele, Piana del Sele, Alto Cilento, Tanagro, Alto Volturno, Matese, Basso Cilento;*

PUGLIA: *Salento, Gargano, Basso Fortore, Tavoliere, Subappennino Dauno, Basso ofanto, Puglia Centrale Bradanica, Puglia Centrale Adriatica, Bacini del Lato e del Lenne;*

ORDINARIA CRITICITA' PER RISCHIO IDRAULICO DIFFUSO SU:

MOLISE: *Alto Volturno - Medio Sangro, Frentani-Sannio Matese, Litoranea;*

ORDINARIA CRITICITA' PER RISCHIO IDROGEOLOGICO LOCALIZZATO SU:

ABRUZZO: *Bacino del Pescara, Bacini Tordino Vomano, Bacino dell'Aterno;*

CALABRIA: *Ver. Tirrenico Mer. Calabrese, Ver. Ionico Mer. Calabrese;*

LAZIO: *Appennino di Rieti, Roma, Bacini Costieri Nord, Bacini Costieri Sud, Aniene, Bacino del Liri, Bacino Medio Tevere;*

SICILIA: *Nord-Occidentale e isole Egadi e Ustica, Bacino del Fiume Simeto, Centro-Meridionale e Isole Pelagie, Sud-Orientale versante Stretto di Sicilia, Sud-Occidentale e isola di Pantelleria, Centro-Settentrionale versante tirrenico, Sud-Orientale versante ionico, Nord-Orientale versante tirrenico e isole Eolie, Nord-Orientale versante ionico;*

NOTE: ABRUZZO: la moderata criticità prevista per la giornata di domani sulle zone di allerta Marsica, Bacino Basso del Sangro e Bacino Alto del Sangro è da intendersi fino alle ore 10:00; a seguire ordinaria criticità.

CAMPANIA: la criticità prevista per oggi sulle zone Piana del Sele, Alto Cilento, Basso Cilento e Tanagro, è da intendersi ordinaria fino alle ore 22:00 e successivamente moderata.

LUNEDÌ 19 OTTOBRE 2015
ORE 16:00

IL VICE CAPO DIPARTIMENTO
ANGELO BORRELLI

PROTEZIONE CIVILE
Presidenza del Consiglio dei Ministri
Dipartimento della Protezione Civile

Centro Funzionale Centrale - Settore Idro

AGGIORNAMENTO EFFETTI AL SUOLO PREVISTI PER LUNEDÌ 19 OTTOBRE 2015

- Limiti regionali
- Zone di Allerta
- Assenza di fenomeni significativi prevedibili
- Ordinaria criticità per rischio idrogeologico localizzato
- Ordinaria criticità per rischio idraulico diffuso
- Moderata criticità per rischio idrogeologico localizzato
- Moderata criticità per rischio idraulico diffuso
- Elevata criticità per rischio idrogeologico localizzato
- Elevata criticità per rischio idraulico diffuso

PROTEZIONE CIVILE
Presidenza del Consiglio dei Ministri
Dipartimento della Protezione Civile

Centro Funzionale Centrale – Settore Idro

EFFETTI AL SUOLO PREVISTI PER MARTEDÌ 20 OTTOBRE 2015

- Limiti regionali
- Zone di Allerta
- Assenza di fenomeni significativi prevedibili
- Ordinaria criticità per rischio idrogeologico localizzato
- Ordinaria criticità per rischio idraulico diffuso
- Moderata criticità per rischio idrogeologico localizzato
- Moderata criticità per rischio idraulico diffuso
- Elevata criticità per rischio idrogeologico localizzato
- Elevata criticità per rischio idraulico diffuso

PROTEZIONE CIVILE
Presidenza del Consiglio dei Ministri
Dipartimento della Protezione Civile

Centro Funzionale Centrale – Settore Idro

OGGETTO: BOLLETTINO DI CRITICITA' NAZIONALE

RIFE/./ DIRETTIVA PRESIDENZA CONSIGLIO DEI MINISTRI 27-2-2004.
INDIRIZZI OPERATIVI PER LA GESTIONE ORGANIZZATIVA E FUNZIONALE DEL SISTEMA DI ALLERTAMENTO NAZIONALE, STATALE E REGIONALE, PER IL RISCHIO IDROGEOLOGICO E IDRAULICO AI FINI DI PROTEZIONE CIVILE.

Premesso che:
- è stato emesso in data odierna il Bollettino di vigilanza meteorologica nazionale;
- è stato emesso l'avviso di condizioni meteorologiche avverse n. 15123 Prot n° RIA/0051646 del 20/10/2015 ed è in corso l'avviso di condizioni meteorologiche avverse n. 15122 Prot n° RIA/0051371 del 19/10/2015
- sono in corso gli Avvisi di criticita' regionali di Campania, Calabria, Puglia e Basilicata e sono stati emessi gli Avvisi di criticità regionali di Sicilia e Sardegna;

Il CENTRO FUNZIONALE CENTRALE

assunte le criticita' comunicate dai Centri Funzionali Decentrati di tutte le Regioni e Province autonome

EMETTE IL PRESENTE BOLLETTINO DI CRITICITA' NAZIONALE.

PER LA GIORNATA DI OGGI, MARTEDÌ 20 OTTOBRE 2015:

MODERATA CRITICITA' PER RISCHIO IDROGEOLOGICO LOCALIZZATO SU:

BASILICATA: *Bacino dell'Ofanto, Bacini Agri-Sinni, Bacini Basento-Bradano;*

CALABRIA: *Ver. Tirrenico Set. Calabrese, Ver. Ionico Set. Calabrese, Ver. Tirrenico Cen. Calabrese, Ver. Ionico Cen. Calabrese;*

CAMPANIA: *Tusciano, Alto Sele, Basso Cilento, Piana del Sele, Alto Cilento, Piana Campana, Napoli e Isole, Area Vesuviana, Tanagro, Alta Irpinia, Sannio, Alto Volturno, Matese, Penisola Sorrentino - Amalfitana, Monti di Sarno, Monti Picentini;*

PUGLIA: *Puglia Centrale Bradanica, Bacini del Lato e del Lenne, Puglia Centrale Adriatica, Salento;*

ORDINARIA CRITICITA' PER RISCHIO IDRAULICO DIFFUSO SU:

PUGLIA: *Basso ofanto, Tavoliere;*

ORDINARIA CRITICITA' PER RISCHIO IDROGEOLOGICO LOCALIZZATO SU:

ABRUZZO: *Bacini Tordino Vomano, Bacino Basso del Sangro, Bacino Alto del Sangro, Bacino del Pescara, Marsica, Bacino dell'Aterno;*

CALABRIA: *Ver. Ionico Mer. Calabrese, Ver. Tirrenico Mer. Calabrese;*

LAZIO: *Bacino del Liri, Bacini Costieri Sud;*

MOLISE: *Alto Volturno - Medio Sangro, Frentani-Sannio Matese;*

PUGLIA: *Gargano, Subappennino Dauno, Basso Fortore;*

SICILIA: *Centro-Settentrionale versante tirrenico, Sud-Orientale versante ionico, Sud-Occidentale e isola di Pantelleria, Nord-Orientale versante tirrenico e isole Eolie, Bacino del Fiume Simeto, Sud-Orientale versante Stretto di Sicilia, Nord-Occidentale e isole Egadi e Ustica, Nord-Orientale versante ionico, Centro-Meridionale e Isole Pelagie;*

PER LA GIORNATA DI DOMANI, MERCOLEDÌ 21 OTTOBRE 2015:

MODERATA CRITICITA' PER RISCHIO IDROGEOLOGICO LOCALIZZATO SU:

CALABRIA: *Ver. Ionico Set. Calabrese, Ver. Tirrenico Set. Calabrese, Ver. Ionico Cen. Calabrese, Ver. Tirrenico Cen. Calabrese;*

CAMPANIA: *Tusciano, Alto Sele, Alto Volturno, Matese, Tanagro, Alta Irpinia, Sannio, Penisola Sorrentino - Amalfitana, Monti di Sarno, Monti Picentini, Piana del Sele, Alto Cilento, Basso Cilento, Piana Campana, Napoli e Isole, Area Vesuviana;*

SARDEGNA: *Iglesiente, Campidano;*

SICILIA: *Sud-Occidentale e isola di Pantelleria, Bacino del Fiume Simeto, Nord-Orientale versante tirrenico e isole Eolie, Nord-Orientale versante ionico, Centro-Meridionale e Isole Pelagie, Nord-Occidentale e isole Egadi e Ustica, Sud-Orientale versante ionico, Sud-Orientale versante Stretto di Sicilia, Centro-Settentrionale versante tirrenico;*

ORDINARIA CRITICITA' PER RISCHIO IDRAULICO DIFFUSO SU:

PUGLIA: *Tavoliere, Basso ofanto;*

ORDINARIA CRITICITA' PER RISCHIO IDROGEOLOGICO LOCALIZZATO SU:

BASILICATA: *Bacini Basento-Bradano, Bacini Agri-Sinni, Bacino dell'Ofanto;*

CALABRIA: *Ver. Tirrenico Mer. Calabrese, Ver. Ionico Mer. Calabrese;*

PUGLIA: *Puglia Centrale Bradanica, Basso Fortore, Bacini del Lato e del Lenne, Puglia Centrale Adriatica, Subappennino Dauno, Gargano, Salento;*

SARDEGNA: *Bacini Flumendosa-Flumineddu, Bacini Montevecchio-Pischilappiu, Bacino del Tirso;*

MARTEDÌ 20 OTTOBRE 2015
ORE 16:00

IL VICE CAPO DIPARTIMENTO
ANGELO BORRELLI

PROTEZIONE CIVILE
Presidenza del Consiglio dei Ministri
Dipartimento della Protezione Civile

Centro Funzionale Centrale – Settore Idro

AGGIORNAMENTO EFFETTI AL SUOLO PREVISTI PER MARTEDÌ 20 OTTOBRE 2015

- Limiti regionali
- Zone di Allerta
- Assenza di fenomeni significativi prevedibili
- Ordinaria criticità per rischio idrogeologico localizzato
- Ordinaria criticità per rischio idraulico diffuso
- Moderata criticità per rischio idrogeologico localizzato
- Moderata criticità per rischio idraulico diffuso
- Elevata criticità per rischio idrogeologico localizzato
- Elevata criticità per rischio idraulico diffuso

PROTEZIONE CIVILE
Presidenza del Consiglio dei Ministri
Dipartimento della Protezione Civile

Centro Funzionale Centrale – Settore Idro

EFFETTI AL SUOLO PREVISTI PER MERCOLEDÌ 21 OTTOBRE 2015

- Limiti regionali
- Zone di Allerta
- Assenza di fenomeni significativi prevedibili
- Ordinaria criticità per rischio idrogeologico localizzato
- Ordinaria criticità per rischio idraulico diffuso
- Moderata criticità per rischio idrogeologico localizzato
- Moderata criticità per rischio idraulico diffuso
- Elevata criticità per rischio idrogeologico localizzato
- Elevata criticità per rischio idraulico diffuso

PROTEZIONE CIVILE
Presidenza del Consiglio dei Ministri
Dipartimento della Protezione Civile

Centro Funzionale Centrale – Settore Idro

OGGETTO: BOLLETTINO DI CRITICITA' NAZIONALE

RIFE/./ DIRETTIVA PRESIDENZA CONSIGLIO DEI MINISTRI 27-2-2004.
INDIRIZZI OPERATIVI PER LA GESTIONE ORGANIZZATIVA E FUNZIONALE DEL SISTEMA DI ALLERTAMENTO NAZIONALE, STATALE E REGIONALE, PER IL RISCHIO IDROGEOLOGICO E IDRAULICO AI FINI DI PROTEZIONE CIVILE.

Premesso che:
- è stato emesso in data odierna il Bollettino di vigilanza meteorologica nazionale;
- è stato emesso l'avviso di condizioni meteorologiche avverse n. 15124 Prot n° RIA/0051899 del 21/10/2015 ed è in corso l'avviso di condizioni meteorologiche avverse n° 15123 Prot n° RIA/0051646 del 20/10/2015
- sono stati emessi gli Avvisi di criticità regionali di Campania, Calabria, Sardegna, Sicilia, Basilicata e Puglia

Il CENTRO FUNZIONALE CENTRALE

assunte le criticita' comunicate dai Centri Funzionali Decentrati di tutte le Regioni e Province autonome

EMETTE IL PRESENTE BOLLETTINO DI CRITICITA' NAZIONALE.

PER LA GIORNATA DI OGGI, MERCOLEDÌ 21 OTTOBRE 2015:

ELEVATA CRITICITA' PER RISCHIO IDROGEOLOGICO LOCALIZZATO SU:

SICILIA: *Nord-Occidentale e isole Egadi e Ustica, Centro-Settentrionale versante tirrenico, Nord-Orientale versante tirrenico e isole Eolie, Sud-Occidentale e isola di Pantelleria, Nord-Orientale versante ionico;*

MODERATA CRITICITA' PER RISCHIO IDROGEOLOGICO LOCALIZZATO SU:

CALABRIA: *Ver. Ionico Mer. Calabrese, Ver. Tirrenico Mer. Calabrese, Ver. Ionico Cen. Calabrese, Ver. Tirrenico Set. Calabrese, Ver. Ionico Set. Calabrese, Ver. Tirrenico Cen. Calabrese;*

CAMPANIA: *Tanagro, Alta Irpinia, Sannio, Basso Cilento, Tusciano, Alto Sele, Alto Volturno, Matese, Piana Campana, Napoli e Isole, Area Vesuviana, Piana del Sele, Alto Cilento, Penisola Sorrentino - Amalfitana, Monti di Sarno, Monti Picentini;*

SARDEGNA: *Iglesiente, Campidano;*

SICILIA: *Centro-Meridionale e Isole Pelagie, Sud-Orientale versante Stretto di Sicilia, Sud-Orientale versante ionico, Bacino del Fiume Simeto;*

ORDINARIA CRITICITA' PER RISCHIO IDRAULICO DIFFUSO SU:

PUGLIA: *Basso ofanto, Tavoliere;*

ORDINARIA CRITICITA' PER RISCHIO IDROGEOLOGICO LOCALIZZATO SU:

BASILICATA: *Bacini Agri-Sinni, Bacini Basento-Bradano, Bacino dell'Ofanto;*

LAZIO: *Bacino del Liri, Bacini Costieri Sud;*

MOLISE: *Frentani-Sannio Matese, Alto Volturno - Medio Sangro;*

PUGLIA: *Salento, Bacini del Lato e del Lenne, Puglia Centrale Adriatica, Basso Fortore, Gargano, Puglia Centrale Bradanica, Subappennino Dauno;*

SARDEGNA: *Gallura, Bacini Montevecchio-Pischilappiu, Bacino del Tirso, Bacini Flumendosa-Flumineddu;*

PER LA GIORNATA DI DOMANI, GIOVEDÌ 22 OTTOBRE 2015:

ELEVATA CRITICITA' PER RISCHIO IDROGEOLOGICO LOCALIZZATO SU:

PUGLIA: *Bacini del Lato e del Lenne, Salento;*

MODERATA CRITICITA' PER RISCHIO IDROGEOLOGICO LOCALIZZATO SU:

BASILICATA: *Bacino dell'Ofanto, Bacini Basento-Bradano, Bacini Agri-Sinni;*

CALABRIA: *Ver. Tirrenico Cen. Calabrese, Ver. Tirrenico Set. Calabrese, Ver. Ionico Cen. Calabrese, Ver. Ionico Mer. Calabrese, Ver. Tirrenico Mer. Calabrese, Ver. Ionico Set. Calabrese;*

CAMPANIA: *Alta Irpinia, Sannio;*

PUGLIA: *Puglia Centrale Adriatica;*

SICILIA: *Centro-Settentrionale versante tirrenico, Nord-Orientale versante ionico, Nord-Occidentale e isole Egadi e Ustica, Nord-Orientale versante tirrenico e isole Eolie, Sud-Occidentale e isola di Pantelleria;*

ORDINARIA CRITICITA' PER RISCHIO IDRAULICO DIFFUSO SU:

PUGLIA: *Tavoliere, Basso ofanto;*

ORDINARIA CRITICITA' PER RISCHIO IDROGEOLOGICO LOCALIZZATO SU:

CAMPANIA: *Tusciano, Alto Sele, Piana Campana, Napoli e Isole, Area Vesuviana, Alto Volturno, Matese, Penisola Sorrentino - Amalfitana, Monti di Sarno, Monti Picentini, Piana del Sele, Alto Cilento, Tanagro, Basso Cilento;*

LAZIO: *Bacini Costieri Sud, Bacino del Liri;*

MOLISE: *Alto Volturno - Medio Sangro, Frentani-Sannio Matese;*

PUGLIA: *Subappennino Dauno, Gargano, Puglia Centrale Bradanica, Basso Fortore;*

SARDEGNA: *Campidano, Iglesiente;*

SICILIA: *Centro-Meridionale e Isole Pelagie, Sud-Orientale versante Stretto di Sicilia, Sud-Orientale versante ionico, Bacino del Fiume Simeto;*

MERCOLEDÌ 21 OTTOBRE 2015
ORE 16:00

IL VICE CAPO DIPARTIMENTO
ANGELO BORRELLI

PROTEZIONE CIVILE
Presidenza del Consiglio dei Ministri
Dipartimento della Protezione Civile

Centro Funzionale Centrale – Settore Idro

AGGIORNAMENTO EFFETTI AL SUOLO PREVISTI PER MERCOLEDÌ 21 OTTOBRE 2015

- Limiti regionali
- Zone di Allerta
- Assenza di fenomeni significativi prevedibili
- Ordinaria criticità per rischio idrogeologico localizzato
- Ordinaria criticità per rischio idraulico diffuso
- Moderata criticità per rischio idrogeologico localizzato
- Moderata criticità per rischio idraulico diffuso
- Elevata criticità per rischio idrogeologico localizzato
- Elevata criticità per rischio idraulico diffuso

PROTEZIONE CIVILE
Presidenza del Consiglio dei Ministri
Dipartimento della Protezione Civile

Centro Funzionale Centrale – Settore Idro

EFFETTI AL SUOLO PREVISTI PER GIOVEDÌ 22 OTTOBRE 2015

- Limiti regionali
- Zone di Allerta
- Assenza di fenomeni significativi prevedibili
- Ordinaria criticità per rischio idrogeologico localizzato
- Ordinaria criticità per rischio idraulico diffuso
- Moderata criticità per rischio idrogeologico localizzato
- Moderata criticità per rischio idraulico diffuso
- Elevata criticità per rischio idrogeologico localizzato
- Elevata criticità per rischio idraulico diffuso

PROTEZIONE CIVILE
Presidenza del Consiglio dei Ministri
Dipartimento della Protezione Civile

Centro Funzionale Centrale – Settore Idro

OGGETTO: BOLLETTINO DI CRITICITA' NAZIONALE

RIFE/./ DIRETTIVA PRESIDENZA CONSIGLIO DEI MINISTRI 27-2-2004.
INDIRIZZI OPERATIVI PER LA GESTIONE ORGANIZZATIVA E FUNZIONALE DEL SISTEMA DI ALLERTAMENTO NAZIONALE, STATALE E REGIONALE, PER IL RISCHIO IDROGEOLOGICO E IDRAULICO AI FINI DI PROTEZIONE CIVILE.

Premesso che:
- è stato emesso in data odierna il Bollettino di vigilanza meteorologica nazionale;
- sono in corso gli avvisi di criticita' regionali di Campania, Basilicata, Puglia, Calabria e Sicilia ;
- è in corso l'avviso di avverse condizioni meteorologiche n. 15124 Prot n° RIA/0051899 del 21/10/2015.
- è stato emesso l'avviso di avverse condizioni meteorologiche n° 15125 prot. n°. EMER/ 0001002 del 22/10/2015.

Il CENTRO FUNZIONALE CENTRALE

assunte le criticita' comunicate dai Centri Funzionali Decentrati di tutte le Regioni e Province autonome

EMETTE IL PRESENTE BOLLETTINO DI CRITICITA' NAZIONALE.

PER LA GIORNATA DI OGGI, GIOVEDÌ 22 OTTOBRE 2015:

MODERATA CRITICITA' PER RISCHIO IDROGEOLOGICO LOCALIZZATO SU:

BASILICATA: *Bacini Agri-Sinni, Bacino dell'Ofanto, Bacini Basento-Bradano;*

CALABRIA: *Ver. Ionico Cen. Calabrese, Ver. Ionico Mer. Calabrese, Ver. Tirrenico Cen. Calabrese, Ver. Ionico Set. Calabrese, Ver. Tirrenico Mer. Calabrese, Ver. Tirrenico Set. Calabrese;*

CAMPANIA: *Alta Irpinia, Sannio;*

PUGLIA: *Bacini del Lato e del Lenne, Salento;*

SICILIA: *Nord-Occidentale e isole Egadi e Ustica, Nord-Orientale versante tirrenico e isole Eolie, Centro-Settentrionale versante tirrenico, Nord-Orientale versante ionico;*

ORDINARIA CRITICITA' PER RISCHIO IDROGEOLOGICO LOCALIZZATO SU:

CAMPANIA: *Penisola Sorrentino - Amalfitana, Monti di Sarno, Monti Picentini, Piana del Sele, Alto Cilento, Basso Cilento, Tusciano, Alto Sele, Piana Campana, Napoli e Isole, Area Vesuviana, Alto Volturno, Matese, Tanagro;*

PUGLIA: *Tavoliere, Puglia Centrale Adriatica, Subappennino Dauno, Gargano, Puglia Centrale Bradanica, Basso Fortore, Basso ofanto;*

SARDEGNA: *Campidano, Iglesiente;*

SICILIA: *Centro-Meridionale e Isole Pelagie, Sud-Orientale versante ionico, Bacino del Fiume Simeto, Sud-Orientale versante Stretto di Sicilia, Sud-Occidentale e isola di Pantelleria;*

PER LA GIORNATA DI DOMANI, VENERDÌ 23 OTTOBRE 2015:

MODERATA CRITICITA' PER RISCHIO IDROGEOLOGICO LOCALIZZATO SU:

CALABRIA: *Ver. Tirrenico Set. Calabrese, Ver. Ionico Cen. Calabrese, Ver. Ionico Set. Calabrese, Ver. Tirrenico Cen. Calabrese, Ver. Tirrenico Mer. Calabrese, Ver. Ionico Mer. Calabrese;*

PUGLIA: *Bacini del Lato e del Lenne, Salento;*

ORDINARIA CRITICITA' PER RISCHIO IDROGEOLOGICO LOCALIZZATO SU:

BASILICATA: *Bacini Basento-Bradano, Bacino dell'Ofanto, Bacini Agri-Sinni;*

PUGLIA: *Gargano, Basso ofanto, Subappennino Dauno, Basso Fortore, Puglia Centrale Adriatica, Tavoliere, Puglia Centrale Bradanica;*

SICILIA: *Nord-Occidentale e isole Egadi e Ustica, Nord-Orientale versante ionico, Centro-Settentrionale versante tirrenico, Nord-Orientale versante tirrenico e isole Eolie;*

NOTE:
Calabria: da scadenza avviso n.36 (ore 14:00 del 23.10.2014) ORDINARIA CRITICITA' su tutte le zone di allerta.
Campania: si fa presente che la criticità prevista per oggi, giovedi 22 ottobre 2015, è da intendersi moderata sulla zona di allerta 4 e ordinaria sulle altre zone di allerta fino alle ore 22:00 e, successivamente, nulla su tutte le zone di allerta.
Puglia: la moderata criticità per rischio idrogeologico localizzato sulle zone di allerta PUGL-D (Salento) e PUGL-E (Bacini del Lato e del Lenne) è da intendersi fino alle ore 12:00 del giorno 23 ottobre 2015.
Sardegna: dalle ore 6:00 e fino alle 23.59 di oggi è prevista assenza di criticità anche nelle zone di allerta IGLESIENTE e CAMPIDANO

GIOVEDÌ 22 OTTOBRE 2015
ORE 16:00

IL VICE CAPO DIPARTIMENTO
ANGELO BORRELLI

PROTEZIONE CIVILE
Presidenza del Consiglio dei Ministri
Dipartimento della Protezione Civile

Centro Funzionale Centrale - Settore Idro

AGGIORNAMENTO EFFETTI AL SUOLO PREVISTI PER GIOVEDÌ 22 OTTOBRE 2015

- Limiti regionali
- Zone di Allerta
- Assenza di fenomeni significativi prevedibili
- Ordinaria criticità per rischio idrogeologico localizzato
- Ordinaria criticità per rischio idraulico diffuso
- Moderata criticità per rischio idrogeologico localizzato
- Moderata criticità per rischio idraulico diffuso
- Elevata criticità per rischio idrogeologico localizzato
- Elevata criticità per rischio idraulico diffuso

PROTEZIONE CIVILE
Presidenza del Consiglio dei Ministri
Dipartimento della Protezione Civile

Centro Funzionale Centrale – Settore Idro

EFFETTI AL SUOLO PREVISTI PER VENERDÌ 23 OTTOBRE 2015

- Limiti regionali
- Zone di Allerta
- Assenza di fenomeni significativi prevedibili
- Ordinaria criticità per rischio idrogeologico localizzato
- Ordinaria criticità per rischio idraulico diffuso
- Moderata criticità per rischio idrogeologico localizzato
- Moderata criticità per rischio idraulico diffuso
- Elevata criticità per rischio idrogeologico localizzato
- Elevata criticità per rischio idraulico diffuso

PROTEZIONE CIVILE
Presidenza del Consiglio dei Ministri
Dipartimento della Protezione Civile

Centro Funzionale Centrale – Settore Idro

OGGETTO: BOLLETTINO DI CRITICITA' NAZIONALE

RIFE/./ DIRETTIVA PRESIDENZA CONSIGLIO DEI MINISTRI 27-2-2004.
INDIRIZZI OPERATIVI PER LA GESTIONE ORGANIZZATIVA E FUNZIONALE DEL SISTEMA DI ALLERTAMENTO NAZIONALE, STATALE E REGIONALE, PER IL RISCHIO IDROGEOLOGICO E IDRAULICO AI FINI DI PROTEZIONE CIVILE.

Premesso che:
- è stato emesso in data odierna il Bollettino di vigilanza meteorologica nazionale;
- non sono in corso Avvisi di criticita';
- è in corso l'Avviso di avverse condizioni meteorologiche n° 15125 prot. n°. EMER/ 0001002 del 22/10/2015;

Il CENTRO FUNZIONALE CENTRALE
assunte le criticita' comunicate dai Centri Funzionali Decentrati di tutte le Regioni e Province autonome
EMETTE IL PRESENTE BOLLETTINO DI CRITICITA' NAZIONALE.

PER LA GIORNATA DI OGGI, VENERDÌ 23 OTTOBRE 2015:

ORDINARIA CRITICITA' PER RISCHIO IDROGEOLOGICO LOCALIZZATO SU:

CALABRIA: *Ver. Ionico Mer. Calabrese, Ver. Tirrenico Cen. Calabrese, Ver. Tirrenico Mer. Calabrese, Ver. Ionico Cen. Calabrese, Ver. Tirrenico Set. Calabrese, Ver. Ionico Set. Calabrese;*

SICILIA: *Nord-Occidentale e isole Egadi e Ustica, Nord-Orientale versante ionico, Centro-Settentrionale versante tirrenico, Nord-Orientale versante tirrenico e isole Eolie;*

PER LA GIORNATA DI DOMANI, SABATO 24 OTTOBRE 2015:

ASSENZA DI FENOMENI SIGNIFICATIVI PREVEDIBILI SUL TERRITORIO;

VENERDÌ 23 OTTOBRE 2015
ORE 16:00

IL VICE CAPO DIPARTIMENTO
ANGELO BORRELLI

PROTEZIONE CIVILE
Presidenza del Consiglio dei Ministri
Dipartimento della Protezione Civile

Centro Funzionale Centrale – Settore Idro

AGGIORNAMENTO EFFETTI AL SUOLO PREVISTI PER VENERDÌ 23 OTTOBRE 2015

- Limiti regionali
- Zone di Allerta
- Assenza di fenomeni significativi prevedibili
- Ordinaria criticità per rischio idrogeologico localizzato
- Ordinaria criticità per rischio idraulico diffuso
- Moderata criticità per rischio idrogeologico localizzato
- Moderata criticità per rischio idraulico diffuso
- Elevata criticità per rischio idrogeologico localizzato
- Elevata criticità per rischio idraulico diffuso

PROTEZIONE CIVILE
Presidenza del Consiglio dei Ministri
Dipartimento della Protezione Civile

Centro Funzionale Centrale – Settore Idro

EFFETTI AL SUOLO PREVISTI PER SABATO 24 OTTOBRE 2015

- Limiti regionali
- Zone di Allerta
- Assenza di fenomeni significativi prevedibili
- Ordinaria criticità per rischio idrogeologico localizzato
- Ordinaria criticità per rischio idraulico diffuso
- Moderata criticità per rischio idrogeologico localizzato
- Moderata criticità per rischio idraulico diffuso
- Elevata criticità per rischio idrogeologico localizzato
- Elevata criticità per rischio idraulico diffuso

PROTEZIONE CIVILE
Presidenza del Consiglio dei Ministri
Dipartimento della Protezione Civile

Centro Funzionale Centrale – Settore Idro

OGGETTO: BOLLETTINO DI CRITICITA' NAZIONALE

RIFE/./ DIRETTIVA PRESIDENZA CONSIGLIO DEI MINISTRI 27-2-2004.
INDIRIZZI OPERATIVI PER LA GESTIONE ORGANIZZATIVA E FUNZIONALE DEL SISTEMA DI ALLERTAMENTO NAZIONALE, STATALE E REGIONALE, PER IL RISCHIO IDROGEOLOGICO E IDRAULICO AI FINI DI PROTEZIONE CIVILE.

Premesso che:
- è stato emesso in data odierna il Bollettino di vigilanza meteorologica nazionale;
- non sono in corso Avvisi di criticita';

Il CENTRO FUNZIONALE CENTRALE
assunte le criticita' comunicate dai Centri Funzionali Decentrati di tutte le Regioni e Province autonome
EMETTE IL PRESENTE BOLLETTINO DI CRITICITA' NAZIONALE.

PER LA GIORNATA DI OGGI, SABATO 24 OTTOBRE 2015:

ASSENZA DI FENOMENI SIGNIFICATIVI PREVEDIBILI SUL TERRITORIO;

PER LA GIORNATA DI DOMANI, DOMENICA 25 OTTOBRE 2015:

ASSENZA DI FENOMENI SIGNIFICATIVI PREVEDIBILI SUL TERRITORIO;

SABATO 24 OTTOBRE 2015
ORE 16:00

IL VICE CAPO DIPARTIMENTO
ANGELO BORRELLI

PROTEZIONE CIVILE
Presidenza del Consiglio dei Ministri
Dipartimento della Protezione Civile

Centro Funzionale Centrale - Settore Idro

AGGIORNAMENTO EFFETTI AL SUOLO PREVISTI PER SABATO 24 OTTOBRE 2015

- Limiti regionali
- Zone di Allerta
- Assenza di fenomeni significativi prevedibili
- Ordinaria criticità per rischio idrogeologico localizzato
- Ordinaria criticità per rischio idraulico diffuso
- Moderata criticità per rischio idrogeologico localizzato
- Moderata criticità per rischio idraulico diffuso
- Elevata criticità per rischio idrogeologico localizzato
- Elevata criticità per rischio idraulico diffuso

PROTEZIONE CIVILE
Presidenza del Consiglio dei Ministri
Dipartimento della Protezione Civile

Centro Funzionale Centrale – Settore Idro

EFFETTI AL SUOLO PREVISTI PER DOMENICA 25 OTTOBRE 2015

- Limiti regionali
- Zone di Allerta
- Assenza di fenomeni significativi prevedibili
- Ordinaria criticità per rischio idrogeologico localizzato
- Ordinaria criticità per rischio idraulico diffuso
- Moderata criticità per rischio idrogeologico localizzato
- Moderata criticità per rischio idraulico diffuso
- Elevata criticità per rischio idrogeologico localizzato
- Elevata criticità per rischio idraulico diffuso

PROTEZIONE CIVILE
Presidenza del Consiglio dei Ministri
Dipartimento della Protezione Civile

Centro Funzionale Centrale – Settore Idro

OGGETTO: BOLLETTINO DI CRITICITA' NAZIONALE

RIFE/./ DIRETTIVA PRESIDENZA CONSIGLIO DEI MINISTRI 27-2-2004.
INDIRIZZI OPERATIVI PER LA GESTIONE ORGANIZZATIVA E FUNZIONALE DEL SISTEMA DI ALLERTAMENTO NAZIONALE, STATALE E REGIONALE, PER IL RISCHIO IDROGEOLOGICO E IDRAULICO AI FINI DI PROTEZIONE CIVILE.

Premesso che:
- è stato emesso in data odierna il Bollettino di vigilanza meteorologica nazionale;
- non sono in corso Avvisi di criticita';

Il CENTRO FUNZIONALE CENTRALE
assunte le criticita' comunicate dai Centri Funzionali Decentrati di tutte le Regioni e Province autonome
EMETTE IL PRESENTE BOLLETTINO DI CRITICITA' NAZIONALE.

PER LA GIORNATA DI OGGI, DOMENICA 25 OTTOBRE 2015:

ASSENZA DI FENOMENI SIGNIFICATIVI PREVEDIBILI SUL TERRITORIO;

PER LA GIORNATA DI DOMANI, LUNEDÌ 26 OTTOBRE 2015:

ASSENZA DI FENOMENI SIGNIFICATIVI PREVEDIBILI SUL TERRITORIO;

DOMENICA 25 OTTOBRE 2015
ORE 16:00

IL VICE CAPO DIPARTIMENTO
ANGELO BORRELLI

PROTEZIONE CIVILE
Presidenza del Consiglio dei Ministri
Dipartimento della Protezione Civile

Centro Funzionale Centrale – Settore Idro

AGGIORNAMENTO EFFETTI AL SUOLO PREVISTI PER DOMENICA 25 OTTOBRE 2015

- Limiti regionali
- Zone di Allerta
- Assenza di fenomeni significativi prevedibili
- Ordinaria criticità per rischio idrogeologico localizzato
- Ordinaria criticità per rischio idraulico diffuso
- Moderata criticità per rischio idrogeologico localizzato
- Moderata criticità per rischio idraulico diffuso
- Elevata criticità per rischio idrogeologico localizzato
- Elevata criticità per rischio idraulico diffuso

PROTEZIONE CIVILE
Presidenza del Consiglio dei Ministri
Dipartimento della Protezione Civile

Centro Funzionale Centrale - Settore Idro

EFFETTI AL SUOLO PREVISTI PER LUNEDÌ 26 OTTOBRE 2015

- Limiti regionali
- Zone di Allerta
- Assenza di fenomeni significativi prevedibili
- Ordinaria criticità per rischio idrogeologico localizzato
- Ordinaria criticità per rischio idraulico diffuso
- Moderata criticità per rischio idrogeologico localizzato
- Moderata criticità per rischio idraulico diffuso
- Elevata criticità per rischio idrogeologico localizzato
- Elevata criticità per rischio idraulico diffuso

PROTEZIONE CIVILE
Presidenza del Consiglio dei Ministri
Dipartimento della Protezione Civile

Centro Funzionale Centrale – Settore Idro

OGGETTO: BOLLETTINO DI CRITICITA' NAZIONALE

RIFE/./ DIRETTIVA PRESIDENZA CONSIGLIO DEI MINISTRI 27-2-2004.
INDIRIZZI OPERATIVI PER LA GESTIONE ORGANIZZATIVA E FUNZIONALE DEL SISTEMA DI ALLERTAMENTO NAZIONALE, STATALE E REGIONALE, PER IL RISCHIO IDROGEOLOGICO E IDRAULICO AI FINI DI PROTEZIONE CIVILE.

Premesso che:
- è stato emesso in data odierna il Bollettino di vigilanza meteorologica nazionale;
- non sono in corso Avvisi di criticita';

Il CENTRO FUNZIONALE CENTRALE
assunte le criticita' comunicate dai Centri Funzionali Decentrati di tutte le Regioni e Province autonome
EMETTE IL PRESENTE BOLLETTINO DI CRITICITA' NAZIONALE.

PER LA GIORNATA DI OGGI, LUNEDÌ 26 OTTOBRE 2015:

ASSENZA DI FENOMENI SIGNIFICATIVI PREVEDIBILI SUL TERRITORIO;

PER LA GIORNATA DI DOMANI, MARTEDÌ 27 OTTOBRE 2015:

ORDINARIA CRITICITA' PER RISCHIO IDROGEOLOGICO LOCALIZZATO SU:

LAZIO: *Bacini Costieri Nord, Roma, Bacino Medio Tevere;*

LOMBARDIA: *Oltrepò Pavese;*

SICILIA: *Sud-Orientale versante ionico, Sud-Orientale versante Stretto di Sicilia, Nord-Orientale versante tirrenico e isole Eolie, Sud-Occidentale e isola di Pantelleria, Nord-Orientale versante ionico, Nord-Occidentale e isole Egadi e Ustica, Centro-Settentrionale versante tirrenico, Centro-Meridionale e Isole Pelagie, Bacino del Fiume Simeto;*

LUNEDÌ 26 OTTOBRE 2015
ORE 16:00

IL VICE CAPO DIPARTIMENTO
ANGELO BORRELLI

PROTEZIONE CIVILE
Presidenza del Consiglio dei Ministri
Dipartimento della Protezione Civile

Centro Funzionale Centrale - Settore Idro

AGGIORNAMENTO EFFETTI AL SUOLO PREVISTI PER LUNEDÌ 26 OTTOBRE 2015

- Limiti regionali
- Zone di Allerta
- Assenza di fenomeni significativi prevedibili
- Ordinaria criticità per rischio idrogeologico localizzato
- Ordinaria criticità per rischio idraulico diffuso
- Moderata criticità per rischio idrogeologico localizzato
- Moderata criticità per rischio idraulico diffuso
- Elevata criticità per rischio idrogeologico localizzato
- Elevata criticità per rischio idraulico diffuso

PROTEZIONE CIVILE
Presidenza del Consiglio dei Ministri
Dipartimento della Protezione Civile

Centro Funzionale Centrale – Settore Idro

EFFETTI AL SUOLO PREVISTI PER MARTEDÌ 27 OTTOBRE 2015

- Limiti regionali
- Zone di Allerta
- Assenza di fenomeni significativi prevedibili
- Ordinaria criticità per rischio idrogeologico localizzato
- Ordinaria criticità per rischio idraulico diffuso
- Moderata criticità per rischio idrogeologico localizzato
- Moderata criticità per rischio idraulico diffuso
- Elevata criticità per rischio idrogeologico localizzato
- Elevata criticità per rischio idraulico diffuso

PROTEZIONE CIVILE
Presidenza del Consiglio dei Ministri
Dipartimento della Protezione Civile

Centro Funzionale Centrale – Settore Idro

OGGETTO: BOLLETTINO DI CRITICITA' NAZIONALE

RIFE/./ DIRETTIVA PRESIDENZA CONSIGLIO DEI MINISTRI 27-2-2004.
INDIRIZZI OPERATIVI PER LA GESTIONE ORGANIZZATIVA E FUNZIONALE DEL SISTEMA DI ALLERTAMENTO NAZIONALE, STATALE E REGIONALE, PER IL RISCHIO IDROGEOLOGICO E IDRAULICO AI FINI DI PROTEZIONE CIVILE.

Premesso che:
- è stato emesso in data odierna il Bollettino di vigilanza meteorologica nazionale;
- è stato emesso l'avviso di condizioni meteorologiche avverse n. 15126 Prot n° RIA/0052917 del 27/10/2015
- non sono in corso Avvisi di criticita';

Il CENTRO FUNZIONALE CENTRALE

assunte le criticita' comunicate dai Centri Funzionali Decentrati di tutte le Regioni e Province autonome

EMETTE IL PRESENTE BOLLETTINO DI CRITICITA' NAZIONALE.

PER LA GIORNATA DI OGGI, MARTEDÌ 27 OTTOBRE 2015:

ORDINARIA CRITICITA' PER RISCHIO IDROGEOLOGICO LOCALIZZATO SU:

LIGURIA: *Bacini Liguri Marittimi di Levante, Bacini Liguri Marittimi di Ponente, Bacini Liguri Padani di Levante, Bacini Liguri Marittimi di Centro, Bacini Liguri Padani di Ponente;*

LOMBARDIA: *Oltrepò Pavese;*

SICILIA: *Nord-Occidentale e isole Egadi e Ustica, Sud-Occidentale e isola di Pantelleria, Centro-Meridionale e Isole Pelagie, Sud-Orientale versante ionico, Sud-Orientale versante Stretto di Sicilia;*

PER LA GIORNATA DI DOMANI, MERCOLEDÌ 28 OTTOBRE 2015:

ORDINARIA CRITICITA' PER RISCHIO IDRAULICO DIFFUSO SU:

LOMBARDIA: *Pianura Occidentale;*

MARCHE: *Pianura Marchigiana Settentrionale;*

ORDINARIA CRITICITA' PER RISCHIO IDROGEOLOGICO LOCALIZZATO SU:

ABRUZZO: *Marsica;*

CAMPANIA: *Alto Volturno, Matese, Penisola Sorrentino - Amalfitana, Monti di Sarno, Monti Picentini, Alta Irpinia, Sannio, Piana Campana, Napoli e Isole, Area Vesuviana;*

EMILIA ROMAGNA: *Bacini montani di Panaro, Secchia ed Enza, Pianura di Parma e Piacenza, Bacino montano del Reno, Bacini montani di Parma, Taro e Trebbia;*

LAZIO: *Bacino Medio Tevere, Bacino del Liri, Bacini Costieri Sud, Roma, Aniene, Appennino di Rieti, Bacini Costieri Nord;*

LIGURIA: *Bacini Liguri Marittimi di Levante, Bacini Liguri Padani di Ponente, Bacini Liguri Marittimi di Centro, Bacini Liguri Marittimi di Ponente, Bacini Liguri Padani di Levante;*

LOMBARDIA: *Oltrepò Pavese;*

MARCHE: *Appennino Marchigiano Settentrionale, Appennino Marchigiano Meridionale, Pianura Marchigiana Meridionale;*

MOLISE: *Litoranea, Frentani-Sannio Matese, Alto Volturno - Medio Sangro;*

SICILIA: *Nord-Orientale versante ionico, Centro-Meridionale e Isole Pelagie, Nord-Orientale versante tirrenico e isole Eolie, Sud-Orientale versante Stretto di Sicilia, Sud-Occidentale e isola di Pantelleria, Nord-Occidentale e isole Egadi e Ustica, Bacino del Fiume Simeto, Sud-Orientale versante ionico, Centro-Settentrionale versante tirrenico;*

TOSCANA: *Fiora e Albegna, Valdichiana, Valdarno Inf., Serchio-Garfagnana-Lima, Arno-Costa, Versilia, Valtiberina, Romagna-Toscana, Arno-Firenze, Reno, Etruria-Costa Sud, Arno-Valdarno Sup., Isole, Ombrone Gr-Costa, Serchio-Costa, Ombrone Gr-Medio, Etruria-Costa Nord, Ombrone Gr-Alto, Etruria, Bisenzio e Ombrone Pt, Serchio-Lucca, Fiora e Albegna-Costa e Giglio, Arno-Casentino, Valdelsa-Valdera, Mugello-Val di Sieve, Lunigiana;*

MARTEDÌ 27 OTTOBRE 2015
ORE 16:00

IL DIRETTORE DELL'UFFICIO

ROBERTO OREFICINI ROSI

PROTEZIONE CIVILE
Presidenza del Consiglio dei Ministri
Dipartimento della Protezione Civile

Centro Funzionale Centrale - Settore Idro

AGGIORNAMENTO EFFETTI AL SUOLO PREVISTI PER MARTEDÌ 27 OTTOBRE 2015

- Limiti regionali
- Zone di Allerta
- Assenza di fenomeni significativi prevedibili
- Ordinaria criticità per rischio idrogeologico localizzato
- Ordinaria criticità per rischio idraulico diffuso
- Moderata criticità per rischio idrogeologico localizzato
- Moderata criticità per rischio idraulico diffuso
- Elevata criticità per rischio idrogeologico localizzato
- Elevata criticità per rischio idraulico diffuso

PROTEZIONE CIVILE
Presidenza del Consiglio dei Ministri
Dipartimento della Protezione Civile

Centro Funzionale Centrale – Settore Idro

EFFETTI AL SUOLO PREVISTI PER MERCOLEDÌ 28 OTTOBRE 2015

- Limiti regionali
- Zone di Allerta
- Assenza di fenomeni significativi prevedibili
- Ordinaria criticità per rischio idrogeologico localizzato
- Ordinaria criticità per rischio idraulico diffuso
- Moderata criticità per rischio idrogeologico localizzato
- Moderata criticità per rischio idraulico diffuso
- Elevata criticità per rischio idrogeologico localizzato
- Elevata criticità per rischio idraulico diffuso

PROTEZIONE CIVILE
Presidenza del Consiglio dei Ministri
Dipartimento della Protezione Civile

Centro Funzionale Centrale – Settore Idro

OGGETTO: BOLLETTINO DI CRITICITA' NAZIONALE

RIFE/./ DIRETTIVA PRESIDENZA CONSIGLIO DEI MINISTRI 27-2-2004.
INDIRIZZI OPERATIVI PER LA GESTIONE ORGANIZZATIVA E FUNZIONALE DEL SISTEMA DI ALLERTAMENTO NAZIONALE, STATALE E REGIONALE, PER IL RISCHIO IDROGEOLOGICO E IDRAULICO AI FINI DI PROTEZIONE CIVILE.

Premesso che:
- è stato emesso in data odierna il Bollettino di vigilanza meteorologica nazionale;
- è stato emesso l'avviso di condizioni meteorologiche avverse n° 15127 prot. n. RIA/0053236 del 28/10/2015 ed è in corso l'avviso di condizioni meteorologiche avverse n. 15126 Prot n° RIA/0052917 del 27/10/2015;
- sono stati emessi gli avvisi di criticità delle Regioni: Toscana, Campania, Calabria, Basilicata, Puglia e Sicilia.

Il CENTRO FUNZIONALE CENTRALE

assunte le criticita' comunicate dai Centri Funzionali Decentrati di tutte le Regioni e Province autonome

EMETTE IL PRESENTE BOLLETTINO DI CRITICITA' NAZIONALE.

PER LA GIORNATA DI OGGI, MERCOLEDÌ 28 OTTOBRE 2015:

MODERATA CRITICITA' PER RISCHIO IDRAULICO DIFFUSO SU:

TOSCANA: *Etruria-Costa Nord, Etruria-Costa Sud, Bisenzio e Ombrone Pt, Etruria;*

MODERATA CRITICITA' PER RISCHIO IDROGEOLOGICO LOCALIZZATO SU:

TOSCANA: *Lunigiana, Valdarno Inf., Arno-Costa, Isole, Versilia, Serchio-Lucca, Serchio-Costa, Reno, Serchio-Garfagnana-Lima, Valdelsa-Valdera;*

ORDINARIA CRITICITA' PER RISCHIO IDRAULICO DIFFUSO SU:

LOMBARDIA: *Pianura Occidentale;*

VENETO: *Alto Brenta-Bacchiglione-Alpone;*

ORDINARIA CRITICITA' PER RISCHIO IDROGEOLOGICO LOCALIZZATO SU:

ABRUZZO: *Marsica;*

CAMPANIA: *Piana Campana, Napoli e Isole, Area Vesuviana, Penisola Sorrentino - Amalfitana, Monti di Sarno, Monti Picentini, Alta Irpinia, Sannio, Alto Volturno, Matese;*

EMILIA ROMAGNA: *Bacino montano del Reno, Bacini montani di Parma, Taro e Trebbia, Pianura di Parma e Piacenza, Bacini montani di Panaro, Secchia ed Enza;*

LAZIO: *Bacini Costieri Sud, Bacino del Liri, Roma, Bacini Costieri Nord, Appennino di Rieti, Bacino Medio Tevere, Aniene;*

LIGURIA: *Bacini Liguri Padani di Ponente, Bacini Liguri Marittimi di Centro, Bacini Liguri Padani di Levante, Bacini Liguri Marittimi di Ponente, Bacini Liguri Marittimi di Levante;*

LOMBARDIA: *Garda - Valcamonica, Oltrepò Pavese, Nordovest;*

PIEMONTE: *Scrivia;*

TOSCANA: *Ombrone Gr-Alto, Arno-Valdarno Sup., Fiora e Albegna-Costa e Giglio, Ombrone Gr-Medio, Arno-Casentino, Valdichiana, Ombrone Gr-Costa, Arno-Firenze, Romagna-Toscana, Fiora e Albegna, Valtiberina, Mugello-Val di Sieve;*

VENETO: *Po, Fissero-Tartaro-Canalbianco e Basso Adige, Basso Piave, Sile e Bacino scolante in laguna, Basso Brenta-Bacchiglione e Fratta Gorzone, Adige-Garda e monti Lessini, Piave pedemontano, Livenza, Lemene e Tagliamento;*

PER LA GIORNATA DI DOMANI, GIOVEDÌ 29 OTTOBRE 2015:

MODERATA CRITICITA' PER RISCHIO IDRAULICO DIFFUSO SU:

TOSCANA: *Bisenzio e Ombrone Pt, Etruria, Etruria-Costa Nord, Etruria-Costa Sud;*

MODERATA CRITICITA' PER RISCHIO IDROGEOLOGICO LOCALIZZATO SU:

BASILICATA: *Bacino dell'Ofanto, Bacini Agri-Sinni, Bacini Basento-Bradano;*

CALABRIA: *Ver. Ionico Set. Calabrese, Ver. Tirrenico Set. Calabrese, Ver. Ionico Cen. Calabrese, Ver. Ionico Mer. Calabrese, Ver. Tirrenico Mer. Calabrese, Ver. Tirrenico Cen. Calabrese;*

CAMPANIA: *Tusciano, Alto Sele, Piana del Sele, Alto Cilento, Penisola Sorrentino - Amalfitana, Monti di Sarno, Monti Picentini, Piana Campana, Napoli e Isole, Area Vesuviana, Basso Cilento, Alta Irpinia, Sannio;*

PUGLIA: *Puglia Centrale Adriatica, Gargano, Salento, Basso ofanto, Subappennino Dauno, Bacini del Lato e del Lenne, Puglia Centrale Bradanica, Tavoliere, Basso Fortore;*

SICILIA: *Bacino del Fiume Simeto, Nord-Occidentale e isole Egadi e Ustica, Sud-Orientale versante Stretto di Sicilia, Sud-Occidentale e isola di Pantelleria, Nord-Orientale versante ionico, Centro-Meridionale e Isole Pelagie, Nord-Orientale versante tirrenico e isole Eolie, Centro-Settentrionale versante tirrenico, Sud-Orientale versante ionico;*

TOSCANA: *Serchio-Costa, Serchio-Lucca, Versilia, Valdarno Inf., Reno, Arno-Costa, Valdelsa-Valdera, Lunigiana, Isole, Serchio-Garfagnana-Lima;*

ORDINARIA CRITICITA' PER RISCHIO IDRAULICO DIFFUSO SU:

LOMBARDIA: *Pianura Occidentale;*

VENETO: *Alto Brenta-Bacchiglione-Alpone;*

ORDINARIA CRITICITA' PER RISCHIO IDROGEOLOGICO LOCALIZZATO SU:

ABRUZZO: *Bacino Alto del Sangro, Bacino dell'Aterno, Bacino Basso del Sangro, Marsica, Bacino del Pescara, Bacini Tordino Vomano;*

CAMPANIA: *Tanagro, Alto Volturno, Matese;*

EMILIA ROMAGNA: *Bacini montani di Panaro, Secchia ed Enza, Bacini montani di Parma, Taro e Trebbia, Pianura di Parma e Piacenza, Bacino montano del Reno;*

LAZIO: *Aniene, Appennino di Rieti, Bacino Medio Tevere, Bacini Costieri Nord, Roma, Bacino del Liri, Bacini Costieri Sud;*

LIGURIA: *Bacini Liguri Marittimi di Ponente, Bacini Liguri Padani di Ponente, Bacini Liguri Padani di Levante, Bacini Liguri Marittimi di Centro, Bacini Liguri Marittimi di Levante;*

LOMBARDIA: *Garda - Valcamonica, Oltrepò Pavese, Nordovest;*

MOLISE: *Frentani-Sannio Matese, Litoranea, Alto Volturno - Medio Sangro;*

PIEMONTE: *Scrivia;*

TOSCANA: *Ombrone Gr-Costa, Ombrone Gr-Alto, Ombrone Gr-Medio, Mugello-Val di Sieve, Valtiberina, Arno-Valdarno Sup., Valdichiana, Arno-Casentino, Fiora e Albegna, Fiora e Albegna-Costa e Giglio, Arno-Firenze, Romagna-Toscana;*

UMBRIA: *Medio Tevere, Trasimeno Nestore, Chiani Paglia, Chiascio Topino Marroggia, Alto Tevere, Nera Corno;*

VENETO: *Basso Piave, Sile e Bacino scolante in laguna, Po, Fissero-Tartaro-Canalbianco e Basso Adige, Piave pedemontano, Livenza, Lemene e Tagliamento, Basso Brenta-Bacchiglione e Fratta Gorzone, Adige-Garda e monti Lessini;*

NOTE:
REGIONE PUGLIA: DALLE PRIME ORE DEL GIORNO 29/10/2015 LA CRITICITA' E' DA INTENDERSI ORDINARIA.
LA MODERATA CRITICITA' PER RISCHIO IDROGEOLOGICO LOCALIZZATO AVRA' INIZIO DALLE ORE 08:00 DEL 29/10/2015.
REGIONE CALABRIA: LA MODERATA CRITICITA' PER RISCHIO IDROGEOLOGICO LOCALIZZATO AVRA' INIZIO DALLE ORE 08:00 DEL 29/10/2015.

MERCOLEDÌ 28 OTTOBRE 2015
ORE 16:00

IL DIRETTORE DELL'UFFICIO
ROBERTO OREFICINI ROSI

PROTEZIONE CIVILE
Presidenza del Consiglio dei Ministri
Dipartimento della Protezione Civile

Centro Funzionale Centrale – Settore Idro

AGGIORNAMENTO EFFETTI AL SUOLO PREVISTI PER MERCOLEDÌ 28 OTTOBRE 2015

- Limiti regionali
- Zone di Allerta
- Assenza di fenomeni significativi prevedibili
- Ordinaria criticità per rischio idrogeologico localizzato
- Ordinaria criticità per rischio idraulico diffuso
- Moderata criticità per rischio idrogeologico localizzato
- Moderata criticità per rischio idraulico diffuso
- Elevata criticità per rischio idrogeologico localizzato
- Elevata criticità per rischio idraulico diffuso

PROTEZIONE CIVILE
Presidenza del Consiglio dei Ministri
Dipartimento della Protezione Civile

Centro Funzionale Centrale – Settore Idro

EFFETTI AL SUOLO PREVISTI PER GIOVEDÌ 29 OTTOBRE 2015

- Limiti regionali
- Zone di Allerta
- Assenza di fenomeni significativi prevedibili
- Ordinaria criticità per rischio idrogeologico localizzato
- Ordinaria criticità per rischio idraulico diffuso
- Moderata criticità per rischio idrogeologico localizzato
- Moderata criticità per rischio idraulico diffuso
- Elevata criticità per rischio idrogeologico localizzato
- Elevata criticità per rischio idraulico diffuso

PROTEZIONE CIVILE
Presidenza del Consiglio dei Ministri
Dipartimento della Protezione Civile

Centro Funzionale Centrale – Settore Idro

OGGETTO: BOLLETTINO DI CRITICITA' NAZIONALE

RIFE/./ DIRETTIVA PRESIDENZA CONSIGLIO DEI MINISTRI 27-2-2004.
INDIRIZZI OPERATIVI PER LA GESTIONE ORGANIZZATIVA E FUNZIONALE DEL SISTEMA DI ALLERTAMENTO NAZIONALE, STATALE E REGIONALE, PER IL RISCHIO IDROGEOLOGICO E IDRAULICO AI FINI DI PROTEZIONE CIVILE.

Premesso che:
- è stato emesso in data odierna il Bollettino di vigilanza meteorologica nazionale;
- è stato emesso l'avviso di condizioni meteorologiche avverse n° 15128 prot. n. RIA/0053494 del 29/10/2015 e sono in corso gli avvisi di condizioni
meteorologiche avverse n° 15127 prot. n. RIA/0053236 del 28/10/2015 e n. 15126 Prot n° RIA/0052917 del 27/10/2015;
- sono stati emessi gli avvisi di criticità delle Regioni: Campania, Calabria, Basilicata, Puglia e Sicilia

Il CENTRO FUNZIONALE CENTRALE

assunte le criticita' comunicate dai Centri Funzionali Decentrati di tutte le Regioni e Province autonome

EMETTE IL PRESENTE BOLLETTINO DI CRITICITA' NAZIONALE.

PER LA GIORNATA DI OGGI, GIOVEDÌ 29 OTTOBRE 2015:

MODERATA CRITICITA' PER RISCHIO IDROGEOLOGICO LOCALIZZATO SU:

BASILICATA: *Bacini Agri-Sinni, Bacino dell'Ofanto, Bacini Basento-Bradano;*

CALABRIA: *Ver. Ionico Mer. Calabrese, Ver. Tirrenico Cen. Calabrese, Ver. Ionico Cen. Calabrese, Ver. Tirrenico Mer. Calabrese, Ver. Tirrenico Set. Calabrese, Ver. Ionico Set. Calabrese;*

CAMPANIA: *Piana del Sele, Alto Cilento, Tusciano, Alto Sele, Alta Irpinia, Sannio, Penisola Sorrentino - Amalfitana, Monti di Sarno, Monti Picentini, Piana Campana, Napoli e Isole, Area Vesuviana, Basso Cilento;*

PUGLIA: *Subappennino Dauno, Basso ofanto, Gargano, Puglia Centrale Adriatica, Salento, Puglia Centrale Bradanica, Basso Fortore, Bacini del Lato e del Lenne, Tavoliere;*

SICILIA: *Centro-Settentrionale versante tirrenico, Nord-Orientale versante ionico, Nord-Orientale versante tirrenico e isole Eolie;*

ORDINARIA CRITICITA' PER RISCHIO IDRAULICO DIFFUSO SU:

LOMBARDIA: *Pianura Occidentale;*

VENETO: *Alto Brenta-Bacchiglione-Alpone;*

ORDINARIA CRITICITA' PER RISCHIO IDROGEOLOGICO LOCALIZZATO SU:

ABRUZZO: *Bacino Basso del Sangro, Bacini Tordino Vomano, Marsica, Bacino Alto del Sangro, Bacino dell'Aterno, Bacino del Pescara;*

CAMPANIA: *Alto Volturno, Matese, Tanagro;*

EMILIA ROMAGNA: *Bacino montano del Reno, Bacini montani di Panaro, Secchia ed Enza, Pianura di Parma e Piacenza, Bacini montani di Parma, Taro e Trebbia;*

LAZIO: *Bacini Costieri Sud, Bacino Medio Tevere, Bacini Costieri Nord, Appennino di Rieti, Bacino del Liri, Roma, Aniene;*

LOMBARDIA: *Nordovest, Oltrepò Pavese, Garda - Valcamonica;*

MARCHE: *Pianura Marchigiana Settentrionale, Appennino Marchigiano Settentrionale, Pianura Marchigiana Meridionale, Appennino Marchigiano Meridionale;*

MOLISE: *Alto Volturno - Medio Sangro, Frentani-Sannio Matese, Litoranea;*

PIEMONTE: *Scrivia;*

SICILIA: *Bacino del Fiume Simeto, Centro-Meridionale e Isole Pelagie, Nord-Occidentale e isole Egadi e Ustica, Sud-Occidentale e isola di Pantelleria, Sud-Orientale versante Stretto di Sicilia, Sud-Orientale versante ionico;*

UMBRIA: *Alto Tevere, Chiascio Topino Marroggia, Chiani Paglia, Nera Corno, Medio Tevere, Trasimeno Nestore;*

VENETO: *Adige-Garda e monti Lessini, Piave pedemontano, Basso Piave, Sile e Bacino scolante in laguna, Po, Fissero-Tartaro-Canalbianco e Basso Adige, Basso Brenta-Bacchiglione e Fratta Gorzone, Livenza, Lemene e Tagliamento;*

PER LA GIORNATA DI DOMANI, VENERDÌ 30 OTTOBRE 2015:

ELEVATA CRITICITA' PER RISCHIO IDROGEOLOGICO LOCALIZZATO SU:

BASILICATA: *Bacini Agri-Sinni, Bacini Basento-Bradano;*

CALABRIA: *Ver. Ionico Set. Calabrese, Ver. Ionico Cen. Calabrese;*

PUGLIA: *Bacini del Lato e del Lenne;*

MODERATA CRITICITA' PER RISCHIO IDROGEOLOGICO LOCALIZZATO SU:

BASILICATA: *Bacino dell'Ofanto;*

CALABRIA: *Ver. Ionico Mer. Calabrese, Ver. Tirrenico Cen. Calabrese, Ver. Tirrenico Set. Calabrese, Ver. Tirrenico Mer. Calabrese;*

CAMPANIA: *Tanagro, Piana del Sele, Alto Cilento, Basso Cilento;*

PUGLIA: *Gargano, Tavoliere, Basso Fortore, Subappennino Dauno, Basso ofanto, Puglia Centrale Bradanica, Puglia Centrale Adriatica, Salento;*

SICILIA: *Nord-Orientale versante ionico, Centro-Settentrionale versante tirrenico, Sud-Orientale versante Stretto di Sicilia, Nord-Orientale versante tirrenico e isole Eolie, Bacino del Fiume Simeto, Sud-Orientale versante ionico;*

ORDINARIA CRITICITA' PER RISCHIO IDROGEOLOGICO LOCALIZZATO SU:

ABRUZZO: *Bacini Tordino Vomano, Bacino Alto del Sangro, Marsica, Bacino dell'Aterno, Bacino del Pescara, Bacino Basso del Sangro;*

CAMPANIA: *Penisola Sorrentino - Amalfitana, Monti di Sarno, Monti Picentini, Alta Irpinia, Sannio, Tusciano, Alto Sele;*

MARCHE: *Pianura Marchigiana Meridionale, Appennino Marchigiano Meridionale;*

MOLISE: *Frentani-Sannio Matese, Litoranea, Alto Volturno - Medio Sangro;*

SICILIA: *Nord-Occidentale e isole Egadi e Ustica, Sud-Occidentale e isola di Pantelleria, Centro-Meridionale e Isole Pelagie;*

UMBRIA: *Nera Corno, Alto Tevere, Chiascio Topino Marroggia;*

GIOVEDÌ 29 OTTOBRE 2015
ORE 16:00

IL DIRETTORE DELL'UFFICIO
ROBERTO OREFICINI ROSI

PROTEZIONE CIVILE
Presidenza del Consiglio dei Ministri
Dipartimento della Protezione Civile

Centro Funzionale Centrale – Settore Idro

AGGIORNAMENTO EFFETTI AL SUOLO PREVISTI PER GIOVEDÌ 29 OTTOBRE 2015

- Limiti regionali
- Zone di Allerta
- Assenza di fenomeni significativi prevedibili
- Ordinaria criticità per rischio idrogeologico localizzato
- Ordinaria criticità per rischio idraulico diffuso
- Moderata criticità per rischio idrogeologico localizzato
- Moderata criticità per rischio idraulico diffuso
- Elevata criticità per rischio idrogeologico localizzato
- Elevata criticità per rischio idraulico diffuso

PROTEZIONE CIVILE
Presidenza del Consiglio dei Ministri
Dipartimento della Protezione Civile

Centro Funzionale Centrale – Settore Idro

EFFETTI AL SUOLO PREVISTI PER VENERDÌ 30 OTTOBRE 2015

- Limiti regionali
- Zone di Allerta
- Assenza di fenomeni significativi prevedibili
- Ordinaria criticità per rischio idrogeologico localizzato
- Ordinaria criticità per rischio idraulico diffuso
- Moderata criticità per rischio idrogeologico localizzato
- Moderata criticità per rischio idraulico diffuso
- Elevata criticità per rischio idrogeologico localizzato
- Elevata criticità per rischio idraulico diffuso

PROTEZIONE CIVILE
Presidenza del Consiglio dei Ministri
Dipartimento della Protezione Civile

Centro Funzionale Centrale – Settore Idro

OGGETTO: BOLLETTINO DI CRITICITA' NAZIONALE

RIFE/./ DIRETTIVA PRESIDENZA CONSIGLIO DEI MINISTRI 27-2-2004.
INDIRIZZI OPERATIVI PER LA GESTIONE ORGANIZZATIVA E FUNZIONALE DEL SISTEMA DI ALLERTAMENTO NAZIONALE, STATALE E REGIONALE, PER IL RISCHIO IDROGEOLOGICO E IDRAULICO AI FINI DI PROTEZIONE CIVILE.

Premesso che:
- è stato emesso in data odierna il Bollettino di vigilanza meteorologica nazionale;
- è stato emesso l'avviso di condizioni meteorologiche avverse n°15129 prot. n° RIA/DPC/53739 del 30.10.2015, sono in corso gli avvisi di condizioni meteorologiche avverse n°15127 prot. n° RIA/DPC/53236 del 28.10.2015 e n°15128 prot. n°RIA/DPC/53494 del 29/10/2015;
- sono stati emessi gli avvisi di criticità delle Regioni: Calabria, Basilicata, Puglia e Sicilia;

Il CENTRO FUNZIONALE CENTRALE
assunte le criticita' comunicate dai Centri Funzionali Decentrati di tutte le Regioni e Province autonome
EMETTE IL PRESENTE BOLLETTINO DI CRITICITA' NAZIONALE.

PER LA GIORNATA DI OGGI, VENERDÌ 30 OTTOBRE 2015:

ELEVATA CRITICITA' PER RISCHIO IDROGEOLOGICO LOCALIZZATO SU:

BASILICATA: *Bacini Agri-Sinni, Bacini Basento-Bradano;*

CALABRIA: *Ver. Tirrenico Mer. Calabrese, Ver. Ionico Set. Calabrese, Ver. Ionico Cen. Calabrese, Ver. Ionico Mer. Calabrese;*

PUGLIA: *Bacini del Lato e del Lenne;*

MODERATA CRITICITA' PER RISCHIO IDROGEOLOGICO LOCALIZZATO SU:

BASILICATA: *Bacino dell'Ofanto;*

CALABRIA: *Ver. Tirrenico Cen. Calabrese, Ver. Tirrenico Set. Calabrese;*

CAMPANIA: *Tanagro, Basso Cilento, Piana del Sele, Alto Cilento;*

PUGLIA: *Salento;*

ORDINARIA CRITICITA' PER RISCHIO IDROGEOLOGICO LOCALIZZATO SU:

ABRUZZO: *Bacino del Pescara, Bacini Tordino Vomano, Bacino Alto del Sangro, Bacino dell'Aterno, Bacino Basso del Sangro, Marsica;*

CAMPANIA: *Penisola Sorrentino - Amalfitana, Monti di Sarno, Monti Picentini, Alta Irpinia, Sannio, Tusciano, Alto Sele;*

MARCHE: *Appennino Marchigiano Meridionale, Pianura Marchigiana Meridionale;*

MOLISE: *Alto Volturno - Medio Sangro, Litoranea, Frentani-Sannio Matese;*

PUGLIA: *Tavoliere, Gargano, Basso ofanto, Subappennino Dauno, Puglia Centrale Bradanica, Puglia Centrale Adriatica, Basso Fortore;*

SICILIA: *Bacino del Fiume Simeto, Sud-Orientale versante ionico, Nord-Orientale versante ionico, Nord-Orientale versante tirrenico e isole Eolie, Sud-Orientale versante Stretto di Sicilia;*

UMBRIA: *Nera Corno, Chiascio Topino Marroggia, Alto Tevere;*

PER LA GIORNATA DI DOMANI, SABATO 31 OTTOBRE 2015:

ELEVATA CRITICITA' PER RISCHIO IDROGEOLOGICO LOCALIZZATO SU:

BASILICATA: *Bacini Basento-Bradano, Bacini Agri-Sinni;*

CALABRIA: *Ver. Ionico Cen. Calabrese, Ver. Ionico Mer. Calabrese, Ver. Tirrenico Mer. Calabrese, Ver. Ionico Set. Calabrese;*

SICILIA: *Nord-Orientale versante ionico, Nord-Orientale versante tirrenico e isole Eolie, Bacino del Fiume Simeto;*

MODERATA CRITICITA' PER RISCHIO IDROGEOLOGICO LOCALIZZATO SU:

BASILICATA: *Bacino dell'Ofanto;*

CALABRIA: *Ver. Tirrenico Cen. Calabrese, Ver. Tirrenico Set. Calabrese;*

SICILIA: *Sud-Orientale versante Stretto di Sicilia, Centro-Settentrionale versante tirrenico, Sud-Orientale versante ionico;*

ORDINARIA CRITICITA' PER RISCHIO IDROGEOLOGICO LOCALIZZATO SU:

PUGLIA: *Salento, Bacini del Lato e del Lenne;*

SICILIA: *Centro-Meridionale e Isole Pelagie, Sud-Occidentale e isola di Pantelleria, Nord-Occidentale e isole Egadi e Ustica;*

VENERDÌ 30 OTTOBRE 2015
ORE 16:00

IL DIRETTORE DELL'UFFICIO
ROBERTO OREFICINI ROSI

PROTEZIONE CIVILE
Presidenza del Consiglio dei Ministri
Dipartimento della Protezione Civile

Centro Funzionale Centrale - Settore Idro

AGGIORNAMENTO EFFETTI AL SUOLO PREVISTI PER VENERDÌ 30 OTTOBRE 2015

- Limiti regionali
- Zone di Allerta
- Assenza di fenomeni significativi prevedibili
- Ordinaria criticità per rischio idrogeologico localizzato
- Ordinaria criticità per rischio idraulico diffuso
- Moderata criticità per rischio idrogeologico localizzato
- Moderata criticità per rischio idraulico diffuso
- Elevata criticità per rischio idrogeologico localizzato
- Elevata criticità per rischio idraulico diffuso

PROTEZIONE CIVILE
Presidenza del Consiglio dei Ministri
Dipartimento della Protezione Civile

Centro Funzionale Centrale – Settore Idro

EFFETTI AL SUOLO PREVISTI PER SABATO 31 OTTOBRE 2015

- Limiti regionali
- Zone di Allerta
- Assenza di fenomeni significativi prevedibili
- Ordinaria criticità per rischio idrogeologico localizzato
- Ordinaria criticità per rischio idraulico diffuso
- Moderata criticità per rischio idrogeologico localizzato
- Moderata criticità per rischio idraulico diffuso
- Elevata criticità per rischio idrogeologico localizzato
- Elevata criticità per rischio idraulico diffuso

PROTEZIONE CIVILE
Presidenza del Consiglio dei Ministri
Dipartimento della Protezione Civile

Centro Funzionale Centrale – Settore Idro

OGGETTO: BOLLETTINO DI CRITICITA' NAZIONALE

RIFE/./ DIRETTIVA PRESIDENZA CONSIGLIO DEI MINISTRI 27-2-2004.
INDIRIZZI OPERATIVI PER LA GESTIONE ORGANIZZATIVA E FUNZIONALE DEL SISTEMA DI ALLERTAMENTO NAZIONALE, STATALE E REGIONALE, PER IL RISCHIO IDROGEOLOGICO E IDRAULICO AI FINI DI PROTEZIONE CIVILE.

Premesso che:
- è stato emesso in data odierna il Bollettino di vigilanza meteorologica nazionale;
- è stato emesso l'avviso di condizioni meteorologiche avverse n°15130 prot. n° RIA/DPC/53874 del 31.10.2015 e sono in corso gli 'avvisi di condizioni meteorologiche avverse n°15129 prot. n° RIA/DPC/53739 del 30.10.2015 e n°15128 prot. n°RIA/DPC/53494 del 29/10/2015;
- sono in corso gli Avvisi di criticita' regionali di Calabria e Sicilia;

Il CENTRO FUNZIONALE CENTRALE
assunte le criticita' comunicate dai Centri Funzionali Decentrati di tutte le Regioni e Province autonome
EMETTE IL PRESENTE BOLLETTINO DI CRITICITA' NAZIONALE.

PER LA GIORNATA DI OGGI, SABATO 31 OTTOBRE 2015:

ELEVATA CRITICITA' PER RISCHIO IDROGEOLOGICO LOCALIZZATO SU:
CALABRIA: *Ver. Ionico Mer. Calabrese, Ver. Ionico Set. Calabrese, Ver. Tirrenico Mer. Calabrese, Ver. Ionico Cen. Calabrese;*
SICILIA: *Nord-Orientale versante ionico, Bacino del Fiume Simeto, Nord-Orientale versante tirrenico e isole Eolie;*
MODERATA CRITICITA' PER RISCHIO IDROGEOLOGICO LOCALIZZATO SU:
CALABRIA: *Ver. Tirrenico Cen. Calabrese, Ver. Tirrenico Set. Calabrese;*
SICILIA: *Sud-Orientale versante ionico, Sud-Orientale versante Stretto di Sicilia, Centro-Settentrionale versante tirrenico;*
ORDINARIA CRITICITA' PER RISCHIO IDRAULICO DIFFUSO SU:
BASILICATA: *Bacini Agri-Sinni;*
ORDINARIA CRITICITA' PER RISCHIO IDROGEOLOGICO LOCALIZZATO SU:
BASILICATA: *Bacini Basento-Bradano, Bacino dell'Ofanto;*
PUGLIA: *Puglia Centrale Bradanica, Bacini del Lato e del Lenne, Basso ofanto, Subappennino Dauno;*
SICILIA: *Sud-Occidentale e isola di Pantelleria, Centro-Meridionale e Isole Pelagie, Nord-Occidentale e isole Egadi e Ustica;*

PER LA GIORNATA DI DOMANI, DOMENICA 01 NOVEMBRE 2015:

ELEVATA CRITICITA' PER RISCHIO IDROGEOLOGICO LOCALIZZATO SU:
CALABRIA: *Ver. Ionico Mer. Calabrese, Ver. Tirrenico Mer. Calabrese, Ver. Ionico Cen. Calabrese, Ver. Ionico Set. Calabrese;*
SICILIA: *Nord-Orientale versante ionico, Nord-Orientale versante tirrenico e isole Eolie, Bacino del Fiume Simeto;*
MODERATA CRITICITA' PER RISCHIO IDROGEOLOGICO LOCALIZZATO SU:
CALABRIA: *Ver. Tirrenico Cen. Calabrese, Ver. Tirrenico Set. Calabrese;*
SICILIA: *Sud-Orientale versante ionico, Sud-Orientale versante Stretto di Sicilia, Centro-Meridionale e Isole Pelagie, Sud-Occidentale e isola di Pantelleria, Centro-Settentrionale versante tirrenico, Nord-Occidentale e isole Egadi e Ustica;*
ORDINARIA CRITICITA' PER RISCHIO IDROGEOLOGICO LOCALIZZATO SU:
BASILICATA: *Bacini Agri-Sinni, Bacini Basento-Bradano, Bacino dell'Ofanto;*

SABATO 31 OTTOBRE 2015
ORE 16:00

IL DIRETTORE DELL'UFFICIO
ROBERTO OREFICINI ROSI

PROTEZIONE CIVILE
Presidenza del Consiglio dei Ministri
Dipartimento della Protezione Civile

Centro Funzionale Centrale – Settore Idro

AGGIORNAMENTO EFFETTI AL SUOLO PREVISTI PER SABATO 31 OTTOBRE 2015

- Limiti regionali
- Zone di Allerta
- Assenza di fenomeni significativi prevedibili
- Ordinaria criticità per rischio idrogeologico localizzato
- Ordinaria criticità per rischio idraulico diffuso
- Moderata criticità per rischio idrogeologico localizzato
- Moderata criticità per rischio idraulico diffuso
- Elevata criticità per rischio idrogeologico localizzato
- Elevata criticità per rischio idraulico diffuso

PROTEZIONE CIVILE
Presidenza del Consiglio dei Ministri
Dipartimento della Protezione Civile

Centro Funzionale Centrale – Settore Idro

EFFETTI AL SUOLO PREVISTI PER DOMENICA 01 NOVEMBRE 2015

- Limiti regionali
- Zone di Allerta
- Assenza di fenomeni significativi prevedibili
- Ordinaria criticità per rischio idrogeologico localizzato
- Ordinaria criticità per rischio idraulico diffuso
- Moderata criticità per rischio idrogeologico localizzato
- Moderata criticità per rischio idraulico diffuso
- Elevata criticità per rischio idrogeologico localizzato
- Elevata criticità per rischio idraulico diffuso

PROTEZIONE CIVILE
Presidenza del Consiglio dei Ministri
Dipartimento della Protezione Civile

Centro Funzionale Centrale – Settore Idro

OGGETTO: BOLLETTINO DI CRITICITA' NAZIONALE

RIFE/./ DIRETTIVA PRESIDENZA CONSIGLIO DEI MINISTRI 27-2-2004.
INDIRIZZI OPERATIVI PER LA GESTIONE ORGANIZZATIVA E FUNZIONALE DEL SISTEMA DI ALLERTAMENTO NAZIONALE, STATALE E REGIONALE, PER IL RISCHIO IDROGEOLOGICO E IDRAULICO AI FINI DI PROTEZIONE CIVILE.

Premesso che:
- è stato emesso in data odierna il Bollettino di vigilanza meteorologica nazionale;
- sono in corso gli avvisi di criticita' delle regioni Calabria e Sicilia ;
- sono in corso gli avvisi di avverse condizioni meteorologiche n.° 15129 prot. n. RIA/0053739 del 30/10/2015 e n.° 15130 prot n. RIA/0053874 del 31/10/2015

Il CENTRO FUNZIONALE CENTRALE
assunte le criticita' comunicate dai Centri Funzionali Decentrati di tutte le Regioni e Province autonome
EMETTE IL PRESENTE BOLLETTINO DI CRITICITA' NAZIONALE.

PER LA GIORNATA DI OGGI, DOMENICA 01 NOVEMBRE 2015:

ELEVATA CRITICITA' PER RISCHIO IDROGEOLOGICO LOCALIZZATO SU:
CALABRIA: *Ver. Ionico Mer. Calabrese, Ver. Tirrenico Mer. Calabrese, Ver. Ionico Cen. Calabrese;*
SICILIA: *Nord-Orientale versante ionico, Bacino del Fiume Simeto, Nord-Orientale versante tirrenico e isole Eolie;*
MODERATA CRITICITA' PER RISCHIO IDROGEOLOGICO LOCALIZZATO SU:
CALABRIA: *Ver. Ionico Set. Calabrese, Ver. Tirrenico Cen. Calabrese;*
SICILIA: *Centro-Settentrionale versante tirrenico, Sud-Orientale versante ionico, Sud-Orientale versante Stretto di Sicilia;*
ORDINARIA CRITICITA' PER RISCHIO IDROGEOLOGICO LOCALIZZATO SU:
BASILICATA: *Bacini Agri-Sinni, Bacini Basento-Bradano, Bacino dell'Ofanto;*
CALABRIA: *Ver. Tirrenico Set. Calabrese;*
SICILIA: *Nord-Occidentale e isole Egadi e Ustica, Sud-Occidentale e isola di Pantelleria, Centro-Meridionale e Isole Pelagie;*

PER LA GIORNATA DI DOMANI, LUNEDÌ 02 NOVEMBRE 2015:

ELEVATA CRITICITA' PER RISCHIO IDROGEOLOGICO LOCALIZZATO SU:
CALABRIA: *Ver. Tirrenico Mer. Calabrese, Ver. Ionico Cen. Calabrese, Ver. Ionico Mer. Calabrese;*
SICILIA: *Nord-Orientale versante tirrenico e isole Eolie, Sud-Orientale versante ionico, Sud-Orientale versante Stretto di Sicilia, Bacino del Fiume Simeto, Nord-Orientale versante ionico;*
MODERATA CRITICITA' PER RISCHIO IDROGEOLOGICO LOCALIZZATO SU:
CALABRIA: *Ver. Ionico Set. Calabrese, Ver. Tirrenico Cen. Calabrese;*
SICILIA: *Centro-Settentrionale versante tirrenico;*
ORDINARIA CRITICITA' PER RISCHIO IDROGEOLOGICO LOCALIZZATO SU:
CALABRIA: *Ver. Tirrenico Set. Calabrese;*
SICILIA: *Sud-Occidentale e isola di Pantelleria, Centro-Meridionale e Isole Pelagie, Nord-Occidentale e isole Egadi e Ustica;*

DOMENICA 01 NOVEMBRE 2015
ORE 16:00

IL DIRETTORE DELL'UFFICIO
ROBERTO OREFICINI ROSI

PROTEZIONE CIVILE
Presidenza del Consiglio dei Ministri
Dipartimento della Protezione Civile

Centro Funzionale Centrale - Settore Idro

AGGIORNAMENTO EFFETTI AL SUOLO PREVISTI PER DOMENICA 01 NOVEMBRE 2015

- Limiti regionali
- Zone di Allerta
- Assenza di fenomeni significativi prevedibili
- Ordinaria criticità per rischio idrogeologico localizzato
- Ordinaria criticità per rischio idraulico diffuso
- Moderata criticità per rischio idrogeologico localizzato
- Moderata criticità per rischio idraulico diffuso
- Elevata criticità per rischio idrogeologico localizzato
- Elevata criticità per rischio idraulico diffuso

PROTEZIONE CIVILE
Presidenza del Consiglio dei Ministri
Dipartimento della Protezione Civile

Centro Funzionale Centrale - Settore Idro

EFFETTI AL SUOLO PREVISTI PER LUNEDÌ 02 NOVEMBRE 2015

- Limiti regionali
- Zone di Allerta
- Assenza di fenomeni significativi prevedibili
- Ordinaria criticità per rischio idrogeologico localizzato
- Ordinaria criticità per rischio idraulico diffuso
- Moderata criticità per rischio idrogeologico localizzato
- Moderata criticità per rischio idraulico diffuso
- Elevata criticità per rischio idrogeologico localizzato
- Elevata criticità per rischio idraulico diffuso

PROTEZIONE CIVILE
Presidenza del Consiglio dei Ministri
Dipartimento della Protezione Civile

Centro Funzionale Centrale – Settore Idro

OGGETTO: BOLLETTINO DI CRITICITA' NAZIONALE

RIFE/./ DIRETTIVA PRESIDENZA CONSIGLIO DEI MINISTRI 27-2-2004.
INDIRIZZI OPERATIVI PER LA GESTIONE ORGANIZZATIVA E FUNZIONALE DEL SISTEMA DI ALLERTAMENTO NAZIONALE, STATALE E REGIONALE, PER IL RISCHIO IDROGEOLOGICO E IDRAULICO AI FINI DI PROTEZIONE CIVILE.

Premesso che:
-- è stato emesso in data odierna il Bollettino di vigilanza meteorologica nazionale;
- è in corso l'avviso di avverse condizioni meteorologiche n.° 15129 prot. n. RIA/0053739 del 30/10/2015
- non sono in corso Avvisi di criticita';

Il CENTRO FUNZIONALE CENTRALE
assunte le criticita' comunicate dai Centri Funzionali Decentrati di tutte le Regioni e Province autonome
EMETTE IL PRESENTE BOLLETTINO DI CRITICITA' NAZIONALE.

PER LA GIORNATA DI OGGI, LUNEDÌ 02 NOVEMBRE 2015:

ORDINARIA CRITICITA' PER RISCHIO IDROGEOLOGICO LOCALIZZATO SU:

CALABRIA: *Ver. Tirrenico Mer. Calabrese, Ver. Tirrenico Set. Calabrese, Ver. Ionico Set. Calabrese, Ver. Ionico Cen. Calabrese, Ver. Tirrenico Cen. Calabrese, Ver. Ionico Mer. Calabrese;*

SICILIA: *Nord-Orientale versante ionico, Nord-Orientale versante tirrenico e isole Eolie, Sud-Orientale versante ionico, Sud-Orientale versante Stretto di Sicilia, Bacino del Fiume Simeto;*

PER LA GIORNATA DI DOMANI, MARTEDÌ 03 NOVEMBRE 2015:

ORDINARIA CRITICITA' PER RISCHIO IDROGEOLOGICO LOCALIZZATO SU:

CALABRIA: *Ver. Ionico Set. Calabrese, Ver. Tirrenico Mer. Calabrese, Ver. Ionico Cen. Calabrese, Ver. Ionico Mer. Calabrese, Ver. Tirrenico Cen. Calabrese, Ver. Tirrenico Set. Calabrese;*

LUNEDÌ 02 NOVEMBRE 2015
ORE 16:00

IL DIRETTORE DELL'UFFICIO
ROBERTO OREFICINI ROSI

PROTEZIONE CIVILE
Presidenza del Consiglio dei Ministri
Dipartimento della Protezione Civile

Centro Funzionale Centrale - Settore Idro

AGGIORNAMENTO EFFETTI AL SUOLO PREVISTI PER LUNEDÌ 02 NOVEMBRE 2015

- Limiti regionali
- Zone di Allerta
- Assenza di fenomeni significativi prevedibili
- Ordinaria criticità per rischio idrogeologico localizzato
- Ordinaria criticità per rischio idraulico diffuso
- Moderata criticità per rischio idrogeologico localizzato
- Moderata criticità per rischio idraulico diffuso
- Elevata criticità per rischio idrogeologico localizzato
- Elevata criticità per rischio idraulico diffuso

PROTEZIONE CIVILE
Presidenza del Consiglio dei Ministri
Dipartimento della Protezione Civile

Centro Funzionale Centrale – Settore Idro

EFFETTI AL SUOLO PREVISTI PER MARTEDÌ 03 NOVEMBRE 2015

- Limiti regionali
- Zone di Allerta
- Assenza di fenomeni significativi prevedibili
- Ordinaria criticità per rischio idrogeologico localizzato
- Ordinaria criticità per rischio idraulico diffuso
- Moderata criticità per rischio idrogeologico localizzato
- Moderata criticità per rischio idraulico diffuso
- Elevata criticità per rischio idrogeologico localizzato
- Elevata criticità per rischio idraulico diffuso

PROTEZIONE CIVILE
Presidenza del Consiglio dei Ministri
Dipartimento della Protezione Civile

Centro Funzionale Centrale – Settore Idro

OGGETTO: BOLLETTINO DI CRITICITA' NAZIONALE

RIFE/./ DIRETTIVA PRESIDENZA CONSIGLIO DEI MINISTRI 27-2-2004.
INDIRIZZI OPERATIVI PER LA GESTIONE ORGANIZZATIVA E FUNZIONALE DEL SISTEMA DI ALLERTAMENTO NAZIONALE, STATALE E REGIONALE, PER IL RISCHIO IDROGEOLOGICO E IDRAULICO AI FINI DI PROTEZIONE CIVILE.

Premesso che:
- è stato emesso in data odierna il Bollettino di vigilanza meteorologica nazionale;
- non sono in corso Avvisi di criticita';

Il CENTRO FUNZIONALE CENTRALE
assunte le criticita' comunicate dai Centri Funzionali Decentrati di tutte le Regioni e Province autonome
EMETTE IL PRESENTE BOLLETTINO DI CRITICITA' NAZIONALE.

PER LA GIORNATA DI OGGI, MARTEDÌ 03 NOVEMBRE 2015:

ORDINARIA CRITICITA' PER RISCHIO IDROGEOLOGICO LOCALIZZATO SU:

CALABRIA: *Ver. Tirrenico Mer. Calabrese, Ver. Ionico Cen. Calabrese, Ver. Ionico Mer. Calabrese;*

PER LA GIORNATA DI DOMANI, MERCOLEDÌ 04 NOVEMBRE 2015:

ORDINARIA CRITICITA' PER RISCHIO IDROGEOLOGICO LOCALIZZATO SU:

CALABRIA: *Ver. Ionico Cen. Calabrese, Ver. Tirrenico Mer. Calabrese, Ver. Ionico Mer. Calabrese;*

TOSCANA: *Versilia, Arno-Costa, Serchio-Garfagnana-Lima, Isole, Serchio-Costa, Lunigiana, Etruria, Etruria-Costa Nord, Ombrone Gr-Costa, Fiora e Albegna-Costa e Giglio, Etruria-Costa Sud, Valdarno Inf., Serchio-Lucca;*

MARTEDÌ 03 NOVEMBRE 2015
ORE 16:00

IL DIRETTORE DELL'UFFICIO
ROBERTO OREFICINI ROSI

PROTEZIONE CIVILE
Presidenza del Consiglio dei Ministri
Dipartimento della Protezione Civile

Centro Funzionale Centrale - Settore Idro

AGGIORNAMENTO EFFETTI AL SUOLO PREVISTI PER MARTEDÌ 03 NOVEMBRE 2015

- Limiti regionali
- Zone di Allerta
- Assenza di fenomeni significativi prevedibili
- Ordinaria criticità per rischio idrogeologico localizzato
- Ordinaria criticità per rischio idraulico diffuso
- Moderata criticità per rischio idrogeologico localizzato
- Moderata criticità per rischio idraulico diffuso
- Elevata criticità per rischio idrogeologico localizzato
- Elevata criticità per rischio idraulico diffuso

PROTEZIONE CIVILE
Presidenza del Consiglio dei Ministri
Dipartimento della Protezione Civile

Centro Funzionale Centrale – Settore Idro

EFFETTI AL SUOLO PREVISTI PER MERCOLEDÌ 04 NOVEMBRE 2015

- Limiti regionali
- Zone di Allerta
- Assenza di fenomeni significativi prevedibili
- Ordinaria criticità per rischio idrogeologico localizzato
- Ordinaria criticità per rischio idraulico diffuso
- Moderata criticità per rischio idrogeologico localizzato
- Moderata criticità per rischio idraulico diffuso
- Elevata criticità per rischio idrogeologico localizzato
- Elevata criticità per rischio idraulico diffuso

PROTEZIONE CIVILE
Presidenza del Consiglio dei Ministri
Dipartimento della Protezione Civile

Centro Funzionale Centrale – Settore Idro

OGGETTO: BOLLETTINO DI CRITICITA' NAZIONALE

RIFE/./ DIRETTIVA PRESIDENZA CONSIGLIO DEI MINISTRI 27-2-2004.
INDIRIZZI OPERATIVI PER LA GESTIONE ORGANIZZATIVA E FUNZIONALE DEL SISTEMA DI ALLERTAMENTO NAZIONALE, STATALE E REGIONALE, PER IL RISCHIO IDROGEOLOGICO E IDRAULICO AI FINI DI PROTEZIONE CIVILE.

Premesso che:
- è stato emesso in data odierna il Bollettino di vigilanza meteorologica nazionale;
- non sono in corso Avvisi di criticita';

Il CENTRO FUNZIONALE CENTRALE
assunte le criticita' comunicate dai Centri Funzionali Decentrati di tutte le Regioni e Province autonome
EMETTE IL PRESENTE BOLLETTINO DI CRITICITA' NAZIONALE.

PER LA GIORNATA DI OGGI, MERCOLEDÌ 04 NOVEMBRE 2015:

ORDINARIA CRITICITA' PER RISCHIO IDROGEOLOGICO LOCALIZZATO SU:
CALABRIA: *Ver. Ionico Mer. Calabrese, Ver. Tirrenico Mer. Calabrese, Ver. Ionico Cen. Calabrese;*
TOSCANA: *Fiora e Albegna-Costa e Giglio, Etruria, Ombrone Gr-Costa, Arno-Costa, Etruria-Costa Nord, Isole, Etruria-Costa Sud;*

PER LA GIORNATA DI DOMANI, GIOVEDÌ 05 NOVEMBRE 2015:

ORDINARIA CRITICITA' PER RISCHIO IDROGEOLOGICO LOCALIZZATO SU:
SICILIA: *Sud-Occidentale e isola di Pantelleria, Nord-Occidentale e isole Egadi e Ustica, Centro-Meridionale e Isole Pelagie;*
TOSCANA: *Isole, Ombrone Gr-Costa, Etruria, Etruria-Costa Sud, Fiora e Albegna-Costa e Giglio, Etruria-Costa Nord, Arno-Costa;*

MERCOLEDÌ 04 NOVEMBRE 2015
ORE 16:00

IL DIRETTORE DELL'UFFICIO
ROBERTO OREFICINI ROSI

PROTEZIONE CIVILE
Presidenza del Consiglio dei Ministri
Dipartimento della Protezione Civile

Centro Funzionale Centrale - Settore Idro

AGGIORNAMENTO EFFETTI AL SUOLO PREVISTI PER MERCOLEDÌ 04 NOVEMBRE 2015

- Limiti regionali
- Zone di Allerta
- Assenza di fenomeni significativi prevedibili
- Ordinaria criticità per rischio idrogeologico localizzato
- Ordinaria criticità per rischio idraulico diffuso
- Moderata criticità per rischio idrogeologico localizzato
- Moderata criticità per rischio idraulico diffuso
- Elevata criticità per rischio idrogeologico localizzato
- Elevata criticità per rischio idraulico diffuso

PROTEZIONE CIVILE
Presidenza del Consiglio dei Ministri
Dipartimento della Protezione Civile

Centro Funzionale Centrale - Settore Idro

EFFETTI AL SUOLO PREVISTI PER GIOVEDÌ 05 NOVEMBRE 2015

- Limiti regionali
- Zone di Allerta
- Assenza di fenomeni significativi prevedibili
- Ordinaria criticità per rischio idrogeologico localizzato
- Ordinaria criticità per rischio idraulico diffuso
- Moderata criticità per rischio idrogeologico localizzato
- Moderata criticità per rischio idraulico diffuso
- Elevata criticità per rischio idrogeologico localizzato
- Elevata criticità per rischio idraulico diffuso

PROTEZIONE CIVILE
Presidenza del Consiglio dei Ministri
Dipartimento della Protezione Civile

Centro Funzionale Centrale – Settore Idro

OGGETTO: BOLLETTINO DI CRITICITA' NAZIONALE

RIFE/./ DIRETTIVA PRESIDENZA CONSIGLIO DEI MINISTRI 27-2-2004.
INDIRIZZI OPERATIVI PER LA GESTIONE ORGANIZZATIVA E FUNZIONALE DEL SISTEMA DI ALLERTAMENTO NAZIONALE, STATALE E REGIONALE, PER IL RISCHIO IDROGEOLOGICO E IDRAULICO AI FINI DI PROTEZIONE CIVILE.

Premesso che:
- è stato emesso in data odierna il Bollettino di vigilanza meteorologica nazionale;
- non sono in corso Avvisi di criticita';

Il CENTRO FUNZIONALE CENTRALE
assunte le criticita' comunicate dai Centri Funzionali Decentrati di tutte le Regioni e Province autonome
EMETTE IL PRESENTE BOLLETTINO DI CRITICITA' NAZIONALE.

PER LA GIORNATA DI OGGI, GIOVEDÌ 05 NOVEMBRE 2015:

ASSENZA DI FENOMENI SIGNIFICATIVI PREVEDIBILI SUL TERRITORIO;

PER LA GIORNATA DI DOMANI, VENERDÌ 06 NOVEMBRE 2015:

ASSENZA DI FENOMENI SIGNIFICATIVI PREVEDIBILI SUL TERRITORIO;

GIOVEDÌ 05 NOVEMBRE 2015
ORE 16:00

IL DIRETTORE DELL'UFFICIO
ROBERTO OREFICINI ROSI

PROTEZIONE CIVILE
Presidenza del Consiglio dei Ministri
Dipartimento della Protezione Civile

Centro Funzionale Centrale - Settore Idro

AGGIORNAMENTO EFFETTI AL SUOLO PREVISTI PER GIOVEDÌ 05 NOVEMBRE 2015

- Limiti regionali
- Zone di Allerta
- Assenza di fenomeni significativi prevedibili
- Ordinaria criticità per rischio idrogeologico localizzato
- Ordinaria criticità per rischio idraulico diffuso
- Moderata criticità per rischio idrogeologico localizzato
- Moderata criticità per rischio idraulico diffuso
- Elevata criticità per rischio idrogeologico localizzato
- Elevata criticità per rischio idraulico diffuso

PROTEZIONE CIVILE
Presidenza del Consiglio dei Ministri
Dipartimento della Protezione Civile

Centro Funzionale Centrale - Settore Idro

EFFETTI AL SUOLO PREVISTI PER VENERDÌ 06 NOVEMBRE 2015

- Limiti regionali
- Zone di Allerta
- Assenza di fenomeni significativi prevedibili
- Ordinaria criticità per rischio idrogeologico localizzato
- Ordinaria criticità per rischio idraulico diffuso
- Moderata criticità per rischio idrogeologico localizzato
- Moderata criticità per rischio idraulico diffuso
- Elevata criticità per rischio idrogeologico localizzato
- Elevata criticità per rischio idraulico diffuso

PROTEZIONE CIVILE
Presidenza del Consiglio dei Ministri
Dipartimento della Protezione Civile

Centro Funzionale Centrale – Settore Idro

OGGETTO: BOLLETTINO DI CRITICITA' NAZIONALE

RIFE/./ DIRETTIVA PRESIDENZA CONSIGLIO DEI MINISTRI 27-2-2004.
INDIRIZZI OPERATIVI PER LA GESTIONE ORGANIZZATIVA E FUNZIONALE DEL SISTEMA DI ALLERTAMENTO NAZIONALE, STATALE E REGIONALE, PER IL RISCHIO IDROGEOLOGICO E IDRAULICO AI FINI DI PROTEZIONE CIVILE.

Premesso che:
- è stato emesso in data odierna il Bollettino di vigilanza meteorologica nazionale;
- non sono in corso Avvisi di criticita';

Il CENTRO FUNZIONALE CENTRALE

assunte le criticita' comunicate dai Centri Funzionali Decentrati di tutte le Regioni e Province autonome

EMETTE IL PRESENTE BOLLETTINO DI CRITICITA' NAZIONALE.

PER LA GIORNATA DI OGGI, VENERDÌ 06 NOVEMBRE 2015:

ORDINARIA CRITICITA' PER RISCHIO IDROGEOLOGICO LOCALIZZATO SU:

SICILIA: *Centro-Meridionale e Isole Pelagie, Sud-Orientale versante Stretto di Sicilia, Bacino del Fiume Simeto, Sud-Orientale versante ionico;*

PER LA GIORNATA DI DOMANI, SABATO 07 NOVEMBRE 2015:

ASSENZA DI FENOMENI SIGNIFICATIVI PREVEDIBILI SUL TERRITORIO;

VENERDÌ 06 NOVEMBRE 2015
ORE 16:00

IL DIRETTORE DELL'UFFICIO
ROBERTO OREFICINI ROSI

PROTEZIONE CIVILE
Presidenza del Consiglio dei Ministri
Dipartimento della Protezione Civile

Centro Funzionale Centrale - Settore Idro

AGGIORNAMENTO EFFETTI AL SUOLO PREVISTI PER VENERDÌ 06 NOVEMBRE 2015

- Limiti regionali
- Zone di Allerta
- Assenza di fenomeni significativi prevedibili
- Ordinaria criticità per rischio idrogeologico localizzato
- Ordinaria criticità per rischio idraulico diffuso
- Moderata criticità per rischio idrogeologico localizzato
- Moderata criticità per rischio idraulico diffuso
- Elevata criticità per rischio idrogeologico localizzato
- Elevata criticità per rischio idraulico diffuso

PROTEZIONE CIVILE
Presidenza del Consiglio dei Ministri
Dipartimento della Protezione Civile

Centro Funzionale Centrale – Settore Idro

EFFETTI AL SUOLO PREVISTI PER SABATO 07 NOVEMBRE 2015

- Limiti regionali
- Zone di Allerta
- Assenza di fenomeni significativi prevedibili
- Ordinaria criticità per rischio idrogeologico localizzato
- Ordinaria criticità per rischio idraulico diffuso
- Moderata criticità per rischio idrogeologico localizzato
- Moderata criticità per rischio idraulico diffuso
- Elevata criticità per rischio idrogeologico localizzato
- Elevata criticità per rischio idraulico diffuso

PROTEZIONE CIVILE
Presidenza del Consiglio dei Ministri
Dipartimento della Protezione Civile

Centro Funzionale Centrale – Settore Idro

OGGETTO: BOLLETTINO DI CRITICITA' NAZIONALE

RIFE/./ DIRETTIVA PRESIDENZA CONSIGLIO DEI MINISTRI 27-2-2004.
INDIRIZZI OPERATIVI PER LA GESTIONE ORGANIZZATIVA E FUNZIONALE DEL SISTEMA DI ALLERTAMENTO NAZIONALE, STATALE E REGIONALE, PER IL RISCHIO IDROGEOLOGICO E IDRAULICO AI FINI DI PROTEZIONE CIVILE.

Premesso che:
- è stato emesso in data odierna il Bollettino di vigilanza meteorologica nazionale;
- non sono in corso Avvisi di criticita';

Il CENTRO FUNZIONALE CENTRALE
assunte le criticita' comunicate dai Centri Funzionali Decentrati di tutte le Regioni e Province autonome
EMETTE IL PRESENTE BOLLETTINO DI CRITICITA' NAZIONALE.

PER LA GIORNATA DI OGGI, SABATO 07 NOVEMBRE 2015:

ASSENZA DI FENOMENI SIGNIFICATIVI PREVEDIBILI SUL TERRITORIO;

PER LA GIORNATA DI DOMANI, DOMENICA 08 NOVEMBRE 2015:

ASSENZA DI FENOMENI SIGNIFICATIVI PREVEDIBILI SUL TERRITORIO;

SABATO 07 NOVEMBRE 2015
ORE 16:00

IL DIRETTORE DELL'UFFICIO
ROBERTO OREFICINI ROSI

PROTEZIONE CIVILE
Presidenza del Consiglio dei Ministri
Dipartimento della Protezione Civile

Centro Funzionale Centrale - Settore Idro

AGGIORNAMENTO EFFETTI AL SUOLO PREVISTI PER SABATO 07 NOVEMBRE 2015

- Limiti regionali
- Zone di Allerta
- Assenza di fenomeni significativi prevedibili
- Ordinaria criticità per rischio idrogeologico localizzato
- Ordinaria criticità per rischio idraulico diffuso
- Moderata criticità per rischio idrogeologico localizzato
- Moderata criticità per rischio idraulico diffuso
- Elevata criticità per rischio idrogeologico localizzato
- Elevata criticità per rischio idraulico diffuso

PROTEZIONE CIVILE
Presidenza del Consiglio dei Ministri
Dipartimento della Protezione Civile

Centro Funzionale Centrale - Settore Idro

EFFETTI AL SUOLO PREVISTI PER DOMENICA 08 NOVEMBRE 2015

- Limiti regionali
- Zone di Allerta
- Assenza di fenomeni significativi prevedibili
- Ordinaria criticità per rischio idrogeologico localizzato
- Ordinaria criticità per rischio idraulico diffuso
- Moderata criticità per rischio idrogeologico localizzato
- Moderata criticità per rischio idraulico diffuso
- Elevata criticità per rischio idrogeologico localizzato
- Elevata criticità per rischio idraulico diffuso

PROTEZIONE CIVILE
Presidenza del Consiglio dei Ministri
Dipartimento della Protezione Civile

Centro Funzionale Centrale – Settore Idro

OGGETTO: BOLLETTINO DI CRITICITA' NAZIONALE

RIFE/./ DIRETTIVA PRESIDENZA CONSIGLIO DEI MINISTRI 27-2-2004.
INDIRIZZI OPERATIVI PER LA GESTIONE ORGANIZZATIVA E FUNZIONALE DEL SISTEMA DI ALLERTAMENTO NAZIONALE, STATALE E REGIONALE, PER IL RISCHIO IDROGEOLOGICO E IDRAULICO AI FINI DI PROTEZIONE CIVILE.

Premesso che:
- è stato emesso in data odierna il Bollettino di vigilanza meteorologica nazionale;
- non sono in corso Avvisi di criticita';

Il CENTRO FUNZIONALE CENTRALE
assunte le criticita' comunicate dai Centri Funzionali Decentrati di tutte le Regioni e Province autonome
EMETTE IL PRESENTE BOLLETTINO DI CRITICITA' NAZIONALE.

PER LA GIORNATA DI OGGI, DOMENICA 08 NOVEMBRE 2015:

ASSENZA DI FENOMENI SIGNIFICATIVI PREVEDIBILI SUL TERRITORIO;

PER LA GIORNATA DI DOMANI, LUNEDÌ 09 NOVEMBRE 2015:

ASSENZA DI FENOMENI SIGNIFICATIVI PREVEDIBILI SUL TERRITORIO;

DOMENICA 08 NOVEMBRE 2015
ORE 16:00

IL DIRETTORE DELL'UFFICIO
ROBERTO OREFICINI ROSI

PROTEZIONE CIVILE
Presidenza del Consiglio dei Ministri
Dipartimento della Protezione Civile

Centro Funzionale Centrale - Settore Idro

AGGIORNAMENTO EFFETTI AL SUOLO PREVISTI PER DOMENICA 08 NOVEMBRE 2015

- Limiti regionali
- Zone di Allerta
- Assenza di fenomeni significativi prevedibili
- Ordinaria criticità per rischio idrogeologico localizzato
- Ordinaria criticità per rischio idraulico diffuso
- Moderata criticità per rischio idrogeologico localizzato
- Moderata criticità per rischio idraulico diffuso
- Elevata criticità per rischio idrogeologico localizzato
- Elevata criticità per rischio idraulico diffuso

PROTEZIONE CIVILE
Presidenza del Consiglio dei Ministri
Dipartimento della Protezione Civile

Centro Funzionale Centrale - Settore Idro

EFFETTI AL SUOLO PREVISTI PER LUNEDÌ 09 NOVEMBRE 2015

- Limiti regionali
- Zone di Allerta
- Assenza di fenomeni significativi prevedibili
- Ordinaria criticità per rischio idrogeologico localizzato
- Ordinaria criticità per rischio idraulico diffuso
- Moderata criticità per rischio idrogeologico localizzato
- Moderata criticità per rischio idraulico diffuso
- Elevata criticità per rischio idrogeologico localizzato
- Elevata criticità per rischio idraulico diffuso

PROTEZIONE CIVILE
Presidenza del Consiglio dei Ministri
Dipartimento della Protezione Civile

Centro Funzionale Centrale – Settore Idro

OGGETTO: BOLLETTINO DI CRITICITA' NAZIONALE

RIFE/./ DIRETTIVA PRESIDENZA CONSIGLIO DEI MINISTRI 27-2-2004.
INDIRIZZI OPERATIVI PER LA GESTIONE ORGANIZZATIVA E FUNZIONALE DEL SISTEMA DI ALLERTAMENTO NAZIONALE, STATALE E REGIONALE, PER IL RISCHIO IDROGEOLOGICO E IDRAULICO AI FINI DI PROTEZIONE CIVILE.

Premesso che:
- è stato emesso in data odierna il Bollettino di vigilanza meteorologica nazionale;
- non sono in corso Avvisi di criticita';

Il CENTRO FUNZIONALE CENTRALE
assunte le criticita' comunicate dai Centri Funzionali Decentrati di tutte le Regioni e Province autonome
EMETTE IL PRESENTE BOLLETTINO DI CRITICITA' NAZIONALE.

PER LA GIORNATA DI OGGI, LUNEDÌ 09 NOVEMBRE 2015:

ASSENZA DI FENOMENI SIGNIFICATIVI PREVEDIBILI SUL TERRITORIO;

PER LA GIORNATA DI DOMANI, MARTEDÌ 10 NOVEMBRE 2015:

ASSENZA DI FENOMENI SIGNIFICATIVI PREVEDIBILI SUL TERRITORIO;

LUNEDÌ 09 NOVEMBRE 2015
ORE 16:00

IL DIRETTORE DELL'UFFICIO
ROBERTO OREFICINI ROSI

PROTEZIONE CIVILE
Presidenza del Consiglio dei Ministri
Dipartimento della Protezione Civile

Centro Funzionale Centrale - Settore Idro

AGGIORNAMENTO EFFETTI AL SUOLO PREVISTI PER LUNEDÌ 09 NOVEMBRE 2015

- Limiti regionali
- Zone di Allerta
- Assenza di fenomeni significativi prevedibili
- Ordinaria criticità per rischio idrogeologico localizzato
- Ordinaria criticità per rischio idraulico diffuso
- Moderata criticità per rischio idrogeologico localizzato
- Moderata criticità per rischio idraulico diffuso
- Elevata criticità per rischio idrogeologico localizzato
- Elevata criticità per rischio idraulico diffuso

PROTEZIONE CIVILE
Presidenza del Consiglio dei Ministri
Dipartimento della Protezione Civile

Centro Funzionale Centrale - Settore Idro

EFFETTI AL SUOLO PREVISTI PER MARTEDÌ 10 NOVEMBRE 2015

- Limiti regionali
- Zone di Allerta
- Assenza di fenomeni significativi prevedibili
- Ordinaria criticità per rischio idrogeologico localizzato
- Ordinaria criticità per rischio idraulico diffuso
- Moderata criticità per rischio idrogeologico localizzato
- Moderata criticità per rischio idraulico diffuso
- Elevata criticità per rischio idrogeologico localizzato
- Elevata criticità per rischio idraulico diffuso

PROTEZIONE CIVILE
Presidenza del Consiglio dei Ministri
Dipartimento della Protezione Civile

Centro Funzionale Centrale – Settore Idro

OGGETTO: BOLLETTINO DI CRITICITA' NAZIONALE

RIFE/./ DIRETTIVA PRESIDENZA CONSIGLIO DEI MINISTRI 27-2-2004.
INDIRIZZI OPERATIVI PER LA GESTIONE ORGANIZZATIVA E FUNZIONALE DEL SISTEMA DI ALLERTAMENTO NAZIONALE, STATALE E REGIONALE, PER IL RISCHIO IDROGEOLOGICO E IDRAULICO AI FINI DI PROTEZIONE CIVILE.

Premesso che:
- è stato emesso in data odierna il Bollettino di vigilanza meteorologica nazionale;
- non sono in corso Avvisi di criticita';

Il CENTRO FUNZIONALE CENTRALE
assunte le criticita' comunicate dai Centri Funzionali Decentrati di tutte le Regioni e Province autonome
EMETTE IL PRESENTE BOLLETTINO DI CRITICITA' NAZIONALE.

PER LA GIORNATA DI OGGI, MARTEDÌ 10 NOVEMBRE 2015:

ASSENZA DI FENOMENI SIGNIFICATIVI PREVEDIBILI SUL TERRITORIO;

PER LA GIORNATA DI DOMANI, MERCOLEDÌ 11 NOVEMBRE 2015:

ASSENZA DI FENOMENI SIGNIFICATIVI PREVEDIBILI SUL TERRITORIO;

MARTEDÌ 10 NOVEMBRE 2015
ORE 16:00

IL DIRETTORE DELL'UFFICIO
ROBERTO OREFICINI ROSI

PROTEZIONE CIVILE
Presidenza del Consiglio dei Ministri
Dipartimento della Protezione Civile

Centro Funzionale Centrale – Settore Idro

AGGIORNAMENTO EFFETTI AL SUOLO PREVISTI PER MARTEDÌ 10 NOVEMBRE 2015

- Limiti regionali
- Zone di Allerta
- Assenza di fenomeni significativi prevedibili
- Ordinaria criticità per rischio idrogeologico localizzato
- Ordinaria criticità per rischio idraulico diffuso
- Moderata criticità per rischio idrogeologico localizzato
- Moderata criticità per rischio idraulico diffuso
- Elevata criticità per rischio idrogeologico localizzato
- Elevata criticità per rischio idraulico diffuso

PROTEZIONE CIVILE
Presidenza del Consiglio dei Ministri
Dipartimento della Protezione Civile

Centro Funzionale Centrale – Settore Idro

EFFETTI AL SUOLO PREVISTI PER MERCOLEDÌ 11 NOVEMBRE 2015

- Limiti regionali
- Zone di Allerta
- Assenza di fenomeni significativi prevedibili
- Ordinaria criticità per rischio idrogeologico localizzato
- Ordinaria criticità per rischio idraulico diffuso
- Moderata criticità per rischio idrogeologico localizzato
- Moderata criticità per rischio idraulico diffuso
- Elevata criticità per rischio idrogeologico localizzato
- Elevata criticità per rischio idraulico diffuso

PROTEZIONE CIVILE
Presidenza del Consiglio dei Ministri
Dipartimento della Protezione Civile

Centro Funzionale Centrale – Settore Idro

OGGETTO: BOLLETTINO DI CRITICITA' NAZIONALE

RIFE/./ DIRETTIVA PRESIDENZA CONSIGLIO DEI MINISTRI 27-2-2004.
INDIRIZZI OPERATIVI PER LA GESTIONE ORGANIZZATIVA E FUNZIONALE DEL SISTEMA DI ALLERTAMENTO NAZIONALE, STATALE E REGIONALE, PER IL RISCHIO IDROGEOLOGICO E IDRAULICO AI FINI DI PROTEZIONE CIVILE.

Premesso che:
- è stato emesso in data odierna il Bollettino di vigilanza meteorologica nazionale;
- non sono in corso Avvisi di criticita';

Il CENTRO FUNZIONALE CENTRALE
assunte le criticita' comunicate dai Centri Funzionali Decentrati di tutte le Regioni e Province autonome
EMETTE IL PRESENTE BOLLETTINO DI CRITICITA' NAZIONALE.

PER LA GIORNATA DI OGGI, MERCOLEDÌ 11 NOVEMBRE 2015:

ASSENZA DI FENOMENI SIGNIFICATIVI PREVEDIBILI SUL TERRITORIO;

PER LA GIORNATA DI DOMANI, GIOVEDÌ 12 NOVEMBRE 2015:

ASSENZA DI FENOMENI SIGNIFICATIVI PREVEDIBILI SUL TERRITORIO;

MERCOLEDÌ 11 NOVEMBRE 2015
ORE 16:00

IL DIRETTORE DELL'UFFICIO
ROBERTO OREFICINI ROSI

PROTEZIONE CIVILE
Presidenza del Consiglio dei Ministri
Dipartimento della Protezione Civile

Centro Funzionale Centrale - Settore Idro

AGGIORNAMENTO EFFETTI AL SUOLO PREVISTI PER MERCOLEDÌ 11 NOVEMBRE 2015

- Limiti regionali
- Zone di Allerta
- Assenza di fenomeni significativi prevedibili
- Ordinaria criticità per rischio idrogeologico localizzato
- Ordinaria criticità per rischio idraulico diffuso
- Moderata criticità per rischio idrogeologico localizzato
- Moderata criticità per rischio idraulico diffuso
- Elevata criticità per rischio idrogeologico localizzato
- Elevata criticità per rischio idraulico diffuso

PROTEZIONE CIVILE
Presidenza del Consiglio dei Ministri
Dipartimento della Protezione Civile

Centro Funzionale Centrale – Settore Idro

EFFETTI AL SUOLO PREVISTI PER GIOVEDÌ 12 NOVEMBRE 2015

- Limiti regionali
- Zone di Allerta
- Assenza di fenomeni significativi prevedibili
- Ordinaria criticità per rischio idrogeologico localizzato
- Ordinaria criticità per rischio idraulico diffuso
- Moderata criticità per rischio idrogeologico localizzato
- Moderata criticità per rischio idraulico diffuso
- Elevata criticità per rischio idrogeologico localizzato
- Elevata criticità per rischio idraulico diffuso

PROTEZIONE CIVILE
Presidenza del Consiglio dei Ministri
Dipartimento della Protezione Civile

Centro Funzionale Centrale – Settore Idro

OGGETTO: BOLLETTINO DI CRITICITA' NAZIONALE

RIFE/./ DIRETTIVA PRESIDENZA CONSIGLIO DEI MINISTRI 27-2-2004.
INDIRIZZI OPERATIVI PER LA GESTIONE ORGANIZZATIVA E FUNZIONALE DEL SISTEMA DI ALLERTAMENTO NAZIONALE, STATALE E REGIONALE, PER IL RISCHIO IDROGEOLOGICO E IDRAULICO AI FINI DI PROTEZIONE CIVILE.

Premesso che:
- è stato emesso in data odierna il Bollettino di vigilanza meteorologica nazionale;
- non sono in corso Avvisi di criticita';

Il CENTRO FUNZIONALE CENTRALE
assunte le criticita' comunicate dai Centri Funzionali Decentrati di tutte le Regioni e Province autonome
EMETTE IL PRESENTE BOLLETTINO DI CRITICITA' NAZIONALE.

PER LA GIORNATA DI OGGI, GIOVEDÌ 12 NOVEMBRE 2015:

ASSENZA DI FENOMENI SIGNIFICATIVI PREVEDIBILI SUL TERRITORIO;

PER LA GIORNATA DI DOMANI, VENERDÌ 13 NOVEMBRE 2015:

ASSENZA DI FENOMENI SIGNIFICATIVI PREVEDIBILI SUL TERRITORIO;

GIOVEDÌ 12 NOVEMBRE 2015
ORE 16:00

IL DIRETTORE DELL'UFFICIO
ROBERTO OREFICINI ROSI

PROTEZIONE CIVILE
Presidenza del Consiglio dei Ministri
Dipartimento della Protezione Civile

Centro Funzionale Centrale - Settore Idro

AGGIORNAMENTO EFFETTI AL SUOLO PREVISTI PER GIOVEDÌ 12 NOVEMBRE 2015

- Limiti regionali
- Zone di Allerta
- Assenza di fenomeni significativi prevedibili
- Ordinaria criticità per rischio idrogeologico localizzato
- Ordinaria criticità per rischio idraulico diffuso
- Moderata criticità per rischio idrogeologico localizzato
- Moderata criticità per rischio idraulico diffuso
- Elevata criticità per rischio idrogeologico localizzato
- Elevata criticità per rischio idraulico diffuso

PROTEZIONE CIVILE
Presidenza del Consiglio dei Ministri
Dipartimento della Protezione Civile

Centro Funzionale Centrale – Settore Idro

EFFETTI AL SUOLO PREVISTI PER VENERDÌ 13 NOVEMBRE 2015

- Limiti regionali
- Zone di Allerta
- Assenza di fenomeni significativi prevedibili
- Ordinaria criticità per rischio idrogeologico localizzato
- Ordinaria criticità per rischio idraulico diffuso
- Moderata criticità per rischio idrogeologico localizzato
- Moderata criticità per rischio idraulico diffuso
- Elevata criticità per rischio idrogeologico localizzato
- Elevata criticità per rischio idraulico diffuso

PROTEZIONE CIVILE
Presidenza del Consiglio dei Ministri
Dipartimento della Protezione Civile

Centro Funzionale Centrale – Settore Idro

OGGETTO: BOLLETTINO DI CRITICITA' NAZIONALE

RIFE/./ DIRETTIVA PRESIDENZA CONSIGLIO DEI MINISTRI 27-2-2004.
INDIRIZZI OPERATIVI PER LA GESTIONE ORGANIZZATIVA E FUNZIONALE DEL SISTEMA DI ALLERTAMENTO NAZIONALE, STATALE E REGIONALE, PER IL RISCHIO IDROGEOLOGICO E IDRAULICO AI FINI DI PROTEZIONE CIVILE.

Premesso che:
- è stato emesso in data odierna il Bollettino di vigilanza meteorologica nazionale;
- non sono in corso Avvisi di criticita';

Il CENTRO FUNZIONALE CENTRALE
assunte le criticita' comunicate dai Centri Funzionali Decentrati di tutte le Regioni e Province autonome
EMETTE IL PRESENTE BOLLETTINO DI CRITICITA' NAZIONALE.

PER LA GIORNATA DI OGGI, VENERDÌ 13 NOVEMBRE 2015:

ASSENZA DI FENOMENI SIGNIFICATIVI PREVEDIBILI SUL TERRITORIO;

PER LA GIORNATA DI DOMANI, SABATO 14 NOVEMBRE 2015:

ASSENZA DI FENOMENI SIGNIFICATIVI PREVEDIBILI SUL TERRITORIO;

VENERDÌ 13 NOVEMBRE 2015
ORE 16:00

IL DIRETTORE DELL'UFFICIO
ROBERTO OREFICINI ROSI

PROTEZIONE CIVILE
Presidenza del Consiglio dei Ministri
Dipartimento della Protezione Civile

Centro Funzionale Centrale – Settore Idro

AGGIORNAMENTO EFFETTI AL SUOLO PREVISTI PER VENERDÌ 13 NOVEMBRE 2015

- Limiti regionali
- Zone di Allerta
- Assenza di fenomeni significativi prevedibili
- Ordinaria criticità per rischio idrogeologico localizzato
- Ordinaria criticità per rischio idraulico diffuso
- Moderata criticità per rischio idrogeologico localizzato
- Moderata criticità per rischio idraulico diffuso
- Elevata criticità per rischio idrogeologico localizzato
- Elevata criticità per rischio idraulico diffuso

PROTEZIONE CIVILE
Presidenza del Consiglio dei Ministri
Dipartimento della Protezione Civile

Centro Funzionale Centrale – Settore Idro

EFFETTI AL SUOLO PREVISTI PER SABATO 14 NOVEMBRE 2015

- Limiti regionali
- Zone di Allerta
- Assenza di fenomeni significativi prevedibili
- Ordinaria criticità per rischio idrogeologico localizzato
- Ordinaria criticità per rischio idraulico diffuso
- Moderata criticità per rischio idrogeologico localizzato
- Moderata criticità per rischio idraulico diffuso
- Elevata criticità per rischio idrogeologico localizzato
- Elevata criticità per rischio idraulico diffuso

PROTEZIONE CIVILE
Presidenza del Consiglio dei Ministri
Dipartimento della Protezione Civile

Centro Funzionale Centrale – Settore Idro

OGGETTO: BOLLETTINO DI CRITICITA' NAZIONALE

RIFE/./ DIRETTIVA PRESIDENZA CONSIGLIO DEI MINISTRI 27-2-2004.
INDIRIZZI OPERATIVI PER LA GESTIONE ORGANIZZATIVA E FUNZIONALE DEL SISTEMA DI ALLERTAMENTO NAZIONALE, STATALE E REGIONALE, PER IL RISCHIO IDROGEOLOGICO E IDRAULICO AI FINI DI PROTEZIONE CIVILE.

Premesso che:
- è stato emesso in data odierna il Bollettino di vigilanza meteorologica nazionale;
- non sono in corso Avvisi di criticita';

Il CENTRO FUNZIONALE CENTRALE
assunte le criticita' comunicate dai Centri Funzionali Decentrati di tutte le Regioni e Province autonome
EMETTE IL PRESENTE BOLLETTINO DI CRITICITA' NAZIONALE.

PER LA GIORNATA DI OGGI, SABATO 14 NOVEMBRE 2015:

ASSENZA DI FENOMENI SIGNIFICATIVI PREVEDIBILI SUL TERRITORIO;

PER LA GIORNATA DI DOMANI, DOMENICA 15 NOVEMBRE 2015:

ASSENZA DI FENOMENI SIGNIFICATIVI PREVEDIBILI SUL TERRITORIO;

SABATO 14 NOVEMBRE 2015
ORE 16:00

IL DIRETTORE DELL'UFFICIO
ROBERTO OREFICINI ROSI

PROTEZIONE CIVILE
Presidenza del Consiglio dei Ministri
Dipartimento della Protezione Civile

Centro Funzionale Centrale - Settore Idro

AGGIORNAMENTO EFFETTI AL SUOLO PREVISTI PER SABATO 14 NOVEMBRE 2015

- Limiti regionali
- Zone di Allerta
- Assenza di fenomeni significativi prevedibili
- Ordinaria criticità per rischio idrogeologico localizzato
- Ordinaria criticità per rischio idraulico diffuso
- Moderata criticità per rischio idrogeologico localizzato
- Moderata criticità per rischio idraulico diffuso
- Elevata criticità per rischio idrogeologico localizzato
- Elevata criticità per rischio idraulico diffuso

PROTEZIONE CIVILE
Presidenza del Consiglio dei Ministri
Dipartimento della Protezione Civile

Centro Funzionale Centrale – Settore Idro

EFFETTI AL SUOLO PREVISTI PER DOMENICA 15 NOVEMBRE 2015

- Limiti regionali
- Zone di Allerta
- Assenza di fenomeni significativi prevedibili
- Ordinaria criticità per rischio idrogeologico localizzato
- Ordinaria criticità per rischio idraulico diffuso
- Moderata criticità per rischio idrogeologico localizzato
- Moderata criticità per rischio idraulico diffuso
- Elevata criticità per rischio idrogeologico localizzato
- Elevata criticità per rischio idraulico diffuso

PROTEZIONE CIVILE
Presidenza del Consiglio dei Ministri
Dipartimento della Protezione Civile

Centro Funzionale Centrale – Settore Idro

OGGETTO: BOLLETTINO DI CRITICITA' NAZIONALE

RIFE/./ DIRETTIVA PRESIDENZA CONSIGLIO DEI MINISTRI 27-2-2004.
INDIRIZZI OPERATIVI PER LA GESTIONE ORGANIZZATIVA E FUNZIONALE DEL SISTEMA DI ALLERTAMENTO NAZIONALE, STATALE E REGIONALE, PER IL RISCHIO IDROGEOLOGICO E IDRAULICO AI FINI DI PROTEZIONE CIVILE.

Premesso che:
- è stato emesso in data odierna il Bollettino di vigilanza meteorologica nazionale;
- non sono in corso Avvisi di criticita';

Il CENTRO FUNZIONALE CENTRALE
assunte le criticita' comunicate dai Centri Funzionali Decentrati di tutte le Regioni e Province autonome
EMETTE IL PRESENTE BOLLETTINO DI CRITICITA' NAZIONALE.

PER LA GIORNATA DI OGGI, DOMENICA 15 NOVEMBRE 2015:

ASSENZA DI FENOMENI SIGNIFICATIVI PREVEDIBILI SUL TERRITORIO;

PER LA GIORNATA DI DOMANI, LUNEDÌ 16 NOVEMBRE 2015:

ASSENZA DI FENOMENI SIGNIFICATIVI PREVEDIBILI SUL TERRITORIO;

DOMENICA 15 NOVEMBRE 2015
ORE 16:00

IL DIRETTORE DELL'UFFICIO
ROBERTO OREFICINI ROSI

PROTEZIONE CIVILE
Presidenza del Consiglio dei Ministri
Dipartimento della Protezione Civile

Centro Funzionale Centrale - Settore Idro

AGGIORNAMENTO EFFETTI AL SUOLO PREVISTI PER DOMENICA 15 NOVEMBRE 2015

- Limiti regionali
- Zone di Allerta
- Assenza di fenomeni significativi prevedibili
- Ordinaria criticità per rischio idrogeologico localizzato
- Ordinaria criticità per rischio idraulico diffuso
- Moderata criticità per rischio idrogeologico localizzato
- Moderata criticità per rischio idraulico diffuso
- Elevata criticità per rischio idrogeologico localizzato
- Elevata criticità per rischio idraulico diffuso

PROTEZIONE CIVILE
Presidenza del Consiglio dei Ministri
Dipartimento della Protezione Civile

Centro Funzionale Centrale - Settore Idro

EFFETTI AL SUOLO PREVISTI PER LUNEDÌ 16 NOVEMBRE 2015

- Limiti regionali
- Zone di Allerta
- Assenza di fenomeni significativi prevedibili
- Ordinaria criticità per rischio idrogeologico localizzato
- Ordinaria criticità per rischio idraulico diffuso
- Moderata criticità per rischio idrogeologico localizzato
- Moderata criticità per rischio idraulico diffuso
- Elevata criticità per rischio idrogeologico localizzato
- Elevata criticità per rischio idraulico diffuso

PROTEZIONE CIVILE
Presidenza del Consiglio dei Ministri
Dipartimento della Protezione Civile

Centro Funzionale Centrale – Settore Idro

OGGETTO: BOLLETTINO DI CRITICITA' NAZIONALE

RIFE/./ DIRETTIVA PRESIDENZA CONSIGLIO DEI MINISTRI 27-2-2004.
INDIRIZZI OPERATIVI PER LA GESTIONE ORGANIZZATIVA E FUNZIONALE DEL SISTEMA DI ALLERTAMENTO NAZIONALE, STATALE E REGIONALE, PER IL RISCHIO IDROGEOLOGICO E IDRAULICO AI FINI DI PROTEZIONE CIVILE.

Premesso che:
- è stato emesso in data odierna il Bollettino di vigilanza meteorologica nazionale;
- non sono in corso Avvisi di criticita';

Il CENTRO FUNZIONALE CENTRALE
assunte le criticita' comunicate dai Centri Funzionali Decentrati di tutte le Regioni e Province autonome
EMETTE IL PRESENTE BOLLETTINO DI CRITICITA' NAZIONALE.

PER LA GIORNATA DI OGGI, LUNEDÌ 16 NOVEMBRE 2015:

ASSENZA DI FENOMENI SIGNIFICATIVI PREVEDIBILI SUL TERRITORIO;

PER LA GIORNATA DI DOMANI, MARTEDÌ 17 NOVEMBRE 2015:

ASSENZA DI FENOMENI SIGNIFICATIVI PREVEDIBILI SUL TERRITORIO;

LUNEDÌ 16 NOVEMBRE 2015
ORE 16:00

IL DIRETTORE DELL'UFFICIO
ROBERTO OREFICINI ROSI

PROTEZIONE CIVILE
Presidenza del Consiglio dei Ministri
Dipartimento della Protezione Civile

Centro Funzionale Centrale - Settore Idro

AGGIORNAMENTO EFFETTI AL SUOLO PREVISTI PER LUNEDÌ 16 NOVEMBRE 2015

- Limiti regionali
- Zone di Allerta
- Assenza di fenomeni significativi prevedibili
- Ordinaria criticità per rischio idrogeologico localizzato
- Ordinaria criticità per rischio idraulico diffuso
- Moderata criticità per rischio idrogeologico localizzato
- Moderata criticità per rischio idraulico diffuso
- Elevata criticità per rischio idrogeologico localizzato
- Elevata criticità per rischio idraulico diffuso

PROTEZIONE CIVILE
Presidenza del Consiglio dei Ministri
Dipartimento della Protezione Civile

Centro Funzionale Centrale – Settore Idro

EFFETTI AL SUOLO PREVISTI PER MARTEDÌ 17 NOVEMBRE 2015

- Limiti regionali
- Zone di Allerta
- Assenza di fenomeni significativi prevedibili
- Ordinaria criticità per rischio idrogeologico localizzato
- Ordinaria criticità per rischio idraulico diffuso
- Moderata criticità per rischio idrogeologico localizzato
- Moderata criticità per rischio idraulico diffuso
- Elevata criticità per rischio idrogeologico localizzato
- Elevata criticità per rischio idraulico diffuso

PROTEZIONE CIVILE
Presidenza del Consiglio dei Ministri
Dipartimento della Protezione Civile

Centro Funzionale Centrale – Settore Idro

OGGETTO: BOLLETTINO DI CRITICITA' NAZIONALE

RIFE/./ DIRETTIVA PRESIDENZA CONSIGLIO DEI MINISTRI 27-2-2004.
INDIRIZZI OPERATIVI PER LA GESTIONE ORGANIZZATIVA E FUNZIONALE DEL SISTEMA DI ALLERTAMENTO NAZIONALE, STATALE E REGIONALE, PER IL RISCHIO IDROGEOLOGICO E IDRAULICO AI FINI DI PROTEZIONE CIVILE.

Premesso che:
- è stato emesso in data odierna il Bollettino di vigilanza meteorologica nazionale;
- non sono in corso Avvisi di criticita';

Il CENTRO FUNZIONALE CENTRALE
assunte le criticita' comunicate dai Centri Funzionali Decentrati di tutte le Regioni e Province autonome
EMETTE IL PRESENTE BOLLETTINO DI CRITICITA' NAZIONALE.

PER LA GIORNATA DI OGGI, MARTEDÌ 17 NOVEMBRE 2015:

ASSENZA DI FENOMENI SIGNIFICATIVI PREVEDIBILI SUL TERRITORIO;

PER LA GIORNATA DI DOMANI, MERCOLEDÌ 18 NOVEMBRE 2015:

ASSENZA DI FENOMENI SIGNIFICATIVI PREVEDIBILI SUL TERRITORIO;

MARTEDÌ 17 NOVEMBRE 2015
ORE 16:00

IL DIRETTORE DELL'UFFICIO
ROBERTO OREFICINI ROSI

PROTEZIONE CIVILE
Presidenza del Consiglio dei Ministri
Dipartimento della Protezione Civile

Centro Funzionale Centrale – Settore Idro

AGGIORNAMENTO EFFETTI AL SUOLO PREVISTI PER MARTEDÌ 17 NOVEMBRE 2015

- Limiti regionali
- Zone di Allerta
- Assenza di fenomeni significativi prevedibili
- Ordinaria criticità per rischio idrogeologico localizzato
- Ordinaria criticità per rischio idraulico diffuso
- Moderata criticità per rischio idrogeologico localizzato
- Moderata criticità per rischio idraulico diffuso
- Elevata criticità per rischio idrogeologico localizzato
- Elevata criticità per rischio idraulico diffuso

PROTEZIONE CIVILE
Presidenza del Consiglio dei Ministri
Dipartimento della Protezione Civile

Centro Funzionale Centrale – Settore Idro

EFFETTI AL SUOLO PREVISTI PER MERCOLEDÌ 18 NOVEMBRE 2015

- Limiti regionali
- Zone di Allerta
- Assenza di fenomeni significativi prevedibili
- Ordinaria criticità per rischio idrogeologico localizzato
- Ordinaria criticità per rischio idraulico diffuso
- Moderata criticità per rischio idrogeologico localizzato
- Moderata criticità per rischio idraulico diffuso
- Elevata criticità per rischio idrogeologico localizzato
- Elevata criticità per rischio idraulico diffuso

PROTEZIONE CIVILE
Presidenza del Consiglio dei Ministri
Dipartimento della Protezione Civile

Centro Funzionale Centrale – Settore Idro

OGGETTO: BOLLETTINO DI CRITICITA' NAZIONALE

RIFE/./ DIRETTIVA PRESIDENZA CONSIGLIO DEI MINISTRI 27-2-2004.
INDIRIZZI OPERATIVI PER LA GESTIONE ORGANIZZATIVA E FUNZIONALE DEL SISTEMA DI ALLERTAMENTO NAZIONALE, STATALE E REGIONALE, PER IL RISCHIO IDROGEOLOGICO E IDRAULICO AI FINI DI PROTEZIONE CIVILE.

Premesso che:
- è stato emesso in data odierna il Bollettino di vigilanza meteorologica nazionale;
- non sono in corso Avvisi di criticita';

Il CENTRO FUNZIONALE CENTRALE
assunte le criticita' comunicate dai Centri Funzionali Decentrati di tutte le Regioni e Province autonome
EMETTE IL PRESENTE BOLLETTINO DI CRITICITA' NAZIONALE.

PER LA GIORNATA DI OGGI, MERCOLEDÌ 18 NOVEMBRE 2015:

ASSENZA DI FENOMENI SIGNIFICATIVI PREVEDIBILI SUL TERRITORIO;

PER LA GIORNATA DI DOMANI, GIOVEDÌ 19 NOVEMBRE 2015:

ASSENZA DI FENOMENI SIGNIFICATIVI PREVEDIBILI SUL TERRITORIO;

MERCOLEDÌ 18 NOVEMBRE 2015
ORE 16:00

IL DIRETTORE DELL'UFFICIO
ROBERTO OREFICINI ROSI

PROTEZIONE CIVILE
Presidenza del Consiglio dei Ministri
Dipartimento della Protezione Civile

Centro Funzionale Centrale - Settore Idro

AGGIORNAMENTO EFFETTI AL SUOLO PREVISTI PER MERCOLEDÌ 18 NOVEMBRE 2015

- Limiti regionali
- Zone di Allerta
- Assenza di fenomeni significativi prevedibili
- Ordinaria criticità per rischio idrogeologico localizzato
- Ordinaria criticità per rischio idraulico diffuso
- Moderata criticità per rischio idrogeologico localizzato
- Moderata criticità per rischio idraulico diffuso
- Elevata criticità per rischio idrogeologico localizzato
- Elevata criticità per rischio idraulico diffuso

PROTEZIONE CIVILE
Presidenza del Consiglio dei Ministri
Dipartimento della Protezione Civile

Centro Funzionale Centrale – Settore Idro

EFFETTI AL SUOLO PREVISTI PER GIOVEDÌ 19 NOVEMBRE 2015

- Limiti regionali
- Zone di Allerta
- Assenza di fenomeni significativi prevedibili
- Ordinaria criticità per rischio idrogeologico localizzato
- Ordinaria criticità per rischio idraulico diffuso
- Moderata criticità per rischio idrogeologico localizzato
- Moderata criticità per rischio idraulico diffuso
- Elevata criticità per rischio idrogeologico localizzato
- Elevata criticità per rischio idraulico diffuso

PROTEZIONE CIVILE
Presidenza del Consiglio dei Ministri
Dipartimento della Protezione Civile

Centro Funzionale Centrale – Settore Idro

OGGETTO: BOLLETTINO DI CRITICITA' NAZIONALE

RIFE/./ DIRETTIVA PRESIDENZA CONSIGLIO DEI MINISTRI 27-2-2004.
INDIRIZZI OPERATIVI PER LA GESTIONE ORGANIZZATIVA E FUNZIONALE DEL SISTEMA DI ALLERTAMENTO NAZIONALE, STATALE E REGIONALE, PER IL RISCHIO IDROGEOLOGICO E IDRAULICO AI FINI DI PROTEZIONE CIVILE.

Premesso che:
- è stato emesso in data odierna il Bollettino di vigilanza meteorologica nazionale;
- non sono in corso Avvisi di criticita';

Il CENTRO FUNZIONALE CENTRALE
assunte le criticita' comunicate dai Centri Funzionali Decentrati di tutte le Regioni e Province autonome
EMETTE IL PRESENTE BOLLETTINO DI CRITICITA' NAZIONALE.

PER LA GIORNATA DI OGGI, GIOVEDÌ 19 NOVEMBRE 2015:

ASSENZA DI FENOMENI SIGNIFICATIVI PREVEDIBILI SUL TERRITORIO;

PER LA GIORNATA DI DOMANI, VENERDÌ 20 NOVEMBRE 2015:

ORDINARIA CRITICITA' PER RISCHIO IDROGEOLOGICO LOCALIZZATO SU:
VALLE D'AOSTA: *Dorsale Alpina;*

GIOVEDÌ 19 NOVEMBRE 2015
ORE 16:00

IL DIRETTORE DELL'UFFICIO
ROBERTO OREFICINI ROSI

PROTEZIONE CIVILE
Presidenza del Consiglio dei Ministri
Dipartimento della Protezione Civile

Centro Funzionale Centrale - Settore Idro

AGGIORNAMENTO EFFETTI AL SUOLO PREVISTI PER GIOVEDÌ 19 NOVEMBRE 2015

- Limiti regionali
- Zone di Allerta
- Assenza di fenomeni significativi prevedibili
- Ordinaria criticità per rischio idrogeologico localizzato
- Ordinaria criticità per rischio idraulico diffuso
- Moderata criticità per rischio idrogeologico localizzato
- Moderata criticità per rischio idraulico diffuso
- Elevata criticità per rischio idrogeologico localizzato
- Elevata criticità per rischio idraulico diffuso

PROTEZIONE CIVILE
Presidenza del Consiglio dei Ministri
Dipartimento della Protezione Civile

Centro Funzionale Centrale – Settore Idro

EFFETTI AL SUOLO PREVISTI PER VENERDÌ 20 NOVEMBRE 2015

- Limiti regionali
- Zone di Allerta
- Assenza di fenomeni significativi prevedibili
- Ordinaria criticità per rischio idrogeologico localizzato
- Ordinaria criticità per rischio idraulico diffuso
- Moderata criticità per rischio idrogeologico localizzato
- Moderata criticità per rischio idraulico diffuso
- Elevata criticità per rischio idrogeologico localizzato
- Elevata criticità per rischio idraulico diffuso

PROTEZIONE CIVILE
Presidenza del Consiglio dei Ministri
Dipartimento della Protezione Civile

Centro Funzionale Centrale – Settore Idro

OGGETTO: BOLLETTINO DI CRITICITA' NAZIONALE

RIFE/./ DIRETTIVA PRESIDENZA CONSIGLIO DEI MINISTRI 27-2-2004.
INDIRIZZI OPERATIVI PER LA GESTIONE ORGANIZZATIVA E FUNZIONALE DEL SISTEMA DI ALLERTAMENTO NAZIONALE, STATALE E REGIONALE, PER IL RISCHIO IDROGEOLOGICO E IDRAULICO AI FINI DI PROTEZIONE CIVILE.

Premesso che:
- è stato emesso in data odierna il Bollettino di vigilanza meteorologica nazionale;
- è stato emesso l'avviso di condizioni meteorologiche avverse N.° 15131 PROT. DPC/RIA 57747 DEL 20 novembre 2015;
- sono in corso gli Avvisi di criticita regionale di Abruzzo, Molise e Campania';

Il CENTRO FUNZIONALE CENTRALE
assunte le criticita' comunicate dai Centri Funzionali Decentrati di tutte le Regioni e Province autonome
EMETTE IL PRESENTE BOLLETTINO DI CRITICITA' NAZIONALE.

PER LA GIORNATA DI OGGI, VENERDÌ 20 NOVEMBRE 2015:

ORDINARIA CRITICITA' PER RISCHIO IDROGEOLOGICO LOCALIZZATO SU:
VALLE D'AOSTA: *Dorsale Alpina;*

PER LA GIORNATA DI DOMANI, SABATO 21 NOVEMBRE 2015:

MODERATA CRITICITA' PER RISCHIO IDROGEOLOGICO LOCALIZZATO SU:
ABRUZZO: *Bacino dell'Aterno, Marsica, Bacino Alto del Sangro;*
CAMPANIA: *Alto Volturno, Matese, Piana del Sele, Alto Cilento, Tusciano, Alto Sele, Penisola Sorrentino - Amalfitana, Monti di Sarno, Monti Picentini, Basso Cilento, Piana Campana, Napoli e Isole, Area Vesuviana, Alta Irpinia, Sannio, Tanagro;*
MOLISE: *Alto Volturno - Medio Sangro, Frentani-Sannio Matese;*
ORDINARIA CRITICITA' PER RISCHIO IDRAULICO DIFFUSO SU:
EMILIA ROMAGNA: *Pianura di Bologna e Ferrara;*
MARCHE: *Pianura Marchigiana Meridionale, Pianura Marchigiana Settentrionale;*
ORDINARIA CRITICITA' PER RISCHIO IDROGEOLOGICO LOCALIZZATO SU:
ABRUZZO: *Bacino Basso del Sangro, Bacini Tordino Vomano, Bacino del Pescara;*
BASILICATA: *Bacini Basento-Bradano, Bacino dell'Ofanto, Bacini Agri-Sinni;*
CALABRIA: *Ver. Ionico Cen. Calabrese, Ver. Ionico Set. Calabrese, Ver. Tirrenico Cen. Calabrese, Ver. Tirrenico Set. Calabrese;*
EMILIA ROMAGNA: *Bacino montano del Reno, Bacini montani dei Fiumi Romagnoli, Pianura di Forlì e Ravenna;*
LAZIO: *Bacini Costieri Sud, Roma, Appennino di Rieti, Bacino Medio Tevere, Bacini Costieri Nord, Bacino del Liri, Aniene;*
MARCHE: *Appennino Marchigiano Meridionale, Appennino Marchigiano Settentrionale;*
MOLISE: *Litoranea;*
UMBRIA: *Nera Corno, Medio Tevere, Trasimeno Nestore, Chiani Paglia, Chiascio Topino Marroggia, Alto Tevere;*
VALLE D'AOSTA: *Dorsale Alpina;*

NOTE: Regione Campania: si rappresenta che la criticità dichiarata per la giornata di domani, 21 novembre 2015, decorre dalle ore 12:00. precedentemente è da intendersi ordinaria per rischio idrogeologico localizzato e idraulico localizzato.

VENERDÌ 20 NOVEMBRE 2015
ORE 16:00

IL DIRETTORE DELL'UFFICIO

ROBERTO OREFICINI ROSI

PROTEZIONE CIVILE
Presidenza del Consiglio dei Ministri
Dipartimento della Protezione Civile

Centro Funzionale Centrale – Settore Idro

AGGIORNAMENTO EFFETTI AL SUOLO PREVISTI PER VENERDÌ 20 NOVEMBRE 2015

- Limiti regionali
- Zone di Allerta
- Assenza di fenomeni significativi prevedibili
- Ordinaria criticità per rischio idrogeologico localizzato
- Ordinaria criticità per rischio idraulico diffuso
- Moderata criticità per rischio idrogeologico localizzato
- Moderata criticità per rischio idraulico diffuso
- Elevata criticità per rischio idrogeologico localizzato
- Elevata criticità per rischio idraulico diffuso

PROTEZIONE CIVILE
Presidenza del Consiglio dei Ministri
Dipartimento della Protezione Civile

Centro Funzionale Centrale – Settore Idro

EFFETTI AL SUOLO PREVISTI PER SABATO 21 NOVEMBRE 2015

- Limiti regionali
- Zone di Allerta
- Assenza di fenomeni significativi prevedibili
- Ordinaria criticità per rischio idrogeologico localizzato
- Ordinaria criticità per rischio idraulico diffuso
- Moderata criticità per rischio idrogeologico localizzato
- Moderata criticità per rischio idraulico diffuso
- Elevata criticità per rischio idrogeologico localizzato
- Elevata criticità per rischio idraulico diffuso

PROTEZIONE CIVILE
Presidenza del Consiglio dei Ministri
Dipartimento della Protezione Civile

Centro Funzionale Centrale – Settore Idro

OGGETTO: BOLLETTINO DI CRITICITA' NAZIONALE

RIFE/./ DIRETTIVA PRESIDENZA CONSIGLIO DEI MINISTRI 27-2-2004.
INDIRIZZI OPERATIVI PER LA GESTIONE ORGANIZZATIVA E FUNZIONALE DEL SISTEMA DI ALLERTAMENTO NAZIONALE, STATALE E REGIONALE, PER IL RISCHIO IDROGEOLOGICO E IDRAULICO AI FINI DI PROTEZIONE CIVILE.

Premesso che:
- è stato emesso in data odierna il Bollettino di vigilanza meteorologica nazionale;
- è stato emesso l'avviso di condizioni meteorologiche avverse N.° 15132 PROT. DPC/RIA 57796 del 21 novembre 2015 ed è in corso l'avviso di condizioni meteorologiche avverse N.° 15131 PROT. DPC/RIA 57747 del 20 novembre 2015;
- sono in corso gli Avvisi di criticita' regionali di Abruzzo e Campania;

Il CENTRO FUNZIONALE CENTRALE

assunte le criticita' comunicate dai Centri Funzionali Decentrati di tutte le Regioni e Province autonome

EMETTE IL PRESENTE BOLLETTINO DI CRITICITA' NAZIONALE.

PER LA GIORNATA DI OGGI, SABATO 21 NOVEMBRE 2015:

MODERATA CRITICITA' PER RISCHIO IDROGEOLOGICO LOCALIZZATO SU:

ABRUZZO: *Marsica, Bacino Alto del Sangro, Bacino dell'Aterno;*

CAMPANIA: *Penisola Sorrentino - Amalfitana, Monti di Sarno, Monti Picentini, Piana del Sele, Alto Cilento, Piana Campana, Napoli e Isole, Area Vesuviana, Tanagro, Tusciano, Alto Sele, Alto Volturno, Matese, Alta Irpinia, Sannio, Basso Cilento;*

ORDINARIA CRITICITA' PER RISCHIO IDRAULICO DIFFUSO SU:

EMILIA ROMAGNA: *Pianura di Modena e Reggio Emilia, Pianura di Bologna e Ferrara;*

MARCHE: *Pianura Marchigiana Meridionale, Pianura Marchigiana Settentrionale;*

MOLISE: *Alto Volturno - Medio Sangro;*

ORDINARIA CRITICITA' PER RISCHIO IDROGEOLOGICO LOCALIZZATO SU:

ABRUZZO: *Bacini Tordino Vomano, Bacino Basso del Sangro, Bacino del Pescara;*

BASILICATA: *Bacino dell'Ofanto, Bacini Basento-Bradano, Bacini Agri-Sinni;*

CALABRIA: *Ver. Tirrenico Set. Calabrese, Ver. Ionico Cen. Calabrese, Ver. Tirrenico Cen. Calabrese, Ver. Ionico Set. Calabrese;*

EMILIA ROMAGNA: *Pianura di Forlì e Ravenna, Pianura di Parma e Piacenza, Bacino montano del Reno, Bacini montani di Parma, Taro e Trebbia, Bacini montani di Panaro, Secchia ed Enza, Bacini montani dei Fiumi Romagnoli;*

LAZIO: *Bacini Costieri Sud, Bacino Medio Tevere, Aniene, Bacini Costieri Nord, Appennino di Rieti, Bacino del Liri, Roma;*

MARCHE: *Appennino Marchigiano Meridionale, Appennino Marchigiano Settentrionale;*

MOLISE: *Frentani-Sannio Matese;*

UMBRIA: *Alto Tevere, Medio Tevere, Chiani Paglia, Trasimeno Nestore, Nera Corno, Chiascio Topino Marroggia;*

PER LA GIORNATA DI DOMANI, DOMENICA 22 NOVEMBRE 2015:

MODERATA CRITICITA' PER RISCHIO IDROGEOLOGICO LOCALIZZATO SU:

ABRUZZO: *Bacino dell'Aterno, Bacino Alto del Sangro, Marsica;*

CAMPANIA: *Tanagro, Alto Volturno, Matese, Penisola Sorrentino - Amalfitana, Monti di Sarno, Monti Picentini, Piana del Sele, Alto Cilento, Piana Campana, Napoli e Isole, Area Vesuviana, Alta Irpinia, Sannio, Basso Cilento, Tusciano, Alto Sele;*

ORDINARIA CRITICITA' PER RISCHIO IDRAULICO DIFFUSO SU:

EMILIA ROMAGNA: *Pianura di Bologna e Ferrara, Pianura di Modena e Reggio Emilia;*

MOLISE: *Alto Volturno - Medio Sangro;*

ORDINARIA CRITICITA' PER RISCHIO IDROGEOLOGICO LOCALIZZATO SU:

ABRUZZO: *Bacino del Pescara, Bacino Basso del Sangro, Bacini Tordino Vomano;*

BASILICATA: *Bacini Agri-Sinni, Bacino dell'Ofanto, Bacini Basento-Bradano;*

CALABRIA: *Ver. Tirrenico Set. Calabrese, Ver. Ionico Mer. Calabrese, Ver. Ionico Cen. Calabrese, Ver. Tirrenico Mer. Calabrese, Ver. Tirrenico Cen. Calabrese, Ver. Ionico Set. Calabrese;*

EMILIA ROMAGNA: *Bacini montani di Parma, Taro e Trebbia, Bacini montani di Panaro, Secchia ed Enza, Bacini montani dei Fiumi Romagnoli, Pianura di Forlì e Ravenna, Bacino montano del Reno, Pianura di Parma e Piacenza;*

LAZIO: *Bacino del Liri, Bacino Medio Tevere, Roma, Bacini Costieri Sud, Aniene, Appennino di Rieti, Bacini Costieri Nord;*

MARCHE: *Appennino Marchigiano Settentrionale, Appennino Marchigiano Meridionale, Pianura Marchigiana Meridionale, Pianura Marchigiana Settentrionale;*

MOLISE: *Frentani-Sannio Matese;*

UMBRIA: *Alto Tevere, Trasimeno Nestore, Nera Corno, Chiascio Topino Marroggia, Medio Tevere, Chiani Paglia;*

NOTE:
Regione Lombardia: per il pomeriggio-sera di oggi 21.11.2015 , un livello di ORDINARIA CRITICITA' per rischio TEMPORALI FORTI sulle zone omogenee D - Pianura Occidentale, F - Pianura Orientale, G - Garda - Valcamonica, H - Prealpi Centrali;
Regione Molise: per oggi, 21.11.2015 e domani, 22.11.2015, ordinaria criticità per rischio temporali forti su tutte le zone d'allerta.

SABATO 21 NOVEMBRE 2015
ORE 16:00

IL DIRETTORE DELL'UFFICIO
ROBERTO OREFICINI ROSI

PROTEZIONE CIVILE
Presidenza del Consiglio dei Ministri
Dipartimento della Protezione Civile

Centro Funzionale Centrale - Settore Idro

AGGIORNAMENTO EFFETTI AL SUOLO PREVISTI PER SABATO 21 NOVEMBRE 2015

- Limiti regionali
- Zone di Allerta
- Assenza di fenomeni significativi prevedibili
- Ordinaria criticità per rischio idrogeologico localizzato
- Ordinaria criticità per rischio idraulico diffuso
- Moderata criticità per rischio idrogeologico localizzato
- Moderata criticità per rischio idraulico diffuso
- Elevata criticità per rischio idrogeologico localizzato
- Elevata criticità per rischio idraulico diffuso

PROTEZIONE CIVILE
Presidenza del Consiglio dei Ministri
Dipartimento della Protezione Civile

Centro Funzionale Centrale – Settore Idro

EFFETTI AL SUOLO PREVISTI PER DOMENICA 22 NOVEMBRE 2015

- Limiti regionali
- Zone di Allerta
- Assenza di fenomeni significativi prevedibili
- Ordinaria criticità per rischio idrogeologico localizzato
- Ordinaria criticità per rischio idraulico diffuso
- Moderata criticità per rischio idrogeologico localizzato
- Moderata criticità per rischio idraulico diffuso
- Elevata criticità per rischio idrogeologico localizzato
- Elevata criticità per rischio idraulico diffuso

PROTEZIONE CIVILE
Presidenza del Consiglio dei Ministri
Dipartimento della Protezione Civile

Centro Funzionale Centrale – Settore Idro

OGGETTO: BOLLETTINO DI CRITICITA' NAZIONALE

RIFE/./ DIRETTIVA PRESIDENZA CONSIGLIO DEI MINISTRI 27-2-2004.
INDIRIZZI OPERATIVI PER LA GESTIONE ORGANIZZATIVA E FUNZIONALE DEL SISTEMA DI ALLERTAMENTO NAZIONALE, STATALE E REGIONALE, PER IL RISCHIO IDROGEOLOGICO E IDRAULICO AI FINI DI PROTEZIONE CIVILE.

Premesso che:
- è stato emesso in data odierna il Bollettino di vigilanza meteorologica nazionale;
- non sono in corso Avvisi di criticita';

Il CENTRO FUNZIONALE CENTRALE

assunte le criticita' comunicate dai Centri Funzionali Decentrati di tutte le Regioni e Province autonome

EMETTE IL PRESENTE BOLLETTINO DI CRITICITA' NAZIONALE.

PER LA GIORNATA DI OGGI, DOMENICA 22 NOVEMBRE 2015:

ORDINARIA CRITICITA' PER RISCHIO IDROGEOLOGICO LOCALIZZATO SU:

ABRUZZO: *Marsica, Bacini Tordino Vomano, Bacino Alto del Sangro, Bacino dell'Aterno, Bacino del Pescara, Bacino Basso del Sangro;*

CALABRIA: *Ver. Ionico Cen. Calabrese, Ver. Tirrenico Mer. Calabrese, Ver. Ionico Set. Calabrese, Ver. Tirrenico Set. Calabrese, Ver. Tirrenico Cen. Calabrese, Ver. Ionico Mer. Calabrese;*

CAMPANIA: *Alta Irpinia, Sannio, Penisola Sorrentino - Amalfitana, Monti di Sarno, Monti Picentini, Piana Campana, Napoli e Isole, Area Vesuviana, Basso Cilento, Tusciano, Alto Sele, Piana del Sele, Alto Cilento, Alto Volturno, Matese, Tanagro;*

LAZIO: *Appennino di Rieti, Bacini Costieri Nord, Aniene, Bacino Medio Tevere, Bacino del Liri, Roma, Bacini Costieri Sud;*

MARCHE: *Appennino Marchigiano Settentrionale, Pianura Marchigiana Settentrionale, Appennino Marchigiano Meridionale, Pianura Marchigiana Meridionale;*

MOLISE: *Alto Volturno - Medio Sangro, Frentani-Sannio Matese, Litoranea;*

UMBRIA: *Alto Tevere, Chiascio Topino Marroggia, Trasimeno Nestore, Nera Corno, Chiani Paglia, Medio Tevere;*

PER LA GIORNATA DI DOMANI, LUNEDÌ 23 NOVEMBRE 2015:

ORDINARIA CRITICITA' PER RISCHIO IDROGEOLOGICO LOCALIZZATO SU:

ABRUZZO: *Marsica, Bacino Alto del Sangro, Bacino dell'Aterno;*

CALABRIA: *Ver. Tirrenico Mer. Calabrese, Ver. Tirrenico Set. Calabrese, Ver. Ionico Mer. Calabrese, Ver. Tirrenico Cen. Calabrese, Ver. Ionico Cen. Calabrese, Ver. Ionico Set. Calabrese;*

CAMPANIA: *Basso Cilento, Piana Campana, Napoli e Isole, Area Vesuviana, Tusciano, Alto Sele, Penisola Sorrentino - Amalfitana, Monti di Sarno, Monti Picentini, Piana del Sele, Alto Cilento, Alto Volturno, Matese;*

LAZIO: *Bacini Costieri Nord, Aniene, Bacino Medio Tevere, Appennino di Rieti, Roma, Bacino del Liri, Bacini Costieri Sud;*

MARCHE: *Appennino Marchigiano Meridionale, Pianura Marchigiana Meridionale, Pianura Marchigiana Settentrionale, Appennino Marchigiano Settentrionale;*

MOLISE: *Alto Volturno - Medio Sangro, Litoranea, Frentani-Sannio Matese;*

UMBRIA: *Alto Tevere, Nera Corno, Trasimeno Nestore, Chiascio Topino Marroggia, Chiani Paglia, Medio Tevere;*

NOTE: REGIONE CAMPANIA: SI FA PRESENTE CHE LA CRITICITA' PREVISTA PER OGGI E' DA INTENDERSI ORDINARIA FINO ALLE 20:00 E
SUCCESSIVAMENTE NULLA SU TUTTE LE ZONE DI ALLERTA FINO ALLE ORE 16:00 DI DOMANI, LUNEDI' 23 NOVEMBRE 2015.

DOMENICA 22 NOVEMBRE 2015
ORE 16:00

IL DIRETTORE DELL'UFFICIO

ROBERTO OREFICINI ROSI

PROTEZIONE CIVILE
Presidenza del Consiglio dei Ministri
Dipartimento della Protezione Civile

Centro Funzionale Centrale - Settore Idro

AGGIORNAMENTO EFFETTI AL SUOLO PREVISTI PER DOMENICA 22 NOVEMBRE 2015

- Limiti regionali
- Zone di Allerta
- Assenza di fenomeni significativi prevedibili
- Ordinaria criticità per rischio idrogeologico localizzato
- Ordinaria criticità per rischio idraulico diffuso
- Moderata criticità per rischio idrogeologico localizzato
- Moderata criticità per rischio idraulico diffuso
- Elevata criticità per rischio idrogeologico localizzato
- Elevata criticità per rischio idraulico diffuso

PROTEZIONE CIVILE
Presidenza del Consiglio dei Ministri
Dipartimento della Protezione Civile

Centro Funzionale Centrale – Settore Idro

EFFETTI AL SUOLO PREVISTI PER LUNEDÌ 23 NOVEMBRE 2015

- Limiti regionali
- Zone di Allerta
- Assenza di fenomeni significativi prevedibili
- Ordinaria criticità per rischio idrogeologico localizzato
- Ordinaria criticità per rischio idraulico diffuso
- Moderata criticità per rischio idrogeologico localizzato
- Moderata criticità per rischio idraulico diffuso
- Elevata criticità per rischio idrogeologico localizzato
- Elevata criticità per rischio idraulico diffuso

PROTEZIONE CIVILE
Presidenza del Consiglio dei Ministri
Dipartimento della Protezione Civile

Centro Funzionale Centrale – Settore Idro

OGGETTO: BOLLETTINO DI CRITICITA' NAZIONALE

RIFE/./ DIRETTIVA PRESIDENZA CONSIGLIO DEI MINISTRI 27-2-2004.
INDIRIZZI OPERATIVI PER LA GESTIONE ORGANIZZATIVA E FUNZIONALE DEL SISTEMA DI ALLERTAMENTO NAZIONALE, STATALE E REGIONALE, PER IL RISCHIO IDROGEOLOGICO E IDRAULICO AI FINI DI PROTEZIONE CIVILE.

Premesso che:
- è stato emesso in data odierna il Bollettino di vigilanza meteorologica nazionale;
- è stato emesso l'Avviso di condizioni meteorologiche avverse n.°15133 prot. DPC/RIA/58014 datato 23 Novembre 2015;
- non sono in corso Avvisi di criticita';

Il CENTRO FUNZIONALE CENTRALE

assunte le criticita' comunicate dai Centri Funzionali Decentrati di tutte le Regioni e Province autonome

EMETTE IL PRESENTE BOLLETTINO DI CRITICITA' NAZIONALE.

PER LA GIORNATA DI OGGI, LUNEDÌ 23 NOVEMBRE 2015:

ORDINARIA CRITICITA' PER RISCHIO IDROGEOLOGICO LOCALIZZATO SU:

ABRUZZO: *Marsica, Bacino Alto del Sangro, Bacino dell'Aterno;*

CALABRIA: *Ver. Tirrenico Set. Calabrese, Ver. Ionico Mer. Calabrese, Ver. Tirrenico Cen. Calabrese, Ver. Tirrenico Mer. Calabrese, Ver. Ionico Cen. Calabrese, Ver. Ionico Set. Calabrese;*

CAMPANIA: *Piana del Sele, Alto Cilento, Alto Volturno, Matese, Basso Cilento, Piana Campana, Napoli e Isole, Area Vesuviana, Tusciano, Alto Sele, Penisola Sorrentino - Amalfitana, Monti di Sarno, Monti Picentini;*

LAZIO: *Bacini Costieri Sud, Roma, Bacino Medio Tevere, Appennino di Rieti, Aniene, Bacino del Liri, Bacini Costieri Nord;*

MARCHE: *Pianura Marchigiana Settentrionale, Appennino Marchigiano Meridionale, Pianura Marchigiana Meridionale, Appennino Marchigiano Settentrionale;*

MOLISE: *Litoranea, Alto Volturno - Medio Sangro, Frentani-Sannio Matese;*

PUGLIA: *Puglia Centrale Adriatica, Bacini del Lato e del Lenne, Salento;*

UMBRIA: *Alto Tevere, Medio Tevere, Chiascio Topino Marroggia, Trasimeno Nestore, Chiani Paglia, Nera Corno;*

PER LA GIORNATA DI DOMANI, MARTEDÌ 24 NOVEMBRE 2015:

ORDINARIA CRITICITA' PER RISCHIO IDROGEOLOGICO LOCALIZZATO SU:

BASILICATA: *Bacini Agri-Sinni, Bacino dell'Ofanto, Bacini Basento-Bradano;*

CALABRIA: *Ver. Tirrenico Set. Calabrese, Ver. Ionico Set. Calabrese, Ver. Ionico Cen. Calabrese, Ver. Tirrenico Cen. Calabrese, Ver. Ionico Mer. Calabrese, Ver. Tirrenico Mer. Calabrese;*

CAMPANIA: *Tanagro, Alto Volturno, Matese, Piana Campana, Napoli e Isole, Area Vesuviana, Tusciano, Alto Sele, Penisola Sorrentino - Amalfitana, Monti di Sarno, Monti Picentini, Piana del Sele, Alto Cilento, Basso Cilento, Alta Irpinia, Sannio;*

MARCHE: *Pianura Marchigiana Settentrionale;*

MOLISE: *Alto Volturno - Medio Sangro, Litoranea, Frentani-Sannio Matese;*

PUGLIA: *Tavoliere, Subappennino Dauno, Puglia Centrale Bradanica, Bacini del Lato e del Lenne, Puglia Centrale Adriatica, Basso ofanto, Basso Fortore, Salento, Gargano;*

SICILIA: *Centro-Settentrionale versante tirrenico, Sud-Orientale versante Stretto di Sicilia, Sud-Occidentale e isola di Pantelleria, Centro-Meridionale e Isole Pelagie, Nord-Occidentale e isole Egadi e Ustica, Bacino del Fiume Simeto, Sud-Orientale versante ionico, Nord-Orientale versante ionico, Nord-Orientale versante tirrenico e isole Eolie;*

LUNEDÌ 23 NOVEMBRE 2015
ORE 16:00

IL DIRETTORE DELL'UFFICIO

ROBERTO OREFICINI ROSI

PROTEZIONE CIVILE
Presidenza del Consiglio dei Ministri
Dipartimento della Protezione Civile

Centro Funzionale Centrale - Settore Idro

AGGIORNAMENTO EFFETTI AL SUOLO PREVISTI PER LUNEDÌ 23 NOVEMBRE 2015

- Limiti regionali
- Zone di Allerta
- Assenza di fenomeni significativi prevedibili
- Ordinaria criticità per rischio idrogeologico localizzato
- Ordinaria criticità per rischio idraulico diffuso
- Moderata criticità per rischio idrogeologico localizzato
- Moderata criticità per rischio idraulico diffuso
- Elevata criticità per rischio idrogeologico localizzato
- Elevata criticità per rischio idraulico diffuso

PROTEZIONE CIVILE
Presidenza del Consiglio dei Ministri
Dipartimento della Protezione Civile

Centro Funzionale Centrale – Settore Idro

EFFETTI AL SUOLO PREVISTI PER MARTEDÌ 24 NOVEMBRE 2015

- Limiti regionali
- Zone di Allerta
- Assenza di fenomeni significativi prevedibili
- Ordinaria criticità per rischio idrogeologico localizzato
- Ordinaria criticità per rischio idraulico diffuso
- Moderata criticità per rischio idrogeologico localizzato
- Moderata criticità per rischio idraulico diffuso
- Elevata criticità per rischio idrogeologico localizzato
- Elevata criticità per rischio idraulico diffuso

PROTEZIONE CIVILE
Presidenza del Consiglio dei Ministri
Dipartimento della Protezione Civile

Centro Funzionale Centrale – Settore Idro

OGGETTO: BOLLETTINO DI CRITICITA' NAZIONALE

RIFE/./ DIRETTIVA PRESIDENZA CONSIGLIO DEI MINISTRI 27-2-2004.
INDIRIZZI OPERATIVI PER LA GESTIONE ORGANIZZATIVA E FUNZIONALE DEL SISTEMA DI ALLERTAMENTO NAZIONALE, STATALE E REGIONALE, PER IL RISCHIO IDROGEOLOGICO E IDRAULICO AI FINI DI PROTEZIONE CIVILE.

Premesso che:
- è stato emesso in data odierna il Bollettino di vigilanza meteorologica nazionale;
- è in corso l'Avviso di condizioni meteorologiche avverse n.°15133 prot. DPC/RIA/58014 datato 23 Novembre 2015;
- sono stati emessi gli Avvisi di criticita' regionali di Calabria e Puglia ;

Il CENTRO FUNZIONALE CENTRALE

assunte le criticita' comunicate dai Centri Funzionali Decentrati di tutte le Regioni e Province autonome

EMETTE IL PRESENTE BOLLETTINO DI CRITICITA' NAZIONALE.

PER LA GIORNATA DI OGGI, MARTEDÌ 24 NOVEMBRE 2015:

MODERATA CRITICITA' PER RISCHIO IDROGEOLOGICO LOCALIZZATO SU:

CALABRIA: *Ver. Tirrenico Mer. Calabrese, Ver. Ionico Mer. Calabrese;*

ORDINARIA CRITICITA' PER RISCHIO IDROGEOLOGICO LOCALIZZATO SU:

BASILICATA: *Bacini Basento-Bradano, Bacino dell'Ofanto, Bacini Agri-Sinni;*

CALABRIA: *Ver. Ionico Cen. Calabrese, Ver. Ionico Set. Calabrese, Ver. Tirrenico Set. Calabrese, Ver. Tirrenico Cen. Calabrese;*

CAMPANIA: *Tusciano, Alto Sele, Piana del Sele, Alto Cilento, Penisola Sorrentino - Amalfitana, Monti di Sarno, Monti Picentini, Alta Irpinia, Sannio, Basso Cilento, Tanagro, Piana Campana, Napoli e Isole, Area Vesuviana, Alto Volturno, Matese;*

MOLISE: *Litoranea, Alto Volturno - Medio Sangro, Frentani-Sannio Matese;*

PUGLIA: *Tavoliere, Puglia Centrale Adriatica, Basso ofanto, Subappennino Dauno, Gargano, Bacini del Lato e del Lenne, Basso Fortore, Salento, Puglia Centrale Bradanica;*

SICILIA: *Sud-Orientale versante ionico, Centro-Meridionale e Isole Pelagie, Centro-Settentrionale versante tirrenico, Nord-Orientale versante ionico, Nord-Orientale versante tirrenico e isole Eolie, Sud-Occidentale e isola di Pantelleria, Sud-Orientale versante Stretto di Sicilia, Bacino del Fiume Simeto, Nord-Occidentale e isole Egadi e Ustica;*

PER LA GIORNATA DI DOMANI, MERCOLEDÌ 25 NOVEMBRE 2015:

MODERATA CRITICITA' PER RISCHIO IDROGEOLOGICO LOCALIZZATO SU:

CALABRIA: *Ver. Tirrenico Mer. Calabrese, Ver. Ionico Mer. Calabrese;*

PUGLIA: *Bacini del Lato e del Lenne, Salento;*

ORDINARIA CRITICITA' PER RISCHIO IDROGEOLOGICO LOCALIZZATO SU:

ABRUZZO: *Bacino Alto del Sangro, Bacino del Pescara, Bacini Tordino Vomano, Bacino Basso del Sangro;*

BASILICATA: *Bacino dell'Ofanto, Bacini Agri-Sinni, Bacini Basento-Bradano;*

CALABRIA: *Ver. Ionico Set. Calabrese, Ver. Tirrenico Set. Calabrese, Ver. Tirrenico Cen. Calabrese, Ver. Ionico Cen. Calabrese;*

CAMPANIA: *Basso Cilento, Alta Irpinia, Sannio, Penisola Sorrentino - Amalfitana, Monti di Sarno, Monti Picentini, Piana Campana, Napoli e Isole, Area Vesuviana, Tusciano, Alto Sele, Tanagro, Alto Volturno, Matese, Piana del Sele, Alto Cilento;*

MOLISE: *Litoranea, Alto Volturno - Medio Sangro, Frentani-Sannio Matese;*

PUGLIA: *Puglia Centrale Adriatica, Subappennino Dauno, Tavoliere, Puglia Centrale Bradanica, Basso Fortore, Gargano, Basso ofanto;*

SICILIA: *Nord-Orientale versante ionico, Nord-Occidentale e isole Egadi e Ustica, Sud-Orientale versante Stretto di Sicilia, Bacino del Fiume Simeto, Sud-Orientale versante ionico, Sud-Occidentale e isola di Pantelleria, Nord-Orientale versante tirrenico e isole Eolie, Centro-Meridionale e Isole Pelagie, Centro-Settentrionale versante tirrenico;*

NOTE:
Regione PUGLIA: la MODERATA criticita' sulle zone di allerta Puglia-D (Bacini del Lato e del Lenne) e Puglia-E (Salento) e' da intendersi a partire dalle ore 8:00 di domani, mercoledì 25 novembre 2015.
Regione CALABRIA: Fino alle ore 20:00 (inizio validità Avviso di Criticità n.42): Ordinaria Criticità (Codice GIALLO) su tutte le zone di allertamento.

MARTEDÌ 24 NOVEMBRE 2015
ORE 16:00

IL DIRETTORE DELL'UFFICIO
ROBERTO OREFICINI ROSI

PROTEZIONE CIVILE
Presidenza del Consiglio dei Ministri
Dipartimento della Protezione Civile

Centro Funzionale Centrale – Settore Idro

AGGIORNAMENTO EFFETTI AL SUOLO PREVISTI PER MARTEDÌ 24 NOVEMBRE 2015

- Limiti regionali
- Zone di Allerta
- Assenza di fenomeni significativi prevedibili
- Ordinaria criticità per rischio idrogeologico localizzato
- Ordinaria criticità per rischio idraulico diffuso
- Moderata criticità per rischio idrogeologico localizzato
- Moderata criticità per rischio idraulico diffuso
- Elevata criticità per rischio idrogeologico localizzato
- Elevata criticità per rischio idraulico diffuso

PROTEZIONE CIVILE
Presidenza del Consiglio dei Ministri
Dipartimento della Protezione Civile

Centro Funzionale Centrale – Settore Idro

EFFETTI AL SUOLO PREVISTI PER MERCOLEDÌ 25 NOVEMBRE 2015

- Limiti regionali
- Zone di Allerta
- Assenza di fenomeni significativi prevedibili
- Ordinaria criticità per rischio idrogeologico localizzato
- Ordinaria criticità per rischio idraulico diffuso
- Moderata criticità per rischio idrogeologico localizzato
- Moderata criticità per rischio idraulico diffuso
- Elevata criticità per rischio idrogeologico localizzato
- Elevata criticità per rischio idraulico diffuso

PROTEZIONE CIVILE
Presidenza del Consiglio dei Ministri
Dipartimento della Protezione Civile

Centro Funzionale Centrale – Settore Idro

OGGETTO: BOLLETTINO DI CRITICITA' NAZIONALE

RIFE/./ DIRETTIVA PRESIDENZA CONSIGLIO DEI MINISTRI 27-2-2004.
INDIRIZZI OPERATIVI PER LA GESTIONE ORGANIZZATIVA E FUNZIONALE DEL SISTEMA DI ALLERTAMENTO NAZIONALE, STATALE E REGIONALE, PER IL RISCHIO IDROGEOLOGICO E IDRAULICO AI FINI DI PROTEZIONE CIVILE.

Premesso che:
- è stato emesso in data odierna il Bollettino di vigilanza meteorologica nazionale;
- è stato emesso l'Avviso di condizioni meteorologiche avverse N.° 15134 PROT. DPC RIA/58408 del 25 novembre 2015, è in corso l'Avviso di condizioni meteorologiche avverse N.° 15133 PROT. DPC RIA/58014 del 23 novembre 2015;
- sono in corso gli Avvisi di criticita' regionali di Molise, Campania, Puglia, Basilicata e Calabria;

Il CENTRO FUNZIONALE CENTRALE

assunte le criticita' comunicate dai Centri Funzionali Decentrati di tutte le Regioni e Province autonome

EMETTE IL PRESENTE BOLLETTINO DI CRITICITA' NAZIONALE.

PER LA GIORNATA DI OGGI, MERCOLEDÌ 25 NOVEMBRE 2015:

MODERATA CRITICITA' PER RISCHIO IDROGEOLOGICO LOCALIZZATO SU:

CALABRIA: *Ver. Tirrenico Mer. Calabrese, Ver. Ionico Mer. Calabrese;*

PUGLIA: *Bacini del Lato e del Lenne, Salento, Puglia Centrale Adriatica;*

ORDINARIA CRITICITA' PER RISCHIO IDROGEOLOGICO LOCALIZZATO SU:

ABRUZZO: *Bacino del Pescara, Bacino Basso del Sangro, Bacini Tordino Vomano, Bacino Alto del Sangro;*

BASILICATA: *Bacino dell'Ofanto, Bacini Basento-Bradano, Bacini Agri-Sinni;*

CALABRIA: *Ver. Tirrenico Cen. Calabrese, Ver. Tirrenico Set. Calabrese, Ver. Ionico Cen. Calabrese, Ver. Ionico Set. Calabrese;*

CAMPANIA: *Piana del Sele, Alto Cilento, Alta Irpinia, Sannio, Tusciano, Alto Sele, Penisola Sorrentino - Amalfitana, Monti di Sarno, Monti Picentini, Piana Campana, Napoli e Isole, Area Vesuviana, Basso Cilento, Alto Volturno, Matese, Tanagro;*

MOLISE: *Alto Volturno - Medio Sangro, Litoranea, Frentani-Sannio Matese;*

PUGLIA: *Tavoliere, Gargano, Basso Fortore, Basso ofanto, Puglia Centrale Bradanica, Subappennino Dauno;*

SICILIA: *Centro-Settentrionale versante tirrenico, Nord-Orientale versante tirrenico e isole Eolie, Sud-Occidentale e isola di Pantelleria, Bacino del Fiume Simeto, Nord-Orientale versante ionico, Nord-Occidentale e isole Egadi e Ustica, Sud-Orientale versante ionico, Centro-Meridionale e Isole Pelagie, Sud-Orientale versante Stretto di Sicilia;*

PER LA GIORNATA DI DOMANI, GIOVEDÌ 26 NOVEMBRE 2015:

MODERATA CRITICITA' PER RISCHIO IDROGEOLOGICO LOCALIZZATO SU:

BASILICATA: *Bacini Basento-Bradano, Bacini Agri-Sinni, Bacino dell'Ofanto;*

CALABRIA: *Ver. Tirrenico Cen. Calabrese, Ver. Tirrenico Mer. Calabrese, Ver. Tirrenico Set. Calabrese, Ver. Ionico Set. Calabrese, Ver. Ionico Cen. Calabrese, Ver. Ionico Mer. Calabrese;*

CAMPANIA: *Alto Volturno, Matese, Alta Irpinia, Sannio, Piana del Sele, Alto Cilento, Penisola Sorrentino - Amalfitana, Monti di Sarno, Monti Picentini, Basso Cilento, Tanagro, Piana Campana, Napoli e Isole, Area Vesuviana, Tusciano, Alto Sele;*

MOLISE: *Litoranea, Alto Volturno - Medio Sangro, Frentani-Sannio Matese;*

PUGLIA: *Subappennino Dauno, Tavoliere, Bacini del Lato e del Lenne, Gargano, Basso Fortore;*

ORDINARIA CRITICITA' PER RISCHIO IDROGEOLOGICO LOCALIZZATO SU:

ABRUZZO: *Bacino Basso del Sangro, Bacino dell'Aterno, Bacino del Pescara, Marsica, Bacino Alto del Sangro, Bacini Tordino Vomano;*

LAZIO: *Appennino di Rieti, Bacino del Liri, Aniene;*

PUGLIA: *Puglia Centrale Adriatica, Puglia Centrale Bradanica, Basso ofanto, Salento;*

SICILIA: *Nord-Orientale versante tirrenico e isole Eolie, Sud-Occidentale e isola di Pantelleria, Sud-Orientale versante ionico, Sud-Orientale versante Stretto di Sicilia, Nord-Occidentale e isole Egadi e Ustica, Centro-Meridionale e Isole Pelagie, Centro-Settentrionale versante tirrenico, Bacino del Fiume Simeto, Nord-Orientale versante ionico;*

NOTE: Regione Campania: si rappresenta che la criticità dichiarata per la giornata di domani, giovedì 26 novembre 2015, decorre dalle ore 08:00.Precedentemente è da intendersi ordinaria su tutte le zone di allerta.
Regione Calabria: si rappresenta che la moderata criticità su tutte le zone d'allerta decorre dalle 18.00 di oggi.

MERCOLEDÌ 25 NOVEMBRE 2015
ORE 16:00

IL DIRETTORE DELL'UFFICIO
ROBERTO OREFICINI ROSI

PROTEZIONE CIVILE
Presidenza del Consiglio dei Ministri
Dipartimento della Protezione Civile

Centro Funzionale Centrale - Settore Idro

AGGIORNAMENTO EFFETTI AL SUOLO PREVISTI PER MERCOLEDÌ 25 NOVEMBRE 2015

- Limiti regionali
- Zone di Allerta
- Assenza di fenomeni significativi prevedibili
- Ordinaria criticità per rischio idrogeologico localizzato
- Ordinaria criticità per rischio idraulico diffuso
- Moderata criticità per rischio idrogeologico localizzato
- Moderata criticità per rischio idraulico diffuso
- Elevata criticità per rischio idrogeologico localizzato
- Elevata criticità per rischio idraulico diffuso

PROTEZIONE CIVILE
Presidenza del Consiglio dei Ministri
Dipartimento della Protezione Civile

Centro Funzionale Centrale – Settore Idro

EFFETTI AL SUOLO PREVISTI PER GIOVEDÌ 26 NOVEMBRE 2015

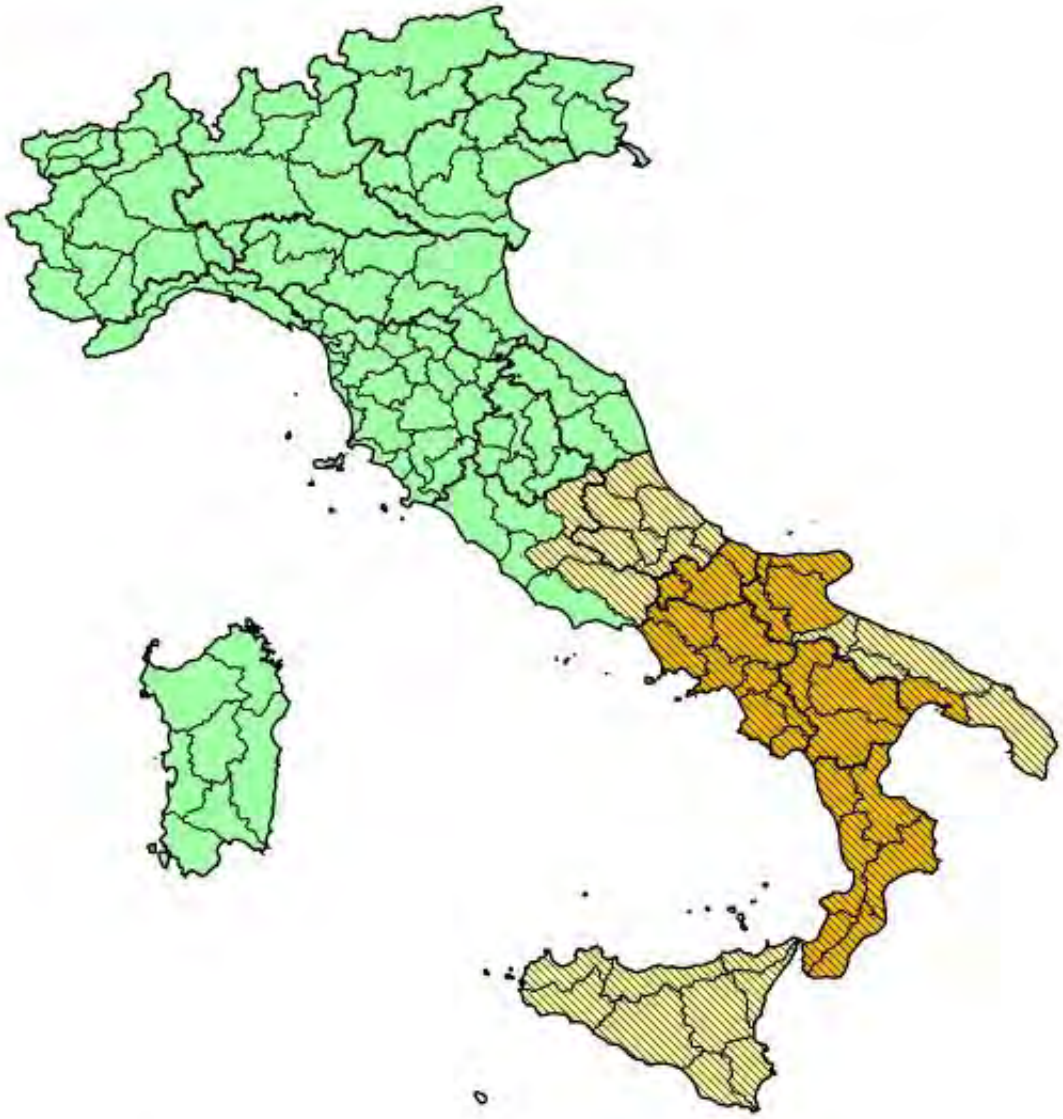

- Limiti regionali
- Zone di Allerta
- Assenza di fenomeni significativi prevedibili
- Ordinaria criticità per rischio idrogeologico localizzato
- Ordinaria criticità per rischio idraulico diffuso
- Moderata criticità per rischio idrogeologico localizzato
- Moderata criticità per rischio idraulico diffuso
- Elevata criticità per rischio idrogeologico localizzato
- Elevata criticità per rischio idraulico diffuso

PROTEZIONE CIVILE
Presidenza del Consiglio dei Ministri
Dipartimento della Protezione Civile

Centro Funzionale Centrale – Settore Idro

OGGETTO: BOLLETTINO DI CRITICITA' NAZIONALE

RIFE/./ DIRETTIVA PRESIDENZA CONSIGLIO DEI MINISTRI 27-2-2004.
INDIRIZZI OPERATIVI PER LA GESTIONE ORGANIZZATIVA E FUNZIONALE DEL SISTEMA DI ALLERTAMENTO NAZIONALE, STATALE E REGIONALE, PER IL RISCHIO IDROGEOLOGICO E IDRAULICO AI FINI DI PROTEZIONE CIVILE.

Premesso che:
- è stato emesso in data odierna il Bollettino di vigilanza meteorologica nazionale;
è in corso ll'Avviso di condizioni meteorologiche avverse N.° 15134 PROT. DPC RIA/58408 del 25 novembre 2015;
- sono in corso gli Avvisi di criticita' regionali di Abruzzo, Molise, Campania, Puglia, Basilicata, Calabria, e Sicilia;

Il CENTRO FUNZIONALE CENTRALE
assunte le criticita' comunicate dai Centri Funzionali Decentrati di tutte le Regioni e Province autonome
EMETTE IL PRESENTE BOLLETTINO DI CRITICITA' NAZIONALE.

PER LA GIORNATA DI OGGI, GIOVEDÌ 26 NOVEMBRE 2015:

MODERATA CRITICITA' PER RISCHIO IDROGEOLOGICO LOCALIZZATO SU:

BASILICATA: *Bacini Agri-Sinni, Bacini Basento-Bradano, Bacino dell'Ofanto;*

CALABRIA: *Ver. Ionico Cen. Calabrese, Ver. Ionico Mer. Calabrese, Ver. Ionico Set. Calabrese, Ver. Tirrenico Mer. Calabrese, Ver. Tirrenico Set. Calabrese, Ver. Tirrenico Cen. Calabrese;*

CAMPANIA: *Piana del Sele, Alto Cilento, Tusciano, Alto Sele, Piana Campana, Napoli e Isole, Area Vesuviana, Alto Volturno, Matese, Penisola Sorrentino - Amalfitana, Monti di Sarno, Monti Picentini, Alta Irpinia, Sannio, Basso Cilento, Tanagro;*

MOLISE: *Alto Volturno - Medio Sangro, Frentani-Sannio Matese, Litoranea;*

PUGLIA: *Subappennino Dauno, Bacini del Lato e del Lenne, Basso Fortore, Tavoliere, Gargano;*

SICILIA: *Nord-Occidentale e isole Egadi e Ustica, Nord-Orientale versante tirrenico e isole Eolie, Nord-Orientale versante ionico, Sud-Occidentale e isola di Pantelleria, Centro-Settentrionale versante tirrenico;*

ORDINARIA CRITICITA' PER RISCHIO IDROGEOLOGICO LOCALIZZATO SU:

ABRUZZO: *Bacino Basso del Sangro, Bacino dell'Aterno, Bacini Tordino Vomano, Marsica, Bacino del Pescara, Bacino Alto del Sangro;*

LAZIO: *Aniene, Appennino di Rieti, Bacino del Liri;*

MARCHE: *Pianura Marchigiana Meridionale, Appennino Marchigiano Meridionale;*

PUGLIA: *Puglia Centrale Adriatica, Salento, Puglia Centrale Bradanica, Basso ofanto;*

SICILIA: *Centro-Meridionale e Isole Pelagie, Bacino del Fiume Simeto, Sud-Orientale versante Stretto di Sicilia, Sud-Orientale versante ionico;*

UMBRIA: *Nera Corno, Chiascio Topino Marroggia;*

PER LA GIORNATA DI DOMANI, VENERDÌ 27 NOVEMBRE 2015:

MODERATA CRITICITA' PER RISCHIO IDRAULICO DIFFUSO SU:

ABRUZZO: *Bacini Tordino Vomano, Bacino del Pescara, Bacino Basso del Sangro;*

MOLISE: *Litoranea, Alto Volturno - Medio Sangro, Frentani-Sannio Matese;*

MODERATA CRITICITA' PER RISCHIO IDROGEOLOGICO LOCALIZZATO SU:

ABRUZZO: *Bacino Alto del Sangro, Marsica, Bacino dell'Aterno;*

CALABRIA: *Ver. Ionico Cen. Calabrese, Ver. Ionico Mer. Calabrese, Ver. Tirrenico Mer. Calabrese, Ver. Tirrenico Set. Calabrese, Ver. Ionico Set. Calabrese, Ver. Tirrenico Cen. Calabrese;*

CAMPANIA: *Basso Cilento, Penisola Sorrentino - Amalfitana, Monti di Sarno, Monti Picentini, Alta Irpinia, Sannio, Tanagro, Alto Volturno, Matese, Piana Campana, Napoli e Isole, Area Vesuviana, Tusciano, Alto Sele, Piana del Sele, Alto Cilento;*

PUGLIA: *Gargano, Puglia Centrale Adriatica, Basso ofanto, Tavoliere, Salento, Subappennino Dauno, Basso Fortore, Bacini del Lato e del Lenne, Puglia Centrale Bradanica;*

SICILIA: *Nord-Occidentale e isole Egadi e Ustica, Nord-Orientale versante tirrenico e isole Eolie, Centro-Settentrionale versante tirrenico, Nord-Orientale versante ionico, Sud-Occidentale e isola di Pantelleria;*

ORDINARIA CRITICITA' PER RISCHIO IDROGEOLOGICO LOCALIZZATO SU:

BASILICATA: *Bacini Basento-Bradano, Bacino dell'Ofanto, Bacini Agri-Sinni;*

LAZIO: *Bacino del Liri, Aniene, Appennino di Rieti;*

MARCHE: *Appennino Marchigiano Meridionale, Pianura Marchigiana Meridionale;*

SICILIA: *Sud-Orientale versante Stretto di Sicilia, Bacino del Fiume Simeto, Sud-Orientale versante ionico, Centro-Meridionale e Isole Pelagie;*

UMBRIA: *Nera Corno, Chiascio Topino Marroggia;*

NOTE: Campania: Si rappresenta che la criticità dichiarata per la giornata di domani, venerdì 27 novembre 2015, è da intendersi valida fino alle 08:00 . Successivamente la criticità è da intendersi:
- MODERATA per RISCHIO IDROGEOLOGICO DIFFUSO ed IDRAULICO DIFFUSO sulle ZONE le di ALLERTA 2, 4, 7.
- ORDINARIA per RISCHIO IDROGEOLOGICO LOCALIZZATO ed IDRAULICO LOCALIZZATO sulle ZONE le di ALLERTA 1, 3, 5, 6, 8.

GIOVEDÌ 26 NOVEMBRE 2015
ORE 16:00

IL DIRETTORE DELL'UFFICIO
ROBERTO OREFICINI ROSI

PROTEZIONE CIVILE
Presidenza del Consiglio dei Ministri
Dipartimento della Protezione Civile

Centro Funzionale Centrale – Settore Idro

AGGIORNAMENTO EFFETTI AL SUOLO PREVISTI PER GIOVEDÌ 26 NOVEMBRE 2015

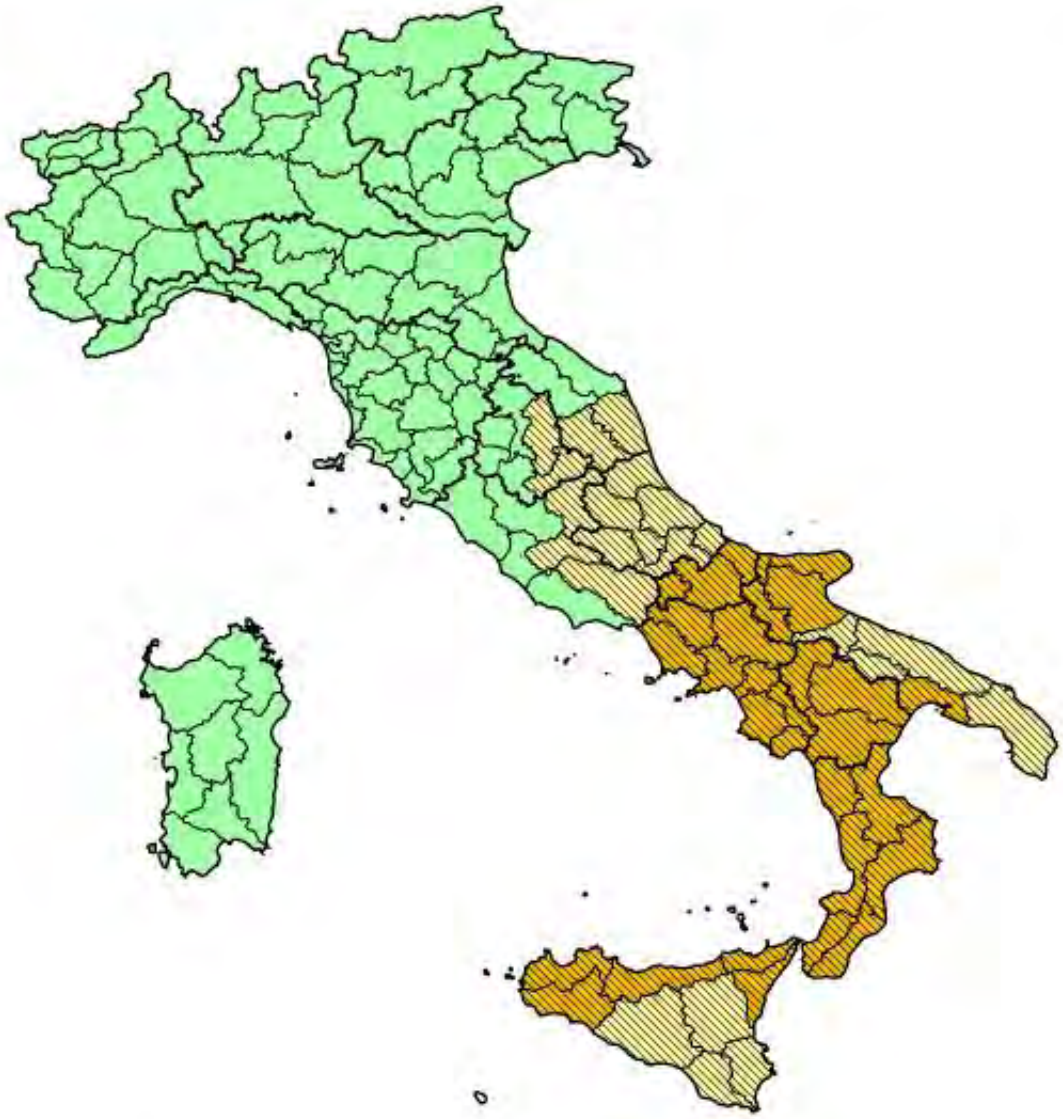

- Limiti regionali
- Zone di Allerta
- Assenza di fenomeni significativi prevedibili
- Ordinaria criticità per rischio idrogeologico localizzato
- Ordinaria criticità per rischio idraulico diffuso
- Moderata criticità per rischio idrogeologico localizzato
- Moderata criticità per rischio idraulico diffuso
- Elevata criticità per rischio idrogeologico localizzato
- Elevata criticità per rischio idraulico diffuso

PROTEZIONE CIVILE
Presidenza del Consiglio dei Ministri
Dipartimento della Protezione Civile

Centro Funzionale Centrale – Settore Idro

EFFETTI AL SUOLO PREVISTI PER VENERDÌ 27 NOVEMBRE 2015

- Limiti regionali
- Zone di Allerta
- Assenza di fenomeni significativi prevedibili
- Ordinaria criticità per rischio idrogeologico localizzato
- Ordinaria criticità per rischio idraulico diffuso
- Moderata criticità per rischio idrogeologico localizzato
- Moderata criticità per rischio idraulico diffuso
- Elevata criticità per rischio idrogeologico localizzato
- Elevata criticità per rischio idraulico diffuso

PROTEZIONE CIVILE
Presidenza del Consiglio dei Ministri
Dipartimento della Protezione Civile

Centro Funzionale Centrale – Settore Idro

OGGETTO: BOLLETTINO DI CRITICITA' NAZIONALE

RIFE/./ DIRETTIVA PRESIDENZA CONSIGLIO DEI MINISTRI 27-2-2004.
INDIRIZZI OPERATIVI PER LA GESTIONE ORGANIZZATIVA E FUNZIONALE DEL SISTEMA DI ALLERTAMENTO NAZIONALE, STATALE E REGIONALE, PER IL RISCHIO IDROGEOLOGICO E IDRAULICO AI FINI DI PROTEZIONE CIVILE.

Premesso che:
- è stato emesso in data odierna il Bollettino di vigilanza meteorologica nazionale;
- è in corso l'Avviso di avverse condizioni meteorologiche N.° 15134 PROT. DPC RIA/58408 del 25 novembre 2015;
- è stato emesso l'avviso di criticità regionale dell'Abruzzo e sono in corso gli avvisi di criticità regionali di Molise, Campania, Puglia e Calabria;

Il CENTRO FUNZIONALE CENTRALE

assunte le criticita' comunicate dai Centri Funzionali Decentrati di tutte le Regioni e Province autonome

EMETTE IL PRESENTE BOLLETTINO DI CRITICITA' NAZIONALE.

PER LA GIORNATA DI OGGI, VENERDÌ 27 NOVEMBRE 2015:

ELEVATA CRITICITA' PER RISCHIO IDRAULICO DIFFUSO SU:

ABRUZZO: *Bacino Basso del Sangro, Bacino del Pescara;*

MODERATA CRITICITA' PER RISCHIO IDRAULICO DIFFUSO SU:

ABRUZZO: *Bacini Tordino Vomano;*

MOLISE: *Frentani-Sannio Matese, Litoranea;*

MODERATA CRITICITA' PER RISCHIO IDROGEOLOGICO LOCALIZZATO SU:

ABRUZZO: *Bacino dell'Aterno, Marsica, Bacino Alto del Sangro;*

CALABRIA: *Ver. Ionico Cen. Calabrese, Ver. Tirrenico Set. Calabrese, Ver. Tirrenico Mer. Calabrese, Ver. Tirrenico Cen. Calabrese, Ver. Ionico Mer. Calabrese, Ver. Ionico Set. Calabrese;*

CAMPANIA: *Alta Irpinia, Sannio, Tanagro, Alto Volturno, Matese;*

MOLISE: *Alto Volturno - Medio Sangro;*

PUGLIA: *Puglia Centrale Bradanica, Basso ofanto, Gargano, Subappennino Dauno, Tavoliere, Puglia Centrale Adriatica, Salento, Bacini del Lato e del Lenne, Basso Fortore;*

ORDINARIA CRITICITA' PER RISCHIO IDROGEOLOGICO LOCALIZZATO SU:

BASILICATA: *Bacini Basento-Bradano, Bacini Agri-Sinni, Bacino dell'Ofanto;*

CAMPANIA: *Tusciano, Alto Sele, Piana del Sele, Alto Cilento, Piana Campana, Napoli e Isole, Area Vesuviana, Penisola Sorrentino - Amalfitana, Monti di Sarno, Monti Picentini, Basso Cilento;*

LAZIO: *Appennino di Rieti, Bacino del Liri;*

MARCHE: *Appennino Marchigiano Meridionale, Pianura Marchigiana Meridionale;*

SICILIA: *Nord-Orientale versante ionico, Sud-Orientale versante Stretto di Sicilia, Bacino del Fiume Simeto, Centro-Meridionale e Isole Pelagie, Centro-Settentrionale versante tirrenico, Nord-Orientale versante tirrenico e isole Eolie, Nord-Occidentale e isole Egadi e Ustica, Sud-Occidentale e isola di Pantelleria, Sud-Orientale versante ionico;*

PER LA GIORNATA DI DOMANI, SABATO 28 NOVEMBRE 2015:

MODERATA CRITICITA' PER RISCHIO IDRAULICO DIFFUSO SU:

ABRUZZO: *Bacini Tordino Vomano, Bacino del Pescara, Bacino Basso del Sangro;*

MOLISE: *Litoranea;*

MODERATA CRITICITA' PER RISCHIO IDROGEOLOGICO LOCALIZZATO SU:

ABRUZZO: *Bacino Alto del Sangro;*

CALABRIA: *Ver. Tirrenico Cen. Calabrese, Ver. Ionico Cen. Calabrese, Ver. Tirrenico Set. Calabrese, Ver. Ionico Mer. Calabrese, Ver. Ionico Set. Calabrese, Ver. Tirrenico Mer. Calabrese;*

CAMPANIA: *Alta Irpinia, Sannio, Tanagro, Alto Volturno, Matese;*

MOLISE: *Frentani-Sannio Matese;*

ORDINARIA CRITICITA' PER RISCHIO IDROGEOLOGICO LOCALIZZATO SU:

ABRUZZO: *Marsica, Bacino dell'Aterno;*

CAMPANIA: *Piana del Sele, Alto Cilento, Basso Cilento, Penisola Sorrentino - Amalfitana, Monti di Sarno, Monti Picentini, Piana Campana, Napoli e Isole, Area Vesuviana, Tusciano, Alto Sele;*

MOLISE: *Alto Volturno - Medio Sangro;*

PUGLIA: *Gargano, Bacini del Lato e del Lenne, Puglia Centrale Bradanica, Basso Fortore, Subappennino Dauno, Basso ofanto, Salento, Tavoliere, Puglia Centrale Adriatica;*

SICILIA: *Centro-Settentrionale versante tirrenico, Nord-Orientale versante ionico, Nord-Orientale versante tirrenico e isole Eolie;*

NOTE:
Regione CAMPANIA: si rappresenta che la criticità dichiarata per la giornata di domani, sabato 28 novembre 2015, è da intendersi valida fino alle 08:00. Successivamente è da intendersi nulla.
Regione ABRUZZO: a scadenza dell'Avviso di criticità n. 17/2015 del 27 novembre 2015 (ore 14:00 del 28/11/2015), il CODICE ARANCIONE (CRITICITÀ MODERATA) passa a CODICE GIALLO (CRITICITÀ ORDINARIA). Pertanto, dalle 14:00 del 28/11/2015 previsto CODICE GIALLO (CRITICITÀ ORDINARIA) per RISCHIO IDROGEOLOGICO LOCALIZZATO su zone di allerta Abru-B, Abru-D1 e Abru-E; previsto CODICE GIALLO
(CRITICITÀ ORDINARIA) per RISCHIO IDRAULICO DIFFUSO su zone di allerta Abru-A, Abru-C e Abru-D2.

VENERDÌ 27 NOVEMBRE 2015
ORE 16:00

IL DIRETTORE DELL'UFFICIO
ROBERTO OREFICINI ROSI

PROTEZIONE CIVILE
Presidenza del Consiglio dei Ministri
Dipartimento della Protezione Civile

Centro Funzionale Centrale – Settore Idro

AGGIORNAMENTO EFFETTI AL SUOLO PREVISTI PER VENERDÌ 27 NOVEMBRE 2015

- Limiti regionali
- Zone di Allerta
- Assenza di fenomeni significativi prevedibili
- Ordinaria criticità per rischio idrogeologico localizzato
- Ordinaria criticità per rischio idraulico diffuso
- Moderata criticità per rischio idrogeologico localizzato
- Moderata criticità per rischio idraulico diffuso
- Elevata criticità per rischio idrogeologico localizzato
- Elevata criticità per rischio idraulico diffuso

PROTEZIONE CIVILE
Presidenza del Consiglio dei Ministri
Dipartimento della Protezione Civile

Centro Funzionale Centrale – Settore Idro

EFFETTI AL SUOLO PREVISTI PER SABATO 28 NOVEMBRE 2015

- Limiti regionali
- Zone di Allerta
- Assenza di fenomeni significativi prevedibili
- Ordinaria criticità per rischio idrogeologico localizzato
- Ordinaria criticità per rischio idraulico diffuso
- Moderata criticità per rischio idrogeologico localizzato
- Moderata criticità per rischio idraulico diffuso
- Elevata criticità per rischio idrogeologico localizzato
- Elevata criticità per rischio idraulico diffuso

PROTEZIONE CIVILE
Presidenza del Consiglio dei Ministri
Dipartimento della Protezione Civile

Centro Funzionale Centrale – Settore Idro

OGGETTO: BOLLETTINO DI CRITICITA' NAZIONALE

RIFE/./ DIRETTIVA PRESIDENZA CONSIGLIO DEI MINISTRI 27-2-2004.
INDIRIZZI OPERATIVI PER LA GESTIONE ORGANIZZATIVA E FUNZIONALE DEL SISTEMA DI ALLERTAMENTO NAZIONALE, STATALE E REGIONALE, PER IL RISCHIO IDROGEOLOGICO E IDRAULICO AI FINI DI PROTEZIONE CIVILE.

Premesso che:
- è stato emesso in data odierna il Bollettino di vigilanza meteorologica nazionale;
- non sono in corso Avvisi di criticita';

Il CENTRO FUNZIONALE CENTRALE

assunte le criticita' comunicate dai Centri Funzionali Decentrati di tutte le Regioni e Province autonome

EMETTE IL PRESENTE BOLLETTINO DI CRITICITA' NAZIONALE.

PER LA GIORNATA DI OGGI, SABATO 28 NOVEMBRE 2015:

ORDINARIA CRITICITA' PER RISCHIO IDRAULICO DIFFUSO SU:

ABRUZZO: *Bacino Basso del Sangro, Bacino del Pescara, Bacini Tordino Vomano;*

MOLISE: *Litoranea;*

PUGLIA: *Basso Fortore;*

SICILIA: *Sud-Occidentale e isola di Pantelleria;*

ORDINARIA CRITICITA' PER RISCHIO IDROGEOLOGICO LOCALIZZATO SU:

ABRUZZO: *Bacino Alto del Sangro, Marsica, Bacino dell'Aterno;*

CALABRIA: *Ver. Ionico Set. Calabrese, Ver. Ionico Mer. Calabrese, Ver. Tirrenico Set. Calabrese, Ver. Tirrenico Mer. Calabrese, Ver. Tirrenico Cen. Calabrese, Ver. Ionico Cen. Calabrese;*

MOLISE: *Alto Volturno - Medio Sangro, Frentani-Sannio Matese;*

SICILIA: *Centro-Settentrionale versante tirrenico, Nord-Orientale versante tirrenico e isole Eolie, Nord-Orientale versante ionico, Nord-Occidentale e isole Egadi e Ustica;*

PER LA GIORNATA DI DOMANI, DOMENICA 29 NOVEMBRE 2015:

ORDINARIA CRITICITA' PER RISCHIO IDRAULICO DIFFUSO SU:

SICILIA: *Sud-Occidentale e isola di Pantelleria;*

ORDINARIA CRITICITA' PER RISCHIO IDROGEOLOGICO LOCALIZZATO SU:

ABRUZZO: *Bacini Tordino Vomano, Bacino Basso del Sangro, Bacino del Pescara, Bacino Alto del Sangro;*

CALABRIA: *Ver. Tirrenico Set. Calabrese, Ver. Ionico Mer. Calabrese, Ver. Tirrenico Cen. Calabrese, Ver. Ionico Set. Calabrese, Ver. Ionico Cen. Calabrese, Ver. Tirrenico Mer. Calabrese;*

SABATO 28 NOVEMBRE 2015
ORE 16:00

IL DIRETTORE DELL'UFFICIO
ROBERTO OREFICINI ROSI

PROTEZIONE CIVILE
Presidenza del Consiglio dei Ministri
Dipartimento della Protezione Civile

Centro Funzionale Centrale – Settore Idro

AGGIORNAMENTO EFFETTI AL SUOLO PREVISTI PER SABATO 28 NOVEMBRE 2015

- Limiti regionali
- Zone di Allerta
- Assenza di fenomeni significativi prevedibili
- Ordinaria criticità per rischio idrogeologico localizzato
- Ordinaria criticità per rischio idraulico diffuso
- Moderata criticità per rischio idrogeologico localizzato
- Moderata criticità per rischio idraulico diffuso
- Elevata criticità per rischio idrogeologico localizzato
- Elevata criticità per rischio idraulico diffuso

PROTEZIONE CIVILE
Presidenza del Consiglio dei Ministri
Dipartimento della Protezione Civile

Centro Funzionale Centrale – Settore Idro

EFFETTI AL SUOLO PREVISTI PER DOMENICA 29 NOVEMBRE 2015

- Limiti regionali
- Zone di Allerta
- Assenza di fenomeni significativi prevedibili
- Ordinaria criticità per rischio idrogeologico localizzato
- Ordinaria criticità per rischio idraulico diffuso
- Moderata criticità per rischio idrogeologico localizzato
- Moderata criticità per rischio idraulico diffuso
- Elevata criticità per rischio idrogeologico localizzato
- Elevata criticità per rischio idraulico diffuso

PROTEZIONE CIVILE
Presidenza del Consiglio dei Ministri
Dipartimento della Protezione Civile

Centro Funzionale Centrale – Settore Idro

OGGETTO: BOLLETTINO DI CRITICITA' NAZIONALE

RIFE/./ DIRETTIVA PRESIDENZA CONSIGLIO DEI MINISTRI 27-2-2004.
INDIRIZZI OPERATIVI PER LA GESTIONE ORGANIZZATIVA E FUNZIONALE DEL SISTEMA DI ALLERTAMENTO NAZIONALE, STATALE E REGIONALE, PER IL RISCHIO IDROGEOLOGICO E IDRAULICO AI FINI DI PROTEZIONE CIVILE.

Premesso che:
- è stato emesso in data odierna il Bollettino di vigilanza meteorologica nazionale;
- non sono in corso Avvisi di criticita';

Il CENTRO FUNZIONALE CENTRALE
assunte le criticita' comunicate dai Centri Funzionali Decentrati di tutte le Regioni e Province autonome
EMETTE IL PRESENTE BOLLETTINO DI CRITICITA' NAZIONALE.

PER LA GIORNATA DI OGGI, DOMENICA 29 NOVEMBRE 2015:

ORDINARIA CRITICITA' PER RISCHIO IDROGEOLOGICO LOCALIZZATO SU:
ABRUZZO: *Bacino Basso del Sangro, Bacino del Pescara, Bacino Alto del Sangro, Bacini Tordino Vomano;*

PER LA GIORNATA DI DOMANI, LUNEDÌ 30 NOVEMBRE 2015:

ASSENZA DI FENOMENI SIGNIFICATIVI PREVEDIBILI SUL TERRITORIO;

DOMENICA 29 NOVEMBRE 2015
ORE 16:00

IL DIRETTORE DELL'UFFICIO
ROBERTO OREFICINI ROSI

PROTEZIONE CIVILE
Presidenza del Consiglio dei Ministri
Dipartimento della Protezione Civile

Centro Funzionale Centrale - Settore Idro

AGGIORNAMENTO EFFETTI AL SUOLO PREVISTI PER DOMENICA 29 NOVEMBRE 2015

- Limiti regionali
- Zone di Allerta
- Assenza di fenomeni significativi prevedibili
- Ordinaria criticità per rischio idrogeologico localizzato
- Ordinaria criticità per rischio idraulico diffuso
- Moderata criticità per rischio idrogeologico localizzato
- Moderata criticità per rischio idraulico diffuso
- Elevata criticità per rischio idrogeologico localizzato
- Elevata criticità per rischio idraulico diffuso

PROTEZIONE CIVILE
Presidenza del Consiglio dei Ministri
Dipartimento della Protezione Civile

Centro Funzionale Centrale - Settore Idro

EFFETTI AL SUOLO PREVISTI PER LUNEDÌ 30 NOVEMBRE 2015

- Limiti regionali
- Zone di Allerta
- Assenza di fenomeni significativi prevedibili
- Ordinaria criticità per rischio idrogeologico localizzato
- Ordinaria criticità per rischio idraulico diffuso
- Moderata criticità per rischio idrogeologico localizzato
- Moderata criticità per rischio idraulico diffuso
- Elevata criticità per rischio idrogeologico localizzato
- Elevata criticità per rischio idraulico diffuso

PROTEZIONE CIVILE
Presidenza del Consiglio dei Ministri
Dipartimento della Protezione Civile

Centro Funzionale Centrale – Settore Idro

OGGETTO: BOLLETTINO DI CRITICITA' NAZIONALE

RIFE/./ DIRETTIVA PRESIDENZA CONSIGLIO DEI MINISTRI 27-2-2004.
INDIRIZZI OPERATIVI PER LA GESTIONE ORGANIZZATIVA E FUNZIONALE DEL SISTEMA DI ALLERTAMENTO NAZIONALE, STATALE E REGIONALE, PER IL RISCHIO IDROGEOLOGICO E IDRAULICO AI FINI DI PROTEZIONE CIVILE.

Premesso che:
- è stato emesso in data odierna il Bollettino di vigilanza meteorologica nazionale;
- non sono in corso Avvisi di criticita';

Il CENTRO FUNZIONALE CENTRALE
assunte le criticita' comunicate dai Centri Funzionali Decentrati di tutte le Regioni e Province autonome
EMETTE IL PRESENTE BOLLETTINO DI CRITICITA' NAZIONALE.

PER LA GIORNATA DI OGGI, LUNEDÌ 30 NOVEMBRE 2015:

ASSENZA DI FENOMENI SIGNIFICATIVI PREVEDIBILI SUL TERRITORIO;

PER LA GIORNATA DI DOMANI, MARTEDÌ 01 DICEMBRE 2015:

ASSENZA DI FENOMENI SIGNIFICATIVI PREVEDIBILI SUL TERRITORIO;

LUNEDÌ 30 NOVEMBRE 2015
ORE 16:00

IL DIRETTORE DELL'UFFICIO
ROBERTO OREFICINI ROSI

PROTEZIONE CIVILE
Presidenza del Consiglio dei Ministri
Dipartimento della Protezione Civile

Centro Funzionale Centrale - Settore Idro

AGGIORNAMENTO EFFETTI AL SUOLO PREVISTI PER LUNEDÌ 30 NOVEMBRE 2015

- Limiti regionali
- Zone di Allerta
- Assenza di fenomeni significativi prevedibili
- Ordinaria criticità per rischio idrogeologico localizzato
- Ordinaria criticità per rischio idraulico diffuso
- Moderata criticità per rischio idrogeologico localizzato
- Moderata criticità per rischio idraulico diffuso
- Elevata criticità per rischio idrogeologico localizzato
- Elevata criticità per rischio idraulico diffuso

PROTEZIONE CIVILE
Presidenza del Consiglio dei Ministri
Dipartimento della Protezione Civile

Centro Funzionale Centrale - Settore Idro

EFFETTI AL SUOLO PREVISTI PER MARTEDÌ 01 DICEMBRE 2015

- Limiti regionali
- Zone di Allerta
- Assenza di fenomeni significativi prevedibili
- Ordinaria criticità per rischio idrogeologico localizzato
- Ordinaria criticità per rischio idraulico diffuso
- Moderata criticità per rischio idrogeologico localizzato
- Moderata criticità per rischio idraulico diffuso
- Elevata criticità per rischio idrogeologico localizzato
- Elevata criticità per rischio idraulico diffuso

PROTEZIONE CIVILE
Presidenza del Consiglio dei Ministri
Dipartimento della Protezione Civile

Centro Funzionale Centrale – Settore Idro

OGGETTO: BOLLETTINO DI CRITICITA' NAZIONALE

RIFE/./ DIRETTIVA PRESIDENZA CONSIGLIO DEI MINISTRI 27-2-2004.
INDIRIZZI OPERATIVI PER LA GESTIONE ORGANIZZATIVA E FUNZIONALE DEL SISTEMA DI ALLERTAMENTO NAZIONALE, STATALE E REGIONALE, PER IL RISCHIO IDROGEOLOGICO E IDRAULICO AI FINI DI PROTEZIONE CIVILE.

Premesso che:
- è stato emesso in data odierna il Bollettino di vigilanza meteorologica nazionale;
- non sono in corso Avvisi di criticita';

Il CENTRO FUNZIONALE CENTRALE
assunte le criticita' comunicate dai Centri Funzionali Decentrati di tutte le Regioni e Province autonome
EMETTE IL PRESENTE BOLLETTINO DI CRITICITA' NAZIONALE.

PER LA GIORNATA DI OGGI, MARTEDÌ 01 DICEMBRE 2015:

ASSENZA DI FENOMENI SIGNIFICATIVI PREVEDIBILI SUL TERRITORIO;

PER LA GIORNATA DI DOMANI, MERCOLEDÌ 02 DICEMBRE 2015:

ASSENZA DI FENOMENI SIGNIFICATIVI PREVEDIBILI SUL TERRITORIO;

MARTEDÌ 01 DICEMBRE 2015
ORE 16:00

IL DIRETTORE DELL'UFFICIO
ROBERTO OREFICINI ROSI

PROTEZIONE CIVILE
Presidenza del Consiglio dei Ministri
Dipartimento della Protezione Civile

Centro Funzionale Centrale - Settore Idro

AGGIORNAMENTO EFFETTI AL SUOLO PREVISTI PER MARTEDÌ 01 DICEMBRE 2015

- Limiti regionali
- Zone di Allerta
- Assenza di fenomeni significativi prevedibili
- Ordinaria criticità per rischio idrogeologico localizzato
- Ordinaria criticità per rischio idraulico diffuso
- Moderata criticità per rischio idrogeologico localizzato
- Moderata criticità per rischio idraulico diffuso
- Elevata criticità per rischio idrogeologico localizzato
- Elevata criticità per rischio idraulico diffuso

PROTEZIONE CIVILE
Presidenza del Consiglio dei Ministri
Dipartimento della Protezione Civile

Centro Funzionale Centrale - Settore Idro

EFFETTI AL SUOLO PREVISTI PER MERCOLEDÌ 02 DICEMBRE 2015

- Limiti regionali
- Zone di Allerta
- Assenza di fenomeni significativi prevedibili
- Ordinaria criticità per rischio idrogeologico localizzato
- Ordinaria criticità per rischio idraulico diffuso
- Moderata criticità per rischio idrogeologico localizzato
- Moderata criticità per rischio idraulico diffuso
- Elevata criticità per rischio idrogeologico localizzato
- Elevata criticità per rischio idraulico diffuso

PROTEZIONE CIVILE
Presidenza del Consiglio dei Ministri
Dipartimento della Protezione Civile

Centro Funzionale Centrale – Settore Idro

OGGETTO: BOLLETTINO DI CRITICITA' NAZIONALE

RIFE/./ DIRETTIVA PRESIDENZA CONSIGLIO DEI MINISTRI 27-2-2004.
INDIRIZZI OPERATIVI PER LA GESTIONE ORGANIZZATIVA E FUNZIONALE DEL SISTEMA DI ALLERTAMENTO NAZIONALE, STATALE E REGIONALE, PER IL RISCHIO IDROGEOLOGICO E IDRAULICO AI FINI DI PROTEZIONE CIVILE.

Premesso che:
- è stato emesso in data odierna il Bollettino di vigilanza meteorologica nazionale;
- non sono in corso Avvisi di criticita';

Il CENTRO FUNZIONALE CENTRALE
assunte le criticita' comunicate dai Centri Funzionali Decentrati di tutte le Regioni e Province autonome
EMETTE IL PRESENTE BOLLETTINO DI CRITICITA' NAZIONALE.

PER LA GIORNATA DI OGGI, MERCOLEDÌ 02 DICEMBRE 2015:

ASSENZA DI FENOMENI SIGNIFICATIVI PREVEDIBILI SUL TERRITORIO;

PER LA GIORNATA DI DOMANI, GIOVEDÌ 03 DICEMBRE 2015:

ASSENZA DI FENOMENI SIGNIFICATIVI PREVEDIBILI SUL TERRITORIO;

MERCOLEDÌ 02 DICEMBRE 2015
ORE 16:00

IL DIRETTORE DELL'UFFICIO
ROBERTO OREFICINI ROSI

PROTEZIONE CIVILE
Presidenza del Consiglio dei Ministri
Dipartimento della Protezione Civile

Centro Funzionale Centrale - Settore Idro

AGGIORNAMENTO EFFETTI AL SUOLO PREVISTI PER MERCOLEDÌ 02 DICEMBRE 2015

- Limiti regionali
- Zone di Allerta
- Assenza di fenomeni significativi prevedibili
- Ordinaria criticità per rischio idrogeologico localizzato
- Ordinaria criticità per rischio idraulico diffuso
- Moderata criticità per rischio idrogeologico localizzato
- Moderata criticità per rischio idraulico diffuso
- Elevata criticità per rischio idrogeologico localizzato
- Elevata criticità per rischio idraulico diffuso

PROTEZIONE CIVILE
Presidenza del Consiglio dei Ministri
Dipartimento della Protezione Civile

Centro Funzionale Centrale – Settore Idro

EFFETTI AL SUOLO PREVISTI PER GIOVEDÌ 03 DICEMBRE 2015

- Limiti regionali
- Zone di Allerta
- Assenza di fenomeni significativi prevedibili
- Ordinaria criticità per rischio idrogeologico localizzato
- Ordinaria criticità per rischio idraulico diffuso
- Moderata criticità per rischio idrogeologico localizzato
- Moderata criticità per rischio idraulico diffuso
- Elevata criticità per rischio idrogeologico localizzato
- Elevata criticità per rischio idraulico diffuso

PROTEZIONE CIVILE
Presidenza del Consiglio dei Ministri
Dipartimento della Protezione Civile

Centro Funzionale Centrale – Settore Idro

OGGETTO: BOLLETTINO DI CRITICITA' NAZIONALE

RIFE/./ DIRETTIVA PRESIDENZA CONSIGLIO DEI MINISTRI 27-2-2004.
INDIRIZZI OPERATIVI PER LA GESTIONE ORGANIZZATIVA E FUNZIONALE DEL SISTEMA DI ALLERTAMENTO NAZIONALE, STATALE E REGIONALE, PER IL RISCHIO IDROGEOLOGICO E IDRAULICO AI FINI DI PROTEZIONE CIVILE.

Premesso che:
- è stato emesso in data odierna il Bollettino di vigilanza meteorologica nazionale;
- non sono in corso Avvisi di criticita';

Il CENTRO FUNZIONALE CENTRALE
assunte le criticita' comunicate dai Centri Funzionali Decentrati di tutte le Regioni e Province autonome
EMETTE IL PRESENTE BOLLETTINO DI CRITICITA' NAZIONALE.

PER LA GIORNATA DI OGGI, GIOVEDÌ 03 DICEMBRE 2015:

ASSENZA DI FENOMENI SIGNIFICATIVI PREVEDIBILI SUL TERRITORIO;

PER LA GIORNATA DI DOMANI, VENERDÌ 04 DICEMBRE 2015:

ASSENZA DI FENOMENI SIGNIFICATIVI PREVEDIBILI SUL TERRITORIO;

GIOVEDÌ 03 DICEMBRE 2015
ORE 16:00

IL DIRETTORE DELL'UFFICIO
ROBERTO OREFICINI ROSI

PROTEZIONE CIVILE
Presidenza del Consiglio dei Ministri
Dipartimento della Protezione Civile

Centro Funzionale Centrale - Settore Idro

AGGIORNAMENTO EFFETTI AL SUOLO PREVISTI PER GIOVEDÌ 03 DICEMBRE 2015

- Limiti regionali
- Zone di Allerta
- Assenza di fenomeni significativi prevedibili
- Ordinaria criticità per rischio idrogeologico localizzato
- Ordinaria criticità per rischio idraulico diffuso
- Moderata criticità per rischio idrogeologico localizzato
- Moderata criticità per rischio idraulico diffuso
- Elevata criticità per rischio idrogeologico localizzato
- Elevata criticità per rischio idraulico diffuso

PROTEZIONE CIVILE
Presidenza del Consiglio dei Ministri
Dipartimento della Protezione Civile

Centro Funzionale Centrale - Settore Idro

EFFETTI AL SUOLO PREVISTI PER VENERDÌ 04 DICEMBRE 2015

- Limiti regionali
- Zone di Allerta
- Assenza di fenomeni significativi prevedibili
- Ordinaria criticità per rischio idrogeologico localizzato
- Ordinaria criticità per rischio idraulico diffuso
- Moderata criticità per rischio idrogeologico localizzato
- Moderata criticità per rischio idraulico diffuso
- Elevata criticità per rischio idrogeologico localizzato
- Elevata criticità per rischio idraulico diffuso

PROTEZIONE CIVILE
Presidenza del Consiglio dei Ministri
Dipartimento della Protezione Civile

Centro Funzionale Centrale – Settore Idro

OGGETTO: BOLLETTINO DI CRITICITA' NAZIONALE

RIFE/./ DIRETTIVA PRESIDENZA CONSIGLIO DEI MINISTRI 27-2-2004.
INDIRIZZI OPERATIVI PER LA GESTIONE ORGANIZZATIVA E FUNZIONALE DEL SISTEMA DI ALLERTAMENTO NAZIONALE, STATALE E REGIONALE, PER IL RISCHIO IDROGEOLOGICO E IDRAULICO AI FINI DI PROTEZIONE CIVILE.

Premesso che:
- è stato emesso in data odierna il Bollettino di vigilanza meteorologica nazionale;
- non sono in corso Avvisi di criticita';

Il CENTRO FUNZIONALE CENTRALE
assunte le criticita' comunicate dai Centri Funzionali Decentrati di tutte le Regioni e Province autonome
EMETTE IL PRESENTE BOLLETTINO DI CRITICITA' NAZIONALE.

PER LA GIORNATA DI OGGI, VENERDÌ 04 DICEMBRE 2015:

ASSENZA DI FENOMENI SIGNIFICATIVI PREVEDIBILI SUL TERRITORIO;

PER LA GIORNATA DI DOMANI, SABATO 05 DICEMBRE 2015:

ASSENZA DI FENOMENI SIGNIFICATIVI PREVEDIBILI SUL TERRITORIO;

VENERDÌ 04 DICEMBRE 2015
ORE 16:00

IL DIRETTORE DELL'UFFICIO
ROBERTO OREFICINI ROSI

PROTEZIONE CIVILE
Presidenza del Consiglio dei Ministri
Dipartimento della Protezione Civile

Centro Funzionale Centrale - Settore Idro

AGGIORNAMENTO EFFETTI AL SUOLO PREVISTI PER VENERDÌ 04 DICEMBRE 2015

- Limiti regionali
- Zone di Allerta
- Assenza di fenomeni significativi prevedibili
- Ordinaria criticità per rischio idrogeologico localizzato
- Ordinaria criticità per rischio idraulico diffuso
- Moderata criticità per rischio idrogeologico localizzato
- Moderata criticità per rischio idraulico diffuso
- Elevata criticità per rischio idrogeologico localizzato
- Elevata criticità per rischio idraulico diffuso

PROTEZIONE CIVILE
Presidenza del Consiglio dei Ministri
Dipartimento della Protezione Civile

Centro Funzionale Centrale – Settore Idro

EFFETTI AL SUOLO PREVISTI PER SABATO 05 DICEMBRE 2015

- Limiti regionali
- Zone di Allerta
- Assenza di fenomeni significativi prevedibili
- Ordinaria criticità per rischio idrogeologico localizzato
- Ordinaria criticità per rischio idraulico diffuso
- Moderata criticità per rischio idrogeologico localizzato
- Moderata criticità per rischio idraulico diffuso
- Elevata criticità per rischio idrogeologico localizzato
- Elevata criticità per rischio idraulico diffuso

PROTEZIONE CIVILE
Presidenza del Consiglio dei Ministri
Dipartimento della Protezione Civile

Centro Funzionale Centrale – Settore Idro

OGGETTO: BOLLETTINO DI CRITICITA' NAZIONALE

RIFE/./ DIRETTIVA PRESIDENZA CONSIGLIO DEI MINISTRI 27-2-2004.
INDIRIZZI OPERATIVI PER LA GESTIONE ORGANIZZATIVA E FUNZIONALE DEL SISTEMA DI ALLERTAMENTO NAZIONALE, STATALE E REGIONALE, PER IL RISCHIO IDROGEOLOGICO E IDRAULICO AI FINI DI PROTEZIONE CIVILE.

Premesso che:
- è stato emesso in data odierna il Bollettino di vigilanza meteorologica nazionale;
- non sono in corso Avvisi di criticita';

Il CENTRO FUNZIONALE CENTRALE
assunte le criticita' comunicate dai Centri Funzionali Decentrati di tutte le Regioni e Province autonome
EMETTE IL PRESENTE BOLLETTINO DI CRITICITA' NAZIONALE.

PER LA GIORNATA DI OGGI, SABATO 05 DICEMBRE 2015:

ASSENZA DI FENOMENI SIGNIFICATIVI PREVEDIBILI SUL TERRITORIO;

PER LA GIORNATA DI DOMANI, DOMENICA 06 DICEMBRE 2015:

ASSENZA DI FENOMENI SIGNIFICATIVI PREVEDIBILI SUL TERRITORIO;

SABATO 05 DICEMBRE 2015
ORE 16:00

IL DIRETTORE DELL'UFFICIO
ROBERTO OREFICINI ROSI

PROTEZIONE CIVILE
Presidenza del Consiglio dei Ministri
Dipartimento della Protezione Civile

Centro Funzionale Centrale - Settore Idro

AGGIORNAMENTO EFFETTI AL SUOLO PREVISTI PER SABATO 05 DICEMBRE 2015

- Limiti regionali
- Zone di Allerta
- Assenza di fenomeni significativi prevedibili
- Ordinaria criticità per rischio idrogeologico localizzato
- Ordinaria criticità per rischio idraulico diffuso
- Moderata criticità per rischio idrogeologico localizzato
- Moderata criticità per rischio idraulico diffuso
- Elevata criticità per rischio idrogeologico localizzato
- Elevata criticità per rischio idraulico diffuso

PROTEZIONE CIVILE
Presidenza del Consiglio dei Ministri
Dipartimento della Protezione Civile

Centro Funzionale Centrale - Settore Idro

EFFETTI AL SUOLO PREVISTI PER DOMENICA 06 DICEMBRE 2015

- Limiti regionali
- Zone di Allerta
- Assenza di fenomeni significativi prevedibili
- Ordinaria criticità per rischio idrogeologico localizzato
- Ordinaria criticità per rischio idraulico diffuso
- Moderata criticità per rischio idrogeologico localizzato
- Moderata criticità per rischio idraulico diffuso
- Elevata criticità per rischio idrogeologico localizzato
- Elevata criticità per rischio idraulico diffuso

PROTEZIONE CIVILE
Presidenza del Consiglio dei Ministri
Dipartimento della Protezione Civile

Centro Funzionale Centrale – Settore Idro

OGGETTO: BOLLETTINO DI CRITICITA' NAZIONALE

RIFE/./ DIRETTIVA PRESIDENZA CONSIGLIO DEI MINISTRI 27-2-2004.
INDIRIZZI OPERATIVI PER LA GESTIONE ORGANIZZATIVA E FUNZIONALE DEL SISTEMA DI ALLERTAMENTO NAZIONALE, STATALE E REGIONALE, PER IL RISCHIO IDROGEOLOGICO E IDRAULICO AI FINI DI PROTEZIONE CIVILE.

Premesso che:
- è stato emesso in data odierna il Bollettino di vigilanza meteorologica nazionale;
- non sono in corso Avvisi di criticita';

Il CENTRO FUNZIONALE CENTRALE
assunte le criticita' comunicate dai Centri Funzionali Decentrati di tutte le Regioni e Province autonome
EMETTE IL PRESENTE BOLLETTINO DI CRITICITA' NAZIONALE.

PER LA GIORNATA DI OGGI, DOMENICA 06 DICEMBRE 2015:

ORDINARIA CRITICITA' PER RISCHIO IDROGEOLOGICO LOCALIZZATO SU:
SARDEGNA: *Gallura, Bacini Flumendosa-Flumineddu;*

PER LA GIORNATA DI DOMANI, LUNEDÌ 07 DICEMBRE 2015:

ORDINARIA CRITICITA' PER RISCHIO IDROGEOLOGICO LOCALIZZATO SU:
SARDEGNA: *Gallura, Bacini Flumendosa-Flumineddu;*

DOMENICA 06 DICEMBRE 2015
ORE 16:00

IL DIRETTORE DELL'UFFICIO
ROBERTO OREFICINI ROSI

PROTEZIONE CIVILE
Presidenza del Consiglio dei Ministri
Dipartimento della Protezione Civile

Centro Funzionale Centrale - Settore Idro

AGGIORNAMENTO EFFETTI AL SUOLO PREVISTI PER DOMENICA 06 DICEMBRE 2015

- Limiti regionali
- Zone di Allerta
- Assenza di fenomeni significativi prevedibili
- Ordinaria criticità per rischio idrogeologico localizzato
- Ordinaria criticità per rischio idraulico diffuso
- Moderata criticità per rischio idrogeologico localizzato
- Moderata criticità per rischio idraulico diffuso
- Elevata criticità per rischio idrogeologico localizzato
- Elevata criticità per rischio idraulico diffuso

PROTEZIONE CIVILE
Presidenza del Consiglio dei Ministri
Dipartimento della Protezione Civile

Centro Funzionale Centrale - Settore Idro

EFFETTI AL SUOLO PREVISTI PER LUNEDÌ 07 DICEMBRE 2015

- Limiti regionali
- Zone di Allerta
- Assenza di fenomeni significativi prevedibili
- Ordinaria criticità per rischio idrogeologico localizzato
- Ordinaria criticità per rischio idraulico diffuso
- Moderata criticità per rischio idrogeologico localizzato
- Moderata criticità per rischio idraulico diffuso
- Elevata criticità per rischio idrogeologico localizzato
- Elevata criticità per rischio idraulico diffuso

PROTEZIONE CIVILE
Presidenza del Consiglio dei Ministri
Dipartimento della Protezione Civile

Centro Funzionale Centrale – Settore Idro

OGGETTO: BOLLETTINO DI CRITICITA' NAZIONALE

RIFE/./ DIRETTIVA PRESIDENZA CONSIGLIO DEI MINISTRI 27-2-2004.
INDIRIZZI OPERATIVI PER LA GESTIONE ORGANIZZATIVA E FUNZIONALE DEL SISTEMA DI ALLERTAMENTO NAZIONALE, STATALE E REGIONALE, PER IL RISCHIO IDROGEOLOGICO E IDRAULICO AI FINI DI PROTEZIONE CIVILE.

Premesso che:
- è stato emesso in data odierna il Bollettino di vigilanza meteorologica nazionale;
- non sono in corso Avvisi di criticita';

Il CENTRO FUNZIONALE CENTRALE
assunte le criticita' comunicate dai Centri Funzionali Decentrati di tutte le Regioni e Province autonome
EMETTE IL PRESENTE BOLLETTINO DI CRITICITA' NAZIONALE.

PER LA GIORNATA DI OGGI, DOMENICA 06 DICEMBRE 2015:

ORDINARIA CRITICITA' PER RISCHIO IDROGEOLOGICO LOCALIZZATO SU:
SARDEGNA: *Gallura, Bacini Flumendosa-Flumineddu;*

PER LA GIORNATA DI DOMANI, LUNEDÌ 07 DICEMBRE 2015:

ORDINARIA CRITICITA' PER RISCHIO IDROGEOLOGICO LOCALIZZATO SU:
SARDEGNA: *Gallura, Bacini Flumendosa-Flumineddu;*

DOMENICA 06 DICEMBRE 2015
ORE 16:00

IL DIRETTORE DELL'UFFICIO
ROBERTO OREFICINI ROSI

PROTEZIONE CIVILE
Presidenza del Consiglio dei Ministri
Dipartimento della Protezione Civile

Centro Funzionale Centrale - Settore Idro

AGGIORNAMENTO EFFETTI AL SUOLO PREVISTI PER DOMENICA 06 DICEMBRE 2015

- Limiti regionali
- Zone di Allerta
- Assenza di fenomeni significativi prevedibili
- Ordinaria criticità per rischio idrogeologico localizzato
- Ordinaria criticità per rischio idraulico diffuso
- Moderata criticità per rischio idrogeologico localizzato
- Moderata criticità per rischio idraulico diffuso
- Elevata criticità per rischio idrogeologico localizzato
- Elevata criticità per rischio idraulico diffuso

PROTEZIONE CIVILE
Presidenza del Consiglio dei Ministri
Dipartimento della Protezione Civile

Centro Funzionale Centrale - Settore Idro

EFFETTI AL SUOLO PREVISTI PER LUNEDÌ 07 DICEMBRE 2015

- Limiti regionali
- Zone di Allerta
- Assenza di fenomeni significativi prevedibili
- Ordinaria criticità per rischio idrogeologico localizzato
- Ordinaria criticità per rischio idraulico diffuso
- Moderata criticità per rischio idrogeologico localizzato
- Moderata criticità per rischio idraulico diffuso
- Elevata criticità per rischio idrogeologico localizzato
- Elevata criticità per rischio idraulico diffuso

PROTEZIONE CIVILE
Presidenza del Consiglio dei Ministri
Dipartimento della Protezione Civile

Centro Funzionale Centrale – Settore Idro

OGGETTO: BOLLETTINO DI CRITICITA' NAZIONALE

RIFE/./ DIRETTIVA PRESIDENZA CONSIGLIO DEI MINISTRI 27-2-2004.
INDIRIZZI OPERATIVI PER LA GESTIONE ORGANIZZATIVA E FUNZIONALE DEL SISTEMA DI ALLERTAMENTO NAZIONALE, STATALE E REGIONALE, PER IL RISCHIO IDROGEOLOGICO E IDRAULICO AI FINI DI PROTEZIONE CIVILE.

Premesso che:
- è stato emesso in data odierna il Bollettino di vigilanza meteorologica nazionale;
- non sono in corso Avvisi di criticita';

Il CENTRO FUNZIONALE CENTRALE
assunte le criticita' comunicate dai Centri Funzionali Decentrati di tutte le Regioni e Province autonome
EMETTE IL PRESENTE BOLLETTINO DI CRITICITA' NAZIONALE.

PER LA GIORNATA DI OGGI, LUNEDÌ 07 DICEMBRE 2015:

ORDINARIA CRITICITA' PER RISCHIO IDROGEOLOGICO LOCALIZZATO SU:
SARDEGNA: *Bacini Flumendosa-Flumineddu;*
TOSCANA: *Ombrone Gr-Costa, Fiora e Albegna-Costa e Giglio, Etruria-Costa Nord, Isole, Etruria-Costa Sud;*

PER LA GIORNATA DI DOMANI, MARTEDÌ 08 DICEMBRE 2015:

ORDINARIA CRITICITA' PER RISCHIO IDROGEOLOGICO LOCALIZZATO SU:
TOSCANA: *Etruria-Costa Nord, Etruria-Costa Sud, Isole, Fiora e Albegna-Costa e Giglio, Ombrone Gr-Costa;*

NOTE: SARDEGNA: LA CRITICITA' ORDINARIA IDROGEOLOGICA PER RISCHIO RESIDUO, SULLA ZONA FLUMENDOSA-FLUMINEDDU, HA VALIDITA' SINO ALLE ORE 18:00 ODIERNE.

LUNEDÌ 07 DICEMBRE 2015
ORE 16:00

IL DIRETTORE DELL'UFFICIO
ROBERTO OREFICINI ROSI

PROTEZIONE CIVILE
Presidenza del Consiglio dei Ministri
Dipartimento della Protezione Civile

Centro Funzionale Centrale - Settore Idro

AGGIORNAMENTO EFFETTI AL SUOLO PREVISTI PER LUNEDÌ 07 DICEMBRE 2015

- Limiti regionali
- Zone di Allerta
- Assenza di fenomeni significativi prevedibili
- Ordinaria criticità per rischio idrogeologico localizzato
- Ordinaria criticità per rischio idraulico diffuso
- Moderata criticità per rischio idrogeologico localizzato
- Moderata criticità per rischio idraulico diffuso
- Elevata criticità per rischio idrogeologico localizzato
- Elevata criticità per rischio idraulico diffuso

PROTEZIONE CIVILE
Presidenza del Consiglio dei Ministri
Dipartimento della Protezione Civile

Centro Funzionale Centrale - Settore Idro

EFFETTI AL SUOLO PREVISTI PER MARTEDÌ 08 DICEMBRE 2015

- Limiti regionali
- Zone di Allerta
- Assenza di fenomeni significativi prevedibili
- Ordinaria criticità per rischio idrogeologico localizzato
- Ordinaria criticità per rischio idraulico diffuso
- Moderata criticità per rischio idrogeologico localizzato
- Moderata criticità per rischio idraulico diffuso
- Elevata criticità per rischio idrogeologico localizzato
- Elevata criticità per rischio idraulico diffuso

PROTEZIONE CIVILE
Presidenza del Consiglio dei Ministri
Dipartimento della Protezione Civile

Centro Funzionale Centrale – Settore Idro

OGGETTO: BOLLETTINO DI CRITICITA' NAZIONALE

RIFE/./ DIRETTIVA PRESIDENZA CONSIGLIO DEI MINISTRI 27-2-2004.
INDIRIZZI OPERATIVI PER LA GESTIONE ORGANIZZATIVA E FUNZIONALE DEL SISTEMA DI ALLERTAMENTO NAZIONALE, STATALE E REGIONALE, PER IL RISCHIO IDROGEOLOGICO E IDRAULICO AI FINI DI PROTEZIONE CIVILE.

Premesso che:
- è stato emesso in data odierna il Bollettino di vigilanza meteorologica nazionale;
- non sono in corso Avvisi di criticita';

Il CENTRO FUNZIONALE CENTRALE
assunte le criticita' comunicate dai Centri Funzionali Decentrati di tutte le Regioni e Province autonome
EMETTE IL PRESENTE BOLLETTINO DI CRITICITA' NAZIONALE.

PER LA GIORNATA DI OGGI, MARTEDÌ 08 DICEMBRE 2015:

ORDINARIA CRITICITA' PER RISCHIO IDROGEOLOGICO LOCALIZZATO SU:
TOSCANA: *Isole;*

PER LA GIORNATA DI DOMANI, MERCOLEDÌ 09 DICEMBRE 2015:

ORDINARIA CRITICITA' PER RISCHIO IDROGEOLOGICO LOCALIZZATO SU:
CALABRIA: *Ver. Tirrenico Cen. Calabrese, Ver. Ionico Set. Calabrese, Ver. Tirrenico Mer. Calabrese, Ver. Ionico Cen. Calabrese, Ver. Tirrenico Set. Calabrese, Ver. Ionico Mer. Calabrese;*

MARTEDÌ 08 DICEMBRE 2015
ORE 16:00

IL DIRETTORE DELL'UFFICIO
ROBERTO OREFICINI ROSI

PROTEZIONE CIVILE
Presidenza del Consiglio dei Ministri
Dipartimento della Protezione Civile

Centro Funzionale Centrale - Settore Idro

AGGIORNAMENTO EFFETTI AL SUOLO PREVISTI PER MARTEDÌ 08 DICEMBRE 2015

- Limiti regionali
- Zone di Allerta
- Assenza di fenomeni significativi prevedibili
- Ordinaria criticità per rischio idrogeologico localizzato
- Ordinaria criticità per rischio idraulico diffuso
- Moderata criticità per rischio idrogeologico localizzato
- Moderata criticità per rischio idraulico diffuso
- Elevata criticità per rischio idrogeologico localizzato
- Elevata criticità per rischio idraulico diffuso

PROTEZIONE CIVILE
Presidenza del Consiglio dei Ministri
Dipartimento della Protezione Civile

Centro Funzionale Centrale - Settore Idro

EFFETTI AL SUOLO PREVISTI PER MERCOLEDÌ 09 DICEMBRE 2015

- Limiti regionali
- Zone di Allerta
- Assenza di fenomeni significativi prevedibili
- Ordinaria criticità per rischio idrogeologico localizzato
- Ordinaria criticità per rischio idraulico diffuso
- Moderata criticità per rischio idrogeologico localizzato
- Moderata criticità per rischio idraulico diffuso
- Elevata criticità per rischio idrogeologico localizzato
- Elevata criticità per rischio idraulico diffuso

PROTEZIONE CIVILE
Presidenza del Consiglio dei Ministri
Dipartimento della Protezione Civile

Centro Funzionale Centrale – Settore Idro

OGGETTO: BOLLETTINO DI CRITICITA' NAZIONALE

RIFE/./ DIRETTIVA PRESIDENZA CONSIGLIO DEI MINISTRI 27-2-2004.
INDIRIZZI OPERATIVI PER LA GESTIONE ORGANIZZATIVA E FUNZIONALE DEL SISTEMA DI ALLERTAMENTO NAZIONALE, STATALE E REGIONALE, PER IL RISCHIO IDROGEOLOGICO E IDRAULICO AI FINI DI PROTEZIONE CIVILE.

Premesso che:
- è stato emesso in data odierna il Bollettino di vigilanza meteorologica nazionale;
- è stato emesso l'Avviso per avverse condizioni meteorologiche N° 15135 Prot. RIA/61224 del 09 Dicembre 2015;
- non sono in corso Avvisi di criticita';

Il CENTRO FUNZIONALE CENTRALE
assunte le criticita' comunicate dai Centri Funzionali Decentrati di tutte le Regioni e Province autonome
EMETTE IL PRESENTE BOLLETTINO DI CRITICITA' NAZIONALE.

PER LA GIORNATA DI OGGI, MERCOLEDÌ 09 DICEMBRE 2015:

ORDINARIA CRITICITA' PER RISCHIO IDROGEOLOGICO LOCALIZZATO SU:

CALABRIA: *Ver. Ionico Mer. Calabrese, Ver. Tirrenico Mer. Calabrese, Ver. Ionico Cen. Calabrese, Ver. Ionico Set. Calabrese, Ver. Tirrenico Set. Calabrese, Ver. Tirrenico Cen. Calabrese;*

PER LA GIORNATA DI DOMANI, GIOVEDÌ 10 DICEMBRE 2015:

ORDINARIA CRITICITA' PER RISCHIO IDROGEOLOGICO LOCALIZZATO SU:

CALABRIA: *Ver. Tirrenico Cen. Calabrese, Ver. Ionico Cen. Calabrese, Ver. Ionico Set. Calabrese, Ver. Ionico Mer. Calabrese, Ver. Tirrenico Set. Calabrese, Ver. Tirrenico Mer. Calabrese;*

SICILIA: *Nord-Orientale versante tirrenico e isole Eolie, Nord-Orientale versante ionico, Centro-Settentrionale versante tirrenico;*

MERCOLEDÌ 09 DICEMBRE 2015
ORE 16:00

IL DIRETTORE DELL'UFFICIO
ROBERTO OREFICINI ROSI

PROTEZIONE CIVILE
Presidenza del Consiglio dei Ministri
Dipartimento della Protezione Civile

Centro Funzionale Centrale - Settore Idro

AGGIORNAMENTO EFFETTI AL SUOLO PREVISTI PER MERCOLEDÌ 09 DICEMBRE 2015

- Limiti regionali
- Zone di Allerta
- Assenza di fenomeni significativi prevedibili
- Ordinaria criticità per rischio idrogeologico localizzato
- Ordinaria criticità per rischio idraulico diffuso
- Moderata criticità per rischio idrogeologico localizzato
- Moderata criticità per rischio idraulico diffuso
- Elevata criticità per rischio idrogeologico localizzato
- Elevata criticità per rischio idraulico diffuso

PROTEZIONE CIVILE
Presidenza del Consiglio dei Ministri
Dipartimento della Protezione Civile

Centro Funzionale Centrale – Settore Idro

EFFETTI AL SUOLO PREVISTI PER GIOVEDÌ 10 DICEMBRE 2015

- Limiti regionali
- Zone di Allerta
- Assenza di fenomeni significativi prevedibili
- Ordinaria criticità per rischio idrogeologico localizzato
- Ordinaria criticità per rischio idraulico diffuso
- Moderata criticità per rischio idrogeologico localizzato
- Moderata criticità per rischio idraulico diffuso
- Elevata criticità per rischio idrogeologico localizzato
- Elevata criticità per rischio idraulico diffuso

PROTEZIONE CIVILE
Presidenza del Consiglio dei Ministri
Dipartimento della Protezione Civile

Centro Funzionale Centrale – Settore Idro

OGGETTO: BOLLETTINO DI CRITICITA' NAZIONALE

RIFE/./ DIRETTIVA PRESIDENZA CONSIGLIO DEI MINISTRI 27-2-2004.
INDIRIZZI OPERATIVI PER LA GESTIONE ORGANIZZATIVA E FUNZIONALE DEL SISTEMA DI ALLERTAMENTO NAZIONALE, STATALE E REGIONALE, PER IL RISCHIO IDROGEOLOGICO E IDRAULICO AI FINI DI PROTEZIONE CIVILE.

Premesso che:
- è stato emesso in data odierna il Bollettino di vigilanza meteorologica nazionale;
- è in corso l'Avviso per avverse condizioni meteorologiche N° 15135 Prot. RIA/61224 del 09 Dicembre 2015;
- non sono in corso Avvisi di criticita';

Il CENTRO FUNZIONALE CENTRALE
assunte le criticita' comunicate dai Centri Funzionali Decentrati di tutte le Regioni e Province autonome
EMETTE IL PRESENTE BOLLETTINO DI CRITICITA' NAZIONALE.

PER LA GIORNATA DI OGGI, GIOVEDÌ 10 DICEMBRE 2015:

ORDINARIA CRITICITA' PER RISCHIO IDROGEOLOGICO LOCALIZZATO SU:

CALABRIA: *Ver. Ionico Mer. Calabrese, Ver. Tirrenico Cen. Calabrese, Ver. Ionico Set. Calabrese, Ver. Tirrenico Mer. Calabrese, Ver. Tirrenico Set. Calabrese, Ver. Ionico Cen. Calabrese;*

MOLISE: *Frentani-Sannio Matese, Litoranea;*

SICILIA: *Centro-Settentrionale versante tirrenico, Nord-Orientale versante tirrenico e isole Eolie, Nord-Orientale versante ionico;*

PER LA GIORNATA DI DOMANI, VENERDÌ 11 DICEMBRE 2015:

ASSENZA DI FENOMENI SIGNIFICATIVI PREVEDIBILI SUL TERRITORIO;

GIOVEDÌ 10 DICEMBRE 2015
ORE 16:00

IL DIRETTORE DELL'UFFICIO
ROBERTO OREFICINI ROSI

PROTEZIONE CIVILE
Presidenza del Consiglio dei Ministri
Dipartimento della Protezione Civile

Centro Funzionale Centrale - Settore Idro

AGGIORNAMENTO EFFETTI AL SUOLO PREVISTI PER GIOVEDÌ 10 DICEMBRE 2015

- Limiti regionali
- Zone di Allerta
- Assenza di fenomeni significativi prevedibili
- Ordinaria criticità per rischio idrogeologico localizzato
- Ordinaria criticità per rischio idraulico diffuso
- Moderata criticità per rischio idrogeologico localizzato
- Moderata criticità per rischio idraulico diffuso
- Elevata criticità per rischio idrogeologico localizzato
- Elevata criticità per rischio idraulico diffuso

PROTEZIONE CIVILE
Presidenza del Consiglio dei Ministri
Dipartimento della Protezione Civile

Centro Funzionale Centrale – Settore Idro

EFFETTI AL SUOLO PREVISTI PER VENERDÌ 11 DICEMBRE 2015

- Limiti regionali
- Zone di Allerta
- Assenza di fenomeni significativi prevedibili
- Ordinaria criticità per rischio idrogeologico localizzato
- Ordinaria criticità per rischio idraulico diffuso
- Moderata criticità per rischio idrogeologico localizzato
- Moderata criticità per rischio idraulico diffuso
- Elevata criticità per rischio idrogeologico localizzato
- Elevata criticità per rischio idraulico diffuso

PROTEZIONE CIVILE
Presidenza del Consiglio dei Ministri
Dipartimento della Protezione Civile

Centro Funzionale Centrale – Settore Idro

OGGETTO: BOLLETTINO DI CRITICITA' NAZIONALE

RIFE/./ DIRETTIVA PRESIDENZA CONSIGLIO DEI MINISTRI 27-2-2004.
INDIRIZZI OPERATIVI PER LA GESTIONE ORGANIZZATIVA E FUNZIONALE DEL SISTEMA DI ALLERTAMENTO NAZIONALE, STATALE E REGIONALE, PER IL RISCHIO IDROGEOLOGICO E IDRAULICO AI FINI DI PROTEZIONE CIVILE.

Premesso che:
- è stato emesso in data odierna il Bollettino di vigilanza meteorologica nazionale;
- non sono in corso Avvisi di criticita';

Il CENTRO FUNZIONALE CENTRALE
assunte le criticita' comunicate dai Centri Funzionali Decentrati di tutte le Regioni e Province autonome
EMETTE IL PRESENTE BOLLETTINO DI CRITICITA' NAZIONALE.

PER LA GIORNATA DI OGGI, VENERDÌ 11 DICEMBRE 2015:

ASSENZA DI FENOMENI SIGNIFICATIVI PREVEDIBILI SUL TERRITORIO;

PER LA GIORNATA DI DOMANI, SABATO 12 DICEMBRE 2015:

ASSENZA DI FENOMENI SIGNIFICATIVI PREVEDIBILI SUL TERRITORIO;

VENERDÌ 11 DICEMBRE 2015
ORE 16:00

IL DIRETTORE DELL'UFFICIO
ROBERTO OREFICINI ROSI

PROTEZIONE CIVILE
Presidenza del Consiglio dei Ministri
Dipartimento della Protezione Civile

Centro Funzionale Centrale - Settore Idro

AGGIORNAMENTO EFFETTI AL SUOLO PREVISTI PER VENERDÌ 11 DICEMBRE 2015

- Limiti regionali
- Zone di Allerta
- Assenza di fenomeni significativi prevedibili
- Ordinaria criticità per rischio idrogeologico localizzato
- Ordinaria criticità per rischio idraulico diffuso
- Moderata criticità per rischio idrogeologico localizzato
- Moderata criticità per rischio idraulico diffuso
- Elevata criticità per rischio idrogeologico localizzato
- Elevata criticità per rischio idraulico diffuso

PROTEZIONE CIVILE
Presidenza del Consiglio dei Ministri
Dipartimento della Protezione Civile

Centro Funzionale Centrale – Settore Idro

EFFETTI AL SUOLO PREVISTI PER SABATO 12 DICEMBRE 2015

- Limiti regionali
- Zone di Allerta
- Assenza di fenomeni significativi prevedibili
- Ordinaria criticità per rischio idrogeologico localizzato
- Ordinaria criticità per rischio idraulico diffuso
- Moderata criticità per rischio idrogeologico localizzato
- Moderata criticità per rischio idraulico diffuso
- Elevata criticità per rischio idrogeologico localizzato
- Elevata criticità per rischio idraulico diffuso

PROTEZIONE CIVILE
Presidenza del Consiglio dei Ministri
Dipartimento della Protezione Civile

Centro Funzionale Centrale – Settore Idro

OGGETTO: BOLLETTINO DI CRITICITA' NAZIONALE

RIFE/./ DIRETTIVA PRESIDENZA CONSIGLIO DEI MINISTRI 27-2-2004.
INDIRIZZI OPERATIVI PER LA GESTIONE ORGANIZZATIVA E FUNZIONALE DEL SISTEMA DI ALLERTAMENTO NAZIONALE, STATALE E REGIONALE, PER IL RISCHIO IDROGEOLOGICO E IDRAULICO AI FINI DI PROTEZIONE CIVILE.

Premesso che:
- è stato emesso in data odierna il Bollettino di vigilanza meteorologica nazionale;
- non sono in corso Avvisi di criticita';

Il CENTRO FUNZIONALE CENTRALE
assunte le criticita' comunicate dai Centri Funzionali Decentrati di tutte le Regioni e Province autonome
EMETTE IL PRESENTE BOLLETTINO DI CRITICITA' NAZIONALE.

PER LA GIORNATA DI OGGI, SABATO 12 DICEMBRE 2015:

ASSENZA DI FENOMENI SIGNIFICATIVI PREVEDIBILI SUL TERRITORIO;

PER LA GIORNATA DI DOMANI, DOMENICA 13 DICEMBRE 2015:

ASSENZA DI FENOMENI SIGNIFICATIVI PREVEDIBILI SUL TERRITORIO;

SABATO 12 DICEMBRE 2015
ORE 16:00

IL DIRETTORE DELL'UFFICIO
ROBERTO OREFICINI ROSI

PROTEZIONE CIVILE
Presidenza del Consiglio dei Ministri
Dipartimento della Protezione Civile

Centro Funzionale Centrale - Settore Idro

AGGIORNAMENTO EFFETTI AL SUOLO PREVISTI PER SABATO 12 DICEMBRE 2015

- Limiti regionali
- Zone di Allerta
- Assenza di fenomeni significativi prevedibili
- Ordinaria criticità per rischio idrogeologico localizzato
- Ordinaria criticità per rischio idraulico diffuso
- Moderata criticità per rischio idrogeologico localizzato
- Moderata criticità per rischio idraulico diffuso
- Elevata criticità per rischio idrogeologico localizzato
- Elevata criticità per rischio idraulico diffuso

PROTEZIONE CIVILE
Presidenza del Consiglio dei Ministri
Dipartimento della Protezione Civile

Centro Funzionale Centrale – Settore Idro

EFFETTI AL SUOLO PREVISTI PER DOMENICA 13 DICEMBRE 2015

- Limiti regionali
- Zone di Allerta
- Assenza di fenomeni significativi prevedibili
- Ordinaria criticità per rischio idrogeologico localizzato
- Ordinaria criticità per rischio idraulico diffuso
- Moderata criticità per rischio idrogeologico localizzato
- Moderata criticità per rischio idraulico diffuso
- Elevata criticità per rischio idrogeologico localizzato
- Elevata criticità per rischio idraulico diffuso

PROTEZIONE CIVILE
Presidenza del Consiglio dei Ministri
Dipartimento della Protezione Civile

Centro Funzionale Centrale – Settore Idro

OGGETTO: BOLLETTINO DI CRITICITA' NAZIONALE

RIFE/./ DIRETTIVA PRESIDENZA CONSIGLIO DEI MINISTRI 27-2-2004.
INDIRIZZI OPERATIVI PER LA GESTIONE ORGANIZZATIVA E FUNZIONALE DEL SISTEMA DI ALLERTAMENTO NAZIONALE, STATALE E REGIONALE, PER IL RISCHIO IDROGEOLOGICO E IDRAULICO AI FINI DI PROTEZIONE CIVILE.

Premesso che:
- è stato emesso in data odierna il Bollettino di vigilanza meteorologica nazionale;
- non sono in corso Avvisi di criticita';

Il CENTRO FUNZIONALE CENTRALE
assunte le criticita' comunicate dai Centri Funzionali Decentrati di tutte le Regioni e Province autonome
EMETTE IL PRESENTE BOLLETTINO DI CRITICITA' NAZIONALE.

PER LA GIORNATA DI OGGI, DOMENICA 13 DICEMBRE 2015:

ASSENZA DI FENOMENI SIGNIFICATIVI PREVEDIBILI SUL TERRITORIO;

PER LA GIORNATA DI DOMANI, LUNEDÌ 14 DICEMBRE 2015:

ASSENZA DI FENOMENI SIGNIFICATIVI PREVEDIBILI SUL TERRITORIO;

DOMENICA 13 DICEMBRE 2015
ORE 16:00

IL DIRETTORE DELL'UFFICIO
ROBERTO OREFICINI ROSI

PROTEZIONE CIVILE
Presidenza del Consiglio dei Ministri
Dipartimento della Protezione Civile

Centro Funzionale Centrale – Settore Idro

AGGIORNAMENTO EFFETTI AL SUOLO PREVISTI PER DOMENICA 13 DICEMBRE 2015

- Limiti regionali
- Zone di Allerta
- Assenza di fenomeni significativi prevedibili
- Ordinaria criticità per rischio idrogeologico localizzato
- Ordinaria criticità per rischio idraulico diffuso
- Moderata criticità per rischio idrogeologico localizzato
- Moderata criticità per rischio idraulico diffuso
- Elevata criticità per rischio idrogeologico localizzato
- Elevata criticità per rischio idraulico diffuso

PROTEZIONE CIVILE
Presidenza del Consiglio dei Ministri
Dipartimento della Protezione Civile

Centro Funzionale Centrale – Settore Idro

EFFETTI AL SUOLO PREVISTI PER LUNEDÌ 14 DICEMBRE 2015

- Limiti regionali
- Zone di Allerta
- Assenza di fenomeni significativi prevedibili
- Ordinaria criticità per rischio idrogeologico localizzato
- Ordinaria criticità per rischio idraulico diffuso
- Moderata criticità per rischio idrogeologico localizzato
- Moderata criticità per rischio idraulico diffuso
- Elevata criticità per rischio idrogeologico localizzato
- Elevata criticità per rischio idraulico diffuso

PROTEZIONE CIVILE
Presidenza del Consiglio dei Ministri
Dipartimento della Protezione Civile

Centro Funzionale Centrale – Settore Idro

OGGETTO: BOLLETTINO DI CRITICITA' NAZIONALE

RIFE/./ DIRETTIVA PRESIDENZA CONSIGLIO DEI MINISTRI 27-2-2004.
INDIRIZZI OPERATIVI PER LA GESTIONE ORGANIZZATIVA E FUNZIONALE DEL SISTEMA DI ALLERTAMENTO NAZIONALE, STATALE E REGIONALE, PER IL RISCHIO IDROGEOLOGICO E IDRAULICO AI FINI DI PROTEZIONE CIVILE.

Premesso che:
- è stato emesso in data odierna il Bollettino di vigilanza meteorologica nazionale;
- non sono in corso Avvisi di criticita';

Il CENTRO FUNZIONALE CENTRALE
assunte le criticita' comunicate dai Centri Funzionali Decentrati di tutte le Regioni e Province autonome
EMETTE IL PRESENTE BOLLETTINO DI CRITICITA' NAZIONALE.

PER LA GIORNATA DI OGGI, LUNEDÌ 14 DICEMBRE 2015:

ASSENZA DI FENOMENI SIGNIFICATIVI PREVEDIBILI SUL TERRITORIO;

PER LA GIORNATA DI DOMANI, MARTEDÌ 15 DICEMBRE 2015:

ASSENZA DI FENOMENI SIGNIFICATIVI PREVEDIBILI SUL TERRITORIO;

LUNEDÌ 14 DICEMBRE 2015
ORE 16:00

IL DIRETTORE DELL'UFFICIO
ROBERTO OREFICINI ROSI

PROTEZIONE CIVILE
Presidenza del Consiglio dei Ministri
Dipartimento della Protezione Civile

Centro Funzionale Centrale - Settore Idro

AGGIORNAMENTO EFFETTI AL SUOLO PREVISTI PER LUNEDÌ 14 DICEMBRE 2015

- Limiti regionali
- Zone di Allerta
- Assenza di fenomeni significativi prevedibili
- Ordinaria criticità per rischio idrogeologico localizzato
- Ordinaria criticità per rischio idraulico diffuso
- Moderata criticità per rischio idrogeologico localizzato
- Moderata criticità per rischio idraulico diffuso
- Elevata criticità per rischio idrogeologico localizzato
- Elevata criticità per rischio idraulico diffuso

PROTEZIONE CIVILE
Presidenza del Consiglio dei Ministri
Dipartimento della Protezione Civile

Centro Funzionale Centrale – Settore Idro

EFFETTI AL SUOLO PREVISTI PER MARTEDÌ 15 DICEMBRE 2015

- Limiti regionali
- Zone di Allerta
- Assenza di fenomeni significativi prevedibili
- Ordinaria criticità per rischio idrogeologico localizzato
- Ordinaria criticità per rischio idraulico diffuso
- Moderata criticità per rischio idrogeologico localizzato
- Moderata criticità per rischio idraulico diffuso
- Elevata criticità per rischio idrogeologico localizzato
- Elevata criticità per rischio idraulico diffuso

PROTEZIONE CIVILE
Presidenza del Consiglio dei Ministri
Dipartimento della Protezione Civile

Centro Funzionale Centrale – Settore Idro

OGGETTO: BOLLETTINO DI CRITICITA' NAZIONALE

RIFE/./ DIRETTIVA PRESIDENZA CONSIGLIO DEI MINISTRI 27-2-2004.
INDIRIZZI OPERATIVI PER LA GESTIONE ORGANIZZATIVA E FUNZIONALE DEL SISTEMA DI ALLERTAMENTO NAZIONALE, STATALE E REGIONALE, PER IL RISCHIO IDROGEOLOGICO E IDRAULICO AI FINI DI PROTEZIONE CIVILE.

Premesso che:
- è stato emesso in data odierna il Bollettino di vigilanza meteorologica nazionale;
- non sono in corso Avvisi di criticita';

Il CENTRO FUNZIONALE CENTRALE
assunte le criticita' comunicate dai Centri Funzionali Decentrati di tutte le Regioni e Province autonome
EMETTE IL PRESENTE BOLLETTINO DI CRITICITA' NAZIONALE.

PER LA GIORNATA DI OGGI, MARTEDÌ 15 DICEMBRE 2015:

ASSENZA DI FENOMENI SIGNIFICATIVI PREVEDIBILI SUL TERRITORIO;

PER LA GIORNATA DI DOMANI, MERCOLEDÌ 16 DICEMBRE 2015:

ASSENZA DI FENOMENI SIGNIFICATIVI PREVEDIBILI SUL TERRITORIO;

MARTEDÌ 15 DICEMBRE 2015
ORE 16:00

IL DIRETTORE DELL'UFFICIO
ROBERTO OREFICINI ROSI

PROTEZIONE CIVILE
Presidenza del Consiglio dei Ministri
Dipartimento della Protezione Civile

Centro Funzionale Centrale - Settore Idro

AGGIORNAMENTO EFFETTI AL SUOLO PREVISTI PER MARTEDÌ 15 DICEMBRE 2015

- Limiti regionali
- Zone di Allerta
- Assenza di fenomeni significativi prevedibili
- Ordinaria criticità per rischio idrogeologico localizzato
- Ordinaria criticità per rischio idraulico diffuso
- Moderata criticità per rischio idrogeologico localizzato
- Moderata criticità per rischio idraulico diffuso
- Elevata criticità per rischio idrogeologico localizzato
- Elevata criticità per rischio idraulico diffuso

PROTEZIONE CIVILE
Presidenza del Consiglio dei Ministri
Dipartimento della Protezione Civile

Centro Funzionale Centrale – Settore Idro

EFFETTI AL SUOLO PREVISTI PER MERCOLEDÌ 16 DICEMBRE 2015

- Limiti regionali
- Zone di Allerta
- Assenza di fenomeni significativi prevedibili
- Ordinaria criticità per rischio idrogeologico localizzato
- Ordinaria criticità per rischio idraulico diffuso
- Moderata criticità per rischio idrogeologico localizzato
- Moderata criticità per rischio idraulico diffuso
- Elevata criticità per rischio idrogeologico localizzato
- Elevata criticità per rischio idraulico diffuso

PROTEZIONE CIVILE
Presidenza del Consiglio dei Ministri
Dipartimento della Protezione Civile

Centro Funzionale Centrale – Settore Idro

OGGETTO: BOLLETTINO DI CRITICITA' NAZIONALE

RIFE/./ DIRETTIVA PRESIDENZA CONSIGLIO DEI MINISTRI 27-2-2004.
INDIRIZZI OPERATIVI PER LA GESTIONE ORGANIZZATIVA E FUNZIONALE DEL SISTEMA DI ALLERTAMENTO NAZIONALE, STATALE E REGIONALE, PER IL RISCHIO IDROGEOLOGICO E IDRAULICO AI FINI DI PROTEZIONE CIVILE.

Premesso che:
- è stato emesso in data odierna il Bollettino di vigilanza meteorologica nazionale;
- non sono in corso Avvisi di criticita';

Il CENTRO FUNZIONALE CENTRALE
assunte le criticita' comunicate dai Centri Funzionali Decentrati di tutte le Regioni e Province autonome
EMETTE IL PRESENTE BOLLETTINO DI CRITICITA' NAZIONALE.

PER LA GIORNATA DI OGGI, MERCOLEDÌ 16 DICEMBRE 2015:

ASSENZA DI FENOMENI SIGNIFICATIVI PREVEDIBILI SUL TERRITORIO;

PER LA GIORNATA DI DOMANI, GIOVEDÌ 17 DICEMBRE 2015:

ASSENZA DI FENOMENI SIGNIFICATIVI PREVEDIBILI SUL TERRITORIO;

MERCOLEDÌ 16 DICEMBRE 2015
ORE 16:00

IL DIRETTORE DELL'UFFICIO
ROBERTO OREFICINI ROSI

PROTEZIONE CIVILE
Presidenza del Consiglio dei Ministri
Dipartimento della Protezione Civile

Centro Funzionale Centrale - Settore Idro

AGGIORNAMENTO EFFETTI AL SUOLO PREVISTI PER MERCOLEDÌ 16 DICEMBRE 2015

- Limiti regionali
- Zone di Allerta
- Assenza di fenomeni significativi prevedibili
- Ordinaria criticità per rischio idrogeologico localizzato
- Ordinaria criticità per rischio idraulico diffuso
- Moderata criticità per rischio idrogeologico localizzato
- Moderata criticità per rischio idraulico diffuso
- Elevata criticità per rischio idrogeologico localizzato
- Elevata criticità per rischio idraulico diffuso

PROTEZIONE CIVILE
Presidenza del Consiglio dei Ministri
Dipartimento della Protezione Civile

Centro Funzionale Centrale – Settore Idro

EFFETTI AL SUOLO PREVISTI PER GIOVEDÌ 17 DICEMBRE 2015

- Limiti regionali
- Zone di Allerta
- Assenza di fenomeni significativi prevedibili
- Ordinaria criticità per rischio idrogeologico localizzato
- Ordinaria criticità per rischio idraulico diffuso
- Moderata criticità per rischio idrogeologico localizzato
- Moderata criticità per rischio idraulico diffuso
- Elevata criticità per rischio idrogeologico localizzato
- Elevata criticità per rischio idraulico diffuso

PROTEZIONE CIVILE
Presidenza del Consiglio dei Ministri
Dipartimento della Protezione Civile

Centro Funzionale Centrale – Settore Idro

OGGETTO: BOLLETTINO DI CRITICITA' NAZIONALE

RIFE/./ DIRETTIVA PRESIDENZA CONSIGLIO DEI MINISTRI 27-2-2004.
INDIRIZZI OPERATIVI PER LA GESTIONE ORGANIZZATIVA E FUNZIONALE DEL SISTEMA DI ALLERTAMENTO NAZIONALE, STATALE E REGIONALE, PER IL RISCHIO IDROGEOLOGICO E IDRAULICO AI FINI DI PROTEZIONE CIVILE.

Premesso che:
- è stato emesso in data odierna il Bollettino di vigilanza meteorologica nazionale;
- non sono in corso Avvisi di criticita';

Il CENTRO FUNZIONALE CENTRALE
assunte le criticita' comunicate dai Centri Funzionali Decentrati di tutte le Regioni e Province autonome
EMETTE IL PRESENTE BOLLETTINO DI CRITICITA' NAZIONALE.

PER LA GIORNATA DI OGGI, GIOVEDÌ 17 DICEMBRE 2015:

ASSENZA DI FENOMENI SIGNIFICATIVI PREVEDIBILI SUL TERRITORIO;

PER LA GIORNATA DI DOMANI, VENERDÌ 18 DICEMBRE 2015:

ASSENZA DI FENOMENI SIGNIFICATIVI PREVEDIBILI SUL TERRITORIO;

GIOVEDÌ 17 DICEMBRE 2015
ORE 16:00

IL DIRETTORE DELL'UFFICIO
ROBERTO OREFICINI ROSI

PROTEZIONE CIVILE
Presidenza del Consiglio dei Ministri
Dipartimento della Protezione Civile

Centro Funzionale Centrale – Settore Idro

AGGIORNAMENTO EFFETTI AL SUOLO PREVISTI PER GIOVEDÌ 17 DICEMBRE 2015

- Limiti regionali
- Zone di Allerta
- Assenza di fenomeni significativi prevedibili
- Ordinaria criticità per rischio idrogeologico localizzato
- Ordinaria criticità per rischio idraulico diffuso
- Moderata criticità per rischio idrogeologico localizzato
- Moderata criticità per rischio idraulico diffuso
- Elevata criticità per rischio idrogeologico localizzato
- Elevata criticità per rischio idraulico diffuso

PROTEZIONE CIVILE
Presidenza del Consiglio dei Ministri
Dipartimento della Protezione Civile

Centro Funzionale Centrale - Settore Idro

EFFETTI AL SUOLO PREVISTI PER VENERDÌ 18 DICEMBRE 2015

- Limiti regionali
- Zone di Allerta
- Assenza di fenomeni significativi prevedibili
- Ordinaria criticità per rischio idrogeologico localizzato
- Ordinaria criticità per rischio idraulico diffuso
- Moderata criticità per rischio idrogeologico localizzato
- Moderata criticità per rischio idraulico diffuso
- Elevata criticità per rischio idrogeologico localizzato
- Elevata criticità per rischio idraulico diffuso

PROTEZIONE CIVILE
Presidenza del Consiglio dei Ministri
Dipartimento della Protezione Civile

Centro Funzionale Centrale – Settore Idro

OGGETTO: BOLLETTINO DI CRITICITA' NAZIONALE

RIFE/./ DIRETTIVA PRESIDENZA CONSIGLIO DEI MINISTRI 27-2-2004.
INDIRIZZI OPERATIVI PER LA GESTIONE ORGANIZZATIVA E FUNZIONALE DEL SISTEMA DI ALLERTAMENTO NAZIONALE, STATALE E REGIONALE, PER IL RISCHIO IDROGEOLOGICO E IDRAULICO AI FINI DI PROTEZIONE CIVILE.

Premesso che:
- è stato emesso in data odierna il Bollettino di vigilanza meteorologica nazionale;
- non sono in corso Avvisi di criticita';

Il CENTRO FUNZIONALE CENTRALE
assunte le criticita' comunicate dai Centri Funzionali Decentrati di tutte le Regioni e Province autonome
EMETTE IL PRESENTE BOLLETTINO DI CRITICITA' NAZIONALE.

PER LA GIORNATA DI OGGI, VENERDÌ 18 DICEMBRE 2015:

ASSENZA DI FENOMENI SIGNIFICATIVI PREVEDIBILI SUL TERRITORIO;

PER LA GIORNATA DI DOMANI, SABATO 19 DICEMBRE 2015:

ASSENZA DI FENOMENI SIGNIFICATIVI PREVEDIBILI SUL TERRITORIO;

VENERDÌ 18 DICEMBRE 2015
ORE 16:00

IL DIRETTORE DELL'UFFICIO
ROBERTO OREFICINI ROSI

PROTEZIONE CIVILE
Presidenza del Consiglio dei Ministri
Dipartimento della Protezione Civile

Centro Funzionale Centrale - Settore Idro

AGGIORNAMENTO EFFETTI AL SUOLO PREVISTI PER VENERDÌ 18 DICEMBRE 2015

- Limiti regionali
- Zone di Allerta
- Assenza di fenomeni significativi prevedibili
- Ordinaria criticità per rischio idrogeologico localizzato
- Ordinaria criticità per rischio idraulico diffuso
- Moderata criticità per rischio idrogeologico localizzato
- Moderata criticità per rischio idraulico diffuso
- Elevata criticità per rischio idrogeologico localizzato
- Elevata criticità per rischio idraulico diffuso

PROTEZIONE CIVILE
Presidenza del Consiglio dei Ministri
Dipartimento della Protezione Civile

Centro Funzionale Centrale - Settore Idro

EFFETTI AL SUOLO PREVISTI PER SABATO 19 DICEMBRE 2015

- Limiti regionali
- Zone di Allerta
- Assenza di fenomeni significativi prevedibili
- Ordinaria criticità per rischio idrogeologico localizzato
- Ordinaria criticità per rischio idraulico diffuso
- Moderata criticità per rischio idrogeologico localizzato
- Moderata criticità per rischio idraulico diffuso
- Elevata criticità per rischio idrogeologico localizzato
- Elevata criticità per rischio idraulico diffuso

PROTEZIONE CIVILE
Presidenza del Consiglio dei Ministri
Dipartimento della Protezione Civile

Centro Funzionale Centrale – Settore Idro

OGGETTO: BOLLETTINO DI CRITICITA' NAZIONALE

RIFE/./ DIRETTIVA PRESIDENZA CONSIGLIO DEI MINISTRI 27-2-2004.
INDIRIZZI OPERATIVI PER LA GESTIONE ORGANIZZATIVA E FUNZIONALE DEL SISTEMA DI ALLERTAMENTO NAZIONALE, STATALE E REGIONALE, PER IL RISCHIO IDROGEOLOGICO E IDRAULICO AI FINI DI PROTEZIONE CIVILE.

Premesso che:
- è stato emesso in data odierna il Bollettino di vigilanza meteorologica nazionale;
- non sono in corso Avvisi di criticita';

Il CENTRO FUNZIONALE CENTRALE
assunte le criticita' comunicate dai Centri Funzionali Decentrati di tutte le Regioni e Province autonome
EMETTE IL PRESENTE BOLLETTINO DI CRITICITA' NAZIONALE.

PER LA GIORNATA DI OGGI, SABATO 19 DICEMBRE 2015:

ASSENZA DI FENOMENI SIGNIFICATIVI PREVEDIBILI SUL TERRITORIO;

PER LA GIORNATA DI DOMANI, DOMENICA 20 DICEMBRE 2015:

ASSENZA DI FENOMENI SIGNIFICATIVI PREVEDIBILI SUL TERRITORIO;

SABATO 19 DICEMBRE 2015
ORE 16:00

IL DIRETTORE DELL'UFFICIO
ROBERTO OREFICINI ROSI

PROTEZIONE CIVILE
Presidenza del Consiglio dei Ministri
Dipartimento della Protezione Civile

Centro Funzionale Centrale - Settore Idro

AGGIORNAMENTO EFFETTI AL SUOLO PREVISTI PER SABATO 19 DICEMBRE 2015

- Limiti regionali
- Zone di Allerta
- Assenza di fenomeni significativi prevedibili
- Ordinaria criticità per rischio idrogeologico localizzato
- Ordinaria criticità per rischio idraulico diffuso
- Moderata criticità per rischio idrogeologico localizzato
- Moderata criticità per rischio idraulico diffuso
- Elevata criticità per rischio idrogeologico localizzato
- Elevata criticità per rischio idraulico diffuso

PROTEZIONE CIVILE
Presidenza del Consiglio dei Ministri
Dipartimento della Protezione Civile

Centro Funzionale Centrale – Settore Idro

EFFETTI AL SUOLO PREVISTI PER DOMENICA 20 DICEMBRE 2015

- Limiti regionali
- Zone di Allerta
- Assenza di fenomeni significativi prevedibili
- Ordinaria criticità per rischio idrogeologico localizzato
- Ordinaria criticità per rischio idraulico diffuso
- Moderata criticità per rischio idrogeologico localizzato
- Moderata criticità per rischio idraulico diffuso
- Elevata criticità per rischio idrogeologico localizzato
- Elevata criticità per rischio idraulico diffuso

PROTEZIONE CIVILE
Presidenza del Consiglio dei Ministri
Dipartimento della Protezione Civile

Centro Funzionale Centrale – Settore Idro

OGGETTO: BOLLETTINO DI CRITICITA' NAZIONALE

RIFE/./ DIRETTIVA PRESIDENZA CONSIGLIO DEI MINISTRI 27-2-2004.
INDIRIZZI OPERATIVI PER LA GESTIONE ORGANIZZATIVA E FUNZIONALE DEL SISTEMA DI ALLERTAMENTO NAZIONALE, STATALE E REGIONALE, PER IL RISCHIO IDROGEOLOGICO E IDRAULICO AI FINI DI PROTEZIONE CIVILE.

Premesso che:
- è stato emesso in data odierna il Bollettino di vigilanza meteorologica nazionale;
- non sono in corso Avvisi di criticita';

Il CENTRO FUNZIONALE CENTRALE
assunte le criticita' comunicate dai Centri Funzionali Decentrati di tutte le Regioni e Province autonome
EMETTE IL PRESENTE BOLLETTINO DI CRITICITA' NAZIONALE.

PER LA GIORNATA DI OGGI, DOMENICA 20 DICEMBRE 2015:

ASSENZA DI FENOMENI SIGNIFICATIVI PREVEDIBILI SUL TERRITORIO;

PER LA GIORNATA DI DOMANI, LUNEDÌ 21 DICEMBRE 2015:

ASSENZA DI FENOMENI SIGNIFICATIVI PREVEDIBILI SUL TERRITORIO;

DOMENICA 20 DICEMBRE 2015
ORE 16:00

IL DIRETTORE DELL'UFFICIO
ROBERTO OREFICINI ROSI

PROTEZIONE CIVILE
Presidenza del Consiglio dei Ministri
Dipartimento della Protezione Civile

Centro Funzionale Centrale - Settore Idro

AGGIORNAMENTO EFFETTI AL SUOLO PREVISTI PER DOMENICA 20 DICEMBRE 2015

- Limiti regionali
- Zone di Allerta
- Assenza di fenomeni significativi prevedibili
- Ordinaria criticità per rischio idrogeologico localizzato
- Ordinaria criticità per rischio idraulico diffuso
- Moderata criticità per rischio idrogeologico localizzato
- Moderata criticità per rischio idraulico diffuso
- Elevata criticità per rischio idrogeologico localizzato
- Elevata criticità per rischio idraulico diffuso

PROTEZIONE CIVILE
Presidenza del Consiglio dei Ministri
Dipartimento della Protezione Civile

Centro Funzionale Centrale – Settore Idro

EFFETTI AL SUOLO PREVISTI PER LUNEDÌ 21 DICEMBRE 2015

- Limiti regionali
- Zone di Allerta
- Assenza di fenomeni significativi prevedibili
- Ordinaria criticità per rischio idrogeologico localizzato
- Ordinaria criticità per rischio idraulico diffuso
- Moderata criticità per rischio idrogeologico localizzato
- Moderata criticità per rischio idraulico diffuso
- Elevata criticità per rischio idrogeologico localizzato
- Elevata criticità per rischio idraulico diffuso

PROTEZIONE CIVILE
Presidenza del Consiglio dei Ministri
Dipartimento della Protezione Civile

Centro Funzionale Centrale – Settore Idro

OGGETTO: BOLLETTINO DI CRITICITA' NAZIONALE

RIFE/./ DIRETTIVA PRESIDENZA CONSIGLIO DEI MINISTRI 27-2-2004.
INDIRIZZI OPERATIVI PER LA GESTIONE ORGANIZZATIVA E FUNZIONALE DEL SISTEMA DI ALLERTAMENTO NAZIONALE, STATALE E REGIONALE, PER IL RISCHIO IDROGEOLOGICO E IDRAULICO AI FINI DI PROTEZIONE CIVILE.

Premesso che:
- è stato emesso in data odierna il Bollettino di vigilanza meteorologica nazionale;
- non sono in corso Avvisi di criticita';

Il CENTRO FUNZIONALE CENTRALE
assunte le criticita' comunicate dai Centri Funzionali Decentrati di tutte le Regioni e Province autonome
EMETTE IL PRESENTE BOLLETTINO DI CRITICITA' NAZIONALE.

PER LA GIORNATA DI OGGI, LUNEDÌ 21 DICEMBRE 2015:

ASSENZA DI FENOMENI SIGNIFICATIVI PREVEDIBILI SUL TERRITORIO;

PER LA GIORNATA DI DOMANI, MARTEDÌ 22 DICEMBRE 2015:

ASSENZA DI FENOMENI SIGNIFICATIVI PREVEDIBILI SUL TERRITORIO;

LUNEDÌ 21 DICEMBRE 2015
ORE 16:00

IL DIRETTORE DELL'UFFICIO
ROBERTO OREFICINI ROSI

PROTEZIONE CIVILE
Presidenza del Consiglio dei Ministri
Dipartimento della Protezione Civile

Centro Funzionale Centrale – Settore Idro

AGGIORNAMENTO EFFETTI AL SUOLO PREVISTI PER LUNEDÌ 21 DICEMBRE 2015

- Limiti regionali
- Zone di Allerta
- Assenza di fenomeni significativi prevedibili
- Ordinaria criticità per rischio idrogeologico localizzato
- Ordinaria criticità per rischio idraulico diffuso
- Moderata criticità per rischio idrogeologico localizzato
- Moderata criticità per rischio idraulico diffuso
- Elevata criticità per rischio idrogeologico localizzato
- Elevata criticità per rischio idraulico diffuso

PROTEZIONE CIVILE
Presidenza del Consiglio dei Ministri
Dipartimento della Protezione Civile

Centro Funzionale Centrale – Settore Idro

EFFETTI AL SUOLO PREVISTI PER MARTEDÌ 22 DICEMBRE 2015

- Limiti regionali
- Zone di Allerta
- Assenza di fenomeni significativi prevedibili
- Ordinaria criticità per rischio idrogeologico localizzato
- Ordinaria criticità per rischio idraulico diffuso
- Moderata criticità per rischio idrogeologico localizzato
- Moderata criticità per rischio idraulico diffuso
- Elevata criticità per rischio idrogeologico localizzato
- Elevata criticità per rischio idraulico diffuso

PROTEZIONE CIVILE
Presidenza del Consiglio dei Ministri
Dipartimento della Protezione Civile

Centro Funzionale Centrale – Settore Idro

OGGETTO: BOLLETTINO DI CRITICITA' NAZIONALE

RIFE/./ DIRETTIVA PRESIDENZA CONSIGLIO DEI MINISTRI 27-2-2004.
INDIRIZZI OPERATIVI PER LA GESTIONE ORGANIZZATIVA E FUNZIONALE DEL SISTEMA DI ALLERTAMENTO NAZIONALE, STATALE E REGIONALE, PER IL RISCHIO IDROGEOLOGICO E IDRAULICO AI FINI DI PROTEZIONE CIVILE.

Premesso che:
- è stato emesso in data odierna il Bollettino di vigilanza meteorologica nazionale;
- non sono in corso Avvisi di criticita';

Il CENTRO FUNZIONALE CENTRALE
assunte le criticita' comunicate dai Centri Funzionali Decentrati di tutte le Regioni e Province autonome
EMETTE IL PRESENTE BOLLETTINO DI CRITICITA' NAZIONALE.

PER LA GIORNATA DI OGGI, MARTEDÌ 22 DICEMBRE 2015:

ASSENZA DI FENOMENI SIGNIFICATIVI PREVEDIBILI SUL TERRITORIO;

PER LA GIORNATA DI DOMANI, MERCOLEDÌ 23 DICEMBRE 2015:

ASSENZA DI FENOMENI SIGNIFICATIVI PREVEDIBILI SUL TERRITORIO;

MARTEDÌ 22 DICEMBRE 2015
ORE 16:00

IL DIRETTORE DELL'UFFICIO
ROBERTO OREFICINI ROSI

PROTEZIONE CIVILE
Presidenza del Consiglio dei Ministri
Dipartimento della Protezione Civile

Centro Funzionale Centrale - Settore Idro

AGGIORNAMENTO EFFETTI AL SUOLO PREVISTI PER MARTEDÌ 22 DICEMBRE 2015

- Limiti regionali
- Zone di Allerta
- Assenza di fenomeni significativi prevedibili
- Ordinaria criticità per rischio idrogeologico localizzato
- Ordinaria criticità per rischio idraulico diffuso
- Moderata criticità per rischio idrogeologico localizzato
- Moderata criticità per rischio idraulico diffuso
- Elevata criticità per rischio idrogeologico localizzato
- Elevata criticità per rischio idraulico diffuso

PROTEZIONE CIVILE
Presidenza del Consiglio dei Ministri
Dipartimento della Protezione Civile

Centro Funzionale Centrale - Settore Idro

EFFETTI AL SUOLO PREVISTI PER MERCOLEDÌ 23 DICEMBRE 2015

- Limiti regionali
- Zone di Allerta
- Assenza di fenomeni significativi prevedibili
- Ordinaria criticità per rischio idrogeologico localizzato
- Ordinaria criticità per rischio idraulico diffuso
- Moderata criticità per rischio idrogeologico localizzato
- Moderata criticità per rischio idraulico diffuso
- Elevata criticità per rischio idrogeologico localizzato
- Elevata criticità per rischio idraulico diffuso

PROTEZIONE CIVILE
Presidenza del Consiglio dei Ministri
Dipartimento della Protezione Civile

Centro Funzionale Centrale – Settore Idro

OGGETTO: BOLLETTINO DI CRITICITA' NAZIONALE

RIFE/./ DIRETTIVA PRESIDENZA CONSIGLIO DEI MINISTRI 27-2-2004.
INDIRIZZI OPERATIVI PER LA GESTIONE ORGANIZZATIVA E FUNZIONALE DEL SISTEMA DI ALLERTAMENTO NAZIONALE, STATALE E REGIONALE, PER IL RISCHIO IDROGEOLOGICO E IDRAULICO AI FINI DI PROTEZIONE CIVILE.

Premesso che:
- è stato emesso in data odierna il Bollettino di vigilanza meteorologica nazionale;
- non sono in corso Avvisi di criticita';

Il CENTRO FUNZIONALE CENTRALE
assunte le criticita' comunicate dai Centri Funzionali Decentrati di tutte le Regioni e Province autonome
EMETTE IL PRESENTE BOLLETTINO DI CRITICITA' NAZIONALE.

PER LA GIORNATA DI OGGI, MERCOLEDÌ 23 DICEMBRE 2015:

ASSENZA DI FENOMENI SIGNIFICATIVI PREVEDIBILI SUL TERRITORIO;

PER LA GIORNATA DI DOMANI, GIOVEDÌ 24 DICEMBRE 2015:

ASSENZA DI FENOMENI SIGNIFICATIVI PREVEDIBILI SUL TERRITORIO;

MERCOLEDÌ 23 DICEMBRE 2015
ORE 16:00

IL DIRETTORE DELL'UFFICIO
ROBERTO OREFICINI ROSI

PROTEZIONE CIVILE
Presidenza del Consiglio dei Ministri
Dipartimento della Protezione Civile

Centro Funzionale Centrale - Settore Idro

AGGIORNAMENTO EFFETTI AL SUOLO PREVISTI PER MERCOLEDÌ 23 DICEMBRE 2015

- Limiti regionali
- Zone di Allerta
- Assenza di fenomeni significativi prevedibili
- Ordinaria criticità per rischio idrogeologico localizzato
- Ordinaria criticità per rischio idraulico diffuso
- Moderata criticità per rischio idrogeologico localizzato
- Moderata criticità per rischio idraulico diffuso
- Elevata criticità per rischio idrogeologico localizzato
- Elevata criticità per rischio idraulico diffuso

PROTEZIONE CIVILE
Presidenza del Consiglio dei Ministri
Dipartimento della Protezione Civile

Centro Funzionale Centrale – Settore Idro

EFFETTI AL SUOLO PREVISTI PER GIOVEDÌ 24 DICEMBRE 2015

- Limiti regionali
- Zone di Allerta
- Assenza di fenomeni significativi prevedibili
- Ordinaria criticità per rischio idrogeologico localizzato
- Ordinaria criticità per rischio idraulico diffuso
- Moderata criticità per rischio idrogeologico localizzato
- Moderata criticità per rischio idraulico diffuso
- Elevata criticità per rischio idrogeologico localizzato
- Elevata criticità per rischio idraulico diffuso

PROTEZIONE CIVILE
Presidenza del Consiglio dei Ministri
Dipartimento della Protezione Civile

Centro Funzionale Centrale – Settore Idro

OGGETTO: BOLLETTINO DI CRITICITA' NAZIONALE

RIFE/./ DIRETTIVA PRESIDENZA CONSIGLIO DEI MINISTRI 27-2-2004.
INDIRIZZI OPERATIVI PER LA GESTIONE ORGANIZZATIVA E FUNZIONALE DEL SISTEMA DI ALLERTAMENTO NAZIONALE, STATALE E REGIONALE, PER IL RISCHIO IDROGEOLOGICO E IDRAULICO AI FINI DI PROTEZIONE CIVILE.

Premesso che:
- è stato emesso in data odierna il Bollettino di vigilanza meteorologica nazionale;
- non sono in corso Avvisi di criticita';

Il CENTRO FUNZIONALE CENTRALE
assunte le criticita' comunicate dai Centri Funzionali Decentrati di tutte le Regioni e Province autonome
EMETTE IL PRESENTE BOLLETTINO DI CRITICITA' NAZIONALE.

PER LA GIORNATA DI OGGI, GIOVEDÌ 24 DICEMBRE 2015:

ASSENZA DI FENOMENI SIGNIFICATIVI PREVEDIBILI SUL TERRITORIO;

PER LA GIORNATA DI DOMANI, VENERDÌ 25 DICEMBRE 2015:

ASSENZA DI FENOMENI SIGNIFICATIVI PREVEDIBILI SUL TERRITORIO;

GIOVEDÌ 24 DICEMBRE 2015
ORE 16:00

IL DIRETTORE DELL'UFFICIO
ROBERTO OREFICINI ROSI

PROTEZIONE CIVILE
Presidenza del Consiglio dei Ministri
Dipartimento della Protezione Civile

Centro Funzionale Centrale - Settore Idro

AGGIORNAMENTO EFFETTI AL SUOLO PREVISTI PER GIOVEDÌ 24 DICEMBRE 2015

- Limiti regionali
- Zone di Allerta
- Assenza di fenomeni significativi prevedibili
- Ordinaria criticità per rischio idrogeologico localizzato
- Ordinaria criticità per rischio idraulico diffuso
- Moderata criticità per rischio idrogeologico localizzato
- Moderata criticità per rischio idraulico diffuso
- Elevata criticità per rischio idrogeologico localizzato
- Elevata criticità per rischio idraulico diffuso

PROTEZIONE CIVILE
Presidenza del Consiglio dei Ministri
Dipartimento della Protezione Civile

Centro Funzionale Centrale - Settore Idro

EFFETTI AL SUOLO PREVISTI PER VENERDÌ 25 DICEMBRE 2015

- Limiti regionali
- Zone di Allerta
- Assenza di fenomeni significativi prevedibili
- Ordinaria criticità per rischio idrogeologico localizzato
- Ordinaria criticità per rischio idraulico diffuso
- Moderata criticità per rischio idrogeologico localizzato
- Moderata criticità per rischio idraulico diffuso
- Elevata criticità per rischio idrogeologico localizzato
- Elevata criticità per rischio idraulico diffuso

PROTEZIONE CIVILE
Presidenza del Consiglio dei Ministri
Dipartimento della Protezione Civile

Centro Funzionale Centrale – Settore Idro

OGGETTO: BOLLETTINO DI CRITICITA' NAZIONALE

RIFE/./ DIRETTIVA PRESIDENZA CONSIGLIO DEI MINISTRI 27-2-2004.
INDIRIZZI OPERATIVI PER LA GESTIONE ORGANIZZATIVA E FUNZIONALE DEL SISTEMA DI ALLERTAMENTO NAZIONALE, STATALE E REGIONALE, PER IL RISCHIO IDROGEOLOGICO E IDRAULICO AI FINI DI PROTEZIONE CIVILE.

Premesso che:
- è stato emesso in data odierna il Bollettino di vigilanza meteorologica nazionale;
- non sono in corso Avvisi di criticita';

Il CENTRO FUNZIONALE CENTRALE
assunte le criticita' comunicate dai Centri Funzionali Decentrati di tutte le Regioni e Province autonome
EMETTE IL PRESENTE BOLLETTINO DI CRITICITA' NAZIONALE.

PER LA GIORNATA DI OGGI, VENERDÌ 25 DICEMBRE 2015:

ASSENZA DI FENOMENI SIGNIFICATIVI PREVEDIBILI SUL TERRITORIO;

PER LA GIORNATA DI DOMANI, SABATO 26 DICEMBRE 2015:

ASSENZA DI FENOMENI SIGNIFICATIVI PREVEDIBILI SUL TERRITORIO;

VENERDÌ 25 DICEMBRE 2015
ORE 16:00

IL DIRETTORE DELL'UFFICIO
ROBERTO OREFICINI ROSI

PROTEZIONE CIVILE
Presidenza del Consiglio dei Ministri
Dipartimento della Protezione Civile

Centro Funzionale Centrale - Settore Idro

AGGIORNAMENTO EFFETTI AL SUOLO PREVISTI PER VENERDÌ 25 DICEMBRE 2015

- Limiti regionali
- Zone di Allerta
- Assenza di fenomeni significativi prevedibili
- Ordinaria criticità per rischio idrogeologico localizzato
- Ordinaria criticità per rischio idraulico diffuso
- Moderata criticità per rischio idrogeologico localizzato
- Moderata criticità per rischio idraulico diffuso
- Elevata criticità per rischio idrogeologico localizzato
- Elevata criticità per rischio idraulico diffuso

PROTEZIONE CIVILE
Presidenza del Consiglio dei Ministri
Dipartimento della Protezione Civile

Centro Funzionale Centrale – Settore Idro

EFFETTI AL SUOLO PREVISTI PER SABATO 26 DICEMBRE 2015

- Limiti regionali
- Zone di Allerta
- Assenza di fenomeni significativi prevedibili
- Ordinaria criticità per rischio idrogeologico localizzato
- Ordinaria criticità per rischio idraulico diffuso
- Moderata criticità per rischio idrogeologico localizzato
- Moderata criticità per rischio idraulico diffuso
- Elevata criticità per rischio idrogeologico localizzato
- Elevata criticità per rischio idraulico diffuso

PROTEZIONE CIVILE
Presidenza del Consiglio dei Ministri
Dipartimento della Protezione Civile

Centro Funzionale Centrale – Settore Idro

OGGETTO: BOLLETTINO DI CRITICITA' NAZIONALE

RIFE/./ DIRETTIVA PRESIDENZA CONSIGLIO DEI MINISTRI 27-2-2004.
INDIRIZZI OPERATIVI PER LA GESTIONE ORGANIZZATIVA E FUNZIONALE DEL SISTEMA DI ALLERTAMENTO NAZIONALE, STATALE E REGIONALE, PER IL RISCHIO IDROGEOLOGICO E IDRAULICO AI FINI DI PROTEZIONE CIVILE.

Premesso che:
- è stato emesso in data odierna il Bollettino di vigilanza meteorologica nazionale;
- non sono in corso Avvisi di criticita';

Il CENTRO FUNZIONALE CENTRALE
assunte le criticita' comunicate dai Centri Funzionali Decentrati di tutte le Regioni e Province autonome
EMETTE IL PRESENTE BOLLETTINO DI CRITICITA' NAZIONALE.

PER LA GIORNATA DI OGGI, SABATO 26 DICEMBRE 2015:

ASSENZA DI FENOMENI SIGNIFICATIVI PREVEDIBILI SUL TERRITORIO;

PER LA GIORNATA DI DOMANI, DOMENICA 27 DICEMBRE 2015:

ASSENZA DI FENOMENI SIGNIFICATIVI PREVEDIBILI SUL TERRITORIO;

SABATO 26 DICEMBRE 2015
ORE 16:00

IL DIRETTORE DELL'UFFICIO
ROBERTO OREFICINI ROSI

PROTEZIONE CIVILE
Presidenza del Consiglio dei Ministri
Dipartimento della Protezione Civile

Centro Funzionale Centrale – Settore Idro

AGGIORNAMENTO EFFETTI AL SUOLO PREVISTI PER SABATO 26 DICEMBRE 2015

- Limiti regionali
- Zone di Allerta
- Assenza di fenomeni significativi prevedibili
- Ordinaria criticità per rischio idrogeologico localizzato
- Ordinaria criticità per rischio idraulico diffuso
- Moderata criticità per rischio idrogeologico localizzato
- Moderata criticità per rischio idraulico diffuso
- Elevata criticità per rischio idrogeologico localizzato
- Elevata criticità per rischio idraulico diffuso

PROTEZIONE CIVILE
Presidenza del Consiglio dei Ministri
Dipartimento della Protezione Civile

Centro Funzionale Centrale – Settore Idro

EFFETTI AL SUOLO PREVISTI PER DOMENICA 27 DICEMBRE 2015

- Limiti regionali
- Zone di Allerta
- Assenza di fenomeni significativi prevedibili
- Ordinaria criticità per rischio idrogeologico localizzato
- Ordinaria criticità per rischio idraulico diffuso
- Moderata criticità per rischio idrogeologico localizzato
- Moderata criticità per rischio idraulico diffuso
- Elevata criticità per rischio idrogeologico localizzato
- Elevata criticità per rischio idraulico diffuso

PROTEZIONE CIVILE
Presidenza del Consiglio dei Ministri
Dipartimento della Protezione Civile

Centro Funzionale Centrale – Settore Idro

OGGETTO: BOLLETTINO DI CRITICITA' NAZIONALE

RIFE/./ DIRETTIVA PRESIDENZA CONSIGLIO DEI MINISTRI 27-2-2004.
INDIRIZZI OPERATIVI PER LA GESTIONE ORGANIZZATIVA E FUNZIONALE DEL SISTEMA DI ALLERTAMENTO NAZIONALE, STATALE E REGIONALE, PER IL RISCHIO IDROGEOLOGICO E IDRAULICO AI FINI DI PROTEZIONE CIVILE.

Premesso che:
- è stato emesso in data odierna il Bollettino di vigilanza meteorologica nazionale;
- non sono in corso Avvisi di criticita';

Il CENTRO FUNZIONALE CENTRALE
assunte le criticita' comunicate dai Centri Funzionali Decentrati di tutte le Regioni e Province autonome
EMETTE IL PRESENTE BOLLETTINO DI CRITICITA' NAZIONALE.

PER LA GIORNATA DI OGGI, DOMENICA 27 DICEMBRE 2015:

ASSENZA DI FENOMENI SIGNIFICATIVI PREVEDIBILI SUL TERRITORIO;

PER LA GIORNATA DI DOMANI, LUNEDÌ 28 DICEMBRE 2015:

ASSENZA DI FENOMENI SIGNIFICATIVI PREVEDIBILI SUL TERRITORIO;

DOMENICA 27 DICEMBRE 2015
ORE 16:00

IL DIRETTORE DELL'UFFICIO
ROBERTO OREFICINI ROSI

PROTEZIONE CIVILE
Presidenza del Consiglio dei Ministri
Dipartimento della Protezione Civile

Centro Funzionale Centrale - Settore Idro

AGGIORNAMENTO EFFETTI AL SUOLO PREVISTI PER DOMENICA 27 DICEMBRE 2015

- Limiti regionali
- Zone di Allerta
- Assenza di fenomeni significativi prevedibili
- Ordinaria criticità per rischio idrogeologico localizzato
- Ordinaria criticità per rischio idraulico diffuso
- Moderata criticità per rischio idrogeologico localizzato
- Moderata criticità per rischio idraulico diffuso
- Elevata criticità per rischio idrogeologico localizzato
- Elevata criticità per rischio idraulico diffuso

PROTEZIONE CIVILE
Presidenza del Consiglio dei Ministri
Dipartimento della Protezione Civile

Centro Funzionale Centrale – Settore Idro

EFFETTI AL SUOLO PREVISTI PER LUNEDÌ 28 DICEMBRE 2015

- Limiti regionali
- Zone di Allerta
- Assenza di fenomeni significativi prevedibili
- Ordinaria criticità per rischio idrogeologico localizzato
- Ordinaria criticità per rischio idraulico diffuso
- Moderata criticità per rischio idrogeologico localizzato
- Moderata criticità per rischio idraulico diffuso
- Elevata criticità per rischio idrogeologico localizzato
- Elevata criticità per rischio idraulico diffuso

PROTEZIONE CIVILE
Presidenza del Consiglio dei Ministri
Dipartimento della Protezione Civile

Centro Funzionale Centrale – Settore Idro

OGGETTO: BOLLETTINO DI CRITICITA' NAZIONALE

RIFE/./ DIRETTIVA PRESIDENZA CONSIGLIO DEI MINISTRI 27-2-2004.
INDIRIZZI OPERATIVI PER LA GESTIONE ORGANIZZATIVA E FUNZIONALE DEL SISTEMA DI ALLERTAMENTO NAZIONALE, STATALE E REGIONALE, PER IL RISCHIO IDROGEOLOGICO E IDRAULICO AI FINI DI PROTEZIONE CIVILE.

Premesso che:
- è stato emesso in data odierna il Bollettino di vigilanza meteorologica nazionale;
- non sono in corso Avvisi di criticita';

Il CENTRO FUNZIONALE CENTRALE
assunte le criticita' comunicate dai Centri Funzionali Decentrati di tutte le Regioni e Province autonome
EMETTE IL PRESENTE BOLLETTINO DI CRITICITA' NAZIONALE.

PER LA GIORNATA DI OGGI, DOMENICA 27 DICEMBRE 2015:

ASSENZA DI FENOMENI SIGNIFICATIVI PREVEDIBILI SUL TERRITORIO;

PER LA GIORNATA DI DOMANI, LUNEDÌ 28 DICEMBRE 2015:

ASSENZA DI FENOMENI SIGNIFICATIVI PREVEDIBILI SUL TERRITORIO;

DOMENICA 27 DICEMBRE 2015
ORE 16:00

IL DIRETTORE DELL'UFFICIO
ROBERTO OREFICINI ROSI

PROTEZIONE CIVILE
Presidenza del Consiglio dei Ministri
Dipartimento della Protezione Civile

Centro Funzionale Centrale - Settore Idro

AGGIORNAMENTO EFFETTI AL SUOLO PREVISTI PER DOMENICA 27 DICEMBRE 2015

- Limiti regionali
- Zone di Allerta
- Assenza di fenomeni significativi prevedibili
- Ordinaria criticità per rischio idrogeologico localizzato
- Ordinaria criticità per rischio idraulico diffuso
- Moderata criticità per rischio idrogeologico localizzato
- Moderata criticità per rischio idraulico diffuso
- Elevata criticità per rischio idrogeologico localizzato
- Elevata criticità per rischio idraulico diffuso

PROTEZIONE CIVILE
Presidenza del Consiglio dei Ministri
Dipartimento della Protezione Civile

Centro Funzionale Centrale – Settore Idro

EFFETTI AL SUOLO PREVISTI PER LUNEDÌ 28 DICEMBRE 2015

- Limiti regionali
- Zone di Allerta
- Assenza di fenomeni significativi prevedibili
- Ordinaria criticità per rischio idrogeologico localizzato
- Ordinaria criticità per rischio idraulico diffuso
- Moderata criticità per rischio idrogeologico localizzato
- Moderata criticità per rischio idraulico diffuso
- Elevata criticità per rischio idrogeologico localizzato
- Elevata criticità per rischio idraulico diffuso

PROTEZIONE CIVILE
Presidenza del Consiglio dei Ministri
Dipartimento della Protezione Civile

Centro Funzionale Centrale – Settore Idro

OGGETTO: BOLLETTINO DI CRITICITA' NAZIONALE

RIFE/./ DIRETTIVA PRESIDENZA CONSIGLIO DEI MINISTRI 27-2-2004.
INDIRIZZI OPERATIVI PER LA GESTIONE ORGANIZZATIVA E FUNZIONALE DEL SISTEMA DI ALLERTAMENTO NAZIONALE, STATALE E REGIONALE, PER IL RISCHIO IDROGEOLOGICO E IDRAULICO AI FINI DI PROTEZIONE CIVILE.

Premesso che:
- è stato emesso in data odierna il Bollettino di vigilanza meteorologica nazionale;
- non sono in corso Avvisi di criticita';

Il CENTRO FUNZIONALE CENTRALE
assunte le criticita' comunicate dai Centri Funzionali Decentrati di tutte le Regioni e Province autonome
EMETTE IL PRESENTE BOLLETTINO DI CRITICITA' NAZIONALE.

PER LA GIORNATA DI OGGI, LUNEDÌ 28 DICEMBRE 2015:

ASSENZA DI FENOMENI SIGNIFICATIVI PREVEDIBILI SUL TERRITORIO;

PER LA GIORNATA DI DOMANI, MARTEDÌ 29 DICEMBRE 2015:

ASSENZA DI FENOMENI SIGNIFICATIVI PREVEDIBILI SUL TERRITORIO;

LUNEDÌ 28 DICEMBRE 2015
ORE 16:00

IL DIRETTORE DELL'UFFICIO
ROBERTO OREFICINI ROSI

PROTEZIONE CIVILE
Presidenza del Consiglio dei Ministri
Dipartimento della Protezione Civile

Centro Funzionale Centrale - Settore Idro

AGGIORNAMENTO EFFETTI AL SUOLO PREVISTI PER LUNEDÌ 28 DICEMBRE 2015

- Limiti regionali
- Zone di Allerta
- Assenza di fenomeni significativi prevedibili
- Ordinaria criticità per rischio idrogeologico localizzato
- Ordinaria criticità per rischio idraulico diffuso
- Moderata criticità per rischio idrogeologico localizzato
- Moderata criticità per rischio idraulico diffuso
- Elevata criticità per rischio idrogeologico localizzato
- Elevata criticità per rischio idraulico diffuso

PROTEZIONE CIVILE
Presidenza del Consiglio dei Ministri
Dipartimento della Protezione Civile

Centro Funzionale Centrale – Settore Idro

EFFETTI AL SUOLO PREVISTI PER MARTEDÌ 29 DICEMBRE 2015

- Limiti regionali
- Zone di Allerta
- Assenza di fenomeni significativi prevedibili
- Ordinaria criticità per rischio idrogeologico localizzato
- Ordinaria criticità per rischio idraulico diffuso
- Moderata criticità per rischio idrogeologico localizzato
- Moderata criticità per rischio idraulico diffuso
- Elevata criticità per rischio idrogeologico localizzato
- Elevata criticità per rischio idraulico diffuso

PROTEZIONE CIVILE
Presidenza del Consiglio dei Ministri
Dipartimento della Protezione Civile

Centro Funzionale Centrale – Settore Idro

OGGETTO: BOLLETTINO DI CRITICITA' NAZIONALE

RIFE/./ DIRETTIVA PRESIDENZA CONSIGLIO DEI MINISTRI 27-2-2004.
INDIRIZZI OPERATIVI PER LA GESTIONE ORGANIZZATIVA E FUNZIONALE DEL SISTEMA DI ALLERTAMENTO NAZIONALE, STATALE E REGIONALE, PER IL RISCHIO IDROGEOLOGICO E IDRAULICO AI FINI DI PROTEZIONE CIVILE.

Premesso che:
- è stato emesso in data odierna il Bollettino di vigilanza meteorologica nazionale;
- non sono in corso Avvisi di criticita';

Il CENTRO FUNZIONALE CENTRALE
assunte le criticita' comunicate dai Centri Funzionali Decentrati di tutte le Regioni e Province autonome
EMETTE IL PRESENTE BOLLETTINO DI CRITICITA' NAZIONALE.

PER LA GIORNATA DI OGGI, MARTEDÌ 29 DICEMBRE 2015:

ASSENZA DI FENOMENI SIGNIFICATIVI PREVEDIBILI SUL TERRITORIO;

PER LA GIORNATA DI DOMANI, MERCOLEDÌ 30 DICEMBRE 2015:

ASSENZA DI FENOMENI SIGNIFICATIVI PREVEDIBILI SUL TERRITORIO;

MARTEDÌ 29 DICEMBRE 2015
ORE 16:00

IL DIRETTORE DELL'UFFICIO
ROBERTO OREFICINI ROSI

PROTEZIONE CIVILE
Presidenza del Consiglio dei Ministri
Dipartimento della Protezione Civile

Centro Funzionale Centrale - Settore Idro

AGGIORNAMENTO EFFETTI AL SUOLO PREVISTI PER MARTEDÌ 29 DICEMBRE 2015

- Limiti regionali
- Zone di Allerta
- Assenza di fenomeni significativi prevedibili
- Ordinaria criticità per rischio idrogeologico localizzato
- Ordinaria criticità per rischio idraulico diffuso
- Moderata criticità per rischio idrogeologico localizzato
- Moderata criticità per rischio idraulico diffuso
- Elevata criticità per rischio idrogeologico localizzato
- Elevata criticità per rischio idraulico diffuso

PROTEZIONE CIVILE
Presidenza del Consiglio dei Ministri
Dipartimento della Protezione Civile

Centro Funzionale Centrale - Settore Idro

EFFETTI AL SUOLO PREVISTI PER MERCOLEDÌ 30 DICEMBRE 2015

- Limiti regionali
- Zone di Allerta
- Assenza di fenomeni significativi prevedibili
- Ordinaria criticità per rischio idrogeologico localizzato
- Ordinaria criticità per rischio idraulico diffuso
- Moderata criticità per rischio idrogeologico localizzato
- Moderata criticità per rischio idraulico diffuso
- Elevata criticità per rischio idrogeologico localizzato
- Elevata criticità per rischio idraulico diffuso

PROTEZIONE CIVILE
Presidenza del Consiglio dei Ministri
Dipartimento della Protezione Civile

Centro Funzionale Centrale – Settore Idro

OGGETTO: BOLLETTINO DI CRITICITA' NAZIONALE

RIFE/./ DIRETTIVA PRESIDENZA CONSIGLIO DEI MINISTRI 27-2-2004.
INDIRIZZI OPERATIVI PER LA GESTIONE ORGANIZZATIVA E FUNZIONALE DEL SISTEMA DI ALLERTAMENTO NAZIONALE, STATALE E REGIONALE, PER IL RISCHIO IDROGEOLOGICO E IDRAULICO AI FINI DI PROTEZIONE CIVILE.

Premesso che:
- è stato emesso in data odierna il Bollettino di vigilanza meteorologica nazionale;
- non sono in corso Avvisi di criticita';

Il CENTRO FUNZIONALE CENTRALE
assunte le criticita' comunicate dai Centri Funzionali Decentrati di tutte le Regioni e Province autonome
EMETTE IL PRESENTE BOLLETTINO DI CRITICITA' NAZIONALE.

PER LA GIORNATA DI OGGI, MERCOLEDÌ 30 DICEMBRE 2015:

ASSENZA DI FENOMENI SIGNIFICATIVI PREVEDIBILI SUL TERRITORIO;

PER LA GIORNATA DI DOMANI, GIOVEDÌ 31 DICEMBRE 2015:

ASSENZA DI FENOMENI SIGNIFICATIVI PREVEDIBILI SUL TERRITORIO;

MERCOLEDÌ 30 DICEMBRE 2015
ORE 16:00

IL DIRETTORE DELL'UFFICIO
ROBERTO OREFICINI ROSI

PROTEZIONE CIVILE
Presidenza del Consiglio dei Ministri
Dipartimento della Protezione Civile

Centro Funzionale Centrale - Settore Idro

AGGIORNAMENTO EFFETTI AL SUOLO PREVISTI PER MERCOLEDÌ 30 DICEMBRE 2015

- Limiti regionali
- Zone di Allerta
- Assenza di fenomeni significativi prevedibili
- Ordinaria criticità per rischio idrogeologico localizzato
- Ordinaria criticità per rischio idraulico diffuso
- Moderata criticità per rischio idrogeologico localizzato
- Moderata criticità per rischio idraulico diffuso
- Elevata criticità per rischio idrogeologico localizzato
- Elevata criticità per rischio idraulico diffuso

PROTEZIONE CIVILE
Presidenza del Consiglio dei Ministri
Dipartimento della Protezione Civile

Centro Funzionale Centrale – Settore Idro

EFFETTI AL SUOLO PREVISTI PER GIOVEDÌ 31 DICEMBRE 2015

- Limiti regionali
- Zone di Allerta
- Assenza di fenomeni significativi prevedibili
- Ordinaria criticità per rischio idrogeologico localizzato
- Ordinaria criticità per rischio idraulico diffuso
- Moderata criticità per rischio idrogeologico localizzato
- Moderata criticità per rischio idraulico diffuso
- Elevata criticità per rischio idrogeologico localizzato
- Elevata criticità per rischio idraulico diffuso

PROTEZIONE CIVILE
Presidenza del Consiglio dei Ministri
Dipartimento della Protezione Civile

Centro Funzionale Centrale – Settore Idro

OGGETTO: BOLLETTINO DI CRITICITA' NAZIONALE

RIFE/./ DIRETTIVA PRESIDENZA CONSIGLIO DEI MINISTRI 27-2-2004.
INDIRIZZI OPERATIVI PER LA GESTIONE ORGANIZZATIVA E FUNZIONALE DEL SISTEMA DI ALLERTAMENTO NAZIONALE, STATALE E REGIONALE, PER IL RISCHIO IDROGEOLOGICO E IDRAULICO AI FINI DI PROTEZIONE CIVILE.

Premesso che:
- è stato emesso in data odierna il Bollettino di vigilanza meteorologica nazionale;
- non sono in corso Avvisi di criticita';

Il CENTRO FUNZIONALE CENTRALE
assunte le criticita' comunicate dai Centri Funzionali Decentrati di tutte le Regioni e Province autonome
EMETTE IL PRESENTE BOLLETTINO DI CRITICITA' NAZIONALE.

PER LA GIORNATA DI OGGI, GIOVEDÌ 31 DICEMBRE 2015:

ASSENZA DI FENOMENI SIGNIFICATIVI PREVEDIBILI SUL TERRITORIO;

PER LA GIORNATA DI DOMANI, VENERDÌ 01 GENNAIO 2016:

ASSENZA DI FENOMENI SIGNIFICATIVI PREVEDIBILI SUL TERRITORIO;

GIOVEDÌ 31 DICEMBRE 2015
ORE 16:00

IL DIRETTORE DELL'UFFICIO
ROBERTO OREFICINI ROSI

PROTEZIONE CIVILE
Presidenza del Consiglio dei Ministri
Dipartimento della Protezione Civile

Centro Funzionale Centrale - Settore Idro

AGGIORNAMENTO EFFETTI AL SUOLO PREVISTI PER GIOVEDÌ 31 DICEMBRE 2015

- Limiti regionali
- Zone di Allerta
- Assenza di fenomeni significativi prevedibili
- Ordinaria criticità per rischio idrogeologico localizzato
- Ordinaria criticità per rischio idraulico diffuso
- Moderata criticità per rischio idrogeologico localizzato
- Moderata criticità per rischio idraulico diffuso
- Elevata criticità per rischio idrogeologico localizzato
- Elevata criticità per rischio idraulico diffuso

PROTEZIONE CIVILE
Presidenza del Consiglio dei Ministri
Dipartimento della Protezione Civile

Centro Funzionale Centrale - Settore Idro

EFFETTI AL SUOLO PREVISTI PER VENERDÌ 01 GENNAIO 2016

- Limiti regionali
- Zone di Allerta
- Assenza di fenomeni significativi prevedibili
- Ordinaria criticità per rischio idrogeologico localizzato
- Ordinaria criticità per rischio idraulico diffuso
- Moderata criticità per rischio idrogeologico localizzato
- Moderata criticità per rischio idraulico diffuso
- Elevata criticità per rischio idrogeologico localizzato
- Elevata criticità per rischio idraulico diffuso